DATE DESPRE IMOBILUL NR. 4000

Oficiul de Cadastru şi Publicitate Imobiliară PRAHOVA
Biroul de Cadastru şi Publicitate Imobiliară Ploieşti

A. Partea I. Descrierea imobilului

TEREN Extravilan

Adresa: Jud. Prahova

Nr. Crt	Nr cadastral Nr. topografic	Suprafaţa* (mp)	Observaţii / Referinţe
A1		2.076	Sector cadastral:32 Teren neimprejmuit;

B. Partea II. Proprietari şi acte

Inscrieri privitoare la dreptul de proprietate şi alte drepturi reale		Referinţe
/		
Act Administrativ nr. 209925, din 08/06/2012 emis de CJSDAPT PRAHOVA;		
B1	Intabulare, drept de PROPRIETATE, dobandit prin Reconstituire, cota actuala 1/1, cota initiala 1/1	A1
	1) **CHIRU CONSTANTIN VALENTINA** 2) **ENACHE CONSTANTIN SERBAN**	

C. Partea III. SARCINI .

Inscrieri privind dezmembramintele dreptului de proprietate, drepturi reale de garanţie şi sarcini	Referinţe
NU SUNT	

Anexa Nr. 1 La Partea I

Teren

Nr cadastral	Suprafaţa (mp)*	Observaţii / Referinţe
	2.076	

* Suprafaţa este determinată in planul de proiecţie Stereo 70.

DETALII LINIARE IMOBIL

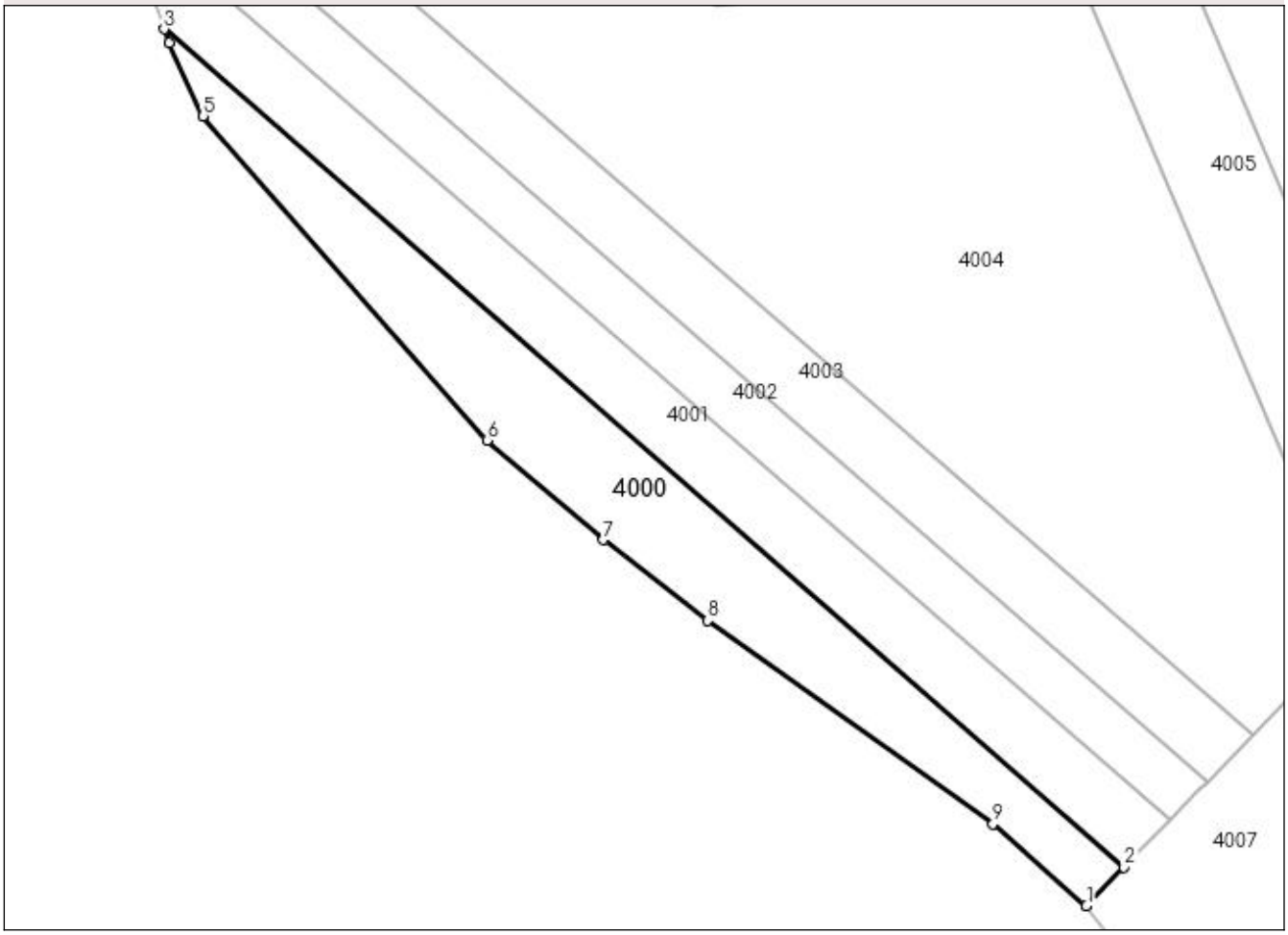

Date referitoare la teren

Crt	Categorie folosinţă	Intra vilan	Suprafaţa (mp)	Tarla	Parcelă	Nr. topo	Observaţii / Referinţe
1	arabil	NU	2.076	5	16/1	-	

Lungime Segmente
1) Valorile lungimilor segmentelor sunt obţinute din proiecţie în plan.

Punct început	X / Y	Punct sfârşit	X / Y	Lungime segment (** (m)
1	578.650,404 362.779,058	2	578.656,123 362.784,936	8.201
2	578.656,123 362.784,936	3	578.509,851 362.912,546	194.113
3	578.509,851 362.912,546	4	578.510,604 362.910,393	2.281
4	578.510,604 362.910,393	5	578.515,822 362.899,316	12.244
5	578.515,822 362.899,316	6	578.559,043 362.849,906	65.646

Punct început	X / Y	Punct sfârşit	X / Y	Lungime segment (** (m)
6	578.559,043 362.849,906	7	578.576,818 362.834,767	23.348
7	578.576,818 362.834,767	8	578.592,689 362.822,483	20.07
8	578.592,689 362.822,483	9	578.636,169 362.791,477	53.403
9	578.636,169 362.791,477	1	578.650,404 362.779,058	18.891

** Lungimile segmentelor sunt determinate în planul de proiecţie Stereo 70 şi sunt rotunjite la 1 milimetru.
*** Distanţa dintre puncte este formată din segmente cumulate ce sunt mai mici decât valoarea 1 milimetru.

DATE DESPRE IMOBILUL NR. 4001

Oficiul de Cadastru şi Publicitate Imobiliară PRAHOVA
Biroul de Cadastru şi Publicitate Imobiliară Ploieşti

A. Partea I. Descrierea imobilului

TEREN Extravilan

Adresa: Jud. Prahova, T 5, A 16/2

Nr. Crt	Nr cadastral Nr. topografic	Suprafaţa* (mp)	Observaţii / Referinţe
A1	22300	2.000	Sector cadastral:32 Teren neimprejmuit;

B. Partea II. Proprietari şi acte

Inscrieri privitoare la dreptul de proprietate şi alte drepturi reale		Referinţe
39726 / 04/05/2018		
Act Administrativ nr. 113579, din 17/12/2002 emis de COMISIA JUDETEANA PRAHOVA (act administrativ nr D9 527421 din 11.05.1992, emis de CONSILIUL LOCAL POIENARII BURCHII;act notarial nr 160 din 23.01.2018, emis de BIN IONITA ARISTITA ADINA;act administrativ nr 12262 din 13.02.2018, emis de OCPI Prahova;act notarial nr 1 din 09.01.2017, emis de NP DINU VLAD ALEXANDRU);		
B2	Intabulare, drept de PROPRIETATE, dobandit prin Reconstituire, cota actuala 1/2, cota initiala 1/2	A1
	1) **MUSCALU IOANA**, (decedata)	
73695 / 21/08/2018		
Act Notarial nr. 2367, din 08/08/2018 emis de NP Ionita Aristita Adina;		
B3	Intabulare, drept de PROPRIETATEcumparare, dobandit prin Conventie, cota actuala 1/2, cota initiala 1/2	A1
	1) **SC AGRINVEST SRL**, CIF:15991548	

C. Partea III. SARCINI .

Inscrieri privind dezmembramintele dreptului de proprietate, drepturi reale de garanţie şi sarcini	Referinţe
NU SUNT	

Anexa Nr. 1 La Partea I

Teren

Nr cadastral	Suprafaţa (mp)*	Observaţii / Referinţe
22300	2.000	

* Suprafaţa este determinată in planul de proiecţie Stereo 70.

DETALII LINIARE IMOBIL

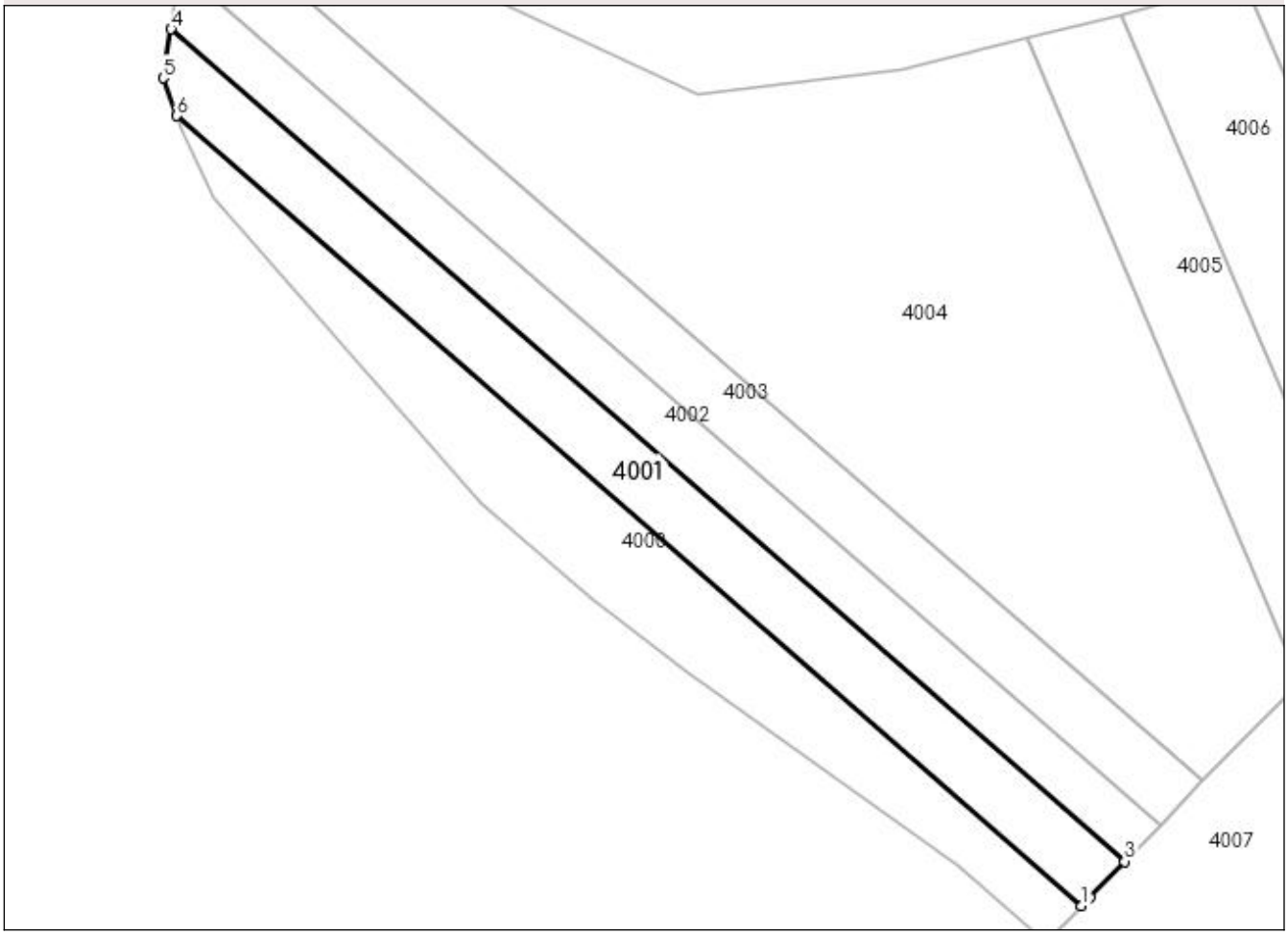

Date referitoare la teren

Crt	Categorie folosinţă	Intra vilan	Suprafaţa (mp)	Tarla	Parcelă	Nr. topo	Observaţii / Referinţe
1	arabil	NU	2.000	5	16/2	-	

Lungime Segmente

1) Valorile lungimilor segmentelor sunt obţinute din proiecţie în plan.

Punct început	X / Y	Punct sfârşit	X / Y	Lungime segment (** (m)
1	578.656,123 362.784,936	2	578.657,47 362.786,32	1.931
2	578.657,47 362.786,32	3	578.663,087 362.792,094	8.055
3	578.663,087 362.792,094	4	578.508,939 362.926,575	204.565
4	578.508,939 362.926,575	5	578.507,707 362.918,678	7.993
5	578.507,707 362.918,678	6	578.509,851 362.912,546	6.496

Punct început	X / Y	Punct sfârşit	X / Y	Lungime segment (** (m)
6	578.509,851 362.912,546	1	578.656,123 362.784,936	194.113

** Lungimile segmentelor sunt determinate în planul de proiecţie Stereo 70 şi sunt rotunjite la 1 milimetru.
*** Distanţa dintre puncte este formată din segmente cumulate ce sunt mai mici decât valoarea 1 milimetru.

DATE DESPRE IMOBILUL NR. 4002

Oficiul de Cadastru şi Publicitate Imobiliară PRAHOVA
Biroul de Cadastru şi Publicitate Imobiliară Ploieşti

A. Partea I. Descrierea imobilului

TEREN Extravilan

Adresa: Jud. Prahova

Nr. Crt	Nr cadastral Nr. topografic	Suprafaţa* (mp)	Observaţii / Referinţe
A1		1.700	Sector cadastral:32 Teren neimprejmuit;

B. Partea II. Proprietari şi acte

Inscrieri privitoare la dreptul de proprietate şi alte drepturi reale		Referinţe
/		
Act Administrativ nr. 112964, din 19/12/2002 emis de CJSDAPT PRAHOVA;		
B1	Intabulare, drept de PROPRIETATE, dobandit prin Reconstituire, cota actuala 1/1, cota initiala 1/1	A1
	1) **SANDU ALEXANDRU GHEORGHE**, Lipsă CNP.	

C. Partea III. SARCINI .

Inscrieri privind dezmembramintele dreptului de proprietate, drepturi reale de garanţie şi sarcini	Referinţe
NU SUNT	

Anexa Nr. 1 La Partea I

Teren

Nr cadastral	Suprafaţa (mp)*	Observaţii / Referinţe
	1.700	

* Suprafaţa este determinată in planul de proiecţie Stereo 70.

DETALII LINIARE IMOBIL

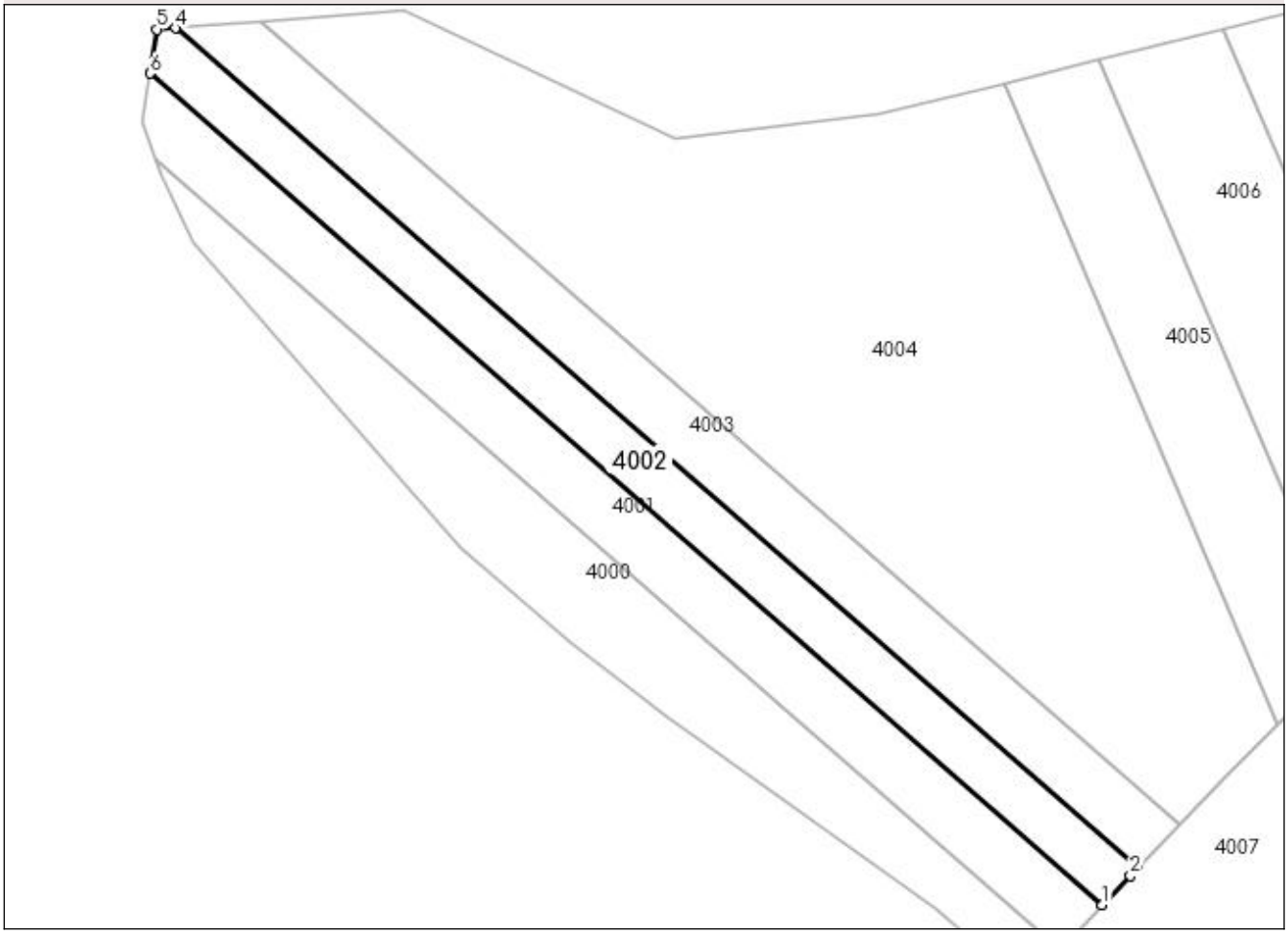

Date referitoare la teren

Crt	Categorie folosinţă	Intra vilan	Suprafaţa (mp)	Tarla	Parcelă	Nr. topo	Observaţii / Referinţe
1	arabil	NU	1.700	5	16/3	-	

Lungime Segmente
1) Valorile lungimilor segmentelor sunt obţinute din proiecţie în plan.

Punct început	X / Y	Punct sfârşit	X / Y	Lungime segment (** (m)
1	578.663,087 362.792,094	2	578.667,62 362.796,753	6.5
2	578.667,62 362.796,753	3	578.668,824 362.797,991	1.727
3	578.668,824 362.797,991	4	578.513,031 362.933,908	206.748
4	578.513,031 362.933,908	5	578.510,047 362.933,682	2.993
5	578.510,047 362.933,682	6	578.508,939 362.926,575	7.193

Punct început	X / Y	Punct sfârşit	X / Y	Lungime segment (** (m)
6	578.508,939 362.926,575	1	578.663,087 362.792,094	204.565

** Lungimile segmentelor sunt determinate în planul de proiecţie Stereo 70 şi sunt rotunjite la 1 milimetru.
*** Distanţa dintre puncte este formată din segmente cumulate ce sunt mai mici decât valoarea 1 milimetru.

DATE DESPRE IMOBILUL NR. 4003

Oficiul de Cadastru şi Publicitate Imobiliară PRAHOVA
Biroul de Cadastru şi Publicitate Imobiliară Ploieşti

A. Partea I. Descrierea imobilului

TEREN Extravilan

Adresa: Jud. Prahova

Nr. Crt	Nr cadastral Nr. topografic	Suprafaţa* (mp)	Observaţii / Referinţe
A1		2.000	Sector cadastral:32 Teren neimprejmuit;

B. Partea II. Proprietari şi acte

Inscrieri privitoare la dreptul de proprietate şi alte drepturi reale		Referinţe
/		
Act Administrativ nr. 111599, din 18/12/2002 emis de CJSDAPT PRAHOVA;		
B1	Intabulare, drept de PROPRIETATE, dobandit prin Reconstituire, cota actuala 1/1, cota initiala 1/1	A1
	1) **DUŢĂ CONSTANTIN GHEORGHE**, Lipsă CNP. 2) **DUŢĂ CONSTANTIN DUMITRU**, Lipsă CNP.	

C. Partea III. SARCINI .

Inscrieri privind dezmembramintele dreptului de proprietate, drepturi reale de garanţie şi sarcini	Referinţe
NU SUNT	

Anexa Nr. 1 La Partea I

Teren

Nr cadastral	Suprafaţa (mp)*	Observaţii / Referinţe
	2.000	

* Suprafaţa este determinată in planul de proiecţie Stereo 70.

DETALII LINIARE IMOBIL

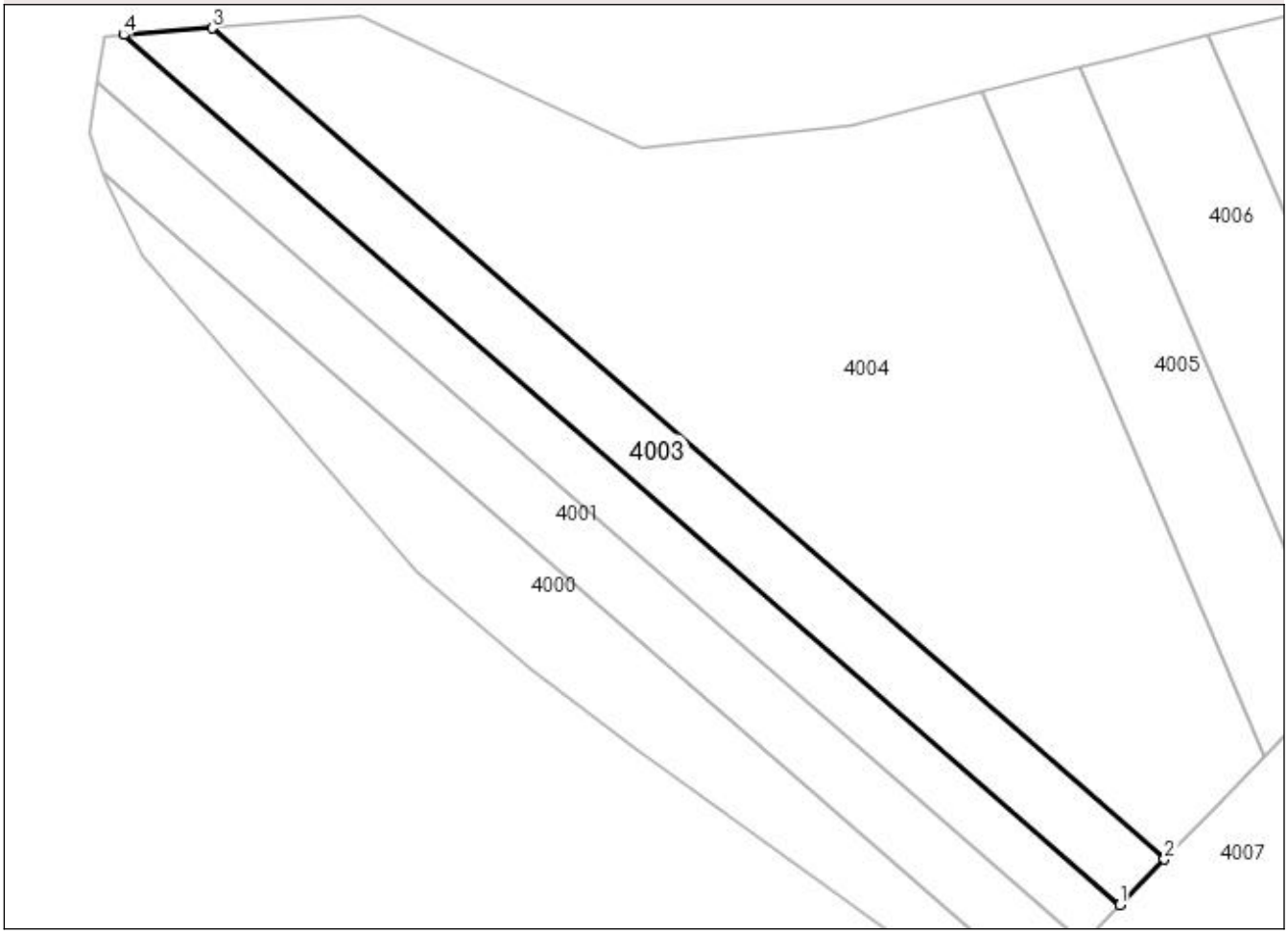

Date referitoare la teren

Crt	Categorie folosinţă	Intra vilan	Suprafaţa (mp)	Tarla	Parcelă	Nr. topo	Observaţii / Referinţe
1	arabil	NU	2.000	5	16/4	-	

Lungime Segmente

1) Valorile lungimilor segmentelor sunt obţinute din proiecţie în plan.

Punct început	X / Y	Punct sfârşit	X / Y	Lungime segment (** (m)
1	578.668,824 362.797,991	2	578.675,733 362.805,093	9.908
2	578.675,733 362.805,093	3	578.526,881 362.934,954	197.537
3	578.526,881 362.934,954	4	578.513,031 362.933,908	13.889
4	578.513,031 362.933,908	1	578.668,824 362.797,991	206.748

** Lungimile segmentelor sunt determinate în planul de proiecţie Stereo 70 şi sunt rotunjite la 1 milimetru.
*** Distanţa dintre puncte este formată din segmente cumulate ce sunt mai mici decât valoarea 1 milimetru.

DATE DESPRE IMOBILUL NR. 4004

Oficiul de Cadastru şi Publicitate Imobiliară PRAHOVA
Biroul de Cadastru şi Publicitate Imobiliară Ploieşti

A. Partea I. Descrierea imobilului

TEREN Extravilan

Adresa: Jud. Prahova

Nr. Crt	Nr cadastral Nr. topografic	Suprafaţa* (mp)	Observaţii / Referinţe
A1		7.679	Sector cadastral:32 Teren neimprejmuit;

B. Partea II. Proprietari şi acte

Inscrieri privitoare la dreptul de proprietate şi alte drepturi reale		Referinţe
/		
Act Administrativ nr. 118206, din 25/05/2011 emis de CJSDAPT PRAHOVA;		
B1	Intabulare, drept de PROPRIETATE, dobandit prin Reconstituire, cota actuala 1/1, cota initiala 1/1	A1
	1) **STEFAN SOFIA**, Lipsă CNP. 2) **SANDU MARIN**, Lipsă CNP. 3) **SANDU MARIA**, Lipsă CNP.	

C. Partea III. SARCINI .

Inscrieri privind dezmembramintele dreptului de proprietate, drepturi reale de garanţie şi sarcini	Referinţe
NU SUNT	

Anexa Nr. 1 La Partea I

Teren

Nr cadastral	Suprafaţa (mp)*	Observaţii / Referinţe
	7.679	

* Suprafaţa este determinată in planul de proiecţie Stereo 70.

DETALII LINIARE IMOBIL

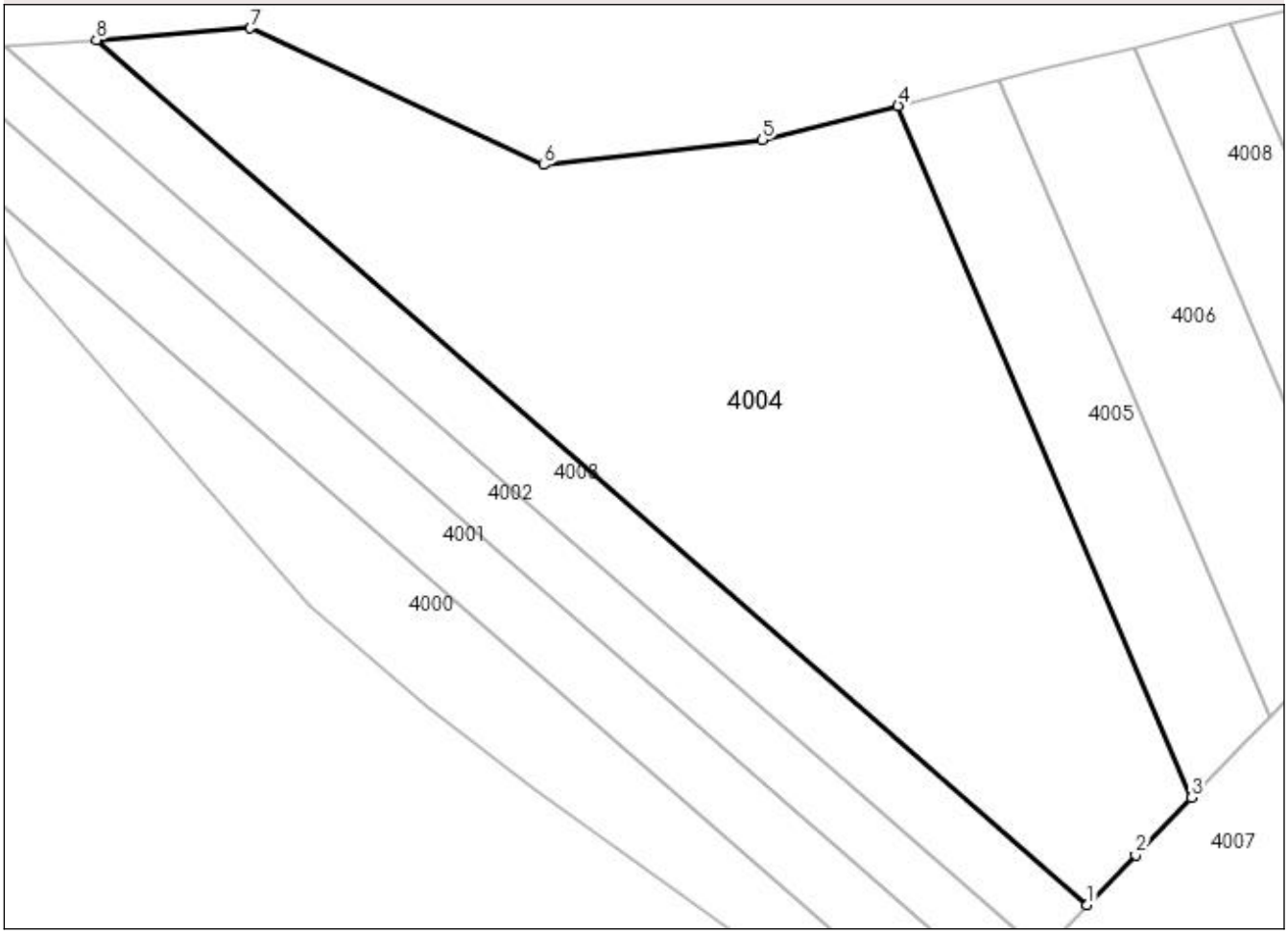

Date referitoare la teren

Crt	Categorie folosinţă	Intra vilan	Suprafaţa (mp)	Tarla	Parcelă	Nr. topo	Observaţii / Referinţe
1	arabil	NU	7.679	5	16/5	-	

Lungime Segmente
1) Valorile lungimilor segmentelor sunt obţinute din proiecţie în plan.

Punct început	X / Y	Punct sfârşit	X / Y	Lungime segment (** (m)
1	578.675,733 362.805,093	2	578.683,004 362.812,567	10.427
2	578.683,004 362.812,567	3	578.691,392 362.821,189	12.029
3	578.691,392 362.821,189	4	578.647,293 362.925,032	112.819
4	578.647,293 362.925,032	5	578.626,936 362.919,89	20.996
5	578.626,936 362.919,89	6	578.594,037 362.916,168	33.109

Punct început	X / Y	Punct sfârşit	X / Y	Lungime segment (** (m)
6	578.594,037 362.916,168	7	578.549,99 362.936,701	48.598
7	578.549,99 362.936,701	8	578.526,881 362.934,954	23.175
8	578.526,881 362.934,954	1	578.675,733 362.805,093	197.537

** Lungimile segmentelor sunt determinate în planul de proiecţie Stereo 70 şi sunt rotunjite la 1 milimetru.
*** Distanţa dintre puncte este formată din segmente cumulate ce sunt mai mici decât valoarea 1 milimetru.

DATE DESPRE IMOBILUL NR. 4005

Oficiul de Cadastru şi Publicitate Imobiliară PRAHOVA
Biroul de Cadastru şi Publicitate Imobiliară Ploieşti

A. Partea I. Descrierea imobilului

TEREN Extravilan

Adresa: Jud. Prahova

Nr. Crt	Nr cadastral Nr. topografic	Suprafaţa* (mp)	Observaţii / Referinţe
A1		1.689	Sector cadastral:32 Teren neimprejmuit;

B. Partea II. Proprietari şi acte

Inscrieri privitoare la dreptul de proprietate şi alte drepturi reale		Referinţe
/		
Act Administrativ nr. 111622, din 18/12/2002 emis de CJSDAPT PRAHOVA;		
B1	Intabulare, drept de PROPRIETATE, dobandit prin Reconstituire, cota actuala 1/1, cota initiala 1/1	A1
	1) **TUŢĂ DUMITRU**, Lipsă CNP.	

C. Partea III. SARCINI .

Inscrieri privind dezmembramintele dreptului de proprietate, drepturi reale de garanţie şi sarcini	Referinţe
NU SUNT	

Anexa Nr. 1 La Partea I

Teren

Nr cadastral	Suprafaţa (mp)*	Observaţii / Referinţe
	1.689	

* Suprafaţa este determinată in planul de proiecţie Stereo 70.

DETALII LINIARE IMOBIL

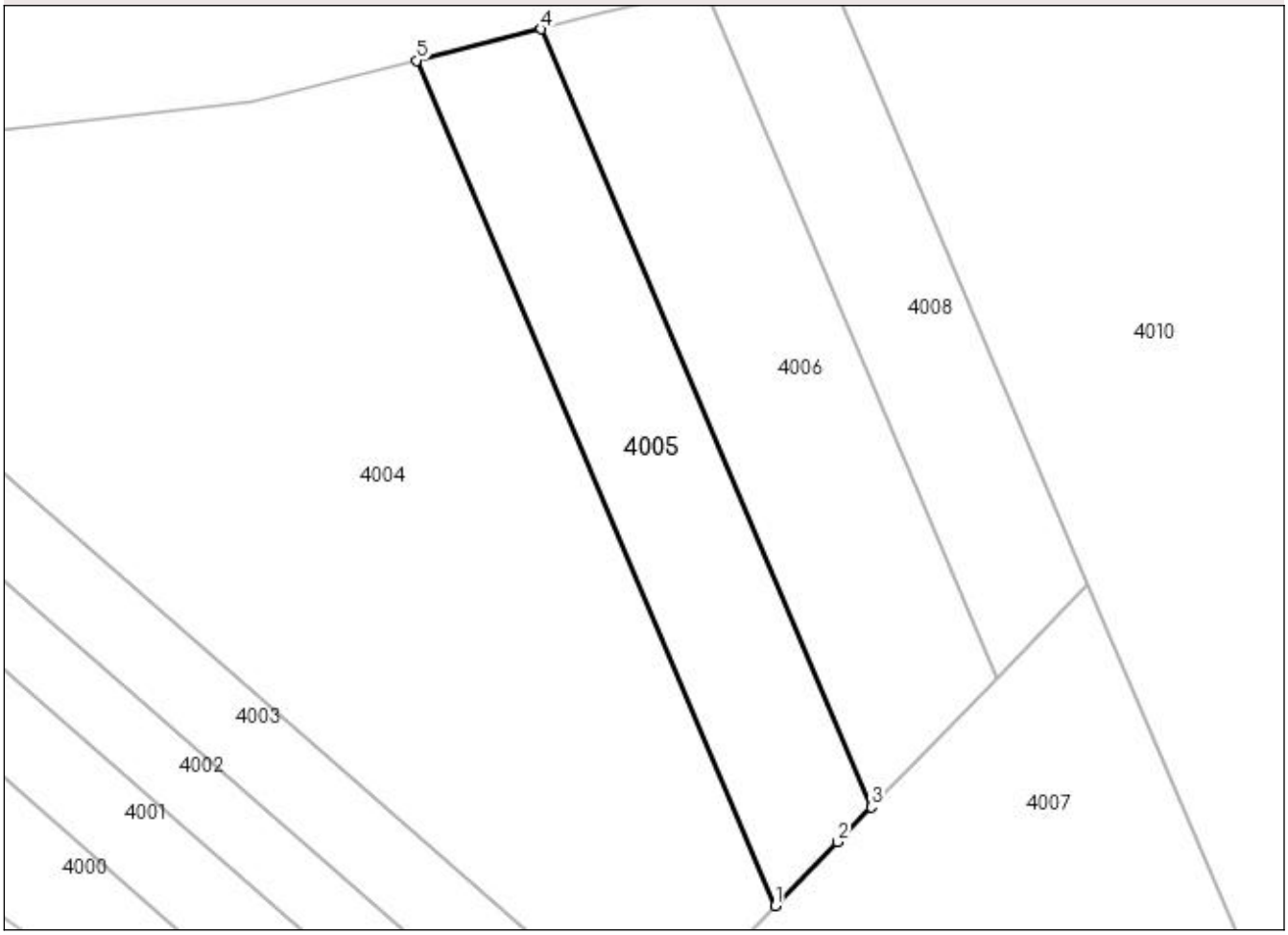

Date referitoare la teren

Crt	Categorie folosinţă	Intra vilan	Suprafaţa (mp)	Tarla	Parcelă	Nr. topo	Observaţii / Referinţe
1	arabil	NU	1.689	5	16/6	-	

Lungime Segmente
1) Valorile lungimilor segmentelor sunt obţinute din proiecţie în plan.

Punct început	X / Y	Punct sfârşit	X / Y	Lungime segment (** (m)
1	578.691,392 362.821,189	2	578.699,009 362.829,018	10.923
2	578.699,009 362.829,018	3	578.703,184 362.833,309	5.987
3	578.703,184 362.833,309	4	578.662,59 362.928,896	103.85
4	578.662,59 362.928,896	5	578.647,293 362.925,032	15.777
5	578.647,293 362.925,032	1	578.691,392 362.821,189	112.819

** Lungimile segmentelor sunt determinate în planul de proiecţie Stereo 70 şi sunt rotunjite la 1 milimetru.
*** Distanţa dintre puncte este formată din segmente cumulate ce sunt mai mici decât valoarea 1 milimetru.

DATE DESPRE IMOBILUL NR. 4006

Oficiul de Cadastru şi Publicitate Imobiliară PRAHOVA
Biroul de Cadastru şi Publicitate Imobiliară Ploieşti

A. Partea I. Descrierea imobilului

TEREN Extravilan

Adresa: Jud. Prahova

Nr. Crt	Nr cadastral Nr. topografic	Suprafaţa* (mp)	Observaţii / Referinţe
A1		2.000	Sector cadastral:32 Teren neimprejmuit;

B. Partea II. Proprietari şi acte

Inscrieri privitoare la dreptul de proprietate şi alte drepturi reale		Referinţe
/		
Act Administrativ nr. 115767, din 10/12/2004 emis de CJSDAPT PRAHOVA;		
B1	Intabulare, drept de PROPRIETATE, dobandit prin Reconstituire, cota actuala 1/1, cota initiala 1/1	A1
	1) **MUSCALU STEFAN**, Lipsă CNP. 2) **PETCU VASILE**, Lipsă CNP.	

C. Partea III. SARCINI .

Inscrieri privind dezmembramintele dreptului de proprietate, drepturi reale de garanţie şi sarcini	Referinţe
NU SUNT	

Anexa Nr. 1 La Partea I

Teren

Nr cadastral	Suprafaţa (mp)*	Observaţii / Referinţe
	2.000	

* Suprafaţa este determinată in planul de proiecţie Stereo 70.

DETALII LINIARE IMOBIL

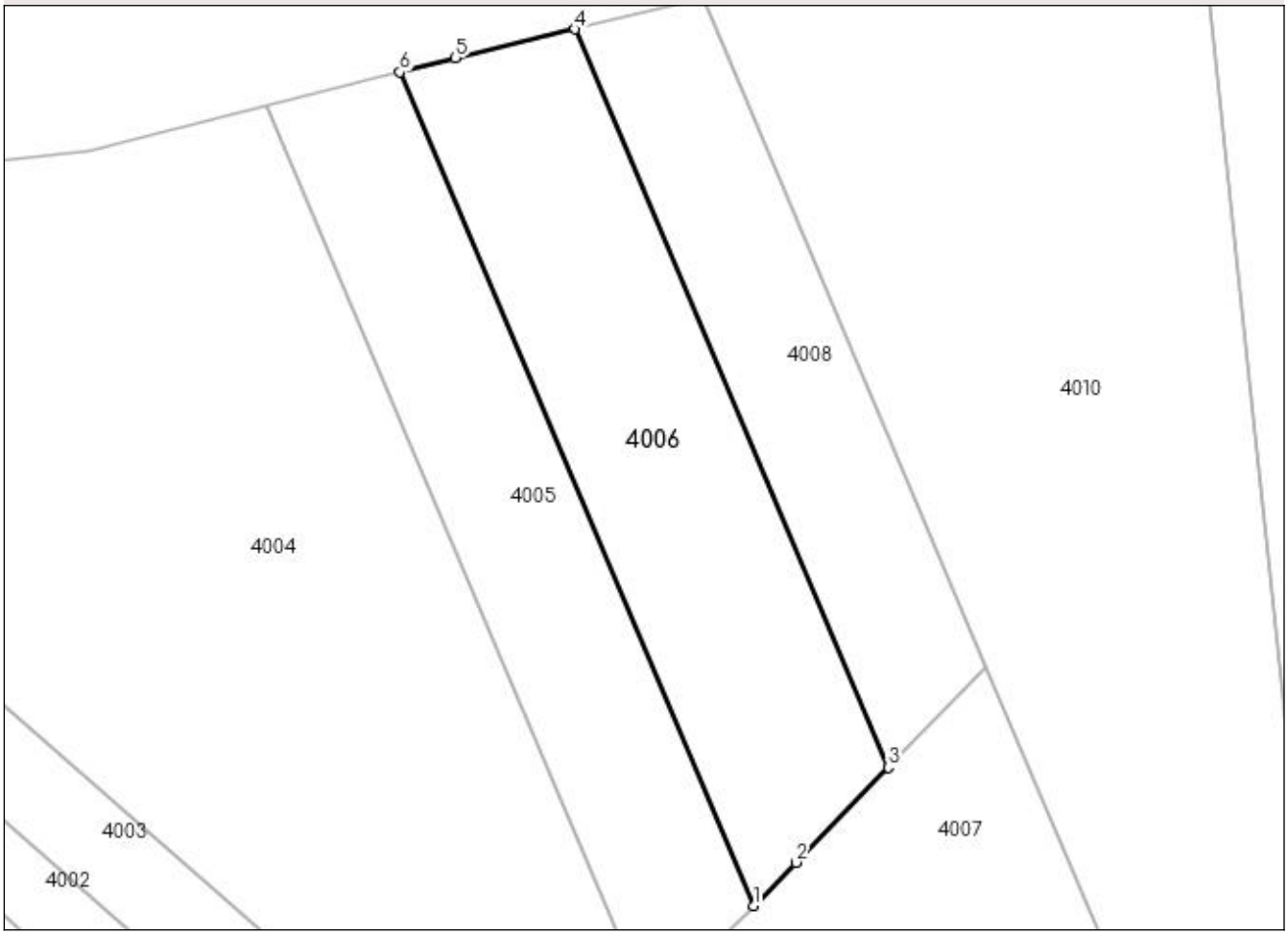

Date referitoare la teren

Crt	Categorie folosinţă	Intra vilan	Suprafaţa (mp)	Tarla	Parcelă	Nr. topo	Observaţii / Referinţe
1	arabil	NU	2.000	5	16/7	-	

Lungime Segmente
1) Valorile lungimilor segmentelor sunt obţinute din proiecţie în plan.

Punct început	X / Y	Punct sfârşit	X / Y	Lungime segment (** (m)
1	578.703,184 362.833,309	2	578.708,024 362.838,284	6.941
2	578.708,024 362.838,284	3	578.718,63 362.849,187	15.211
3	578.718,63 362.849,187	4	578.682,688 362.933,822	91.951
4	578.682,688 362.933,822	5	578.668,982 362.930,511	14.1
5	578.668,982 362.930,511	6	578.662,59 362.928,896	6.593

Punct început	X / Y	Punct sfârşit	X / Y	Lungime segment (** (m)
6	578.662,59 362.928,896	1	578.703,184 362.833,309	103.85

** Lungimile segmentelor sunt determinate în planul de proiecţie Stereo 70 şi sunt rotunjite la 1 milimetru.
*** Distanţa dintre puncte este formată din segmente cumulate ce sunt mai mici decât valoarea 1 milimetru.

DATE DESPRE IMOBILUL NR. 4007

Oficiul de Cadastru şi Publicitate Imobiliară PRAHOVA
Biroul de Cadastru şi Publicitate Imobiliară Ploieşti

A. Partea I. Descrierea imobilului

TEREN Extravilan

Adresa: Jud. Prahova

Nr. Crt	Nr cadastral Nr. topografic	Suprafaţa* (mp)	Observaţii / Referinţe
A1		5.041	Sector cadastral:32 Teren neimprejmuit;

B. Partea II. Proprietari şi acte

Inscrieri privitoare la dreptul de proprietate şi alte drepturi reale		Referinţe
/		
Act Administrativ nr. 111620, din 18/12/2002 emis de CJSDAPT PRAHOVA;		
B1	Intabulare, drept de PROPRIETATE, dobandit prin Reconstituire, cota actuala 1/1, cota initiala 1/1	A1
	1) **SANDU ALEXANDRU**, Lipsă CNP.	

C. Partea III. SARCINI .

Inscrieri privind dezmembramintele dreptului de proprietate, drepturi reale de garanţie şi sarcini	Referinţe
NU SUNT	

Anexa Nr. 1 La Partea I

Teren

Nr cadastral	Suprafaţa (mp)*	Observaţii / Referinţe
	5.041	

* Suprafaţa este determinată in planul de proiecţie Stereo 70.

DETALII LINIARE IMOBIL

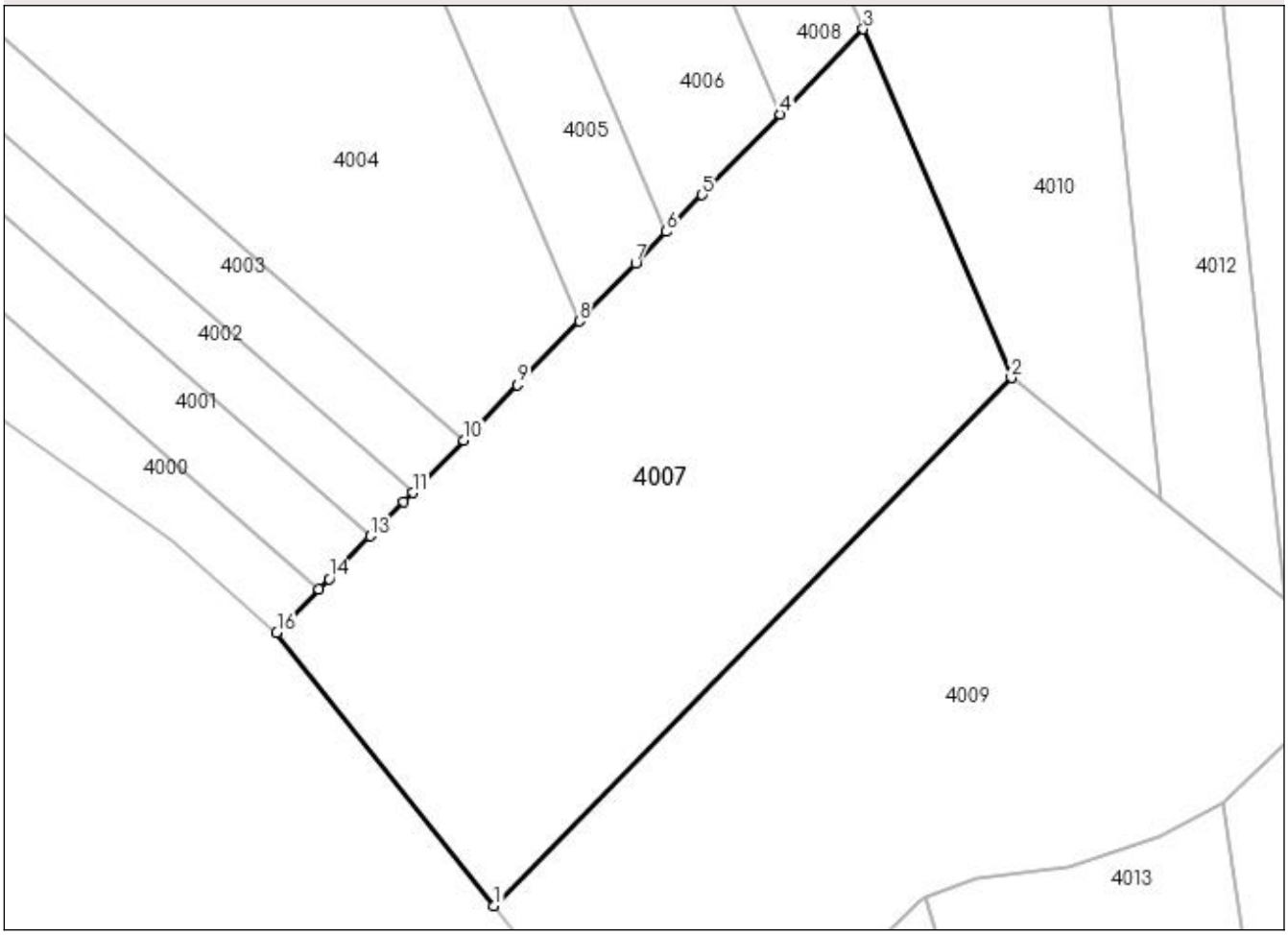

Date referitoare la teren

Crt	Categorie folosinţă	Intra vilan	Suprafaţa (mp)	Tarla	Parcelă	Nr. topo	Observaţii / Referinţe
1	arabil	NU	5.041	5	16/8	-	

Lungime Segmente

1) Valorile lungimilor segmentelor sunt obţinute din proiecţie în plan.

Punct început	X / Y	Punct sfârşit	X / Y	Lungime segment (** (m)
1	578.679,836 362.742,072	2	578.749,902 362.813,514	100.066
2	578.749,902 362.813,514	3	578.729,854 362.860,723	51.289
3	578.729,854 362.860,723	4	578.718,63 362.849,187	16.095
4	578.718,63 362.849,187	5	578.708,024 362.838,284	15.211
5	578.708,024 362.838,284	6	578.703,184 362.833,309	6.941

Punct început	X / Y	Punct sfârşit	X / Y	Lungime segment (** (m)
6	578.703,184 362.833,309	7	578.699,009 362.829,018	5.987
7	578.699,009 362.829,018	8	578.691,392 362.821,189	10.923
8	578.691,392 362.821,189	9	578.683,004 362.812,567	12.029
9	578.683,004 362.812,567	10	578.675,733 362.805,093	10.427
10	578.675,733 362.805,093	11	578.668,824 362.797,991	9.908
11	578.668,824 362.797,991	12	578.667,62 362.796,753	1.727
12	578.667,62 362.796,753	13	578.663,087 362.792,094	6.5
13	578.663,087 362.792,094	14	578.657,47 362.786,32	8.055
14	578.657,47 362.786,32	15	578.656,123 362.784,936	1.931
15	578.656,123 362.784,936	16	578.650,404 362.779,058	8.201
16	578.650,404 362.779,058	1	578.679,836 362.742,072	47.267

**** Lungimile segmentelor sunt determinate în planul de proiecţie Stereo 70 şi sunt rotunjite la 1 milimetru.**
***** Distanţa dintre puncte este formată din segmente cumulate ce sunt mai mici decât valoarea 1 milimetru.**

DATE DESPRE IMOBILUL NR. 4008

Oficiul de Cadastru şi Publicitate Imobiliară PRAHOVA
Biroul de Cadastru şi Publicitate Imobiliară Ploieşti

A. Partea I. Descrierea imobilului

TEREN Extravilan

Adresa: Jud. Prahova

Nr. Crt	Nr cadastral Nr. topografic	Suprafaţa* (mp)	Observaţii / Referinţe
A1		1.300	Sector cadastral:32 Teren neimprejmuit;

B. Partea II. Proprietari şi acte

Inscrieri privitoare la dreptul de proprietate şi alte drepturi reale		Referinţe
/		
Act Administrativ nr. 106142, din 30/09/2002 emis de CJSDAPT PRAHOVA;		
B1	Intabulare, drept de PROPRIETATE, dobandit prin Reconstituire, cota actuala 1/1, cota initiala 1/1	A1
	1) **DINU VASILE**, Lipsă CNP.	

C. Partea III. SARCINI .

Inscrieri privind dezmembramintele dreptului de proprietate, drepturi reale de garanţie şi sarcini	Referinţe
NU SUNT	

Anexa Nr. 1 La Partea I

Teren

Nr cadastral	Suprafaţa (mp)*	Observaţii / Referinţe
	1.300	

* Suprafaţa este determinată in planul de proiecţie Stereo 70.

DETALII LINIARE IMOBIL

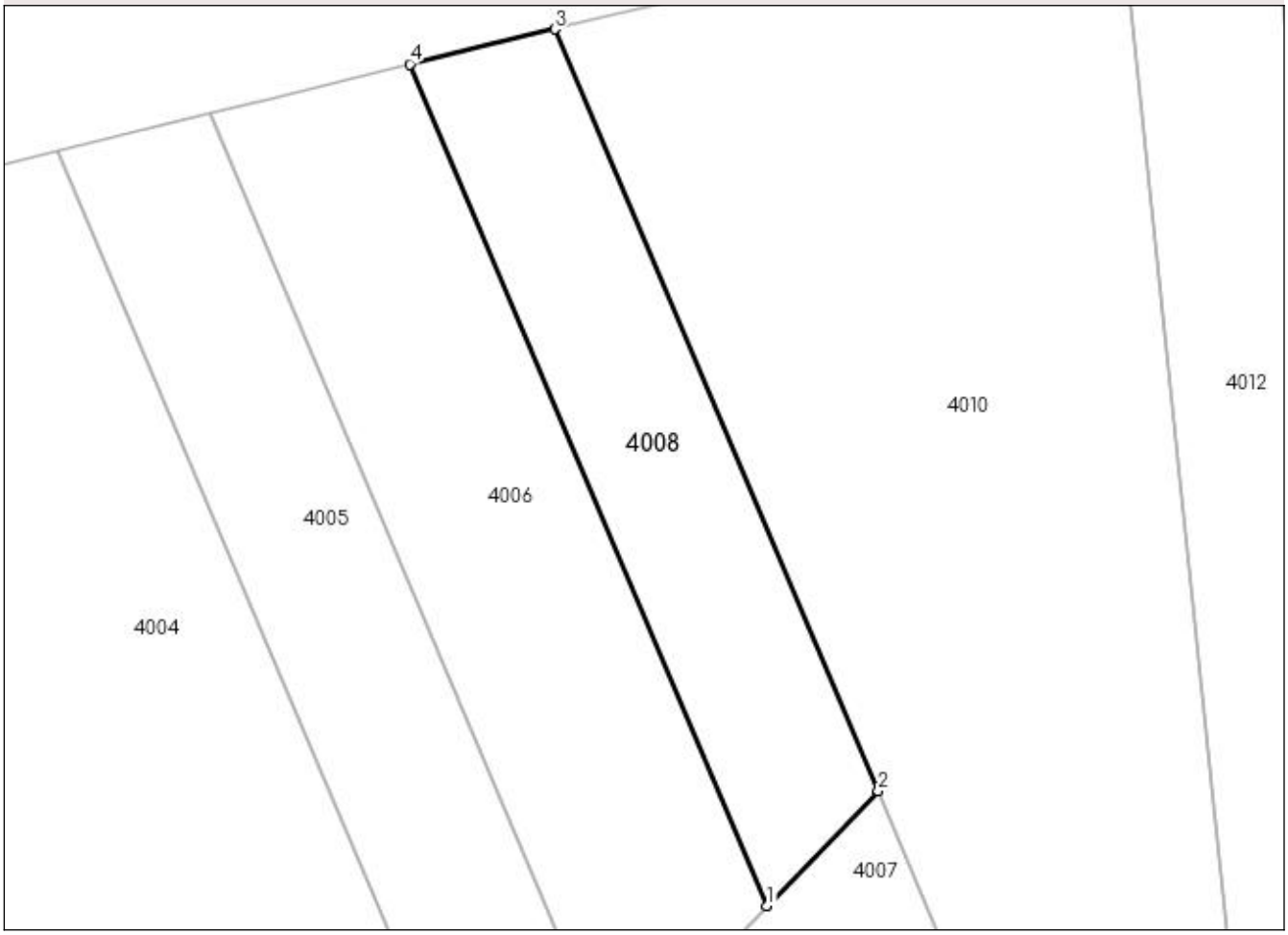

Date referitoare la teren

Crt	Categorie folosinţă	Intra vilan	Suprafaţa (mp)	Tarla	Parcelă	Nr. topo	Observaţii / Referinţe
1	arabil	NU	1.300	5	16/10	-	

Lungime Segmente
1) Valorile lungimilor segmentelor sunt obţinute din proiecţie în plan.

Punct început	X / Y	Punct sfârşit	X / Y	Lungime segment (** (m)
1	578.718,63 362.849,187	2	578.729,854 362.860,723	16.095
2	578.729,854 362.860,723	3	578.697,31 362.937,354	83.255
3	578.697,31 362.937,354	4	578.682,688 362.933,822	15.043
4	578.682,688 362.933,822	1	578.718,63 362.849,187	91.951

**** Lungimile segmentelor sunt determinate în planul de proiecţie Stereo 70 şi sunt rotunjite la 1 milimetru.**
***** Distanţa dintre puncte este formată din segmente cumulate ce sunt mai mici decât valoarea 1 milimetru.**

DATE DESPRE IMOBILUL NR. 4009

Oficiul de Cadastru şi Publicitate Imobiliară PRAHOVA
Biroul de Cadastru şi Publicitate Imobiliară Ploieşti

A. Partea I. Descrierea imobilului

TEREN Necunoscut

Adresa: Loc. Poienarii Burchii, Jud. Prahova

Nr. Crt	Nr cadastral Nr. topografic	Suprafaţa* (mp)	Observaţii / Referinţe
A1		5.158	Sector cadastral:32 Teren neimprejmuit;

B. Partea II. Proprietari şi acte

Inscrieri privitoare la dreptul de proprietate şi alte drepturi reale		Referinţe
/		
Act Administrativ nr. 115767, din 10/12/2004 emis de CJSDAPT PRAHOVA;		
B1	Intabulare, drept de PROPRIETATE, dobandit prin Reconstituire, cota actuala 1/1, cota initiala 1/1	A1
	1) **MUSCALU STEFAN**, Lipsă CNP. 2) **PETCU VASILE**, Lipsă CNP.	

C. Partea III. SARCINI .

Inscrieri privind dezmembramintele dreptului de proprietate, drepturi reale de garanţie şi sarcini	Referinţe
NU SUNT	

Anexa Nr. 1 La Partea I

Teren

Nr cadastral	Suprafaţa (mp)*	Observaţii / Referinţe
	5.158	

* Suprafaţa este determinată in planul de proiecţie Stereo 70.

DETALII LINIARE IMOBIL

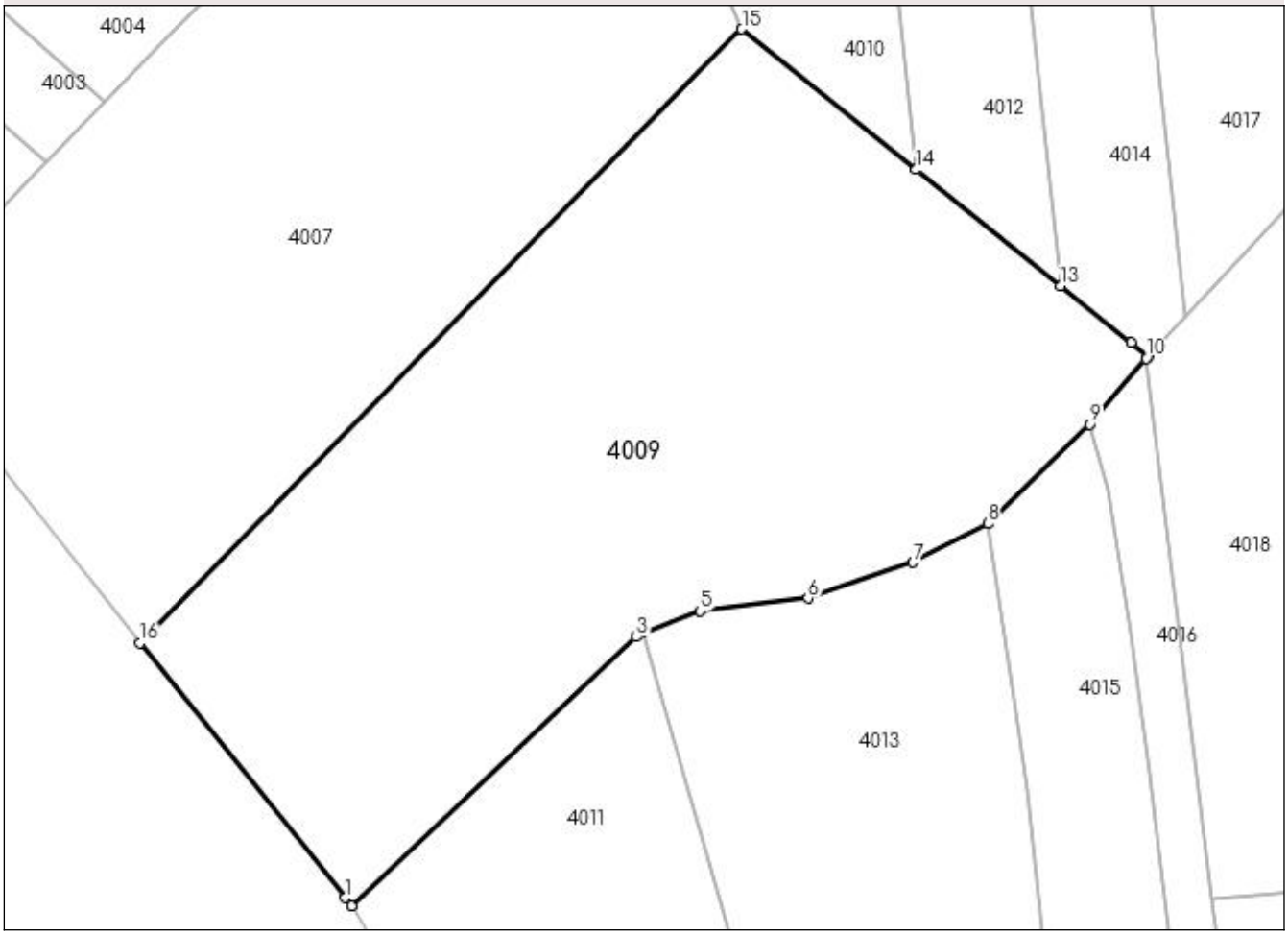

Date referitoare la teren

Crt	Categorie folosinţă	Intra vilan	Suprafaţa (mp)	Tarla	Parcelă	Nr. topo	Observaţii / Referinţe
1	arabil	NU	4.788	5	16/9	-	
2	arabil	DA	370	5	16/9	-	

Lungime Segmente
1) Valorile lungimilor segmentelor sunt obţinute din proiecţie în plan.

Punct început	X / Y	Punct sfârşit	X / Y	Lungime segment (** (m)
1	578.703,683 362.712,407	2	578.704,427 362.711,482	1.187
2	578.704,427 362.711,482	3	578.737,631 362.742,766	45.62
3	578.737,631 362.742,766	4	578.738,361 362.743,215	0.857
4	578.738,361 362.743,215	5	578.745,088 362.745,762	7.193

Punct început	X / Y	Punct sfârşit	X / Y	Lungime segment (** (m)
5	578.745,088 362.745,762	6	578.757,632 362.747,282	12.636
6	578.757,632 362.747,282	7	578.769,852 362.751,432	12.905
7	578.769,852 362.751,432	8	578.778,542 362.755,944	9.792
8	578.778,542 362.755,944	9	578.790,453 362.767,535	16.62
9	578.790,453 362.767,535	10	578.796,999 362.775,176	10.062
10	578.796,999 362.775,176	11	578.797,2 362.775,41	0.308
11	578.797,2 362.775,41	12	578.795,221 362.777,004	2.541
12	578.795,221 362.777,004	13	578.787,018 362.783,613	10.534
13	578.787,018 362.783,613	14	578.770,199 362.797,163	21.598
14	578.770,199 362.797,163	15	578.749,902 362.813,514	26.064
15	578.749,902 362.813,514	16	578.679,836 362.742,072	100.066
16	578.679,836 362.742,072	1	578.703,683 362.712,407	38.062

**** Lungimile segmentelor sunt determinate în planul de proiecţie Stereo 70 şi sunt rotunjite la 1 milimetru.**
***** Distanţa dintre puncte este formată din segmente cumulate ce sunt mai mici decât valoarea 1 milimetru.**

DATE DESPRE IMOBILUL NR. 4010

Oficiul de Cadastru şi Publicitate Imobiliară PRAHOVA
Biroul de Cadastru şi Publicitate Imobiliară Ploieşti

A. Partea I. Descrierea imobilului

TEREN Extravilan

Adresa: Jud. Prahova

Nr. Crt	Nr cadastral Nr. topografic	Suprafaţa* (mp)	Observaţii / Referinţe
A1		5.300	Sector cadastral:32 Teren neimprejmuit;

B. Partea II. Proprietari şi acte

Inscrieri privitoare la dreptul de proprietate şi alte drepturi reale		Referinţe
/		
Act Administrativ nr. 20191, din 29/06/1994 emis de CJSDAPT PRAHOVA;		
B1	Intabulare, drept de PROPRIETATE, dobandit prin Reconstituire, cota actuala 1/1, cota initiala 1/1	A1
	1) **FLOREA PETRE ION**, Lipsă CNP.	

C. Partea III. SARCINI .

Inscrieri privind dezmembramintele dreptului de proprietate, drepturi reale de garanţie şi sarcini	Referinţe
NU SUNT	

Anexa Nr. 1 La Partea I

Teren

Nr cadastral	Suprafaţa (mp)*	Observaţii / Referinţe
	5.300	

* Suprafaţa este determinată in planul de proiecţie Stereo 70.

DETALII LINIARE IMOBIL

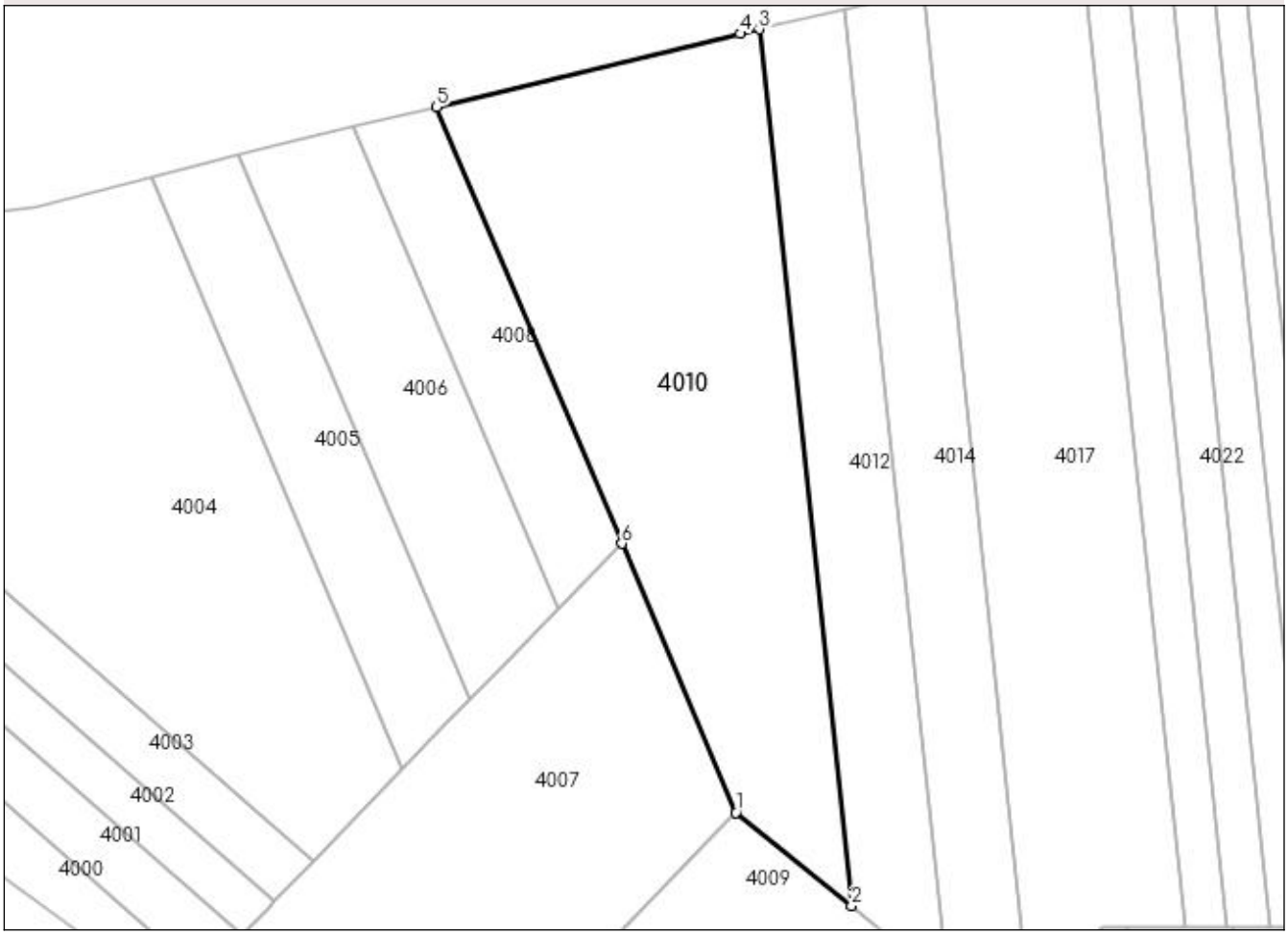

Date referitoare la teren

Crt	Categorie folosinţă	Intra vilan	Suprafaţa (mp)	Tarla	Parcelă	Nr. topo	Observaţii / Referinţe
1	arabil	NU	5.300	5	16/11	-	

Lungime Segmente

1) Valorile lungimilor segmentelor sunt obţinute din proiecţie în plan.

Punct început	X / Y	Punct sfârşit	X / Y	Lungime segment (** (m)
1	578.749,902 362.813,514	2	578.770,199 362.797,163	26.064
2	578.770,199 362.797,163	3	578.754,013 362.951,02	154.706
3	578.754,013 362.951,02	4	578.750,622 362.950,221	3.484
4	578.750,622 362.950,221	5	578.697,31 362.937,354	54.843
5	578.697,31 362.937,354	6	578.729,854 362.860,723	83.255

Punct început	X / Y	Punct sfârşit	X / Y	Lungime segment (** (m)
6	578.729,854 362.860,723	1	578.749,902 362.813,514	51.289

** Lungimile segmentelor sunt determinate în planul de proiecţie Stereo 70 şi sunt rotunjite la 1 milimetru.
*** Distanţa dintre puncte este formată din segmente cumulate ce sunt mai mici decât valoarea 1 milimetru.

DATE DESPRE IMOBILUL NR. 4011

Oficiul de Cadastru şi Publicitate Imobiliară PRAHOVA
Biroul de Cadastru şi Publicitate Imobiliară Ploiești

A. Partea I. Descrierea imobilului

TEREN Intravilan

Adresa: Loc. Poienarii Burchii, Jud. Prahova

Nr. Crt	Nr cadastral Nr. topografic	Suprafaţa* (mp)	Observaţii / Referinţe
A1		Din acte: 4.282 Masurata: 4.196	Sector cadastral:32 Teren imprejmuit;

B. Partea II. Proprietari şi acte

Inscrieri privitoare la dreptul de proprietate şi alte drepturi reale		Referinţe
/		
Act Administrativ nr. 109707, din 18/11/2002 emis de CJSDAPT PRAHOVA;		
B1	Intabulare, drept de PROPRIETATE, dobandit prin Reconstituire, cota actuala 1/1, cota initiala 1/1	A1
	1) **FLOREA GRIGORE NICOLAE**, Lipsă CNP.	

C. Partea III. SARCINI .

Inscrieri privind dezmembramintele dreptului de proprietate, drepturi reale de garanţie şi sarcini	Referinţe
NU SUNT	

Anexa Nr. 1 La Partea I

Teren

Nr cadastral	Suprafaţa (mp)*	Observaţii / Referinţe
	Din acte: 4.282 Masurata: 4.196	

* Suprafaţa este determinată in planul de proiecţie Stereo 70.

DETALII LINIARE IMOBIL



Date referitoare la teren

Crt	Categorie folosinţă	Intra vilan	Suprafaţa (mp)	Tarla	Parcelă	Nr. topo	Observaţii / Referinţe
1	curti constructii	DA	550	2	161	-	
2	arabil	DA	3.646	2	160	-	

Lungime Segmente
1) Valorile lungimilor segmentelor sunt obţinute din proiecţie în plan.

Punct început	X / Y	Punct sfârşit	X / Y	Lungime segment (** (m)
1	578.778,054 362.607,121	2	578.738,361 362.743,215	141.764
2	578.738,361 362.743,215	3	578.737,631 362.742,766	0.857
3	578.737,631 362.742,766	4	578.704,427 362.711,482	45.62
4	578.704,427 362.711,482	5	578.704,747 362.711,028	0.555

Punct început	X / Y	Punct sfârşit	X / Y	Lungime segment (** (m)
5	578.704,747 362.711,028	6	578.715,537 362.693,002	21.009
6	578.715,537 362.693,002	7	578.728,831 362.671,312	25.44
7	578.728,831 362.671,312	8	578.753,074 362.627,126	50.4
8	578.753,074 362.627,126	9	578.764,216 362.603,312	26.292
9	578.764,216 362.603,312	10	578.768,704 362.593,721	10.589
10	578.768,704 362.593,721	11	578.780,467 362.560,974	34.796
11	578.780,467 362.560,974	12	578.790,905 362.563,058	10.644
12	578.790,905 362.563,058	1	578.778,054 362.607,121	45.899

**** Lungimile segmentelor sunt determinate în planul de proiecţie Stereo 70 şi sunt rotunjite la 1 milimetru.**
***** Distanţa dintre puncte este formată din segmente cumulate ce sunt mai mici decât valoarea 1 milimetru.**

DATE DESPRE IMOBILUL NR. 4012

Oficiul de Cadastru şi Publicitate Imobiliară PRAHOVA
Biroul de Cadastru şi Publicitate Imobiliară Ploieşti

A. Partea I. Descrierea imobilului

TEREN Extravilan

Adresa: Jud. Prahova

Nr. Crt	Nr cadastral Nr. topografic	Suprafaţa* (mp)	Observaţii / Referinţe
A1		2.500	Sector cadastral:32 Teren neimprejmuit;

B. Partea II. Proprietari şi acte

Inscrieri privitoare la dreptul de proprietate şi alte drepturi reale		Referinţe
/		
Act Administrativ nr. 211677, din 24/11/2014 emis de CJSDAPT PRAHOVA;		
B1	Intabulare, drept de PROPRIETATE, dobandit prin Reconstituire, cota actuala 1/1, cota initiala 1/1	A1
	1) **DINU NICOLAE**	

C. Partea III. SARCINI .

Inscrieri privind dezmembramintele dreptului de proprietate, drepturi reale de garanţie şi sarcini	Referinţe
NU SUNT	

Anexa Nr. 1 La Partea I

Teren

Nr cadastral	Suprafaţa (mp)*	Observaţii / Referinţe
	2.500	

* Suprafaţa este determinată in planul de proiecţie Stereo 70.

DETALII LINIARE IMOBIL

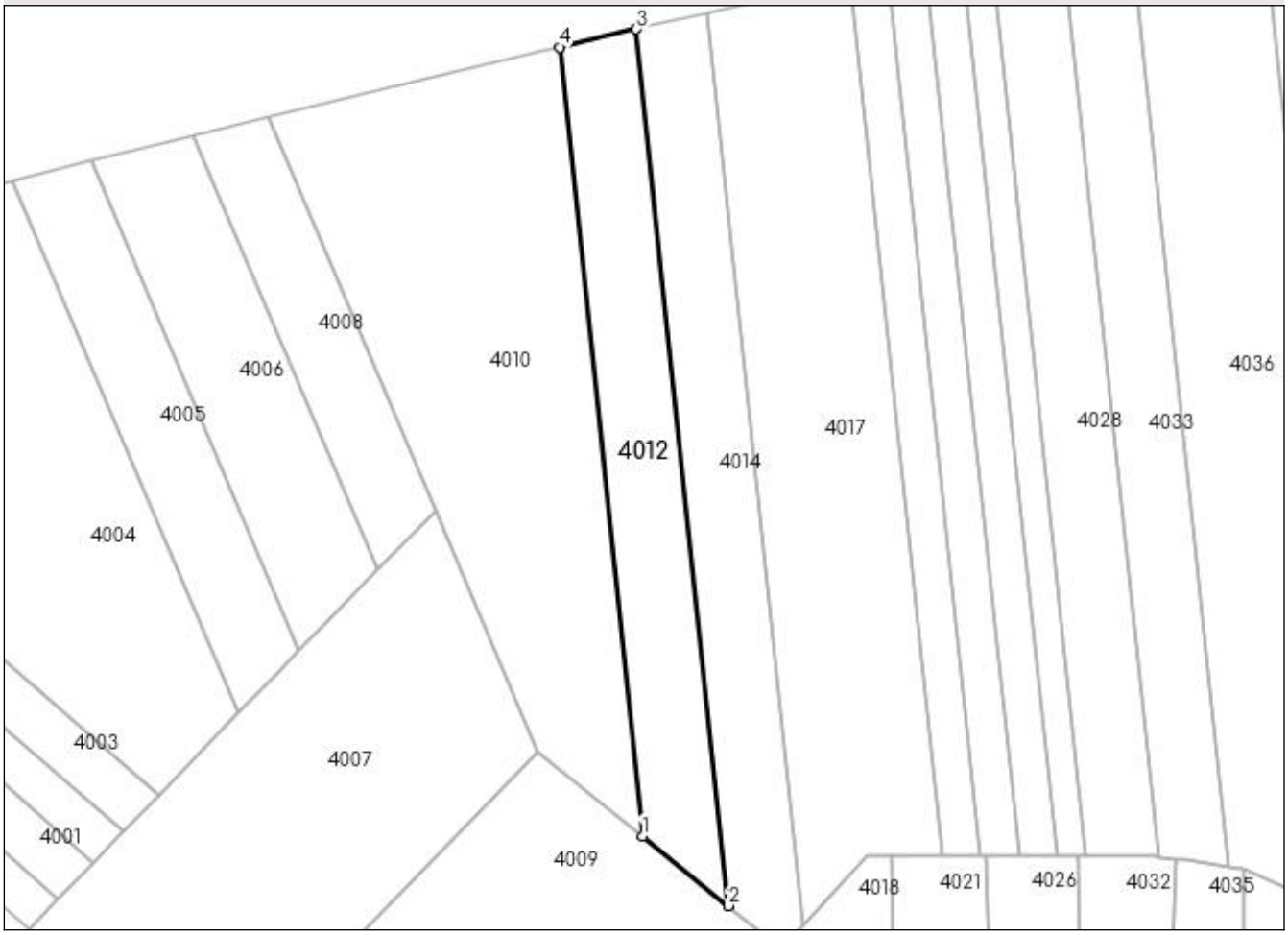

Date referitoare la teren

Crt	Categorie folosinţă	Intra vilan	Suprafaţa (mp)	Tarla	Parcelă	Nr. topo	Observaţii / Referinţe
1	arabil	NU	2.500	5	16/12	-	

Lungime Segmente

1) Valorile lungimilor segmentelor sunt obţinute din proiecţie în plan.

Punct început	X / Y	Punct sfârşit	X / Y	Lungime segment (** (m)
1	578.770,199 362.797,163	2	578.787,018 362.783,613	21.598
2	578.787,018 362.783,613	3	578.769,035 362.954,556	171.886
3	578.769,035 362.954,556	4	578.754,013 362.951,02	15.433
4	578.754,013 362.951,02	1	578.770,199 362.797,163	154.706

** Lungimile segmentelor sunt determinate în planul de proiecţie Stereo 70 şi sunt rotunjite la 1 milimetru.
*** Distanţa dintre puncte este formată din segmente cumulate ce sunt mai mici decât valoarea 1 milimetru.

DATE DESPRE IMOBILUL NR. 4013

Oficiul de Cadastru şi Publicitate Imobiliară PRAHOVA
Biroul de Cadastru şi Publicitate Imobiliară Ploieşti

A. Partea I. Descrierea imobilului

Nr. CF vechi:158
Nr. cadastral vechi:260

TEREN Intravilan

Adresa: Loc. Poienarii Burchii, Jud. Prahova

Nr. Crt	Nr cadastral Nr. topografic	Suprafaţa* (mp)	Observaţii / Referinţe
A1	21419	Din acte: 5.315 Masurata: 5.420	Sector cadastral:32 Teren imprejmuit;

B. Partea II. Proprietari şi acte

Inscrieri privitoare la dreptul de proprietate şi alte drepturi reale		Referinţe
12907 / 09/10/2003		
Act Notarial nr. 5731, din 01/10/2003 emis de BNP.IVAN CONSTANTIN;		
B1	Intabulare, drept de PROPRIETATEcumparare ca bun propriu, dobandit prin Conventie, cota actuala 1/1, cota initiala 1/1	A1
	1) **TEODORESCU ANGHEL**, Lipsa CNP.	
	OBSERVATII: (provenita din conversia CF 158)	
/		
Act Administrativ nr. 2340, din 06/03/2023 emis de PRIMARIA COMUNEI POIENARII BURCHII;		
B2	Se radiaza constructiile C1,C2 in baza adeverintei de contrasemnare	A1

C. Partea III. SARCINI .

Inscrieri privind dezmembramintele dreptului de proprietate, drepturi reale de garanţie şi sarcini	Referinţe
NU SUNT	

Anexa Nr. 1 La Partea I

Teren

Nr cadastral	Suprafaţa (mp)*	Observaţii / Referinţe
21419	Din acte: 5.315 Masurata: 5.420	

* Suprafaţa este determinată in planul de proiecţie Stereo 70.

DETALII LINIARE IMOBIL

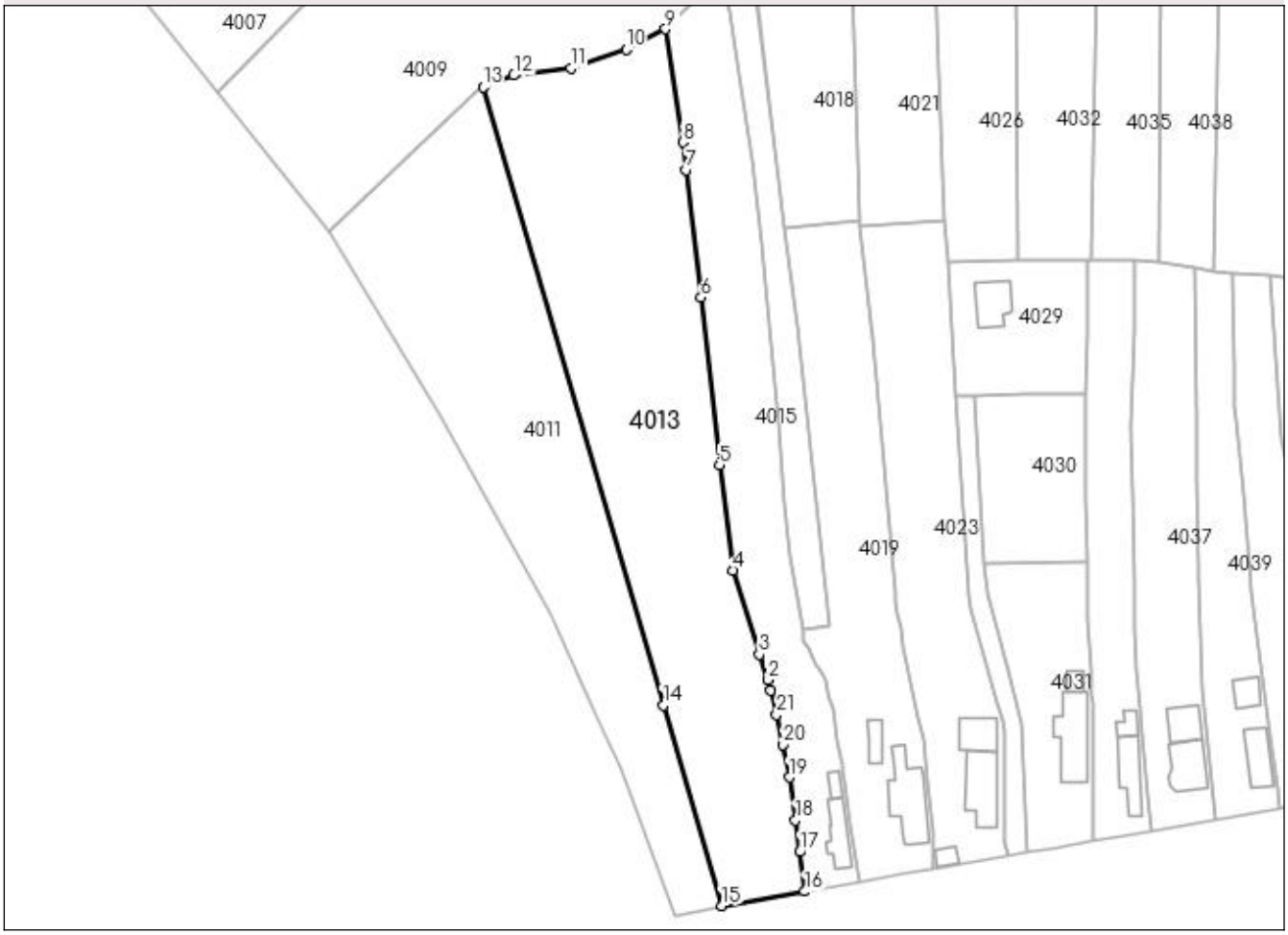

Date referitoare la teren

Crt	Categorie folosinţă	Intra vilan	Suprafaţa (mp)	Tarla	Parcelă	Nr. topo	Observaţii / Referinţe
1	curti constructii	DA	979	2	163	-	
2	vie	DA	4.441	2	165,164	-	

Lungime Segmente

1) Valorile lungimilor segmentelor sunt obţinute din proiecţie în plan.

Punct început	X / Y	Punct sfârşit	X / Y	Lungime segment (** (m)
1	578.801,68 362.610,417	2	578.801,116 362.612,74	2.39
3	578.799,168 362.618,338	4	578.793,416 362.636,879	19.413
5	578.790,392 362.660,057	6	578.786,304 362.696,902	37.071
7	578.783,084 362.724,986	8	578.782,332 362.731,033	6.094

Punct început	X / Y	Punct sfârşit	X / Y	Lungime segment (** (m)
2	578.801,116 362.612,74	3	578.799,168 362.618,338	5.927
4	578.793,416 362.636,879	5	578.790,392 362.660,057	23.374
6	578.786,304 362.696,902	7	578.783,084 362.724,986	28.268
8	578.782,332 362.731,033	9	578.778,542 362.755,944	25.198

Punct început	X / Y	Punct sfârşit	X / Y	Lungime segment (** (m)
9	578.778,542 362.755,944	10	578.769,852 362.751,432	9.792
11	578.757,632 362.747,282	12	578.745,088 362.745,762	12.636
13	578.738,361 362.743,215	14	578.778,054 362.607,121	141.764
15	578.790,905 362.563,058	16	578.809,192 362.566,206	18.556
17	578.808,107 362.574,914	18	578.807,133 362.581,842	6.996
19	578.805,755 362.591,314	20	578.804,354 362.598,52	7.341
21	578.802,968 362.605,11	1	578.801,68 362.610,417	5.461

Punct început	X / Y	Punct sfârşit	X / Y	Lungime segment (** (m)
10	578.769,852 362.751,432	11	578.757,632 362.747,282	12.905
12	578.745,088 362.745,762	13	578.738,361 362.743,215	7.193
14	578.778,054 362.607,121	15	578.790,905 362.563,058	45.899
16	578.809,192 362.566,206	17	578.808,107 362.574,914	8.775
18	578.807,133 362.581,842	19	578.805,755 362.591,314	9.572
20	578.804,354 362.598,52	21	578.802,968 362.605,11	6.734

**** Lungimile segmentelor sunt determinate în planul de proiecţie Stereo 70 şi sunt rotunjite la 1 milimetru.**
***** Distanţa dintre puncte este formată din segmente cumulate ce sunt mai mici decât valoarea 1 milimetru.**

DATE DESPRE IMOBILUL NR. 4014

Oficiul de Cadastru şi Publicitate Imobiliară PRAHOVA
Biroul de Cadastru şi Publicitate Imobiliară Ploieşti

A. Partea I. Descrierea imobilului

TEREN Extravilan

Adresa: Jud. Prahova

Nr. Crt	Nr cadastral Nr. topografic	Suprafaţa* (mp)	Observaţii / Referinţe
A1		2.500	Sector cadastral:32 Teren neimprejmuit;

B. Partea II. Proprietari şi acte

Inscrieri privitoare la dreptul de proprietate şi alte drepturi reale		Referinţe
/		
Act Administrativ nr. 106125, din 30/09/2002 emis de CJSDAPT PRAHOVA;		
B1	Intabulare, drept de PROPRIETATE, dobandit prin Reconstituire, cota actuala 1/1, cota initiala 1/1	A1
	1) **DINU STELIANA**, Lipsă CNP.	

C. Partea III. SARCINI .

Inscrieri privind dezmembramintele dreptului de proprietate, drepturi reale de garanţie şi sarcini	Referinţe
NU SUNT	

Anexa Nr. 1 La Partea I

Teren

Nr cadastral	Suprafaţa (mp)*	Observaţii / Referinţe
	2.500	

* Suprafaţa este determinată in planul de proiecţie Stereo 70.

DETALII LINIARE IMOBIL

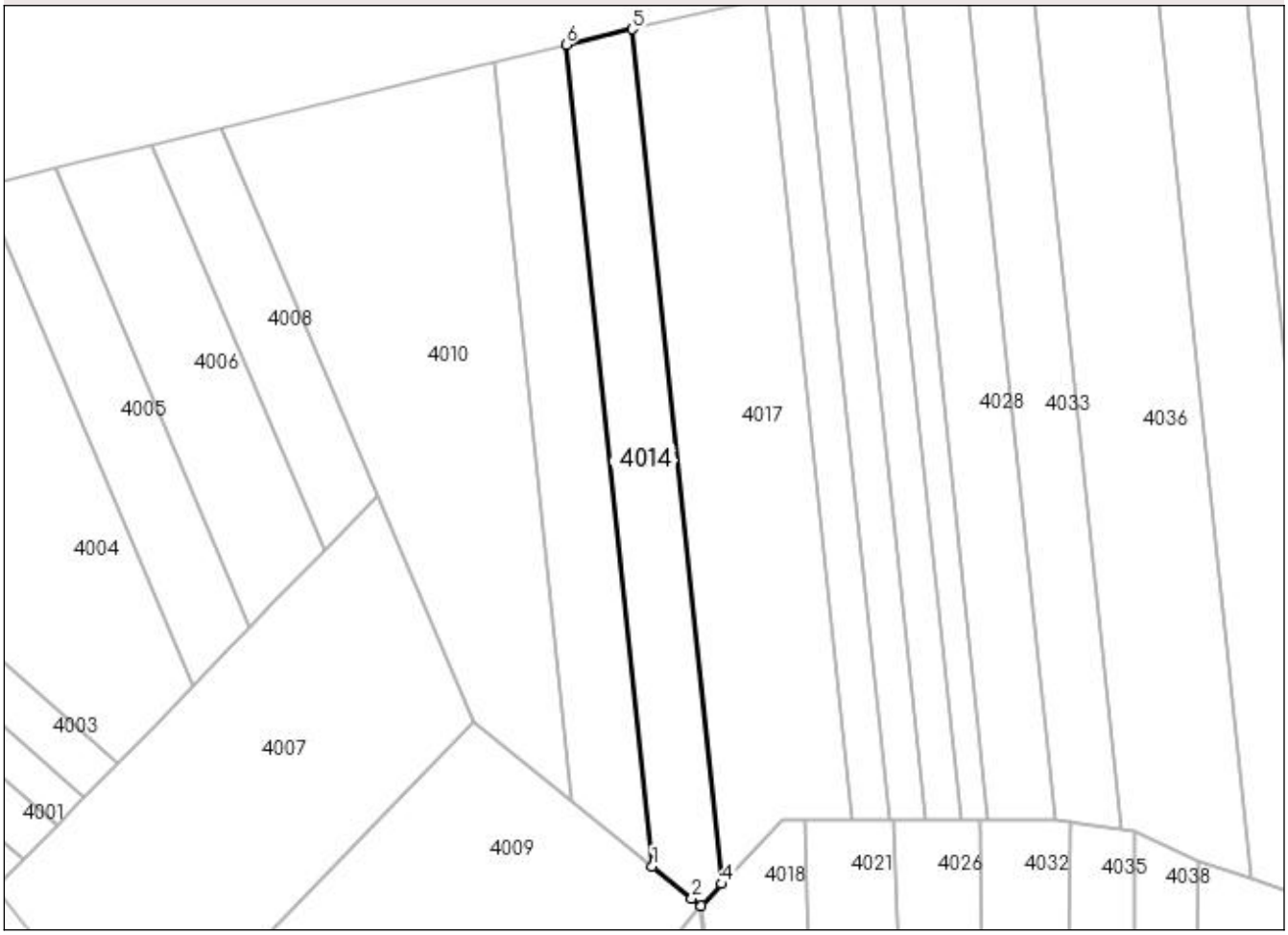

Date referitoare la teren

Crt	Categorie folosinţă	Intra vilan	Suprafaţa (mp)	Tarla	Parcelă	Nr. topo	Observaţii / Referinţe
1	arabil	NU	2.500	5	16/13	-	

Lungime Segmente
1) Valorile lungimilor segmentelor sunt obţinute din proiecţie în plan.

Punct început	X / Y	Punct sfârşit	X / Y	Lungime segment (** (m)
1	578.787,018 362.783,613	2	578.795,221 362.777,004	10.534
2	578.795,221 362.777,004	3	578.797,2 362.775,41	2.541
3	578.797,2 362.775,41	4	578.801,504 362.779,963	6.265
4	578.801,504 362.779,963	5	578.782,796 362.957,796	178.814
5	578.782,796 362.957,796	6	578.769,035 362.954,556	14.137

Punct început	X / Y	Punct sfârşit	X / Y	Lungime segment (** (m)
6	578.769,035 362.954,556	1	578.787,018 362.783,613	171.886

** Lungimile segmentelor sunt determinate în planul de proiecţie Stereo 70 şi sunt rotunjite la 1 milimetru.
*** Distanţa dintre puncte este formată din segmente cumulate ce sunt mai mici decât valoarea 1 milimetru.

DATE DESPRE IMOBILUL NR. 4015

Oficiul de Cadastru şi Publicitate Imobiliară PRAHOVA
Biroul de Cadastru şi Publicitate Imobiliară Ploieşti

A. Partea I. Descrierea imobilului

TEREN Intravilan

Adresa: Loc. Poienarii Burchii, Jud. Prahova, T2 V167; A168; Cc169

Nr. Crt	Nr cadastral Nr. topografic	Suprafaţa* (mp)	Observaţii / Referinţe
A1	21146	Din acte: 2.613 Masurata: 2.617	Sector cadastral:32 Teren imprejmuit;

Construcţii

Crt	Nr cadastral Nr. topografic	Adresa	Observaţii / Referinţe
A1.1	21146-C1	Loc. Poienarii Burchii, Jud. Prahova, T2 V167; A168; Cc169	Nr. niveluri:1; S. construita la sol:57 mp; FUNDATIE TALPA LEMN; PERETI PAIANTA; INVELITOARE TABLA
A1.2	21146-C2	Loc. Poienarii Burchii, Jud. Prahova, T2 V167; A168; Cc169	Nr. niveluri:1; S. construita la sol:16 mp; FUNDATIE TALPA LEMN; PERETI LEMN; INVELITOARE TIGLA

B. Partea II. Proprietari şi acte

Inscrieri privitoare la dreptul de proprietate şi alte drepturi reale		Referinţe
55139 / 13/08/2013		
Act Notarial nr. 4057, din 12/08/2013 emis de NP POPESCU VIORICA;		
B2	Intabulare, drept de PROPRIETATEcumparare ca bun propriu, dobandit prin Conventie, cota actuala 1/1, cota initiala 1/1	A1, A1.1, A1.2
	1) **VIJU CEZAR MIHAI**	

C. Partea III. SARCINI .

Inscrieri privind dezmembramintele dreptului de proprietate, drepturi reale de garanţie şi sarcini	Referinţe
NU SUNT	

Anexa Nr. 1 La Partea I

Teren

Nr cadastral	Suprafaţa (mp)*	Observaţii / Referinţe
21146	Din acte: 2.613 Masurata: 2.617	

* Suprafaţa este determinată in planul de proiecţie Stereo 70.

DETALII LINIARE IMOBIL

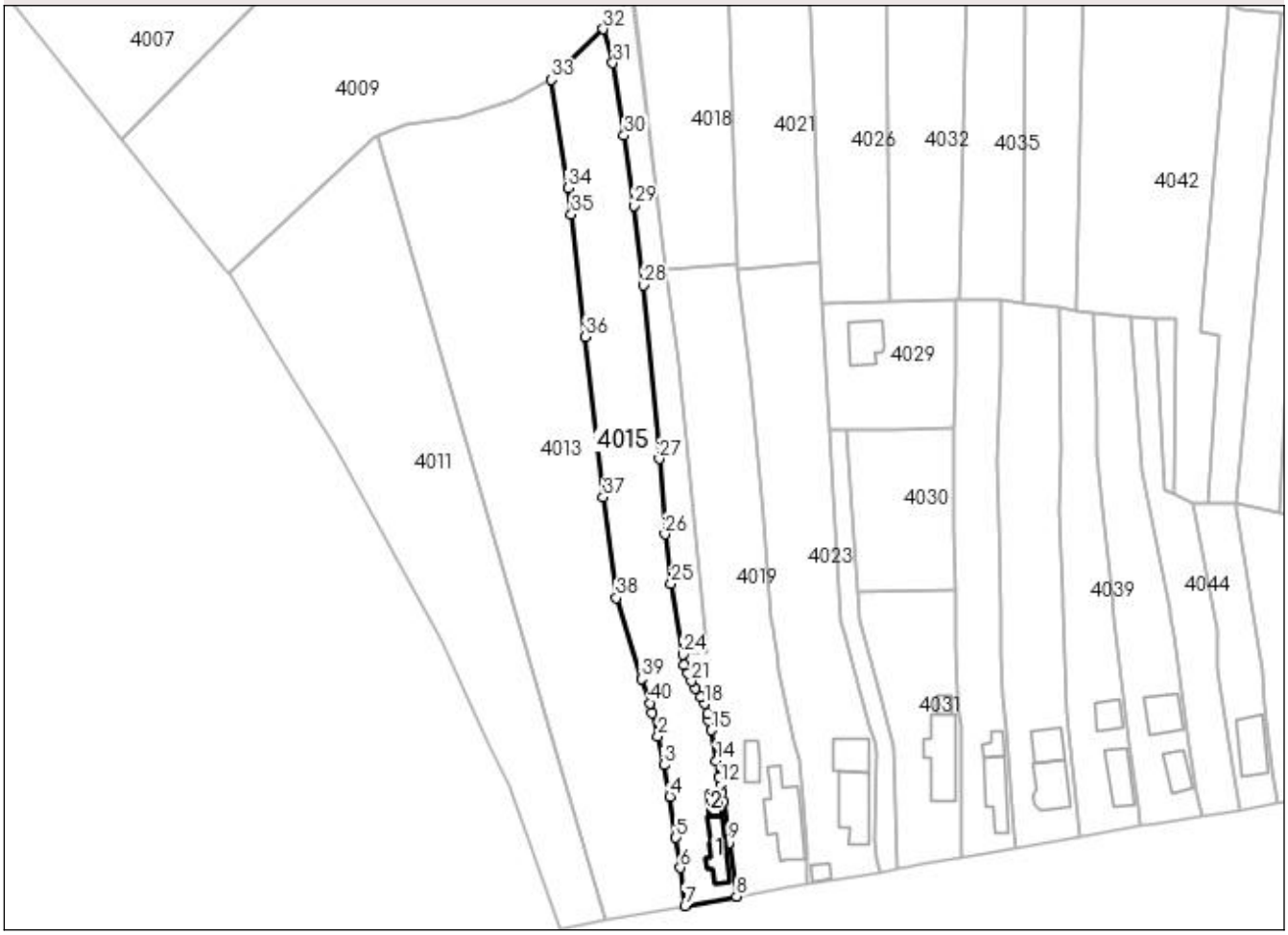

Date referitoare la teren

Crt	Categorie folosinţă	Intra vilan	Suprafaţa (mp)	Tarla	Parcelă	Nr. topo	Observaţii / Referinţe
1	curti constructii	DA	363	2	169	-	
2	arabil	DA	1.430	2	168	-	
3	vie	DA	824	2	167	-	

Date referitoare la construcţii

Crt	Număr	Destinaţie construcţie	Supraf. (mp)	Situaţie juridică	Observaţii / Referinţe
A1.1	21146-C1	constructii de locuinte	Din acte: 64 Masurata: 57	Cu acte	Nr. niveluri:1; S. construita la sol:57 mp; FUNDATIE TALPA LEMN; PERETI PAIANTA; INVELITOARE TABLA
A1.2	21146-C2	constructii anexa	Din acte: 30 Masurata: 16	Cu acte	Nr. niveluri:1; S. construita la sol:16 mp; FUNDATIE TALPA LEMN; PERETI LEMN; INVELITOARE TIGLA

Lungime Segmente

1) Valorile lungimilor segmentelor sunt obţinute din proiecţie în plan.

Punct început	X / Y	Punct sfârşit	X / Y	Lungime segment (** (m)

Punct început	X / Y	Punct sfârşit	X / Y	Lungime segment (** (m)

Punct început	X / Y	Punct sfârşit	X / Y	Lungime segment (** (m)
1	578.801,68 362.610,417	2	578.802,968 362.605,11	5.461
3	578.804,354 362.598,52	4	578.805,755 362.591,314	7.341
5	578.807,133 362.581,842	6	578.808,107 362.574,914	6.996
7	578.809,192 362.566,206	8	578.821,049 362.568,351	12.049
9	578.819,32 362.580,693	10	578.818,028 362.590,158	9.553
11	578.817,702 362.592,33	12	578.817,331 362.594,054	1.763
13	578.817,04 362.595,801	14	578.816,436 362.599,424	3.673
15	578.815,282 362.606,53	16	578.814,642 362.608,672	2.236
17	578.814,308 362.610,334	18	578.813,647 362.612,566	2.328
19	578.812,783 362.614,175	20	578.811,64 362.616,098	2.237
21	578.810,683 362.617,798	22	578.809,886 362.619,526	1.903
23	578.808,932 362.621,501	24	578.808,759 362.623,886	2.391
25	578.806,023 362.640,152	26	578.804,613 362.651,55	11.485
27	578.803,329 362.668,874	28	578.799,657 362.708,712	40.007
29	578.797,43 362.727,012	30	578.795,202 362.743,127	16.268
31	578.792,653 362.759,777	32	578.790,453 362.767,535	8.064
33	578.778,542 362.755,944	34	578.782,332 362.731,033	25.198
35	578.783,084 362.724,986	36	578.786,304 362.696,902	28.268
37	578.790,392 362.660,057	38	578.793,416 362.636,879	23.374
39	578.799,168 362.618,338	40	578.801,116 362.612,74	5.927

Punct început	X / Y	Punct sfârşit	X / Y	Lungime segment (** (m)
2	578.802,968 362.605,11	3	578.804,354 362.598,52	6.734
4	578.805,755 362.591,314	5	578.807,133 362.581,842	9.572
6	578.808,107 362.574,914	7	578.809,192 362.566,206	8.775
8	578.821,049 362.568,351	9	578.819,32 362.580,693	12.463
10	578.818,028 362.590,158	11	578.817,702 362.592,33	2.196
12	578.817,331 362.594,054	13	578.817,04 362.595,801	1.771
14	578.816,436 362.599,424	15	578.815,282 362.606,53	7.199
16	578.814,642 362.608,672	17	578.814,308 362.610,334	1.695
18	578.813,647 362.612,566	19	578.812,783 362.614,175	1.826
20	578.811,64 362.616,098	21	578.810,683 362.617,798	1.951
22	578.809,886 362.619,526	23	578.808,932 362.621,501	2.193
24	578.808,759 362.623,886	25	578.806,023 362.640,152	16.494
26	578.804,613 362.651,55	27	578.803,329 362.668,874	17.372
28	578.799,657 362.708,712	29	578.797,43 362.727,012	18.435
30	578.795,202 362.743,127	31	578.792,653 362.759,777	16.844
32	578.790,453 362.767,535	33	578.778,542 362.755,944	16.62
34	578.782,332 362.731,033	35	578.783,084 362.724,986	6.094
36	578.786,304 362.696,902	37	578.790,392 362.660,057	37.071
38	578.793,416 362.636,879	39	578.799,168 362.618,338	19.413
40	578.801,116 362.612,74	1	578.801,68 362.610,417	2.39

**** Lungimile segmentelor sunt determinate în planul de proiecţie Stereo 70 şi sunt rotunjite la 1 milimetru.**
***** Distanţa dintre puncte este formată din segmente cumulate ce sunt mai mici decât valoarea 1 milimetru.**

DATE DESPRE IMOBILUL NR. 4016

Oficiul de Cadastru şi Publicitate Imobiliară PRAHOVA
Biroul de Cadastru şi Publicitate Imobiliară Ploiești

A. Partea I. Descrierea imobilului

TEREN Intravilan

Adresa: Loc. Poienarii Burchii, Jud. Prahova

Nr. Crt	Nr cadastral Nr. topografic	Suprafaţa* (mp)	Observaţii / Referinţe
A1		Din acte: 923 Masurata: 922	Sector cadastral:32 Teren neimprejmuit;

B. Partea II. Proprietari şi acte

Inscrieri privitoare la dreptul de proprietate şi alte drepturi reale		Referinţe
/		
Act Administrativ nr. 113584, din 18/04/2003 emis de CJSDAPT PRAHOVA;		
B1	Intabulare, drept de PROPRIETATE, dobandit prin Reconstituire, cota actuala 1/1, cota initiala 1/1	A1
	1) **NICOLAE GHERGHINA**, Lipsă CNP.	

C. Partea III. SARCINI .

Inscrieri privind dezmembramintele dreptului de proprietate, drepturi reale de garanţie şi sarcini	Referinţe
NU SUNT	

Anexa Nr. 1 La Partea I

Teren

Nr cadastral	Suprafaţa (mp)*	Observaţii / Referinţe
	Din acte: 923 Masurata: 922	

* Suprafaţa este determinată in planul de proiecţie Stereo 70.

DETALII LINIARE IMOBIL

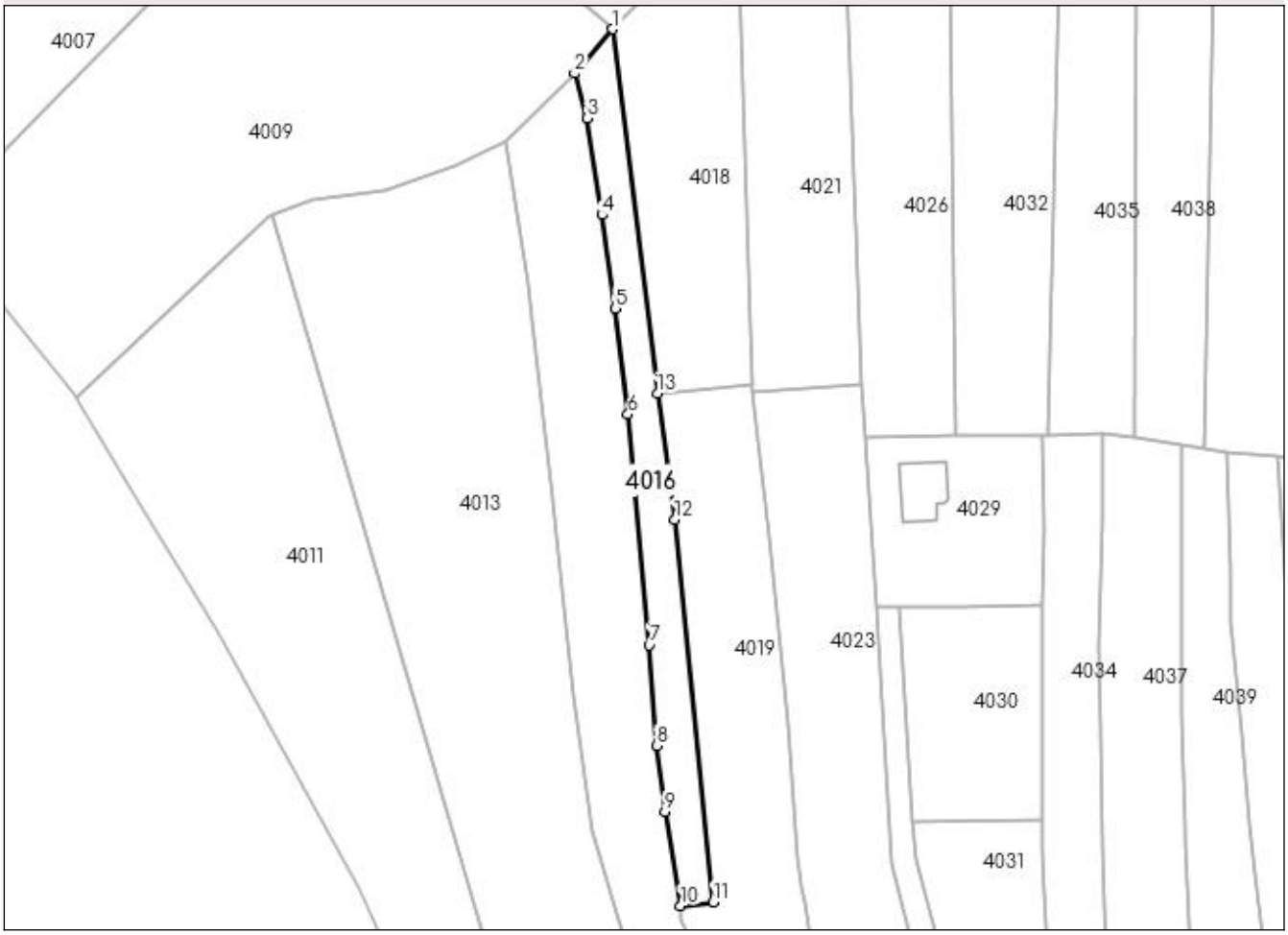

Date referitoare la teren

Crt	Categorie folosinţă	Intra vilan	Suprafaţa (mp)	Tarla	Parcelă	Nr. topo	Observaţii / Referinţe
1	arabil	DA	922	5	16/18	-	

Lungime Segmente

1) Valorile lungimilor segmentelor sunt obţinute din proiecţie în plan.

Punct început	X / Y	Punct sfârşit	X / Y	Lungime segment (** (m)
1	578.796,999 362.775,176	2	578.790,453 362.767,535	10.062
2	578.790,453 362.767,535	3	578.792,653 362.759,777	8.064
3	578.792,653 362.759,777	4	578.795,202 362.743,127	16.844
4	578.795,202 362.743,127	5	578.797,43 362.727,012	16.268
5	578.797,43 362.727,012	6	578.799,657 362.708,712	18.435

Punct început	X / Y	Punct sfârşit	X / Y	Lungime segment (** (m)
6	578.799,657 362.708,712	7	578.803,329 362.668,874	40.007
7	578.803,329 362.668,874	8	578.804,613 362.651,55	17.372
8	578.804,613 362.651,55	9	578.806,023 362.640,152	11.485
9	578.806,023 362.640,152	10	578.808,759 362.623,886	16.494
10	578.808,759 362.623,886	11	578.814,436 362.624,539	5.714
11	578.814,436 362.624,539	12	578.807,756 362.690,568	66.366
12	578.807,756 362.690,568	13	578.804,733 362.712,284	21.925
13	578.804,733 362.712,284	1	578.796,999 362.775,176	63.366

** Lungimile segmentelor sunt determinate în planul de proiecţie Stereo 70 şi sunt rotunjite la 1 milimetru.
*** Distanţa dintre puncte este formată din segmente cumulate ce sunt mai mici decât valoarea 1 milimetru.

DATE DESPRE IMOBILUL NR. 4017

Oficiul de Cadastru şi Publicitate Imobiliară PRAHOVA
Biroul de Cadastru şi Publicitate Imobiliară Ploieşti

A. Partea I. Descrierea imobilului

TEREN Necunoscut

Adresa: Loc. Poienarii Burchii, Jud. Prahova

Nr. Crt	Nr cadastral Nr. topografic	Suprafaţa* (mp)	Observaţii / Referinţe
A1	25882	4.886	Sector cadastral:32 Teren neimprejmuit;

B. Partea II. Proprietari şi acte

Inscrieri privitoare la dreptul de proprietate şi alte drepturi reale		Referinţe
88888 / 07/07/2021		
Act Administrativ nr. 6806, din 05/07/2021 emis de PRIMARIA POIENARII BURCHII (act notarial nr 23 din 20.04.2016, emis de NP LUMINITA GREU;act administrativ nr 6672 din 30.06.2021, emis de PRIMARIA POIENARII BURCHII;act administrativ nr 41 din 25.11.1999, emis de PRIMARIA POIENARII BURCHII);		
B1	Intabulare, drept de PROPRIETATE, dobandit prin Succesiune, cota actuala 1/1, cota initiala 1/1	A1
	1) **ABDALLA AMELIA**	

C. Partea III. SARCINI .

Inscrieri privind dezmembramintele dreptului de proprietate, drepturi reale de garanţie şi sarcini	Referinţe
NU SUNT	

Anexa Nr. 1 La Partea I

Teren

Nr cadastral	Suprafaţa (mp)*	Observaţii / Referinţe
25882	4.886	

* Suprafaţa este determinată in planul de proiecţie Stereo 70.

DETALII LINIARE IMOBIL

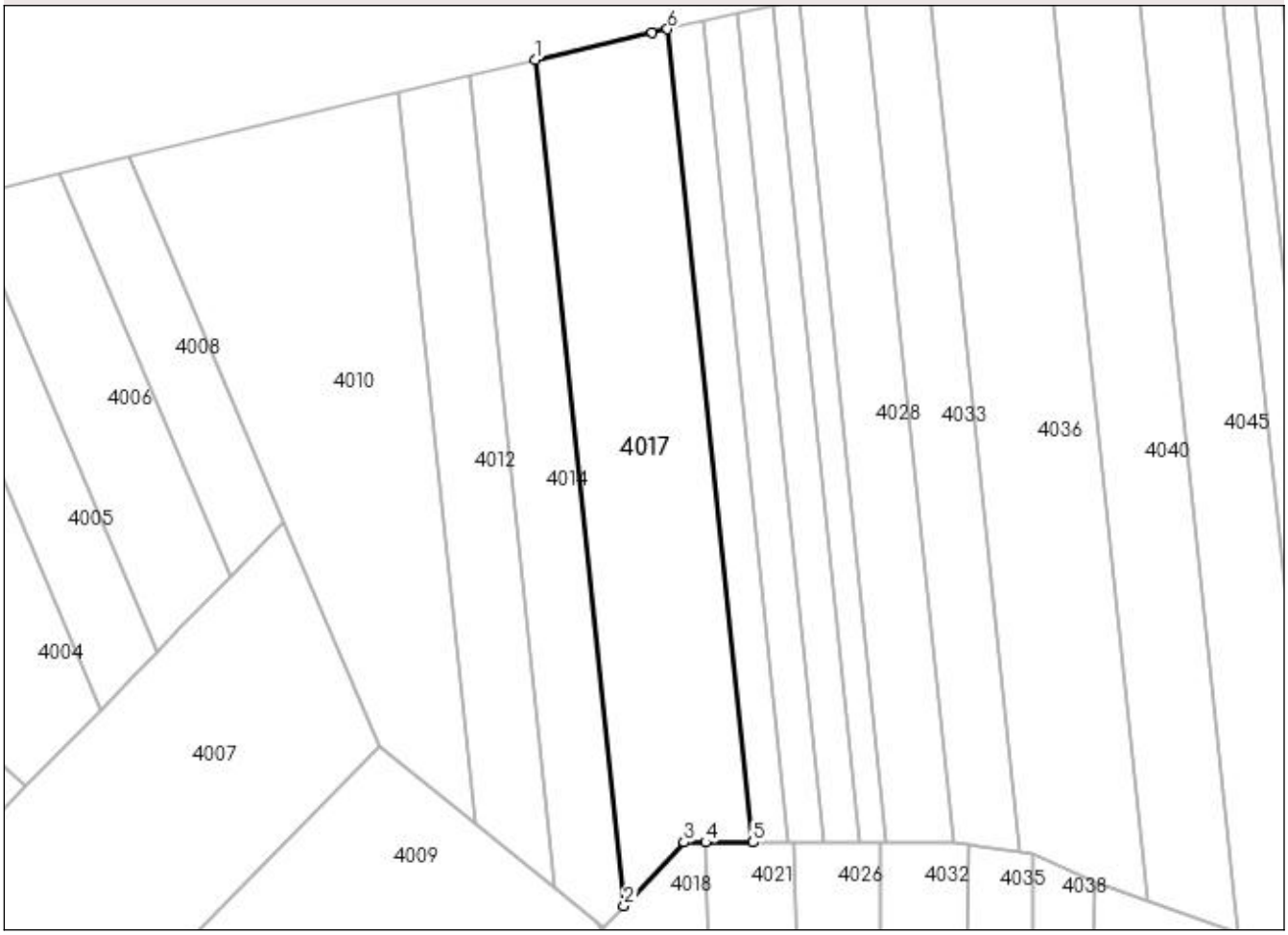

Date referitoare la teren

Crt	Categorie folosinţă	Intra vilan	Suprafaţa (mp)	Tarla	Parcelă	Nr. topo	Observaţii / Referinţe
1	arabil	NU	4.779	5	16/14	-	
2	arabil	DA	107	5	16/14	-	

Lungime Segmente
1) Valorile lungimilor segmentelor sunt obţinute din proiecţie în plan.

Punct început	X / Y	Punct sfârşit	X / Y	Lungime segment (** (m)
1	578.782,796 362.957,796	2	578.801,504 362.779,963	178.814
2	578.801,504 362.779,963	3	578.814,136 362.793,327	18.389
3	578.814,136 362.793,327	4	578.818,717 362.793,32	4.581
4	578.818,717 362.793,32	5	578.828,667 362.793,306	9.95

Punct început	X / Y	Punct sfârşit	X / Y	Lungime segment (** (m)
5	578.828,667 362.793,306	6	578.810,68 362.964,294	171.931
6	578.810,68 362.964,294	7	578.807,396 362.963,587	3.359
7	578.807,396 362.963,587	1	578.782,796 362.957,796	25.272

** Lungimile segmentelor sunt determinate în planul de proiecţie Stereo 70 şi sunt rotunjite la 1 milimetru.
*** Distanţa dintre puncte este formată din segmente cumulate ce sunt mai mici decât valoarea 1 milimetru.

DATE DESPRE IMOBILUL NR. 4018

Oficiul de Cadastru şi Publicitate Imobiliară PRAHOVA
Biroul de Cadastru şi Publicitate Imobiliară Ploieşti

A. Partea I. Descrierea imobilului

TEREN Intravilan

Adresa: Loc. Poienarii Burchii, Jud. Prahova

Nr. Crt	Nr cadastral Nr. topografic	Suprafaţa* (mp)	Observaţii / Referinţe
A1		1.446	Sector cadastral:32 Teren neimprejmuit;

B. Partea II. Proprietari şi acte

Inscrieri privitoare la dreptul de proprietate şi alte drepturi reale		Referinţe
/		
Act Normativ nr. 7, din 13/03/1996 emis de PARLAMNTUL ROMANIEI;		
B1	Inscrierea provizorie, drept de PROPRIETATE, dobandit prin Lege, cota actuala 1/1, cota initiala 1/1	A1
	1) **COMUNA POIENARII BRUCHII**, CIF:0000000000000	

C. Partea III. SARCINI .

Inscrieri privind dezmembramintele dreptului de proprietate, drepturi reale de garanţie şi sarcini	Referinţe
NU SUNT	

Anexa Nr. 1 La Partea I

Teren

Nr cadastral	Suprafaţa (mp)*	Observaţii / Referinţe
	1.446	

* Suprafaţa este determinată in planul de proiecţie Stereo 70.

DETALII LINIARE IMOBIL

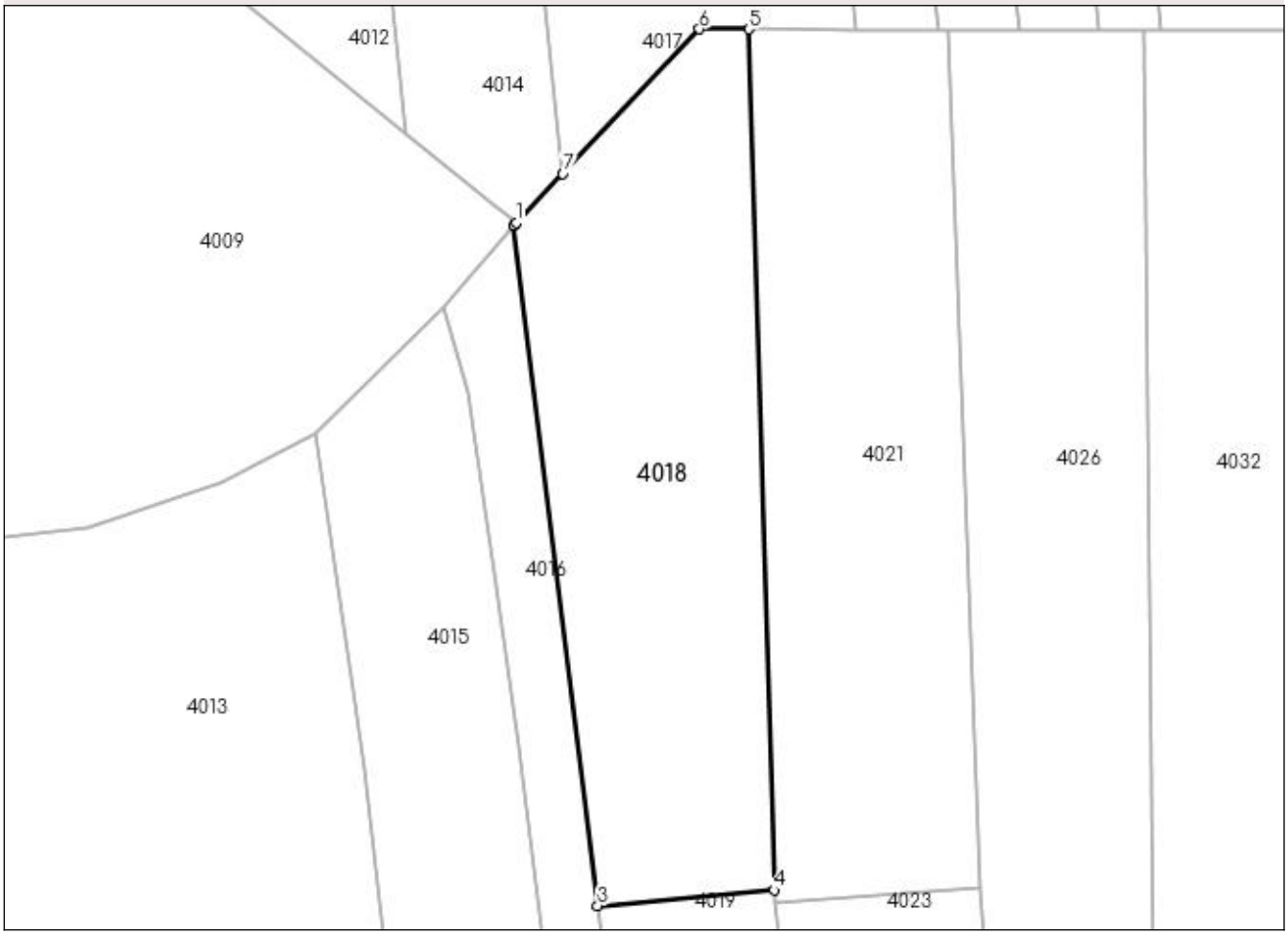

Date referitoare la teren

Crt	Categorie folosinţă	Intra vilan	Suprafaţa (mp)	Tarla	Parcelă	Nr. topo	Observaţii / Referinţe
1	arabil	DA	1.446	5	16/19	-	

Lungime Segmente

1) Valorile lungimilor segmentelor sunt obţinute din proiecţie în plan.

Punct început	X / Y	Punct sfârşit	X / Y	Lungime segment (** (m)
1	578.797,2 362.775,41	2	578.796,999 362.775,176	0.308
2	578.796,999 362.775,176	3	578.804,733 362.712,284	63.366
3	578.804,733 362.712,284	4	578.821,043 362.713,72	16.373
4	578.821,043 362.713,72	5	578.818,717 362.793,32	79.634
5	578.818,717 362.793,32	6	578.814,136 362.793,327	4.581

Punct început	X / Y	Punct sfârşit	X / Y	Lungime segment (** (m)
6	578.814,136 362.793,327	7	578.801,504 362.779,963	18.389
7	578.801,504 362.779,963	1	578.797,2 362.775,41	6.265

** Lungimile segmentelor sunt determinate în planul de proiecţie Stereo 70 şi sunt rotunjite la 1 milimetru.
*** Distanţa dintre puncte este formată din segmente cumulate ce sunt mai mici decât valoarea 1 milimetru.

DATE DESPRE IMOBILUL NR. 4019

Oficiul de Cadastru şi Publicitate Imobiliară PRAHOVA
Biroul de Cadastru şi Publicitate Imobiliară Ploieşti

A. Partea I. Descrierea imobilului

TEREN Intravilan

Adresa: Loc. Poienarii Burchii, Jud. Prahova, Tarlaua Nr.2,Parcela Cc.171,V.173,A.170

Nr. Crt	Nr cadastral Nr. topografic	Suprafaţa* (mp)	Observaţii / Referinţe
A1	21249	Din acte: 2.430 Masurata: 2.431	Sector cadastral:32 Teren imprejmuit;

Construcţii

Crt	Nr cadastral Nr. topografic	Adresa	Observaţii / Referinţe
A1.1	21249-C1	Loc. Poienarii Burchii, Jud. Prahova, Tarlaua Nr.2,Parcela Cc.171,V.173,A. 170	Nr. niveluri:1; S. construita la sol:131 mp; Locuinta P+M
A1.2	21249-C2	Loc. Poienarii Burchii, Jud. Prahova, Tarlaua Nr.2,Parcela Cc.171,V.173,A. 170	Nr. niveluri:1; S. construita la sol:30 mp; Anexa (Garaj+Magazie)

B. Partea II. Proprietari şi acte

Inscrieri privitoare la dreptul de proprietate şi alte drepturi reale		Referinţe
60788 / 09/09/2013		
Act Notarial nr. 494, din 05/09/2013 emis de NP TATOMIR CRISTINA MARIA;		
B2	Intabulare, drept de PROPRIETATEdonatie, dobandit prin Conventie, cota actuala 1/1, cota initiala 1/1	A1, A1.1, A1.2
	1) **KLEININGER CLARA**	

C. Partea III. SARCINI .

Inscrieri privind dezmembramintele dreptului de proprietate, drepturi reale de garanţie şi sarcini	Referinţe
NU SUNT	

Anexa Nr. 1 La Partea I

Teren

Nr cadastral	Suprafaţa (mp)*	Observaţii / Referinţe
21249	Din acte: 2.430 Masurata: 2.431	

* Suprafaţa este determinată in planul de proiecţie Stereo 70.

DETALII LINIARE IMOBIL



Date referitoare la teren

Crt	Categorie folosinţă	Intra vilan	Suprafaţa (mp)	Tarla	Parcelă	Nr. topo	Observaţii / Referinţe
1	curti constructii	DA	649	2	171	-	
2	arabil	DA	1.404	2	170	-	
3	vie	DA	378	2	173	-	

Date referitoare la construcţii

Crt	Număr	Destinaţie construcţie	Supraf. (mp)	Situaţie juridică	Observaţii / Referinţe
A1.1	21249-C1	constructii de locuinte	131	Cu acte	Nr. niveluri:1; S. construita la sol:131 mp; Locuinta P+M
A1.2	21249-C2	constructii anexa	30	Cu acte	Nr. niveluri:1; S. construita la sol:30 mp; Anexa (Garaj+Magazie)

Lungime Segmente
1) Valorile lungimilor segmentelor sunt obţinute din proiecţie în plan.

Punct început	X / Y	Punct sfârşit	X / Y	Lungime segment (** (m)
1	578.821,043 362.713,72	2	578.804,733 362.712,284	16.373

Punct început	X / Y	Punct sfârşit	X / Y	Lungime segment (** (m)
2	578.804,733 362.712,284	3	578.807,756 362.690,568	21.925

Punct început	X / Y	Punct sfârşit	X / Y	Lungime segment (** (m)
3	578.807,756 362.690,568	4	578.814,436 362.624,539	66.366
5	578.808,759 362.623,886	6	578.808,932 362.621,501	2.391
7	578.809,886 362.619,526	8	578.810,683 362.617,798	1.903
9	578.811,64 362.616,098	10	578.812,783 362.614,175	2.237
11	578.813,647 362.612,566	12	578.814,308 362.610,334	2.328
13	578.814,642 362.608,672	14	578.815,282 362.606,53	2.236
15	578.816,436 362.599,424	16	578.817,04 362.595,801	3.673
17	578.817,331 362.594,054	18	578.817,702 362.592,33	1.763
19	578.818,028 362.590,158	20	578.819,32 362.580,693	9.553
21	578.821,049 362.568,351	22	578.832,141 362.570,329	11.267
23	578.837,239 362.571,095	24	578.837,311 362.577,073	5.978
25	578.837,24 362.579,27	26	578.836,263 362.590,193	10.967
27	578.835,326 362.599,984	28	578.834,189 362.604,322	4.485
29	578.830,81 362.620,311	30	578.830,186 362.624,441	4.177
31	578.829,725 362.627,239	32	578.829,282 362.629,926	2.723
33	578.829,009 362.631,96	34	578.827,216 362.655,344	23.453
35	578.824,185 362.687,61	36	578.821,188 362.712,511	25.081

Punct început	X / Y	Punct sfârşit	X / Y	Lungime segment (** (m)
4	578.814,436 362.624,539	5	578.808,759 362.623,886	5.714
6	578.808,932 362.621,501	7	578.809,886 362.619,526	2.193
8	578.810,683 362.617,798	9	578.811,64 362.616,098	1.951
10	578.812,783 362.614,175	11	578.813,647 362.612,566	1.826
12	578.814,308 362.610,334	13	578.814,642 362.608,672	1.695
14	578.815,282 362.606,53	15	578.816,436 362.599,424	7.199
16	578.817,04 362.595,801	17	578.817,331 362.594,054	1.771
18	578.817,702 362.592,33	19	578.818,028 362.590,158	2.196
20	578.819,32 362.580,693	21	578.821,049 362.568,351	12.463
22	578.832,141 362.570,329	23	578.837,239 362.571,095	5.155
24	578.837,311 362.577,073	25	578.837,24 362.579,27	2.198
26	578.836,263 362.590,193	27	578.835,326 362.599,984	9.836
28	578.834,189 362.604,322	29	578.830,81 362.620,311	16.342
30	578.830,186 362.624,441	31	578.829,725 362.627,239	2.836
32	578.829,282 362.629,926	33	578.829,009 362.631,96	2.052
34	578.827,216 362.655,344	35	578.824,185 362.687,61	32.408
36	578.821,188 362.712,511	1	578.821,043 362.713,72	1.218

**** Lungimile segmentelor sunt determinate în planul de proiecţie Stereo 70 şi sunt rotunjite la 1 milimetru.**
***** Distanţa dintre puncte este formată din segmente cumulate ce sunt mai mici decât valoarea 1 milimetru.**

DATE DESPRE IMOBILUL NR. 4020

Oficiul de Cadastru şi Publicitate Imobiliară PRAHOVA
Biroul de Cadastru şi Publicitate Imobiliară Ploieşti

A. Partea I. Descrierea imobilului

TEREN Extravilan

Adresa: Jud. Prahova

Nr. Crt	Nr cadastral Nr. topografic	Suprafaţa* (mp)	Observaţii / Referinţe
A1		1.300	Sector cadastral:32 Teren neimprejmuit;

B. Partea II. Proprietari şi acte

Inscrieri privitoare la dreptul de proprietate şi alte drepturi reale		Referinţe
/		
Act Administrativ nr. 113574, din 17/12/2002 emis de CJSDAPT PRAHOVA;		
B1	Intabulare, drept de PROPRIETATE, dobandit prin Reconstituire, cota actuala 1/1, cota initiala 1/1	A1
	1) **DINU GHEORGHE NICOLAE**, Lipsă CNP.	

C. Partea III. SARCINI .

Inscrieri privind dezmembramintele dreptului de proprietate, drepturi reale de garanţie şi sarcini	Referinţe
NU SUNT	

Anexa Nr. 1 La Partea I

Teren

Nr cadastral	Suprafaţa (mp)*	Observaţii / Referinţe
	1.300	

* Suprafaţa este determinată in planul de proiecţie Stereo 70.

DETALII LINIARE IMOBIL

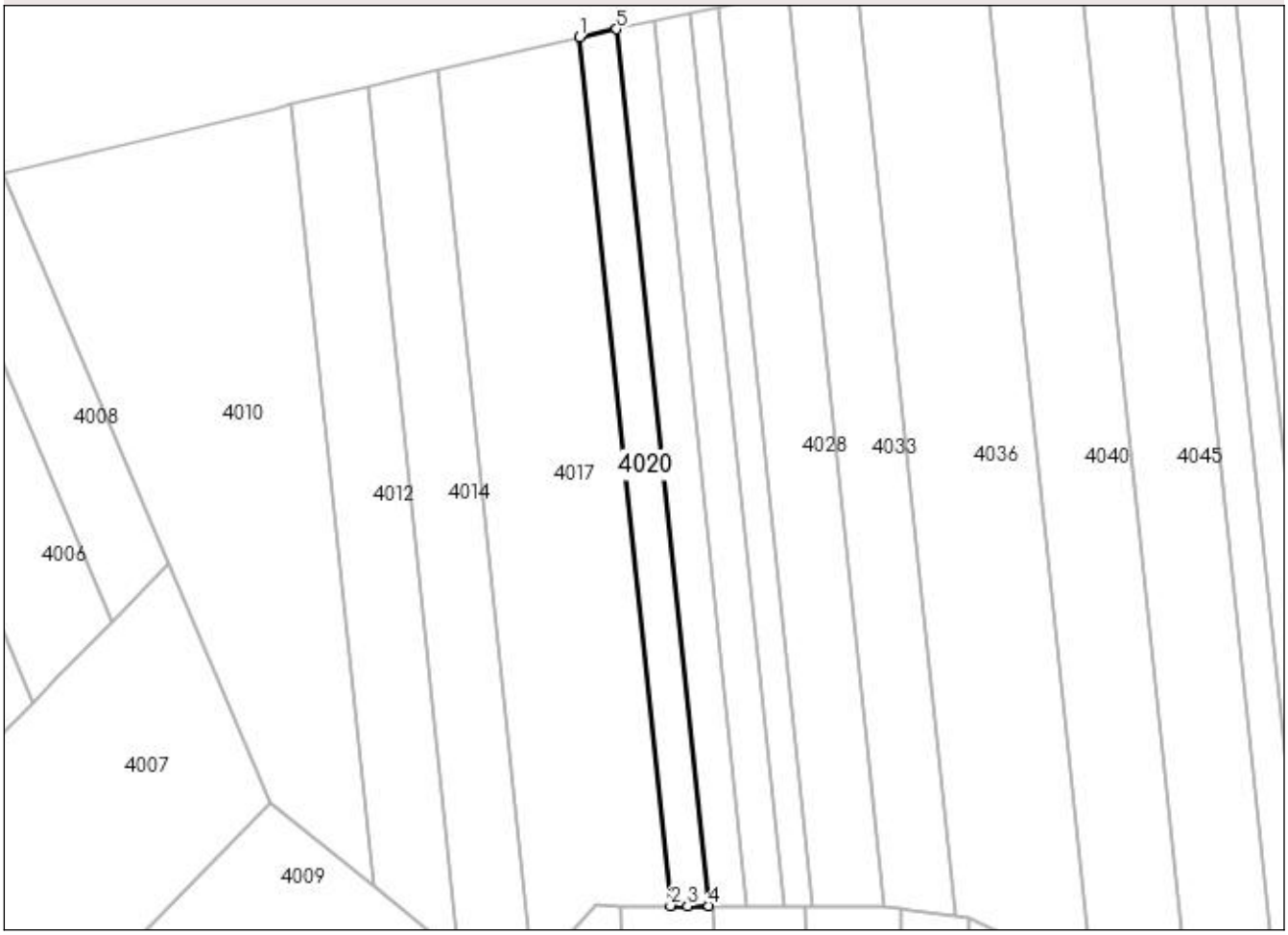

Date referitoare la teren

Crt	Categorie folosinţă	Intra vilan	Suprafaţa (mp)	Tarla	Parcelă	Nr. topo	Observaţii / Referinţe
1	arabil	NU	1.300	5	16/15	-	

Lungime Segmente

1) Valorile lungimilor segmentelor sunt obţinute din proiecţie în plan.

Punct început	X / Y	Punct sfârşit	X / Y	Lungime segment (** (m)
1	578.810,68 362.964,294	2	578.828,667 362.793,306	171.931
2	578.828,667 362.793,306	3	578.831,993 362.793,301	3.326
3	578.831,993 362.793,301	4	578.836,236 362.793,295	4.243
4	578.836,236 362.793,295	5	578.818,079 362.965,888	173.545
5	578.818,079 362.965,888	1	578.810,68 362.964,294	7.569

** Lungimile segmentelor sunt determinate în planul de proiecţie Stereo 70 şi sunt rotunjite la 1 milimetru.
*** Distanţa dintre puncte este formată din segmente cumulate ce sunt mai mici decât valoarea 1 milimetru.

DATE DESPRE IMOBILUL NR. 4021

Oficiul de Cadastru şi Publicitate Imobiliară PRAHOVA
Biroul de Cadastru şi Publicitate Imobiliară Ploieşti

A. Partea I. Descrierea imobilului

TEREN Intravilan

Adresa: Loc. Poienarii Burchii, Jud. Prahova

Nr. Crt	Nr cadastral Nr. topografic	Suprafaţa* (mp)	Observaţii / Referinţe
A1		1.500	Sector cadastral:32 Teren neimprejmuit;

B. Partea II. Proprietari şi acte

Inscrieri privitoare la dreptul de proprietate şi alte drepturi reale		Referinţe
/		
Act Administrativ nr. 103779, din 28/10/2002 emis de CJSDAPT PRAHOVA;		
B1	Intabulare, drept de PROPRIETATE, dobandit prin Reconstituire, cota actuala 1/1, cota initiala 1/1	A1
	1) **MANTA NICOLAE**, Lipsă CNP.	

C. Partea III. SARCINI .

Inscrieri privind dezmembramintele dreptului de proprietate, drepturi reale de garanţie şi sarcini	Referinţe
NU SUNT	

Anexa Nr. 1 La Partea I

Teren

Nr cadastral	Suprafaţa (mp)*	Observaţii / Referinţe
	1.500	

* Suprafaţa este determinată in planul de proiecţie Stereo 70.

DETALII LINIARE IMOBIL

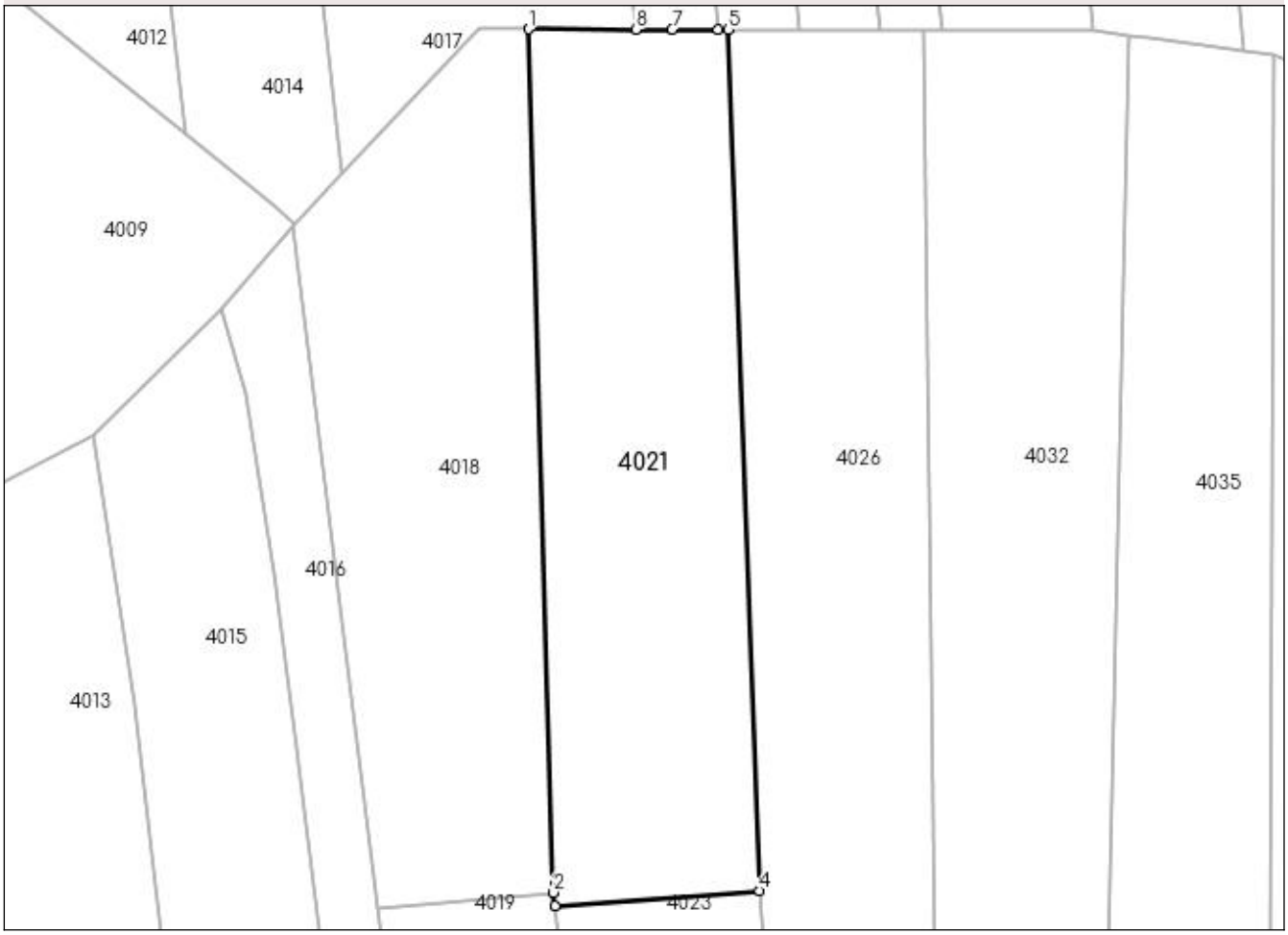

Date referitoare la teren

Crt	Categorie folosinţă	Intra vilan	Suprafaţa (mp)	Tarla	Parcelă	Nr. topo	Observaţii / Referinţe
1	arabil	DA	1.500	5	16/20	-	

Lungime Segmente

1) Valorile lungimilor segmentelor sunt obţinute din proiecţie în plan.

Punct început	X / Y	Punct sfârşit	X / Y	Lungime segment (** (m)
1	578.818,717 362.793,32	2	578.821,043 362.713,72	79.634
2	578.821,043 362.713,72	3	578.821,188 362.712,511	1.218
3	578.821,188 362.712,511	4	578.840,062 362.713,888	18.924
4	578.840,062 362.713,888	5	578.837,147 362.793,294	79.459
5	578.837,147 362.793,294	6	578.836,236 362.793,295	0.911

Punct început	X / Y	Punct sfârşit	X / Y	Lungime segment (** (m)
6	578.836,236 362.793,295	7	578.831,993 362.793,301	4.243
7	578.831,993 362.793,301	8	578.828,667 362.793,306	3.326
8	578.828,667 362.793,306	1	578.818,717 362.793,32	9.95

** Lungimile segmentelor sunt determinate în planul de proiecţie Stereo 70 şi sunt rotunjite la 1 milimetru.
*** Distanţa dintre puncte este formată din segmente cumulate ce sunt mai mici decât valoarea 1 milimetru.

DATE DESPRE IMOBILUL NR. 4022

Oficiul de Cadastru şi Publicitate Imobiliară PRAHOVA
Biroul de Cadastru şi Publicitate Imobiliară Ploieşti

A. Partea I. Descrierea imobilului

TEREN Extravilan

Adresa: Jud. Prahova

Nr. Crt	Nr cadastral Nr. topografic	Suprafaţa* (mp)	Observaţii / Referinţe
A1		1.300	Sector cadastral:32 Teren neimprejmuit;

B. Partea II. Proprietari şi acte

Inscrieri privitoare la dreptul de proprietate şi alte drepturi reale		Referinţe
/		
Act Administrativ nr. 113595, din 18/04/2003 emis de CJSDAPT PRAHOVA;		
B1	Intabulare, drept de PROPRIETATE, dobandit prin Reconstituire, cota actuala 1/1, cota initiala 1/1	A1
	1) **DINU ION**, Lipsă CNP.	

C. Partea III. SARCINI .

Inscrieri privind dezmembramintele dreptului de proprietate, drepturi reale de garanţie şi sarcini	Referinţe
NU SUNT	

Anexa Nr. 1 La Partea I

Teren

Nr cadastral	Suprafaţa (mp)*	Observaţii / Referinţe
	1.300	

* Suprafaţa este determinată in planul de proiecţie Stereo 70.

DETALII LINIARE IMOBIL

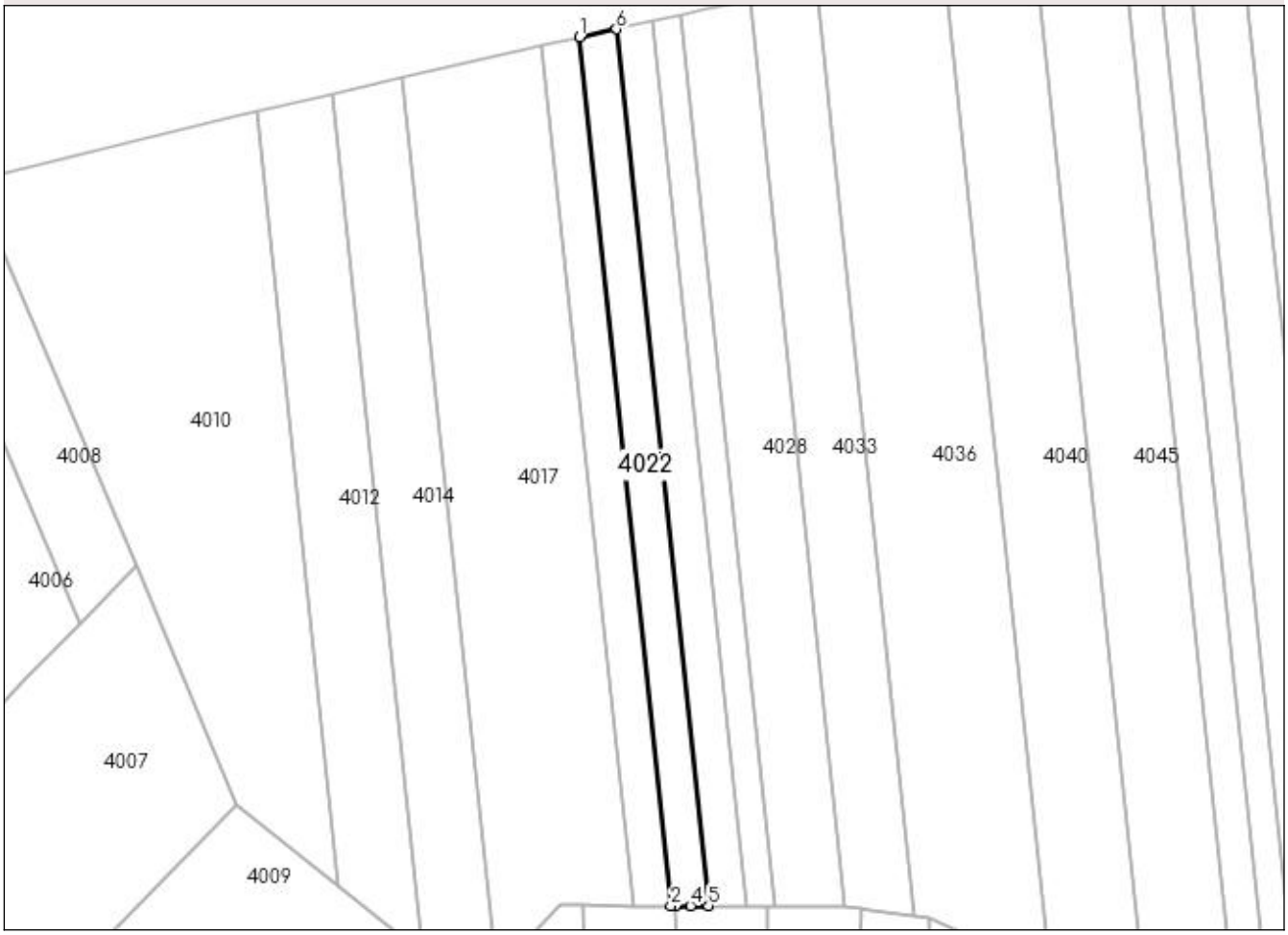

Date referitoare la teren

Crt	Categorie folosinţă	Intra vilan	Suprafaţa (mp)	Tarla	Parcelă	Nr. topo	Observaţii / Referinţe
1	arabil	NU	1.300	5	16/16	-	

Lungime Segmente
1) Valorile lungimilor segmentelor sunt obţinute din proiecţie în plan.

Punct început	X / Y	Punct sfârşit	X / Y	Lungime segment (** (m)
1	578.818,079 362.965,888	2	578.836,236 362.793,295	173.545
2	578.836,236 362.793,295	3	578.837,147 362.793,294	0.911
3	578.837,147 362.793,294	4	578.840,161 362.793,289	3.014
4	578.840,161 362.793,289	5	578.843,734 362.793,284	3.573
5	578.843,734 362.793,284	6	578.825,411 362.967,466	175.143

Punct început	X / Y	Punct sfârşit	X / Y	Lungime segment (** (m)
6	578.825,411 362.967,466	1	578.818,079 362.965,888	7.5

** Lungimile segmentelor sunt determinate în planul de proiecţie Stereo 70 şi sunt rotunjite la 1 milimetru.
*** Distanţa dintre puncte este formată din segmente cumulate ce sunt mai mici decât valoarea 1 milimetru.

DATE DESPRE IMOBILUL NR. 4023

Oficiul de Cadastru şi Publicitate Imobiliară PRAHOVA
Biroul de Cadastru şi Publicitate Imobiliară Ploieşti

A. Partea I. Descrierea imobilului

TEREN Intravilan

Adresa: Loc. Poienarii Burchii, Jud. Prahova

Nr. Crt	Nr cadastral Nr. topografic	Suprafaţa* (mp)	Observaţii / Referinţe
A1		Din acte: 2.447 Masurata: 2.416	Sector cadastral:32 Teren imprejmuit;

Construcţii

Crt	Nr cadastral Nr. topografic	Adresa	Observaţii / Referinţe
A1.1		Loc. Poienarii Burchii, Jud. Prahova	Nr. niveluri:2; S. construita la sol:104 mp;
A1.2		Loc. Poienarii Burchii, Jud. Prahova	Nr. niveluri:1; S. construita la sol:61 mp;
A1.3		Loc. Poienarii Burchii, Jud. Prahova	Nr. niveluri:1; S. construita la sol:17 mp;

B. Partea II. Proprietari şi acte

Inscrieri privitoare la dreptul de proprietate şi alte drepturi reale		Referinţe
/		
Act Administrativ nr. 103779, din 28/10/2002 emis de CJSDAPT PRAHOVA;		
B1	Intabulare, drept de PROPRIETATE, dobandit prin Reconstituire, cota actuala 1/1, cota initiala 1/1	A1
	1) **MANTA NICOLAE**, Lipsă CNP.	
Act Administrativ nr. 2340, din 06/03/2023 emis de PRIMĂRIA COMUNEI POIENARII BURCHII;		
B2	Intabulare, drept de PROPRIETATE, dobandit prin Construire, cota actuala 1/1, cota initiala 1/1	A1.1, A1.2, A1.3
	1) **MANTA NICOLAE**, Lipsă CNP.	

C. Partea III. SARCINI .

Inscrieri privind dezmembramintele dreptului de proprietate, drepturi reale de garanţie şi sarcini	Referinţe
NU SUNT	

Anexa Nr. 1 La Partea I

Teren

Nr cadastral	Suprafaţa (mp)*	Observaţii / Referinţe
	Din acte: 2.447 Masurata: 2.416	

* Suprafaţa este determinată in planul de proiecţie Stereo 70.

DETALII LINIARE IMOBIL



Date referitoare la teren

Crt	Categorie folosinţă	Intra vilan	Suprafaţa (mp)	Tarla	Parcelă	Nr. topo	Observaţii / Referinţe
1	curti constructii	DA	948	2	176	-	
2	arabil	DA	1.468	2	174,175	-	

Date referitoare la construcţii

Crt	Număr	Destinaţie construcţie	Supraf. (mp)	Situaţie juridică	Observaţii / Referinţe
A1.1		constructii de locuinte	104	Cu acte	Nr. niveluri:2; S. construita la sol:104 mp;
A1.2		constructii anexa	61	Cu acte	Nr. niveluri:1; S. construita la sol:61 mp;
A1.3		constructii anexa	17	Cu acte	Nr. niveluri:1; S. construita la sol:17 mp;

Lungime Segmente

1) Valorile lungimilor segmentelor sunt obţinute din proiecţie în plan.

Punct început	X / Y	Punct sfârşit	X / Y	Lungime segment (** (m)
1	578.840,748 362.704,665	2	578.840,062 362.713,888	9.248

Punct început	X / Y	Punct sfârşit	X / Y	Lungime segment (** (m)
2	578.840,062 362.713,888	3	578.821,188 362.712,511	18.924

Punct început	X / Y	Punct sfârşit	X / Y	Lungime segment (** (m)
3	578.821,188 362.712,511	4	578.824,185 362.687,61	25.081
5	578.827,216 362.655,344	6	578.829,009 362.631,96	23.453
7	578.829,282 362.629,926	8	578.829,725 362.627,239	2.723
9	578.830,186 362.624,441	10	578.830,81 362.620,311	4.177
11	578.834,189 362.604,322	12	578.835,326 362.599,984	4.485
13	578.836,263 362.590,193	14	578.837,24 362.579,27	10.967
15	578.837,311 362.577,073	16	578.837,239 362.571,095	5.978
17	578.854,026 362.574,0	18	578.853,266 362.576,918	3.015
19	578.852,988 362.580,999	20	578.853,205 362.601,518	20.52
21	578.852,861 362.603,91	22	578.851,416 362.607,683	4.04
23	578.845,894 362.628,595	24	578.845,214 362.631,171	2.664
25	578.842,518 362.675,369	1	578.840,748 362.704,665	29.349

Punct început	X / Y	Punct sfârşit	X / Y	Lungime segment (** (m)
4	578.824,185 362.687,61	5	578.827,216 362.655,344	32.408
6	578.829,009 362.631,96	7	578.829,282 362.629,926	2.052
8	578.829,725 362.627,239	9	578.830,186 362.624,441	2.836
10	578.830,81 362.620,311	11	578.834,189 362.604,322	16.342
12	578.835,326 362.599,984	13	578.836,263 362.590,193	9.836
14	578.837,24 362.579,27	15	578.837,311 362.577,073	2.198
16	578.837,239 362.571,095	17	578.854,026 362.574,0	17.037
18	578.853,266 362.576,918	19	578.852,988 362.580,999	4.09
20	578.853,205 362.601,518	21	578.852,861 362.603,91	2.417
22	578.851,416 362.607,683	23	578.845,894 362.628,595	21.629
24	578.845,214 362.631,171	25	578.842,518 362.675,369	44.28

**** Lungimile segmentelor sunt determinate în planul de proiecţie Stereo 70 şi sunt rotunjite la 1 milimetru.**
***** Distanţa dintre puncte este formată din segmente cumulate ce sunt mai mici decât valoarea 1 milimetru.**

DATE DESPRE IMOBILUL NR. 4024

Oficiul de Cadastru şi Publicitate Imobiliară PRAHOVA
Biroul de Cadastru şi Publicitate Imobiliară Ploieşti

A. Partea I. Descrierea imobilului

TEREN Extravilan

Adresa: Jud. Prahova

Nr. Crt	Nr cadastral Nr. topografic	Suprafaţa* (mp)	Observaţii / Referinţe
A1		1.300	Sector cadastral:32 Teren neimprejmuit;

B. Partea II. Proprietari şi acte

Inscrieri privitoare la dreptul de proprietate şi alte drepturi reale		Referinţe
/		
Act Administrativ nr. 18, din 30/11/2002 emis de CJSDAPT PRAHOVA;		
B1	Intabulare, drept de PROPRIETATE, dobandit prin Reconstituire, cota actuala 1/1, cota initiala 1/1	A1
	1) **DINU GHEORGHE**, Lipsă CNP. 2) **IONESCU IOANA**, Lipsă CNP.	

C. Partea III. SARCINI .

Inscrieri privind dezmembramintele dreptului de proprietate, drepturi reale de garanţie şi sarcini	Referinţe
NU SUNT	

Anexa Nr. 1 La Partea I

Teren

Nr cadastral	Suprafaţa (mp)*	Observaţii / Referinţe
	1.300	

* Suprafaţa este determinată in planul de proiecţie Stereo 70.

DETALII LINIARE IMOBIL

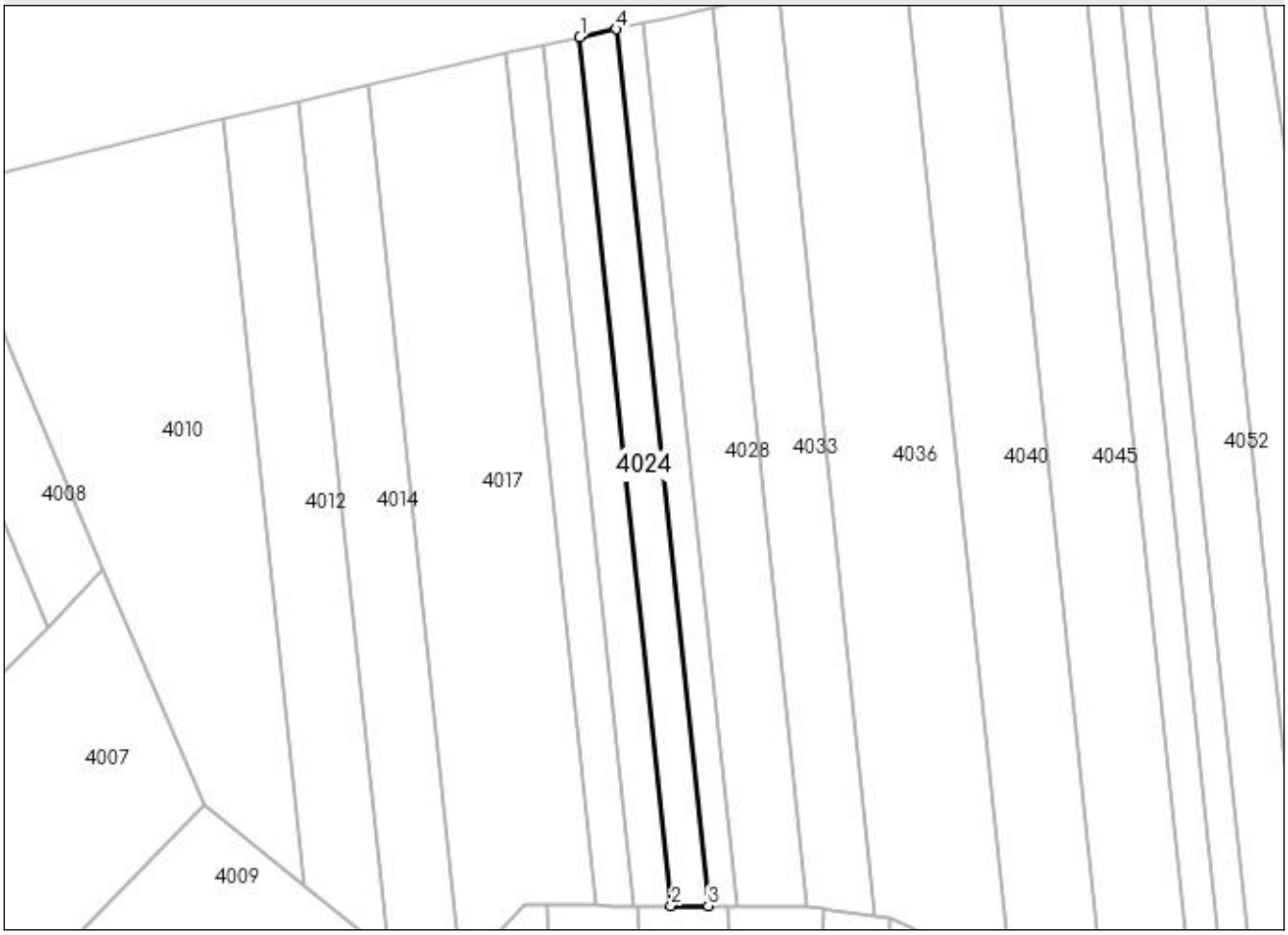

Date referitoare la teren

Crt	Categorie folosinţă	Intra vilan	Suprafaţa (mp)	Tarla	Parcelă	Nr. topo	Observaţii / Referinţe
1	arabil	NU	1.300	5	16/17	-	

Lungime Segmente

1) Valorile lungimilor segmentelor sunt obţinute din proiecţie în plan.

Punct început	X / Y	Punct sfârşit	X / Y	Lungime segment (** (m)
1	578.825,411 362.967,466	2	578.843,734 362.793,284	175.143
2	578.843,734 362.793,284	3	578.851,165 362.793,273	7.431
3	578.851,165 362.793,273	4	578.832,676 362.969,031	176.728
4	578.832,676 362.969,031	1	578.825,411 362.967,466	7.432

** Lungimile segmentelor sunt determinate în planul de proiecţie Stereo 70 şi sunt rotunjite la 1 milimetru.
*** Distanţa dintre puncte este formată din segmente cumulate ce sunt mai mici decât valoarea 1 milimetru.

DATE DESPRE IMOBILUL NR. 4025

Oficiul de Cadastru şi Publicitate Imobiliară PRAHOVA
Biroul de Cadastru şi Publicitate Imobiliară Ploieşti

A. Partea I. Descrierea imobilului

TEREN Extravilan

Adresa: Jud. Prahova

Nr. Crt	Nr cadastral Nr. topografic	Suprafaţa* (mp)	Observaţii / Referinţe
A1		1.000	Sector cadastral:32 Teren neimprejmuit;

B. Partea II. Proprietari şi acte

Inscrieri privitoare la dreptul de proprietate şi alte drepturi reale		Referinţe
/		
Act Administrativ nr. 114421, din 12/06/2003 emis de CJSDAPT PRAHOVA;		
B1	Intabulare, drept de PROPRIETATE, dobandit prin Reconstituire, cota actuala 1/1, cota initiala 1/1	A1
	1) **STANCIU ILIE**, Lipsă CNP.	

C. Partea III. SARCINI .

Inscrieri privind dezmembramintele dreptului de proprietate, drepturi reale de garanţie şi sarcini	Referinţe
NU SUNT	

Anexa Nr. 1 La Partea I

Teren

Nr cadastral	Suprafaţa (mp)*	Observaţii / Referinţe
	1.000	

* Suprafaţa este determinată in planul de proiecţie Stereo 70.

DETALII LINIARE IMOBIL

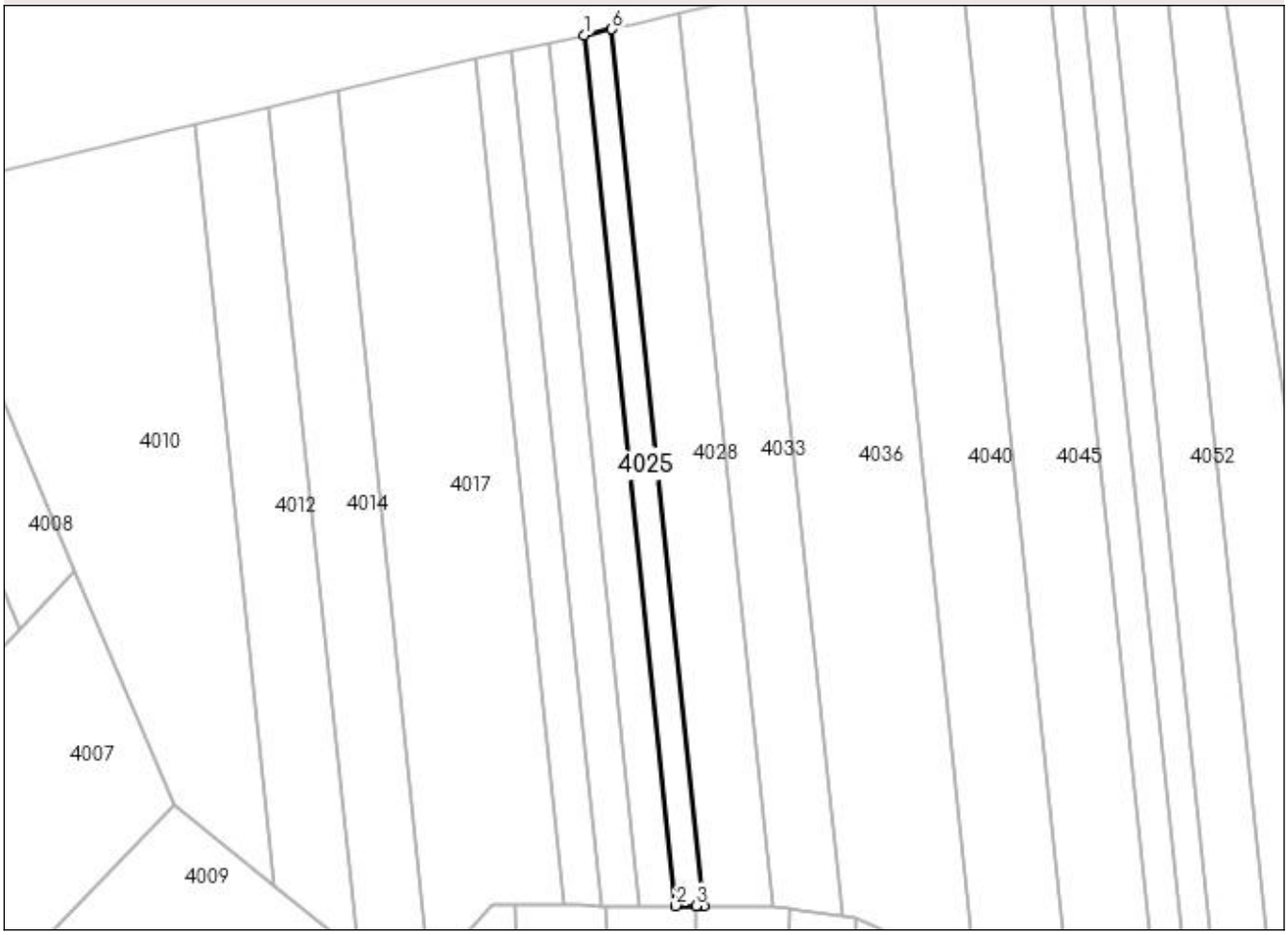

Date referitoare la teren

Crt	Categorie folosinţă	Intra vilan	Suprafaţa (mp)	Tarla	Parcelă	Nr. topo	Observaţii / Referinţe
1	arabil	NU	1.000	5	16/23	-	

Lungime Segmente

1) Valorile lungimilor segmentelor sunt obţinute din proiecţie în plan.

Punct început	X / Y	Punct sfârşit	X / Y	Lungime segment (** (m)
1	578.832,676 362.969,031	2	578.851,165 362.793,273	176.728
2	578.851,165 362.793,273	3	578.855,265 362.793,268	4.1
3	578.855,265 362.793,268	4	578.855,508 362.793,267	0.243
4	578.855,508 362.793,267	5	578.856,837 362.793,265	1.329
5	578.856,837 362.793,265	6	578.838,221 362.970,225	177.936

Punct început	X / Y	Punct sfârşit	X / Y	Lungime segment (** (m)
6	578.838,221 362.970,225	1	578.832,676 362.969,031	5.672

** Lungimile segmentelor sunt determinate în planul de proiecţie Stereo 70 şi sunt rotunjite la 1 milimetru.
*** Distanţa dintre puncte este formată din segmente cumulate ce sunt mai mici decât valoarea 1 milimetru.

DATE DESPRE IMOBILUL NR. 4026

Oficiul de Cadastru şi Publicitate Imobiliară PRAHOVA
Biroul de Cadastru şi Publicitate Imobiliară Ploiești

A. Partea I. Descrierea imobilului

TEREN Intravilan

Adresa: Loc. Poienarii Burchii, Jud. Prahova

Nr. Crt	Nr cadastral Nr. topografic	Suprafaţa* (mp)	Observaţii / Referinţe
A1		1.500	Sector cadastral:32 Teren neimprejmuit;

B. Partea II. Proprietari şi acte

Inscrieri privitoare la dreptul de proprietate şi alte drepturi reale		Referinţe
/		
Act Administrativ nr. 111639, din 18/12/2002 emis de CJSDAPT PRAHOVA;		
B1	Intabulare, drept de PROPRIETATE, dobandit prin Reconstituire, cota actuala 1/1, cota initiala 1/1	A1
	1) **IONIŢĂ ATANASE STELIAN**, Lipsă CNP.	

C. Partea III. SARCINI .

Inscrieri privind dezmembramintele dreptului de proprietate, drepturi reale de garanţie şi sarcini	Referinţe
NU SUNT	

Anexa Nr. 1 La Partea I

Teren

Nr cadastral	Suprafaţa (mp)*	Observaţii / Referinţe
	1.500	

* Suprafaţa este determinată in planul de proiecţie Stereo 70.

DETALII LINIARE IMOBIL

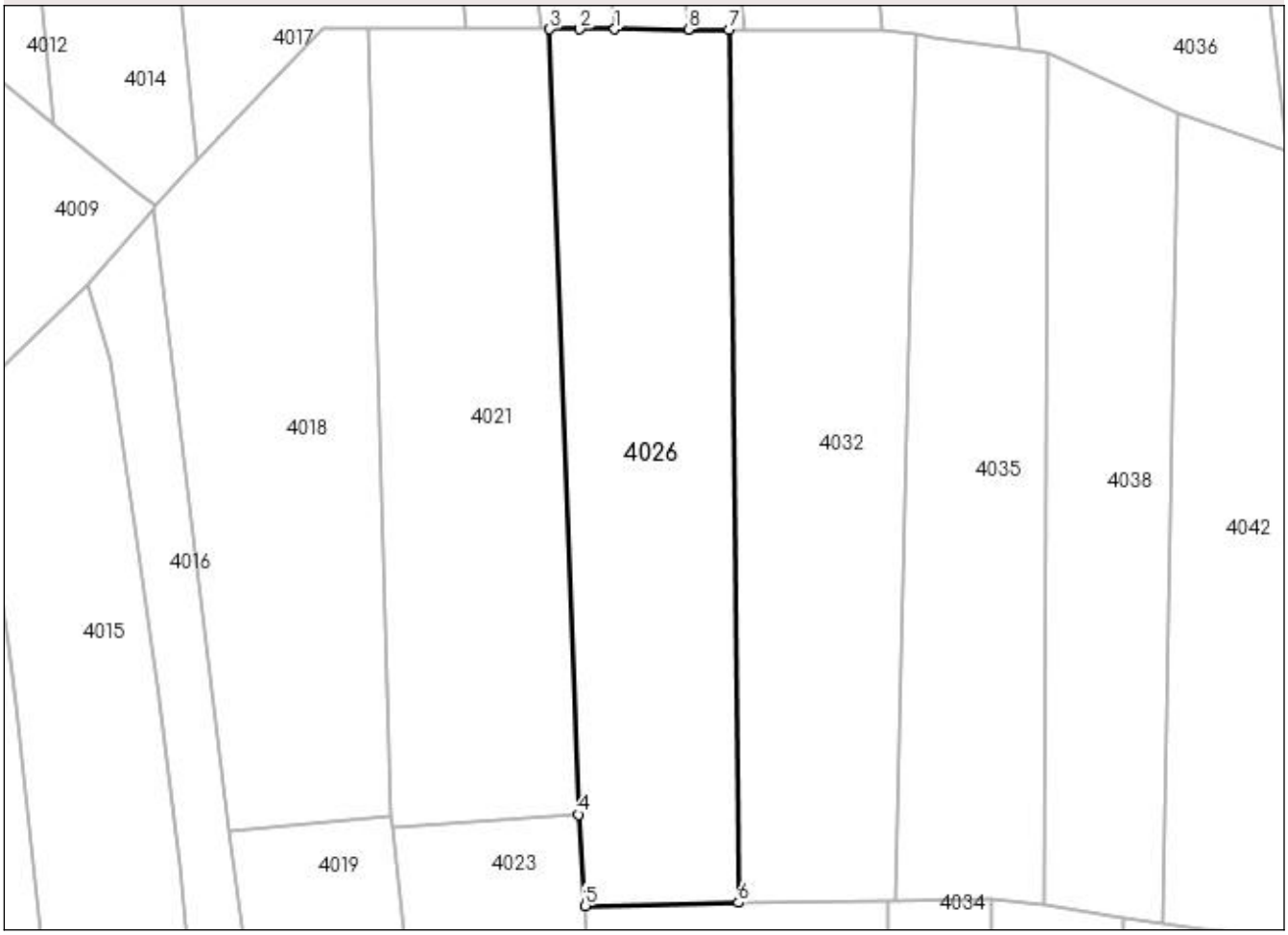

Date referitoare la teren

Crt	Categorie folosinţă	Intra vilan	Suprafaţa (mp)	Tarla	Parcelă	Nr. topo	Observaţii / Referinţe
1	arabil	DA	1.500	5	16/21	-	

Lungime Segmente
1) Valorile lungimilor segmentelor sunt obţinute din proiecţie în plan.

Punct început	X / Y	Punct sfârşit	X / Y	Lungime segment (** (m)
1	578.843,734 362.793,284	2	578.840,161 362.793,289	3.573
2	578.840,161 362.793,289	3	578.837,147 362.793,294	3.014
3	578.837,147 362.793,294	4	578.840,062 362.713,888	79.459
4	578.840,062 362.713,888	5	578.840,748 362.704,665	9.248
5	578.840,748 362.704,665	6	578.856,229 362.704,97	15.484

Punct început	X / Y	Punct sfârşit	X / Y	Lungime segment (** (m)
6	578.856,229 362.704,97	7	578.855,265 362.793,268	88.303
7	578.855,265 362.793,268	8	578.851,165 362.793,273	4.1
8	578.851,165 362.793,273	1	578.843,734 362.793,284	7.431

** Lungimile segmentelor sunt determinate în planul de proiecţie Stereo 70 şi sunt rotunjite la 1 milimetru.
*** Distanţa dintre puncte este formată din segmente cumulate ce sunt mai mici decât valoarea 1 milimetru.

DATE DESPRE IMOBILUL NR. 4027

Oficiul de Cadastru şi Publicitate Imobiliară PRAHOVA
Biroul de Cadastru şi Publicitate Imobiliară Ploiești

A. Partea I. Descrierea imobilului

Nr. CF vechi:1517
Nr. cadastral vechi:10348

TEREN Intravilan

Adresa: Loc. Poienarii Burchii, Jud. Prahova

Nr. Crt	Nr cadastral Nr. topografic	Suprafaţa* (mp)	Observaţii / Referinţe
A1	20460	Din acte: 420 Masurata: 427	Sector cadastral:32 Teren neimprejmuit;

B. Partea II. Proprietari şi acte

Inscrieri privitoare la dreptul de proprietate şi alte drepturi reale		Referinţe
25460 / 29/05/2009		
Act Notarial nr. 1764, din 28/05/2009 emis de NP BUDECI MARIANA;		
B4	Intabulare, drept de PROPRIETATEdonatie, dobandit prin Conventie, cota actuala 1/2, cota initiala 1/2	A1
	1) **IVANOV DOINA**, Lipsă CNP.	
45872 / 07/08/2012		
Act Notarial nr. 458, din 03/08/2012 emis de NP DINU CAMELIA ELENA;		
B5	Intabulare, drept de PROPRIETATEcumparare ca bun comun asupra terenului in suprafata de 210 mp indiviz din 420 mp, dobandit prin Conventie, cota actuala 1/2, cota initiala 1/2	A1
	1) **CHITU ELENA** 2) **CHITU MARIUS-VALENTIN**	
109624 / 29/11/2017		
Act Administrativ nr. 40235, din 12/08/2009 emis de OCPI PRAHOVA;		
B6	se noteaza repozitionarea imobilului conform documentatiei tehnice avizate	A1

C. Partea III. SARCINI .

Inscrieri privind dezmembramintele dreptului de proprietate, drepturi reale de garanţie şi sarcini	Referinţe
NU SUNT	

Anexa Nr. 1 La Partea I

Teren

Nr cadastral	Suprafaţa (mp)*	Observaţii / Referinţe
20460	Din acte: 420 Masurata: 427	

* Suprafaţa este determinată in planul de proiecţie Stereo 70.

DETALII LINIARE IMOBIL



Date referitoare la teren

Crt	Categorie folosinţă	Intra vilan	Suprafaţa (mp)	Tarla	Parcelă	Nr. topo	Observaţii / Referinţe
1	drum	DA	427	2	182;184	-	

Lungime Segmente
1) Valorile lungimilor segmentelor sunt obţinute din proiecţie în plan.

Punct început	X / Y	Punct sfârşit	X / Y	Lungime segment (** (m)
1	578.853,989 362.614,689	2	578.849,416 362.631,891	17.799
2	578.849,416 362.631,891	3	578.848,695 362.638,461	6.609
3	578.848,695 362.638,461	4	578.846,518 362.675,438	37.041
4	578.846,518 362.675,438	5	578.842,518 362.675,369	4.001
5	578.842,518 362.675,369	6	578.845,214 362.631,171	44.28

Punct început	X / Y	Punct sfârşit	X / Y	Lungime segment (** (m)
6	578.845,214 362.631,171	7	578.845,894 362.628,595	2.664
7	578.845,894 362.628,595	8	578.851,416 362.607,683	21.629
8	578.851,416 362.607,683	9	578.852,861 362.603,91	4.04
9	578.852,861 362.603,91	10	578.853,205 362.601,518	2.417
10	578.853,205 362.601,518	11	578.852,988 362.580,999	20.52
11	578.852,988 362.580,999	12	578.853,266 362.576,918	4.09
12	578.853,266 362.576,918	13	578.854,026 362.574,0	3.015
13	578.854,026 362.574,0	14	578.858,049 362.574,714	4.086
14	578.858,049 362.574,714	15	578.857,089 362.603,027	28.329
15	578.857,089 362.603,027	1	578.853,989 362.614,689	12.067

**** Lungimile segmentelor sunt determinate în planul de proiecţie Stereo 70 şi sunt rotunjite la 1 milimetru.**
***** Distanţa dintre puncte este formată din segmente cumulate ce sunt mai mici decât valoarea 1 milimetru.**

DATE DESPRE IMOBILUL NR. 4028

Oficiul de Cadastru şi Publicitate Imobiliară PRAHOVA
Biroul de Cadastru şi Publicitate Imobiliară Ploieşti

A. Partea I. Descrierea imobilului

TEREN Extravilan

Adresa: Jud. Prahova

Nr. Crt	Nr cadastral Nr. topografic	Suprafaţa* (mp)	Observaţii / Referinţe
A1		2.500	Sector cadastral:32 Teren neimprejmuit;

B. Partea II. Proprietari şi acte

Inscrieri privitoare la dreptul de proprietate şi alte drepturi reale		Referinţe
/		
Act Administrativ nr. 106140, din 30/09/2002 emis de CJSDAPT PRAHOVA;		
B1	Intabulare, drept de PROPRIETATE, dobandit prin Reconstituire, cota actuala 1/1, cota initiala 1/1	A1
	1) **GHEORGHE STANA**, Lipsă CNP.	

C. Partea III. SARCINI .

Inscrieri privind dezmembramintele dreptului de proprietate, drepturi reale de garanţie şi sarcini	Referinţe
NU SUNT	

Anexa Nr. 1 La Partea I

Teren

Nr cadastral	Suprafaţa (mp)*	Observaţii / Referinţe
	2.500	

* Suprafaţa este determinată in planul de proiecţie Stereo 70.

DETALII LINIARE IMOBIL

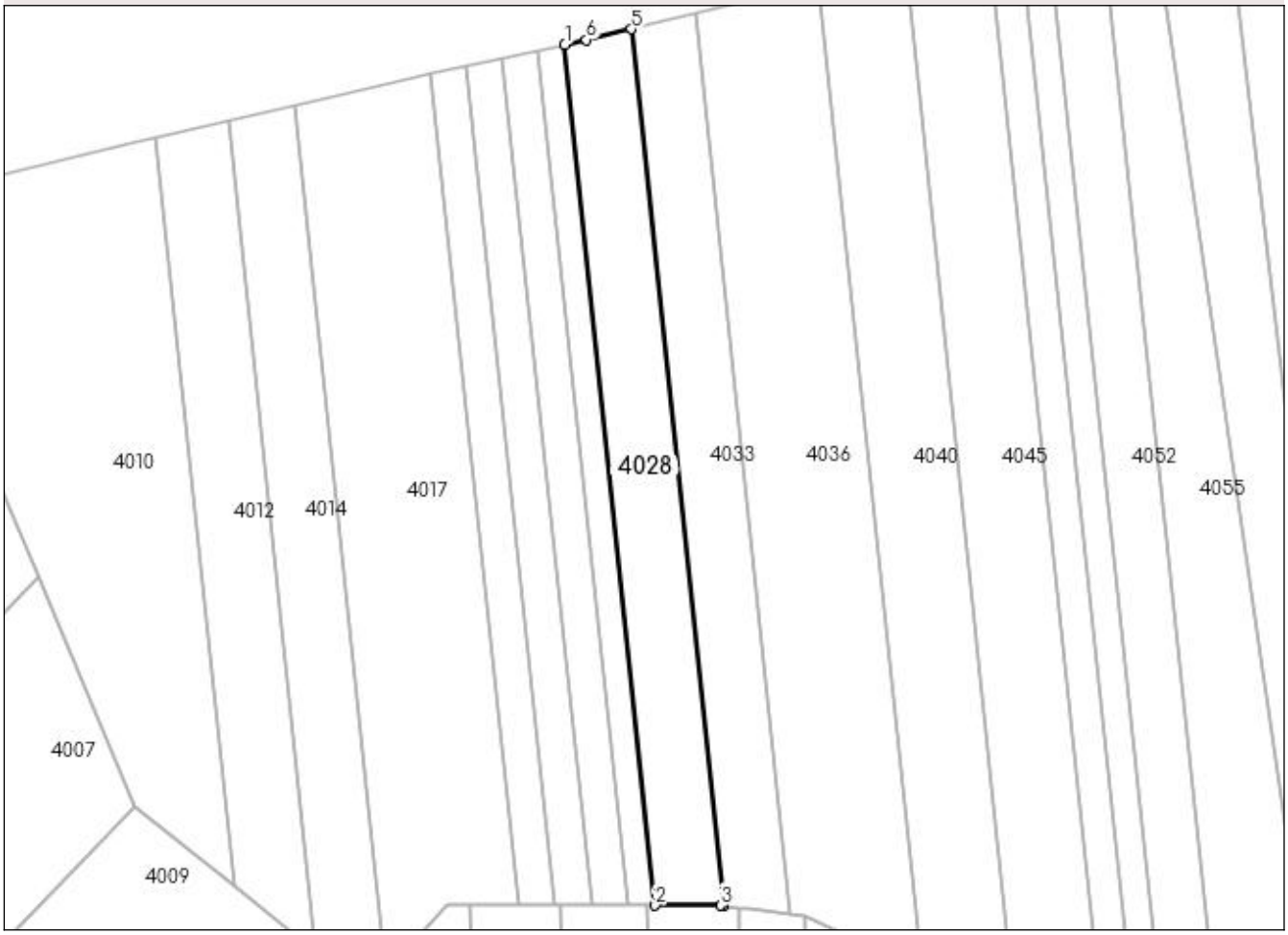

Date referitoare la teren

Crt	Categorie folosinţă	Intra vilan	Suprafaţa (mp)	Tarla	Parcelă	Nr. topo	Observaţii / Referinţe
1	arabil	NU	2.500	5	16/24	-	

Lungime Segmente

1) Valorile lungimilor segmentelor sunt obţinute din proiecţie în plan.

Punct început	X / Y	Punct sfârşit	X / Y	Lungime segment (** (m)
1	578.838,221 362.970,225	2	578.856,837 362.793,265	177.936
2	578.856,837 362.793,265	3	578.870,3 362.793,246	13.463
3	578.870,3 362.793,246	4	578.870,85 362.793,173	0.555
4	578.870,85 362.793,173	5	578.851,89 362.973,405	181.227
5	578.851,89 362.973,405	6	578.842,71 362.971,191	9.443

Punct început	X / Y	Punct sfârşit	X / Y	Lungime segment (** (m)
6	578.842,71 362.971,191	1	578.838,221 362.970,225	4.592

** Lungimile segmentelor sunt determinate în planul de proiecţie Stereo 70 şi sunt rotunjite la 1 milimetru.
*** Distanţa dintre puncte este formată din segmente cumulate ce sunt mai mici decât valoarea 1 milimetru.

DATE DESPRE IMOBILUL NR. 4029

Oficiul de Cadastru şi Publicitate Imobiliară PRAHOVA
Biroul de Cadastru şi Publicitate Imobiliară Ploieşti

A. Partea I. Descrierea imobilului

Nr. CF vechi:1650
TEREN Intravilan Nr. cadastral vechi:10416

Adresa: Loc. Poienarii Burchii, Str G-Ral Alexandru Angelescu, Nr. 298, Jud. Prahova, T9 Cc182, A183, Vh184

Nr. Crt	Nr cadastral Nr. topografic	Suprafaţa* (mp)	Observaţii / Referinţe
A1	20530	Din acte: 869 Masurata: 871	Sector cadastral:32 Teren imprejmuit;

Construcţii

Crt	Nr cadastral Nr. topografic	Adresa	Observaţii / Referinţe
A1.1	20530-C1	Loc. Poienarii Burchii, Str G-Ral Alexandru Angelescu, Nr. 298, Jud. Prahova, T9 Cc182, A183, Vh184	Nr. niveluri:1; S. construita la sol:73 mp; S. construita desfasurata:73 mp; Locuinta P (3 camere+dependinte), Sc=73mp, Scdesf.=73mp, an constr. 2010, fundatii:beton, pereti:lemn, acoperis:tabla, instalatii:electrice

B. Partea II. Proprietari şi acte

Inscrieri privitoare la dreptul de proprietate şi alte drepturi reale		Referinţe
25469 / 29/05/2009		
Act Notarial nr. 1764, din 28/05/2009 emis de NP BUDECI MARIANA;		
B2	Intabulare, drept de PROPRIETATE, dobandit prin Conventie, cota actuala 1/1, cota initiala 1/1	A1
	1) **IVANOV DOINA**, Lipsă CNP.	
150149 / 17/12/2019		
Act Administrativ nr. 46, din 12/10/2009 emis de PRIMARIA COMUNEI POIENARII BURCHII (act administrativ nr 6361 din 24.09.2010, emis de PRIMARIA COMUNEI POIENARII BURCHII;act administrativ nr 9929 din 18.06.1987, emis de PRIMARIA SECTOR 6 BUCURESTI;act administrativ nr 109627 din 29.11.2017, emis de O.C.P.I.PRAHOVA;act administrativ nr 13232 din 27.11.2019, emis de PRIMARIA COMUNEI POIENARII BURCHII; act administrativ nr 13249 din 27.11.2019, emis de PRIMARIA COMUNEI POIENARII BURCHII);		
B5	Intabulare, drept de PROPRIETATE, dobandit prin Construire, cota actuala 1/1, cota initiala 1/1	A1.1
	1) **IVANOV DOINA**	

C. Partea III. SARCINI .

Inscrieri privind dezmembramintele dreptului de proprietate, drepturi reale de garanţie şi sarcini	Referinţe
NU SUNT	

Anexa Nr. 1 La Partea I

Teren

Nr cadastral	Suprafaţa (mp)*	Observaţii / Referinţe
20530	Din acte: 869 Masurata: 871	

* Suprafaţa este determinată in planul de proiecţie Stereo 70.

DETALII LINIARE IMOBIL

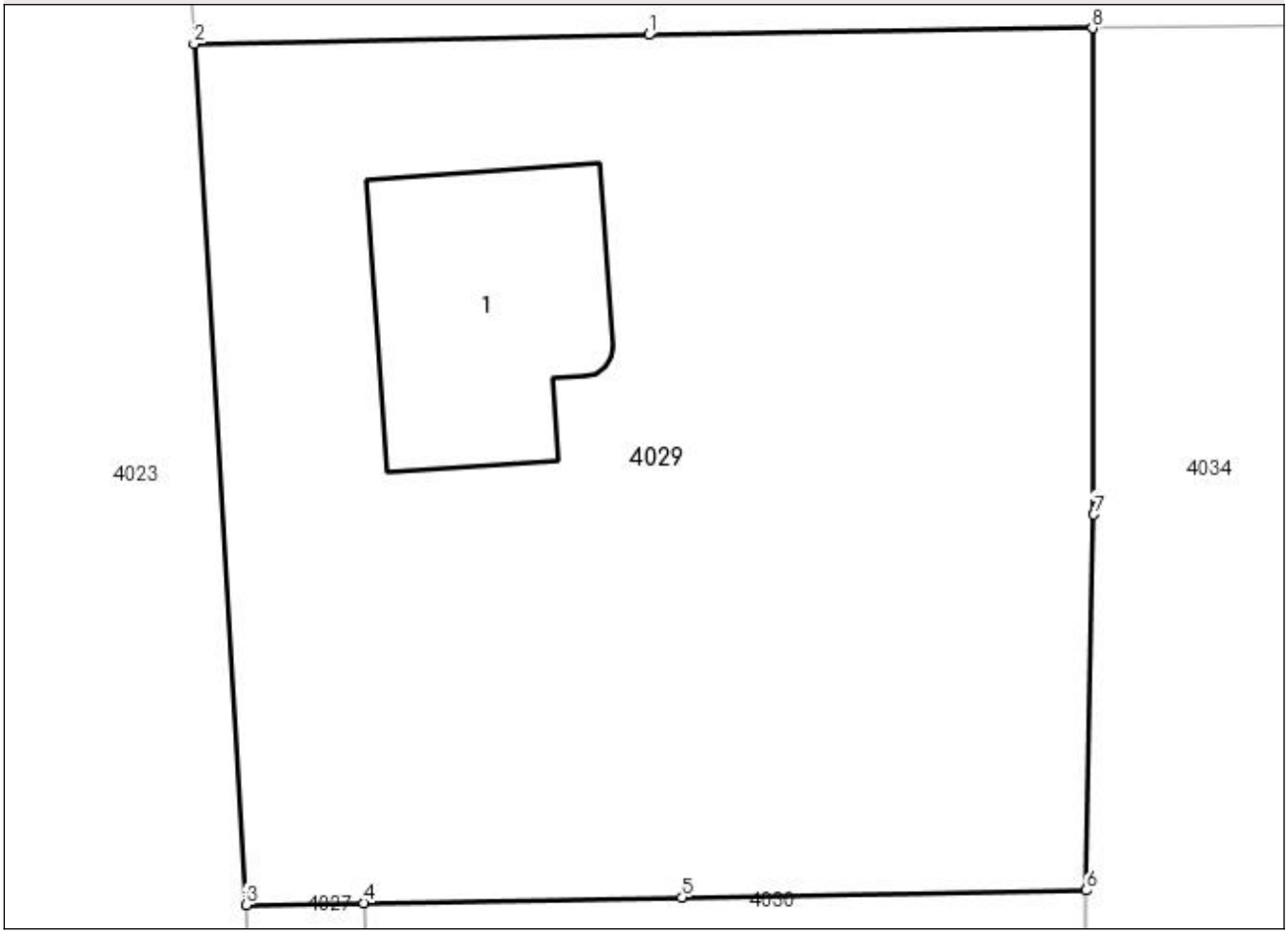

Date referitoare la teren

Crt	Categorie folosinţă	Intra vilan	Suprafaţa (mp)	Tarla	Parcelă	Nr. topo	Observaţii / Referinţe
1	curti constructii	DA	445	2	Cc 182	-	
2	arabil	DA	426	2	A183	-	

Date referitoare la construcţii

Crt	Număr	Destinaţie construcţie	Supraf. (mp)	Situaţie juridică	Observaţii / Referinţe
A1.1	20530-C1	constructii de locuinte	73	Cu acte	Nr. niveluri:1; S. construita la sol:73 mp; S. construita desfasurata:73 mp; Locuinta P (3 camere+dependinte), Sc=73mp, Scdesf. =73mp, an constr. 2010, fundatii:beton, pereti: lemn, acoperis:tabla, instalatii:electrice

Lungime Segmente
1) Valorile lungimilor segmentelor sunt obţinute din proiecţie în plan.

Punct început	X / Y	Punct sfârşit	X / Y	Lungime segment (** (m)
1	578.856,229 362.704,97	2	578.840,748 362.704,665	15.484

Punct început	X / Y	Punct sfârşit	X / Y	Lungime segment (** (m)
2	578.840,748 362.704,665	3	578.842,518 362.675,369	29.349
3	578.842,518 362.675,369	4	578.846,518 362.675,438	4.001
4	578.846,518 362.675,438	5	578.857,358 362.675,622	10.842
5	578.857,358 362.675,622	6	578.871,124 362.675,856	13.768
6	578.871,124 362.675,856	7	578.871,386 362.688,649	12.796
7	578.871,386 362.688,649	8	578.871,339 362.705,196	16.547
8	578.871,339 362.705,196	1	578.856,229 362.704,97	15.112

**** Lungimile segmentelor sunt determinate în planul de proiecţie Stereo 70 şi sunt rotunjite la 1 milimetru.**
***** Distanţa dintre puncte este formată din segmente cumulate ce sunt mai mici decât valoarea 1 milimetru.**

DATE DESPRE IMOBILUL NR. 4030

Oficiul de Cadastru şi Publicitate Imobiliară PRAHOVA
Biroul de Cadastru şi Publicitate Imobiliară Ploieşti

A. Partea I. Descrierea imobilului

Nr. CF vechi:1483
Nr. cadastral vechi:10325

TEREN Intravilan

Adresa: Loc. Poienarii Burchii, Jud. Prahova

Nr. Crt	Nr cadastral Nr. topografic	Suprafaţa* (mp)	Observaţii / Referinţe
A1	20434	Din acte: 869 Masurata: 874	Sector cadastral:32 Teren imprejmuit;

B. Partea II. Proprietari şi acte

Inscrieri privitoare la dreptul de proprietate şi alte drepturi reale		Referinţe
46185 / 08/08/2012		
Act Notarial nr. 458, din 03/08/2012 emis de NP DINU CAMELIA ELENA;		
B3	Intabulare, drept de PROPRIETATEcumparare ca bun comun, dobandit prin Conventie, cota actuala 1/1, cota initiala 1/1	A1
	1) **CHITU ELENA** 2) **CHITU MARIUS-VALENTIN**	
109988 / 04/12/2017		
Act Administrativ nr. 90464, din 04/10/2017 emis de OCPI PRAHOVA;		
B4	se noteaza repozitionarea imobilului conform documentatiei tehnice avizate	A1

C. Partea III. SARCINI .

Inscrieri privind dezmembramintele dreptului de proprietate, drepturi reale de garanţie şi sarcini	Referinţe
NU SUNT	

Anexa Nr. 1 La Partea I

Teren

Nr cadastral	Suprafaţa (mp)*	Observaţii / Referinţe
20434	Din acte: 869 Masurata: 874	

* Suprafaţa este determinată in planul de proiecţie Stereo 70.

DETALII LINIARE IMOBIL

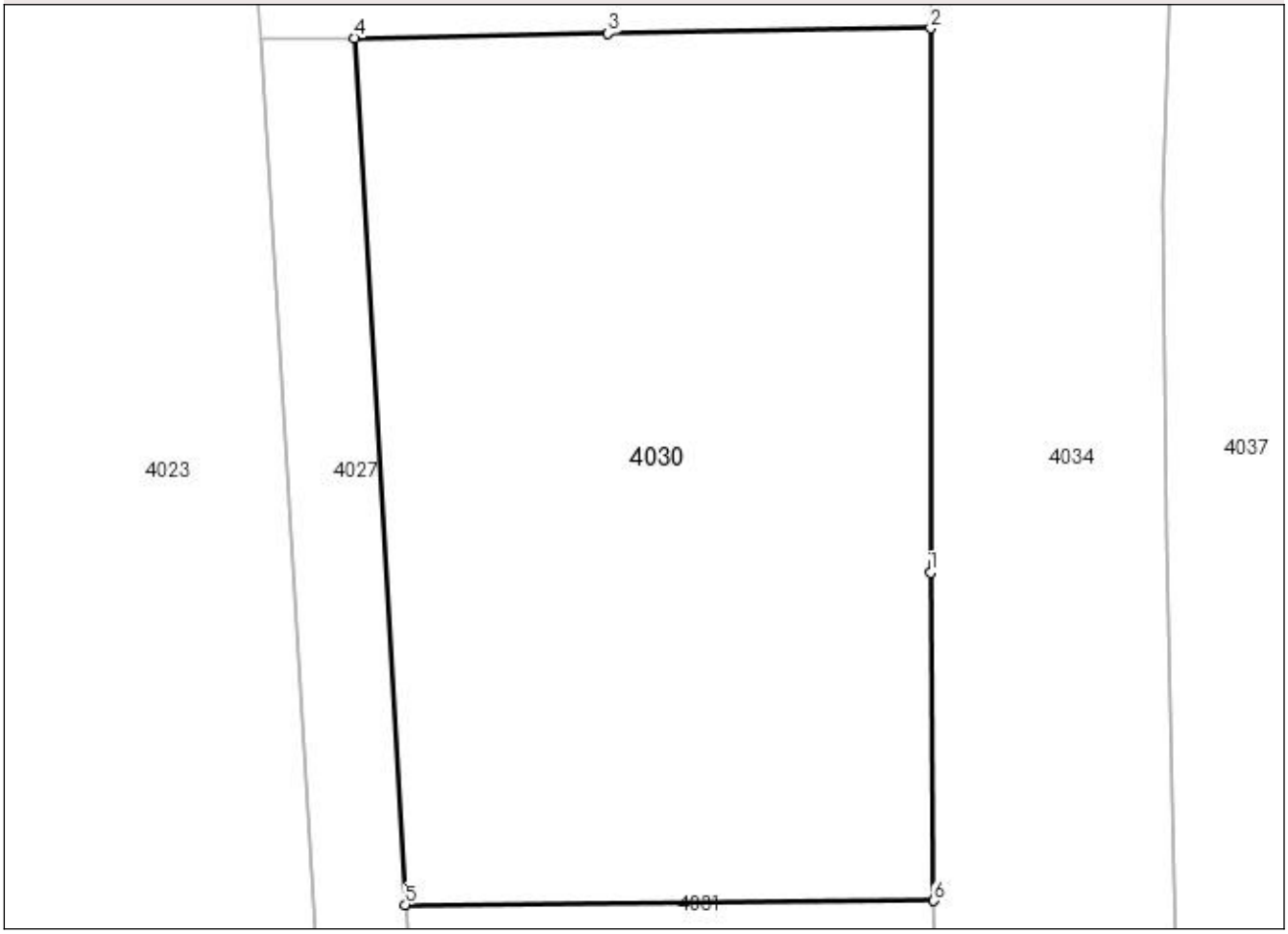

Date referitoare la teren

Crt	Categorie folosinţă	Intra vilan	Suprafaţa (mp)	Tarla	Parcelă	Nr. topo	Observaţii / Referinţe
1	arabil	DA	874	2	A 182;184	-	

Lungime Segmente
1) Valorile lungimilor segmentelor sunt obţinute din proiecţie în plan.

Punct început	X / Y	Punct sfârşit	X / Y	Lungime segment (** (m)
1	578.871,113 362.652,63	2	578.871,124 362.675,856	23.226
2	578.871,124 362.675,856	3	578.857,358 362.675,622	13.768
3	578.857,358 362.675,622	4	578.846,518 362.675,438	10.842
4	578.846,518 362.675,438	5	578.848,695 362.638,461	37.041
5	578.848,695 362.638,461	6	578.871,264 362.638,638	22.57

Punct început	X / Y	Punct sfârşit	X / Y	Lungime segment (** (m)
6	578.871,264 362.638,638	1	578.871,113 362.652,63	13.993

** Lungimile segmentelor sunt determinate în planul de proiecţie Stereo 70 şi sunt rotunjite la 1 milimetru.
*** Distanţa dintre puncte este formată din segmente cumulate ce sunt mai mici decât valoarea 1 milimetru.

DATE DESPRE IMOBILUL NR. 4031

Oficiul de Cadastru şi Publicitate Imobiliară PRAHOVA
Biroul de Cadastru şi Publicitate Imobiliară Ploieşti

A. Partea I. Descrierea imobilului

TEREN Intravilan

Adresa: Loc. Poienarii Burchii, Jud. Prahova, T2 Cc182 V184

Nr. Crt	Nr cadastral Nr. topografic	Suprafaţa* (mp)	Observaţii / Referinţe
A1	21543	Din acte: 1.079 Masurata: 1.097	Sector cadastral:32 Teren imprejmuit;

Construcţii

Crt	Nr cadastral Nr. topografic	Adresa	Observaţii / Referinţe
A1.1	21543-C1	Loc. Poienarii Burchii, Jud. Prahova, T2 Cc182 V184	Nr. niveluri:1; S. construita la sol:122 mp; fundatie beton ;pereti caramida ;invelitoare tabla
A1.2	21543-C2	Loc. Poienarii Burchii, Jud. Prahova, T2 Cc182 V184	Nr. niveluri:1; S. construita la sol:17 mp; fundatie --- ; pereti PFL ;invelitoare tabla

B. Partea II. Proprietari şi acte

Inscrieri privitoare la dreptul de proprietate şi alte drepturi reale		Referinţe
89081 / 23/12/2013		
Hotarare Judecatoreasca nr. 7037, din 07/09/2007 emis de JUDECATORIA PLOIESTI (act notarial nr. 75/18-10-2012 emis de NP DINU VLAD ALEXANDRU ;act administrativ nr.11/06.01.2014 emis de PRIMARIA POIENARII BURCHII;incheiere FN/18.01.2013 emisa de JUDECATORIA PLOIESTI;act administrativ nr.11/06.01.2014 emisa de PRIMARIA POIENARII BURCHII);		
B1	Intabulare, drept de PROPRIETATE, dobandit prin Hotarare Judecatoreasca, cota actuala 3/4, cota initiala 1/1	A1
	1) **NEDELCU ANA** 2) **CHITU ELENA**	
B3	Intabulare, drept de PROPRIETATE, dobandit prin Succesiune, cota actuala 3/16, cota initiala 3/16	A1.1, A1.2
	1) **NEDELCU ANA**	
B4	Intabulare, drept de PROPRIETATE, dobandit prin Succesiune, cota actuala 3/16, cota initiala 3/16	A1.1, A1.2
	1) **CHITU ELENA**	
33296 / 05/05/2014		
Act Notarial nr. 144, din 25/04/2014 emis de NP DINU VLAD ALEXANDRU;		
B5	Intabulare, drept de PROPRIETATEdonatie, dobandit prin Conventie, cota actuala 1/4, cota initiala 2/8	A1
	1) **CHITU ELENA**	
B6	Intabulare, drept de PROPRIETATEdonatie, dobandit prin Conventie, cota actuala 10/16, cota initiala 5/8	A1.1, A1.2
	1) **CHITU ELENA**	

C. Partea III. SARCINI

Inscrieri privind dezmembramintele dreptului de proprietate, drepturi reale de garanţie şi sarcini		Referinţe
33296 / 05/05/2014		
Act Notarial nr. 144, din 25/04/2014 emis de NP DINU VLAD ALEXANDRU;		
C1	Intabulare, drept de HABITATIEviagera asupra cotei indivize de 5/8	A1.1
	1) **GHEORGHE VIORICA**	
C2	Intabulare, drept de IPOTECA LEGALA, Valoare:0 reprezentand contravaloarea intretinerii	A1, A1.1, A1.2
	1) **GHEORGHE VIORICA**	

Anexa Nr. 1 La Partea I

Teren

Nr cadastral	Suprafaţa (mp)*	Observaţii / Referinţe
21543	Din acte: 1.079 Masurata: 1.097	

* Suprafaţa este determinată in planul de proiecţie Stereo 70.

DETALII LINIARE IMOBIL



Date referitoare la teren

Crt	Categorie folosinţă	Intra vilan	Suprafaţa (mp)	Tarla	Parcelă	Nr. topo	Observaţii / Referinţe
1	curti constructii	DA	881	2	182	-	
2	vie	DA	216	2	184	-	

Date referitoare la construcţii

Crt	Număr	Destinaţie construcţie	Supraf. (mp)	Situaţie juridică	Observaţii / Referinţe
A1.1	21543-C1	constructii de locuinte	122	Cu acte	Nr. niveluri:1; S. construita la sol:122 mp; fundatie beton ;pereti caramida ;invelitoare tabla
A1.2	21543-C2	constructii anexa	17	Cu acte	Nr. niveluri:1; S. construita la sol:17 mp; fundatie --- ;pereti PFL ;invelitoare tabla

Lungime Segmente

1) Valorile lungimilor segmentelor sunt obţinute din proiecţie în plan.

Punct început	X / Y	Punct sfârşit	X / Y	Lungime segment (** (m)
1	578.853,989 362.614,689	2	578.857,089 362.603,027	12.067

Punct început	X / Y	Punct sfârşit	X / Y	Lungime segment (** (m)
2	578.857,089 362.603,027	3	578.858,049 362.574,714	28.329
3	578.858,049 362.574,714	4	578.864,289 362.575,822	6.338
4	578.864,289 362.575,822	5	578.872,675 362.577,311	8.517
5	578.872,675 362.577,311	6	578.872,777 362.595,112	17.801
6	578.872,777 362.595,112	7	578.872,594 362.607,586	12.475
7	578.872,594 362.607,586	8	578.872,342 362.609,665	2.094
8	578.872,342 362.609,665	9	578.872,05 362.614,806	5.149
9	578.872,05 362.614,806	10	578.871,397 362.626,279	11.492
10	578.871,397 362.626,279	11	578.871,315 362.633,844	7.565
11	578.871,315 362.633,844	12	578.871,264 362.638,638	4.794
12	578.871,264 362.638,638	13	578.848,695 362.638,461	22.57
13	578.848,695 362.638,461	14	578.849,416 362.631,891	6.609
14	578.849,416 362.631,891	1	578.853,989 362.614,689	17.799

** Lungimile segmentelor sunt determinate în planul de proiecţie Stereo 70 şi sunt rotunjite la 1 milimetru.
*** Distanţa dintre puncte este formată din segmente cumulate ce sunt mai mici decât valoarea 1 milimetru.

DATE DESPRE IMOBILUL NR. 4032

Oficiul de Cadastru şi Publicitate Imobiliară PRAHOVA
Biroul de Cadastru şi Publicitate Imobiliară Ploiești

A. Partea I. Descrierea imobilului

TEREN Intravilan

Adresa: Loc. Poienarii Burchii, Jud. Prahova

Nr. Crt	Nr cadastral Nr. topografic	Suprafaţa* (mp)	Observaţii / Referinţe
A1		1.537	Sector cadastral:32 Teren neimprejmuit;

B. Partea II. Proprietari şi acte

Inscrieri privitoare la dreptul de proprietate şi alte drepturi reale		Referinţe
/		
Act Administrativ nr. 114420, din 12/06/2003 emis de CJSDAPT PRAHOVA;		
B1	Intabulare, drept de PROPRIETATE, dobandit prin Reconstituire, cota actuala 1/1, cota initiala 1/1	A1
	1) **IANCU NICOLAE**, Lipsă CNP.	

C. Partea III. SARCINI .

Inscrieri privind dezmembramintele dreptului de proprietate, drepturi reale de garanţie şi sarcini	Referinţe
NU SUNT	

Anexa Nr. 1 La Partea I

Teren

Nr cadastral	Suprafaţa (mp)*	Observaţii / Referinţe
	1.537	

* Suprafaţa este determinată in planul de proiecţie Stereo 70.

DETALII LINIARE IMOBIL



Date referitoare la teren

Crt	Categorie folosinţă	Intra vilan	Suprafaţa (mp)	Tarla	Parcelă	Nr. topo	Observaţii / Referinţe
1	arabil	DA	1.537	5	16/22	-	

Lungime Segmente
1) Valorile lungimilor segmentelor sunt obţinute din proiecţie în plan.

Punct început	X / Y	Punct sfârşit	X / Y	Lungime segment (** (m)
1	578.855,265 362.793,268	2	578.856,229 362.704,97	88.303
2	578.856,229 362.704,97	3	578.871,339 362.705,196	15.112
3	578.871,339 362.705,196	4	578.872,196 362.705,209	0.857
4	578.872,196 362.705,209	5	578.874,176 362.792,73	87.543
5	578.874,176 362.792,73	6	578.870,85 362.793,173	3.355

Punct început	X / Y	Punct sfârşit	X / Y	Lungime segment (** (m)
6	578.870,85 362.793,173	7	578.870,3 362.793,246	0.555
7	578.870,3 362.793,246	8	578.856,837 362.793,265	13.463
8	578.856,837 362.793,265	9	578.855,508 362.793,267	1.329
9	578.855,508 362.793,267	1	578.855,265 362.793,268	0.243

** Lungimile segmentelor sunt determinate în planul de proiecţie Stereo 70 şi sunt rotunjite la 1 milimetru.
*** Distanţa dintre puncte este formată din segmente cumulate ce sunt mai mici decât valoarea 1 milimetru.

DATE DESPRE IMOBILUL NR. 4033

Oficiul de Cadastru şi Publicitate Imobiliară PRAHOVA
Biroul de Cadastru şi Publicitate Imobiliară Ploieşti

A. Partea I. Descrierea imobilului

Nr. CF vechi:2085
Nr. cadastral vechi:10657

TEREN Extravilan

Adresa: Jud. Prahova

Nr. Crt	Nr cadastral Nr. topografic	Suprafaţa* (mp)	Observaţii / Referinţe
A1	20776	2.500	Sector cadastral:32 Teren neimprejmuit;

B. Partea II. Proprietari şi acte

Inscrieri privitoare la dreptul de proprietate şi alte drepturi reale		Referinţe
36440 / 12/04/2016		
Act Notarial nr. 366, din 08/04/2016 emis de NP FILIPESCU ELENA GABRIELA;		
B2	Intabulare, drept de PROPRIETATEdonatie, dobandit prin Conventie, cota actuala 1/2, cota initiala 1/2	A1
	1) **BORCEA CONSTANTIN-DAN**	
B3	Intabulare, drept de PROPRIETATEdonatie, dobandit prin Conventie, cota actuala 1/2, cota initiala 1/2	A1
	1) **BORCEA ANDREEA**	
103040 / 04/11/2016		
Act Administrativ nr. 6489, din 12/10/2016 emis de OCPI PRAHOVA;		
B4	se noteaza repozitionarea imobilului conform documentatiei tehnice avizate	A1

C. Partea III. SARCINI .

Inscrieri privind dezmembramintele dreptului de proprietate, drepturi reale de garanţie şi sarcini	Referinţe
NU SUNT	

Anexa Nr. 1 La Partea I

Teren

Nr cadastral	Suprafaţa (mp)*	Observaţii / Referinţe
20776	2.500	

* Suprafaţa este determinată in planul de proiecţie Stereo 70.

DETALII LINIARE IMOBIL

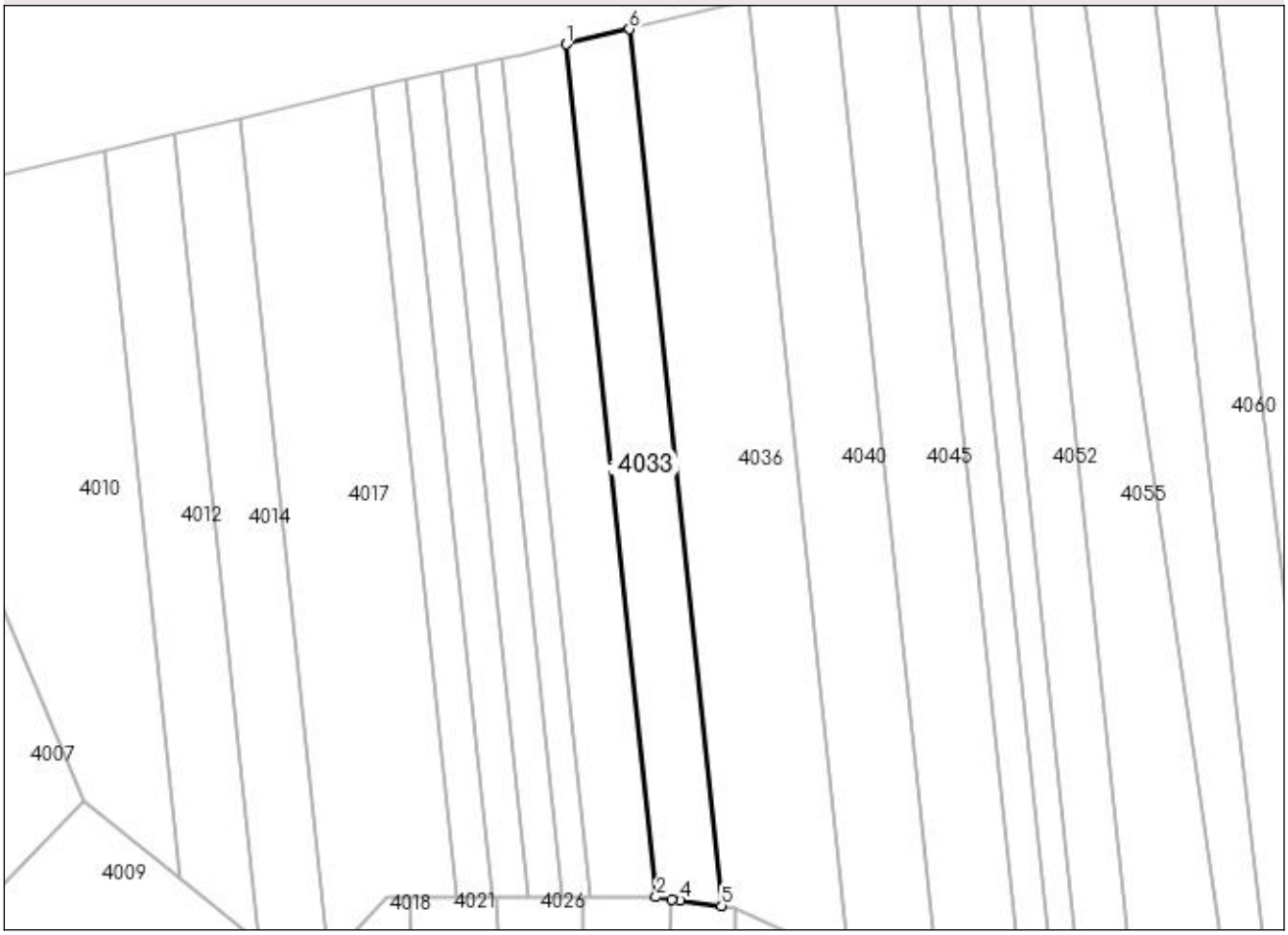

Date referitoare la teren

Crt	Categorie folosinţă	Intra vilan	Suprafaţa (mp)	Tarla	Parcelă	Nr. topo	Observaţii / Referinţe
1	arabil	NU	2.500	5	A 16/25	-	

Lungime Segmente

1) Valorile lungimilor segmentelor sunt obţinute din proiecţie în plan.

Punct început	X / Y	Punct sfârşit	X / Y	Lungime segment (** (m)
1	578.851,89 362.973,405	2	578.870,85 362.793,173	181.227
2	578.870,85 362.793,173	3	578.874,176 362.792,73	3.355
3	578.874,176 362.792,73	4	578.875,986 362.792,49	1.826
4	578.875,986 362.792,49	5	578.884,723 362.791,327	8.814
5	578.884,723 362.791,327	6	578.865,231 362.976,621	186.316

Punct început	X / Y	Punct sfârşit	X / Y	Lungime segment (** (m)
6	578.865,231 362.976,621	1	578.851,89 362.973,405	13.723

** Lungimile segmentelor sunt determinate în planul de proiecţie Stereo 70 şi sunt rotunjite la 1 milimetru.
*** Distanţa dintre puncte este formată din segmente cumulate ce sunt mai mici decât valoarea 1 milimetru.

DATE DESPRE IMOBILUL NR. 4034

Oficiul de Cadastru şi Publicitate Imobiliară PRAHOVA
Biroul de Cadastru şi Publicitate Imobiliară Ploieşti

A. Partea I. Descrierea imobilului

TEREN Intravilan

Adresa: Loc. Poienarii Burchii, Nr. 104, Jud. Prahova

Nr. Crt	Nr cadastral Nr. topografic	Suprafaţa* (mp)	Observaţii / Referinţe
A1	22263	Din acte: 1.312 Masurata: 1.336	Sector cadastral:32 Teren imprejmuit;

Construcţii

Crt	Nr cadastral Nr. topografic	Adresa	Observaţii / Referinţe
A1.1	22263-C1	Loc. Poienarii Burchii, Nr. 104, Jud. Prahova	Nr. niveluri:1; S. construita la sol:72 mp; S. construita desfasurata:72 mp;
A1.2	22263-C2	Loc. Poienarii Burchii, Nr. 104, Jud. Prahova	Nr. niveluri:1; S. construita la sol:21 mp; S. construita desfasurata:21 mp;

B. Partea II. Proprietari şi acte

Inscrieri privitoare la dreptul de proprietate şi alte drepturi reale		Referinţe
63605 / 19/06/2019		
Act Notarial nr. 2925, din 18/06/2019 emis de NP Tudose Maria;		
B3	Intabulare, drept de PROPRIETATEdonatie, dobandit prin Conventie, cota actuala 1/1, cota initiala 1/1	A1
	1) **OPREA ELENA**	
B4	Intabulare, drept de PROPRIETATEdonatie, dobandit prin Conventie, cota actuala 1/1, cota initiala 1/1	A1.1, A1.2
	1) **OPREA ELENA**	

C. Partea III. SARCINI

Inscrieri privind dezmembramintele dreptului de proprietate, drepturi reale de garanţie şi sarcini		Referinţe
63605 / 19/06/2019		
Act Notarial nr. 2925, din 18/06/2019 emis de NP Tudose Maria;		
C1	Intabulare, drept de UZUFRUCTviager	A1, A1.1, A1.2
	1) **DUTA MARIA**	
C2	Intabulare, drept de IPOTECA LEGALA, Valoare:0 (reprezentand contravaloare interinere)	A1, A1.1, A1.2
	1) **DUTA MARIA**	

Anexa Nr. 1 La Partea I

Teren

Nr cadastral	Suprafaţa (mp)*	Observaţii / Referinţe
22263	Din acte: 1.312 Masurata: 1.336	

* Suprafaţa este determinată in planul de proiecţie Stereo 70.

DETALII LINIARE IMOBIL



Date referitoare la teren

Crt	Categorie folosinţă	Intra vilan	Suprafaţa (mp)	Tarla	Parcelă	Nr. topo	Observaţii / Referinţe
1	curti constructii	DA	444	2	187	-	
2	arabil	DA	169	2	185	-	
3	vie	DA	723	2	186	-	

Date referitoare la construcţii

Crt	Număr	Destinaţie construcţie	Supraf. (mp)	Situaţie juridică	Observaţii / Referinţe
A1.1	22263-C1	constructii de locuinte	72	Cu acte	Nr. niveluri:1; S. construita la sol:72 mp; S. construita desfasurata:72 mp;
A1.2	22263-C2	constructii anexa	21	Cu acte	Nr. niveluri:1; S. construita la sol:21 mp; S. construita desfasurata:21 mp;

Lungime Segmente

1) Valorile lungimilor segmentelor sunt obţinute din proiecţie în plan.

Punct început	X / Y	Punct sfârşit	X / Y	Lungime segment (** (m)
1	578.881,642 362.634,816	2	578.881,197 362.654,281	19.47

Punct început	X / Y	Punct sfârşit	X / Y	Lungime segment (** (m)
2	578.881,197 362.654,281	3	578.881,014 362.668,487	14.207

Punct început	X / Y	Punct sfârşit	X / Y	Lungime segment (** (m)
3	578.881,014 362.668,487	4	578.881,747 362.690,312	21.837
5	578.881,77 362.705,315	6	578.872,196 362.705,209	9.575
7	578.871,339 362.705,196	8	578.871,386 362.688,649	16.547
9	578.871,124 362.675,856	10	578.871,113 362.652,63	23.226
11	578.871,264 362.638,638	12	578.871,315 362.633,844	4.794
13	578.871,397 362.626,279	14	578.872,05 362.614,806	11.492
15	578.872,342 362.609,665	16	578.872,594 362.607,586	2.094
17	578.872,777 362.595,112	18	578.872,675 362.577,311	17.801
19	578.877,865 362.578,124	20	578.885,385 362.579,301	7.612
21	578.884,98 362.583,035	22	578.883,6 362.600,521	17.54
23	578.882,941 362.606,315	24	578.882,365 362.614,666	8.371
25	578.881,904 362.623,81	1	578.881,642 362.634,816	11.009

Punct început	X / Y	Punct sfârşit	X / Y	Lungime segment (** (m)
4	578.881,747 362.690,312	5	578.881,77 362.705,315	15.003
6	578.872,196 362.705,209	7	578.871,339 362.705,196	0.857
8	578.871,386 362.688,649	9	578.871,124 362.675,856	12.796
10	578.871,113 362.652,63	11	578.871,264 362.638,638	13.993
12	578.871,315 362.633,844	13	578.871,397 362.626,279	7.565
14	578.872,05 362.614,806	15	578.872,342 362.609,665	5.149
16	578.872,594 362.607,586	17	578.872,777 362.595,112	12.475
18	578.872,675 362.577,311	19	578.877,865 362.578,124	5.253
20	578.885,385 362.579,301	21	578.884,98 362.583,035	3.756
22	578.883,6 362.600,521	23	578.882,941 362.606,315	5.831
24	578.882,365 362.614,666	25	578.881,904 362.623,81	9.156

**** Lungimile segmentelor sunt determinate în planul de proiecţie Stereo 70 şi sunt rotunjite la 1 milimetru.**
***** Distanţa dintre puncte este formată din segmente cumulate ce sunt mai mici decât valoarea 1 milimetru.**

DATE DESPRE IMOBILUL NR. 4035

Oficiul de Cadastru şi Publicitate Imobiliară PRAHOVA
Biroul de Cadastru şi Publicitate Imobiliară Ploiești

A. Partea I. Descrierea imobilului

TEREN Intravilan

Adresa: Loc. Poienarii Burchii, Jud. Prahova

Nr. Crt	Nr cadastral Nr. topografic	Suprafaţa* (mp)	Observaţii / Referinţe
A1		Din acte: 1.322 Masurata: 1.226	Sector cadastral:32 Teren neimprejmuit;

B. Partea II. Proprietari şi acte

Inscrieri privitoare la dreptul de proprietate şi alte drepturi reale		Referinţe
/		
Act Administrativ nr. 7, din 30/11/2002 emis de CJSDAPT PRAHOVA;		
B1	Intabulare, drept de PROPRIETATE, dobandit prin Reconstituire, cota actuala 1/1, cota initiala 1/1	A1
	1) **RADOI ANDREI MARIN**, Lipsă CNP.	

C. Partea III. SARCINI .

Inscrieri privind dezmembramintele dreptului de proprietate, drepturi reale de garanţie şi sarcini	Referinţe
NU SUNT	

Anexa Nr. 1 La Partea I

Teren

Nr cadastral	Suprafaţa (mp)*	Observaţii / Referinţe
	Din acte: 1.322 Masurata: 1.226	

* Suprafaţa este determinată in planul de proiecţie Stereo 70.

DETALII LINIARE IMOBIL

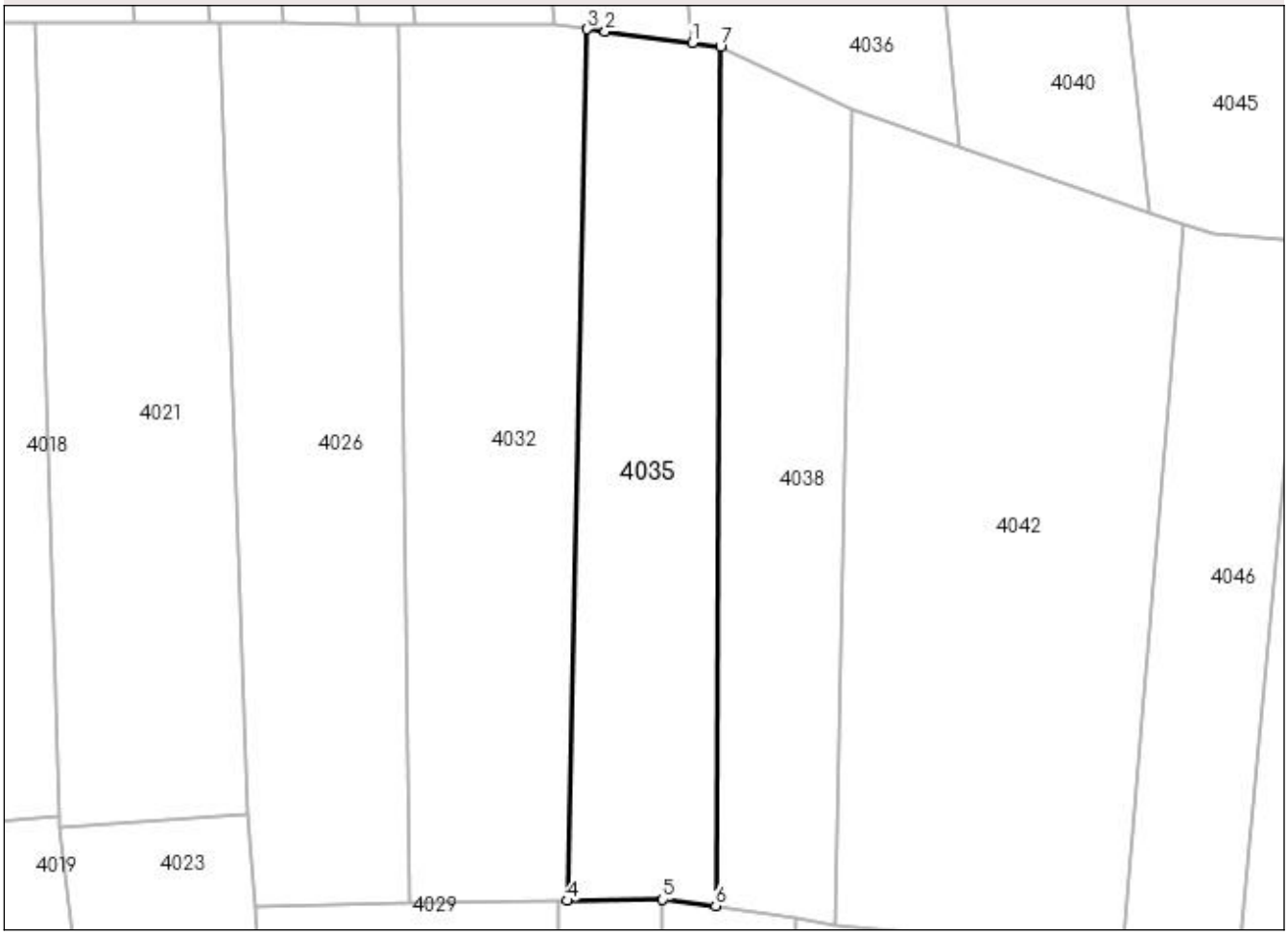

Date referitoare la teren

Crt	Categorie folosinţă	Intra vilan	Suprafaţa (mp)	Tarla	Parcelă	Nr. topo	Observaţii / Referinţe
1	arabil	DA	1.226	2	193,194	-	

Lungime Segmente
1) Valorile lungimilor segmentelor sunt obţinute din proiecţie în plan.

Punct început	X / Y	Punct sfârşit	X / Y	Lungime segment (** (m)
1	578.884,723 362.791,327	2	578.875,986 362.792,49	8.814
2	578.875,986 362.792,49	3	578.874,176 362.792,73	1.826
3	578.874,176 362.792,73	4	578.872,196 362.705,209	87.543
4	578.872,196 362.705,209	5	578.881,77 362.705,315	9.575
5	578.881,77 362.705,315	6	578.887,078 362.704,693	5.344

Punct început	X / Y	Punct sfârşit	X / Y	Lungime segment (** (m)
6	578.887,078 362.704,693	7	578.887,565 362.790,949	86.257
7	578.887,565 362.790,949	1	578.884,723 362.791,327	2.867

** Lungimile segmentelor sunt determinate în planul de proiecţie Stereo 70 şi sunt rotunjite la 1 milimetru.
*** Distanţa dintre puncte este formată din segmente cumulate ce sunt mai mici decât valoarea 1 milimetru.

DATE DESPRE IMOBILUL NR. 4036

Oficiul de Cadastru şi Publicitate Imobiliară PRAHOVA
Biroul de Cadastru şi Publicitate Imobiliară Ploieşti

A. Partea I. Descrierea imobilului

TEREN Extravilan

Adresa: Jud. Prahova

Nr. Crt	Nr cadastral Nr. topografic	Suprafaţa* (mp)	Observaţii / Referinţe
A1		5.000	Sector cadastral:32 Teren neimprejmuit;

B. Partea II. Proprietari şi acte

Inscrieri privitoare la dreptul de proprietate şi alte drepturi reale		Referinţe
/		
Act Administrativ nr. 200814, din 17/10/2007 emis de CJSDAPT PRAHOVA;		
B1	Intabulare, drept de PROPRIETATE, dobandit prin Reconstituire, cota actuala 1/1, cota initiala 1/1	A1
	1) **RADU RADA**, Lipsă CNP.	

C. Partea III. SARCINI .

Inscrieri privind dezmembramintele dreptului de proprietate, drepturi reale de garanţie şi sarcini	Referinţe
NU SUNT	

Anexa Nr. 1 La Partea I

Teren

Nr cadastral	Suprafaţa (mp)*	Observaţii / Referinţe
	5.000	

* Suprafaţa este determinată in planul de proiecţie Stereo 70.

DETALII LINIARE IMOBIL

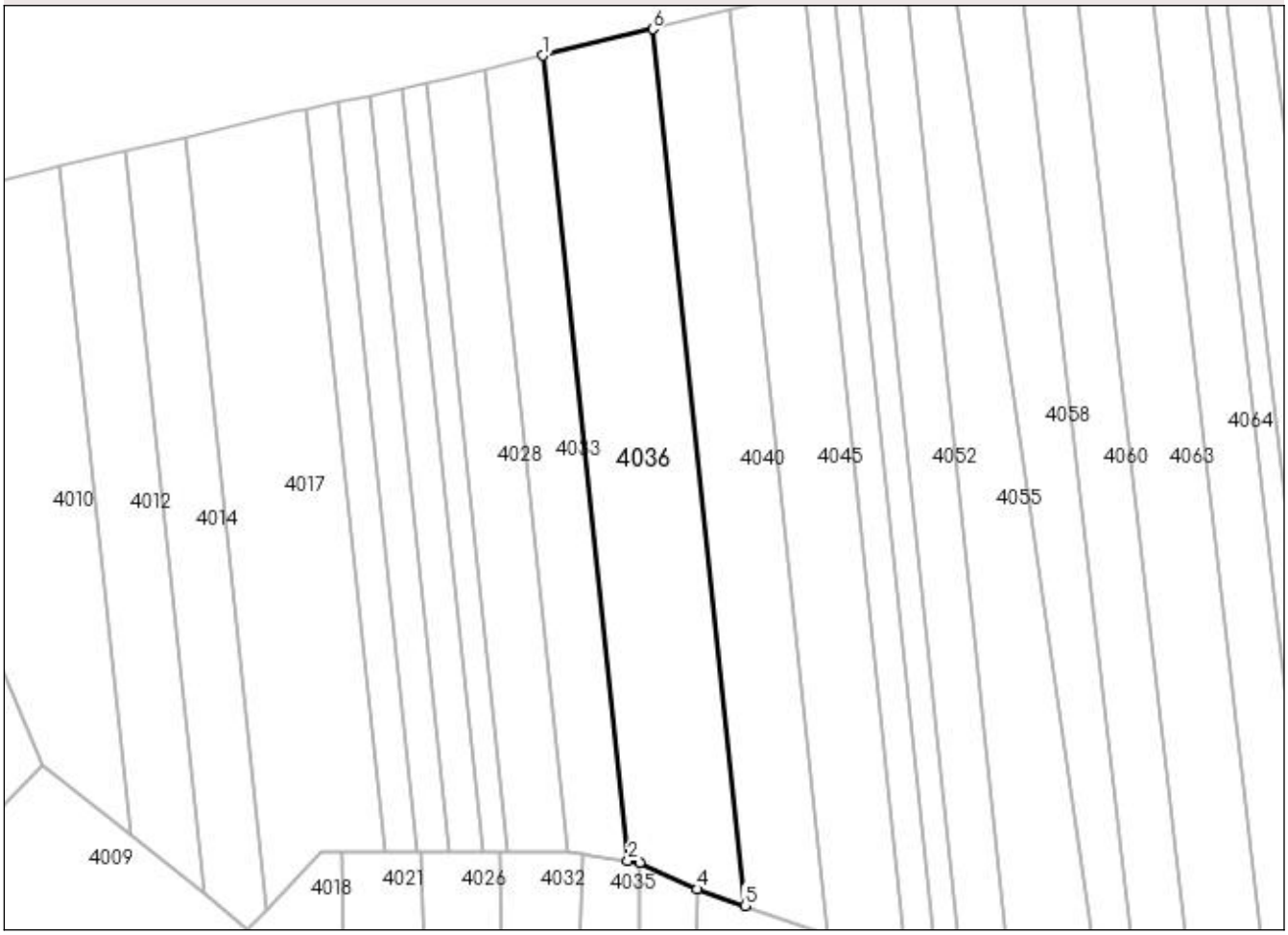

Date referitoare la teren

Crt	Categorie folosinţă	Intra vilan	Suprafaţa (mp)	Tarla	Parcelă	Nr. topo	Observaţii / Referinţe
1	arabil	NU	5.000	5	16/26	-	

Lungime Segmente

1) Valorile lungimilor segmentelor sunt obţinute din proiecţie în plan.

Punct început	X / Y	Punct sfârşit	X / Y	Lungime segment (** (m)
1	578.865,231 362.976,621	2	578.884,723 362.791,327	186.316
2	578.884,723 362.791,327	3	578.887,565 362.790,949	2.867
3	578.887,565 362.790,949	4	578.900,753 362.784,766	14.565
4	578.900,753 362.784,766	5	578.911,657 362.780,961	11.549
5	578.911,657 362.780,961	6	578.890,435 362.982,697	202.849

Punct început	X / Y	Punct sfârşit	X / Y	Lungime segment (** (m)
6	578.890,435 362.982,697	1	578.865,231 362.976,621	25.926

** Lungimile segmentelor sunt determinate în planul de proiecţie Stereo 70 şi sunt rotunjite la 1 milimetru.
*** Distanţa dintre puncte este formată din segmente cumulate ce sunt mai mici decât valoarea 1 milimetru.

DATE DESPRE IMOBILUL NR. 4037

Oficiul de Cadastru şi Publicitate Imobiliară PRAHOVA
Biroul de Cadastru şi Publicitate Imobiliară Ploieşti

A. Partea I. Descrierea imobilului

Nr. CF vechi:48
Nr. cadastral vechi:83

TEREN Intravilan

Adresa: Loc. Poienarii Burchii, Jud. Prahova

Nr. Crt	Nr cadastral Nr. topografic	Suprafaţa* (mp)	Observaţii / Referinţe
A1	21058	Din acte: 1.645 Masurata: 1.759	Sector cadastral:32 Teren imprejmuit;

Construcţii

Crt	Nr cadastral Nr. topografic	Adresa	Observaţii / Referinţe
A1.1	21058-C1	Loc. Poienarii Burchii, Jud. Prahova	Nr. niveluri:1; S. construita la sol:82 mp; C1-LOCUINTA cu Sc=82 mp
A1.2	21058-C2	Loc. Poienarii Burchii, Jud. Prahova	Nr. niveluri:1; S. construita la sol:55 mp; C2-ANEXA cu Sc=55mp

B. Partea II. Proprietari şi acte

Inscrieri privitoare la dreptul de proprietate şi alte drepturi reale		Referinţe
17362 / 03/04/2012		
Act Notarial nr. 590, din 02/04/2012 emis de NP ANGHENI ALEXANDRU MIHNEA;		
B2	Intabulare, drept de PROPRIETATEcumparare ca bun comun, dobandit prin Conventie, cota actuala 1/1, cota initiala 1/1	A1, A1.1, A1.2
	1) **BLAGA CONSTANTIN CLAUDIU** 2) **BLAGA MADALINA ILEANA**	

C. Partea III. SARCINI .

Inscrieri privind dezmembramintele dreptului de proprietate, drepturi reale de garanţie şi sarcini	Referinţe
NU SUNT	

Anexa Nr. 1 La Partea I

Teren

Nr cadastral	Suprafaţa (mp)*	Observaţii / Referinţe
21058	Din acte: 1.645 Masurata: 1.759	

* Suprafaţa este determinată in planul de proiecţie Stereo 70.

DETALII LINIARE IMOBIL



Date referitoare la teren

Crt	Categorie folosinţă	Intra vilan	Suprafaţa (mp)	Tarla	Parcelă	Nr. topo	Observaţii / Referinţe
1	curti constructii	DA	1.759	-	-	-	

Date referitoare la construcţii

Crt	Număr	Destinaţie construcţie	Supraf. (mp)	Situaţie juridică	Observaţii / Referinţe
A1.1	21058-C1	constructii de locuinte	Din acte: 0 Masurata: 82	Cu acte	Nr. niveluri:1; S. construita la sol:82 mp; C1-LOCUINTA cu Sc=82 mp
A1.2	21058-C2	constructii anexa	Din acte: 0 Masurata: 55	Cu acte	Nr. niveluri:1; S. construita la sol:55 mp; C2-ANEXA cu Sc=55mp

Lungime Segmente

1) Valorile lungimilor segmentelor sunt obţinute din proiecţie în plan.

Punct început	X / Y	Punct sfârşit	X / Y	Lungime segment (** (m)
1	578.881,642 362.634,816	2	578.881,904 362.623,81	11.009
2	578.881,904 362.623,81	3	578.882,365 362.614,666	9.156

Punct început	X / Y	Punct sfârşit	X / Y	Lungime segment (** (m)
3	578.882,365 362.614,666	4	578.882,941 362.606,315	8.371
4	578.882,941 362.606,315	5	578.883,6 362.600,521	5.831
5	578.883,6 362.600,521	6	578.884,98 362.583,035	17.54
6	578.884,98 362.583,035	7	578.885,385 362.579,301	3.756
7	578.885,385 362.579,301	8	578.899,78 362.581,911	14.63
8	578.899,78 362.581,911	9	578.896,866 362.610,405	28.643
9	578.896,866 362.610,405	10	578.896,061 362.634,993	24.601
10	578.896,061 362.634,993	11	578.895,99 362.637,166	2.174
11	578.895,99 362.637,166	12	578.895,342 362.656,942	19.787
12	578.895,342 362.656,942	13	578.895,427 362.670,665	13.723
13	578.895,427 362.670,665	14	578.895,131 362.703,447	32.783
14	578.895,131 362.703,447	15	578.887,078 362.704,693	8.149
15	578.887,078 362.704,693	16	578.881,77 362.705,315	5.344
16	578.881,77 362.705,315	17	578.881,747 362.690,312	15.003
17	578.881,747 362.690,312	18	578.881,014 362.668,487	21.837
18	578.881,014 362.668,487	19	578.881,197 362.654,281	14.207
19	578.881,197 362.654,281	1	578.881,642 362.634,816	19.47

**** Lungimile segmentelor sunt determinate în planul de proiecţie Stereo 70 şi sunt rotunjite la 1 milimetru.**
***** Distanţa dintre puncte este formată din segmente cumulate ce sunt mai mici decât valoarea 1 milimetru.**

DATE DESPRE IMOBILUL NR. 4038

Oficiul de Cadastru şi Publicitate Imobiliară PRAHOVA
Biroul de Cadastru şi Publicitate Imobiliară Ploieşti

A. Partea I. Descrierea imobilului

TEREN Intravilan

Adresa: Loc. Poienarii Burchii, Jud. Prahova

Nr. Crt	Nr cadastral Nr. topografic	Suprafaţa* (mp)	Observaţii / Referinţe
A1		Din acte: 1.164 Masurata: 1.064	Sector cadastral:32 Teren neimprejmuit;

B. Partea II. Proprietari şi acte

Inscrieri privitoare la dreptul de proprietate şi alte drepturi reale		Referinţe
/		
Act Administrativ nr. 109701, din 07/12/2002 emis de CJSDAPT PRAHOVA;		
B1	Intabulare, drept de PROPRIETATE, dobandit prin Reconstituire, cota actuala 1/1, cota initiala 1/1	A1
	1) **PREDA IOANA**, Lipsă CNP. 2) **GHEORGHE ELENA**, Lipsă CNP.	

C. Partea III. SARCINI .

Inscrieri privind dezmembramintele dreptului de proprietate, drepturi reale de garanţie şi sarcini	Referinţe
NU SUNT	

Anexa Nr. 1 La Partea I

Teren

Nr cadastral	Suprafaţa (mp)*	Observaţii / Referinţe
	Din acte: 1.164 Masurata: 1.064	

* Suprafaţa este determinată in planul de proiecţie Stereo 70.

DETALII LINIARE IMOBIL



Date referitoare la teren

Crt	Categorie folosinţă	Intra vilan	Suprafaţa (mp)	Tarla	Parcelă	Nr. topo	Observaţii / Referinţe
1	arabil	DA	1.064	2	195	-	

Lungime Segmente

1) Valorile lungimilor segmentelor sunt obţinute din proiecţie în plan.

Punct început	X / Y	Punct sfârşit	X / Y	Lungime segment (** (m)
1	578.900,753 362.784,766	2	578.887,565 362.790,949	14.565
2	578.887,565 362.790,949	3	578.887,078 362.704,693	86.257
3	578.887,078 362.704,693	4	578.895,131 362.703,447	8.149
4	578.895,131 362.703,447	5	578.899,086 362.702,78	4.011
5	578.899,086 362.702,78	1	578.900,753 362.784,766	82.003

** Lungimile segmentelor sunt determinate în planul de proiecţie Stereo 70 şi sunt rotunjite la 1 milimetru.
*** Distanţa dintre puncte este formată din segmente cumulate ce sunt mai mici decât valoarea 1 milimetru.

DATE DESPRE IMOBILUL NR. 4039

Oficiul de Cadastru şi Publicitate Imobiliară PRAHOVA
Biroul de Cadastru şi Publicitate Imobiliară Ploieşti

A. Partea I. Descrierea imobilului

TEREN Intravilan

Adresa: Loc. Poienarii Burchii, Nr. 290, Jud. Prahova

Nr. Crt	Nr cadastral Nr. topografic	Suprafaţa* (mp)	Observaţii / Referinţe
A1		Din acte: 1.220 Masurata: 1.313	Sector cadastral:32 Teren imprejmuit;

Construcţii

Crt	Nr cadastral Nr. topografic	Adresa	Observaţii / Referinţe
A1.1		Loc. Poienarii Burchii, Nr. 290, Jud. Prahova	Nr. niveluri:1; S. construita la sol:65 mp;
A1.2		Loc. Poienarii Burchii, Nr. 290, Jud. Prahova	Nr. niveluri:1; S. construita la sol:37 mp;

B. Partea II. Proprietari şi acte

Inscrieri privitoare la dreptul de proprietate şi alte drepturi reale		Referinţe
/		
Act Administrativ nr. 111639, din 18/12/2002 emis de CJSDAPT PRAHOVA;		
B1	Intabulare, drept de PROPRIETATE, dobandit prin Reconstituire, cota actuala 1/1, cota initiala 1/1	A1
	1) **IONIŢĂ ATANASE STELIAN**, Lipsă CNP.	
Act Administrativ nr. 2340, din 06/03/2023 emis de PRIMĂRIA COMUNEI POIENARII BURCHII;		
B2	Intabulare, drept de PROPRIETATE, dobandit prin Construire, cota actuala 1/1, cota initiala 1/1	A1.1, A1.2
	1) **IONIŢĂ ATANASE STELIAN**, Lipsă CNP.	

C. Partea III. SARCINI .

Inscrieri privind dezmembramintele dreptului de proprietate, drepturi reale de garanţie şi sarcini	Referinţe
NU SUNT	

Anexa Nr. 1 La Partea I

Teren

Nr cadastral	Suprafaţa (mp)*	Observaţii / Referinţe
	Din acte: 1.220 Masurata: 1.313	

* Suprafaţa este determinată in planul de proiecţie Stereo 70.

DETALII LINIARE IMOBIL



Date referitoare la teren

Crt	Categorie folosinţă	Intra vilan	Suprafaţa (mp)	Tarla	Parcelă	Nr. topo	Observaţii / Referinţe
1	curti constructii	DA	716	2	197	-	
2	arabil	DA	597	2	196/1,196/2	-	

Date referitoare la construcţii

Crt	Număr	Destinaţie construcţie	Supraf. (mp)	Situaţie juridică	Observaţii / Referinţe
A1.1		constructii de locuinte	65	Cu acte	Nr. niveluri:1; S. construita la sol:65 mp;
A1.2		constructii anexa	37	Cu acte	Nr. niveluri:1; S. construita la sol:37 mp;

Lungime Segmente
1) Valorile lungimilor segmentelor sunt obţinute din proiecţie în plan.

Punct început	X / Y	Punct sfârşit	X / Y	Lungime segment (**) (m)
1	578.903,167 362.702,287	2	578.899,086 362.702,78	4.111
2	578.899,086 362.702,78	3	578.895,131 362.703,447	4.011

Punct început	X / Y	Punct sfârşit	X / Y	Lungime segment (** (m)
3	578.895,131 362.703,447	4	578.895,427 362.670,665	32.783
4	578.895,427 362.670,665	5	578.895,342 362.656,942	13.723
5	578.895,342 362.656,942	6	578.895,99 362.637,166	19.787
6	578.895,99 362.637,166	7	578.896,061 362.634,993	2.174
7	578.896,061 362.634,993	8	578.896,866 362.610,405	24.601
8	578.896,866 362.610,405	9	578.899,78 362.581,911	28.643
9	578.899,78 362.581,911	10	578.913,902 362.584,565	14.369
10	578.913,902 362.584,565	11	578.913,27 362.589,131	4.61
11	578.913,27 362.589,131	12	578.911,299 362.603,581	14.584
12	578.911,299 362.603,581	13	578.907,68 362.632,276	28.922
13	578.907,68 362.632,276	14	578.907,139 362.638,216	5.965
14	578.907,139 362.638,216	15	578.905,744 362.653,534	15.381
15	578.905,744 362.653,534	16	578.903,958 362.669,934	16.497
16	578.903,958 362.669,934	17	578.903,771 362.672,844	2.916
17	578.903,771 362.672,844	18	578.903,699 362.681,988	9.144
18	578.903,699 362.681,988	1	578.903,167 362.702,287	20.306

**** Lungimile segmentelor sunt determinate în planul de proiecţie Stereo 70 şi sunt rotunjite la 1 milimetru.**
***** Distanţa dintre puncte este formată din segmente cumulate ce sunt mai mici decât valoarea 1 milimetru.**

DATE DESPRE IMOBILUL NR. 4040

Oficiul de Cadastru şi Publicitate Imobiliară PRAHOVA
Biroul de Cadastru şi Publicitate Imobiliară Ploieşti

A. Partea I. Descrierea imobilului

TEREN Extravilan

Adresa: Jud. Prahova

Nr. Crt	Nr cadastral Nr. topografic	Suprafaţa* (mp)	Observaţii / Referinţe
A1		3.800	Sector cadastral:32 Teren neimprejmuit;

B. Partea II. Proprietari şi acte

Inscrieri privitoare la dreptul de proprietate şi alte drepturi reale		Referinţe
/		
Act Administrativ nr. 113562, din 17/12/2002 emis de CJSDAPT PRAHOVA;		
B1	Intabulare, drept de PROPRIETATE, dobandit prin Reconstituire, cota actuala 1/1, cota initiala 1/1	A1
	1) **MIHAI NICOLAE**, Lipsă CNP.	

C. Partea III. SARCINI .

Inscrieri privind dezmembramintele dreptului de proprietate, drepturi reale de garanţie şi sarcini	Referinţe
NU SUNT	

Anexa Nr. 1 La Partea I

Teren

Nr cadastral	Suprafaţa (mp)*	Observaţii / Referinţe
	3.800	

* Suprafaţa este determinată in planul de proiecţie Stereo 70.

DETALII LINIARE IMOBIL



Date referitoare la teren

Crt	Categorie folosinţă	Intra vilan	Suprafaţa (mp)	Tarla	Parcelă	Nr. topo	Observaţii / Referinţe
1	arabil	NU	3.800	5	16/27	-	

Lungime Segmente
1) Valorile lungimilor segmentelor sunt obţinute din proiecţie în plan.

Punct început	X / Y	Punct sfârşit	X / Y	Lungime segment (** (m)
1	578.890,435 362.982,697	2	578.911,657 362.780,961	202.849
2	578.911,657 362.780,961	3	578.930,694 362.774,319	20.162
3	578.930,694 362.774,319	4	578.908,32 362.987,009	213.864
4	578.908,32 362.987,009	1	578.890,435 362.982,697	18.397

** Lungimile segmentelor sunt determinate în planul de proiecţie Stereo 70 şi sunt rotunjite la 1 milimetru.
*** Distanţa dintre puncte este formată din segmente cumulate ce sunt mai mici decât valoarea 1 milimetru.

DATE DESPRE IMOBILUL NR. 4041

Oficiul de Cadastru şi Publicitate Imobiliară PRAHOVA
Biroul de Cadastru şi Publicitate Imobiliară Ploieşti

A. Partea I. Descrierea imobilului

TEREN Intravilan

Adresa: Loc. Poienarii Burchii, Nr. 288, Jud. Prahova

Nr. Crt	Nr cadastral Nr. topografic	Suprafaţa* (mp)	Observaţii / Referinţe
A1		Din acte: 1.452 Masurata: 1.361	Sector cadastral:32 Teren imprejmuit;

Construcţii

Crt	Nr cadastral Nr. topografic	Adresa	Observaţii / Referinţe
A1.1		Loc. Poienarii Burchii, Nr. 288, Jud. Prahova	Nr. niveluri:1; S. construita la sol:43 mp;
A1.2		Loc. Poienarii Burchii, Nr. 288, Jud. Prahova	Nr. niveluri:1; S. construita la sol:68 mp;

B. Partea II. Proprietari şi acte

Inscrieri privitoare la dreptul de proprietate şi alte drepturi reale		Referinţe
/		
Act Administrativ nr. 114420, din 12/06/2003 emis de CJSDAPT PRAHOVA;		
B1	Intabulare, drept de PROPRIETATE, dobandit prin Reconstituire, cota actuala 1/1, cota initiala 1/1	A1
	1) **IANCU NICOLAE**, Lipsă CNP.	
Act Administrativ nr. 2340, din 06/03/2023 emis de PRIMĂRIA COMUNEI POIENARII BURCHII;		
B2	Intabulare, drept de PROPRIETATE, dobandit prin Construire, cota actuala 1/1, cota initiala 1/1	A1.1, A1.2
	1) **IANCU NICOLAE**, Lipsă CNP.	

C. Partea III. SARCINI .

Inscrieri privind dezmembramintele dreptului de proprietate, drepturi reale de garanţie şi sarcini	Referinţe
NU SUNT	

Anexa Nr. 1 La Partea I

Teren

Nr cadastral	Suprafaţa (mp)*	Observaţii / Referinţe
	Din acte: 1.452 Masurata: 1.361	

* Suprafaţa este determinată in planul de proiecţie Stereo 70.

DETALII LINIARE IMOBIL



Date referitoare la teren

Crt	Categorie folosinţă	Intra vilan	Suprafaţa (mp)	Tarla	Parcelă	Nr. topo	Observaţii / Referinţe
1	curti constructii	DA	642	2	198	-	
2	arabil	DA	719	2	198/4,198/5	-	

Date referitoare la construcţii

Crt	Număr	Destinaţie construcţie	Supraf. (mp)	Situaţie juridică	Observaţii / Referinţe
A1.1		constructii de locuinte	43	Cu acte	Nr. niveluri:1; S. construita la sol:43 mp;
A1.2		constructii anexa	68	Cu acte	Nr. niveluri:1; S. construita la sol:68 mp;

Lungime Segmente
1) Valorile lungimilor segmentelor sunt obţinute din proiecţie în plan.

Punct început	X / Y	Punct sfârşit	X / Y	Lungime segment (**) (m)
1	578.911,749 362.701,599	2	578.903,167 362.702,287	8.61
2	578.903,167 362.702,287	3	578.903,699 362.681,988	20.306

Punct început	X / Y	Punct sfârşit	X / Y	Lungime segment (** (m)
3	578.903,699 362.681,988	4	578.903,771 362.672,844	9.144
4	578.903,771 362.672,844	5	578.903,958 362.669,934	2.916
5	578.903,958 362.669,934	6	578.905,744 362.653,534	16.497
6	578.905,744 362.653,534	7	578.907,139 362.638,216	15.381
7	578.907,139 362.638,216	8	578.907,68 362.632,276	5.965
8	578.907,68 362.632,276	9	578.911,299 362.603,581	28.922
9	578.911,299 362.603,581	10	578.913,27 362.589,131	14.584
10	578.913,27 362.589,131	11	578.913,902 362.584,565	4.61
11	578.913,902 362.584,565	12	578.917,525 362.585,099	3.662
12	578.917,525 362.585,099	13	578.927,975 362.586,788	10.586
13	578.927,975 362.586,788	14	578.928,003 362.586,792	0.028
14	578.928,003 362.586,792	15	578.926,889 362.592,192	5.514
15	578.926,889 362.592,192	16	578.925,125 362.602,96	10.912
16	578.925,125 362.602,96	17	578.921,537 362.628,213	25.507
17	578.921,537 362.628,213	18	578.920,9 362.632,696	4.528
18	578.920,9 362.632,696	19	578.920,723 362.633,938	1.255
19	578.920,723 362.633,938	20	578.914,18 362.665,808	32.535
20	578.914,18 362.665,808	1	578.911,749 362.701,599	35.873

**** Lungimile segmentelor sunt determinate în planul de proiecţie Stereo 70 şi sunt rotunjite la 1 milimetru.**
***** Distanţa dintre puncte este formată din segmente cumulate ce sunt mai mici decât valoarea 1 milimetru.**

DATE DESPRE IMOBILUL NR. 4042

Oficiul de Cadastru şi Publicitate Imobiliară PRAHOVA
Biroul de Cadastru şi Publicitate Imobiliară Ploiești

A. Partea I. Descrierea imobilului

TEREN Intravilan

Adresa: Loc. Poienarii Burchii, Jud. Prahova

Nr. Crt	Nr cadastral Nr. topografic	Suprafaţa* (mp)	Observaţii / Referinţe
A1		Din acte: 2.891 Masurata: 2.805	Sector cadastral:32 Teren imprejmuit;

B. Partea II. Proprietari şi acte

Inscrieri privitoare la dreptul de proprietate şi alte drepturi reale		Referinţe
/		
Act Administrativ nr. 114436, din 12/06/2003 emis de CJSDAPT PRAHOVA;		
B1	Intabulare, drept de PROPRIETATE, dobandit prin Reconstituire, cota actuala 1/1, cota initiala 1/1	A1
	1) **ENACHE MARIA**, Lipsă CNP.	

C. Partea III. SARCINI .

Inscrieri privind dezmembramintele dreptului de proprietate, drepturi reale de garanţie şi sarcini	Referinţe
NU SUNT	

Anexa Nr. 1 La Partea I

Teren

Nr cadastral	Suprafaţa (mp)*	Observaţii / Referinţe
	Din acte: 2.891 Masurata: 2.805	

* Suprafaţa este determinată in planul de proiecţie Stereo 70.

DETALII LINIARE IMOBIL



Date referitoare la teren

Crt	Categorie folosinţă	Intra vilan	Suprafaţa (mp)	Tarla	Parcelă	Nr. topo	Observaţii / Referinţe
1	arabil	DA	2.805	2	196	-	

Lungime Segmente

1) Valorile lungimilor segmentelor sunt obţinute din proiecţie în plan.

Punct început	X / Y	Punct sfârşit	X / Y	Lungime segment (** (m)
1	578.911,657 362.780,961	2	578.900,753 362.784,766	11.549
2	578.900,753 362.784,766	3	578.899,086 362.702,78	82.003
3	578.899,086 362.702,78	4	578.903,167 362.702,287	4.111
4	578.903,167 362.702,287	5	578.911,749 362.701,599	8.61
5	578.911,749 362.701,599	6	578.917,207 362.700,874	5.506

Punct început	X / Y	Punct sfârşit	X / Y	Lungime segment (** (m)
6	578.917,207 362.700,874	7	578.921,99 362.701,055	4.786
7	578.921,99 362.701,055	8	578.921,451 362.660,727	40.332
8	578.921,451 362.660,727	9	578.925,949 362.658,797	4.895
9	578.925,949 362.658,797	10	578.929,582 362.658,811	3.633
10	578.929,582 362.658,811	11	578.932,135 362.697,045	38.319
11	578.932,135 362.697,045	12	578.927,726 362.698,008	4.513
12	578.927,726 362.698,008	13	578.934,073 362.773,14	75.4
13	578.934,073 362.773,14	14	578.930,694 362.774,319	3.579
14	578.930,694 362.774,319	1	578.911,657 362.780,961	20.162

**** Lungimile segmentelor sunt determinate în planul de proiecţie Stereo 70 şi sunt rotunjite la 1 milimetru.**
***** Distanţa dintre puncte este formată din segmente cumulate ce sunt mai mici decât valoarea 1 milimetru.**

DATE DESPRE IMOBILUL NR. 4043

Oficiul de Cadastru şi Publicitate Imobiliară PRAHOVA
Biroul de Cadastru şi Publicitate Imobiliară Ploiești

A. Partea I. Descrierea imobilului

TEREN Intravilan

Adresa: Loc. Poienarii Burchii, Jud. Prahova

Nr. Crt	Nr cadastral Nr. topografic	Suprafaţa* (mp)	Observaţii / Referinţe
A1		Din acte: 180 Masurata: 137	Sector cadastral:32 Teren imprejmuit;

B. Partea II. Proprietari şi acte

Inscrieri privitoare la dreptul de proprietate şi alte drepturi reale		Referinţe
/		
Act Administrativ nr. 109701, din 07/12/2002 emis de CJSDAPT PRAHOVA;		
B1	Intabulare, drept de PROPRIETATE, dobandit prin Reconstituire, cota actuala 1/1, cota initiala 1/1	A1
	1) **PREDA IOANA**, Lipsă CNP. 2) **GHEORGHE ELENA**, Lipsă CNP.	

C. Partea III. SARCINI .

Inscrieri privind dezmembramintele dreptului de proprietate, drepturi reale de garanţie şi sarcini	Referinţe
NU SUNT	

Anexa Nr. 1 La Partea I

Teren

Nr cadastral	Suprafaţa (mp)*	Observaţii / Referinţe
	Din acte: 180 Masurata: 137	

* Suprafaţa este determinată in planul de proiecţie Stereo 70.

DETALII LINIARE IMOBIL

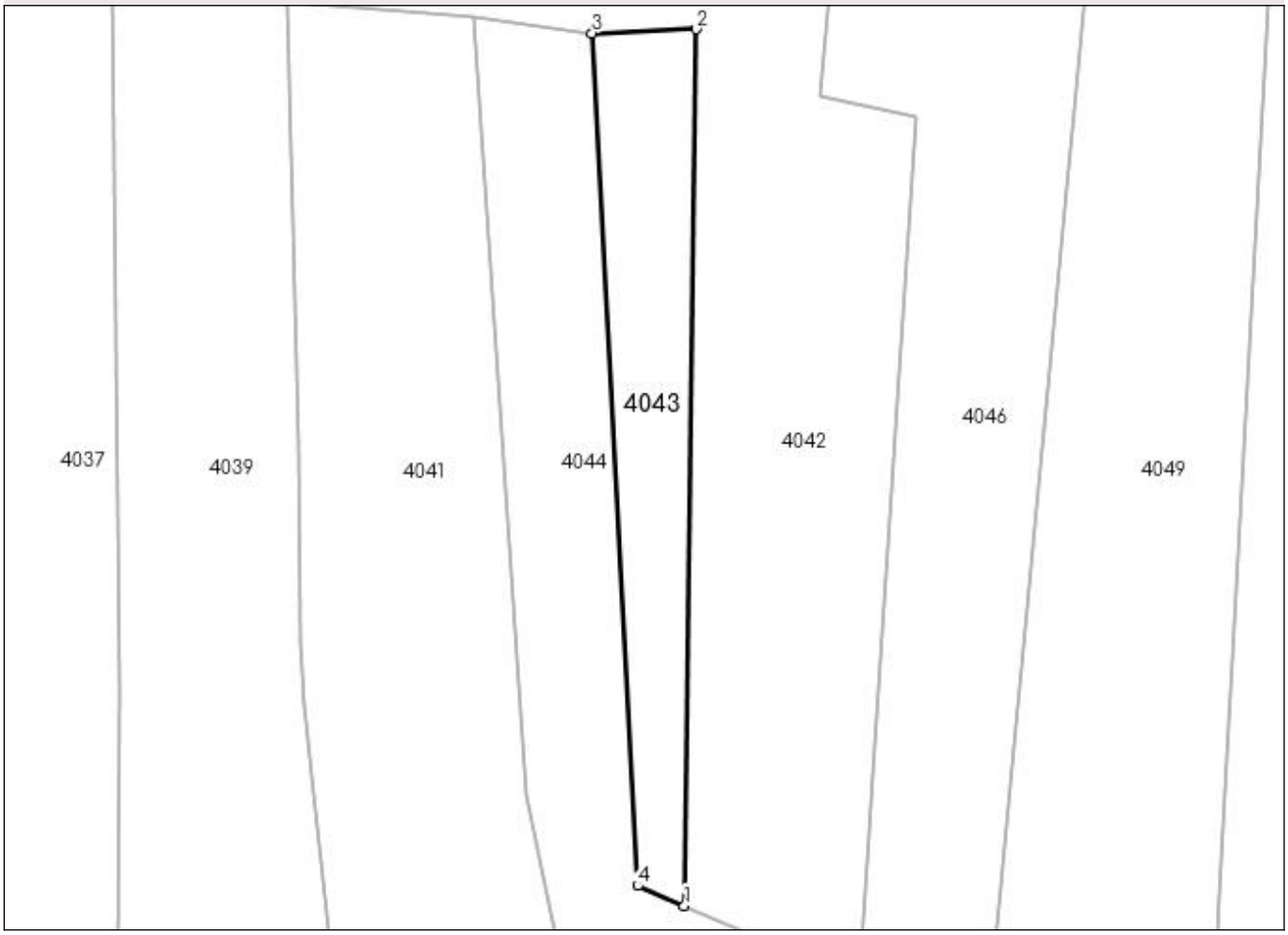

Date referitoare la teren

Crt	Categorie folosinţă	Intra vilan	Suprafaţa (mp)	Tarla	Parcelă	Nr. topo	Observaţii / Referinţe
1	arabil	DA	137	2	199/5	-	

Lungime Segmente
1) Valorile lungimilor segmentelor sunt obţinute din proiecţie în plan.

Punct început	X / Y	Punct sfârşit	X / Y	Lungime segment (** (m)
1	578.921,451 362.660,727	2	578.921,99 362.701,055	40.332
2	578.921,99 362.701,055	3	578.917,207 362.700,874	4.786
3	578.917,207 362.700,874	4	578.919,31 362.661,646	39.284
4	578.919,31 362.661,646	1	578.921,451 362.660,727	2.33

** Lungimile segmentelor sunt determinate în planul de proiecţie Stereo 70 şi sunt rotunjite la 1 milimetru.
*** Distanţa dintre puncte este formată din segmente cumulate ce sunt mai mici decât valoarea 1 milimetru.

DATE DESPRE IMOBILUL NR. 4044

Oficiul de Cadastru şi Publicitate Imobiliară PRAHOVA
Biroul de Cadastru şi Publicitate Imobiliară Ploiești

A. Partea I. Descrierea imobilului

TEREN Intravilan

Adresa: Loc. Poienarii Burchii, Nr. 286, Jud. Prahova

Nr. Crt	Nr cadastral Nr. topografic	Suprafaţa* (mp)	Observaţii / Referinţe
A1		Din acte: 910 Masurata: 909	Sector cadastral:32 Teren imprejmuit;

B. Partea II. Proprietari şi acte

Inscrieri privitoare la dreptul de proprietate şi alte drepturi reale		Referinţe
/		
Act Administrativ nr. 7, din 30/11/2002 emis de CJSDAPT PRAHOVA;		
B1	Intabulare, drept de PROPRIETATE, dobandit prin Reconstituire, cota actuala 1/1, cota initiala 1/1	A1
	1) **RADOI ANDREI MARIN**, Lipsă CNP.	

C. Partea III. SARCINI .

Inscrieri privind dezmembramintele dreptului de proprietate, drepturi reale de garanţie şi sarcini	Referinţe
NU SUNT	

Anexa Nr. 1 La Partea I

Teren

Nr cadastral	Suprafaţa (mp)*	Observaţii / Referinţe
	Din acte: 910 Masurata: 909	

* Suprafaţa este determinată in planul de proiecţie Stereo 70.

DETALII LINIARE IMOBIL



Date referitoare la teren

Crt	Categorie folosinţă	Intra vilan	Suprafaţa (mp)	Tarla	Parcelă	Nr. topo	Observaţii / Referinţe
1	curti constructii	DA	381	2	199	-	
2	arabil	DA	528	2	199/4	-	

Lungime Segmente

1) Valorile lungimilor segmentelor sunt obţinute din proiecţie în plan.

Punct început	X / Y	Punct sfârşit	X / Y	Lungime segment (** (m)
1	578.925,949 362.658,797	2	578.921,451 362.660,727	4.895
2	578.921,451 362.660,727	3	578.919,31 362.661,646	2.33
3	578.919,31 362.661,646	4	578.917,207 362.700,874	39.284
4	578.917,207 362.700,874	5	578.911,749 362.701,599	5.506

Punct început	X / Y	Punct sfârşit	X / Y	Lungime segment (** (m)
5	578.911,749 362.701,599	6	578.914,18 362.665,808	35.873
6	578.914,18 362.665,808	7	578.920,723 362.633,938	32.535
7	578.920,723 362.633,938	8	578.920,9 362.632,696	1.255
8	578.920,9 362.632,696	9	578.921,537 362.628,213	4.528
9	578.921,537 362.628,213	10	578.925,125 362.602,96	25.507
10	578.925,125 362.602,96	11	578.926,889 362.592,192	10.912
11	578.926,889 362.592,192	12	578.928,003 362.586,792	5.514
12	578.928,003 362.586,792	13	578.936,815 362.588,051	8.901
13	578.936,815 362.588,051	14	578.935,163 362.598,523	10.602
14	578.935,163 362.598,523	15	578.931,666 362.620,521	22.274
15	578.931,666 362.620,521	16	578.931,426 362.628,899	8.381
16	578.931,426 362.628,899	17	578.931,405 362.629,626	0.727
17	578.931,405 362.629,626	1	578.925,949 362.658,797	29.677

** Lungimile segmentelor sunt determinate în planul de proiecţie Stereo 70 şi sunt rotunjite la 1 milimetru.
*** Distanţa dintre puncte este formată din segmente cumulate ce sunt mai mici decât valoarea 1 milimetru.

DATE DESPRE IMOBILUL NR. 4045

Oficiul de Cadastru şi Publicitate Imobiliară PRAHOVA
Biroul de Cadastru şi Publicitate Imobiliară Ploieşti

A. Partea I. Descrierea imobilului

TEREN Extravilan

Adresa: Jud. Prahova

Nr. Crt	Nr cadastral Nr. topografic	Suprafaţa* (mp)	Observaţii / Referinţe
A1		3.800	Sector cadastral:32 Teren neimprejmuit;

B. Partea II. Proprietari şi acte

Inscrieri privitoare la dreptul de proprietate şi alte drepturi reale		Referinţe
/		
Act Administrativ nr. 113564, din 17/12/2002 emis de CJSDAPT PRAHOVA;		
B1	Intabulare, drept de PROPRIETATE, dobandit prin Reconstituire, cota actuala 1/1, cota initiala 1/1	A1
	1) **MIHAI ELENA**, Lipsă CNP.	

C. Partea III. SARCINI .

Inscrieri privind dezmembramintele dreptului de proprietate, drepturi reale de garanţie şi sarcini	Referinţe
NU SUNT	

Anexa Nr. 1 La Partea I

Teren

Nr cadastral	Suprafaţa (mp)*	Observaţii / Referinţe
	3.800	

* Suprafaţa este determinată in planul de proiecţie Stereo 70.

DETALII LINIARE IMOBIL

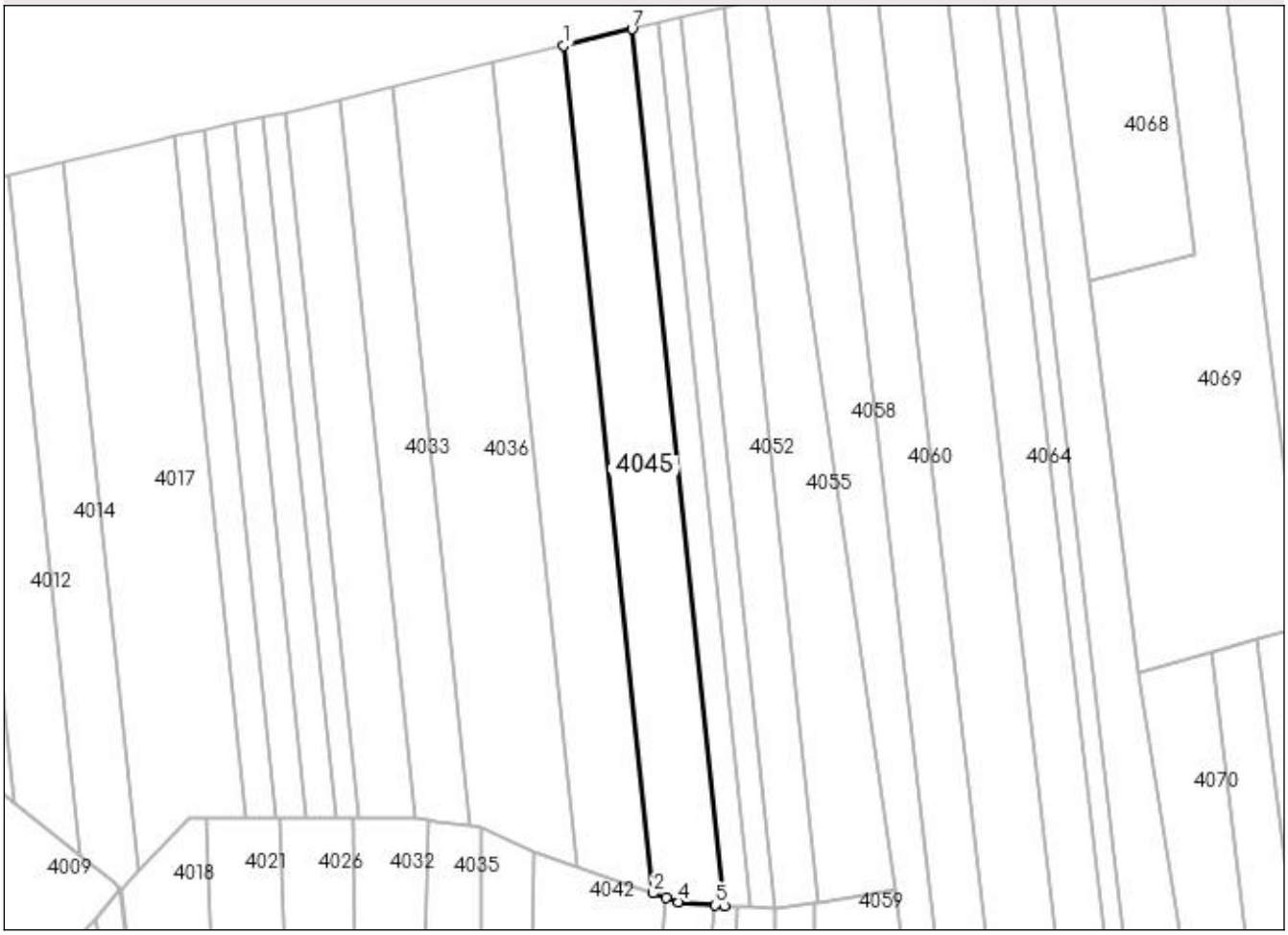

Date referitoare la teren

Crt	Categorie folosinţă	Intra vilan	Suprafaţa (mp)	Tarla	Parcelă	Nr. topo	Observaţii / Referinţe
1	arabil	NU	3.800	5	16/28	-	

Lungime Segmente
1) Valorile lungimilor segmentelor sunt obţinute din proiecţie în plan.

Punct început	X / Y	Punct sfârşit	X / Y	Lungime segment (** (m)
1	578.908,32 362.987,009	2	578.930,694 362.774,319	213.864
2	578.930,694 362.774,319	3	578.934,073 362.773,14	3.579
3	578.934,073 362.773,14	4	578.937,044 362.772,103	3.147
4	578.937,044 362.772,103	5	578.946,359 362.771,356	9.345
5	578.946,359 362.771,356	6	578.948,546 362.771,181	2.194

Punct început	X / Y	Punct sfârşit	X / Y	Lungime segment (** (m)
6	578.948,546 362.771,181	7	578.925,408 362.991,128	221.161
7	578.925,408 362.991,128	1	578.908,32 362.987,009	17.577

** Lungimile segmentelor sunt determinate în planul de proiecţie Stereo 70 şi sunt rotunjite la 1 milimetru.
*** Distanţa dintre puncte este formată din segmente cumulate ce sunt mai mici decât valoarea 1 milimetru.

DATE DESPRE IMOBILUL NR. 4046

Oficiul de Cadastru şi Publicitate Imobiliară PRAHOVA
Biroul de Cadastru şi Publicitate Imobiliară Ploiești

A. Partea I. Descrierea imobilului

TEREN Intravilan

Adresa: Loc. Poienarii Burchii, Jud. Prahova

Nr. Crt	Nr cadastral Nr. topografic	Suprafaţa* (mp)	Observaţii / Referinţe
A1		Din acte: 1.059 Masurata: 1.159	Sector cadastral:32 Teren imprejmuit;

B. Partea II. Proprietari şi acte

Inscrieri privitoare la dreptul de proprietate şi alte drepturi reale		Referinţe
/		
Act Administrativ nr. 103765, din 06/09/2002 emis de CJSDAPT PRAHOVA;		
B1	Intabulare, drept de PROPRIETATE, dobandit prin Reconstituire, cota actuala 1/1, cota initiala 1/1	A1
	1) **ENACHE TUDOR DUMITRU**, Lipsă CNP. 2) **CĂLIN TUDOR IOANA**, Lipsă CNP.	

C. Partea III. SARCINI .

Inscrieri privind dezmembramintele dreptului de proprietate, drepturi reale de garanţie şi sarcini	Referinţe
NU SUNT	

Anexa Nr. 1 La Partea I

Teren

Nr cadastral	Suprafaţa (mp)*	Observaţii / Referinţe
	Din acte: 1.059 Masurata: 1.159	

* Suprafaţa este determinată in planul de proiecţie Stereo 70.

DETALII LINIARE IMOBIL



Date referitoare la teren

Crt	Categorie folosinţă	Intra vilan	Suprafaţa (mp)	Tarla	Parcelă	Nr. topo	Observaţii / Referinţe
1	arabil	DA	1.159	2	197/5	-	

Lungime Segmente
1) Valorile lungimilor segmentelor sunt obţinute din proiecţie în plan.

Punct început	X / Y	Punct sfârşit	X / Y	Lungime segment (** (m)
1	578.946,359 362.771,356	2	578.937,044 362.772,103	9.345
2	578.937,044 362.772,103	3	578.934,073 362.773,14	3.147
3	578.934,073 362.773,14	4	578.927,726 362.698,008	75.4
4	578.927,726 362.698,008	5	578.932,135 362.697,045	4.513
5	578.932,135 362.697,045	6	578.929,582 362.658,811	38.319

Punct început	X / Y	Punct sfârşit	X / Y	Lungime segment (** (m)
6	578.929,582 362.658,811	7	578.935,776 362.658,835	6.194
7	578.935,776 362.658,835	8	578.941,036 362.714,809	56.221
8	578.941,036 362.714,809	1	578.946,359 362.771,356	56.797

** Lungimile segmentelor sunt determinate în planul de proiecţie Stereo 70 şi sunt rotunjite la 1 milimetru.
*** Distanţa dintre puncte este formată din segmente cumulate ce sunt mai mici decât valoarea 1 milimetru.

DATE DESPRE IMOBILUL NR. 4047

Oficiul de Cadastru şi Publicitate Imobiliară PRAHOVA
Biroul de Cadastru şi Publicitate Imobiliară Ploieşti

A. Partea I. Descrierea imobilului

TEREN Intravilan

Adresa: Loc. Poienarii Burchii, Nr. 284, Jud. Prahova

Nr. Crt	Nr cadastral Nr. topografic	Suprafaţa* (mp)	Observaţii / Referinţe
A1		Din acte: 644 Masurata: 651	Sector cadastral:32 Teren imprejmuit;

Construcţii

Crt	Nr cadastral Nr. topografic	Adresa	Observaţii / Referinţe
A1.1		Loc. Poienarii Burchii, Nr. 284, Jud. Prahova	Nr. niveluri:1; S. construita la sol:80 mp;

B. Partea II. Proprietari şi acte

Inscrieri privitoare la dreptul de proprietate şi alte drepturi reale		Referinţe
/		
Act Administrativ nr. 109701, din 07/12/2002 emis de CJSDAPT PRAHOVA;		
B1	Intabulare, drept de PROPRIETATE, dobandit prin Reconstituire, cota actuala 1/1, cota initiala 1/1	A1
	1) **PREDA IOANA**, Lipsă CNP. 2) **GHEORGHE ELENA**, Lipsă CNP.	
Act Administrativ nr. 2340, din 06/03/2023 emis de PRIMĂRIA COMUNEI POIENARII BURCHII;		
B2	Intabulare, drept de PROPRIETATE, dobandit prin Construire, cota actuala 1/1, cota initiala 1/1	A1.1
	1) **PREDA IOANA**, Lipsă CNP. 2) **GHEORGHE ELENA**, Lipsă CNP.	

C. Partea III. SARCINI .

Inscrieri privind dezmembramintele dreptului de proprietate, drepturi reale de garanţie şi sarcini	Referinţe
NU SUNT	

Anexa Nr. 1 La Partea I

Teren

Nr cadastral	Suprafaţa (mp)*	Observaţii / Referinţe
	Din acte: 644 Masurata: 651	

* Suprafaţa este determinată in planul de proiecţie Stereo 70.

DETALII LINIARE IMOBIL



Date referitoare la teren

Crt	Categorie folosinţă	Intra vilan	Suprafaţa (mp)	Tarla	Parcelă	Nr. topo	Observaţii / Referinţe
1	curti constructii	DA	651	2	200	-	

Date referitoare la construcţii

Crt	Număr	Destinaţie construcţie	Supraf. (mp)	Situaţie juridică	Observaţii / Referinţe
A1.1		constructii de locuinte	80	Cu acte	Nr. niveluri:1; S. construita la sol:80 mp;

Lungime Segmente

1) Valorile lungimilor segmentelor sunt obţinute din proiecţie în plan.

Punct început	X / Y	Punct sfârşit	X / Y	Lungime segment (** (m)
1	578.929,582 362.658,811	2	578.925,949 362.658,797	3.633
2	578.925,949 362.658,797	3	578.931,405 362.629,626	29.677
3	578.931,405 362.629,626	4	578.931,426 362.628,899	0.727

Punct început	X / Y	Punct sfârşit	X / Y	Lungime segment (** (m)
4	578.931,426 362.628,899	5	578.931,666 362.620,521	8.381
5	578.931,666 362.620,521	6	578.935,163 362.598,523	22.274
6	578.935,163 362.598,523	7	578.936,815 362.588,051	10.602
7	578.936,815 362.588,051	8	578.937,086 362.588,09	0.274
8	578.937,086 362.588,09	9	578.945,337 362.589,694	8.405
9	578.945,337 362.589,694	10	578.944,134 362.597,444	7.843
10	578.944,134 362.597,444	11	578.942,447 362.612,503	15.153
11	578.942,447 362.612,503	12	578.941,789 362.620,008	7.534
12	578.941,789 362.620,008	13	578.940,991 362.625,162	5.215
13	578.940,991 362.625,162	14	578.936,018 362.657,274	32.495
14	578.936,018 362.657,274	15	578.935,776 362.658,835	1.58
15	578.935,776 362.658,835	1	578.929,582 362.658,811	6.194

**** Lungimile segmentelor sunt determinate în planul de proiecţie Stereo 70 şi sunt rotunjite la 1 milimetru.**
***** Distanţa dintre puncte este formată din segmente cumulate ce sunt mai mici decât valoarea 1 milimetru.**

DATE DESPRE IMOBILUL NR. 4048

Oficiul de Cadastru şi Publicitate Imobiliară PRAHOVA
Biroul de Cadastru şi Publicitate Imobiliară Ploieşti

A. Partea I. Descrierea imobilului

TEREN Extravilan

Adresa: Jud. Prahova

Nr. Crt	Nr cadastral Nr. topografic	Suprafaţa* (mp)	Observaţii / Referinţe
A1		1.471	Sector cadastral:32 Teren neimprejmuit;

B. Partea II. Proprietari şi acte

Inscrieri privitoare la dreptul de proprietate şi alte drepturi reale		Referinţe
/		
Act Administrativ nr. 10, din 30/11/2002 emis de CJSDAPT PRAHOVA;		
B1	Intabulare, drept de PROPRIETATE, dobandit prin Reconstituire, cota actuala 1/1, cota initiala 1/1	A1
	1) **IANCU NICOLAE**, Lipsă CNP.	

C. Partea III. SARCINI .

Inscrieri privind dezmembramintele dreptului de proprietate, drepturi reale de garanţie şi sarcini	Referinţe
NU SUNT	

Anexa Nr. 1 La Partea I

Teren

Nr cadastral	Suprafaţa (mp)*	Observaţii / Referinţe
	1.471	

* Suprafaţa este determinată in planul de proiecţie Stereo 70.

DETALII LINIARE IMOBIL

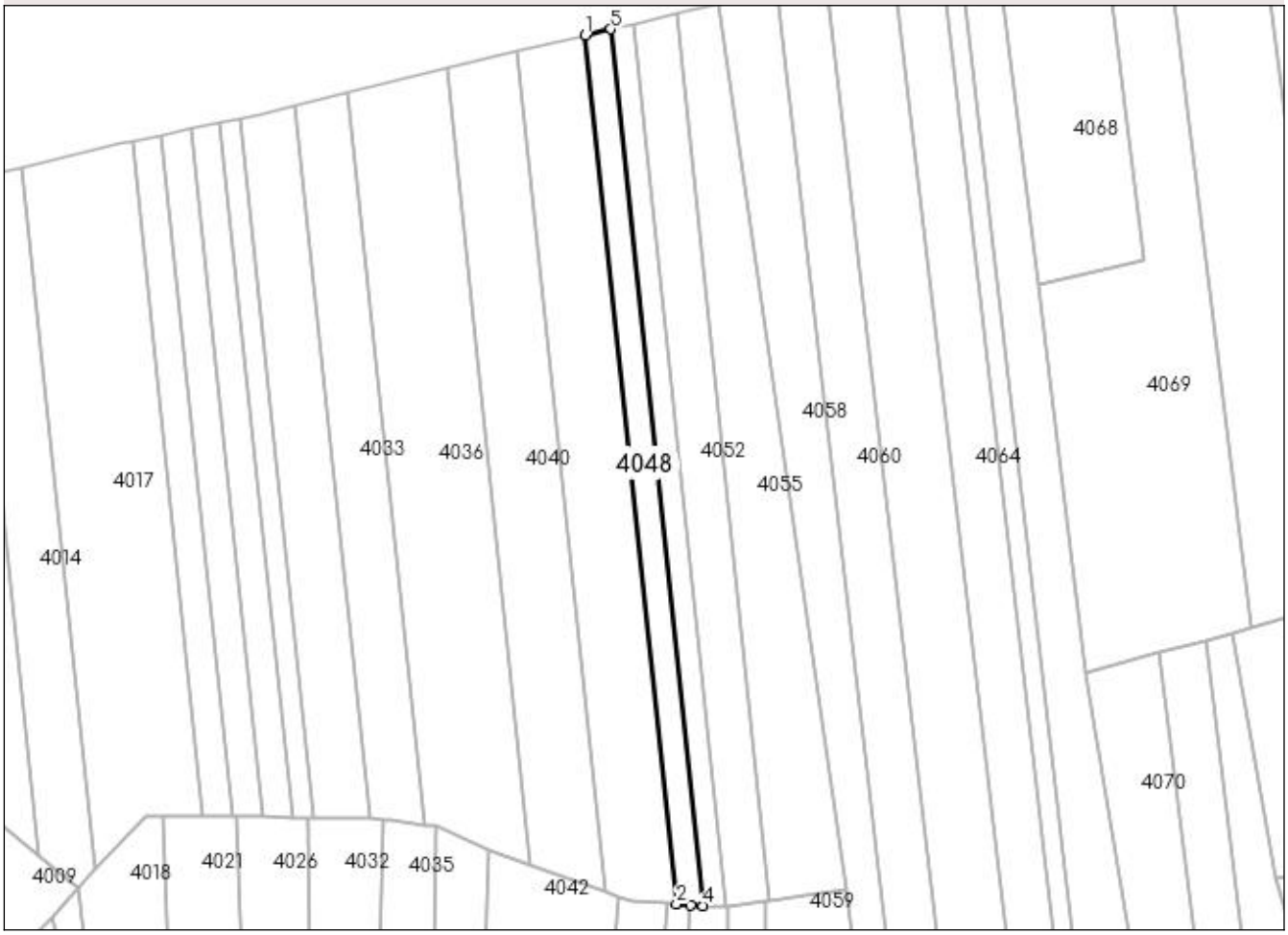

Date referitoare la teren

Crt	Categorie folosinţă	Intra vilan	Suprafaţa (mp)	Tarla	Parcelă	Nr. topo	Observaţii / Referinţe
1	arabil	NU	1.471	5	16/29	-	

Lungime Segmente

1) Valorile lungimilor segmentelor sunt obţinute din proiecţie în plan.

Punct început	X / Y	Punct sfârşit	X / Y	Lungime segment (** (m)
1	578.925,408 362.991,128	2	578.948,546 362.771,181	221.161
2	578.948,546 362.771,181	3	578.952,05 362.770,9	3.515
3	578.952,05 362.770,9	4	578.955,24 362.770,825	3.191
4	578.955,24 362.770,825	5	578.931,901 362.992,694	223.093
5	578.931,901 362.992,694	1	578.925,408 362.991,128	6.679

** Lungimile segmentelor sunt determinate în planul de proiecţie Stereo 70 şi sunt rotunjite la 1 milimetru.
*** Distanţa dintre puncte este formată din segmente cumulate ce sunt mai mici decât valoarea 1 milimetru.

DATE DESPRE IMOBILUL NR. 4049

Oficiul de Cadastru şi Publicitate Imobiliară PRAHOVA
Biroul de Cadastru şi Publicitate Imobiliară Ploiești

A. Partea I. Descrierea imobilului

TEREN Intravilan

Adresa: Loc. Poienarii Burchii, Jud. Prahova

Nr. Crt	Nr cadastral Nr. topografic	Suprafaţa* (mp)	Observaţii / Referinţe
A1		Din acte: 752 Masurata: 906	Sector cadastral:32 Teren imprejmuit;

B. Partea II. Proprietari şi acte

Inscrieri privitoare la dreptul de proprietate şi alte drepturi reale		Referinţe
/		
Act Administrativ nr. 114420, din 12/06/2003 emis de CJSDAPT PRAHOVA;		
B1	Intabulare, drept de PROPRIETATE, dobandit prin Reconstituire, cota actuala 1/1, cota initiala 1/1	A1
	1) **IANCU NICOLAE**, Lipsă CNP.	

C. Partea III. SARCINI .

Inscrieri privind dezmembramintele dreptului de proprietate, drepturi reale de garanţie şi sarcini	Referinţe
NU SUNT	

Anexa Nr. 1 La Partea I

Teren

Nr cadastral	Suprafaţa (mp)*	Observaţii / Referinţe
	Din acte: 752 Masurata: 906	

* Suprafaţa este determinată in planul de proiecţie Stereo 70.

DETALII LINIARE IMOBIL



Date referitoare la teren

Crt	Categorie folosinţă	Intra vilan	Suprafaţa (mp)	Tarla	Parcelă	Nr. topo	Observaţii / Referinţe
1	arabil	DA	906	2	198/6	-	

Lungime Segmente

1) Valorile lungimilor segmentelor sunt obţinute din proiecţie în plan.

Punct început	X / Y	Punct sfârşit	X / Y	Lungime segment (** (m)
1	578.946,359 362.771,356	2	578.941,036 362.714,809	56.797
2	578.941,036 362.714,809	3	578.935,776 362.658,835	56.221
3	578.935,776 362.658,835	4	578.945,862 362.656,656	10.319
4	578.945,862 362.656,656	5	578.952,05 362.770,9	114.411
5	578.952,05 362.770,9	6	578.948,546 362.771,181	3.515

Punct început	X / Y	Punct sfârşit	X / Y	Lungime segment (** (m)
6	578.948,546 362.771,181	1	578.946,359 362.771,356	2.194

** Lungimile segmentelor sunt determinate în planul de proiecţie Stereo 70 şi sunt rotunjite la 1 milimetru.
*** Distanţa dintre puncte este formată din segmente cumulate ce sunt mai mici decât valoarea 1 milimetru.

DATE DESPRE IMOBILUL NR. 4050

Oficiul de Cadastru şi Publicitate Imobiliară PRAHOVA
Biroul de Cadastru şi Publicitate Imobiliară Ploieşti

A. Partea I. Descrierea imobilului

TEREN Extravilan

Adresa: Jud. Prahova

Nr. Crt	Nr cadastral Nr. topografic	Suprafaţa* (mp)	Observaţii / Referinţe
A1		1.300	Sector cadastral:32 Teren neimprejmuit;

B. Partea II. Proprietari şi acte

Inscrieri privitoare la dreptul de proprietate şi alte drepturi reale		Referinţe
/		
Act Administrativ nr. 22, din 30/11/2002 emis de CJSDAPT PRAHOVA;		
B1	Intabulare, drept de PROPRIETATE, dobandit prin Reconstituire, cota actuala 1/1, cota initiala 1/1	A1
	1) **COSTACHE VASILE**, Lipsă CNP.	

C. Partea III. SARCINI .

Inscrieri privind dezmembramintele dreptului de proprietate, drepturi reale de garanţie şi sarcini	Referinţe
NU SUNT	

Anexa Nr. 1 La Partea I

Teren

Nr cadastral	Suprafaţa (mp)*	Observaţii / Referinţe
	1.300	

* Suprafaţa este determinată in planul de proiecţie Stereo 70.

DETALII LINIARE IMOBIL



Date referitoare la teren

Crt	Categorie folosinţă	Intra vilan	Suprafaţa (mp)	Tarla	Parcelă	Nr. topo	Observaţii / Referinţe
1	arabil	NU	1.300	5	16/30	-	

Lungime Segmente
1) Valorile lungimilor segmentelor sunt obţinute din proiecţie în plan.

Punct început	X / Y	Punct sfârşit	X / Y	Lungime segment (** (m)
1	578.931,901 362.992,694	2	578.955,24 362.770,825	223.093
2	578.955,24 362.770,825	3	578.961,094 362.770,687	5.856
3	578.961,094 362.770,687	4	578.937,596 362.994,067	224.613
4	578.937,596 362.994,067	1	578.931,901 362.992,694	5.858

** Lungimile segmentelor sunt determinate în planul de proiecţie Stereo 70 şi sunt rotunjite la 1 milimetru.
*** Distanţa dintre puncte este formată din segmente cumulate ce sunt mai mici decât valoarea 1 milimetru.

DATE DESPRE IMOBILUL NR. 4051

Oficiul de Cadastru şi Publicitate Imobiliară PRAHOVA
Biroul de Cadastru şi Publicitate Imobiliară Ploieşti

A. Partea I. Descrierea imobilului

TEREN Intravilan

Adresa: Loc. Poienarii Burchii, Str G-Ral Alexandru Angelescu, Nr. 282, Jud. Prahova

Nr. Crt	Nr cadastral Nr. topografic	Suprafaţa* (mp)	Observaţii / Referinţe
A1	25730	Din acte: 936 Masurata: 911	Sector cadastral:32 Teren imprejmuit;

Construcţii

Crt	Nr cadastral Nr. topografic	Adresa	Observaţii / Referinţe
A1.1	25730-C1	Loc. Poienarii Burchii, Str General Alexandru Andreescu, Nr. 282, Jud. Prahova	Nr. niveluri:1; S. construita la sol:76 mp; S. construita desfasurata:76 mp; Locuinta P - fundatie beton; pereti caramida; inv.tabla,an 1960.
A1.2	25730-C2	Loc. Poienarii Burchii, Str General Alexandru Andreescu, Nr. 282, Jud. Prahova	Nr. niveluri:1; S. construita la sol:12 mp; S. construita desfasurata:12 mp; Anexa P - fundatie lemn; pereti lemn; inv.tabla,an 1963.
A1.3	25730-C3	Loc. Poienarii Burchii, Str General Alexandru Andreescu, Nr. 282, Jud. Prahova	Nr. niveluri:1; S. construita la sol:19 mp; S. construita desfasurata:19 mp; Anexa P - fundatie lemn; pereti paianta; inv.tabla,an 1965.
A1.4	25730-C4	Loc. Poienarii Burchii, Str General Alexandru Andreescu, Nr. 282, Jud. Prahova	Nr. niveluri:1; S. construita la sol:28 mp; S. construita desfasurata:28 mp; Anexa P - fundatie lemn; pereti lemn; inv.tabla,an 1965.

B. Partea II. Proprietari şi acte

Inscrieri privitoare la dreptul de proprietate şi alte drepturi reale		Referinţe
48293 / 08/04/2021		
Act Notarial nr. 270, din 08/04/2021 emis de NP Tudose Ioana Adriana;		
B3	Intabulare, drept de PROPRIETATE(intretinere), dobandit prin Conventie, cota actuala 1/1, cota initiala 1/1	A1
	1) **ZAFTUR GABRIEL-GEORGE**	
B4	Intabulare, drept de PROPRIETATE(intretinere), dobandit prin Conventie, cota actuala 1/1, cota initiala 1/1	A1.1, A1.2, A1.3, A1.4
	1) **ZAFTUR GABRIEL-GEORGE**	

C. Partea III. SARCINI

Inscrieri privind dezmembramintele dreptului de proprietate, drepturi reale de garanţie şi sarcini		Referinţe
48293 / 08/04/2021		
Act Notarial nr. 270, din 08/04/2021 emis de NP Tudose Ioana Adriana;		
C1	Intabulare, drept de IPOTECA LEGALA, Valoare:0 (reprezentand contravaloarea intretinerii)	A1, A1.1, A1.2, A1.3, A1.4
	1) **STAN ŞTEFAN**	
C2	Intabulare, drept de UZUFRUCT(viager)	A1, A1.1, A1.2, A1.3, A1.4
	1) **STAN ŞTEFAN**	

Anexa Nr. 1 La Partea I

Teren

Nr cadastral	Suprafaţa (mp)*	Observaţii / Referinţe
25730	Din acte: 936 Masurata: 911	

* Suprafaţa este determinată in planul de proiecţie Stereo 70.

DETALII LINIARE IMOBIL



Date referitoare la teren

Crt	Categorie folosinţă	Intra vilan	Suprafaţa (mp)	Tarla	Parcelă	Nr. topo	Observaţii / Referinţe
1	curti constructii	DA	524	2	201	-	
2	arabil	DA	387	2	203	-	

Date referitoare la construcţii

Crt	Număr	Destinaţie construcţie	Supraf. (mp)	Situaţie juridică	Observaţii / Referinţe
A1.1	25730-C1	constructii de locuinte	76	Cu acte	Nr. niveluri:1; S. construita la sol:76 mp; S. construita desfasurata:76 mp; Locuinta P - fundatie beton; pereti caramida; inv.tabla,an 1960.
A1.2	25730-C2	constructii anexa	12	Cu acte	Nr. niveluri:1; S. construita la sol:12 mp; S. construita desfasurata:12 mp; Anexa P - fundatie lemn; pereti lemn; inv.tabla,an 1963.
A1.3	25730-C3	constructii anexa	19	Cu acte	Nr. niveluri:1; S. construita la sol:19 mp; S. construita desfasurata:19 mp; Anexa P - fundatie lemn; pereti paianta; inv.tabla,an 1965.
A1.4	25730-C4	constructii anexa	28	Cu acte	Nr. niveluri:1; S. construita la sol:28 mp; S. construita desfasurata:28 mp; Anexa P - fundatie lemn; pereti lemn; inv.tabla,an 1965.

Lungime Segmente
1) Valorile lungimilor segmentelor sunt obţinute din proiecţie în plan.

Punct început	X / Y	Punct sfârşit	X / Y	Lungime segment (** (m)
1	578.945,862 362.656,656	2	578.935,776 362.658,835	10.319
2	578.935,776 362.658,835	3	578.936,018 362.657,274	1.58
3	578.936,018 362.657,274	4	578.940,991 362.625,162	32.495
4	578.940,991 362.625,162	5	578.941,789 362.620,008	5.215
5	578.941,789 362.620,008	6	578.942,447 362.612,503	7.534
6	578.942,447 362.612,503	7	578.944,134 362.597,444	15.153
7	578.944,134 362.597,444	8	578.945,337 362.589,694	7.843
8	578.945,337 362.589,694	9	578.958,54 362.591,771	13.365
9	578.958,54 362.591,771	10	578.956,836 362.604,236	12.581
10	578.956,836 362.604,236	11	578.954,981 362.617,802	13.692
11	578.954,981 362.617,802	12	578.953,577 362.629,378	11.661
12	578.953,577 362.629,378	13	578.953,37 362.631,311	1.944
13	578.953,37 362.631,311	14	578.952,907 362.635,637	4.351
14	578.952,907 362.635,637	15	578.952,592 362.638,578	2.958
15	578.952,592 362.638,578	16	578.952,299 362.641,544	2.98
16	578.952,299 362.641,544	17	578.952,176 362.655,292	13.749
17	578.952,176 362.655,292	1	578.945,862 362.656,656	6.46

**** Lungimile segmentelor sunt determinate în planul de proiecţie Stereo 70 şi sunt rotunjite la 1 milimetru.**
***** Distanţa dintre puncte este formată din segmente cumulate ce sunt mai mici decât valoarea 1 milimetru.**

DATE DESPRE IMOBILUL NR. 4052

Oficiul de Cadastru şi Publicitate Imobiliară PRAHOVA
Biroul de Cadastru şi Publicitate Imobiliară Ploieşti

A. Partea I. Descrierea imobilului

TEREN Extravilan

Adresa: Jud. Prahova

Nr. Crt	Nr cadastral Nr. topografic	Suprafaţa* (mp)	Observaţii / Referinţe
A1		2.500	Sector cadastral:32 Teren neimprejmuit;

B. Partea II. Proprietari şi acte

Inscrieri privitoare la dreptul de proprietate şi alte drepturi reale		Referinţe
/		
Act Administrativ nr. 111605, din 18/12/2002 emis de CJSDAPT PRAHOVA;		
B1	Intabulare, drept de PROPRIETATE, dobandit prin Reconstituire, cota actuala 1/1, cota initiala 1/1	A1
	1) **PETCU GHEORGHE**, Lipsă CNP. 2) **DATCU ECATERINA**, Lipsă CNP. 3) **PETCU ION**, Lipsă CNP. 4) **DRĂGHICI ELENA**, Lipsă CNP.	

C. Partea III. SARCINI .

Inscrieri privind dezmembramintele dreptului de proprietate, drepturi reale de garanţie şi sarcini	Referinţe
NU SUNT	

Anexa Nr. 1 La Partea I

Teren

Nr cadastral	Suprafaţa (mp)*	Observaţii / Referinţe
	2.500	

* Suprafaţa este determinată in planul de proiecţie Stereo 70.

DETALII LINIARE IMOBIL

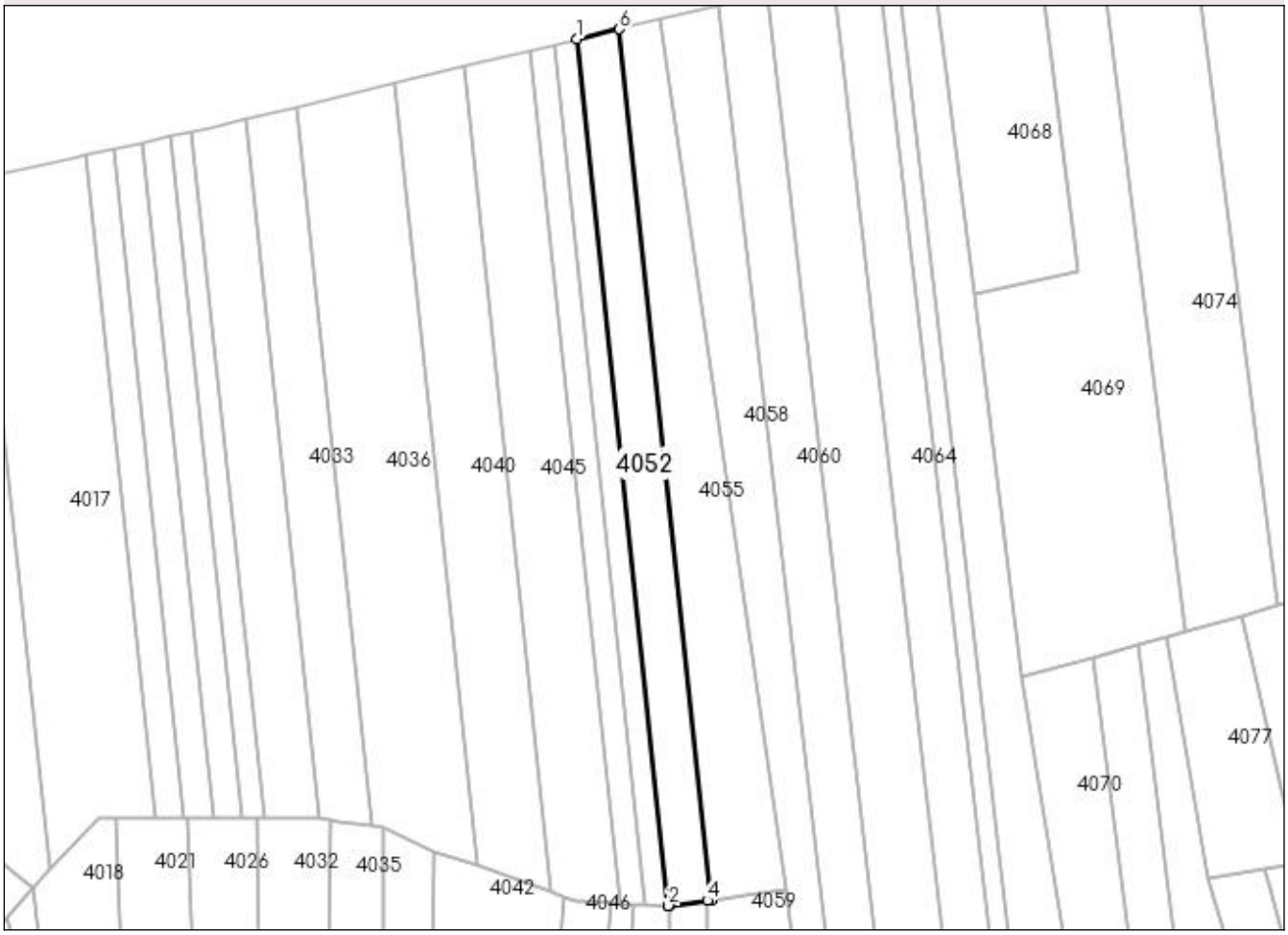

Date referitoare la teren

Crt	Categorie folosinţă	Intra vilan	Suprafaţa (mp)	Tarla	Parcelă	Nr. topo	Observaţii / Referinţe
1	arabil	NU	2.500	5	16/31	-	

Lungime Segmente

1) Valorile lungimilor segmentelor sunt obţinute din proiecţie în plan.

Punct început	X / Y	Punct sfârşit	X / Y	Lungime segment (** (m)
1	578.937,596 362.994,067	2	578.961,094 362.770,687	224.613
2	578.961,094 362.770,687	3	578.961,4 362.770,68	0.306
3	578.961,4 362.770,68	4	578.971,234 362.772,029	9.926
4	578.971,234 362.772,029	5	578.972,102 362.772,148	0.876
5	578.972,102 362.772,148	6	578.948,481 362.996,691	225.782

Punct început	X / Y	Punct sfârşit	X / Y	Lungime segment (** (m)
6	578.948,481 362.996,691	1	578.937,596 362.994,067	11.197

** Lungimile segmentelor sunt determinate în planul de proiecţie Stereo 70 şi sunt rotunjite la 1 milimetru.
*** Distanţa dintre puncte este formată din segmente cumulate ce sunt mai mici decât valoarea 1 milimetru.

DATE DESPRE IMOBILUL NR. 4053

Oficiul de Cadastru şi Publicitate Imobiliară PRAHOVA
Biroul de Cadastru şi Publicitate Imobiliară Ploieşti

A. Partea I. Descrierea imobilului

Nr. CF vechi:1032
Nr. cadastral vechi:10085

TEREN Intravilan

Adresa: Loc. Poienarii Burchii, Jud. Prahova

Nr. Crt	Nr cadastral Nr. topografic	Suprafaţa* (mp)	Observaţii / Referinţe
A1	20159	Din acte: 1.663 Masurata: 1.416	Sector cadastral:32 Teren imprejmuit;

B. Partea II. Proprietari şi acte

Inscrieri privitoare la dreptul de proprietate şi alte drepturi reale		Referinţe
35135 / 10/07/2007		
Act Notarial nr. 876, din 03/07/2007 emis de NP CARMEN BOCANCEA;		
B2	Intabulare, drept de PROPRIETATEcumparare ca bun propriu, dobandit prin Conventie, cota actuala 1/1, cota initiala 1/1	A1
	1) **SINGUREANU VALENTINA - MONICA**, Lipsă CNP.	

C. Partea III. SARCINI .

Inscrieri privind dezmembramintele dreptului de proprietate, drepturi reale de garanţie şi sarcini	Referinţe
NU SUNT	

Anexa Nr. 1 La Partea I

Teren

Nr cadastral	Suprafaţa (mp)*	Observaţii / Referinţe
20159	Din acte: 1.663 Masurata: 1.416	

* Suprafaţa este determinată in planul de proiecţie Stereo 70.

DETALII LINIARE IMOBIL



Date referitoare la teren

Crt	Categorie folosinţă	Intra vilan	Suprafaţa (mp)	Tarla	Parcelă	Nr. topo	Observaţii / Referinţe
1	arabil	DA	1.416	2	A203/2	-	

Lungime Segmente

1) Valorile lungimilor segmentelor sunt obţinute din proiecţie în plan.

Punct început	X / Y	Punct sfârşit	X / Y	Lungime segment (** (m)
1	578.955,24 362.770,825	2	578.952,05 362.770,9	3.191
2	578.952,05 362.770,9	3	578.945,862 362.656,656	114.411
3	578.945,862 362.656,656	4	578.952,176 362.655,292	6.46
4	578.952,176 362.655,292	5	578.960,85 362.653,094	8.948
5	578.960,85 362.653,094	6	578.961,4 362.770,68	117.587

Punct început	X / Y	Punct sfârşit	X / Y	Lungime segment (** (m)
6	578.961,4 362.770,68	7	578.961,094 362.770,687	0.306
7	578.961,094 362.770,687	1	578.955,24 362.770,825	5.856

** Lungimile segmentelor sunt determinate în planul de proiecţie Stereo 70 şi sunt rotunjite la 1 milimetru.
*** Distanţa dintre puncte este formată din segmente cumulate ce sunt mai mici decât valoarea 1 milimetru.

DATE DESPRE IMOBILUL NR. 4054

Oficiul de Cadastru şi Publicitate Imobiliară PRAHOVA
Biroul de Cadastru şi Publicitate Imobiliară Ploieşti

A. Partea I. Descrierea imobilului

TEREN Intravilan

Adresa: Loc. Poienarii Burchii, Jud. Prahova, T 2; A 203/4, Cc 204

Nr. Crt	Nr cadastral Nr. topografic	Suprafaţa* (mp)	Observaţii / Referinţe
A1	21184	Din acte: 867 Masurata: 866	Sector cadastral:32 Teren imprejmuit;

Construcţii

Crt	Nr cadastral Nr. topografic	Adresa	Observaţii / Referinţe
A1.1	21184-C1	Loc. Poienarii Burchii, Jud. Prahova, T 2; A 203/4, Cc 204	Nr. niveluri:2; S. construita la sol:195 mp; PARTER + MANSARDĂ PARŢIAL (7 CAM. + DEPENDINŢE) PROPRIETAR EXCLUSIV ENACHE T. DUMITRU ANUL CONSTRUCŢIEI 1982 / 2000 FUNDAŢII BETON PEREŢI CĂRĂMIDĂ / B.C.A. ACOPERIŞ TABLĂ INSTALAŢII ELECTRICE, APĂ
A1.2	21184-C2	Loc. Poienarii Burchii, Jud. Prahova, T 2; A 203/4, Cc 204	Nr. niveluri:1; S. construita la sol:30 mp; ANEXĂ PARTER PROPRIETAR EXCLUSIV ENACHE T. DUMITRU ANUL CONSTRUCŢIEI 2000 FUNDAŢII BETON PEREŢI BOLŢARI ACOPERIŞ TABLĂ INSTALAŢII ELECTRICE
A1.3	21184-C3	Loc. Poienarii Burchii, Jud. Prahova, T 2; A 203/4, Cc 204	Nr. niveluri:1; S. construita la sol:16 mp; ANEXĂ PARTER PROPRIETAR EXCLUSIV ENACHE T. DUMITRU ANUL CONSTRUCŢIEI 2000 FUNDAŢII BETON PEREŢI BOLŢARI ACOPERIŞ TABLĂ INSTALAŢII ELECTRICE

B. Partea II. Proprietari şi acte

Inscrieri privitoare la dreptul de proprietate şi alte drepturi reale		Referinţe
30889 / 07/05/2013		
Act Notarial nr. 357, din 29/04/2013 emis de NP DINU CAMELIA ELENA;		
B3	Intabulare, drept de PROPRIETATEcumparare ca bun comun, dobandit prin Conventie, cota actuala 1/2, cota initiala 1/2	A1
	1) **BANUTA MARIA-MAGDALENA** 2) **BANUTA DUMITRU**	
30951 / 07/05/2013		
Act Notarial nr. 358, din 29/04/2013 emis de NP DINU CAMELIA ELENA;		
B4	Intabulare, drept de PROPRIETATEdonatie, dobandit prin Conventie, cota actuala 1/2, cota initiala 1/2	A1
	1) **BANUTA MARIA-MAGDALENA** 2) **BANUTA DUMITRU**	
B5	Intabulare, drept de PROPRIETATEdonatie, dobandit prin Conventie, cota actuala 1/1, cota initiala 1/1	A1.1, A1.2, A1.3
	1) **BANUTA MARIA-MAGDALENA** 2) **BANUTA DUMITRU**	

C. Partea III. SARCINI

Inscrieri privind dezmembramintele dreptului de proprietate, drepturi reale de garanţie şi sarcini		Referinţe
30951 / 07/05/2013		
Act Notarial nr. 358, din 29/04/2013 emis de NP DINU CAMELIA ELENA;		
C1	Intabulare, drept de UZUFRUCT VIAGERasupra cotei de 1/2 din teren si asupra constructiilor, dobandit prin Conventie, cota actuala 1/2, cota initiala 1/2	A1, A1.1, A1.2, A1.3

Inscrieri privind dezmembramintele dreptului de proprietate, drepturi reale de garanţie şi sarcini		Referinţe
	1) **ENACHE DUMITRU**	

Anexa Nr. 1 La Partea I

Teren

Nr cadastral	Suprafaţa (mp)*	Observaţii / Referinţe
21184	Din acte: 867 Masurata: 866	

* Suprafaţa este determinată in planul de proiecţie Stereo 70.

DETALII LINIARE IMOBIL



Date referitoare la teren

Crt	Categorie folosinţă	Intra vilan	Suprafaţa (mp)	Tarla	Parcelă	Nr. topo	Observaţii / Referinţe
1	curti constructii	DA	638	2	204	-	
2	arabil	DA	228	2	203/4	-	

Date referitoare la construcţii

Crt	Număr	Destinaţie construcţie	Supraf. (mp)	Situaţie juridică	Observaţii / Referinţe
A1.1	21184-C1	constructii de locuinte	195	Cu acte	Nr. niveluri:2; S. construita la sol:195 mp; PARTER + MANSARDĂ PARŢIAL (7 CAM. + DEPENDINŢE) PROPRIETAR EXCLUSIV ENACHE T. DUMITRU ANUL CONSTRUCŢIEI 1982 / 2000 FUNDAŢII BETON PEREŢI CĂRĂMIDĂ / B.C.A. ACOPERIŞ TABLĂ INSTALAŢII ELECTRICE, APĂ
A1.2	21184-C2	constructii anexa	30	Cu acte	Nr. niveluri:1; S. construita la sol:30 mp; ANEXĂ PARTER PROPRIETAR EXCLUSIV ENACHE T. DUMITRU ANUL CONSTRUCŢIEI 2000 FUNDAŢII BETON PEREŢI BOLŢARI ACOPERIŞ TABLĂ INSTALAŢII ELECTRICE

Crt	Număr	Destinaţie construcţie	Supraf. (mp)	Situaţie juridică	Observaţii / Referinţe
A1.3	21184-C3	constructii anexa	16	Cu acte	Nr. niveluri:1; S. construita la sol:16 mp; ANEXĂ PARTER PROPRIETAR EXCLUSIV ENACHE T. DUMITRU ANUL CONSTRUCŢIEI 2000 FUNDAŢII BETON PEREŢI BOLŢARI ACOPERIŞ TABLĂ INSTALAŢII ELECTRICE

Lungime Segmente
1) Valorile lungimilor segmentelor sunt obţinute din proiecţie în plan.

Punct început	X / Y	Punct sfârşit	X / Y	Lungime segment (** (m)
1	578.960,85 362.653,094	2	578.952,176 362.655,292	8.948
2	578.952,176 362.655,292	3	578.952,299 362.641,544	13.749
3	578.952,299 362.641,544	4	578.952,592 362.638,578	2.98
4	578.952,592 362.638,578	5	578.952,907 362.635,637	2.958
5	578.952,907 362.635,637	6	578.953,37 362.631,311	4.351
6	578.953,37 362.631,311	7	578.953,577 362.629,378	1.944
7	578.953,577 362.629,378	8	578.954,981 362.617,802	11.661
8	578.954,981 362.617,802	9	578.956,836 362.604,236	13.692
9	578.956,836 362.604,236	10	578.958,54 362.591,771	12.581
10	578.958,54 362.591,771	11	578.971,843 362.593,911	13.474
11	578.971,843 362.593,911	12	578.971,492 362.598,289	4.392
12	578.971,492 362.598,289	13	578.970,45 362.609,24	11.0
13	578.970,45 362.609,24	14	578.970,221 362.609,198	0.233
14	578.970,221 362.609,198	15	578.967,479 362.628,267	19.265
15	578.967,479 362.628,267	16	578.967,074 362.632,568	4.32
16	578.967,074 362.632,568	17	578.966,945 362.634,685	2.121
17	578.966,945 362.634,685	18	578.967,571 362.643,782	9.119
18	578.967,571 362.643,782	19	578.967,65 362.644,935	1.156
19	578.967,65 362.644,935	20	578.968,334 362.651,197	6.299
20	578.968,334 362.651,197	1	578.960,85 362.653,094	7.721

**** Lungimile segmentelor sunt determinate în planul de proiecţie Stereo 70 şi sunt rotunjite la 1 milimetru.**
***** Distanţa dintre puncte este formată din segmente cumulate ce sunt mai mici decât valoarea 1 milimetru.**

DATE DESPRE IMOBILUL NR. 4055

Oficiul de Cadastru şi Publicitate Imobiliară PRAHOVA
Biroul de Cadastru şi Publicitate Imobiliară Ploiești

A. Partea I. Descrierea imobilului

TEREN Extravilan

Adresa: Jud. Prahova

Nr. Crt	Nr cadastral Nr. topografic	Suprafaţa* (mp)	Observaţii / Referinţe
A1		Din acte: 3.430 Masurata: 3.429	Sector cadastral:32 Teren neimprejmuit;

B. Partea II. Proprietari şi acte

Inscrieri privitoare la dreptul de proprietate şi alte drepturi reale		Referinţe
/		
Act Administrativ nr. 114436, din 12/06/2003 emis de CJSDAPT PRAHOVA;		
B1	Intabulare, drept de PROPRIETATE, dobandit prin Reconstituire, cota actuala 1/1, cota initiala 1/1	A1
	1) **ENACHE MARIA**, Lipsă CNP.	

C. Partea III. SARCINI .

Inscrieri privind dezmembramintele dreptului de proprietate, drepturi reale de garanţie şi sarcini	Referinţe
NU SUNT	

Anexa Nr. 1 La Partea I

Teren

Nr cadastral	Suprafaţa (mp)*	Observaţii / Referinţe
	Din acte: 3.430 Masurata: 3.429	

* Suprafaţa este determinată in planul de proiecţie Stereo 70.

DETALII LINIARE IMOBIL



Date referitoare la teren

Crt	Categorie folosinţă	Intra vilan	Suprafaţa (mp)	Tarla	Parcelă	Nr. topo	Observaţii / Referinţe
1	arabil	NU	3.429	5	16/32	-	

Lungime Segmente
1) Valorile lungimilor segmentelor sunt obţinute din proiecţie în plan.

Punct început	X / Y	Punct sfârşit	X / Y	Lungime segment (** (m)
1	578.948,481 362.996,691	2	578.972,102 362.772,148	225.782
2	578.972,102 362.772,148	3	578.980,904 362.773,503	8.906
3	578.980,904 362.773,503	4	578.991,524 362.775,042	10.731
4	578.991,524 362.775,042	5	578.958,952 362.999,215	226.527
5	578.958,952 362.999,215	1	578.948,481 362.996,691	10.771

** Lungimile segmentelor sunt determinate în planul de proiecţie Stereo 70 şi sunt rotunjite la 1 milimetru.
*** Distanţa dintre puncte este formată din segmente cumulate ce sunt mai mici decât valoarea 1 milimetru.

DATE DESPRE IMOBILUL NR. 4056

Oficiul de Cadastru şi Publicitate Imobiliară PRAHOVA
Biroul de Cadastru şi Publicitate Imobiliară Ploieşti

A. Partea I. Descrierea imobilului

TEREN Intravilan

Adresa: Loc. Poienarii Burchii, Jud. Prahova

Nr. Crt	Nr cadastral Nr. topografic	Suprafaţa* (mp)	Observaţii / Referinţe
A1		Din acte: 1.485 Masurata: 1.695	Sector cadastral:32 Teren imprejmuit;

Construcţii

Crt	Nr cadastral Nr. topografic	Adresa	Observaţii / Referinţe
A1.1		Loc. Poienarii Burchii, Jud. Prahova	Nr. niveluri:1; S. construita la sol:71 mp;
A1.2		Loc. Poienarii Burchii, Jud. Prahova	Nr. niveluri:1; S. construita la sol:55 mp;

B. Partea II. Proprietari şi acte

Inscrieri privitoare la dreptul de proprietate şi alte drepturi reale		Referinţe
/		
Act Administrativ nr. 22, din 30/11/2002 emis de CJSDAPT PRAHOVA;		
B1	Intabulare, drept de PROPRIETATE, dobandit prin Reconstituire, cota actuala 1/1, cota initiala 1/1	A1
	1) **COSTACHE VASILE**, Lipsă CNP.	
Act Administrativ nr. 2340, din 06/03/2023 emis de PRIMĂRIA COMUNEI POIENARII BURCHII;		
B2	Intabulare, drept de PROPRIETATE, dobandit prin Construire, cota actuala 1/1, cota initiala 1/1	A1.1, A1.2
	1) **COSTACHE VASILE**, Lipsă CNP.	

C. Partea III. SARCINI .

Inscrieri privind dezmembramintele dreptului de proprietate, drepturi reale de garanţie şi sarcini	Referinţe
NU SUNT	

Anexa Nr. 1 La Partea I

Teren

Nr cadastral	Suprafaţa (mp)*	Observaţii / Referinţe
	Din acte: 1.485 Masurata: 1.695	

* Suprafaţa este determinată in planul de proiecţie Stereo 70.

DETALII LINIARE IMOBIL



Date referitoare la teren

Crt	Categorie folosinţă	Intra vilan	Suprafaţa (mp)	Tarla	Parcelă	Nr. topo	Observaţii / Referinţe
1	curti constructii	DA	483	2	208	-	
2	arabil	DA	1.212	2	205,206	-	

Date referitoare la construcţii

Crt	Număr	Destinaţie construcţie	Supraf. (mp)	Situaţie juridică	Observaţii / Referinţe
A1.1		constructii de locuinte	71	Cu acte	Nr. niveluri:1; S. construita la sol:71 mp;
A1.2		constructii anexa	55	Cu acte	Nr. niveluri:1; S. construita la sol:55 mp;

Lungime Segmente
1) Valorile lungimilor segmentelor sunt obţinute din proiecţie în plan.

Punct început	X / Y	Punct sfârşit	X / Y	Lungime segment (**) (m)
1	578.961,4 362.770,68	2	578.960,85 362.653,094	117.587
2	578.960,85 362.653,094	3	578.968,334 362.651,197	7.721

Punct început	X / Y	Punct sfârşit	X / Y	Lungime segment (** (m)
3	578.968,334 362.651,197	4	578.975,321 362.649,213	7.263
4	578.975,321 362.649,213	5	578.975,638 362.626,253	22.962
5	578.975,638 362.626,253	6	578.979,504 362.595,228	31.265
6	578.979,504 362.595,228	7	578.987,509 362.596,778	8.154
7	578.987,509 362.596,778	8	578.986,089 362.610,559	13.854
8	578.986,089 362.610,559	9	578.983,625 362.640,268	29.811
9	578.983,625 362.640,268	10	578.983,535 362.653,184	12.916
10	578.983,535 362.653,184	11	578.975,672 362.652,354	7.907
11	578.975,672 362.652,354	12	578.971,31 362.654,988	5.096
12	578.971,31 362.654,988	13	578.971,365 362.656,174	1.187
13	578.971,365 362.656,174	14	578.970,901 362.724,117	67.945
14	578.970,901 362.724,117	15	578.971,234 362.772,029	47.913
15	578.971,234 362.772,029	1	578.961,4 362.770,68	9.926

**** Lungimile segmentelor sunt determinate în planul de proiecţie Stereo 70 şi sunt rotunjite la 1 milimetru.**
***** Distanţa dintre puncte este formată din segmente cumulate ce sunt mai mici decât valoarea 1 milimetru.**

DATE DESPRE IMOBILUL NR. 4057

Oficiul de Cadastru şi Publicitate Imobiliară PRAHOVA
Biroul de Cadastru şi Publicitate Imobiliară Ploieşti

A. Partea I. Descrierea imobilului

Nr. CF vechi:1038
Nr. cadastral vechi:10082

TEREN Intravilan

Adresa: Loc. Poienarii Burchii, Jud. Prahova

Nr. Crt	Nr cadastral Nr. topografic	Suprafaţa* (mp)	Observaţii / Referinţe
A1	20155	Din acte: 447 Masurata: 434	Sector cadastral:32 Teren imprejmuit;

Construcţii

Crt	Nr cadastral Nr. topografic	Adresa	Observaţii / Referinţe
A1.1	20155-C1	Loc. Poienarii Burchii, Jud. Prahova	Nr. niveluri:1; S. construita la sol:44 mp; Locuinta,Fudatii delemn,pereti din caramida,acoperita cu tabla,lumina
A1.2	20155-C2	Loc. Poienarii Burchii, Jud. Prahova	Nr. niveluri:1; S. construita la sol:32 mp; Fudatii delemn, pereti din gradele,acoperita cu asbociment,lumina

B. Partea II. Proprietari şi acte

Inscrieri privitoare la dreptul de proprietate şi alte drepturi reale		Referinţe
35137 / 10/07/2007		
Act Notarial nr. 876, din 03/07/2007 emis de NP CARMEN BOCANCEA;		
B2	Intabulare, drept de PROPRIETATEcumparare ca bun propriu, dobandit prin Conventie, cota actuala 1/1, cota initiala 1/1	A1, A1.1, A1.2
	1) **SINGUREANU VALENTINA MONICA**, Lipsă CNP.	

C. Partea III. SARCINI .

Inscrieri privind dezmembramintele dreptului de proprietate, drepturi reale de garanţie şi sarcini	Referinţe
NU SUNT	

Anexa Nr. 1 La Partea I

Teren

Nr cadastral	Suprafaţa (mp)*	Observaţii / Referinţe
20155	Din acte: 447 Masurata: 434	

* Suprafaţa este determinată in planul de proiecţie Stereo 70.

DETALII LINIARE IMOBIL



Date referitoare la teren

Crt	Categorie folosinţă	Intra vilan	Suprafaţa (mp)	Tarla	Parcelă	Nr. topo	Observaţii / Referinţe
1	curti constructii	DA	434	2	207	-	

Date referitoare la construcţii

Crt	Număr	Destinaţie construcţie	Supraf. (mp)	Situaţie juridică	Observaţii / Referinţe
A1.1	20155-C1	constructii de locuinte	44	Cu acte	Nr. niveluri:1; S. construita la sol:44 mp; Locuinta,Fudatii delemn,pereti din caramida, acoperita cu tabla,lumina
A1.2	20155-C2	constructii de locuinte	32	Cu acte	Nr. niveluri:1; S. construita la sol:32 mp; Fudatii delemn,pereti din gradele,acoperita cu asbociment,lumina

Lungime Segmente
1) Valorile lungimilor segmentelor sunt obţinute din proiecţie în plan.

Punct început	X / Y	Punct sfârşit	X / Y	Lungime segment (** (m)
1	578.975,321 362.649,213	2	578.968,334 362.651,197	7.263
2	578.968,334 362.651,197	3	578.967,65 362.644,935	6.299

Punct început	X / Y	Punct sfârşit	X / Y	Lungime segment (** (m)
3	578.967,65 362.644,935	4	578.967,571 362.643,782	1.156
4	578.967,571 362.643,782	5	578.966,945 362.634,685	9.119
5	578.966,945 362.634,685	6	578.967,074 362.632,568	2.121
6	578.967,074 362.632,568	7	578.967,479 362.628,267	4.32
7	578.967,479 362.628,267	8	578.970,221 362.609,198	19.265
8	578.970,221 362.609,198	9	578.970,45 362.609,24	0.233
9	578.970,45 362.609,24	10	578.971,492 362.598,289	11.0
10	578.971,492 362.598,289	11	578.971,843 362.593,911	4.392
11	578.971,843 362.593,911	12	578.979,504 362.595,228	7.773
12	578.979,504 362.595,228	13	578.975,638 362.626,253	31.265
13	578.975,638 362.626,253	1	578.975,321 362.649,213	22.962

**** Lungimile segmentelor sunt determinate în planul de proiecţie Stereo 70 şi sunt rotunjite la 1 milimetru.**
***** Distanţa dintre puncte este formată din segmente cumulate ce sunt mai mici decât valoarea 1 milimetru.**

DATE DESPRE IMOBILUL NR. 4058

Oficiul de Cadastru şi Publicitate Imobiliară PRAHOVA
Biroul de Cadastru şi Publicitate Imobiliară Ploiești

A. Partea I. Descrierea imobilului

TEREN Extravilan

Adresa: Nr. 272, Jud. Prahova

Nr. Crt	Nr cadastral Nr. topografic	Suprafaţa* (mp)	Observaţii / Referinţe
A1		3.715	Sector cadastral:32 Teren neimprejmuit;

B. Partea II. Proprietari şi acte

Inscrieri privitoare la dreptul de proprietate şi alte drepturi reale		Referinţe
/		
Act Administrativ nr. 114421, din 12/06/2003 emis de CJSDAPT PRAHOVA;		
B1	Intabulare, drept de PROPRIETATE, dobandit prin Reconstituire, cota actuala 1/1, cota initiala 1/1	A1
	1) **STANCIU ILIE**, Lipsă CNP.	

C. Partea III. SARCINI .

Inscrieri privind dezmembramintele dreptului de proprietate, drepturi reale de garanţie şi sarcini	Referinţe
NU SUNT	

Anexa Nr. 1 La Partea I

Teren

Nr cadastral	Suprafaţa (mp)*	Observaţii / Referinţe
	3.715	

* Suprafaţa este determinată in planul de proiecţie Stereo 70.

DETALII LINIARE IMOBIL



Date referitoare la teren

Crt	Categorie folosinţă	Intra vilan	Suprafaţa (mp)	Tarla	Parcelă	Nr. topo	Observaţii / Referinţe
1	arabil	NU	3.715	5	16/33	-	

Lungime Segmente
1) Valorile lungimilor segmentelor sunt obţinute din proiecţie în plan.

Punct început	X / Y	Punct sfârşit	X / Y	Lungime segment (** (m)
1	578.958,952 362.999,215	2	578.991,524 362.775,042	226.527
2	578.991,524 362.775,042	3	579.006,477 362.658,02	117.973
3	579.006,477 362.658,02	4	579.013,797 362.659,228	7.419
4	579.013,797 362.659,228	5	578.974,056 363.002,856	345.918
5	578.974,056 363.002,856	1	578.958,952 362.999,215	15.537

** Lungimile segmentelor sunt determinate în planul de proiecţie Stereo 70 şi sunt rotunjite la 1 milimetru.
*** Distanţa dintre puncte este formată din segmente cumulate ce sunt mai mici decât valoarea 1 milimetru.

DATE DESPRE IMOBILUL NR. 4059

Oficiul de Cadastru şi Publicitate Imobiliară PRAHOVA
Biroul de Cadastru şi Publicitate Imobiliară Ploieşti

A. Partea I. Descrierea imobilului

TEREN Intravilan

Adresa: Loc. Poienarii Burchii, Jud. Prahova

Nr. Crt	Nr cadastral Nr. topografic	Suprafaţa* (mp)	Observaţii / Referinţe
A1		Din acte: 4.352 Masurata: 4.249	Sector cadastral:32 Teren imprejmuit;

Construcţii

Crt	Nr cadastral Nr. topografic	Adresa	Observaţii / Referinţe
A1.1		Loc. Poienarii Burchii, Jud. Prahova	Nr. niveluri:1; S. construita la sol:128 mp;
A1.2		Loc. Poienarii Burchii, Jud. Prahova	Nr. niveluri:1; S. construita la sol:13 mp;
A1.3		Loc. Poienarii Burchii, Jud. Prahova	Nr. niveluri:1; S. construita la sol:21 mp;

B. Partea II. Proprietari şi acte

Inscrieri privitoare la dreptul de proprietate şi alte drepturi reale		Referinţe
/		
Act Administrativ nr. 52954, din 31/07/2002 emis de CJSDAPT PRAHOVA;		
B1	Intabulare, drept de PROPRIETATE, dobandit prin Reconstituire, cota actuala 1/1, cota initiala 1/1	A1
	1) **STAN NICOLAE**, Lipsă CNP.	
Act Administrativ nr. 2340, din 06/03/2023 emis de PRIMĂRIA COMUNEI POIENARII BURCHII;		
B2	Intabulare, drept de PROPRIETATE, dobandit prin Construire, cota actuala 1/1, cota initiala 1/1	A1.1, A1.2, A1.3
	1) **STAN NICOLAE**, Lipsă CNP.	

C. Partea III. SARCINI .

Inscrieri privind dezmembramintele dreptului de proprietate, drepturi reale de garanţie şi sarcini	Referinţe
NU SUNT	

Anexa Nr. 1 La Partea I

Teren

Nr cadastral	Suprafaţa (mp)*	Observaţii / Referinţe
	Din acte: 4.352 Masurata: 4.249	

* Suprafaţa este determinată in planul de proiecţie Stereo 70.

DETALII LINIARE IMOBIL



Date referitoare la teren

Crt	Categorie folosinţă	Intra vilan	Suprafaţa (mp)	Tarla	Parcelă	Nr. topo	Observaţii / Referinţe
1	curti constructii	DA	899	2	211	-	
2	arabil	DA	3.350	2	209,210	-	

Date referitoare la construcţii

Crt	Număr	Destinaţie construcţie	Supraf. (mp)	Situaţie juridică	Observaţii / Referinţe
A1.1		constructii de locuinte	128	Cu acte	Nr. niveluri:1; S. construita la sol:128 mp;
A1.2		constructii anexa	13	Cu acte	Nr. niveluri:1; S. construita la sol:13 mp;
A1.3		constructii anexa	21	Cu acte	Nr. niveluri:1; S. construita la sol:21 mp;

Lungime Segmente
1) Valorile lungimilor segmentelor sunt obţinute din proiecţie în plan.

Punct început	X / Y	Punct sfârşit	X / Y	Lungime segment (** (m)
1	578.972,102 362.772,148	2	578.971,234 362.772,029	0.876

Punct început	X / Y	Punct sfârşit	X / Y	Lungime segment (** (m)
2	578.971,234 362.772,029	3	578.970,901 362.724,117	47.913
3	578.970,901 362.724,117	4	578.971,365 362.656,174	67.945
4	578.971,365 362.656,174	5	578.971,31 362.654,988	1.187
5	578.971,31 362.654,988	6	578.975,672 362.652,354	5.096
6	578.975,672 362.652,354	7	578.983,535 362.653,184	7.907
7	578.983,535 362.653,184	8	578.983,625 362.640,268	12.916
8	578.983,625 362.640,268	9	578.986,089 362.610,559	29.811
9	578.986,089 362.610,559	10	578.987,509 362.596,778	13.854
10	578.987,509 362.596,778	11	579.003,714 362.599,555	16.441
11	579.003,714 362.599,555	12	579.003,129 362.603,322	3.812
12	579.003,129 362.603,322	13	579.000,535 362.620,674	17.545
13	579.000,535 362.620,674	14	579.000,34 362.622,718	2.053
14	579.000,34 362.622,718	15	578.999,783 362.639,08	16.371
15	578.999,783 362.639,08	16	578.999,361 362.656,506	17.431
16	578.999,361 362.656,506	17	579.006,477 362.658,02	7.275
17	579.006,477 362.658,02	18	578.991,524 362.775,042	117.973
18	578.991,524 362.775,042	19	578.980,904 362.773,503	10.731
19	578.980,904 362.773,503	1	578.972,102 362.772,148	8.906

**** Lungimile segmentelor sunt determinate în planul de proiecţie Stereo 70 şi sunt rotunjite la 1 milimetru.**
***** Distanţa dintre puncte este formată din segmente cumulate ce sunt mai mici decât valoarea 1 milimetru.**

DATE DESPRE IMOBILUL NR. 4060

Oficiul de Cadastru şi Publicitate Imobiliară PRAHOVA
Biroul de Cadastru şi Publicitate Imobiliară Ploieşti

A. Partea I. Descrierea imobilului

TEREN Extravilan

Adresa: Jud. Prahova

Nr. Crt	Nr cadastral Nr. topografic	Suprafaţa* (mp)	Observaţii / Referinţe
A1		4.368	Sector cadastral:32 Teren neimprejmuit;

B. Partea II. Proprietari şi acte

Inscrieri privitoare la dreptul de proprietate şi alte drepturi reale		Referinţe
/		
Act Administrativ nr. 103778, din 28/10/2002 emis de CJSDAPT PRAHOVA;		
B1	Intabulare, drept de PROPRIETATE, dobandit prin Reconstituire, cota actuala 1/1, cota initiala 1/1	A1
	1) **ANDREI ILIE**, Lipsă CNP.	

C. Partea III. SARCINI .

Inscrieri privind dezmembramintele dreptului de proprietate, drepturi reale de garanţie şi sarcini	Referinţe
NU SUNT	

Anexa Nr. 1 La Partea I

Teren

Nr cadastral	Suprafaţa (mp)*	Observaţii / Referinţe
	4.368	

* Suprafaţa este determinată in planul de proiecţie Stereo 70.

DETALII LINIARE IMOBIL



Date referitoare la teren

Crt	Categorie folosinţă	Intra vilan	Suprafaţa (mp)	Tarla	Parcelă	Nr. topo	Observaţii / Referinţe
1	arabil	NU	4.368	5	16/34	-	

Lungime Segmente

1) Valorile lungimilor segmentelor sunt obţinute din proiecţie în plan.

Punct început	X / Y	Punct sfârşit	X / Y	Lungime segment (** (m)
1	578.974,056 363.002,856	2	579.013,797 362.659,228	345.918
2	579.013,797 362.659,228	3	579.026,078 362.663,105	12.878
3	579.026,078 362.663,105	4	578.986,461 363.005,66	344.838
4	578.986,461 363.005,66	5	578.979,384 363.004,141	7.238
5	578.979,384 363.004,141	1	578.974,056 363.002,856	5.481

** Lungimile segmentelor sunt determinate în planul de proiecţie Stereo 70 şi sunt rotunjite la 1 milimetru.
*** Distanţa dintre puncte este formată din segmente cumulate ce sunt mai mici decât valoarea 1 milimetru.

DATE DESPRE IMOBILUL NR. 4061

Oficiul de Cadastru şi Publicitate Imobiliară PRAHOVA
Biroul de Cadastru şi Publicitate Imobiliară Ploieşti

A. Partea I. Descrierea imobilului

TEREN Intravilan

Adresa: Loc. Poienarii Burchii, Nr. 93, Jud. Prahova, T2,Cc212

Nr. Crt	Nr cadastral Nr. topografic	Suprafaţa* (mp)	Observaţii / Referinţe
A1	22179	Din acte: 460 Masurata: 448	Sector cadastral:32 Teren imprejmuit;

Construcţii

Crt	Nr cadastral Nr. topografic	Adresa	Observaţii / Referinţe
A1.1	22179-C1	Loc. Poienarii Burchii, Nr. 93, Jud. Prahova, T2,Cc212	Nr. niveluri:1; S. construita la sol:75 mp; S. construita desfasurata:75 mp; Constructie parter fara lift.
A1.2		Loc. Poienarii Burchii, Nr. 93, Jud. Prahova	Nr. niveluri:2; S. construita la sol:60 mp;

B. Partea II. Proprietari şi acte

Inscrieri privitoare la dreptul de proprietate şi alte drepturi reale		Referinţe
66759 / 20/07/2017		
Act Notarial nr. 55, din 05/07/2017 emis de NP Onutu Casioara (act notarial nr 108 din 18.07.2006, emis de NP ONUTU CASIOARA;act administrativ nr 114421 din 12.06.2003, emis de COMISIA JUDETEANA Prahova;act administrativ nr 6906 din 13.07.2017, emis de Primaria Poienarii Burchii);		
B1	Intabulare, drept de PROPRIETATE, dobandit prin Succesiune, cota actuala 1/1, cota initiala 1/1	A1
	1) **STANCIU SANDU**	
B2	Intabulare, drept de PROPRIETATE, dobandit prin Succesiune, cota actuala 1/1, cota initiala 1/1	A1.1
	1) **STANCIU SANDU**	
/		
Act Administrativ nr. 2340, din 06/03/2023 emis de PRIMĂRIA COMUNEI POIENARII BURCHII;		
B3	Intabulare, drept de PROPRIETATE, dobandit prin Construire, cota actuala 1/1, cota initiala 1/1	A1.2
	1) **STANCIU SANDU**	

C. Partea III. SARCINI .

Inscrieri privind dezmembramintele dreptului de proprietate, drepturi reale de garanţie şi sarcini	Referinţe
NU SUNT	

Anexa Nr. 1 La Partea I

Teren

Nr cadastral	Suprafaţa (mp)*	Observaţii / Referinţe
22179	Din acte: 460 Masurata: 448	

* Suprafaţa este determinată in planul de proiecţie Stereo 70.

DETALII LINIARE IMOBIL



Date referitoare la teren

Crt	Categorie folosinţă	Intra vilan	Suprafaţa (mp)	Tarla	Parcelă	Nr. topo	Observaţii / Referinţe
1	curti constructii	DA	448	2	212	-	Imprejmuit cu gard din plasa din sarma si gard din lemn

Date referitoare la construcţii

Crt	Număr	Destinaţie construcţie	Supraf. (mp)	Situaţie juridică	Observaţii / Referinţe
A1.1	22179-C1	constructii de locuinte	75	Cu acte	Nr. niveluri:1; S. construita la sol:75 mp; S. construita desfasurata:75 mp; Constructie parter fara lift.
A1.2		constructii de locuinte	60	Cu acte	Nr. niveluri:2; S. construita la sol:60 mp;

Lungime Segmente
1) Valorile lungimilor segmentelor sunt obţinute din proiecţie în plan.

Punct început	X / Y	Punct sfârşit	X / Y	Lungime segment (** (m)
1	579.006,477 362.658,02	2	578.999,361 362.656,506	7.275
2	578.999,361 362.656,506	3	578.999,783 362.639,08	17.431

Punct început	X / Y	Punct sfârşit	X / Y	Lungime segment (** (m)
3	578.999,783 362.639,08	4	579.000,34 362.622,718	16.371
4	579.000,34 362.622,718	5	579.000,535 362.620,674	2.053
5	579.000,535 362.620,674	6	579.003,129 362.603,322	17.545
6	579.003,129 362.603,322	7	579.003,714 362.599,555	3.812
7	579.003,714 362.599,555	8	579.011,575 362.600,477	7.915
8	579.011,575 362.600,477	9	579.007,975 362.621,426	21.256
9	579.007,975 362.621,426	10	579.007,787 362.645,806	24.381
10	579.007,787 362.645,806	11	579.006,769 362.655,301	9.549
11	579.006,769 362.655,301	1	579.006,477 362.658,02	2.735

**** Lungimile segmentelor sunt determinate în planul de proiecţie Stereo 70 şi sunt rotunjite la 1 milimetru.**
***** Distanţa dintre puncte este formată din segmente cumulate ce sunt mai mici decât valoarea 1 milimetru.**

DATE DESPRE IMOBILUL NR. 4062

Oficiul de Cadastru şi Publicitate Imobiliară PRAHOVA
Biroul de Cadastru şi Publicitate Imobiliară Ploieşti

A. Partea I. Descrierea imobilului

Nr. CF vechi:2037
Nr. cadastral vechi:10628

TEREN Intravilan

Adresa: Loc. Poienarii Burchii, Nr. 92, Jud. Prahova

Nr. Crt	Nr cadastral Nr. topografic	Suprafaţa* (mp)	Observaţii / Referinţe
A1	20744	Din acte: 432 Masurata: 462	Sector cadastral:32 Teren imprejmuit;

Construcţii

Crt	Nr cadastral Nr. topografic	Adresa	Observaţii / Referinţe
A1.1	20744-C1	Loc. Poienarii Burchii, Nr. 92, Jud. Prahova	Nr. niveluri:1; S. construita la sol:48 mp; LOCUINTA
A1.2		Loc. Poienarii Burchii, Jud. Prahova	Nr. niveluri:1; S. construita la sol:16 mp;
A1.3		Loc. Poienarii Burchii, Jud. Prahova	Nr. niveluri:1; S. construita la sol:73 mp;
A1.4		Loc. Poienarii Burchii, Jud. Prahova	Nr. niveluri:1; S. construita la sol:27 mp;

B. Partea II. Proprietari şi acte

Inscrieri privitoare la dreptul de proprietate şi alte drepturi reale		Referinţe
12758 / 14/03/2011		
Act Notarial nr. 1022, din 11/03/2011 emis de NP TUDOSE MARIA;		
B2	Intabulare, drept de PROPRIETATE, dobandit prin Conventie, cota actuala 1/1, cota initiala 1/1	A1, A1.1
	1) **MUTEANU CATALINA ELENA** 2) **MUTEANU ANDREI MADALIN**	
/		
Act Administrativ nr. 2340, din 06/03/2023 emis de PRIMĂRIA COMUNEI POIENARII BURCHII;		
B4	Intabulare, drept de PROPRIETATE, dobandit prin Construire, cota actuala 1/1, cota initiala 1/1	A1.2, A1.3, A1.4
	1) **MUTEANU CATALINA ELENA** 2) **MUTEANU ANDREI MADALIN**	

C. Partea III. SARCINI .

Inscrieri privind dezmembramintele dreptului de proprietate, drepturi reale de garanţie şi sarcini	Referinţe
NU SUNT	

Anexa Nr. 1 La Partea I

Teren

Nr cadastral	Suprafaţa (mp)*	Observaţii / Referinţe
20744	Din acte: 432 Masurata: 462	

* Suprafaţa este determinată in planul de proiecţie Stereo 70.

DETALII LINIARE IMOBIL



Date referitoare la teren

Crt	Categorie folosinţă	Intra vilan	Suprafaţa (mp)	Tarla	Parcelă	Nr. topo	Observaţii / Referinţe
1	curti constructii	DA	462	3	Cc. 213	-	

Date referitoare la construcţii

Crt	Număr	Destinaţie construcţie	Supraf. (mp)	Situaţie juridică	Observaţii / Referinţe
A1.1	20744-C1	constructii de locuinte	Din acte: 0 Masurata: 48	Cu acte	Nr. niveluri:1; S. construita la sol:48 mp; LOCUINTA
A1.2		constructii anexa	16	Cu acte	Nr. niveluri:1; S. construita la sol:16 mp;
A1.3		constructii anexa	73	Cu acte	Nr. niveluri:1; S. construita la sol:73 mp;
A1.4		constructii anexa	27	Cu acte	Nr. niveluri:1; S. construita la sol:27 mp;

Lungime Segmente
1) Valorile lungimilor segmentelor sunt obţinute din proiecţie în plan.

Punct început	X / Y	Punct sfârşit	X / Y	Lungime segment (** (m)
1	579.006,477 362.658,02	2	579.006,769 362.655,301	2.735

Punct început	X / Y	Punct sfârşit	X / Y	Lungime segment (** (m)
2	579.006,769 362.655,301	3	579.007,787 362.645,806	9.549
3	579.007,787 362.645,806	4	579.007,975 362.621,426	24.381
4	579.007,975 362.621,426	5	579.011,575 362.600,477	21.256
5	579.011,575 362.600,477	6	579.011,582 362.600,478	0.007
6	579.011,582 362.600,478	7	579.019,727 362.601,699	8.236
7	579.019,727 362.601,699	8	579.016,079 362.618,105	16.807
8	579.016,079 362.618,105	9	579.015,253 362.621,807	3.793
9	579.015,253 362.621,807	10	579.015,815 362.628,67	6.886
10	579.015,815 362.628,67	11	579.016,673 362.639,156	10.521
11	579.016,673 362.639,156	12	579.016,071 362.644,946	5.821
12	579.016,071 362.644,946	13	579.015,559 362.649,873	4.954
13	579.015,559 362.649,873	14	579.014,148 362.657,363	7.622
14	579.014,148 362.657,363	15	579.013,879 362.658,795	1.457
15	579.013,879 362.658,795	16	579.013,797 362.659,228	0.441
16	579.013,797 362.659,228	1	579.006,477 362.658,02	7.419

**** Lungimile segmentelor sunt determinate în planul de proiecţie Stereo 70 şi sunt rotunjite la 1 milimetru.**
***** Distanţa dintre puncte este formată din segmente cumulate ce sunt mai mici decât valoarea 1 milimetru.**

DATE DESPRE IMOBILUL NR. 4063

Oficiul de Cadastru şi Publicitate Imobiliară PRAHOVA
Biroul de Cadastru şi Publicitate Imobiliară Ploiești

A. Partea I. Descrierea imobilului

TEREN Necunoscut

Adresa: Loc. Poienarii Burchii, Jud. Prahova

Nr. Crt	Nr cadastral Nr. topografic	Suprafaţa* (mp)	Observaţii / Referinţe
A1	24537	Din acte: 7.108 Masurata: 7.036	Sector cadastral:32 Teren imprejmuit;

B. Partea II. Proprietari şi acte

Inscrieri privitoare la dreptul de proprietate şi alte drepturi reale		Referinţe
34720 / 03/04/2019		
Act Administrativ nr. 214051, din 13/03/2019 emis de COMISIA JUDETEANA PRAHOVA;		
B1	Intabulare, drept de PROPRIETATE, dobandit prin Reconstituire, cota actuala 1/2, cota initiala 1/1	A1
	1) **RADU DUMITRU** 2) **RADU ADRIAN**	
144682 / 14/11/2022		
Act Notarial nr. 424, din 14/11/2022 emis de NP Sandu Aurelian Viorel;		
B4	Intabulare, drept de PROPRIETATE, dobandit prin Succesiune, cota actuala 1/4, cota initiala 1/4	A1
	1) **GEORG DOINA**, Lipsa CNP.	
23269 / 21/02/2023		
Act Notarial nr. 36, din 21/02/2023 emis de NP Botezatu Ioana Eleonora;		
B5	Intabulare, drept de PROPRIETATE, dobandit prin Succesiune, cota actuala 1/8, cota initiala 1/8	A1
	1) **RADU MIRCEA-ANDREI**	
B6	Intabulare, drept de PROPRIETATE, dobandit prin Succesiune, cota actuala 1/8, cota initiala 1/8	A1
	1) **RADU DANIEL-ALEXANDRU**	

C. Partea III. SARCINI .

Inscrieri privind dezmembramintele dreptului de proprietate, drepturi reale de garanţie şi sarcini	Referinţe
NU SUNT	

Anexa Nr. 1 La Partea I

Teren

Nr cadastral	Suprafaţa (mp)*	Observaţii / Referinţe
24537	Din acte: 7.108 Masurata: 7.036	

* Suprafaţa este determinată in planul de proiecţie Stereo 70.

DETALII LINIARE IMOBIL

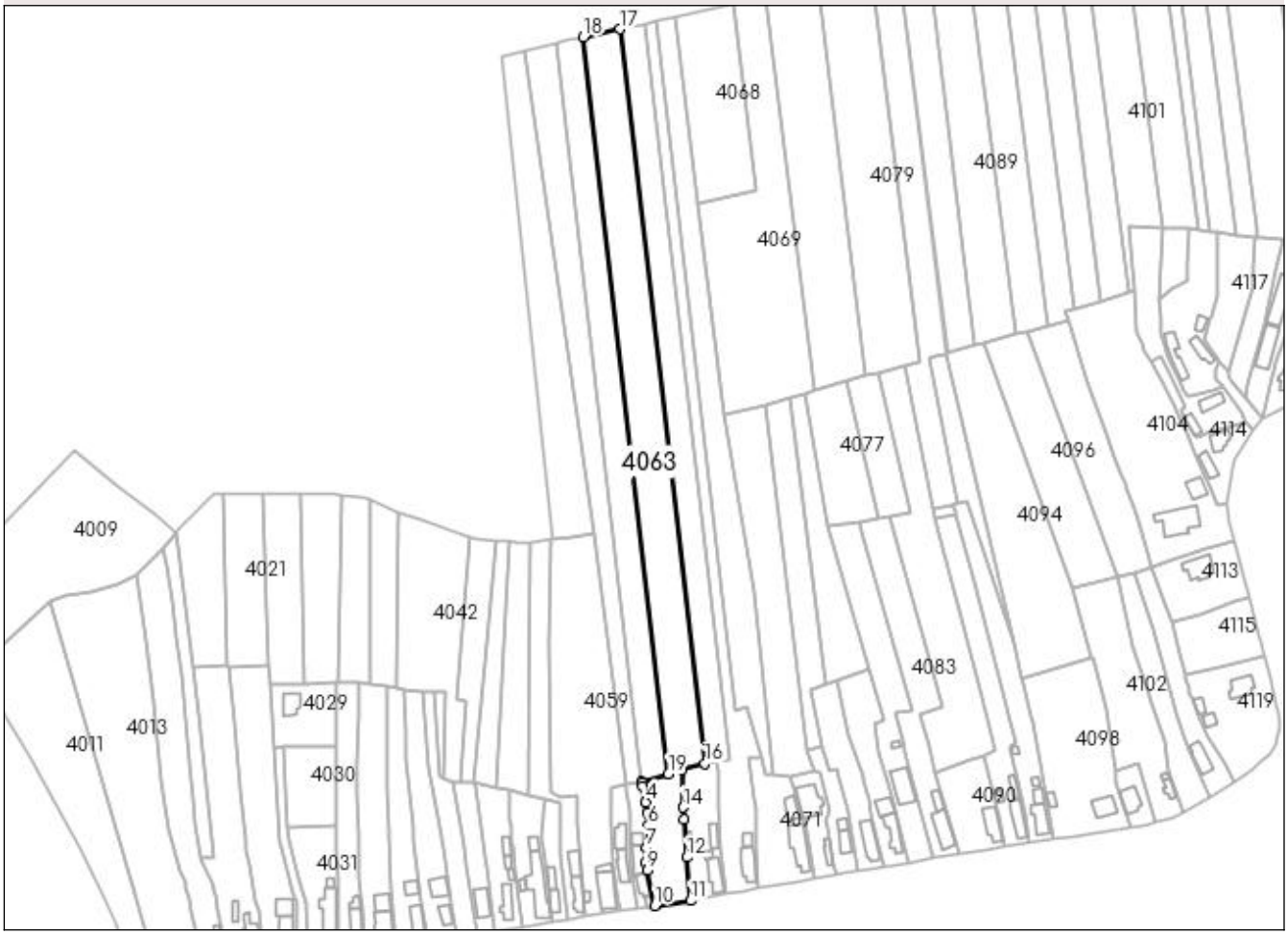

Date referitoare la teren

Crt	Categorie folosinţă	Intra vilan	Suprafaţa (mp)	Tarla	Parcelă	Nr. topo	Observaţii / Referinţe
1	curti constructii	DA	683	3	216	-	
2	arabil	DA	384	3	215	-	
3	arabil	NU	5.969	5	16/35	-	

Lungime Segmente

1) Valorile lungimilor segmentelor sunt obţinute din proiecţie în plan.

Punct început	X / Y	Punct sfârşit	X / Y	Lungime segment (** (m)
1	579.013,797 362.659,228	2	579.013,879 362.658,795	0.441
2	579.013,879 362.658,795	3	579.014,148 362.657,363	1.457
3	579.014,148 362.657,363	4	579.015,559 362.649,873	7.622

Punct început	X / Y	Punct sfârşit	X / Y	Lungime segment (** (m)
4	579.015,559 362.649,873	5	579.016,071 362.644,946	4.954
5	579.016,071 362.644,946	6	579.016,673 362.639,156	5.821
6	579.016,673 362.639,156	7	579.015,815 362.628,67	10.521
7	579.015,815 362.628,67	8	579.015,253 362.621,807	6.886
8	579.015,253 362.621,807	9	579.016,079 362.618,105	3.793
9	579.016,079 362.618,105	10	579.019,727 362.601,699	16.807
10	579.019,727 362.601,699	11	579.036,393 362.604,076	16.835
11	579.036,393 362.604,076	12	579.034,538 362.624,156	20.166
12	579.034,538 362.624,156	13	579.033,3 362.641,888	17.775
13	579.033,3 362.641,888	14	579.032,911 362.647,459	5.585
14	579.032,911 362.647,459	15	579.032,544 362.665,146	17.691
15	579.032,544 362.665,146	16	579.042,987 362.667,834	10.783
16	579.042,987 362.667,834	17	579.003,494 363.009,316	343.758
17	579.003,494 363.009,316	18	578.986,461 363.005,66	17.421
18	578.986,461 363.005,66	19	579.026,078 362.663,105	344.838
19	579.026,078 362.663,105	1	579.013,797 362.659,228	12.878

**** Lungimile segmentelor sunt determinate în planul de proiecţie Stereo 70 şi sunt rotunjite la 1 milimetru.**
***** Distanţa dintre puncte este formată din segmente cumulate ce sunt mai mici decât valoarea 1 milimetru.**

DATE DESPRE IMOBILUL NR. 4064

Oficiul de Cadastru şi Publicitate Imobiliară PRAHOVA
Biroul de Cadastru şi Publicitate Imobiliară Ploiești

A. Partea I. Descrierea imobilului

TEREN Extravilan

Adresa: Jud. Prahova

Nr. Crt	Nr cadastral Nr. topografic	Suprafaţa* (mp)	Observaţii / Referinţe
A1		4.119	Sector cadastral:32 Teren neimprejmuit;

B. Partea II. Proprietari şi acte

Inscrieri privitoare la dreptul de proprietate şi alte drepturi reale		Referinţe
/		
Act Administrativ nr. 200814, din 17/10/2007 emis de CJSDAPT PRAHOVA;		
B1	Intabulare, drept de PROPRIETATE, dobandit prin Reconstituire, cota actuala 1/1, cota initiala 1/1	A1
	1) **RADU RADA**, Lipsă CNP.	

C. Partea III. SARCINI .

Inscrieri privind dezmembramintele dreptului de proprietate, drepturi reale de garanţie şi sarcini	Referinţe
NU SUNT	

Anexa Nr. 1 La Partea I

Teren

Nr cadastral	Suprafaţa (mp)*	Observaţii / Referinţe
	4.119	

* Suprafaţa este determinată in planul de proiecţie Stereo 70.

DETALII LINIARE IMOBIL



Date referitoare la teren

Crt	Categorie folosinţă	Intra vilan	Suprafaţa (mp)	Tarla	Parcelă	Nr. topo	Observaţii / Referinţe
1	arabil	NU	4.119	5	16/36	-	

Lungime Segmente
1) Valorile lungimilor segmentelor sunt obţinute din proiecţie în plan.

Punct început	X / Y	Punct sfârşit	X / Y	Lungime segment (** (m)
1	579.042,987 362.667,834	2	579.048,304 362.669,202	5.49
2	579.048,304 362.669,202	3	579.054,828 362.669,721	6.545
3	579.054,828 362.669,721	4	579.015,262 363.011,842	344.401
4	579.015,262 363.011,842	5	579.003,494 363.009,316	12.036
5	579.003,494 363.009,316	1	579.042,987 362.667,834	343.758

** Lungimile segmentelor sunt determinate în planul de proiecţie Stereo 70 şi sunt rotunjite la 1 milimetru.
*** Distanţa dintre puncte este formată din segmente cumulate ce sunt mai mici decât valoarea 1 milimetru.

DATE DESPRE IMOBILUL NR. 4065

Oficiul de Cadastru şi Publicitate Imobiliară PRAHOVA
Biroul de Cadastru şi Publicitate Imobiliară Ploieşti

A. Partea I. Descrierea imobilului

TEREN Intravilan

Adresa: Loc. Poienarii Burchii, Nr. 266, Jud. Prahova

Nr. Crt	Nr cadastral Nr. topografic	Suprafaţa* (mp)	Observaţii / Referinţe
A1		Din acte: 981 Masurata: 1.022	Sector cadastral:32 Teren imprejmuit;

Construcţii

Crt	Nr cadastral Nr. topografic	Adresa	Observaţii / Referinţe
A1.1		Loc. Poienarii Burchii, Nr. 266, Jud. Prahova	Nr. niveluri:1; S. construita la sol:93 mp;
A1.2		Loc. Poienarii Burchii, Nr. 266, Jud. Prahova	Nr. niveluri:1; S. construita la sol:15 mp;
A1.3		Loc. Poienarii Burchii, Nr. 266, Jud. Prahova	Nr. niveluri:1; S. construita la sol:37 mp;
A1.4		Loc. Poienarii Burchii, Nr. 266, Jud. Prahova	Nr. niveluri:1; S. construita la sol:11 mp;

B. Partea II. Proprietari şi acte

Inscrieri privitoare la dreptul de proprietate şi alte drepturi reale		Referinţe
/		
Act Administrativ nr. 38288, din 19/01/2000 emis de CJSDAPT PRAHOVA;		
B1	Intabulare, drept de PROPRIETATE, dobandit prin Reconstituire, cota actuala 1/1, cota initiala 1/1	A1
	1) **RADU DUMITRU RADA**, Lipsă CNP.	
Act Administrativ nr. 2340, din 06/03/2023 emis de PRIMĂRIA COMUNEI POIENARII BURCHII;		
B2	Intabulare, drept de PROPRIETATE, dobandit prin Construire, cota actuala 1/1, cota initiala 1/1	A1.1, A1.2, A1.3, A1.4
	1) **RADU DUMITRU RADA**, Lipsă CNP.	

C. Partea III. SARCINI .

Inscrieri privind dezmembramintele dreptului de proprietate, drepturi reale de garanţie şi sarcini	Referinţe
NU SUNT	

Anexa Nr. 1 La Partea I

Teren

Nr cadastral	Suprafaţa (mp)*	Observaţii / Referinţe
	Din acte: 981 Masurata: 1.022	

* Suprafaţa este determinată in planul de proiecţie Stereo 70.

DETALII LINIARE IMOBIL



Date referitoare la teren

Crt	Categorie folosinţă	Intra vilan	Suprafaţa (mp)	Tarla	Parcelă	Nr. topo	Observaţii / Referinţe
1	curti constructii	DA	700	3	219	-	
2	arabil	DA	322	3	220	-	

Date referitoare la construcţii

Crt	Număr	Destinaţie construcţie	Supraf. (mp)	Situaţie juridică	Observaţii / Referinţe
A1.1		constructii de locuinte	93	Cu acte	Nr. niveluri:1; S. construita la sol:93 mp;
A1.2		constructii anexa	15	Cu acte	Nr. niveluri:1; S. construita la sol:15 mp;
A1.3		constructii anexa	37	Cu acte	Nr. niveluri:1; S. construita la sol:37 mp;
A1.4		constructii anexa	11	Cu acte	Nr. niveluri:1; S. construita la sol:11 mp;

Lungime Segmente
1) Valorile lungimilor segmentelor sunt obţinute din proiecţie în plan.

Punct început	X / Y	Punct sfârşit	X / Y	Lungime segment (** (m)

Punct început	X / Y	Punct sfârşit	X / Y	Lungime segment (** (m)
1	579.033,3 362.641,888	2	579.034,538 362.624,156	17.775
2	579.034,538 362.624,156	3	579.036,393 362.604,076	20.166
3	579.036,393 362.604,076	4	579.053,27 362.607,451	17.211
4	579.053,27 362.607,451	5	579.050,476 362.628,889	21.619
5	579.050,476 362.628,889	6	579.049,684 362.647,94	19.067
6	579.049,684 362.647,94	7	579.048,993 362.664,583	16.657
7	579.048,993 362.664,583	8	579.048,304 362.669,202	4.67
8	579.048,304 362.669,202	9	579.042,987 362.667,834	5.49
9	579.042,987 362.667,834	10	579.032,544 362.665,146	10.783
10	579.032,544 362.665,146	11	579.032,911 362.647,459	17.691
11	579.032,911 362.647,459	1	579.033,3 362.641,888	5.585

**** Lungimile segmentelor sunt determinate în planul de proiecţie Stereo 70 şi sunt rotunjite la 1 milimetru.**
***** Distanţa dintre puncte este formată din segmente cumulate ce sunt mai mici decât valoarea 1 milimetru.**

DATE DESPRE IMOBILUL NR. 4066

Oficiul de Cadastru şi Publicitate Imobiliară PRAHOVA
Biroul de Cadastru şi Publicitate Imobiliară Ploieşti

A. Partea I. Descrierea imobilului

TEREN Necunoscut

Adresa: Loc. Poienarii Burchii, Jud. Prahova, T3 : A223,V222,Cc224, T5 A16/37

Nr. Crt	Nr cadastral Nr. topografic	Suprafaţa* (mp)	Observaţii / Referinţe
A1	22183	Din acte: 2.842 Masurata: 2.819	Sector cadastral:32 Teren imprejmuit;

Construcţii

Crt	Nr cadastral Nr. topografic	Adresa	Observaţii / Referinţe
A1.1	22183-C1	Loc. Poienarii Burchii, Jud. Prahova, T3 : A223,V222,Cc224, T5 A16/37	Nr. niveluri:1; S. construita la sol:88 mp;
A1.2		Loc. Poienarii Burchii, Jud. Prahova	Nr. niveluri:1; S. construita la sol:30 mp;

B. Partea II. Proprietari şi acte

Inscrieri privitoare la dreptul de proprietate şi alte drepturi reale		Referinţe
85167 / 14/09/2017		
Act Notarial nr. 331, din 12/09/2017 emis de NP Dinu Vlad Alexandru;		
B5	Intabulare, drept de PROPRIETATEpartaj, dobandit prin Conventie, cota actuala 1/1, cota initiala 1/1	A1
	1) **CHIVU IOANA**	
B6	Intabulare, drept de PROPRIETATEpartaj, dobandit prin Conventie, cota actuala 1/1, cota initiala 1/1	A1.1
	1) **CHIVU IOANA**	
/		
Act Administrativ nr. 2340, din 06/03/2023 emis de PRIMĂRIA COMUNEI POIENARII BURCHII;		
B7	Intabulare, drept de PROPRIETATEpartaj, dobandit prin Construire, cota actuala 1/1, cota initiala 1/1	A1.2
	1) **CHIVU IOANA**	

C. Partea III. SARCINI .

Inscrieri privind dezmembramintele dreptului de proprietate, drepturi reale de garanţie şi sarcini	Referinţe
NU SUNT	

Anexa Nr. 1 La Partea I

Teren

Nr cadastral	Suprafaţa (mp)*	Observaţii / Referinţe
22183	Din acte: 2.842 Masurata: 2.819	

* Suprafaţa este determinată in planul de proiecţie Stereo 70.

DETALII LINIARE IMOBIL

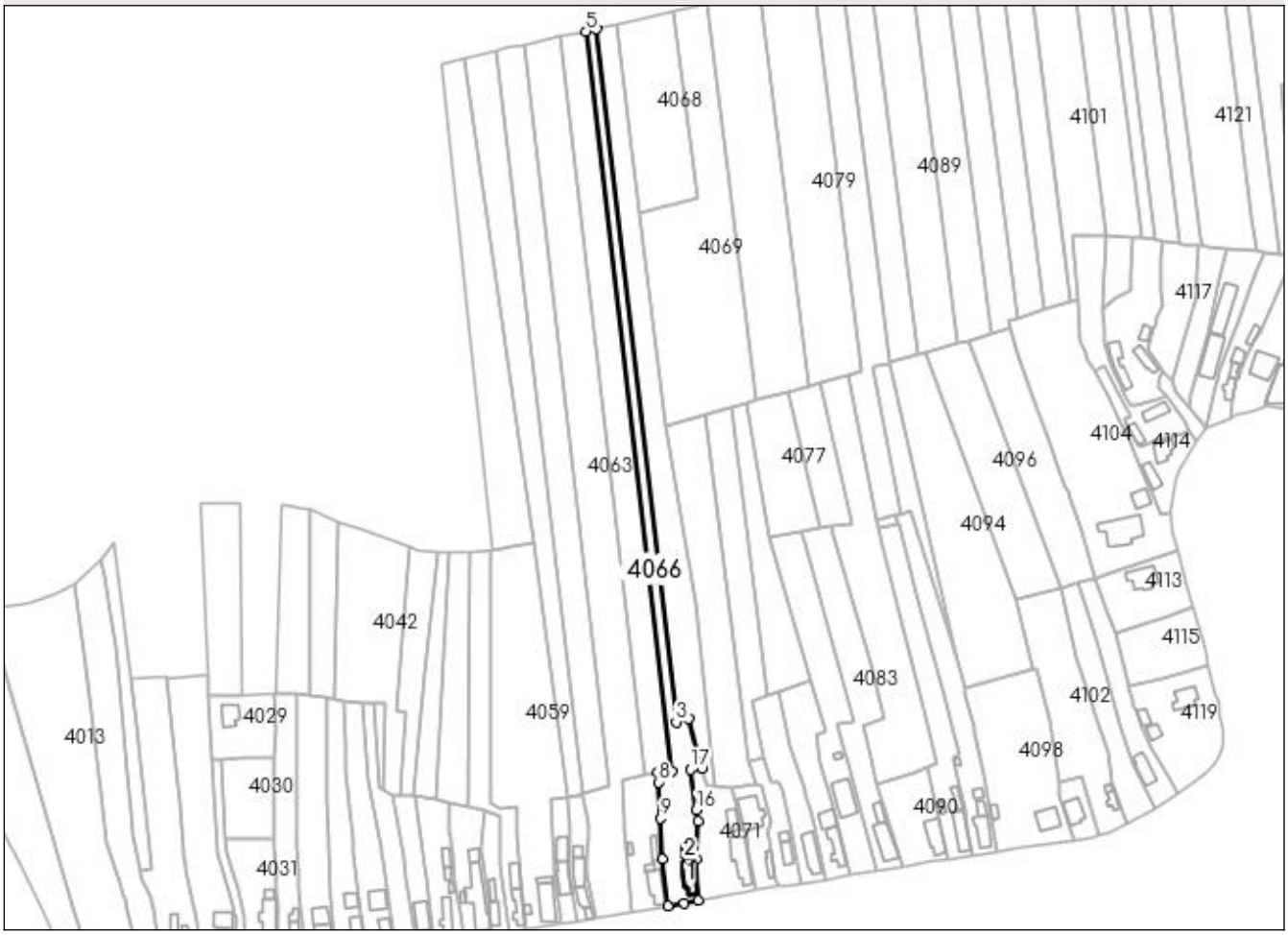

Date referitoare la teren

Crt	Categorie folosinţă	Intra vilan	Suprafaţa (mp)	Tarla	Parcelă	Nr. topo	Observaţii / Referinţe
1	curti constructii	DA	514	3	224	-	
2	vie	DA	331	3	222	-	
3	arabil	DA	374	3	223	-	Intravilan=137mp, Extravilan =236mp
4	arabil	NU	1.600	5	16/37	-	

Date referitoare la construcţii

Crt	Număr	Destinaţie construcţie	Supraf. (mp)	Situaţie juridică	Observaţii / Referinţe
A1.1	22183-C1	constructii de locuinte	Din acte: 0 Masurata: 88	Cu acte	Nr. niveluri:1; S. construita la sol:88 mp;
A1.2		constructii anexa	30	Cu acte	Nr. niveluri:1; S. construita la sol:30 mp;

Lungime Segmente
1) Valorile lungimilor segmentelor sunt obţinute din proiecţie în plan.

Punct început	X / Y	Punct sfârşit	X / Y	Lungime segment (** (m)

Punct început	X / Y	Punct sfârşit	X / Y	Lungime segment (** (m)
1	579.069,062 362.670,854	2	579.062,76 362.694,037	24.024
2	579.062,76 362.694,037	3	579.057,051 362.692,437	5.929
3	579.057,051 362.692,437	4	579.019,994 363.012,857	322.556
4	579.019,994 363.012,857	5	579.015,262 363.011,842	4.84
5	579.015,262 363.011,842	6	579.054,828 362.669,721	344.401
6	579.054,828 362.669,721	7	579.048,304 362.669,202	6.545
7	579.048,304 362.669,202	8	579.048,993 362.664,583	4.67
8	579.048,993 362.664,583	9	579.049,684 362.647,94	16.657
9	579.049,684 362.647,94	10	579.050,476 362.628,889	19.067
10	579.050,476 362.628,889	11	579.053,27 362.607,451	21.619
11	579.053,27 362.607,451	12	579.060,685 362.608,707	7.521
12	579.060,685 362.608,707	13	579.067,329 362.609,832	6.739
13	579.067,329 362.609,832	14	579.066,503 362.629,022	19.208
14	579.066,503 362.629,022	15	579.067,119 362.646,65	17.639
15	579.067,119 362.646,65	16	579.066,403 362.651,698	5.099
16	579.066,403 362.651,698	17	579.063,747 362.670,431	18.92
17	579.063,747 362.670,431	1	579.069,062 362.670,854	5.332

**** Lungimile segmentelor sunt determinate în planul de proiecţie Stereo 70 şi sunt rotunjite la 1 milimetru.**
***** Distanţa dintre puncte este formată din segmente cumulate ce sunt mai mici decât valoarea 1 milimetru.**

DATE DESPRE IMOBILUL NR. 4067

Oficiul de Cadastru şi Publicitate Imobiliară PRAHOVA
Biroul de Cadastru şi Publicitate Imobiliară Ploieşti

A. Partea I. Descrierea imobilului

TEREN Extravilan

Adresa: Jud. Prahova

Nr. Crt	Nr cadastral Nr. topografic	Suprafaţa* (mp)	Observaţii / Referinţe
A1		3.956	Sector cadastral:32 Teren neimprejmuit;

B. Partea II. Proprietari şi acte

Inscrieri privitoare la dreptul de proprietate şi alte drepturi reale		Referinţe
/		
Act Administrativ nr. 111590, din 18/12/2002 emis de CJSDAPT PRAHOVA;		
B1	Intabulare, drept de PROPRIETATE, dobandit prin Reconstituire, cota actuala 1/1, cota initiala 1/1	A1
	1) **LEPĂDAT FLOAREA**, Lipsă CNP.	

C. Partea III. SARCINI .

Inscrieri privind dezmembramintele dreptului de proprietate, drepturi reale de garanţie şi sarcini	Referinţe
NU SUNT	

Anexa Nr. 1 La Partea I

Teren

Nr cadastral	Suprafaţa (mp)*	Observaţii / Referinţe
	3.956	

* Suprafaţa este determinată in planul de proiecţie Stereo 70.

DETALII LINIARE IMOBIL



Date referitoare la teren

Crt	Categorie folosinţă	Intra vilan	Suprafaţa (mp)	Tarla	Parcelă	Nr. topo	Observaţii / Referinţe
1	arabil	NU	3.956	5	16/39	-	

Lungime Segmente
1) Valorile lungimilor segmentelor sunt obţinute din proiecţie în plan.

Punct început	X / Y	Punct sfârşit	X / Y	Lungime segment (** (m)
1	579.071,29 362.662,657	2	579.075,054 362.662,574	3.765
2	579.075,054 362.662,574	3	579.073,613 362.671,216	8.761
3	579.073,613 362.671,216	4	579.065,795 362.747,734	76.916
4	579.065,795 362.747,734	5	579.052,334 362.829,64	83.005
5	579.052,334 362.829,64	6	579.040,014 362.928,17	99.297

Punct început	X / Y	Punct sfârşit	X / Y	Lungime segment (** (m)
6	579.040,014 362.928,17	7	579.029,179 363.014,829	87.334
7	579.029,179 363.014,829	8	579.019,994 363.012,857	9.394
8	579.019,994 363.012,857	9	579.057,051 362.692,437	322.556
9	579.057,051 362.692,437	10	579.062,76 362.694,037	5.929
10	579.062,76 362.694,037	11	579.069,062 362.670,854	24.024
11	579.069,062 362.670,854	1	579.071,29 362.662,657	8.494

**** Lungimile segmentelor sunt determinate în planul de proiecţie Stereo 70 şi sunt rotunjite la 1 milimetru.**
***** Distanţa dintre puncte este formată din segmente cumulate ce sunt mai mici decât valoarea 1 milimetru.**

DATE DESPRE IMOBILUL NR. 4068

Oficiul de Cadastru şi Publicitate Imobiliară PRAHOVA
Biroul de Cadastru şi Publicitate Imobiliară Ploieşti

A. Partea I. Descrierea imobilului

TEREN Extravilan

Adresa: Jud. Prahova

Nr. Crt	Nr cadastral Nr. topografic	Suprafaţa* (mp)	Observaţii / Referinţe
A1		Din acte: 8.000 Masurata: 2.400	Sector cadastral:32 Teren neimprejmuit; Diferenta de suprafata se afla la ID 4069

B. Partea II. Proprietari şi acte

Inscrieri privitoare la dreptul de proprietate şi alte drepturi reale		Referinţe
/		
Act Administrativ nr. 115784, din 10/12/2004 emis de CJSDAPT PRAHOVA;		
B1	Intabulare, drept de PROPRIETATE, dobandit prin Reconstituire, cota actuala 1/1, cota initiala 1/1	A1
	1) **IORDĂCHESCU NICOLAE**, Lipsă CNP. 2) **FRONE SILVIA**, Lipsă CNP. 3) **NEACSU MARGARETA**, Lipsă CNP. 4) **CONSTANTIN FLOAREA**, Lipsă CNP. 5) **PĂTRASCU ELIZA**, Lipsă CNP. 6) **PRUTEANU MARIA**, Lipsă CNP. 7) **IORDĂCHESCU TRAIAN**, Lipsă CNP. 8) **DRĂGHICI OLGA**, Lipsă CNP. 9) **IORDACHESCU MIRCEA**, Lipsă CNP. 10) **NICOLESCU GEORGETA**, Lipsă CNP.	

C. Partea III. SARCINI .

Inscrieri privind dezmembramintele dreptului de proprietate, drepturi reale de garanţie şi sarcini	Referinţe
NU SUNT	

Anexa Nr. 1 La Partea I

Teren

Nr cadastral	Suprafaţa (mp)*	Observaţii / Referinţe
	Din acte: 8.000 Masurata: 2.400	Diferenta de suprafata se afla la ID 4069

* Suprafaţa este determinată in planul de proiecţie Stereo 70.

DETALII LINIARE IMOBIL



Date referitoare la teren

Crt	Categorie folosinţă	Intra vilan	Suprafaţa (mp)	Tarla	Parcelă	Nr. topo	Observaţii / Referinţe
1	arabil	NU	2.400	5	16/51	-	

Lungime Segmente

1) Valorile lungimilor segmentelor sunt obţinute din proiecţie în plan.

Punct început	X / Y	Punct sfârşit	X / Y	Lungime segment (** (m)
1	579.056,097 363.021,043	2	579.037,39 363.016,698	19.205
2	579.037,39 363.016,698	3	579.029,179 363.014,829	8.421
3	579.029,179 363.014,829	4	579.040,014 362.928,17	87.334
4	579.040,014 362.928,17	5	579.066,932 362.934,384	27.626
5	579.066,932 362.934,384	1	579.056,097 363.021,043	87.334

** Lungimile segmentelor sunt determinate în planul de proiecţie Stereo 70 şi sunt rotunjite la 1 milimetru.
*** Distanţa dintre puncte este formată din segmente cumulate ce sunt mai mici decât valoarea 1 milimetru.

DATE DESPRE IMOBILUL NR. 4069

Oficiul de Cadastru şi Publicitate Imobiliară PRAHOVA
Biroul de Cadastru şi Publicitate Imobiliară Ploieşti

A. Partea I. Descrierea imobilului

TEREN Extravilan

Adresa: Jud. Prahova

Nr. Crt	Nr cadastral Nr. topografic	Suprafaţa* (mp)	Observaţii / Referinţe
A1	21118	5.600	Sector cadastral:32 Teren neimprejmuit;

B. Partea II. Proprietari şi acte

Inscrieri privitoare la dreptul de proprietate şi alte drepturi reale		Referinţe
53461 / 11/09/2012		
Act Notarial nr. 2267, din 10/09/2012 emis de NP MANZICU CORINA MIHAELA;		
B4	Intabulare, drept de PROPRIETATEcumparare ca bun propriu, dobandit prin Conventie, cota actuala 1/1, cota initiala 1/1	A1
	1) **GOLBAN PETRICA CRISTIAN**	
104320 / 09/11/2016		
Act Administrativ nr. 6489, din 12/10/2016 emis de OCPI PRAHOVA;		
B5	se noteaza repozitionarea imobilului conform documentatiei tehnice avizate	A1

C. Partea III. SARCINI .

Inscrieri privind dezmembramintele dreptului de proprietate, drepturi reale de garanţie şi sarcini	Referinţe
NU SUNT	

Anexa Nr. 1 La Partea I

Teren

Nr cadastral	Suprafaţa (mp)*	Observaţii / Referinţe
21118	5.600	

* Suprafaţa este determinată in planul de proiecţie Stereo 70.

DETALII LINIARE IMOBIL



Date referitoare la teren

Crt	Categorie folosinţă	Intra vilan	Suprafaţa (mp)	Tarla	Parcelă	Nr. topo	Observaţii / Referinţe
1	arabil	NU	5.600	5	16/51	-	

Lungime Segmente

1) Valorile lungimilor segmentelor sunt obţinute din proiecţie în plan.

Punct început	X / Y	Punct sfârşit	X / Y	Lungime segment (** (m)
1	579.052,334 362.829,64	2	579.070,807 362.834,8	19.18
2	579.070,807 362.834,8	3	579.082,473 362.838,058	12.112
3	579.082,473 362.838,058	4	579.089,43 362.840,001	7.223
4	579.089,43 362.840,001	5	579.094,3 362.841,361	5.056
5	579.094,3 362.841,361	6	579.071,39 363.024,595	184.661

Punct început	X / Y	Punct sfârşit	X / Y	Lungime segment (** (m)
6	579.071,39 363.024,595	7	579.056,097 363.021,043	15.7
7	579.056,097 363.021,043	8	579.066,932 362.934,384	87.334
8	579.066,932 362.934,384	9	579.040,014 362.928,17	27.626
9	579.040,014 362.928,17	1	579.052,334 362.829,64	99.297

** Lungimile segmentelor sunt determinate în planul de proiecţie Stereo 70 şi sunt rotunjite la 1 milimetru.
*** Distanţa dintre puncte este formată din segmente cumulate ce sunt mai mici decât valoarea 1 milimetru.

DATE DESPRE IMOBILUL NR. 4070

Oficiul de Cadastru şi Publicitate Imobiliară PRAHOVA
Biroul de Cadastru şi Publicitate Imobiliară Ploieşti

A. Partea I. Descrierea imobilului

TEREN Extravilan

Adresa: Jud. Prahova

Nr. Crt	Nr cadastral Nr. topografic	Suprafaţa* (mp)	Observaţii / Referinţe
A1		2.927	Sector cadastral:32 Teren neimprejmuit;

B. Partea II. Proprietari şi acte

Inscrieri privitoare la dreptul de proprietate şi alte drepturi reale		Referinţe
/		
Act Administrativ nr. 38297, din 19/01/2000 emis de CJSDAPT PRAHOVA;		
B1	Intabulare, drept de PROPRIETATE, dobandit prin Reconstituire, cota actuala 1/1, cota initiala 1/1	A1
	1) **IVAN ION STELIANA**, Lipsă CNP. 2) **NICOLAE ION FLOAREA**, Lipsă CNP. 3) **NICOLAE ION ELENA**, Lipsă CNP.	

C. Partea III. SARCINI .

Inscrieri privind dezmembramintele dreptului de proprietate, drepturi reale de garanţie şi sarcini	Referinţe
NU SUNT	

Anexa Nr. 1 La Partea I

Teren

Nr cadastral	Suprafaţa (mp)*	Observaţii / Referinţe
	2.927	

* Suprafaţa este determinată in planul de proiecţie Stereo 70.

DETALII LINIARE IMOBIL



Date referitoare la teren

Crt	Categorie folosinţă	Intra vilan	Suprafaţa (mp)	Tarla	Parcelă	Nr. topo	Observaţii / Referinţe
1	arabil	NU	2.927	5	16/40	-	

Lungime Segmente

1) Valorile lungimilor segmentelor sunt obţinute din proiecţie în plan.

Punct început	X / Y	Punct sfârşit	X / Y	Lungime segment (** (m)
1	579.052,334 362.829,64	2	579.065,795 362.747,734	83.005
2	579.065,795 362.747,734	3	579.073,613 362.671,216	76.916
3	579.073,613 362.671,216	4	579.075,054 362.662,574	8.761
4	579.075,054 362.662,574	5	579.082,746 362.662,049	7.71
5	579.082,746 362.662,049	6	579.094,301 362.664,015	11.721

Punct început	X / Y	Punct sfârşit	X / Y	Lungime segment (** (m)
6	579.094,301 362.664,015	7	579.090,897 362.674,047	10.594
7	579.090,897 362.674,047	8	579.070,807 362.834,8	162.004
8	579.070,807 362.834,8	1	579.052,334 362.829,64	19.18

** Lungimile segmentelor sunt determinate în planul de proiecţie Stereo 70 şi sunt rotunjite la 1 milimetru.
*** Distanţa dintre puncte este formată din segmente cumulate ce sunt mai mici decât valoarea 1 milimetru.

DATE DESPRE IMOBILUL NR. 4071

Oficiul de Cadastru şi Publicitate Imobiliară PRAHOVA
Biroul de Cadastru şi Publicitate Imobiliară Ploieşti

A. Partea I. Descrierea imobilului

TEREN Intravilan

Adresa: Loc. Poienarii Burchii, Jud. Prahova

Nr. Crt	Nr cadastral Nr. topografic	Suprafaţa* (mp)	Observaţii / Referinţe
A1		Din acte: 1.300 Masurata: 1.181	Sector cadastral:32 Teren imprejmuit;

Construcţii

Crt	Nr cadastral Nr. topografic	Adresa	Observaţii / Referinţe
A1.1		Loc. Poienarii Burchii, Jud. Prahova	Nr. niveluri:1; S. construita la sol:141 mp;
A1.2		Loc. Poienarii Burchii, Jud. Prahova	Nr. niveluri:1; S. construita la sol:50 mp;

B. Partea II. Proprietari şi acte

Inscrieri privitoare la dreptul de proprietate şi alte drepturi reale		Referinţe
/		
Act Administrativ nr. 111590, din 18/12/2002 emis de CJSDAPT PRAHOVA;		
B1	Intabulare, drept de PROPRIETATE, dobandit prin Reconstituire, cota actuala 1/1, cota initiala 1/1	A1
	1) **LEPĂDAT FLOAREA**, Lipsă CNP.	
Act Administrativ nr. 2340, din 06/03/2023 emis de PRIMĂRIA COMUNEI POIENARII BURCHII;		
B2	Intabulare, drept de PROPRIETATE, dobandit prin Construire, cota actuala 1/1, cota initiala 1/1	A1.1, A1.2
	1) **LEPĂDAT FLOAREA**, Lipsă CNP.	

C. Partea III. SARCINI .

Inscrieri privind dezmembramintele dreptului de proprietate, drepturi reale de garanţie şi sarcini	Referinţe
NU SUNT	

Anexa Nr. 1 La Partea I

Teren

Nr cadastral	Suprafaţa (mp)*	Observaţii / Referinţe
	Din acte: 1.300 Masurata: 1.181	

* Suprafaţa este determinată in planul de proiecţie Stereo 70.

DETALII LINIARE IMOBIL



Date referitoare la teren

Crt	Categorie folosinţă	Intra vilan	Suprafaţa (mp)	Tarla	Parcelă	Nr. topo	Observaţii / Referinţe
1	curti constructii	DA	576	3	227	-	
2	arabil	DA	605	3	225,226	-	

Date referitoare la construcţii

Crt	Număr	Destinaţie construcţie	Supraf. (mp)	Situaţie juridică	Observaţii / Referinţe
A1.1		constructii de locuinte	141	Cu acte	Nr. niveluri:1; S. construita la sol:141 mp;
A1.2		constructii anexa	50	Cu acte	Nr. niveluri:1; S. construita la sol:50 mp;

Lungime Segmente
1) Valorile lungimilor segmentelor sunt obţinute din proiecţie în plan.

Punct început	X / Y	Punct sfârşit	X / Y	Lungime segment (** (m)
1	579.071,29 362.662,657	2	579.069,062 362.670,854	8.494
2	579.069,062 362.670,854	3	579.063,747 362.670,431	5.332

Punct început	X / Y	Punct sfârşit	X / Y	Lungime segment (** (m)
3	579.063,747 362.670,431	4	579.066,403 362.651,698	18.92
4	579.066,403 362.651,698	5	579.067,119 362.646,65	5.099
5	579.067,119 362.646,65	6	579.066,503 362.629,022	17.639
6	579.066,503 362.629,022	7	579.067,329 362.609,832	19.208
7	579.067,329 362.609,832	8	579.084,838 362.612,898	17.775
8	579.084,838 362.612,898	9	579.085,755 362.613,059	0.931
9	579.085,755 362.613,059	10	579.093,829 362.614,559	8.212
10	579.093,829 362.614,559	11	579.090,949 362.631,368	17.054
11	579.090,949 362.631,368	12	579.089,679 362.640,923	9.639
12	579.089,679 362.640,923	13	579.087,848 362.642,526	2.434
13	579.087,848 362.642,526	14	579.086,594 362.646,755	4.411
14	579.086,594 362.646,755	15	579.084,27 362.656,222	9.748
15	579.084,27 362.656,222	16	579.082,746 362.662,049	6.023
16	579.082,746 362.662,049	17	579.075,054 362.662,574	7.71
17	579.075,054 362.662,574	1	579.071,29 362.662,657	3.765

**** Lungimile segmentelor sunt determinate în planul de proiecţie Stereo 70 şi sunt rotunjite la 1 milimetru.**
***** Distanţa dintre puncte este formată din segmente cumulate ce sunt mai mici decât valoarea 1 milimetru.**

DATE DESPRE IMOBILUL NR. 4072

Oficiul de Cadastru şi Publicitate Imobiliară PRAHOVA
Biroul de Cadastru şi Publicitate Imobiliară Ploieşti

A. Partea I. Descrierea imobilului

TEREN Extravilan

Adresa: Jud. Prahova

Nr. Crt	Nr cadastral Nr. topografic	Suprafaţa* (mp)	Observaţii / Referinţe
A1		1.764	Sector cadastral:32 Teren neimprejmuit;

B. Partea II. Proprietari şi acte

Inscrieri privitoare la dreptul de proprietate şi alte drepturi reale		Referinţe
/		
Act Administrativ nr. 103747, din 27/08/2002 emis de CJSDAPT PRAHOVA;		
B1	Intabulare, drept de PROPRIETATE, dobandit prin Reconstituire, cota actuala 1/1, cota initiala 1/1	A1
	1) **NEDELCU RADU ALEXANDRU**, Lipsă CNP. 2) **NEDELCU RADU MARIN**, Lipsă CNP.	

C. Partea III. SARCINI .

Inscrieri privind dezmembramintele dreptului de proprietate, drepturi reale de garanţie şi sarcini	Referinţe
NU SUNT	

Anexa Nr. 1 La Partea I

Teren

Nr cadastral	Suprafaţa (mp)*	Observaţii / Referinţe
	1.764	

* Suprafaţa este determinată in planul de proiecţie Stereo 70.

DETALII LINIARE IMOBIL

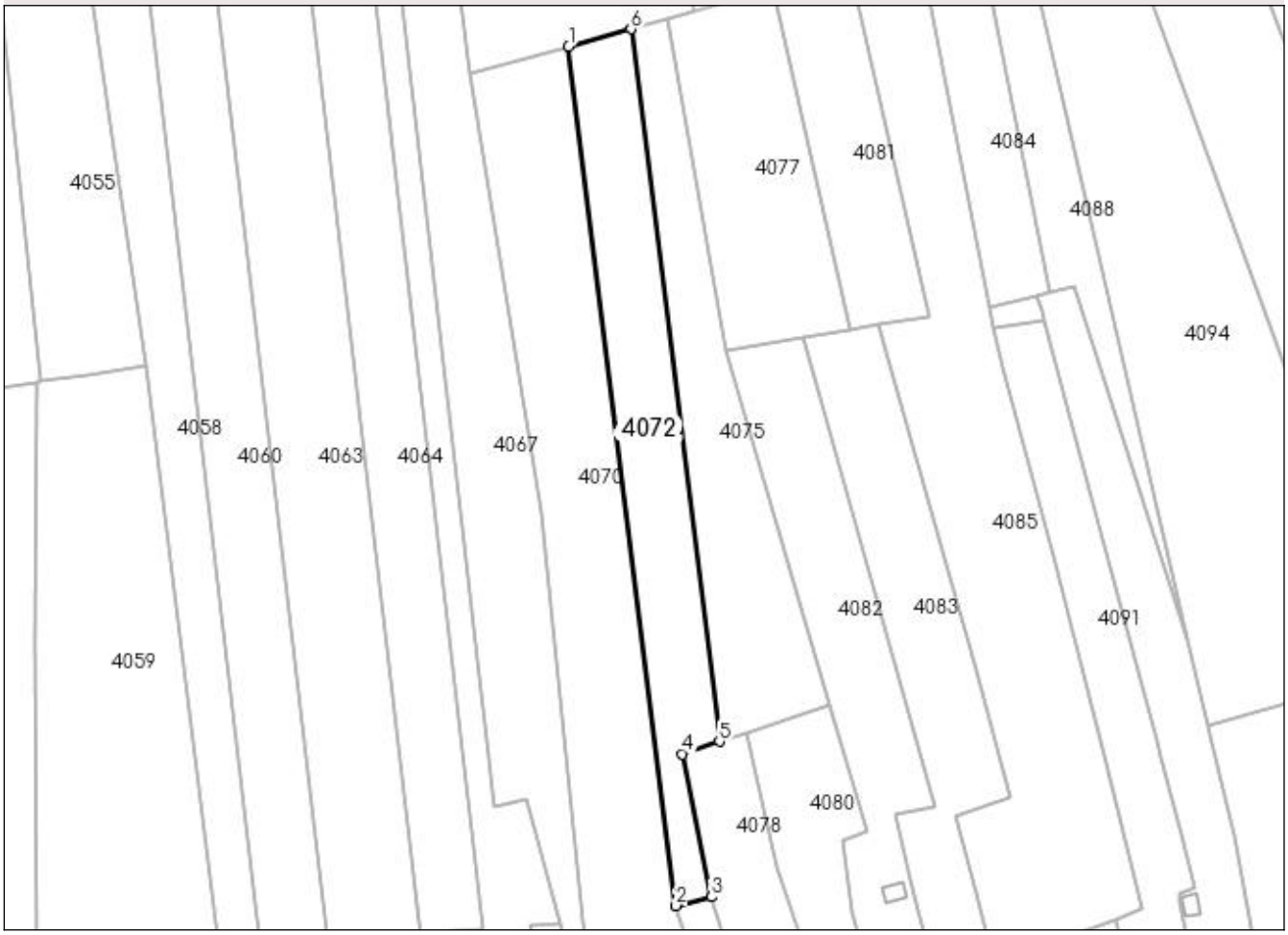

Date referitoare la teren

Crt	Categorie folosinţă	Intra vilan	Suprafaţa (mp)	Tarla	Parcelă	Nr. topo	Observaţii / Referinţe
1	arabil	NU	1.764	5	16/41	-	

Lungime Segmente

1) Valorile lungimilor segmentelor sunt obţinute din proiecţie în plan.

Punct început	X / Y	Punct sfârşit	X / Y	Lungime segment (** (m)
1	579.070,807 362.834,8	2	579.090,897 362.674,047	162.004
2	579.090,897 362.674,047	3	579.097,518 362.675,713	6.827
3	579.097,518 362.675,713	4	579.092,144 362.702,451	27.273
4	579.092,144 362.702,451	5	579.099,04 362.704,758	7.272
5	579.099,04 362.704,758	6	579.082,473 362.838,058	134.326

Punct început	X / Y	Punct sfârşit	X / Y	Lungime segment (** (m)
6	579.082,473 362.838,058	1	579.070,807 362.834,8	12.112

** Lungimile segmentelor sunt determinate în planul de proiecţie Stereo 70 şi sunt rotunjite la 1 milimetru.
*** Distanţa dintre puncte este formată din segmente cumulate ce sunt mai mici decât valoarea 1 milimetru.

DATE DESPRE IMOBILUL NR. 4073

Oficiul de Cadastru şi Publicitate Imobiliară PRAHOVA
Biroul de Cadastru şi Publicitate Imobiliară Ploieşti

A. Partea I. Descrierea imobilului

Nr. CF vechi:1373
TEREN Intravilan Nr. cadastral vechi:10266

Adresa: Loc. Poienarii Burchii, Nr. 87, Jud. Prahova

Nr. Crt	Nr cadastral Nr. topografic	Suprafaţa* (mp)	Observaţii / Referinţe
A1	20368	Din acte: 578 Masurata: 568	Sector cadastral:32 Teren imprejmuit;

Construcţii

Crt	Nr cadastral Nr. topografic	Adresa	Observaţii / Referinţe
A1.2	20368-C2	Loc. Poienarii Burchii, Nr. 87, Jud. Prahova	Nr. niveluri:1; S. construita la sol:137 mp; S. construita desfasurata:137 mp;
A1.3	20368-C3	Loc. Poienarii Burchii, Nr. 87, Jud. Prahova	Nr. niveluri:1; S. construita la sol:36 mp; S. construita desfasurata:36 mp;

B. Partea II. Proprietari şi acte

Inscrieri privitoare la dreptul de proprietate şi alte drepturi reale		Referinţe
10662 / 19/02/2008		
Act Notarial nr. 574, din 18/02/2008 emis de NP PUSCASU ION;		
B3	Intabulare, drept de PROPRIETATE, dobandit prin Conventie, cota actuala 1/1, cota initiala 1/1	A1
	1) **POPESCU MARIN**, Lipsă CNP. 2) **POPESCU VERGINIA**, Lipsă CNP.	
99411 / 16/09/2019		
Act Administrativ nr. 87813, din 20/08/2019 emis de OCPI PRAHOVA (act administrativ nr 9090 din 30.07.2019, emis de PRIMARIA COMUNEI POIENARII BURCHII;act administrativ nr 9091 din 30.07.2019, emis de PRIMARIA COMUNEI POIENARII BURCHII;act administrativ nr 109 din 20.11.2008, emis de PRIMARIA COMUNEI POIENARII BURCHII;act administrativ nr 9636 din 19.08.2019, emis de PRIMARIA COMUNEI POIENARII BURCHII;act administrativ nr 9108 din 30.07.2019, emis de PRIMARIA COMUNEI POIENARII BURCHII;act administrativ nr 6 din 12.11.2008, emis de PRIMARIA COMUNEI POIENARII BURCHII);		
B5	se noteaza actualizarea informatiilor cadastrale in sensul radierii constructiei C1	A1, A1.2, A1.3
B6	Intabulare, drept de PROPRIETATE, dobandit prin Construire, cota actuala 1/1, cota initiala 1/1	A1.2, A1.3
	1) **POPESCU MARIN** 2) **POPESCU VERGINA**	

C. Partea III. SARCINI .

Inscrieri privind dezmembramintele dreptului de proprietate, drepturi reale de garanţie şi sarcini	Referinţe
NU SUNT	

Anexa Nr. 1 La Partea I

Teren

Nr cadastral	Suprafaţa (mp)*	Observaţii / Referinţe
20368	Din acte: 578 Masurata: 568	

* Suprafaţa este determinată in planul de proiecţie Stereo 70.

DETALII LINIARE IMOBIL



Date referitoare la teren

Crt	Categorie folosinţă	Intra vilan	Suprafaţa (mp)	Tarla	Parcelă	Nr. topo	Observaţii / Referinţe
1	curti constructii	DA	568	3	Cc 229	-	

Date referitoare la construcţii

Crt	Număr	Destinaţie construcţie	Supraf. (mp)	Situaţie juridică	Observaţii / Referinţe
A1.2	20368-C2	constructii de locuinte	137	Cu acte	Nr. niveluri:1; S. construita la sol:137 mp; S. construita desfasurata:137 mp;
A1.3	20368-C3	constructii anexa	36	Cu acte	Nr. niveluri:1; S. construita la sol:36 mp; S. construita desfasurata:36 mp;

Lungime Segmente

1) Valorile lungimilor segmentelor sunt obţinute din proiecţie în plan.

Punct început	X / Y	Punct sfârşit	X / Y	Lungime segment (** (m)
1	579.094,301 362.664,015	2	579.082,746 362.662,049	11.721
2	579.082,746 362.662,049	3	579.084,27 362.656,222	6.023

Punct început	X / Y	Punct sfârşit	X / Y	Lungime segment (** (m)
3	579.084,27 362.656,222	4	579.086,594 362.646,755	9.748
4	579.086,594 362.646,755	5	579.087,848 362.642,526	4.411
5	579.087,848 362.642,526	6	579.089,679 362.640,923	2.434
6	579.089,679 362.640,923	7	579.090,949 362.631,368	9.639
7	579.090,949 362.631,368	8	579.093,829 362.614,559	17.054
8	579.093,829 362.614,559	9	579.104,227 362.616,272	10.538
9	579.104,227 362.616,272	10	579.103,13 362.620,461	4.33
10	579.103,13 362.620,461	11	579.099,734 362.638,428	18.285
11	579.099,734 362.638,428	12	579.099,573 362.641,423	2.999
12	579.099,573 362.641,423	13	579.100,418 362.643,661	2.392
13	579.100,418 362.643,661	14	579.101,043 362.646,134	2.551
14	579.101,043 362.646,134	15	579.099,596 362.652,749	6.771
15	579.099,596 362.652,749	16	579.096,685 362.663,145	10.796
16	579.096,685 362.663,145	17	579.096,411 362.663,248	0.293
17	579.096,411 362.663,248	1	579.094,301 362.664,015	2.245

**** Lungimile segmentelor sunt determinate în planul de proiecţie Stereo 70 şi sunt rotunjite la 1 milimetru.**
***** Distanţa dintre puncte este formată din segmente cumulate ce sunt mai mici decât valoarea 1 milimetru.**

DATE DESPRE IMOBILUL NR. 4074

Oficiul de Cadastru şi Publicitate Imobiliară PRAHOVA
Biroul de Cadastru şi Publicitate Imobiliară Ploieşti

A. Partea I. Descrierea imobilului

TEREN Extravilan

Adresa: Jud. Prahova

Nr. Crt	Nr cadastral Nr. topografic	Suprafaţa* (mp)	Observaţii / Referinţe
A1		4.500	Sector cadastral:32 Teren neimprejmuit;

B. Partea II. Proprietari şi acte

Inscrieri privitoare la dreptul de proprietate şi alte drepturi reale		Referinţe
/		
Act Administrativ nr. 113527, din 23/12/2002 emis de CJSDAPT PRAHOVA;		
B1	Intabulare, drept de PROPRIETATE, dobandit prin Reconstituire, cota actuala 1/1, cota initiala 1/1	A1
	1) **STEFAN STELIAN NICOLAE**, Lipsă CNP.	

C. Partea III. SARCINI .

Inscrieri privind dezmembramintele dreptului de proprietate, drepturi reale de garanţie şi sarcini	Referinţe
NU SUNT	

Anexa Nr. 1 La Partea I

Teren

Nr cadastral	Suprafaţa (mp)*	Observaţii / Referinţe
	4.500	

* Suprafaţa este determinată in planul de proiecţie Stereo 70.

DETALII LINIARE IMOBIL



Date referitoare la teren

Crt	Categorie folosinţă	Intra vilan	Suprafaţa (mp)	Tarla	Parcelă	Nr. topo	Observaţii / Referinţe
1	arabil	NU	4.500	5	16/52	-	

Lungime Segmente

1) Valorile lungimilor segmentelor sunt obţinute din proiecţie în plan.

Punct început	X / Y	Punct sfârşit	X / Y	Lungime segment (** (m)
1	579.094,3 362.841,361	2	579.108,917 362.845,444	15.177
2	579.108,917 362.845,444	3	579.118,101 362.848,009	9.535
3	579.118,101 362.848,009	4	579.095,326 363.030,155	183.564
4	579.095,326 363.030,155	5	579.071,39 363.024,595	24.573
5	579.071,39 363.024,595	1	579.094,3 362.841,361	184.661

** Lungimile segmentelor sunt determinate în planul de proiecţie Stereo 70 şi sunt rotunjite la 1 milimetru.
*** Distanţa dintre puncte este formată din segmente cumulate ce sunt mai mici decât valoarea 1 milimetru.

DATE DESPRE IMOBILUL NR. 4075

Oficiul de Cadastru şi Publicitate Imobiliară PRAHOVA
Biroul de Cadastru şi Publicitate Imobiliară Ploiești

A. Partea I. Descrierea imobilului

TEREN Extravilan

Adresa: Jud. Prahova

Nr. Crt	Nr cadastral Nr. topografic	Suprafaţa* (mp)	Observaţii / Referinţe
A1		1.665	Sector cadastral:32 Teren neimprejmuit;

B. Partea II. Proprietari şi acte

Inscrieri privitoare la dreptul de proprietate şi alte drepturi reale		Referinţe
/		
Act Administrativ nr. 109759, din 16/12/2002 emis de CJSDAPT PRAHOVA;		
B1	Intabulare, drept de PROPRIETATE, dobandit prin Reconstituire, cota actuala 1/1, cota initiala 1/1	A1
	1) **NEDELCU GRIGORE**, Lipsă CNP.	

C. Partea III. SARCINI .

Inscrieri privind dezmembramintele dreptului de proprietate, drepturi reale de garanţie şi sarcini	Referinţe
NU SUNT	

Anexa Nr. 1 La Partea I

Teren

Nr cadastral	Suprafaţa (mp)*	Observaţii / Referinţe
	1.665	

* Suprafaţa este determinată in planul de proiecţie Stereo 70.

DETALII LINIARE IMOBIL

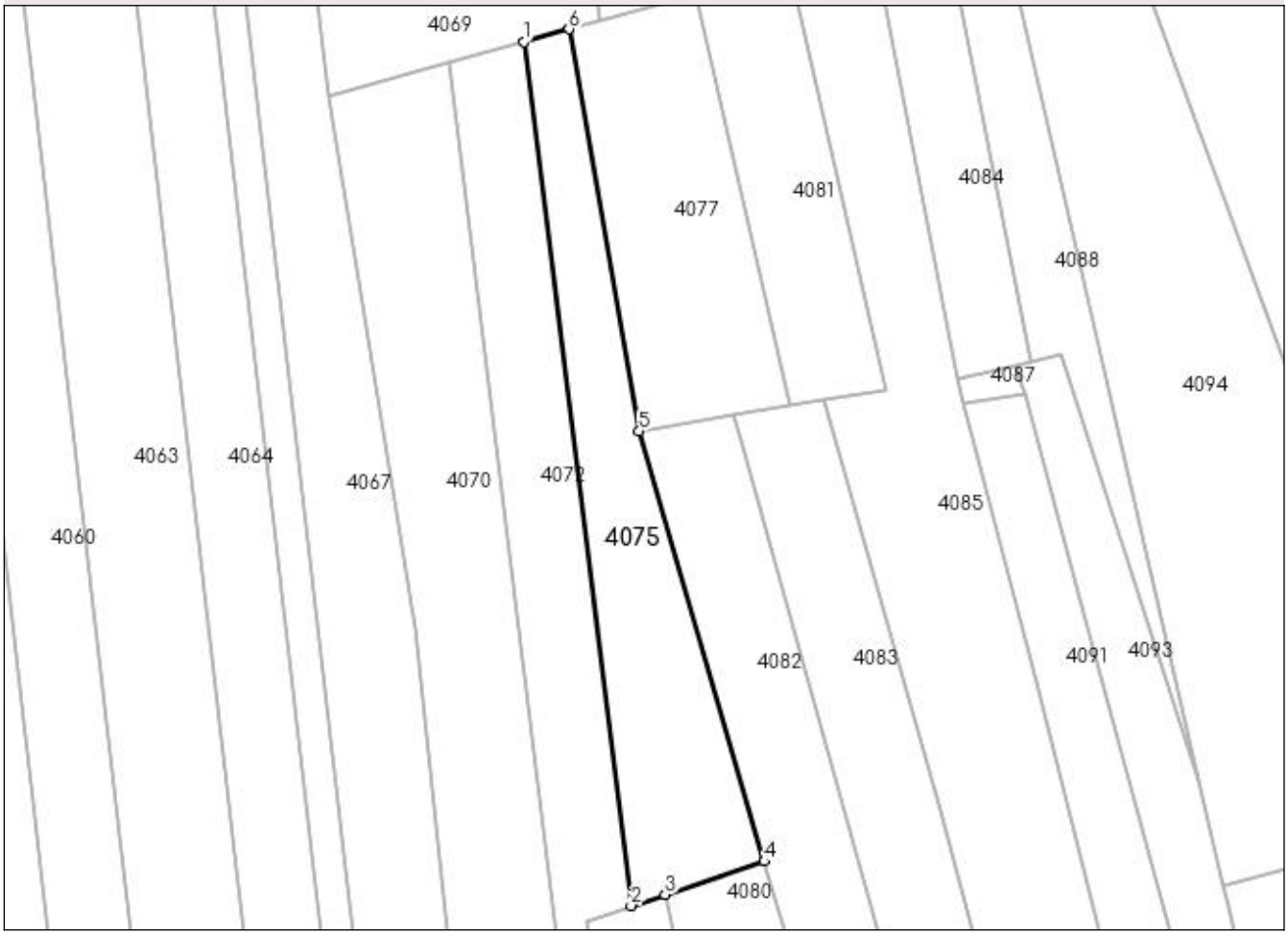

Date referitoare la teren

Crt	Categorie folosinţă	Intra vilan	Suprafaţa (mp)	Tarla	Parcelă	Nr. topo	Observaţii / Referinţe
1	arabil	NU	1.665	5	16/42	-	

Lungime Segmente

1) Valorile lungimilor segmentelor sunt obţinute din proiecţie în plan.

Punct început	X / Y	Punct sfârşit	X / Y	Lungime segment (** (m)
1	579.082,473 362.838,058	2	579.099,04 362.704,758	134.326
2	579.099,04 362.704,758	3	579.104,286 362.706,507	5.53
3	579.104,286 362.706,507	4	579.119,599 362.711,615	16.142
4	579.119,599 362.711,615	5	579.100,303 362.777,962	69.096
5	579.100,303 362.777,962	6	579.089,43 362.840,001	62.985

Punct început	X / Y	Punct sfârşit	X / Y	Lungime segment (** (m)
6	579.089,43 362.840,001	1	579.082,473 362.838,058	7.223

** Lungimile segmentelor sunt determinate în planul de proiecţie Stereo 70 şi sunt rotunjite la 1 milimetru.
*** Distanţa dintre puncte este formată din segmente cumulate ce sunt mai mici decât valoarea 1 milimetru.

DATE DESPRE IMOBILUL NR. 4076

Oficiul de Cadastru şi Publicitate Imobiliară PRAHOVA
Biroul de Cadastru şi Publicitate Imobiliară Ploieşti

A. Partea I. Descrierea imobilului

TEREN Intravilan

Adresa: Loc. Poienarii Burchii, Nr. 258, Jud. Prahova

Nr. Crt	Nr cadastral Nr. topografic	Suprafaţa* (mp)	Observaţii / Referinţe
A1		Din acte: 512 Masurata: 542	Sector cadastral:32 Teren imprejmuit;

Construcţii

Crt	Nr cadastral Nr. topografic	Adresa	Observaţii / Referinţe
A1.1		Loc. Poienarii Burchii, Nr. 258, Jud. Prahova	Nr. niveluri:1; S. construita la sol:50 mp;
A1.2		Loc. Poienarii Burchii, Nr. 258, Jud. Prahova	Nr. niveluri:1; S. construita la sol:23 mp;

B. Partea II. Proprietari şi acte

Inscrieri privitoare la dreptul de proprietate şi alte drepturi reale		Referinţe
/		
Act Administrativ nr. 38297, din 19/01/2000 emis de CJSDAPT PRAHOVA;		
B1	Intabulare, drept de PROPRIETATE, dobandit prin Reconstituire, cota actuala 1/1, cota initiala 1/1	A1
	1) **IVAN ION STELIANA**, Lipsă CNP. 2) **NICOLAE ION FLOAREA**, Lipsă CNP. 3) **NICOLAE ION ELENA**, Lipsă CNP.	
Act Administrativ nr. 2340, din 06/03/2023 emis de PRIMĂRIA COMUNEI POIENARII BURCHII;		
B2	Intabulare, drept de PROPRIETATE, dobandit prin Construire, cota actuala 1/1, cota initiala 1/1	A1.1, A1.2
	1) **IVAN ION STELIANA**, Lipsă CNP. 2) **NICOLAE ION FLOAREA**, Lipsă CNP. 3) **NICOLAE ION ELENA**, Lipsă CNP.	

C. Partea III. SARCINI .

Inscrieri privind dezmembramintele dreptului de proprietate, drepturi reale de garanţie şi sarcini	Referinţe
NU SUNT	

Anexa Nr. 1 La Partea I

Teren

Nr cadastral	Suprafaţa (mp)*	Observaţii / Referinţe
	Din acte: 512 Masurata: 542	

* Suprafaţa este determinată in planul de proiecţie Stereo 70.

DETALII LINIARE IMOBIL



Date referitoare la teren

Crt	Categorie folosinţă	Intra vilan	Suprafaţa (mp)	Tarla	Parcelă	Nr. topo	Observaţii / Referinţe
1	curti constructii	DA	542	3	232	-	

Date referitoare la construcţii

Crt	Număr	Destinaţie construcţie	Supraf. (mp)	Situaţie juridică	Observaţii / Referinţe
A1.1		constructii de locuinte	50	Cu acte	Nr. niveluri:1; S. construita la sol:50 mp;
A1.2		constructii anexa	23	Cu acte	Nr. niveluri:1; S. construita la sol:23 mp;

Lungime Segmente
1) Valorile lungimilor segmentelor sunt obţinute din proiecţie în plan.

Punct început	X / Y	Punct sfârşit	X / Y	Lungime segment (** (m)
1	579.108,72 362.648,976	2	579.105,81 362.660,784	12.161
2	579.105,81 362.660,784	3	579.104,239 362.664,912	4.417
3	579.104,239 362.664,912	4	579.100,95 362.664,79	3.291

Punct început	X / Y	Punct sfârşit	X / Y	Lungime segment (** (m)
4	579.100,95 362.664,79	5	579.097,518 362.675,713	11.449
5	579.097,518 362.675,713	6	579.090,897 362.674,047	6.827
6	579.090,897 362.674,047	7	579.094,301 362.664,015	10.594
7	579.094,301 362.664,015	8	579.096,411 362.663,248	2.245
8	579.096,411 362.663,248	9	579.096,685 362.663,145	0.293
9	579.096,685 362.663,145	10	579.099,596 362.652,749	10.796
10	579.099,596 362.652,749	11	579.101,043 362.646,134	6.771
11	579.101,043 362.646,134	12	579.100,418 362.643,661	2.551
12	579.100,418 362.643,661	13	579.099,573 362.641,423	2.392
13	579.099,573 362.641,423	14	579.099,734 362.638,428	2.999
14	579.099,734 362.638,428	15	579.103,13 362.620,461	18.285
15	579.103,13 362.620,461	16	579.104,227 362.616,272	4.33
16	579.104,227 362.616,272	17	579.107,875 362.616,754	3.68
17	579.107,875 362.616,754	18	579.114,586 362.617,82	6.795
18	579.114,586 362.617,82	19	579.109,647 362.645,217	27.839
19	579.109,647 362.645,217	1	579.108,72 362.648,976	3.872

**** Lungimile segmentelor sunt determinate în planul de proiecţie Stereo 70 şi sunt rotunjite la 1 milimetru.**
***** Distanţa dintre puncte este formată din segmente cumulate ce sunt mai mici decât valoarea 1 milimetru.**

DATE DESPRE IMOBILUL NR. 4077

Oficiul de Cadastru şi Publicitate Imobiliară PRAHOVA
Biroul de Cadastru şi Publicitate Imobiliară Ploieşti

A. Partea I. Descrierea imobilului

TEREN Extravilan

Adresa: Jud. Prahova

Nr. Crt	Nr cadastral Nr. topografic	Suprafaţa* (mp)	Observaţii / Referinţe
A1		1.398	Sector cadastral:32 Teren neimprejmuit;

B. Partea II. Proprietari şi acte

Inscrieri privitoare la dreptul de proprietate şi alte drepturi reale		Referinţe
/		
Act Administrativ nr. 118167, din 08/09/2005 emis de CJSDAPT PRAHOVA;		
B1	Intabulare, drept de PROPRIETATE, dobandit prin Reconstituire, cota actuala 1/1, cota initiala 1/1	A1
	1) **ANTON LUCIA**, Lipsă CNP.	

C. Partea III. SARCINI .

Inscrieri privind dezmembramintele dreptului de proprietate, drepturi reale de garanţie şi sarcini	Referinţe
NU SUNT	

Anexa Nr. 1 La Partea I

Teren

Nr cadastral	Suprafaţa (mp)*	Observaţii / Referinţe
	1.398	

* Suprafaţa este determinată in planul de proiecţie Stereo 70.

DETALII LINIARE IMOBIL



Date referitoare la teren

Crt	Categorie folosinţă	Intra vilan	Suprafaţa (mp)	Tarla	Parcelă	Nr. topo	Observaţii / Referinţe
1	arabil	NU	1.398	5	16/43	-	

Lungime Segmente
1) Valorile lungimilor segmentelor sunt obţinute din proiecţie în plan.

Punct început	X / Y	Punct sfârşit	X / Y	Lungime segment (** (m)
1	579.089,43 362.840,001	2	579.100,303 362.777,962	62.985
2	579.100,303 362.777,962	3	579.114,876 362.780,415	14.778
3	579.114,876 362.780,415	4	579.123,441 362.781,856	8.685
4	579.123,441 362.781,856	5	579.108,917 362.845,444	65.226
5	579.108,917 362.845,444	6	579.094,3 362.841,361	15.177

Punct început	X / Y	Punct sfârşit	X / Y	Lungime segment (** (m)
6	579.094,3 362.841,361	1	579.089,43 362.840,001	5.056

** Lungimile segmentelor sunt determinate în planul de proiecţie Stereo 70 şi sunt rotunjite la 1 milimetru.
*** Distanţa dintre puncte este formată din segmente cumulate ce sunt mai mici decât valoarea 1 milimetru.

DATE DESPRE IMOBILUL NR. 4078

Oficiul de Cadastru şi Publicitate Imobiliară PRAHOVA
Biroul de Cadastru şi Publicitate Imobiliară Ploieşti

A. Partea I. Descrierea imobilului

TEREN Necunoscut

Adresa: Loc. Poienarii Burchii, Jud. Prahova

Nr. Crt	Nr cadastral Nr. topografic	Suprafaţa* (mp)	Observaţii / Referinţe
A1		Din acte: 1.125 Masurata: 1.057	Sector cadastral:32 Teren imprejmuit;

Construcţii

Crt	Nr cadastral Nr. topografic	Adresa	Observaţii / Referinţe
A1.1		Loc. Poienarii Burchii, Jud. Prahova	Nr. niveluri:1; S. construita la sol:99 mp;

B. Partea II. Proprietari şi acte

Inscrieri privitoare la dreptul de proprietate şi alte drepturi reale		Referinţe
/		
Act Administrativ nr. 103747, din 27/08/2002 emis de CJSDAPT PRAHOVA;		
B1	Intabulare, drept de PROPRIETATE, dobandit prin Reconstituire, cota actuala 1/1, cota initiala 1/1	A1
	1) **NEDELCU RADU ALEXANDRU**, Lipsă CNP. 2) **NEDELCU RADU MARIN**, Lipsă CNP.	
Act Administrativ nr. 2340, din 06/03/2023 emis de PRIMĂRIA COMUNEI POIENARII BURCHII;		
B2	Intabulare, drept de PROPRIETATE, dobandit prin Construire, cota actuala 1/1, cota initiala 1/1	A1.1
	1) **NEDELCU RADU ALEXANDRU**, Lipsă CNP. 2) **NEDELCU RADU MARIN**, Lipsă CNP.	

C. Partea III. SARCINI .

Inscrieri privind dezmembramintele dreptului de proprietate, drepturi reale de garanţie şi sarcini	Referinţe
NU SUNT	

Anexa Nr. 1 La Partea I

Teren

Nr cadastral	Suprafaţa (mp)*	Observaţii / Referinţe
	Din acte: 1.125 Masurata: 1.057	

* Suprafaţa este determinată in planul de proiecţie Stereo 70.

DETALII LINIARE IMOBIL



Date referitoare la teren

Crt	Categorie folosinţă	Intra vilan	Suprafaţa (mp)	Tarla	Parcelă	Nr. topo	Observaţii / Referinţe
1	curti constructii	DA	355	3	236	-	
2	arabil	DA	670	3	234,235	-	
3	arabil	NU	32	3	234,235	-	

Date referitoare la construcţii

Crt	Număr	Destinaţie construcţie	Supraf. (mp)	Situaţie juridică	Observaţii / Referinţe
A1.1		constructii de locuinte	99	Cu acte	Nr. niveluri:1; S. construita la sol:99 mp;

Lungime Segmente
1) Valorile lungimilor segmentelor sunt obţinute din proiecţie în plan.

Punct început	X / Y	Punct sfârşit	X / Y	Lungime segment (** (m)
1	579.108,72 362.648,976	2	579.109,647 362.645,217	3.872
2	579.109,647 362.645,217	3	579.114,586 362.617,82	27.839

Punct început	X / Y	Punct sfârşit	X / Y	Lungime segment (** (m)
3	579.114,586 362.617,82	4	579.126,193 362.619,575	11.739
4	579.126,193 362.619,575	5	579.120,663 362.644,471	25.503
5	579.120,663 362.644,471	6	579.119,005 362.651,227	6.956
6	579.119,005 362.651,227	7	579.116,908 362.659,768	8.795
7	579.116,908 362.659,768	8	579.116,486 362.661,488	1.771
8	579.116,486 362.661,488	9	579.109,912 362.681,291	20.866
9	579.109,912 362.681,291	10	579.104,286 362.706,507	25.836
10	579.104,286 362.706,507	11	579.099,04 362.704,758	5.53
11	579.099,04 362.704,758	12	579.092,144 362.702,451	7.272
12	579.092,144 362.702,451	13	579.097,518 362.675,713	27.273
13	579.097,518 362.675,713	14	579.100,95 362.664,79	11.449
14	579.100,95 362.664,79	15	579.104,239 362.664,912	3.291
15	579.104,239 362.664,912	16	579.105,81 362.660,784	4.417
16	579.105,81 362.660,784	1	579.108,72 362.648,976	12.161

**** Lungimile segmentelor sunt determinate în planul de proiecţie Stereo 70 şi sunt rotunjite la 1 milimetru.**
***** Distanţa dintre puncte este formată din segmente cumulate ce sunt mai mici decât valoarea 1 milimetru.**

DATE DESPRE IMOBILUL NR. 4079

Oficiul de Cadastru şi Publicitate Imobiliară PRAHOVA
Biroul de Cadastru şi Publicitate Imobiliară Ploieşti

A. Partea I. Descrierea imobilului

TEREN Extravilan

Adresa: Jud. Prahova

Nr. Crt	Nr cadastral Nr. topografic	Suprafaţa* (mp)	Observaţii / Referinţe
A1		4.642	Sector cadastral:32 Teren neimprejmuit;

B. Partea II. Proprietari şi acte

Inscrieri privitoare la dreptul de proprietate şi alte drepturi reale		Referinţe
/		
Act Administrativ nr. 112999, din 23/12/2002 emis de CJSDAPT PRAHOVA;		
B1	Intabulare, drept de PROPRIETATE, dobandit prin Reconstituire, cota actuala 1/1, cota initiala 1/1	A1
	1) **TUTA GHEORGHE**, Lipsă CNP.	

C. Partea III. SARCINI .

Inscrieri privind dezmembramintele dreptului de proprietate, drepturi reale de garanţie şi sarcini	Referinţe
NU SUNT	

Anexa Nr. 1 La Partea I

Teren

Nr cadastral	Suprafaţa (mp)*	Observaţii / Referinţe
	4.642	

* Suprafaţa este determinată in planul de proiecţie Stereo 70.

DETALII LINIARE IMOBIL

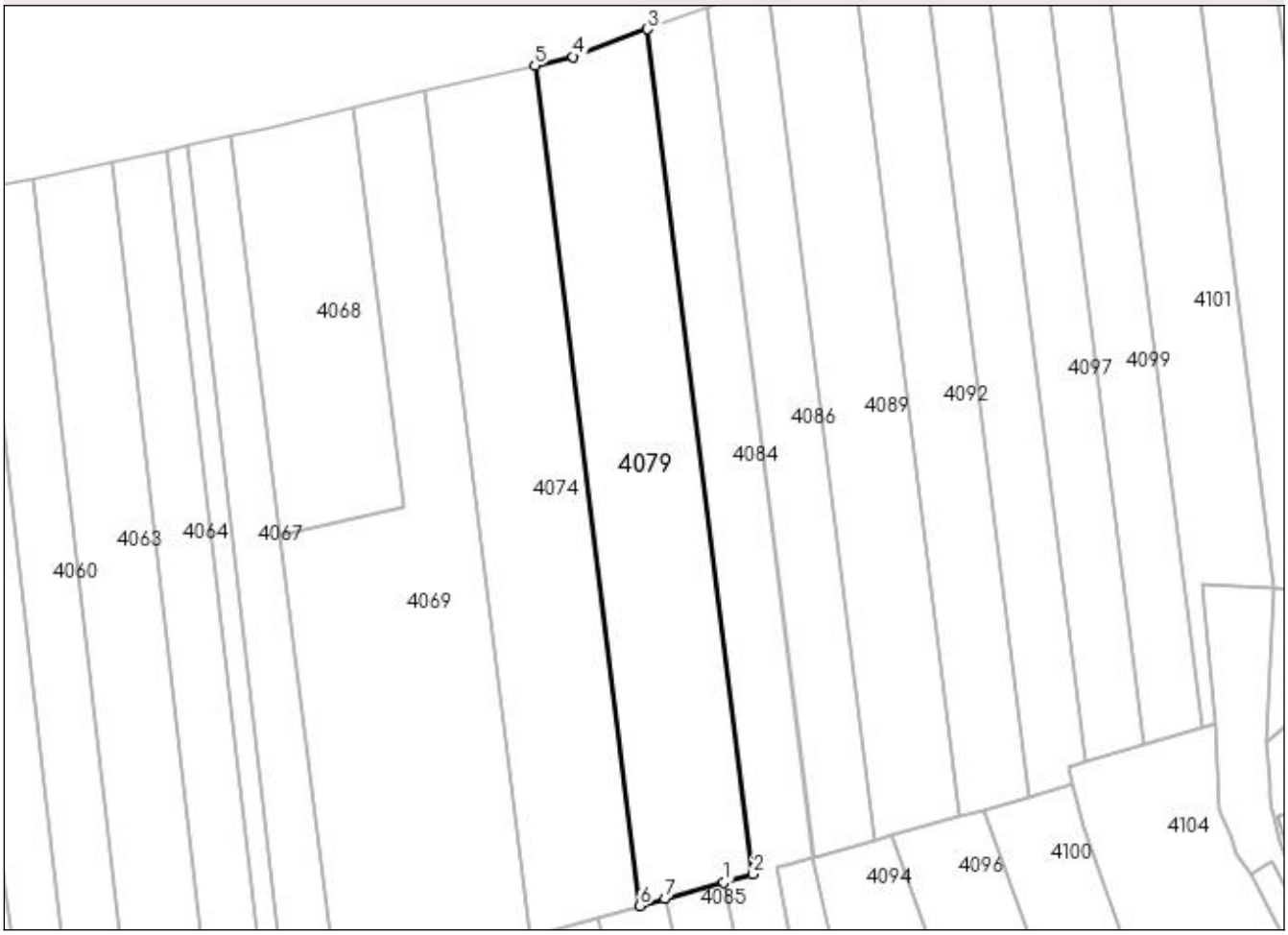

Date referitoare la teren

Crt	Categorie folosinţă	Intra vilan	Suprafaţa (mp)	Tarla	Parcelă	Nr. topo	Observaţii / Referinţe
1	arabil	NU	4.642	5	16/53	-	

Lungime Segmente

1) Valorile lungimilor segmentelor sunt obţinute din proiecţie în plan.

Punct început	X / Y	Punct sfârşit	X / Y	Lungime segment (** (m)
1	579.136,357 362.853,108	2	579.142,705 362.854,881	6.591
2	579.142,705 362.854,881	3	579.119,801 363.038,063	184.608
3	579.119,801 363.038,063	4	579.103,67 363.032,093	17.2
4	579.103,67 363.032,093	5	579.095,326 363.030,155	8.566
5	579.095,326 363.030,155	6	579.118,101 362.848,009	183.564

Punct început	X / Y	Punct sfârşit	X / Y	Lungime segment (** (m)
6	579.118,101 362.848,009	7	579.123,521 362.849,523	5.627
7	579.123,521 362.849,523	1	579.136,357 362.853,108	13.327

** Lungimile segmentelor sunt determinate în planul de proiecţie Stereo 70 şi sunt rotunjite la 1 milimetru.
*** Distanţa dintre puncte este formată din segmente cumulate ce sunt mai mici decât valoarea 1 milimetru.

DATE DESPRE IMOBILUL NR. 4080

Oficiul de Cadastru şi Publicitate Imobiliară PRAHOVA
Biroul de Cadastru şi Publicitate Imobiliară Ploieşti

A. Partea I. Descrierea imobilului

TEREN Intravilan

Adresa: Loc. Poienarii Burchii, Jud. Prahova

Nr. Crt	Nr cadastral Nr. topografic	Suprafaţa* (mp)	Observaţii / Referinţe
A1		Din acte: 1.077 Masurata: 1.144	Sector cadastral:32 Teren imprejmuit;

Construcţii

Crt	Nr cadastral Nr. topografic	Adresa	Observaţii / Referinţe
A1.1		Loc. Poienarii Burchii, Jud. Prahova	Nr. niveluri:1; S. construita la sol:86 mp;
A1.2		Loc. Poienarii Burchii, Jud. Prahova	Nr. niveluri:2; S. construita la sol:56 mp;

B. Partea II. Proprietari şi acte

Inscrieri privitoare la dreptul de proprietate şi alte drepturi reale		Referinţe
/		
Act Administrativ nr. 109759, din 16/12/2002 emis de CJSDAPT PRAHOVA;		
B1	Intabulare, drept de PROPRIETATE, dobandit prin Reconstituire, cota actuala 1/1, cota initiala 1/1	A1
	1) **NEDELCU GRIGORE**, Lipsă CNP.	
Act Administrativ nr. 2340, din 06/03/2023 emis de PRIMĂRIA COMUNEI POIENARII BURCHII;		
B2	Intabulare, drept de PROPRIETATE, dobandit prin Construire, cota actuala 1/1, cota initiala 1/1	A1.1, A1.2
	1) **NEDELCU GRIGORE**, Lipsă CNP.	

C. Partea III. SARCINI .

Inscrieri privind dezmembramintele dreptului de proprietate, drepturi reale de garanţie şi sarcini	Referinţe
NU SUNT	

Anexa Nr. 1 La Partea I

Teren

Nr cadastral	Suprafaţa (mp)*	Observaţii / Referinţe
	Din acte: 1.077 Masurata: 1.144	

* Suprafaţa este determinată in planul de proiecţie Stereo 70.

DETALII LINIARE IMOBIL



Date referitoare la teren

Crt	Categorie folosinţă	Intra vilan	Suprafaţa (mp)	Tarla	Parcelă	Nr. topo	Observaţii / Referinţe
1	curti constructii	DA	455	3	237	-	
2	arabil	DA	689	3	238,240	-	

Date referitoare la construcţii

Crt	Număr	Destinaţie construcţie	Supraf. (mp)	Situaţie juridică	Observaţii / Referinţe
A1.1		constructii de locuinte	86	Cu acte	Nr. niveluri:1; S. construita la sol:86 mp;
A1.2		constructii de locuinte	56	Cu acte	Nr. niveluri:2; S. construita la sol:56 mp;

Lungime Segmente
1) Valorile lungimilor segmentelor sunt obţinute din proiecţie în plan.

Punct început	X / Y	Punct sfârşit	X / Y	Lungime segment (** (m)
1	579.119,599 362.711,615	2	579.104,286 362.706,507	16.142
2	579.104,286 362.706,507	3	579.109,912 362.681,291	25.836

Punct început	X / Y	Punct sfârşit	X / Y	Lungime segment (** (m)
3	579.109,912 362.681,291	4	579.116,486 362.661,488	20.866
4	579.116,486 362.661,488	5	579.116,908 362.659,768	1.771
5	579.116,908 362.659,768	6	579.119,005 362.651,227	8.795
6	579.119,005 362.651,227	7	579.120,663 362.644,471	6.956
7	579.120,663 362.644,471	8	579.126,193 362.619,575	25.503
8	579.126,193 362.619,575	9	579.137,654 362.621,707	11.658
9	579.137,654 362.621,707	10	579.131,414 362.646,107	25.185
10	579.131,414 362.646,107	11	579.129,537 362.652,999	7.143
11	579.129,537 362.652,999	12	579.126,916 362.662,002	9.377
12	579.126,916 362.662,002	13	579.123,714 362.673,0	11.455
13	579.123,714 362.673,0	14	579.121,962 362.686,076	13.193
14	579.121,962 362.686,076	15	579.126,653 362.688,04	5.086
15	579.126,653 362.688,04	1	579.119,599 362.711,615	24.608

** Lungimile segmentelor sunt determinate în planul de proiecţie Stereo 70 şi sunt rotunjite la 1 milimetru.
*** Distanţa dintre puncte este formată din segmente cumulate ce sunt mai mici decât valoarea 1 milimetru.

DATE DESPRE IMOBILUL NR. 4081

Oficiul de Cadastru şi Publicitate Imobiliară PRAHOVA
Biroul de Cadastru şi Publicitate Imobiliară Ploieşti

A. Partea I. Descrierea imobilului

TEREN Extravilan

Adresa: Jud. Prahova

Nr. Crt	Nr cadastral Nr. topografic	Suprafaţa* (mp)	Observaţii / Referinţe
A1		1.000	Sector cadastral:32 Teren neimprejmuit;

B. Partea II. Proprietari şi acte

Inscrieri privitoare la dreptul de proprietate şi alte drepturi reale		Referinţe
/		
Act Administrativ nr. 106196, din 28/10/2002 emis de CJSDAPT PRAHOVA;		
B1	Intabulare, drept de PROPRIETATE, dobandit prin Reconstituire, cota actuala 1/1, cota initiala 1/1	A1
	1) **IANCU MARIA**, Lipsă CNP.	

C. Partea III. SARCINI .

Inscrieri privind dezmembramintele dreptului de proprietate, drepturi reale de garanţie şi sarcini	Referinţe
NU SUNT	

Anexa Nr. 1 La Partea I

Teren

Nr cadastral	Suprafaţa (mp)*	Observaţii / Referinţe
	1.000	

* Suprafaţa este determinată in planul de proiecţie Stereo 70.

DETALII LINIARE IMOBIL



Date referitoare la teren

Crt	Categorie folosinţă	Intra vilan	Suprafaţa (mp)	Tarla	Parcelă	Nr. topo	Observaţii / Referinţe
1	arabil	NU	1.000	5	16/44	-	

Lungime Segmente

1) Valorile lungimilor segmentelor sunt obţinute din proiecţie în plan.

Punct început	X / Y	Punct sfârşit	X / Y	Lungime segment (** (m)
1	579.108,917 362.845,444	2	579.123,441 362.781,856	65.226
2	579.123,441 362.781,856	3	579.128,846 362.782,766	5.481
3	579.128,846 362.782,766	4	579.138,402 362.784,374	9.69
4	579.138,402 362.784,374	5	579.123,521 362.849,523	66.827
5	579.123,521 362.849,523	6	579.118,101 362.848,009	5.627

Punct început	X / Y	Punct sfârşit	X / Y	Lungime segment (** (m)
6	579.118,101 362.848,009	1	579.108,917 362.845,444	9.535

** Lungimile segmentelor sunt determinate în planul de proiecţie Stereo 70 şi sunt rotunjite la 1 milimetru.
*** Distanţa dintre puncte este formată din segmente cumulate ce sunt mai mici decât valoarea 1 milimetru.

DATE DESPRE IMOBILUL NR. 4082

Oficiul de Cadastru şi Publicitate Imobiliară PRAHOVA
Biroul de Cadastru şi Publicitate Imobiliară Ploieşti

A. Partea I. Descrierea imobilului

TEREN Necunoscut

Adresa: Loc. Poienarii Burchii, Nr. 83, Jud. Prahova, T 3 ; CC 243 ; A 242 ; V 241

Nr. Crt	Nr cadastral Nr. topografic	Suprafaţa* (mp)	Observaţii / Referinţe
A1	22351	Din acte: 2.064 Masurata: 2.102	Sector cadastral:32 Teren imprejmuit;

Construcţii

Crt	Nr cadastral Nr. topografic	Adresa	Observaţii / Referinţe
A1.4		Loc. Poienarii Burchii, Nr. 83, Jud. Prahova, T 3 ; CC 243 ; A 242 ; V 241	Nr. niveluri:1; S. construita la sol:134 mp;
A1.5		Loc. Poienarii Burchii, Nr. 83, Jud. Prahova, T 3 ; CC 243 ; A 242 ; V 241	Nr. niveluri:1; S. construita la sol:12 mp;

B. Partea II. Proprietari şi acte

Inscrieri privitoare la dreptul de proprietate şi alte drepturi reale		Referinţe
81333 / 17/09/2018		
Hotarare Judecatoreasca nr. 6355, din 05/05/2014 emis de JUDECATORIA PLOIESTI (act administrativ nr 11636 din 05.09.2018, emis de PRIMARIA COMUNEI POIENARII BURCHII;hotarare judecatoreasca nr 3436 din 20.04.2006, emis de JUDECATORIA PLOIESTI;act administrativ nr 11903 din 11.09.2018, emis de PRIMARIA COMUNEI POIENARII BURCHII;act administrativ nr 41 din 25.11.1999, emis de CONSILIUL LOCAL AL COMUNEI POIENARII BURCHII;act notarial nr 74 din 31.07.2018, emis de NP DINU VLAD ALEXANDRU;act notarial nr 23 din 03.08.2018, emis de NP DINU VLAD ALEXANDRU);		
B1	Intabulare, drept de PROPRIETATE, dobandit prin Succesiune, cota actuala 1/1, cota initiala 1/1	A1
	1) **ANTON VASILE - MARIUS**	
/		
Act Administrativ nr. 2340, din 06/03/2023 emis de PRIMĂRIA COMUNEI POIENARII BURCHII;		
B3	Se notează radierea construcțiilor C1, C2 și C3 în baza adeverinței de contrasemnare	A1
	1) **ANTON VASILE - MARIUS**	
B4	Intabulare, drept de PROPRIETATE, dobandit prin Construire, cota actuala 1/1, cota initiala 1/1	A1.4, A1.5
	1) **ANTON VASILE - MARIUS**	

C. Partea III. SARCINI .

Inscrieri privind dezmembramintele dreptului de proprietate, drepturi reale de garanţie şi sarcini	Referinţe
NU SUNT	

Anexa Nr. 1 La Partea I

Teren

Nr cadastral	Suprafaţa (mp)*	Observaţii / Referinţe
22351	Din acte: 2.064 Masurata: 2.102	

* Suprafaţa este determinată in planul de proiecţie Stereo 70.

DETALII LINIARE IMOBIL

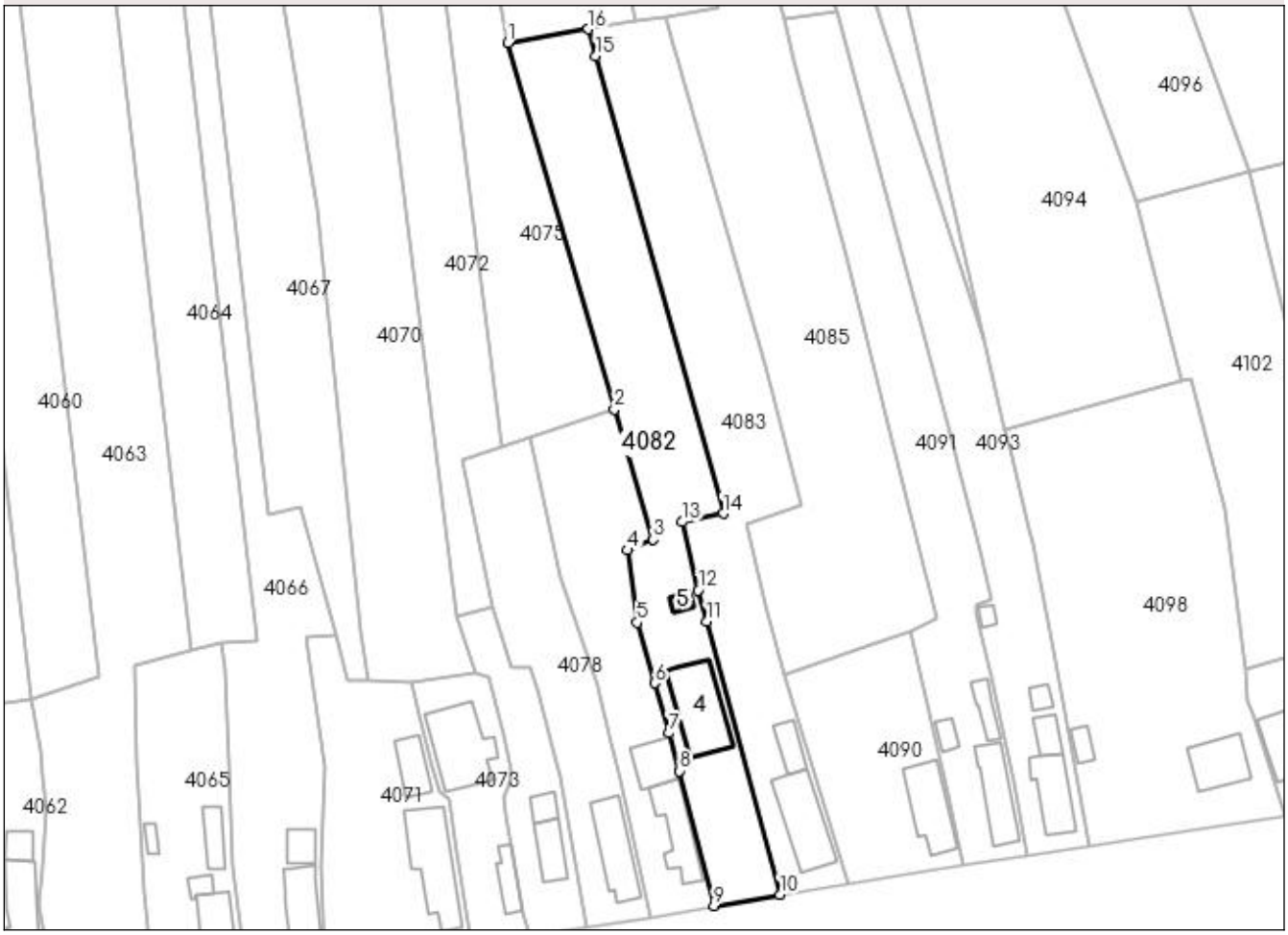

Date referitoare la teren

Crt	Categorie folosinţă	Intra vilan	Suprafaţa (mp)	Tarla	Parcelă	Nr. topo	Observaţii / Referinţe
1	curti constructii	DA	646	3	CC 243	-	
2	arabil	DA	528	3	A 242	-	
3	vie	DA	839	3	V 241	-	
4	arabil	NU	18	3	A 242	-	
5	vie	NU	71	3	V 241	-	

Date referitoare la construcţii

Crt	Număr	Destinaţie construcţie	Supraf. (mp)	Situaţie juridică	Observaţii / Referinţe
A1.4		constructii anexa	134	Cu acte	Nr. niveluri:1; S. construita la sol:134 mp;
A1.5		constructii anexa	12	Cu acte	Nr. niveluri:1; S. construita la sol:12 mp;

Lungime Segmente
1) Valorile lungimilor segmentelor sunt obţinute din proiecţie în plan.

Punct început	X / Y	Punct sfârşit	X / Y	Lungime segment (** (m)

Punct început	X / Y	Punct sfârşit	X / Y	Lungime segment (** (m)
1	579.100,303 362.777,962	2	579.119,599 362.711,615	69.096
2	579.119,599 362.711,615	3	579.126,653 362.688,04	24.608
3	579.126,653 362.688,04	4	579.121,962 362.686,076	5.086
4	579.121,962 362.686,076	5	579.123,714 362.673,0	13.193
5	579.123,714 362.673,0	6	579.126,916 362.662,002	11.455
6	579.126,916 362.662,002	7	579.129,537 362.652,999	9.377
7	579.129,537 362.652,999	8	579.131,414 362.646,107	7.143
8	579.131,414 362.646,107	9	579.137,654 362.621,707	25.185
9	579.137,654 362.621,707	10	579.149,621 362.623,712	12.134
10	579.149,621 362.623,712	11	579.136,322 362.673,157	51.202
11	579.136,322 362.673,157	12	579.134,802 362.678,816	5.86
12	579.134,802 362.678,816	13	579.131,874 362.691,214	12.739
13	579.131,874 362.691,214	14	579.139,341 362.692,748	7.623
14	579.139,341 362.692,748	15	579.116,235 362.775,545	85.961
15	579.116,235 362.775,545	16	579.114,876 362.780,415	5.056
16	579.114,876 362.780,415	1	579.100,303 362.777,962	14.778

**** Lungimile segmentelor sunt determinate în planul de proiecţie Stereo 70 şi sunt rotunjite la 1 milimetru.**
***** Distanţa dintre puncte este formată din segmente cumulate ce sunt mai mici decât valoarea 1 milimetru.**

DATE DESPRE IMOBILUL NR. 4083

Oficiul de Cadastru şi Publicitate Imobiliară PRAHOVA
Biroul de Cadastru şi Publicitate Imobiliară Ploieşti

A. Partea I. Descrierea imobilului

TEREN Intravilan

Adresa: Loc. Poienarii Burchii, Jud. Prahova

Nr. Crt	Nr cadastral Nr. topografic	Suprafaţa* (mp)	Observaţii / Referinţe
A1		Din acte: 2.223 Masurata: 2.120	Sector cadastral:32 Teren imprejmuit;

Construcţii

Crt	Nr cadastral Nr. topografic	Adresa	Observaţii / Referinţe
A1.1		Loc. Poienarii Burchii, Jud. Prahova	Nr. niveluri:2; S. construita la sol:122 mp;
A1.2		Loc. Poienarii Burchii, Jud. Prahova	Nr. niveluri:1; S. construita la sol:35 mp;

B. Partea II. Proprietari şi acte

Inscrieri privitoare la dreptul de proprietate şi alte drepturi reale		Referinţe
/		
Act Administrativ nr. 106196, din 28/10/2002 emis de CJSDAPT PRAHOVA;		
B1	Intabulare, drept de PROPRIETATE, dobandit prin Reconstituire, cota actuala 1/1, cota initiala 1/1	A1
	1) **IANCU MARIA**, Lipsă CNP.	
Act Administrativ nr. 2340, din 06/03/2023 emis de PRIMĂRIA COMUNEI POIENARII BURCHII;		
B2	Intabulare, drept de PROPRIETATE, dobandit prin Construire, cota actuala 1/1, cota initiala 1/1	A1.1, A1.2
	1) **IANCU MARIA**, Lipsă CNP.	

C. Partea III. SARCINI .

Inscrieri privind dezmembramintele dreptului de proprietate, drepturi reale de garanţie şi sarcini	Referinţe
NU SUNT	

Anexa Nr. 1 La Partea I

Teren

Nr cadastral	Suprafaţa (mp)*	Observaţii / Referinţe
	Din acte: 2.223 Masurata: 2.120	

* Suprafaţa este determinată in planul de proiecţie Stereo 70.

DETALII LINIARE IMOBIL

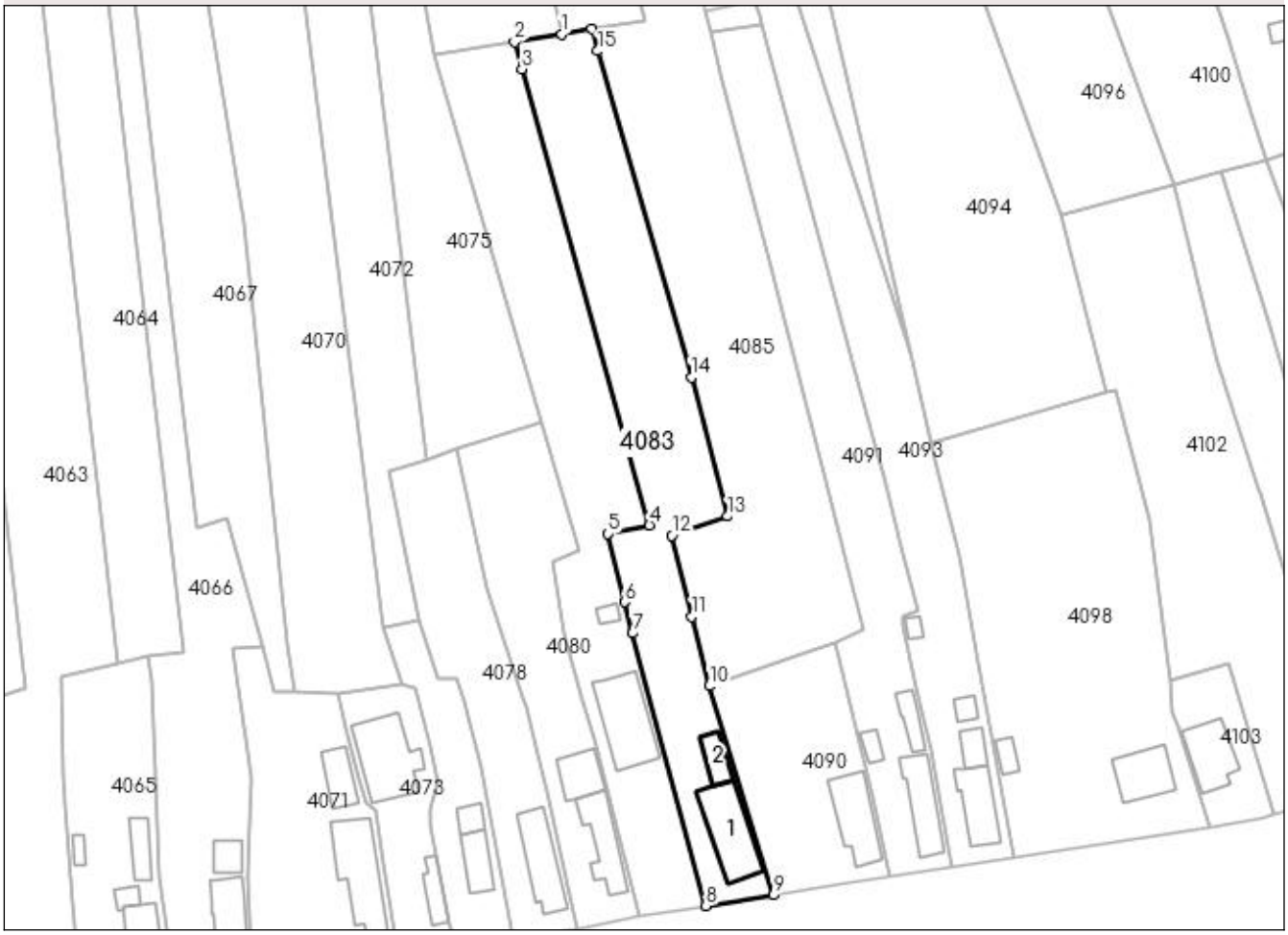

Date referitoare la teren

Crt	Categorie folosinţă	Intra vilan	Suprafaţa (mp)	Tarla	Parcelă	Nr. topo	Observaţii / Referinţe
1	curti constructii	DA	596	3	244	-	
2	arabil	DA	1.524	3	245,246	-	

Date referitoare la construcţii

Crt	Număr	Destinaţie construcţie	Supraf. (mp)	Situaţie juridică	Observaţii / Referinţe
A1.1		constructii de locuinte	122	Cu acte	Nr. niveluri:2; S. construita la sol:122 mp;
A1.2		constructii anexa	35	Cu acte	Nr. niveluri:1; S. construita la sol:35 mp;

Lungime Segmente
1) Valorile lungimilor segmentelor sunt obţinute din proiecţie în plan.

Punct început	X / Y	Punct sfârşit	X / Y	Lungime segment (**) (m)
1	579.123,441 362.781,856	2	579.114,876 362.780,415	8.685
2	579.114,876 362.780,415	3	579.116,235 362.775,545	5.056

Punct început	X / Y	Punct sfârşit	X / Y	Lungime segment (** (m)
3	579.116,235 362.775,545	4	579.139,341 362.692,748	85.961
4	579.139,341 362.692,748	5	579.131,874 362.691,214	7.623
5	579.131,874 362.691,214	6	579.134,802 362.678,816	12.739
6	579.134,802 362.678,816	7	579.136,322 362.673,157	5.86
7	579.136,322 362.673,157	8	579.149,621 362.623,712	51.202
8	579.149,621 362.623,712	9	579.161,879 362.625,668	12.413
9	579.161,879 362.625,668	10	579.150,206 362.663,581	39.669
10	579.150,206 362.663,581	11	579.147,07 362.676,2	13.003
11	579.147,07 362.676,2	12	579.143,422 362.690,878	15.125
12	579.143,422 362.690,878	13	579.153,571 362.694,379	10.736
13	579.153,571 362.694,379	14	579.146,933 362.719,541	26.023
14	579.146,933 362.719,541	15	579.129,977 362.778,812	61.649
15	579.129,977 362.778,812	16	579.128,846 362.782,766	4.113
16	579.128,846 362.782,766	1	579.123,441 362.781,856	5.481

**** Lungimile segmentelor sunt determinate în planul de proiecţie Stereo 70 şi sunt rotunjite la 1 milimetru.**
***** Distanţa dintre puncte este formată din segmente cumulate ce sunt mai mici decât valoarea 1 milimetru.**

DATE DESPRE IMOBILUL NR. 4084

Oficiul de Cadastru şi Publicitate Imobiliară PRAHOVA
Biroul de Cadastru şi Publicitate Imobiliară Ploieşti

A. Partea I. Descrierea imobilului

TEREN Extravilan

Adresa: Jud. Prahova, T5 , A 16/46; A 16/54

Nr. Crt	Nr cadastral Nr. topografic	Suprafaţa* (mp)	Observaţii / Referinţe
A1	24548	3.300	Sector cadastral:32 Teren neimprejmuit;

B. Partea II. Proprietari şi acte

Inscrieri privitoare la dreptul de proprietate şi alte drepturi reale		Referinţe
47562 / 07/05/2019		
Act Notarial nr. 1174, din 06/05/2019 emis de NPPuscasu Ion;		
B1	Se infiinteaza cartea funciara 24548 a imobilului cu numarul cadastral 24548/Poienarii Burchii, rezultat din dezmembrarea imobilului cu numarul cadastral 24528 inscris in cartea funciara 24528;	A1
47581 / 07/05/2019		
Act Notarial nr. 1176, din 06/05/2019 emis de NP Puscasu Ion;		
B5	Intabulare, drept de PROPRIETATEcumparare ca bun comun, dobandit prin Conventie, cota actuala 1/1, cota initiala 1/1	A1
	1) **PETCU VALERICĂ** 2) **PETCU MIHAELA-DANIELA**	

C. Partea III. SARCINI .

Inscrieri privind dezmembramintele dreptului de proprietate, drepturi reale de garanţie şi sarcini	Referinţe
NU SUNT	

Anexa Nr. 1 La Partea I

Teren

Nr cadastral	Suprafaţa (mp)*	Observaţii / Referinţe
24548	3.300	

* Suprafaţa este determinată in planul de proiecţie Stereo 70.

DETALII LINIARE IMOBIL

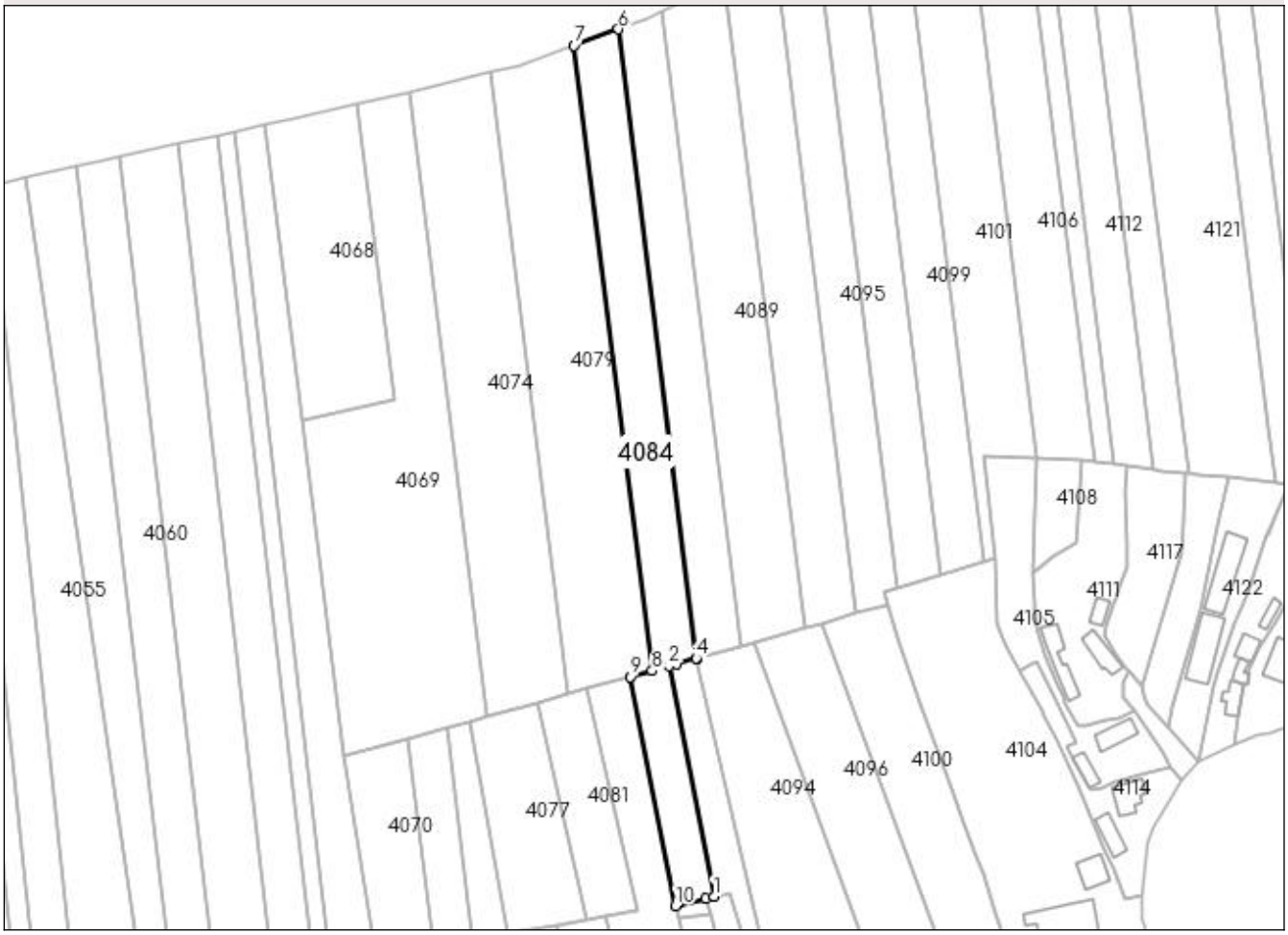

Date referitoare la teren

Crt	Categorie folosinţă	Intra vilan	Suprafaţa (mp)	Tarla	Parcelă	Nr. topo	Observaţii / Referinţe
1	arabil	NU	800	5	16/46;16/54	-	
2	arabil	NU	2.500	5	16/54	-	

Lungime Segmente

1) Valorile lungimilor segmentelor sunt obţinute din proiecţie în plan.

Punct început	X / Y	Punct sfârşit	X / Y	Lungime segment (** (m)
1	579.160,858 362.788,691	2	579.147,617 362.856,253	68.847
2	579.147,617 362.856,253	3	579.149,772 362.856,855	2.238
3	579.149,772 362.856,855	4	579.155,65 362.858,496	6.103
4	579.155,65 362.858,496	5	579.155,851 362.858,553	0.209

Punct început	X / Y	Punct sfârşit	X / Y	Lungime segment (** (m)
5	579.155,851 362.858,553	6	579.132,805 363.042,876	185.758
6	579.132,805 363.042,876	7	579.119,801 363.038,063	13.866
7	579.119,801 363.038,063	8	579.142,705 362.854,881	184.608
8	579.142,705 362.854,881	9	579.136,357 362.853,108	6.591
9	579.136,357 362.853,108	10	579.149,516 362.785,96	68.425
10	579.149,516 362.785,96	11	579.158,313 362.788,078	9.048
11	579.158,313 362.788,078	1	579.160,858 362.788,691	2.618

** Lungimile segmentelor sunt determinate în planul de proiecţie Stereo 70 şi sunt rotunjite la 1 milimetru.
*** Distanţa dintre puncte este formată din segmente cumulate ce sunt mai mici decât valoarea 1 milimetru.

DATE DESPRE IMOBILUL NR. 4085

Oficiul de Cadastru şi Publicitate Imobiliară PRAHOVA
Biroul de Cadastru şi Publicitate Imobiliară Ploieşti

A. Partea I. Descrierea imobilului

TEREN Necunoscut

Adresa: Loc. Poienarii Burchii, Jud. Prahova

Nr. Crt	Nr cadastral Nr. topografic	Suprafaţa* (mp)	Observaţii / Referinţe
A1		Din acte: 3.347 Masurata: 3.420	Sector cadastral:32 Teren imprejmuit;

B. Partea II. Proprietari şi acte

Inscrieri privitoare la dreptul de proprietate şi alte drepturi reale		Referinţe
/		
Act Administrativ nr. 111646, din 18/12/2002 emis de CJSDAPT PRAHOVA;		
B1	Intabulare, drept de PROPRIETATE, dobandit prin Reconstituire, cota actuala 1/1, cota initiala 1/1	A1
	1) **GOGA IOANA**, Lipsă CNP. 2) **RADU NICOLAE**, Lipsă CNP. 3) **CIULACU STANA**, Lipsă CNP. 4) **RADU VASILE**, Lipsă CNP. 5) **RADU GHEORGHE**, Lipsă CNP. 6) **PARASCHIV ELENA**, Lipsă CNP. 7) **RADU DUMITRU**, Lipsă CNP.	

C. Partea III. SARCINI .

Inscrieri privind dezmembramintele dreptului de proprietate, drepturi reale de garanţie şi sarcini	Referinţe
NU SUNT	

Anexa Nr. 1 La Partea I

Teren

Nr cadastral	Suprafaţa (mp)*	Observaţii / Referinţe
	Din acte: 3.347 Masurata: 3.420	

* Suprafaţa este determinată in planul de proiecţie Stereo 70.

DETALII LINIARE IMOBIL

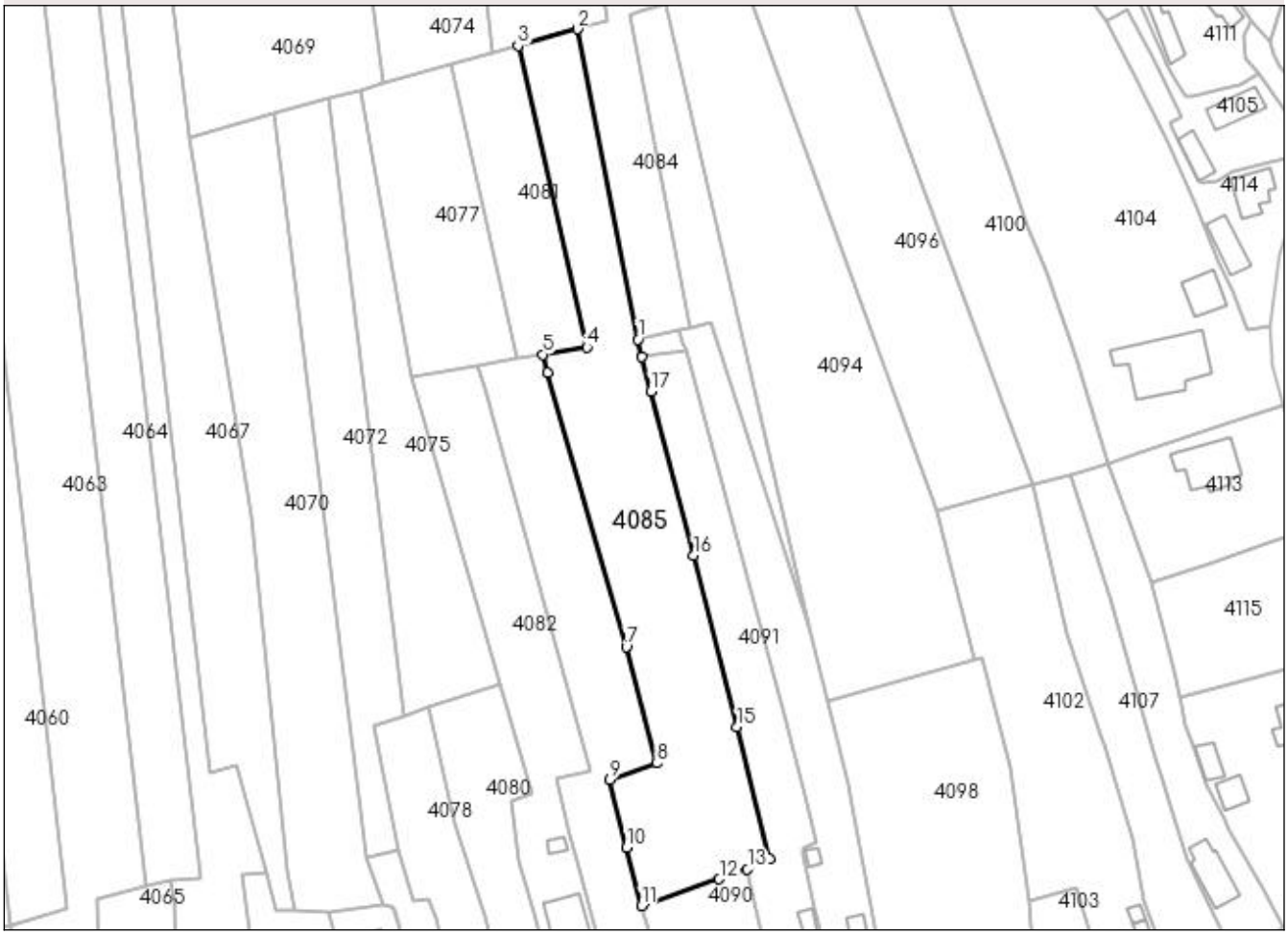

Date referitoare la teren

Crt	Categorie folosinţă	Intra vilan	Suprafaţa (mp)	Tarla	Parcelă	Nr. topo	Observaţii / Referinţe
1	arabil	DA	2.509	5	16/45	-	
2	arabil	NU	911	5	16/45	-	

Lungime Segmente
1) Valorile lungimilor segmentelor sunt obţinute din proiecţie în plan.

Punct început	X / Y	Punct sfârşit	X / Y	Lungime segment (** (m)
1	579.149,516 362.785,96	2	579.136,357 362.853,108	68.425
2	579.136,357 362.853,108	3	579.123,521 362.849,523	13.327
3	579.123,521 362.849,523	4	579.138,402 362.784,374	66.827
4	579.138,402 362.784,374	5	579.128,846 362.782,766	9.69

Punct început	X / Y	Punct sfârşit	X / Y	Lungime segment (** (m)
5	579.128,846 362.782,766	6	579.129,977 362.778,812	4.113
6	579.129,977 362.778,812	7	579.146,933 362.719,541	61.649
7	579.146,933 362.719,541	8	579.153,571 362.694,379	26.023
8	579.153,571 362.694,379	9	579.143,422 362.690,878	10.736
9	579.143,422 362.690,878	10	579.147,07 362.676,2	15.125
10	579.147,07 362.676,2	11	579.150,206 362.663,581	13.003
11	579.150,206 362.663,581	12	579.167,069 362.669,362	17.826
12	579.167,069 362.669,362	13	579.173,147 362.671,446	6.425
13	579.173,147 362.671,446	14	579.178,053 362.673,683	5.392
14	579.178,053 362.673,683	15	579.170,947 362.702,223	29.411
15	579.170,947 362.702,223	16	579.161,529 362.739,346	38.299
16	579.161,529 362.739,346	17	579.152,231 362.774,786	36.639
17	579.152,231 362.774,786	18	579.150,358 362.782,184	7.631
18	579.150,358 362.782,184	1	579.149,516 362.785,96	3.869

**** Lungimile segmentelor sunt determinate în planul de proiecţie Stereo 70 şi sunt rotunjite la 1 milimetru.**
***** Distanţa dintre puncte este formată din segmente cumulate ce sunt mai mici decât valoarea 1 milimetru.**

DATE DESPRE IMOBILUL NR. 4086

Oficiul de Cadastru şi Publicitate Imobiliară PRAHOVA
Biroul de Cadastru şi Publicitate Imobiliară Ploieşti

A. Partea I. Descrierea imobilului

TEREN Extravilan

Adresa: Jud. Prahova

Nr. Crt	Nr cadastral Nr. topografic	Suprafaţa* (mp)	Observaţii / Referinţe
A1		2.500	Sector cadastral:32 Teren neimprejmuit;

B. Partea II. Proprietari şi acte

Inscrieri privitoare la dreptul de proprietate şi alte drepturi reale		Referinţe
/		
Act Administrativ nr. 111596, din 18/12/2002 emis de CJSDAPT PRAHOVA;		
B1	Intabulare, drept de PROPRIETATE, dobandit prin Reconstituire, cota actuala 1/1, cota initiala 1/1	A1
	1) **DRĂGHICI MARIN**, Lipsă CNP.	

C. Partea III. SARCINI .

Inscrieri privind dezmembramintele dreptului de proprietate, drepturi reale de garanţie şi sarcini	Referinţe
NU SUNT	

Anexa Nr. 1 La Partea I

Teren

Nr cadastral	Suprafaţa (mp)*	Observaţii / Referinţe
	2.500	

* Suprafaţa este determinată in planul de proiecţie Stereo 70.

DETALII LINIARE IMOBIL

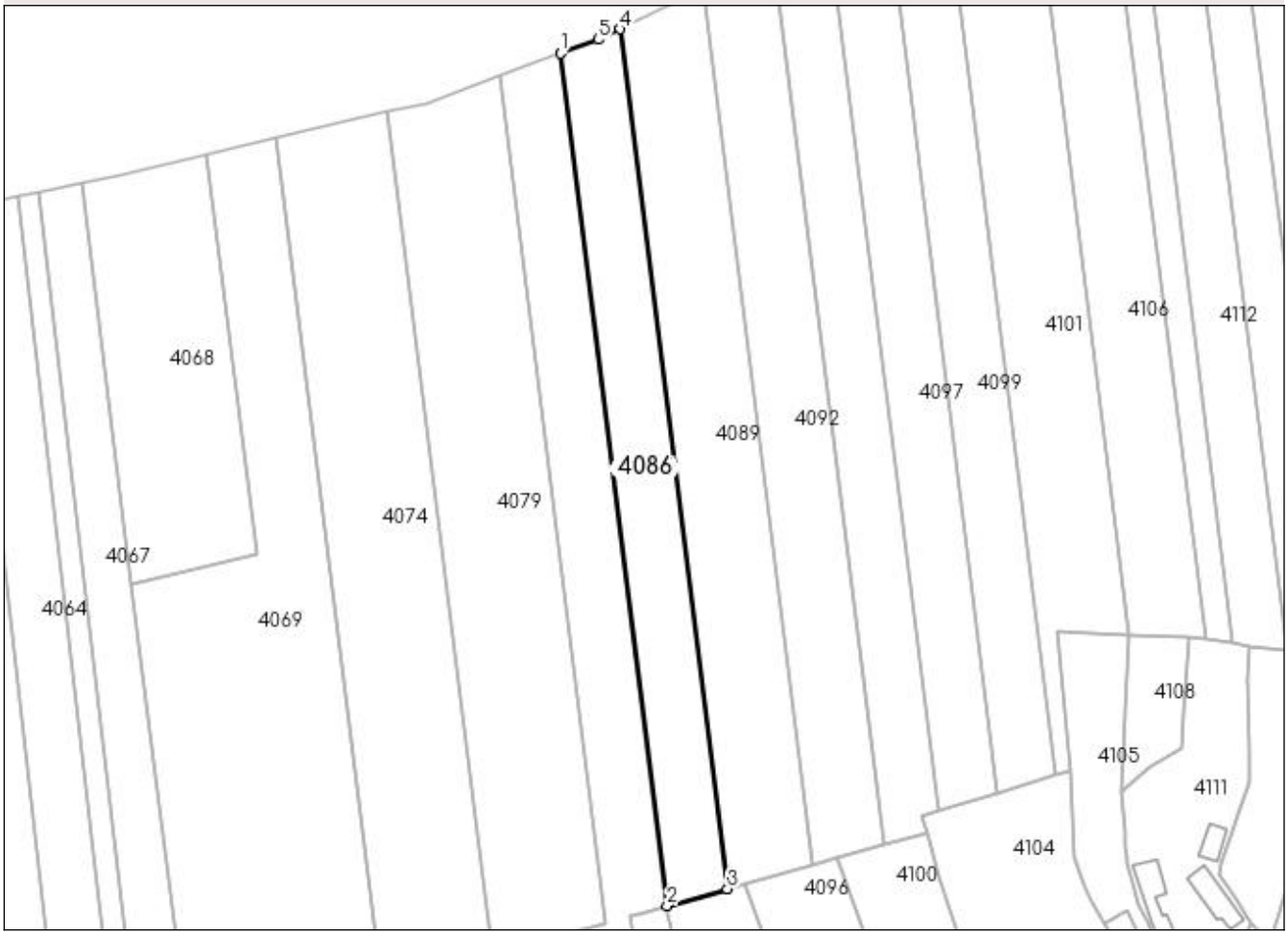

Date referitoare la teren

Crt	Categorie folosinţă	Intra vilan	Suprafaţa (mp)	Tarla	Parcelă	Nr. topo	Observaţii / Referinţe
1	arabil	NU	2.500	5	16/55	-	

Lungime Segmente

1) Valorile lungimilor segmentelor sunt obţinute din proiecţie în plan.

Punct început	X / Y	Punct sfârşit	X / Y	Lungime segment (** (m)
1	579.132,805 363.042,876	2	579.155,851 362.858,553	185.758
2	579.155,851 362.858,553	3	579.168,911 362.862,2	13.56
3	579.168,911 362.862,2	4	579.145,665 363.048,111	187.359
4	579.145,665 363.048,111	5	579.140,967 363.045,897	5.194
5	579.140,967 363.045,897	1	579.132,805 363.042,876	8.703

** Lungimile segmentelor sunt determinate în planul de proiecţie Stereo 70 şi sunt rotunjite la 1 milimetru.
*** Distanţa dintre puncte este formată din segmente cumulate ce sunt mai mici decât valoarea 1 milimetru.

DATE DESPRE IMOBILUL NR. 4087

Oficiul de Cadastru şi Publicitate Imobiliară PRAHOVA
Biroul de Cadastru şi Publicitate Imobiliară Ploieşti

A. Partea I. Descrierea imobilului

TEREN Extravilan

Adresa: Jud. Prahova

Nr. Crt	Nr cadastral Nr. topografic	Suprafaţa* (mp)	Observaţii / Referinţe
A1	26238	40	Sector cadastral:32 Teren imprejmuit;

B. Partea II. Proprietari şi acte

Inscrieri privitoare la dreptul de proprietate şi alte drepturi reale		Referinţe
142993 / 10/11/2022		
Act Notarial nr. 5427, din 08/11/2022 emis de NP Tudose George Radu;		
B1	Se infiinteaza cartea funciara 26238 a imobilului cu numarul cadastral 26238 / UAT Poienarii Burchii, rezultat din dezmembrarea imobilului cu numarul cadastral 24547 inscris in cartea funciara 24547;	A1
143007 / 10/11/2022		
Act Notarial nr. 5428, din 08/11/2022 emis de NP Tudose George Radu;		
B5	Intabulare, drept de PROPRIETATEdonatie, dobandit prin Conventie, cota actuala 1/1, cota initiala 1/1	A1
	1) **BOBOŞILĂ CORNELIU EMIL** 2) **BOBOSILA NICOLETA DORINA**	

C. Partea III. SARCINI .

Inscrieri privind dezmembramintele dreptului de proprietate, drepturi reale de garanţie şi sarcini	Referinţe
NU SUNT	

Anexa Nr. 1 La Partea I

Teren

Nr cadastral	Suprafaţa (mp)*	Observaţii / Referinţe
26238	40	

* Suprafaţa este determinată in planul de proiecţie Stereo 70.

DETALII LINIARE IMOBIL

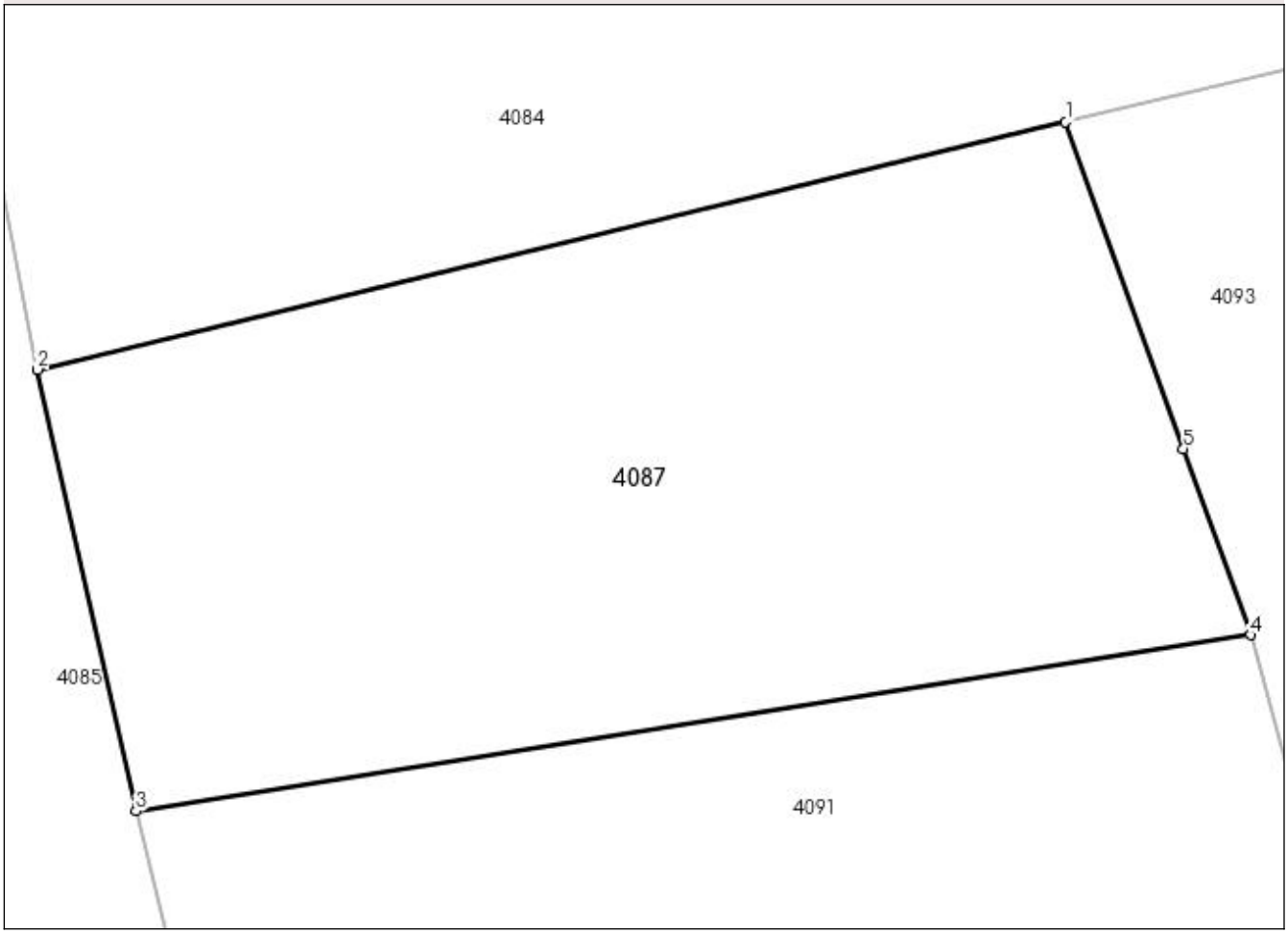

Date referitoare la teren

Crt	Categorie folosinţă	Intra vilan	Suprafaţa (mp)	Tarla	Parcelă	Nr. topo	Observaţii / Referinţe
1	vie	NU	40	3	251	-	

Lungime Segmente
1) Valorile lungimilor segmentelor sunt obţinute din proiecţie în plan.

Punct început	X / Y	Punct sfârşit	X / Y	Lungime segment (** (m)
1	579.158,313 362.788,078	2	579.149,516 362.785,96	9.048
2	579.149,516 362.785,96	3	579.150,358 362.782,184	3.869
3	579.150,358 362.782,184	4	579.159,894 362.783,691	9.654
4	579.159,894 362.783,691	5	579.159,32 362.785,283	1.692
5	579.159,32 362.785,283	1	579.158,313 362.788,078	2.971

** Lungimile segmentelor sunt determinate în planul de proiecţie Stereo 70 şi sunt rotunjite la 1 milimetru.
*** Distanţa dintre puncte este formată din segmente cumulate ce sunt mai mici decât valoarea 1 milimetru.

DATE DESPRE IMOBILUL NR. 4088

Oficiul de Cadastru şi Publicitate Imobiliară PRAHOVA
Biroul de Cadastru şi Publicitate Imobiliară Ploiești

A. Partea I. Descrierea imobilului

TEREN Extravilan

Adresa: Jud. Prahova

Nr. Crt	Nr cadastral Nr. topografic	Suprafaţa* (mp)	Observaţii / Referinţe
A1	22230	857	Sector cadastral:32 Teren neimprejmuit;

B. Partea II. Proprietari şi acte

Inscrieri privitoare la dreptul de proprietate şi alte drepturi reale		Referinţe
8902 / 02/02/2018		
Act Administrativ nr. 213155, din 12/01/2018 emis de COMISIA JUDETEANA PRAHOVA;		
B1	Intabulare, drept de PROPRIETATE, dobandit prin Reconstituire, cota actuala 1/1, cota initiala 1/1	A1
	1) **GOBEI GHERGHINA**, (decedata) 2) **STANCU STELIANA**, (decedata) 3) **STAN MILICA**, (decedata)	

C. Partea III. SARCINI .

Inscrieri privind dezmembramintele dreptului de proprietate, drepturi reale de garanţie şi sarcini	Referinţe
NU SUNT	

Anexa Nr. 1 La Partea I

Teren

Nr cadastral	Suprafaţa (mp)*	Observaţii / Referinţe
22230	857	

* Suprafaţa este determinată in planul de proiecţie Stereo 70.

DETALII LINIARE IMOBIL

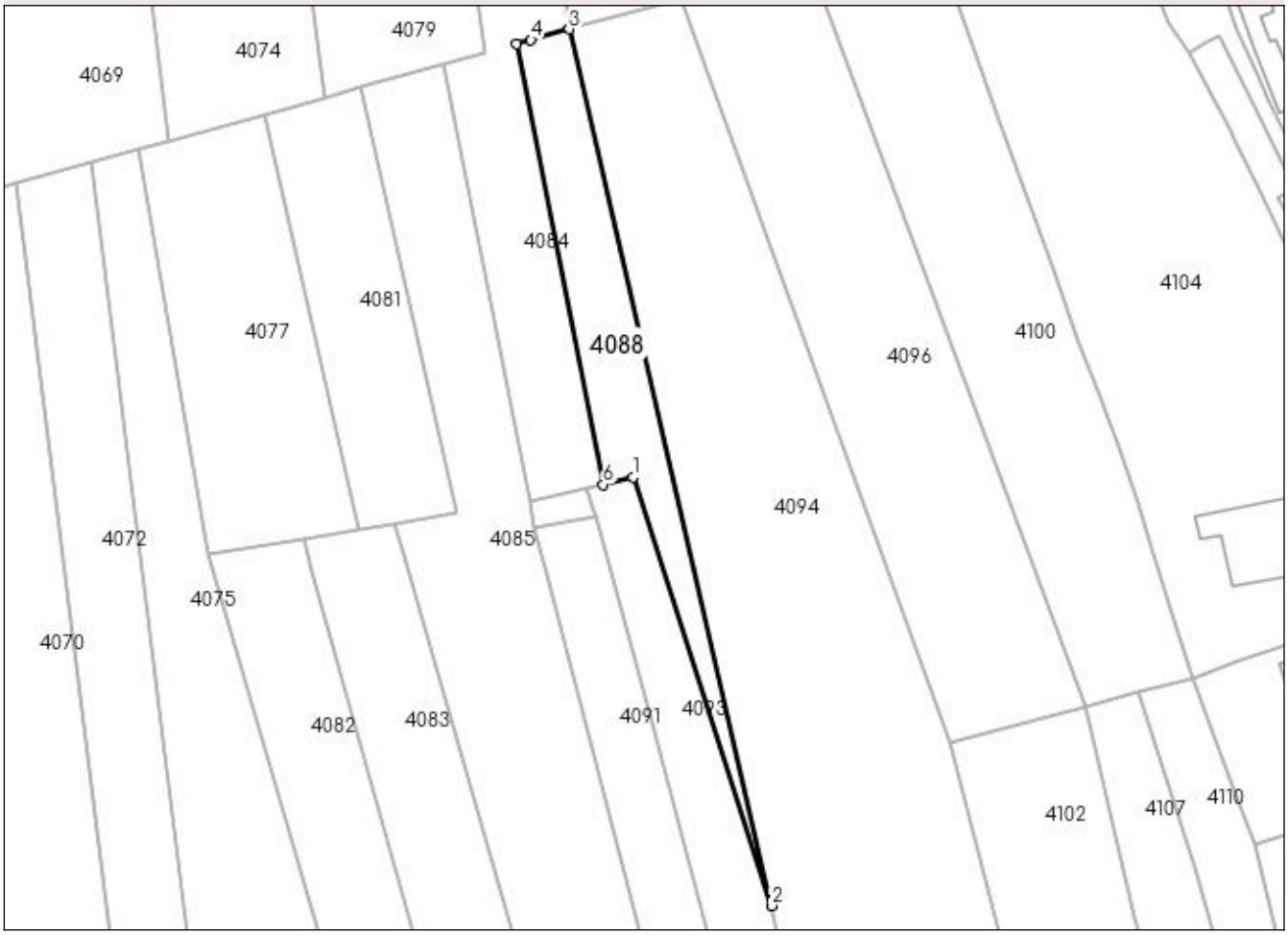

Date referitoare la teren

Crt	Categorie folosinţă	Intra vilan	Suprafaţa (mp)	Tarla	Parcelă	Nr. topo	Observaţii / Referinţe
1	arabil	NU	857	5	16/47	-	

Lungime Segmente

1) Valorile lungimilor segmentelor sunt obţinute din proiecţie în plan.

Punct început	X / Y	Punct sfârşit	X / Y	Lungime segment (** (m)
1	579.165,394 362.789,783	2	579.186,627 362.724,094	69.035
2	579.186,627 362.724,094	3	579.155,65 362.858,496	137.926
3	579.155,65 362.858,496	4	579.149,772 362.856,855	6.103
4	579.149,772 362.856,855	5	579.147,617 362.856,253	2.238
5	579.147,617 362.856,253	6	579.160,858 362.788,691	68.847

Punct început	X / Y	Punct sfârşit	X / Y	Lungime segment (** (m)
6	579.160,858 362.788,691	1	579.165,394 362.789,783	4.666

** Lungimile segmentelor sunt determinate în planul de proiecţie Stereo 70 şi sunt rotunjite la 1 milimetru.
*** Distanţa dintre puncte este formată din segmente cumulate ce sunt mai mici decât valoarea 1 milimetru.

DATE DESPRE IMOBILUL NR. 4089

Oficiul de Cadastru şi Publicitate Imobiliară PRAHOVA
Biroul de Cadastru şi Publicitate Imobiliară Ploieşti

A. Partea I. Descrierea imobilului

TEREN Extravilan

Adresa: Jud. Prahova

Nr. Crt	Nr cadastral Nr. topografic	Suprafaţa* (mp)	Observaţii / Referinţe
A1		3.602	Sector cadastral:32 Teren neimprejmuit;

B. Partea II. Proprietari şi acte

Inscrieri privitoare la dreptul de proprietate şi alte drepturi reale		Referinţe
/		
Act Administrativ nr. 104882, din 17/09/2002 emis de CJSDAPT PRAHOVA;		
B1	Intabulare, drept de PROPRIETATE, dobandit prin Reconstituire, cota actuala 1/1, cota initiala 1/1	A1
	1) **FLOAREA PETRE DUMITRU**, Lipsă CNP. 2) **FLOAREA PETRE ION**, Lipsă CNP.	

C. Partea III. SARCINI .

Inscrieri privind dezmembramintele dreptului de proprietate, drepturi reale de garanţie şi sarcini	Referinţe
NU SUNT	

Anexa Nr. 1 La Partea I

Teren

Nr cadastral	Suprafaţa (mp)*	Observaţii / Referinţe
	3.602	

* Suprafaţa este determinată in planul de proiecţie Stereo 70.

DETALII LINIARE IMOBIL



Date referitoare la teren

Crt	Categorie folosinţă	Intra vilan	Suprafaţa (mp)	Tarla	Parcelă	Nr. topo	Observaţii / Referinţe
1	arabil	NU	3.602	5	16/56	-	

Lungime Segmente
1) Valorile lungimilor segmentelor sunt obţinute din proiecţie în plan.

Punct început	X / Y	Punct sfârşit	X / Y	Lungime segment (** (m)
1	579.168,911 362.862,2	2	579.172,662 362.863,248	3.895
2	579.172,662 362.863,248	3	579.187,464 362.867,382	15.368
3	579.187,464 362.867,382	4	579.163,798 363.056,656	190.748
4	579.163,798 363.056,656	5	579.145,665 363.048,111	20.046
5	579.145,665 363.048,111	1	579.168,911 362.862,2	187.359

** Lungimile segmentelor sunt determinate în planul de proiecţie Stereo 70 şi sunt rotunjite la 1 milimetru.
*** Distanţa dintre puncte este formată din segmente cumulate ce sunt mai mici decât valoarea 1 milimetru.

DATE DESPRE IMOBILUL NR. 4090

Oficiul de Cadastru şi Publicitate Imobiliară PRAHOVA
Biroul de Cadastru şi Publicitate Imobiliară Ploieşti

A. Partea I. Descrierea imobilului

TEREN Intravilan

Adresa: Loc. Poienarii Burchii, Jud. Prahova

Nr. Crt	Nr cadastral Nr. topografic	Suprafaţa* (mp)	Observaţii / Referinţe
A1		Din acte: 971 Masurata: 946	Sector cadastral:32 Teren imprejmuit;

Construcţii

Crt	Nr cadastral Nr. topografic	Adresa	Observaţii / Referinţe
A1.1		Loc. Poienarii Burchii, Jud. Prahova	Nr. niveluri:1; S. construita la sol:99 mp;

B. Partea II. Proprietari şi acte

Inscrieri privitoare la dreptul de proprietate şi alte drepturi reale		Referinţe
/		
Act Administrativ nr. 111646, din 18/12/2002 emis de CJSDAPT PRAHOVA;		
B1	Intabulare, drept de PROPRIETATE, dobandit prin Reconstituire, cota actuala 1/1, cota initiala 1/1	A1
	1) **GOGA IOANA**, Lipsă CNP. 2) **RADU NICOLAE**, Lipsă CNP. 3) **CIULACU STANA**, Lipsă CNP. 4) **RADU VASILE**, Lipsă CNP. 5) **RADU GHEORGHE**, Lipsă CNP. 6) **PARASCHIV ELENA**, Lipsă CNP. 7) **RADU DUMITRU**, Lipsă CNP.	
Act Administrativ nr. 2340, din 06/03/2023 emis de PRIMĂRIA COMUNEI POIENARII BURCHII;		
B2	Intabulare, drept de PROPRIETATE, dobandit prin Construire, cota actuala 1/1, cota initiala 1/1	A1.1
	1) **GOGA IOANA**, Lipsă CNP. 2) **RADU NICOLAE**, Lipsă CNP. 3) **CIULACU STANA**, Lipsă CNP. 4) **RADU VASILE**, Lipsă CNP. 5) **RADU GHEORGHE**, Lipsă CNP. 6) **PARASCHIV ELENA**, Lipsă CNP. 7) **RADU DUMITRU**, Lipsă CNP.	

C. Partea III. SARCINI .

Inscrieri privind dezmembramintele dreptului de proprietate, drepturi reale de garanţie şi sarcini	Referinţe
NU SUNT	

Anexa Nr. 1 La Partea I

Teren

Nr cadastral	Suprafaţa (mp)*	Observaţii / Referinţe
	Din acte: 971 Masurata: 946	

* Suprafaţa este determinată in planul de proiecţie Stereo 70.

DETALII LINIARE IMOBIL



Date referitoare la teren

Crt	Categorie folosinţă	Intra vilan	Suprafaţa (mp)	Tarla	Parcelă	Nr. topo	Observaţii / Referinţe
1	curti constructii	DA	330	3	248	-	
2	arabil	DA	616	3	247	-	

Date referitoare la construcţii

Crt	Număr	Destinaţie construcţie	Supraf. (mp)	Situaţie juridică	Observaţii / Referinţe
A1.1		constructii de locuinte	99	Cu acte	Nr. niveluri:1; S. construita la sol:99 mp;

Lungime Segmente
1) Valorile lungimilor segmentelor sunt obţinute din proiecţie în plan.

Punct început	X / Y	Punct sfârşit	X / Y	Lungime segment (** (m)
1	579.173,147 362.671,446	2	579.167,069 362.669,362	6.425
2	579.167,069 362.669,362	3	579.150,206 362.663,581	17.826
3	579.150,206 362.663,581	4	579.161,879 362.625,668	39.669

Punct început	X / Y	Punct sfârşit	X / Y	Lungime segment (** (m)
4	579.161,879 362.625,668	5	579.174,145 362.627,673	12.429
5	579.174,145 362.627,673	6	579.182,885 362.629,102	8.856
6	579.182,885 362.629,102	7	579.179,783 362.643,314	14.547
7	579.179,783 362.643,314	1	579.173,147 362.671,446	28.904

** Lungimile segmentelor sunt determinate în planul de proiecţie Stereo 70 şi sunt rotunjite la 1 milimetru.
*** Distanţa dintre puncte este formată din segmente cumulate ce sunt mai mici decât valoarea 1 milimetru.

DATE DESPRE IMOBILUL NR. 4091

Oficiul de Cadastru şi Publicitate Imobiliară PRAHOVA
Biroul de Cadastru şi Publicitate Imobiliară Ploieşti

A. Partea I. Descrierea imobilului

TEREN Intravilan

Adresa: Loc. Poienarii Burchii, Nr. 80, Jud. Prahova

Nr. Crt	Nr cadastral Nr. topografic	Suprafaţa* (mp)	Observaţii / Referinţe
A1	26237	Din acte: 1.667 Masurata: 1.668	Sector cadastral:32 Teren imprejmuit;

Construcţii

Crt	Nr cadastral Nr. topografic	Adresa	Observaţii / Referinţe
A1.1	26237-C1	Loc. Poienarii Burchii, Nr. 80, Jud. Prahova	Nr. niveluri:1; S. construita la sol:86 mp; S. construita desfasurata:86 mp;
A1.2	26237-C2	Loc. Poienarii Burchii, Nr. 80, Jud. Prahova	Nr. niveluri:1; S. construita la sol:30 mp; S. construita desfasurata:17 mp;
A1.3	26237-C3	Loc. Poienarii Burchii, Nr. 80, Jud. Prahova	Nr. niveluri:1; S. construita la sol:17 mp; S. construita desfasurata:30 mp;

B. Partea II. Proprietari şi acte

Inscrieri privitoare la dreptul de proprietate şi alte drepturi reale		Referinţe
143001 / 10/11/2022		
Act Notarial nr. 5427, din 08/11/2022 emis de NP Tudose George Radu;		
B6	Intabulare, drept de PROPRIETATEcumparare ca bun comun, dobandit prin Conventie, cota actuala 1/1, cota initiala 1/1	A1
	1) **BOBOŞILĂ CORNELIU EMIL** 2) **BOBOSILA NICOLETA DORINA**	
B7	Intabulare, drept de PROPRIETATEcumparare ca bun comun, dobandit prin Conventie, cota actuala 1/1, cota initiala 1/1	A1.1, A1.2, A1.3
	1) **BOBOŞILĂ CORNELIU EMIL** 2) **BOBOSILA NICOLETA DORINA**	

C. Partea III. SARCINI .

Inscrieri privind dezmembramintele dreptului de proprietate, drepturi reale de garanţie şi sarcini	Referinţe
NU SUNT	

Anexa Nr. 1 La Partea I

Teren

Nr cadastral	Suprafaţa (mp)*	Observaţii / Referinţe
26237	Din acte: 1.667 Masurata: 1.668	

* Suprafaţa este determinată in planul de proiecţie Stereo 70.

DETALII LINIARE IMOBIL



Date referitoare la teren

Crt	Categorie folosinţă	Intra vilan	Suprafaţa (mp)	Tarla	Parcelă	Nr. topo	Observaţii / Referinţe
1	curti constructii	DA	676	3	249	-	
2	arabil	DA	312	3	250	-	
3	vie	DA	680	3	251	-	

Date referitoare la construcţii

Crt	Număr	Destinaţie construcţie	Supraf. (mp)	Situaţie juridică	Observaţii / Referinţe
A1.1	26237-C1	constructii de locuinte	86	Cu acte	Nr. niveluri:1; S. construita la sol:86 mp; S. construita desfasurata:86 mp;
A1.2	26237-C2	constructii anexa	Din acte: 17 Masurata: 30	Cu acte	Nr. niveluri:1; S. construita la sol:30 mp; S. construita desfasurata:17 mp;
A1.3	26237-C3	constructii anexa	Din acte: 30 Masurata: 17	Cu acte	Nr. niveluri:1; S. construita la sol:17 mp; S. construita desfasurata:30 mp;

Lungime Segmente
1) Valorile lungimilor segmentelor sunt obţinute din proiecţie în plan.

Punct început	X / Y	Punct sfârşit	X / Y	Lungime segment (** (m)

Punct început	X / Y	Punct sfârşit	X / Y	Lungime segment (** (m)
1	579.185,425 362.687,39	2	579.181,851 362.701,639	14.69
2	579.181,851 362.701,639	3	579.181,028 362.704,921	3.384
3	579.181,028 362.704,921	4	579.168,37 362.751,96	48.712
4	579.168,37 362.751,96	5	579.159,894 362.783,691	32.844
5	579.159,894 362.783,691	6	579.150,358 362.782,184	9.654
6	579.150,358 362.782,184	7	579.152,231 362.774,786	7.631
7	579.152,231 362.774,786	8	579.161,529 362.739,346	36.639
8	579.161,529 362.739,346	9	579.170,947 362.702,223	38.299
9	579.170,947 362.702,223	10	579.178,053 362.673,683	29.411
10	579.178,053 362.673,683	11	579.173,147 362.671,446	5.392
11	579.173,147 362.671,446	12	579.179,783 362.643,314	28.904
12	579.179,783 362.643,314	13	579.182,885 362.629,102	14.547
13	579.182,885 362.629,102	14	579.194,215 362.630,893	11.471
14	579.194,215 362.630,893	15	579.191,926 362.644,09	13.394
15	579.191,926 362.644,09	16	579.190,391 362.652,095	8.151
16	579.190,391 362.652,095	17	579.187,852 362.663,117	11.311
17	579.187,852 362.663,117	18	579.185,337 362.674,482	11.64
18	579.185,337 362.674,482	19	579.185,251 362.676,232	1.752
19	579.185,251 362.676,232	20	579.187,949 362.677,329	2.912
20	579.187,949 362.677,329	1	579.185,425 362.687,39	10.373

**** Lungimile segmentelor sunt determinate în planul de proiecţie Stereo 70 şi sunt rotunjite la 1 milimetru.**
***** Distanţa dintre puncte este formată din segmente cumulate ce sunt mai mici decât valoarea 1 milimetru.**

DATE DESPRE IMOBILUL NR. 4092

Oficiul de Cadastru şi Publicitate Imobiliară PRAHOVA
Biroul de Cadastru şi Publicitate Imobiliară Ploieşti

A. Partea I. Descrierea imobilului

TEREN Extravilan

Adresa: Jud. Prahova

Nr. Crt	Nr cadastral Nr. topografic	Suprafaţa* (mp)	Observaţii / Referinţe
A1		3.000	Sector cadastral:32 Teren neimprejmuit;

B. Partea II. Proprietari şi acte

Inscrieri privitoare la dreptul de proprietate şi alte drepturi reale		Referinţe
/		
Act Administrativ nr. 20191, din 29/06/1994 emis de CJSDAPT PRAHOVA;		
B1	Intabulare, drept de PROPRIETATE, dobandit prin Reconstituire, cota actuala 1/1, cota initiala 1/1	A1
	1) **FLOREA PETRE ION**, Lipsă CNP.	

C. Partea III. SARCINI .

Inscrieri privind dezmembramintele dreptului de proprietate, drepturi reale de garanţie şi sarcini	Referinţe
NU SUNT	

Anexa Nr. 1 La Partea I

Teren

Nr cadastral	Suprafaţa (mp)*	Observaţii / Referinţe
	3.000	

* Suprafaţa este determinată in planul de proiecţie Stereo 70.

DETALII LINIARE IMOBIL

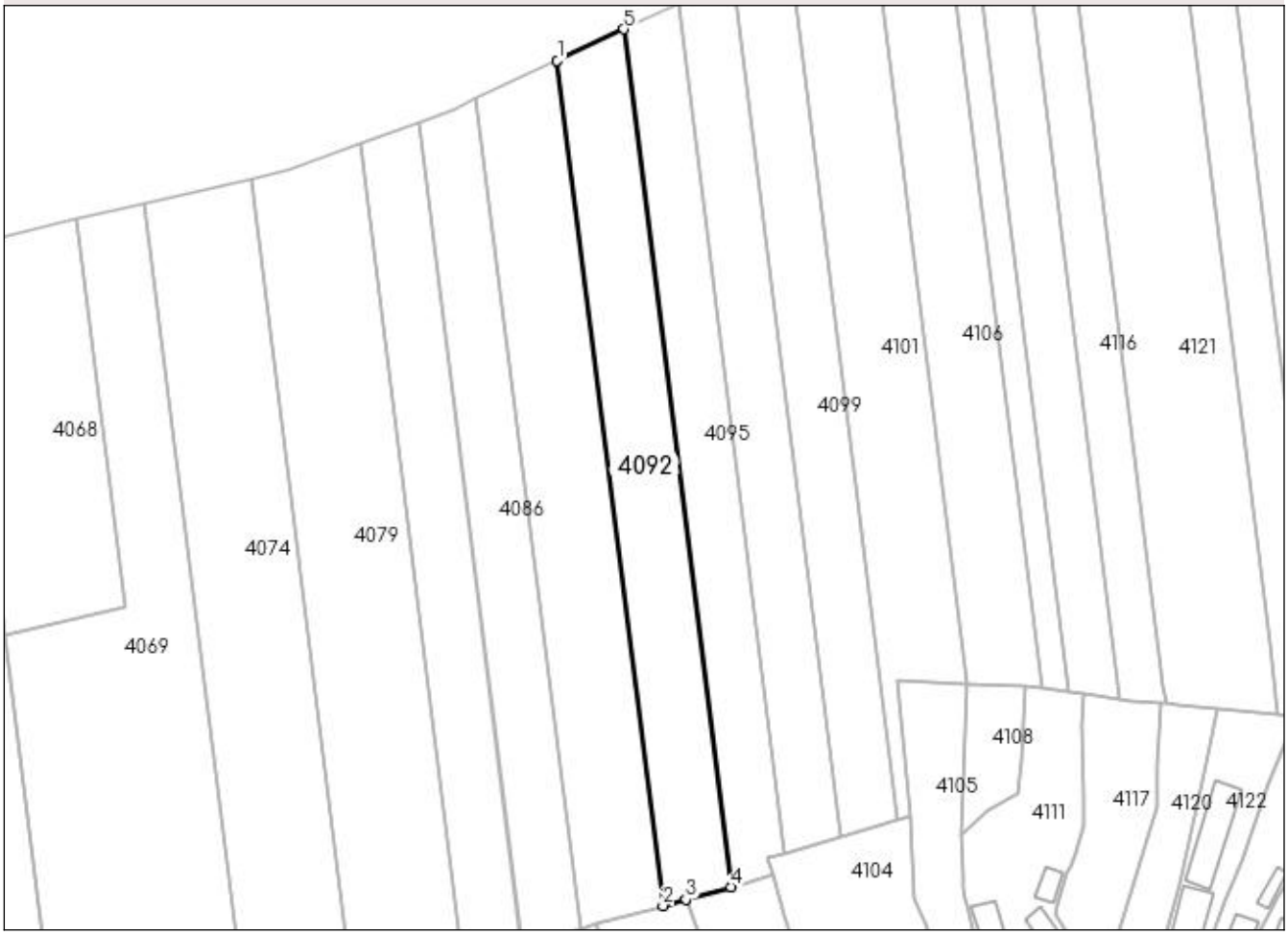

Date referitoare la teren

Crt	Categorie folosinţă	Intra vilan	Suprafaţa (mp)	Tarla	Parcelă	Nr. topo	Observaţii / Referinţe
1	arabil	NU	3.000	5	16/57	-	

Lungime Segmente

1) Valorile lungimilor segmentelor sunt obţinute din proiecţie în plan.

Punct început	X / Y	Punct sfârşit	X / Y	Lungime segment (** (m)
1	579.163,798 363.056,656	2	579.187,464 362.867,382	190.748
2	579.187,464 362.867,382	3	579.192,59 362.868,814	5.322
3	579.192,59 362.868,814	4	579.202,668 362.871,629	10.464
4	579.202,668 362.871,629	5	579.178,658 363.063,659	193.525
5	579.178,658 363.063,659	1	579.163,798 363.056,656	16.427

** Lungimile segmentelor sunt determinate în planul de proiecţie Stereo 70 şi sunt rotunjite la 1 milimetru.
*** Distanţa dintre puncte este formată din segmente cumulate ce sunt mai mici decât valoarea 1 milimetru.

DATE DESPRE IMOBILUL NR. 4093

Oficiul de Cadastru şi Publicitate Imobiliară PRAHOVA
Biroul de Cadastru şi Publicitate Imobiliară Ploieşti

A. Partea I. Descrierea imobilului

Nr. CF vechi:190/a(e:190/a)
Nr. cadastral vechi:291

TEREN Necunoscut

Adresa: Loc. Poienarii Burchii, Jud. Prahova

Nr. Crt	Nr cadastral Nr. topografic	Suprafaţa* (mp)	Observaţii / Referinţe
A1	20817	Din acte: 1.628 Masurata: 1.594	Sector cadastral:32 Teren imprejmuit;

Construcţii

Crt	Nr cadastral Nr. topografic	Adresa	Observaţii / Referinţe
A1.1	20817-C1	Loc. Poienarii Burchii, Jud. Prahova	Nr. niveluri:1; S. construita la sol:81 mp; LOCUINTA
A1.2	20817-C2	Loc. Poienarii Burchii, Jud. Prahova	Nr. niveluri:1; S. construita la sol:29 mp; anexa
A1.3	20817-C3	Loc. Poienarii Burchii, Jud. Prahova	Nr. niveluri:1; S. construita la sol:15 mp; anexa
A1.4	20817-C4	Loc. Poienarii Burchii, Jud. Prahova	Nr. niveluri:1; S. construita la sol:10 mp; anexa

B. Partea II. Proprietari şi acte

Inscrieri privitoare la dreptul de proprietate şi alte drepturi reale		Referinţe
10494 / 24/06/2004		
Act Notarial nr. 1248, din 07/06/2004 emis de NP BOTEZATU ION;		
B1	Intabulare, drept de PROPRIETATEcumparare ca bun comun, dobandit prin Conventie, cota actuala 1/1, cota initiala 1/1	A1
	1) **GLOD ELENA**, Lipsa CNP. 2) **GLOD ION**, Lipsa CNP.	
B2	Intabulare, drept de PROPRIETATEcumparare ca bun comun, dobandit prin Conventie, cota actuala 10/16, cota initiala 10/16	A1.1, A1.2, A1.3, A1.4
	1) **GLOD ELENA**, Lipsa CNP. 2) **GLOD ION**, Lipsa CNP.	
55258 / 23/10/2009		
Act Notarial nr. 42, din 29/03/2004 emis de NP BOTEZATU ION;		
B3	Intabulare, drept de PROPRIETATEmostenire, dobandit prin Succesiune, cota actuala 3/16, cota initiala 3/16	A1.1, A1.2, A1.3, A1.4
	1) **GLOD ELENA**, Lipsa CNP.	
60667 / 20/11/2009		
Act Notarial nr. 2554, din 19/11/2009 emis de NP BOTEZATU ION;		
B4	Intabulare, drept de PROPRIETATEcumparare ca bun comun, dobandit prin Conventie, cota actuala 3/16, cota initiala 3/16	A1.1, A1.2, A1.3, A1.4
	1) **GLOD ELENA**, Lipsa CNP. 2) **GLOD ION**, Lipsa CNP.	

C. Partea III. SARCINI

Inscrieri privind dezmembramintele dreptului de proprietate, drepturi reale de garanţie şi sarcini		Referinţe
10495 / 24/06/2004		
Act Notarial nr. 1248, din 07/06/2004 emis de NP BOTEZATU ION;		
C1	Intabulare, drept de HABITATIEviagera pentru cota de 10/16 din imobil cu notarea obligatiei de intretinere si folosinta in comun asupra terenului, cota actuala 1/1	A1, A1.1, A1.2, A1.3, A1.4
	1) **GOBEI GHERGHINA**, Lipsa CNP.	

Anexa Nr. 1 La Partea I

Teren

Nr cadastral	Suprafaţa (mp)*	Observaţii / Referinţe
20817	Din acte: 1.628 Masurata: 1.594	

* Suprafaţa este determinată in planul de proiecţie Stereo 70.

DETALII LINIARE IMOBIL

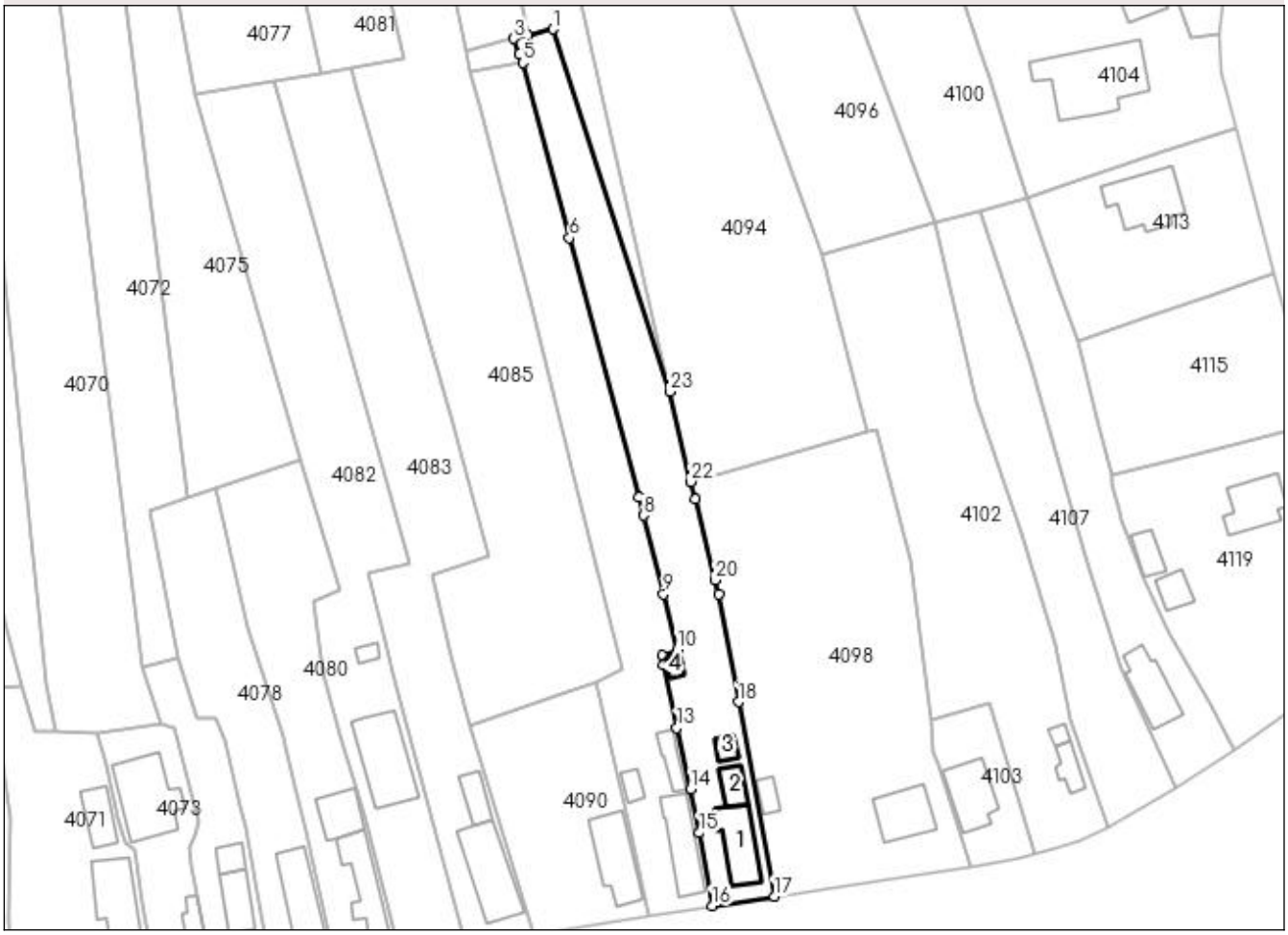

Date referitoare la teren

Crt	Categorie folosinţă	Intra vilan	Suprafaţa (mp)	Tarla	Parcelă	Nr. topo	Observaţii / Referinţe
1	curti constructii	DA	809	3	252 253	-	
2	arabil	NU	785	3	252; 253	-	

Date referitoare la construcţii

Crt	Număr	Destinaţie construcţie	Supraf. (mp)	Situaţie juridică	Observaţii / Referinţe
A1.1	20817-C1	constructii de locuinte	Din acte: 0 Masurata: 81	Cu acte	Nr. niveluri:1; S. construita la sol:81 mp; LOCUINTA
A1.2	20817-C2	constructii anexa	Din acte: 0 Masurata: 29	Cu acte	Nr. niveluri:1; S. construita la sol:29 mp; anexa
A1.3	20817-C3	constructii anexa	Din acte: 0 Masurata: 15	Cu acte	Nr. niveluri:1; S. construita la sol:15 mp; anexa
A1.4	20817-C4	constructii anexa	Din acte: 0 Masurata: 10	Cu acte	Nr. niveluri:1; S. construita la sol:10 mp; anexa

Lungime Segmente

1) Valorile lungimilor segmentelor sunt obţinute din proiecţie în plan.

Punct început	X / Y	Punct sfârşit	X / Y	Lungime segment (** (m)	Punct început	X / Y	Punct sfârşit	X / Y	Lungime segment (** (m)

Punct început	X / Y	Punct sfârşit	X / Y	Lungime segment (** (m)
1	579.165,394 362.789,783	2	579.160,858 362.788,691	4.666
3	579.158,313 362.788,078	4	579.159,32 362.785,283	2.971
5	579.159,894 362.783,691	6	579.168,37 362.751,96	32.844
7	579.181,028 362.704,921	8	579.181,851 362.701,639	3.384
9	579.185,425 362.687,39	10	579.187,949 362.677,329	10.373
11	579.185,251 362.676,232	12	579.185,337 362.674,482	1.752
13	579.187,852 362.663,117	14	579.190,391 362.652,095	11.311
15	579.191,926 362.644,09	16	579.194,215 362.630,893	13.394
17	579.205,507 362.632,625	18	579.199,052 362.667,844	35.806
19	579.195,477 362.687,329	20	579.194,819 362.689,952	2.704
21	579.191,148 362.704,574	22	579.190,347 362.707,766	3.291
23	579.186,627 362.724,094	1	579.165,394 362.789,783	69.035

Punct început	X / Y	Punct sfârşit	X / Y	Lungime segment (** (m)
2	579.160,858 362.788,691	3	579.158,313 362.788,078	2.618
4	579.159,32 362.785,283	5	579.159,894 362.783,691	1.692
6	579.168,37 362.751,96	7	579.181,028 362.704,921	48.712
8	579.181,851 362.701,639	9	579.185,425 362.687,39	14.69
10	579.187,949 362.677,329	11	579.185,251 362.676,232	2.912
12	579.185,337 362.674,482	13	579.187,852 362.663,117	11.64
14	579.190,391 362.652,095	15	579.191,926 362.644,09	8.151
16	579.194,215 362.630,893	17	579.205,507 362.632,625	11.424
18	579.199,052 362.667,844	19	579.195,477 362.687,329	19.81
20	579.194,819 362.689,952	21	579.191,148 362.704,574	15.076
22	579.190,347 362.707,766	23	579.186,627 362.724,094	16.746

**** Lungimile segmentelor sunt determinate în planul de proiecţie Stereo 70 şi sunt rotunjite la 1 milimetru.**
***** Distanţa dintre puncte este formată din segmente cumulate ce sunt mai mici decât valoarea 1 milimetru.**

DATE DESPRE IMOBILUL NR. 4094

Oficiul de Cadastru şi Publicitate Imobiliară PRAHOVA
Biroul de Cadastru şi Publicitate Imobiliară Ploieşti

A. Partea I. Descrierea imobilului

TEREN Extravilan

Adresa: Jud. Prahova

Nr. Crt	Nr cadastral Nr. topografic	Suprafaţa* (mp)	Observaţii / Referinţe
A1		4.135	Sector cadastral:32 Teren neimprejmuit;

B. Partea II. Proprietari şi acte

Inscrieri privitoare la dreptul de proprietate şi alte drepturi reale		Referinţe
/		
Act Administrativ nr. 113590, din 18/04/2003 emis de CJSDAPT PRAHOVA;		
B1	Intabulare, drept de PROPRIETATE, dobandit prin Reconstituire, cota actuala 1/1, cota initiala 1/1	A1
	1) **TUDORICA AUREL**, Lipsă CNP.	

C. Partea III. SARCINI .

Inscrieri privind dezmembramintele dreptului de proprietate, drepturi reale de garanţie şi sarcini	Referinţe
NU SUNT	

Anexa Nr. 1 La Partea I

Teren

Nr cadastral	Suprafaţa (mp)*	Observaţii / Referinţe
	4.135	

* Suprafaţa este determinată in planul de proiecţie Stereo 70.

DETALII LINIARE IMOBIL



Date referitoare la teren

Crt	Categorie folosinţă	Intra vilan	Suprafaţa (mp)	Tarla	Parcelă	Nr. topo	Observaţii / Referinţe
1	arabil	NU	4.135	5	16/48	-	

Lungime Segmente
1) Valorile lungimilor segmentelor sunt obţinute din proiecţie în plan.

Punct început	X / Y	Punct sfârşit	X / Y	Lungime segment (** (m)
1	579.155,65 362.858,496	2	579.186,627 362.724,094	137.926
2	579.186,627 362.724,094	3	579.190,347 362.707,766	16.746
3	579.190,347 362.707,766	4	579.222,409 362.716,766	33.301
4	579.222,409 362.716,766	5	579.214,175 362.749,097	33.363
5	579.214,175 362.749,097	6	579.172,662 362.863,248	121.465

Punct început	X / Y	Punct sfârşit	X / Y	Lungime segment (** (m)
6	579.172,662 362.863,248	7	579.168,911 362.862,2	3.895
7	579.168,911 362.862,2	8	579.155,851 362.858,553	13.56
8	579.155,851 362.858,553	1	579.155,65 362.858,496	0.209

** Lungimile segmentelor sunt determinate în planul de proiecţie Stereo 70 şi sunt rotunjite la 1 milimetru.
*** Distanţa dintre puncte este formată din segmente cumulate ce sunt mai mici decât valoarea 1 milimetru.

DATE DESPRE IMOBILUL NR. 4095

Oficiul de Cadastru şi Publicitate Imobiliară PRAHOVA
Biroul de Cadastru şi Publicitate Imobiliară Ploieşti

A. Partea I. Descrierea imobilului

TEREN Extravilan

Adresa: Jud. Prahova

Nr. Crt	Nr cadastral Nr. topografic	Suprafaţa* (mp)	Observaţii / Referinţe
A1		2.500	Sector cadastral:32 Teren neimprejmuit;

B. Partea II. Proprietari şi acte

Inscrieri privitoare la dreptul de proprietate şi alte drepturi reale		Referinţe
/		
Act Administrativ nr. 74, din 30/11/2002 emis de CJSDAPT PRAHOVA;		
B1	Intabulare, drept de PROPRIETATE, dobandit prin Reconstituire, cota actuala 1/1, cota initiala 1/1	A1
	1) **CÎNDESCU ION MARIA**, Lipsă CNP.	

C. Partea III. SARCINI .

Inscrieri privind dezmembramintele dreptului de proprietate, drepturi reale de garanţie şi sarcini	Referinţe
NU SUNT	

Anexa Nr. 1 La Partea I

Teren

Nr cadastral	Suprafaţa (mp)*	Observaţii / Referinţe
	2.500	

* Suprafaţa este determinată in planul de proiecţie Stereo 70.

DETALII LINIARE IMOBIL

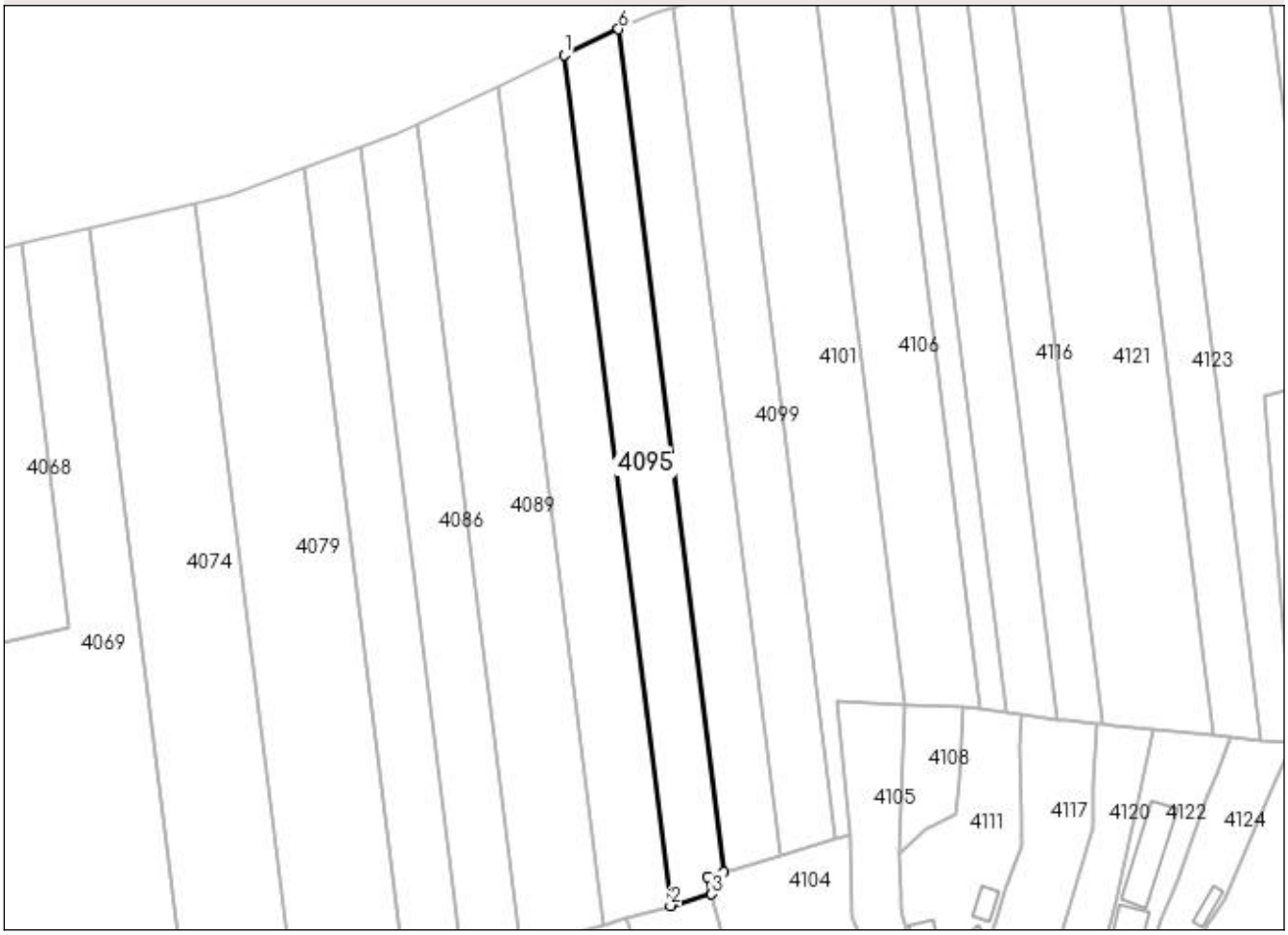

Date referitoare la teren

Crt	Categorie folosinţă	Intra vilan	Suprafaţa (mp)	Tarla	Parcelă	Nr. topo	Observaţii / Referinţe
1	arabil	NU	2.500	5	16/58	-	

Lungime Segmente
1) Valorile lungimilor segmentelor sunt obţinute din proiecţie în plan.

Punct început	X / Y	Punct sfârşit	X / Y	Lungime segment (** (m)
1	579.178,658 363.063,659	2	579.202,668 362.871,629	193.525
2	579.202,668 362.871,629	3	579.212,001 362.874,235	9.69
3	579.212,001 362.874,235	4	579.210,969 362.878,1	4.0
4	579.210,969 362.878,1	5	579.214,737 362.879,222	3.932
5	579.214,737 362.879,222	6	579.190,951 363.069,453	191.712

Punct început	X / Y	Punct sfârşit	X / Y	Lungime segment (** (m)
6	579.190,951 363.069,453	1	579.178,658 363.063,659	13.59

** Lungimile segmentelor sunt determinate în planul de proiecţie Stereo 70 şi sunt rotunjite la 1 milimetru.
*** Distanţa dintre puncte este formată din segmente cumulate ce sunt mai mici decât valoarea 1 milimetru.

DATE DESPRE IMOBILUL NR. 4096

Oficiul de Cadastru şi Publicitate Imobiliară PRAHOVA
Biroul de Cadastru şi Publicitate Imobiliară Ploieşti

A. Partea I. Descrierea imobilului

TEREN Extravilan

Adresa: Jud. Prahova

Nr. Crt	Nr cadastral Nr. topografic	Suprafaţa* (mp)	Observaţii / Referinţe
A1		2.543	Sector cadastral:32 Teren neimprejmuit;

B. Partea II. Proprietari şi acte

Inscrieri privitoare la dreptul de proprietate şi alte drepturi reale		Referinţe
/		
Act Administrativ nr. 104882, din 17/09/2002 emis de CJSDAPT PRAHOVA;		
B1	Intabulare, drept de PROPRIETATE, dobandit prin Reconstituire, cota actuala 1/1, cota initiala 1/1	A1
	1) **FLOAREA PETRE DUMITRU**, Lipsă CNP. 2) **FLOAREA PETRE ION**, Lipsă CNP.	

C. Partea III. SARCINI .

Inscrieri privind dezmembramintele dreptului de proprietate, drepturi reale de garanţie şi sarcini	Referinţe
NU SUNT	

Anexa Nr. 1 La Partea I

Teren

Nr cadastral	Suprafaţa (mp)*	Observaţii / Referinţe
	2.543	

* Suprafaţa este determinată in planul de proiecţie Stereo 70.

DETALII LINIARE IMOBIL

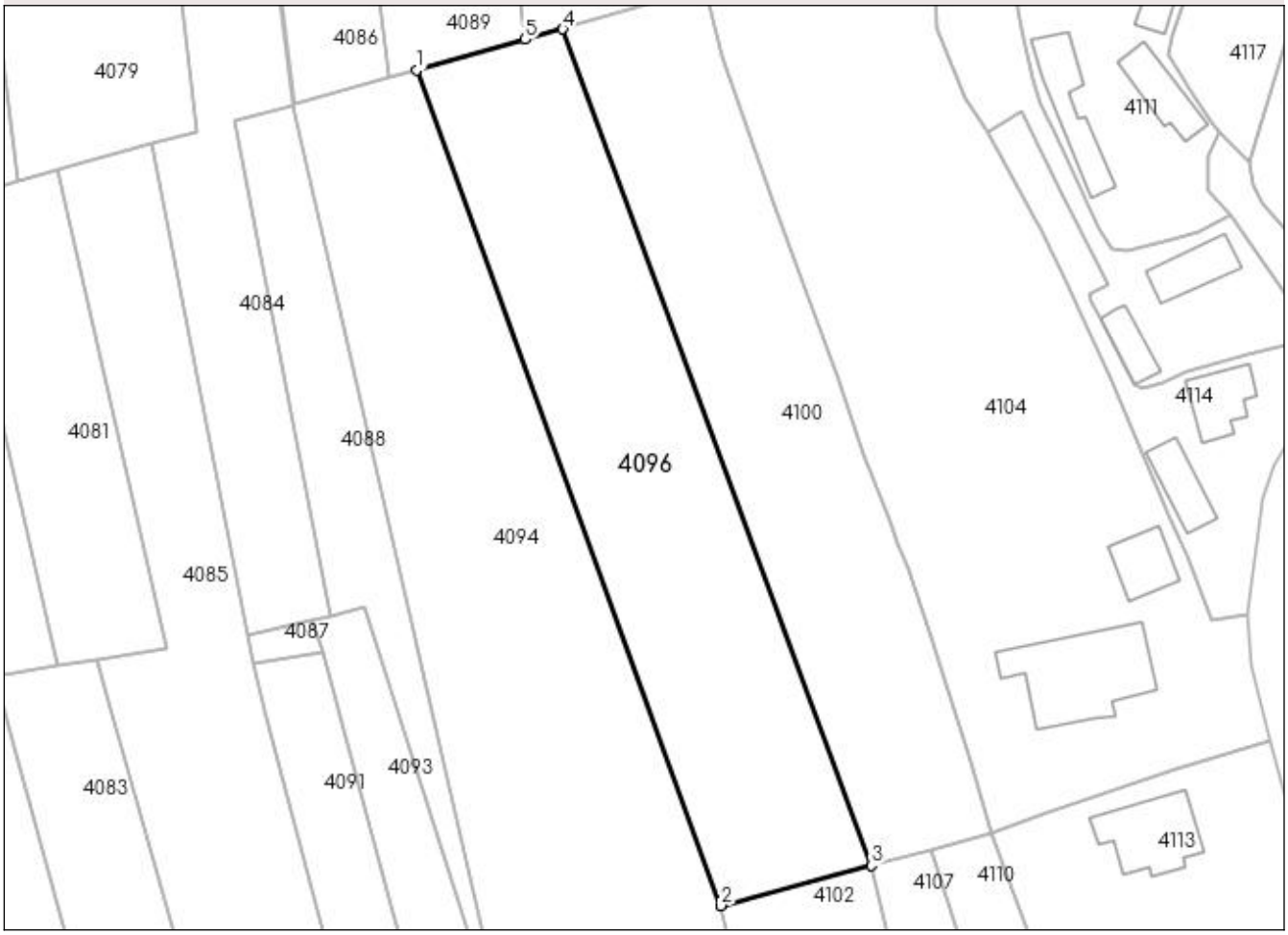

Date referitoare la teren

Crt	Categorie folosinţă	Intra vilan	Suprafaţa (mp)	Tarla	Parcelă	Nr. topo	Observaţii / Referinţe
1	arabil	NU	2.543	5	16/49	-	

Lungime Segmente

1) Valorile lungimilor segmentelor sunt obţinute din proiecţie în plan.

Punct început	X / Y	Punct sfârşit	X / Y	Lungime segment (** (m)
1	579.172,662 362.863,248	2	579.214,175 362.749,097	121.465
2	579.214,175 362.749,097	3	579.234,738 362.754,602	21.287
3	579.234,738 362.754,602	4	579.192,59 362.868,814	121.741
4	579.192,59 362.868,814	5	579.187,464 362.867,382	5.322
5	579.187,464 362.867,382	1	579.172,662 362.863,248	15.368

** Lungimile segmentelor sunt determinate în planul de proiecţie Stereo 70 şi sunt rotunjite la 1 milimetru.
*** Distanţa dintre puncte este formată din segmente cumulate ce sunt mai mici decât valoarea 1 milimetru.

DATE DESPRE IMOBILUL NR. 4097

Oficiul de Cadastru şi Publicitate Imobiliară PRAHOVA
Biroul de Cadastru şi Publicitate Imobiliară Ploieşti

A. Partea I. Descrierea imobilului

TEREN Extravilan

Adresa: Jud. Prahova

Nr. Crt	Nr cadastral Nr. topografic	Suprafaţa* (mp)	Observaţii / Referinţe
A1		2.500	Sector cadastral:32 Teren neimprejmuit;

B. Partea II. Proprietari şi acte

Inscrieri privitoare la dreptul de proprietate şi alte drepturi reale		Referinţe
/		
Act Administrativ nr. 52952, din 31/07/2002 emis de CJSDAPT PRAHOVA;		
B1	Intabulare, drept de PROPRIETATE, dobandit prin Reconstituire, cota actuala 1/1, cota initiala 1/1	A1
	1) **ION VASILE**, Lipsă CNP.	

C. Partea III. SARCINI .

Inscrieri privind dezmembramintele dreptului de proprietate, drepturi reale de garanţie şi sarcini	Referinţe
NU SUNT	

Anexa Nr. 1 La Partea I

Teren

Nr cadastral	Suprafaţa (mp)*	Observaţii / Referinţe
	2.500	

* Suprafaţa este determinată in planul de proiecţie Stereo 70.

DETALII LINIARE IMOBIL

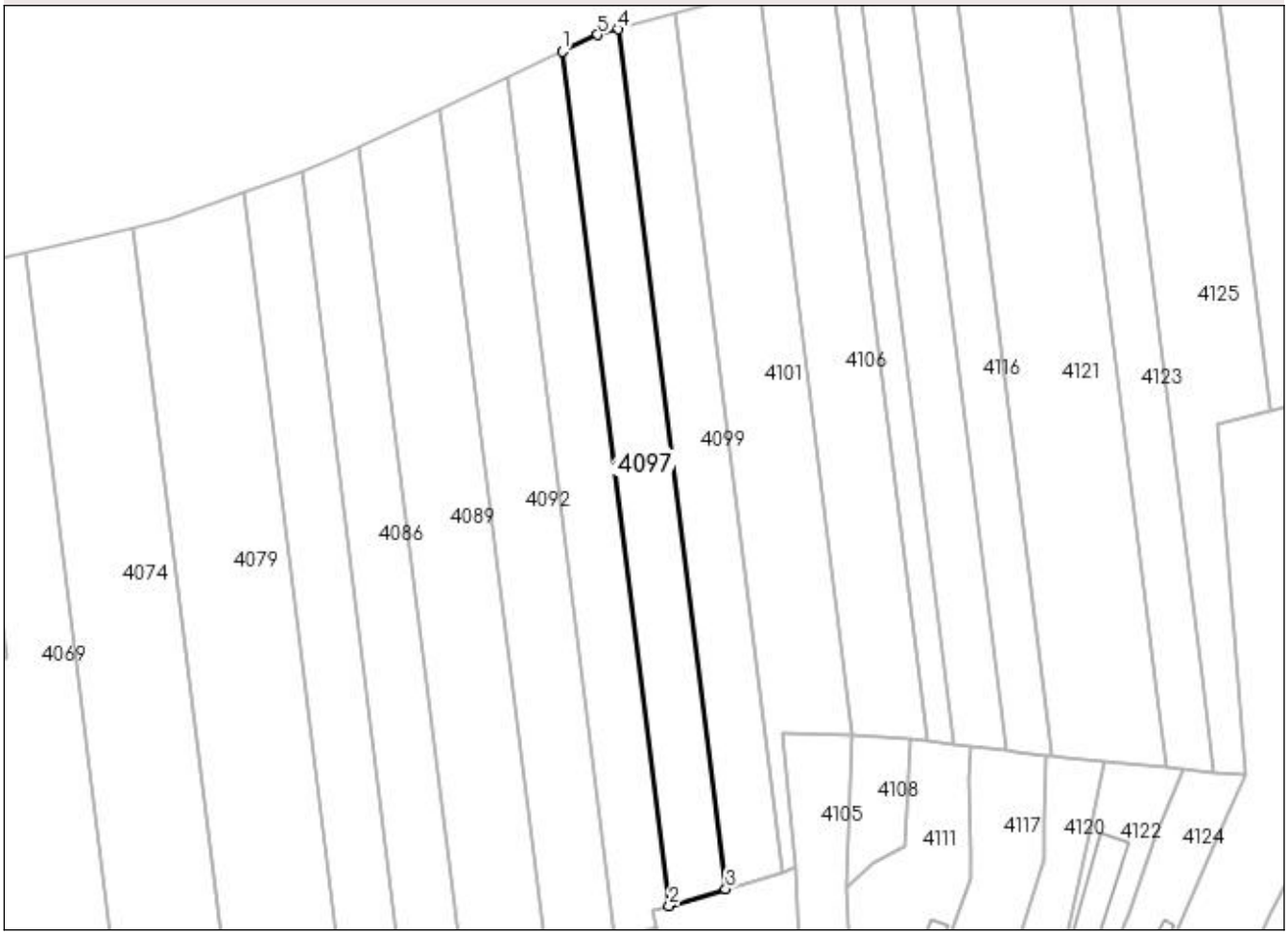

Date referitoare la teren

Crt	Categorie folosinţă	Intra vilan	Suprafaţa (mp)	Tarla	Parcelă	Nr. topo	Observaţii / Referinţe
1	arabil	NU	2.500	5	16/59	-	

Lungime Segmente
1) Valorile lungimilor segmentelor sunt obţinute din proiecţie în plan.

Punct început	X / Y	Punct sfârşit	X / Y	Lungime segment (** (m)
1	579.190,951 363.069,453	2	579.214,737 362.879,222	191.712
2	579.214,737 362.879,222	3	579.227,348 362.882,979	13.159
3	579.227,348 362.882,979	4	579.203,409 363.074,44	192.952
4	579.203,409 363.074,44	5	579.198,863 363.073,181	4.717
5	579.198,863 363.073,181	1	579.190,951 363.069,453	8.746

** Lungimile segmentelor sunt determinate în planul de proiecţie Stereo 70 şi sunt rotunjite la 1 milimetru.
*** Distanţa dintre puncte este formată din segmente cumulate ce sunt mai mici decât valoarea 1 milimetru.

DATE DESPRE IMOBILUL NR. 4098

Oficiul de Cadastru şi Publicitate Imobiliară PRAHOVA
Biroul de Cadastru şi Publicitate Imobiliară Ploieşti

A. Partea I. Descrierea imobilului

TEREN Intravilan

Adresa: Loc. Poienarii Burchii, Jud. Prahova

Nr. Crt	Nr cadastral Nr. topografic	Suprafaţa* (mp)	Observaţii / Referinţe
A1		Din acte: 2.790 Masurata: 2.731	Sector cadastral:32 Teren imprejmuit;

Construcţii

Crt	Nr cadastral Nr. topografic	Adresa	Observaţii / Referinţe
A1.1		Loc. Poienarii Burchii, Jud. Prahova	Nr. niveluri:1; S. construita la sol:83 mp;
A1.2		Loc. Poienarii Burchii, Jud. Prahova	Nr. niveluri:1; S. construita la sol:21 mp;

B. Partea II. Proprietari şi acte

Inscrieri privitoare la dreptul de proprietate şi alte drepturi reale		Referinţe
/		
Act Administrativ nr. 113590, din 18/04/2003 emis de CJSDAPT PRAHOVA;		
B1	Intabulare, drept de PROPRIETATE, dobandit prin Reconstituire, cota actuala 1/1, cota initiala 1/1	A1
	1) **TUDORICA AUREL**, Lipsă CNP.	
Act Administrativ nr. 2340, din 06/03/2023 emis de PRIMĂRIA COMUNEI POIENARII BURCHII;		
B2	Intabulare, drept de PROPRIETATE, dobandit prin Construire, cota actuala 1/1, cota initiala 1/1	A1.1, A1.2
	1) **TUDORICA AUREL**, Lipsă CNP.	

C. Partea III. SARCINI .

Inscrieri privind dezmembramintele dreptului de proprietate, drepturi reale de garanţie şi sarcini	Referinţe
NU SUNT	

Anexa Nr. 1 La Partea I

Teren

Nr cadastral	Suprafaţa (mp)*	Observaţii / Referinţe
	Din acte: 2.790 Masurata: 2.731	

* Suprafaţa este determinată in planul de proiecţie Stereo 70.

DETALII LINIARE IMOBIL



Date referitoare la teren

Crt	Categorie folosinţă	Intra vilan	Suprafaţa (mp)	Tarla	Parcelă	Nr. topo	Observaţii / Referinţe
1	curti constructii	DA	840	3	255	-	
2	arabil	DA	1.891	3	256	-	

Date referitoare la construcţii

Crt	Număr	Destinaţie construcţie	Supraf. (mp)	Situaţie juridică	Observaţii / Referinţe
A1.1		constructii de locuinte	83	Cu acte	Nr. niveluri:1; S. construita la sol:83 mp;
A1.2		constructii anexa	21	Cu acte	Nr. niveluri:1; S. construita la sol:21 mp;

Lungime Segmente
1) Valorile lungimilor segmentelor sunt obţinute din proiecţie în plan.

Punct început	X / Y	Punct sfârşit	X / Y	Lungime segment (** (m)
1	579.190,347 362.707,766	2	579.191,148 362.704,574	3.291
2	579.191,148 362.704,574	3	579.194,819 362.689,952	15.076

Punct început	X / Y	Punct sfârşit	X / Y	Lungime segment (** (m)
3	579.194,819 362.689,952	4	579.195,477 362.687,329	2.704
4	579.195,477 362.687,329	5	579.199,052 362.667,844	19.81
5	579.199,052 362.667,844	6	579.205,507 362.632,625	35.806
6	579.205,507 362.632,625	7	579.214,281 362.633,833	8.857
7	579.214,281 362.633,833	8	579.241,017 362.637,959	27.052
8	579.241,017 362.637,959	9	579.235,203 362.656,248	19.191
9	579.235,203 362.656,248	10	579.234,389 362.658,881	2.756
10	579.234,389 362.658,881	11	579.234,093 362.664,464	5.591
11	579.234,093 362.664,464	12	579.230,075 362.693,643	29.454
12	579.230,075 362.693,643	13	579.224,098 362.717,24	24.342
13	579.224,098 362.717,24	14	579.222,409 362.716,766	1.754
14	579.222,409 362.716,766	1	579.190,347 362.707,766	33.301

** Lungimile segmentelor sunt determinate în planul de proiecţie Stereo 70 şi sunt rotunjite la 1 milimetru.
*** Distanţa dintre puncte este formată din segmente cumulate ce sunt mai mici decât valoarea 1 milimetru.

DATE DESPRE IMOBILUL NR. 4099

Oficiul de Cadastru şi Publicitate Imobiliară PRAHOVA
Biroul de Cadastru şi Publicitate Imobiliară Ploieşti

A. Partea I. Descrierea imobilului

TEREN Extravilan

Adresa: Jud. Prahova

Nr. Crt	Nr cadastral Nr. topografic	Suprafaţa* (mp)	Observaţii / Referinţe
A1		2.500	Sector cadastral:32 Teren neimprejmuit;

B. Partea II. Proprietari şi acte

Inscrieri privitoare la dreptul de proprietate şi alte drepturi reale		Referinţe
/		
Act Administrativ nr. 109738, din 18/11/2002 emis de CJSDAPT PRAHOVA;		
B1	Intabulare, drept de PROPRIETATE, dobandit prin Reconstituire, cota actuala 1/1, cota initiala 1/1	A1
	1) **RADU COMAN GHEORGHE**, Lipsă CNP. 2) **RADU ION MARIAN**, Lipsă CNP. 3) **RADU COMAN VASILE**, Lipsă CNP. 4) **SÎRBU ION ELENA**, Lipsă CNP.	

C. Partea III. SARCINI .

Inscrieri privind dezmembramintele dreptului de proprietate, drepturi reale de garanţie şi sarcini	Referinţe
NU SUNT	

Anexa Nr. 1 La Partea I

Teren

Nr cadastral	Suprafaţa (mp)*	Observaţii / Referinţe
	2.500	

* Suprafaţa este determinată in planul de proiecţie Stereo 70.

DETALII LINIARE IMOBIL



Date referitoare la teren

Crt	Categorie folosinţă	Intra vilan	Suprafaţa (mp)	Tarla	Parcelă	Nr. topo	Observaţii / Referinţe
1	arabil	NU	2.500	5	16/60	-	

Lungime Segmente

1) Valorile lungimilor segmentelor sunt obţinute din proiecţie în plan.

Punct început	X / Y	Punct sfârşit	X / Y	Lungime segment (** (m)
1	579.203,409 363.074,44	2	579.227,348 362.882,979	192.952
2	579.227,348 362.882,979	3	579.239,945 362.886,731	13.144
3	579.239,945 362.886,731	4	579.216,038 363.077,936	192.694
4	579.216,038 363.077,936	1	579.203,409 363.074,44	13.104

** Lungimile segmentelor sunt determinate în planul de proiecţie Stereo 70 şi sunt rotunjite la 1 milimetru.
*** Distanţa dintre puncte este formată din segmente cumulate ce sunt mai mici decât valoarea 1 milimetru.

DATE DESPRE IMOBILUL NR. 4100

Oficiul de Cadastru şi Publicitate Imobiliară PRAHOVA
Biroul de Cadastru şi Publicitate Imobiliară Ploiești

A. Partea I. Descrierea imobilului

TEREN Extravilan

Adresa: Jud. Prahova

Nr. Crt	Nr cadastral Nr. topografic	Suprafaţa* (mp)	Observaţii / Referinţe
A1		2.268	Sector cadastral:32 Teren neimprejmuit;

B. Partea II. Proprietari şi acte

Inscrieri privitoare la dreptul de proprietate şi alte drepturi reale		Referinţe
/		
Act Administrativ nr. 38290, din 19/01/2000 emis de CJSDAPT PRAHOVA;		
B1	Intabulare, drept de PROPRIETATE, dobandit prin Reconstituire, cota actuala 1/1, cota initiala 1/1	A1
	1) **MUSCALU ION**, Lipsă CNP.	

C. Partea III. SARCINI .

Inscrieri privind dezmembramintele dreptului de proprietate, drepturi reale de garanţie şi sarcini	Referinţe
NU SUNT	

Anexa Nr. 1 La Partea I

Teren

Nr cadastral	Suprafaţa (mp)*	Observaţii / Referinţe
	2.268	

* Suprafaţa este determinată in planul de proiecţie Stereo 70.

DETALII LINIARE IMOBIL



Date referitoare la teren

Crt	Categorie folosinţă	Intra vilan	Suprafaţa (mp)	Tarla	Parcelă	Nr. topo	Observaţii / Referinţe
1	arabil	NU	2.268	5	16/50	-	

Lungime Segmente

1) Valorile lungimilor segmentelor sunt obţinute din proiecţie în plan.

Punct început	X / Y	Punct sfârşit	X / Y	Lungime segment (** (m)
1	579.192,59 362.868,814	2	579.234,738 362.754,602	121.741
2	579.234,738 362.754,602	3	579.243,017 362.756,819	8.571
3	579.243,017 362.756,819	4	579.251,237 362.759,019	8.509
4	579.251,237 362.759,019	5	579.248,253 362.768,7	10.13
5	579.248,253 362.768,7	6	579.244,528 362.780,884	12.741

Punct început	X / Y	Punct sfârşit	X / Y	Lungime segment (** (m)
6	579.244,528 362.780,884	7	579.242,867 362.785,844	5.231
7	579.242,867 362.785,844	8	579.239,821 362.794,943	9.595
8	579.239,821 362.794,943	9	579.238,398 362.798,729	4.045
9	579.238,398 362.798,729	10	579.237,175 362.801,855	3.357
10	579.237,175 362.801,855	11	579.233,73 362.810,663	9.458
11	579.233,73 362.810,663	12	579.230,066 362.821,617	11.551
12	579.230,066 362.821,617	13	579.221,318 362.845,336	25.281
13	579.221,318 362.845,336	14	579.214,484 362.864,936	20.757
14	579.214,484 362.864,936	15	579.212,001 362.874,235	9.625
15	579.212,001 362.874,235	16	579.202,668 362.871,629	9.69
16	579.202,668 362.871,629	1	579.192,59 362.868,814	10.464

**** Lungimile segmentelor sunt determinate în planul de proiecţie Stereo 70 şi sunt rotunjite la 1 milimetru.**
***** Distanţa dintre puncte este formată din segmente cumulate ce sunt mai mici decât valoarea 1 milimetru.**

DATE DESPRE IMOBILUL NR. 4101

Oficiul de Cadastru şi Publicitate Imobiliară PRAHOVA
Biroul de Cadastru şi Publicitate Imobiliară Ploieşti

A. Partea I. Descrierea imobilului

TEREN Extravilan

Adresa: Jud. Prahova, T 5 A 16/61

Nr. Crt	Nr cadastral Nr. topografic	Suprafaţa* (mp)	Observaţii / Referinţe
A1	24539	3.300	Sector cadastral:32 Teren neimprejmuit;

B. Partea II. Proprietari şi acte

Inscrieri privitoare la dreptul de proprietate şi alte drepturi reale		Referinţe
34624 / 03/04/2019		
Act Administrativ nr. 214051, din 13/03/2019 emis de COMISIA JUDETEANA PRAHOVA;		
B1	Intabulare, drept de PROPRIETATE, dobandit prin Reconstituire, cota actuala 1/2, cota initiala 1/1	A1
	1) **RADU ADRIAN** 2) **RADU DUMITRU**	
144653 / 14/11/2022		
Act Notarial nr. 424, din 14/11/2022 emis de Sandu Aurelian Viorel;		
B3	Intabulare, drept de PROPRIETATE, dobandit prin Succesiune, cota actuala 1/4, cota initiala 1/4	A1
	1) **GEORG DOINA**, Lipsa CNP.	
23320 / 21/02/2023		
Act Notarial nr. 36, din 21/02/2023 emis de NP Botezatu Ioana Eleonora;		
B5	Intabulare, drept de PROPRIETATE, dobandit prin Succesiune, cota actuala 1/8, cota initiala 1/8	A1
	1) **RADU MIRCEA-ANDREI**	
B6	Intabulare, drept de PROPRIETATE, dobandit prin Succesiune, cota actuala 1/8, cota initiala 1/8	A1
	1) **RADU DANIEL-ALEXANDRU**	

C. Partea III. SARCINI .

Inscrieri privind dezmembramintele dreptului de proprietate, drepturi reale de garanţie şi sarcini	Referinţe
NU SUNT	

Anexa Nr. 1 La Partea I

Teren

Nr cadastral	Suprafaţa (mp)*	Observaţii / Referinţe
24539	3.300	

* Suprafaţa este determinată in planul de proiecţie Stereo 70.

DETALII LINIARE IMOBIL



Date referitoare la teren

Crt	Categorie folosinţă	Intra vilan	Suprafaţa (mp)	Tarla	Parcelă	Nr. topo	Observaţii / Referinţe
1	arabil	NU	3.300	5	16/61	-	

Lungime Segmente

1) Valorile lungimilor segmentelor sunt obţinute din proiecţie în plan.

Punct început	X / Y	Punct sfârşit	X / Y	Lungime segment (** (m)
1	579.216,038 363.077,936	2	579.239,945 362.886,731	192.694
2	579.239,945 362.886,731	3	579.243,074 362.887,663	3.265
3	579.243,074 362.887,663	4	579.240,138 362.917,712	30.192
4	579.240,138 362.917,712	5	579.255,702 362.917,082	15.577
5	579.255,702 362.917,082	6	579.234,935 363.083,167	167.378

Punct început	X / Y	Punct sfârşit	X / Y	Lungime segment (** (m)
6	579.234,935 363.083,167	1	579.216,038 363.077,936	19.608

** Lungimile segmentelor sunt determinate în planul de proiecţie Stereo 70 şi sunt rotunjite la 1 milimetru.
*** Distanţa dintre puncte este formată din segmente cumulate ce sunt mai mici decât valoarea 1 milimetru.

DATE DESPRE IMOBILUL NR. 4102

Oficiul de Cadastru şi Publicitate Imobiliară PRAHOVA
Biroul de Cadastru şi Publicitate Imobiliară Ploieşti

A. Partea I. Descrierea imobilului

TEREN Intravilan

Adresa: Loc. Poienarii Burchii, Jud. Prahova

Nr. Crt	Nr cadastral Nr. topografic	Suprafaţa* (mp)	Observaţii / Referinţe
A1		Din acte: 2.250 Masurata: 2.233	Sector cadastral:32 Teren imprejmuit;

Construcţii

Crt	Nr cadastral Nr. topografic	Adresa	Observaţii / Referinţe
A1.1		Loc. Poienarii Burchii, Jud. Prahova	Nr. niveluri:1; S. construita la sol:30 mp;
A1.2		Loc. Poienarii Burchii, Jud. Prahova	Nr. niveluri:1; S. construita la sol:10 mp;

B. Partea II. Proprietari şi acte

Inscrieri privitoare la dreptul de proprietate şi alte drepturi reale		Referinţe
/		
Act Administrativ nr. 109760, din 16/12/2002 emis de CJSDAPT PRAHOVA;		
B1	Intabulare, drept de PROPRIETATE, dobandit prin Reconstituire, cota actuala 1/1, cota initiala 1/1	A1
	1) **FLOREA DUMITRU**, Lipsă CNP.	
Act Administrativ nr. 2340, din 06/03/2023 emis de PRIMĂRIA COMUNEI POIENARII BURCHII;		
B2	Intabulare, drept de PROPRIETATE, dobandit prin Construire, cota actuala 1/1, cota initiala 1/1	A1.1, A1.2
	1) **FLOREA DUMITRU**, Lipsă CNP.	

C. Partea III. SARCINI .

Inscrieri privind dezmembramintele dreptului de proprietate, drepturi reale de garanţie şi sarcini	Referinţe
NU SUNT	

Anexa Nr. 1 La Partea I

Teren

Nr cadastral	Suprafaţa (mp)*	Observaţii / Referinţe
	Din acte: 2.250 Masurata: 2.233	

* Suprafaţa este determinată in planul de proiecţie Stereo 70.

DETALII LINIARE IMOBIL

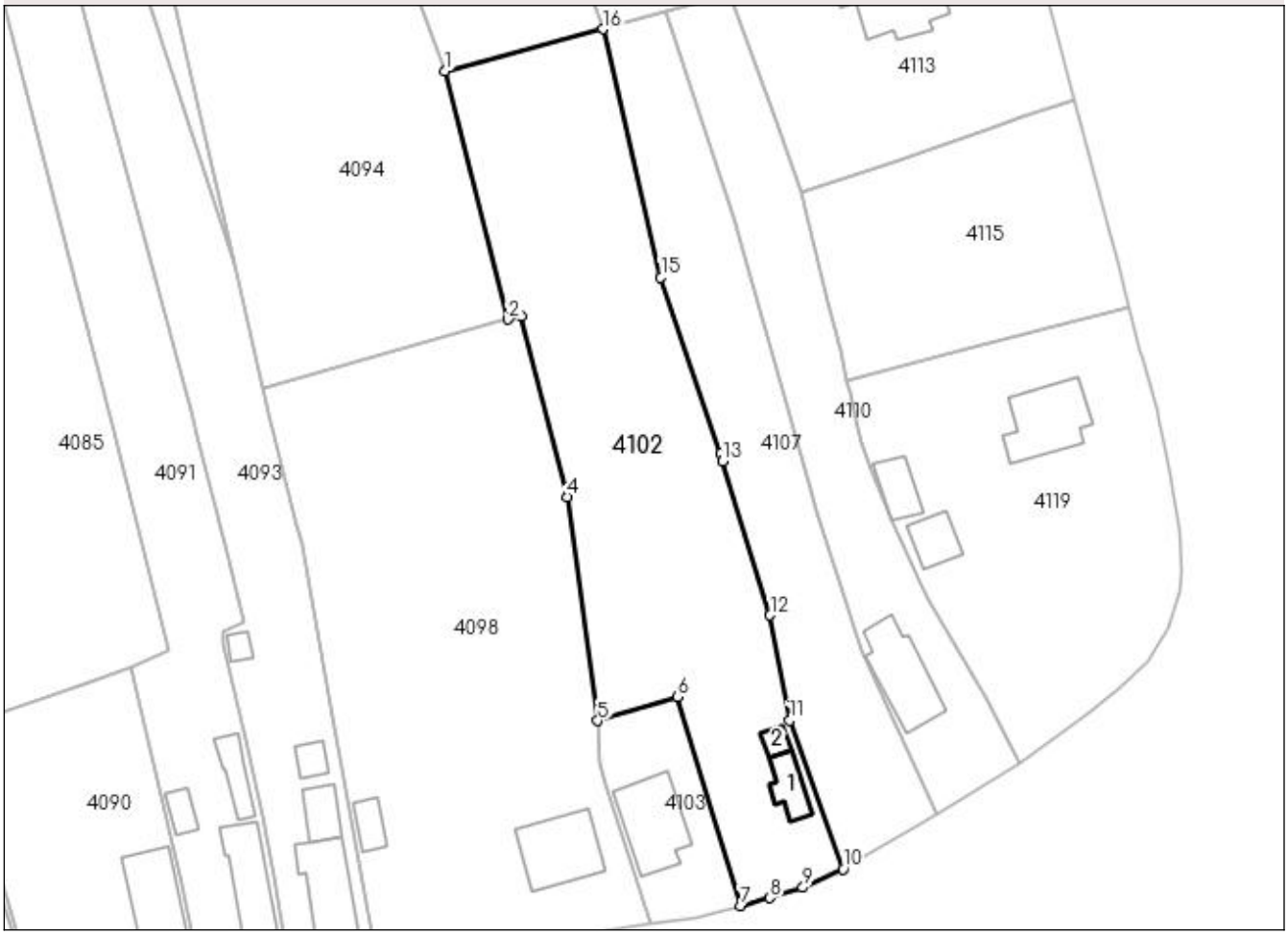

Date referitoare la teren

Crt	Categorie folosinţă	Intra vilan	Suprafaţa (mp)	Tarla	Parcelă	Nr. topo	Observaţii / Referinţe
1	curti constructii	DA	849	3	261	-	
2	arabil	DA	1.384	3	262	-	

Date referitoare la construcţii

Crt	Număr	Destinaţie construcţie	Supraf. (mp)	Situaţie juridică	Observaţii / Referinţe
A1.1		constructii de locuinte	30	Cu acte	Nr. niveluri:1; S. construita la sol:30 mp;
A1.2		constructii anexa	10	Cu acte	Nr. niveluri:1; S. construita la sol:10 mp;

Lungime Segmente
1) Valorile lungimilor segmentelor sunt obţinute din proiecţie în plan.

Punct început	X / Y	Punct sfârşit	X / Y	Lungime segment (**) (m)
1	579.214,175 362.749,097	2	579.222,409 362.716,766	33.363
2	579.222,409 362.716,766	3	579.224,098 362.717,24	1.754

Punct început	X / Y	Punct sfârşit	X / Y	Lungime segment (** (m)
3	579.224,098 362.717,24	4	579.230,075 362.693,643	24.342
4	579.230,075 362.693,643	5	579.234,093 362.664,464	29.454
5	579.234,093 362.664,464	6	579.244,47 362.667,626	10.848
6	579.244,47 362.667,626	7	579.252,753 362.640,363	28.493
7	579.252,753 362.640,363	8	579.256,574 362.641,374	3.952
8	579.256,574 362.641,374	9	579.260,853 362.642,731	4.489
9	579.260,853 362.642,731	10	579.266,082 362.645,17	5.77
10	579.266,082 362.645,17	11	579.259,11 362.664,506	20.555
11	579.259,11 362.664,506	12	579.256,561 362.678,204	13.933
12	579.256,561 362.678,204	13	579.250,391 362.698,322	21.043
13	579.250,391 362.698,322	14	579.250,079 362.699,249	0.978
14	579.250,079 362.699,249	15	579.242,316 362.722,286	24.31
15	579.242,316 362.722,286	16	579.234,738 362.754,602	33.193
16	579.234,738 362.754,602	1	579.214,175 362.749,097	21.287

**** Lungimile segmentelor sunt determinate în planul de proiecţie Stereo 70 şi sunt rotunjite la 1 milimetru.**
***** Distanţa dintre puncte este formată din segmente cumulate ce sunt mai mici decât valoarea 1 milimetru.**

DATE DESPRE IMOBILUL NR. 4103

Oficiul de Cadastru şi Publicitate Imobiliară PRAHOVA
Biroul de Cadastru şi Publicitate Imobiliară Ploieşti

A. Partea I. Descrierea imobilului

Nr. CF vechi:56
Nr. cadastral vechi:13

TEREN Intravilan

Adresa: Loc. Poienarii Burchii, Nr. 77, Jud. Prahova

Nr. Crt	Nr cadastral Nr. topografic	Suprafaţa* (mp)	Observaţii / Referinţe
A1	21519	Din acte: 311 Masurata: 336	Sector cadastral:32 Teren imprejmuit;

Construcţii

Crt	Nr cadastral Nr. topografic	Adresa	Observaţii / Referinţe
A1.2	21519-C2	Loc. Poienarii Burchii, Nr. 77, Jud. Prahova	Nr. niveluri:2; S. construita la sol:85 mp; S. construita desfasurata:160 mp;

B. Partea II. Proprietari şi acte

Inscrieri privitoare la dreptul de proprietate şi alte drepturi reale		Referinţe
76264 / 29/08/2018		
Act Notarial nr. 98, din 28/06/2018 emis de SPN (act administrativ nr 2 din 14.08.2002, emis de PRIMARIA COMUNEI POIENARII BURCHII;act administrativ nr 12523 din 02.10.2018, emis de PRIMARIA COMUNEI POIENARII BURCHII;act administrativ nr 75145 din 29.08.2018, emis de OCPI PRAHOVA BCPI PLOIESTI;act administrativ nr 9837 din 14.06.2018, emis de PRIMARIA COMUNEI POIENARII BURCHII;act notarial nr 4782 din 10.10.2018, emis de NP MICLESCU BOGDAN-CONSTANTIN;act administrativ nr 9250 din 17.07.2018, emis de PRIMARIA COMUNEI POIENARII BURCHII;act administrativ nr 9251 din 17.07.2018, emis de PRIMARIA COMUNEI POIENARII BURCHII;act notarial nr 1526 din 25.07.2001, emis de NP LASLO CRISTINA - CARMEN;act administrativ nr 7 din 14.06.2002, emis de PRIMARIA COMUNEI POIENARII BURCHII);		
B12	se radiaza constructia C1	A1, A1.2
44754 / 02/06/2020		
Act Notarial nr. 1197, din 02/06/2020 emis de Neculae Aurelian;		
B14	Intabulare, drept de PROPRIETATEcumparare ca bun comun, dobandit prin Conventie, cota actuala 1/1, cota initiala 1/1	A1
	1) **RUSU ANIŞOARA** 2) **RUSU VASILE**	
B15	Intabulare, drept de PROPRIETATEcumparare ca bun comun, dobandit prin Conventie, cota actuala 1/1, cota initiala 1/1	A1.2
	1) **RUSU ANIŞOARA** 2) **RUSU VASILE**	

C. Partea III. SARCINI .

Inscrieri privind dezmembramintele dreptului de proprietate, drepturi reale de garanţie şi sarcini	Referinţe
NU SUNT	

Anexa Nr. 1 La Partea I

Teren

Nr cadastral	Suprafaţa (mp)*	Observaţii / Referinţe
21519	Din acte: 311 Masurata: 336	

* Suprafaţa este determinată in planul de proiecţie Stereo 70.

DETALII LINIARE IMOBIL



Date referitoare la teren

Crt	Categorie folosinţă	Intra vilan	Suprafaţa (mp)	Tarla	Parcelă	Nr. topo	Observaţii / Referinţe
1	curti constructii	DA	336	3	258	-	

Date referitoare la construcţii

Crt	Număr	Destinaţie construcţie	Supraf. (mp)	Situaţie juridică	Observaţii / Referinţe
A1.2	21519-C2	constructii de locuinte	Din acte: 160 Masurata: 85	Cu acte	Nr. niveluri:2; S. construita la sol:85 mp; S. construita desfasurata:160 mp;

Lungime Segmente

1) Valorile lungimilor segmentelor sunt obţinute din proiecţie în plan.

Punct început	X / Y	Punct sfârşit	X / Y	Lungime segment (** (m)
1	579.244,47 362.667,626	2	579.234,093 362.664,464	10.848
2	579.234,093 362.664,464	3	579.234,389 362.658,881	5.591
3	579.234,389 362.658,881	4	579.235,203 362.656,248	2.756

Punct început	X / Y	Punct sfârşit	X / Y	Lungime segment (** (m)
4	579.235,203 362.656,248	5	579.241,017 362.637,959	19.191
5	579.241,017 362.637,959	6	579.246,894 362.638,799	5.937
6	579.246,894 362.638,799	7	579.250,515 362.639,657	3.721
7	579.250,515 362.639,657	8	579.252,753 362.640,363	2.347
8	579.252,753 362.640,363	1	579.244,47 362.667,626	28.493

**** Lungimile segmentelor sunt determinate în planul de proiecţie Stereo 70 şi sunt rotunjite la 1 milimetru.**
***** Distanţa dintre puncte este formată din segmente cumulate ce sunt mai mici decât valoarea 1 milimetru.**

DATE DESPRE IMOBILUL NR. 4104

Oficiul de Cadastru şi Publicitate Imobiliară PRAHOVA
Biroul de Cadastru şi Publicitate Imobiliară Ploieşti

A. Partea I. Descrierea imobilului

TEREN Intravilan

Adresa: Loc. Poienarii Burchii, Jud. Prahova, Tarlaua Nr.3,Parcela Cc.277,V.276,A.278,A.275

Nr. Crt	Nr cadastral Nr. topografic	Suprafaţa* (mp)	Observaţii / Referinţe
A1	21115	Din acte: 4.361 Masurata: 4.299	Sector cadastral:32 Teren imprejmuit;

Construcţii

Crt	Nr cadastral Nr. topografic	Adresa	Observaţii / Referinţe
A1.1	21115-C1	Loc. Poienarii Burchii, Jud. Prahova, Tarlaua Nr.3,Parcela Cc.277,V.276,A.278,A.275	Nr. niveluri:1; S. construita la sol:199 mp; Locuinta
A1.2	21115-C2	Loc. Poienarii Burchii, Jud. Prahova, Tarlaua Nr.3,Parcela Cc.277,V.276,A.278,A.275	Nr. niveluri:1; S. construita la sol:59 mp; Anexa

B. Partea II. Proprietari şi acte

Inscrieri privitoare la dreptul de proprietate şi alte drepturi reale		Referinţe
53462 / 11/09/2012		
Act Notarial nr. 2267, din 10/09/2012 emis de NP MANZICU CORINA MIHAELA;		
B8	Intabulare, drept de PROPRIETATE(cumparare ca bun propriu), dobandit prin Conventie, cota actuala 1/1, cota initiala 1/1	A1, A1.1, A1.2
	1) **GOLBAN PETRICA CRISTIAN**	

C. Partea III. SARCINI .

Inscrieri privind dezmembramintele dreptului de proprietate, drepturi reale de garanţie şi sarcini	Referinţe
NU SUNT	

Anexa Nr. 1 La Partea I

Teren

Nr cadastral	Suprafaţa (mp)*	Observaţii / Referinţe
21115	Din acte: 4.361 Masurata: 4.299	

* Suprafaţa este determinată in planul de proiecţie Stereo 70.

DETALII LINIARE IMOBIL

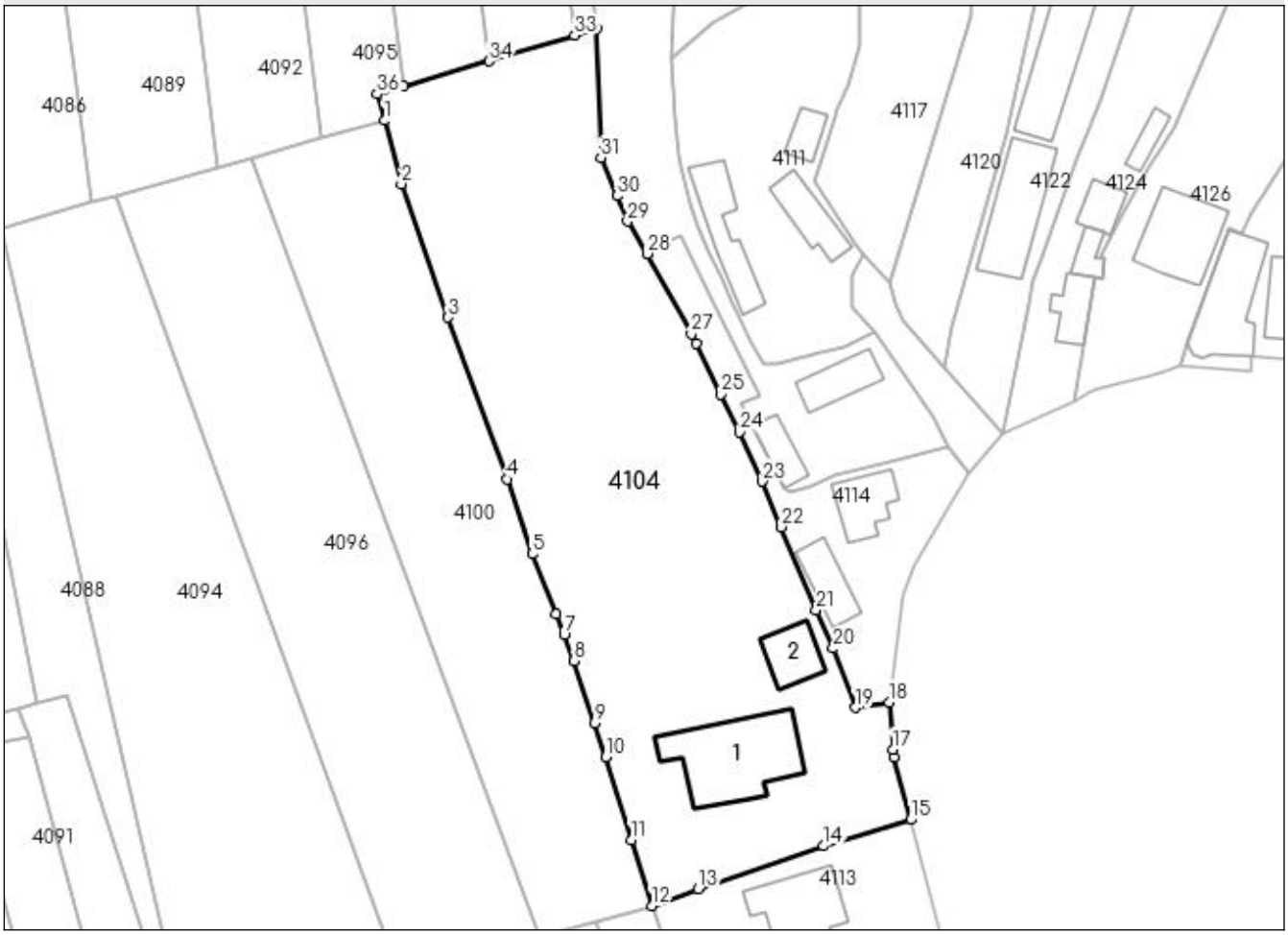

Date referitoare la teren

Crt	Categorie folosinţă	Intra vilan	Suprafaţa (mp)	Tarla	Parcelă	Nr. topo	Observaţii / Referinţe
1	curti constructii	DA	628	3	277	-	
2	vie	DA	522	3	276	-	
3	arabil	DA	1.337	3	278	-	
4	arabil	DA	1.812	3	275	-	

Date referitoare la construcţii

Crt	Număr	Destinaţie construcţie	Supraf. (mp)	Situaţie juridică	Observaţii / Referinţe
A1.1	21115-C1	constructii de locuinte	Din acte: 88 Masurata: 199	Cu acte	Nr. niveluri:1; S. construita la sol:199 mp; Locuinta
A1.2	21115-C2	constructii anexa	Din acte: 15 Masurata: 59	Cu acte	Nr. niveluri:1; S. construita la sol:59 mp; Anexa

Lungime Segmente
1) Valorile lungimilor segmentelor sunt obţinute din proiecţie în plan.

Punct început	X / Y	Punct sfârşit	X / Y	Lungime segment (** (m)
1	579.212,001 362.874,235	2	579.214,484 362.864,936	9.625
3	579.221,318 362.845,336	4	579.230,066 362.821,617	25.281
5	579.233,73 362.810,663	6	579.237,175 362.801,855	9.458
7	579.238,398 362.798,729	8	579.239,821 362.794,943	4.045
9	579.242,867 362.785,844	10	579.244,528 362.780,884	5.231
11	579.248,253 362.768,7	12	579.251,237 362.759,019	10.13
13	579.258,105 362.761,492	14	579.276,484 362.767,793	19.429
15	579.289,272 362.771,666	16	579.286,835 362.780,835	9.487
17	579.286,633 362.781,948	18	579.286,134 362.788,891	6.961
19	579.281,18 362.788,09	20	579.277,908 362.796,8	9.304
21	579.275,395 362.802,437	22	579.270,299 362.814,61	13.197
23	579.267,508 362.821,278	24	579.264,103 362.828,522	8.004
25	579.261,41 362.834,105	26	579.257,804 362.841,58	8.299
27	579.257,072 362.842,92	28	579.250,623 362.854,721	13.448
29	579.247,684 362.859,472	30	579.246,12 362.863,214	4.056
31	579.243,78 362.868,814	32	579.243,074 362.887,663	18.862
33	579.239,945 362.886,731	34	579.227,348 362.882,979	13.144
35	579.214,737 362.879,222	36	579.210,969 362.878,1	3.932

Punct început	X / Y	Punct sfârşit	X / Y	Lungime segment (** (m)
2	579.214,484 362.864,936	3	579.221,318 362.845,336	20.757
4	579.230,066 362.821,617	5	579.233,73 362.810,663	11.551
6	579.237,175 362.801,855	7	579.238,398 362.798,729	3.357
8	579.239,821 362.794,943	9	579.242,867 362.785,844	9.595
10	579.244,528 362.780,884	11	579.248,253 362.768,7	12.741
12	579.251,237 362.759,019	13	579.258,105 362.761,492	7.3
14	579.276,484 362.767,793	15	579.289,272 362.771,666	13.362
16	579.286,835 362.780,835	17	579.286,633 362.781,948	1.131
18	579.286,134 362.788,891	19	579.281,18 362.788,09	5.018
20	579.277,908 362.796,8	21	579.275,395 362.802,437	6.172
22	579.270,299 362.814,61	23	579.267,508 362.821,278	7.229
24	579.264,103 362.828,522	25	579.261,41 362.834,105	6.199
26	579.257,804 362.841,58	27	579.257,072 362.842,92	1.527
28	579.250,623 362.854,721	29	579.247,684 362.859,472	5.587
30	579.246,12 362.863,214	31	579.243,78 362.868,814	6.069
32	579.243,074 362.887,663	33	579.239,945 362.886,731	3.265
34	579.227,348 362.882,979	35	579.214,737 362.879,222	13.159
36	579.210,969 362.878,1	1	579.212,001 362.874,235	4.0

** Lungimile segmentelor sunt determinate în planul de proiecţie Stereo 70 şi sunt rotunjite la 1 milimetru.
*** Distanţa dintre puncte este formată din segmente cumulate ce sunt mai mici decât valoarea 1 milimetru.

DATE DESPRE IMOBILUL NR. 4105

Oficiul de Cadastru şi Publicitate Imobiliară PRAHOVA
Biroul de Cadastru şi Publicitate Imobiliară Ploieşti

A. Partea I. Descrierea imobilului

TEREN Intravilan

Adresa: Loc. Poienarii Burchii, Str Poienei, Nr. 01, Jud. Prahova

Nr. Crt	Nr cadastral Nr. topografic	Suprafaţa* (mp)	Observaţii / Referinţe
A1	25808	Din acte: 884 Masurata: 1.221	Sector cadastral:32 Teren imprejmuit;

Construcţii

Crt	Nr cadastral Nr. topografic	Adresa	Observaţii / Referinţe
A1.1	25808-C1	Loc. Poienarii Burchii, Str Poienei, Nr. 01, Jud. Prahova	Nr. niveluri:1; S. construita la sol:60 mp; S. construita desfasurata:60 mp; Locuinta P cu o suprafata desfasurata de 60mp,anul edificarii 1950
A1.2	25808-C2	Loc. Poienarii Burchii, Str Poienei, Nr. 01, Jud. Prahova	Nr. niveluri:1; S. construita la sol:40 mp; S. construita desfasurata:40 mp; Anexa cu o suprafata desfasurata de 40mp,anul edificarii 1950

B. Partea II. Proprietari şi acte

Inscrieri privitoare la dreptul de proprietate şi alte drepturi reale		Referinţe
89986 / 09/07/2021		
Act Notarial nr. 1901, din 08/07/2021 emis de NP Popescu Simona-Lucia;		
B6	Intabulare, drept de PROPRIETATEpartaj, dobandit prin Conventie, cota actuala 1/1, cota initiala 1/1	A1
	1) **STOICA FLORICA DANIELA**	
B7	Intabulare, drept de PROPRIETATEpartaj, dobandit prin Conventie, cota actuala 1/1, cota initiala 1/1	A1.1, A1.2
	1) **STOICA FLORICA DANIELA**	

C. Partea III. SARCINI .

Inscrieri privind dezmembramintele dreptului de proprietate, drepturi reale de garanţie şi sarcini	Referinţe
NU SUNT	

Anexa Nr. 1 La Partea I

Teren

Nr cadastral	Suprafaţa (mp)*	Observaţii / Referinţe
25808	Din acte: 884 Masurata: 1.221	

* Suprafaţa este determinată in planul de proiecţie Stereo 70.

DETALII LINIARE IMOBIL

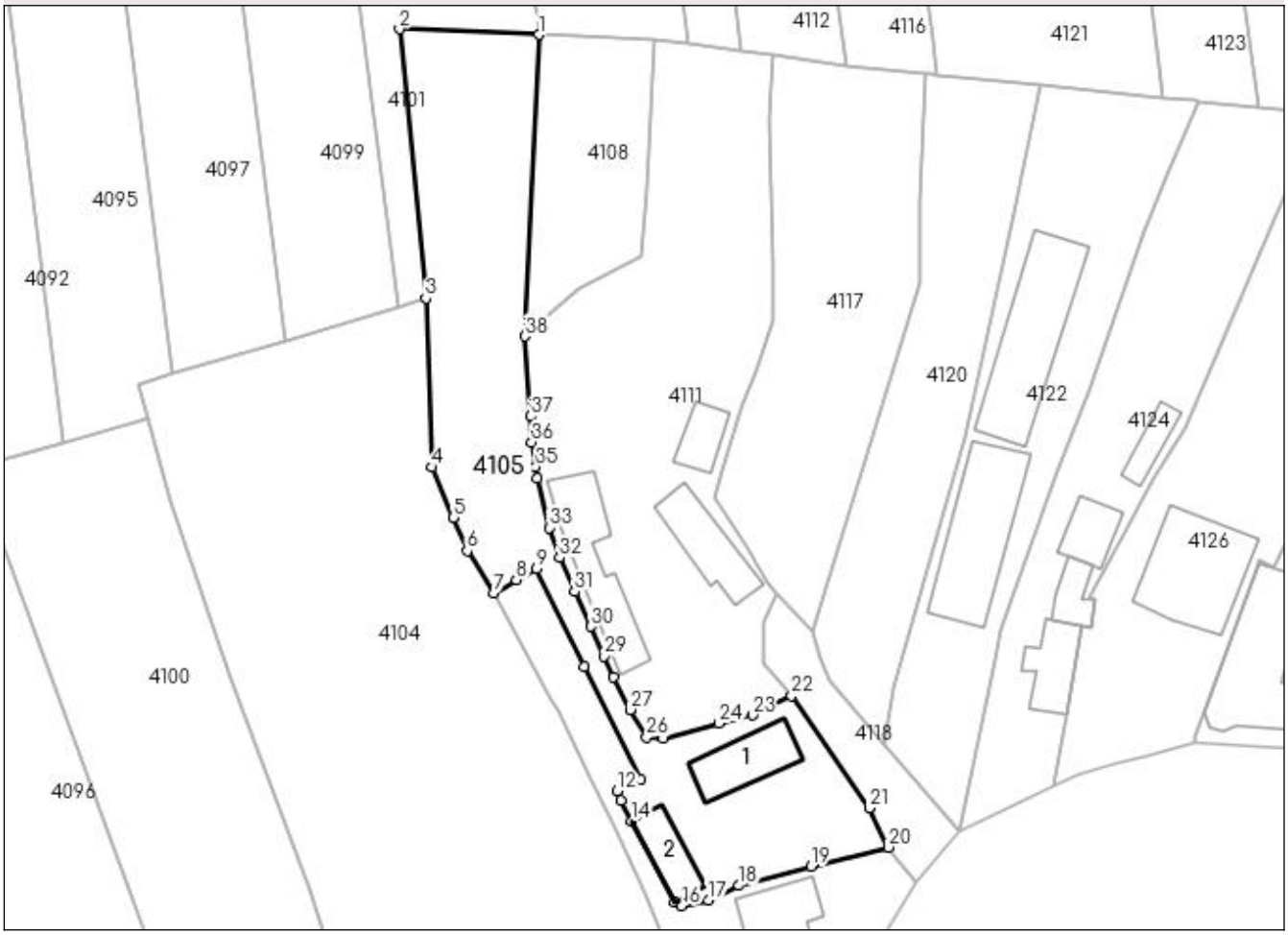

Date referitoare la teren

Crt	Categorie folosinţă	Intra vilan	Suprafaţa (mp)	Tarla	Parcelă	Nr. topo	Observaţii / Referinţe
1	curti constructii	DA	419	3	281	-	
2	arabil	DA	35	3	280	-	
3	vie	DA	767	3	279	-	

Date referitoare la construcţii

Crt	Număr	Destinaţie construcţie	Supraf. (mp)	Situaţie juridică	Observaţii / Referinţe
A1.1	25808-C1	constructii de locuinte	60	Cu acte	Nr. niveluri:1; S. construita la sol:60 mp; S. construita desfasurata:60 mp; Locuinta P cu o suprafata desfasurata de 60mp,anul edificarii 1950
A1.2	25808-C2	constructii anexa	40	Cu acte	Nr. niveluri:1; S. construita la sol:40 mp; S. construita desfasurata:40 mp; Anexa cu o suprafata desfasurata de 40mp,anul edificarii 1950

Lungime Segmente
1) Valorile lungimilor segmentelor sunt obţinute din proiecţie în plan.

Punct început	X / Y	Punct sfârşit	X / Y	Lungime segment (** (m)
1	579.255,702 362.917,082	2	579.240,138 362.917,712	15.577
3	579.243,074 362.887,663	4	579.243,78 362.868,814	18.862
5	579.246,12 362.863,214	6	579.247,684 362.859,472	4.056
7	579.250,623 362.854,721	8	579.253,161 362.856,264	2.97
9	579.255,418 362.857,492	10	579.260,795 362.846,603	12.144
11	579.267,029 362.833,975	12	579.264,441 362.832,715	2.878
13	579.264,893 362.831,666	14	579.266,069 362.829,306	2.637
15	579.270,823 362.820,298	16	579.271,635 362.819,876	0.915
17	579.274,64 362.820,479	18	579.278,058 362.822,134	3.798
19	579.286,087 362.824,307	20	579.294,744 362.826,391	8.904
21	579.292,57 362.830,79	22	579.283,908 362.843,322	15.234
23	579.279,544 362.841,163	24	579.275,85 362.840,225	3.811
25	579.269,604 362.838,524	26	579.267,721 362.838,686	1.89
27	579.265,87 362.841,747	28	579.264,012 362.845,411	4.108
29	579.262,987 362.847,717	30	579.261,504 362.851,05	3.648
31	579.259,669 362.854,943	32	579.257,981 362.858,737	4.153
33	579.256,862 362.862,057	34	579.255,536 362.867,571	5.671
35	579.255,333 362.868,853	36	579.254,896 362.871,621	2.802
37	579.254,786 362.874,513	38	579.254,143 362.883,433	8.943

Punct început	X / Y	Punct sfârşit	X / Y	Lungime segment (** (m)
2	579.240,138 362.917,712	3	579.243,074 362.887,663	30.192
4	579.243,78 362.868,814	5	579.246,12 362.863,214	6.069
6	579.247,684 362.859,472	7	579.250,623 362.854,721	5.587
8	579.253,161 362.856,264	9	579.255,418 362.857,492	2.569
10	579.260,795 362.846,603	11	579.267,029 362.833,975	14.083
12	579.264,441 362.832,715	13	579.264,893 362.831,666	1.142
14	579.266,069 362.829,306	15	579.270,823 362.820,298	10.186
16	579.271,635 362.819,876	17	579.274,64 362.820,479	3.065
18	579.278,058 362.822,134	19	579.286,087 362.824,307	8.318
20	579.294,744 362.826,391	21	579.292,57 362.830,79	4.907
22	579.283,908 362.843,322	23	579.279,544 362.841,163	4.869
24	579.275,85 362.840,225	25	579.269,604 362.838,524	6.473
26	579.267,721 362.838,686	27	579.265,87 362.841,747	3.577
28	579.264,012 362.845,411	29	579.262,987 362.847,717	2.524
30	579.261,504 362.851,05	31	579.259,669 362.854,943	4.304
32	579.257,981 362.858,737	33	579.256,862 362.862,057	3.504
34	579.255,536 362.867,571	35	579.255,333 362.868,853	1.298
36	579.254,896 362.871,621	37	579.254,786 362.874,513	2.894
38	579.254,143 362.883,433	1	579.255,702 362.917,082	33.685

**** Lungimile segmentelor sunt determinate în planul de proiecţie Stereo 70 şi sunt rotunjite la 1 milimetru.**
***** Distanţa dintre puncte este formată din segmente cumulate ce sunt mai mici decât valoarea 1 milimetru.**

DATE DESPRE IMOBILUL NR. 4106

Oficiul de Cadastru şi Publicitate Imobiliară PRAHOVA
Biroul de Cadastru şi Publicitate Imobiliară Ploieşti

A. Partea I. Descrierea imobilului

TEREN Extravilan

Adresa: Jud. Prahova

Nr. Crt	Nr cadastral Nr. topografic	Suprafaţa* (mp)	Observaţii / Referinţe
A1		2.800	Sector cadastral:32 Teren neimprejmuit;

B. Partea II. Proprietari şi acte

Inscrieri privitoare la dreptul de proprietate şi alte drepturi reale		Referinţe
/		
Act Administrativ nr. 112960, din 19/12/2002 emis de CJSDAPT PRAHOVA;		
B1	Intabulare, drept de PROPRIETATE, dobandit prin Reconstituire, cota actuala 1/1, cota initiala 1/1	A1
	1) **STOICA NICOLAE**, Lipsă CNP. 2) **STOICA GRIGORE**, Lipsă CNP. 3) **STOICA IOAN**, Lipsă CNP. 4) **STOICA FLOREA**, Lipsă CNP. 5) **STOICA IRINEL**, Lipsă CNP. 6) **ILIESCU ELENA ECATERINA**, Lipsă CNP. 7) **STOICA ALEXANDRU**, Lipsă CNP. 8) **RUCAREANU ELENA**, Lipsă CNP.	

C. Partea III. SARCINI .

Inscrieri privind dezmembramintele dreptului de proprietate, drepturi reale de garanţie şi sarcini	Referinţe
NU SUNT	

Anexa Nr. 1 La Partea I

Teren

Nr cadastral	Suprafaţa (mp)*	Observaţii / Referinţe
	2.800	

* Suprafaţa este determinată in planul de proiecţie Stereo 70.

DETALII LINIARE IMOBIL



Date referitoare la teren

Crt	Categorie folosinţă	Intra vilan	Suprafaţa (mp)	Tarla	Parcelă	Nr. topo	Observaţii / Referinţe
1	arabil	NU	2.800	5	16/62	-	

Lungime Segmente

1) Valorile lungimilor segmentelor sunt obţinute din proiecţie în plan.

Punct început	X / Y	Punct sfârşit	X / Y	Lungime segment (** (m)
1	579.234,935 363.083,167	2	579.255,702 362.917,082	167.378
2	579.255,702 362.917,082	3	579.268,678 362.916,557	12.987
3	579.268,678 362.916,557	4	579.272,438 362.916,05	3.794
4	579.272,438 362.916,05	5	579.251,031 363.087,261	172.544
5	579.251,031 363.087,261	6	579.243,605 363.085,567	7.617

Punct început	X / Y	Punct sfârşit	X / Y	Lungime segment (** (m)
6	579.243,605 363.085,567	1	579.234,935 363.083,167	8.996

** Lungimile segmentelor sunt determinate în planul de proiecţie Stereo 70 şi sunt rotunjite la 1 milimetru.
*** Distanţa dintre puncte este formată din segmente cumulate ce sunt mai mici decât valoarea 1 milimetru.

DATE DESPRE IMOBILUL NR. 4107

Oficiul de Cadastru şi Publicitate Imobiliară PRAHOVA
Biroul de Cadastru şi Publicitate Imobiliară Ploieşti

A. Partea I. Descrierea imobilului

TEREN Intravilan

Adresa: Loc. Poienarii Burchii, Jud. Prahova

Nr. Crt	Nr cadastral Nr. topografic	Suprafaţa* (mp)	Observaţii / Referinţe
A1		Din acte: 1.232 Masurata: 1.202	Sector cadastral:32 Teren imprejmuit;

B. Partea II. Proprietari şi acte

Inscrieri privitoare la dreptul de proprietate şi alte drepturi reale		Referinţe
/		
Act Administrativ nr. 38290, din 19/01/2000 emis de CJSDAPT PRAHOVA;		
B1	Intabulare, drept de PROPRIETATE, dobandit prin Reconstituire, cota actuala 1/1, cota initiala 1/1	A1
	1) **MUSCALU ION**, Lipsă CNP.	

C. Partea III. SARCINI .

Inscrieri privind dezmembramintele dreptului de proprietate, drepturi reale de garanţie şi sarcini	Referinţe
NU SUNT	

Anexa Nr. 1 La Partea I

Teren

Nr cadastral	Suprafaţa (mp)*	Observaţii / Referinţe
	Din acte: 1.232 Masurata: 1.202	

* Suprafaţa este determinată in planul de proiecţie Stereo 70.

DETALII LINIARE IMOBIL

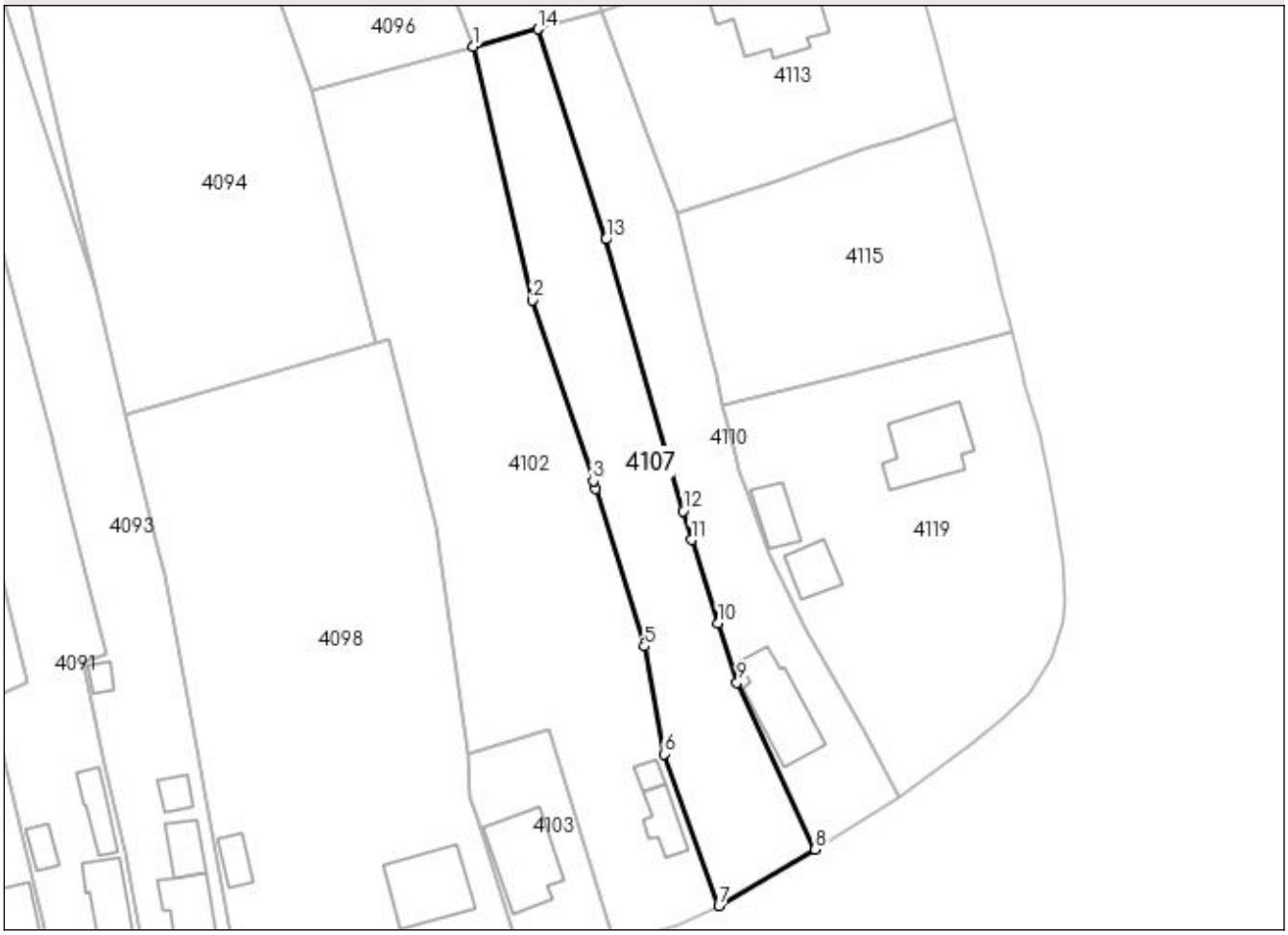

Date referitoare la teren

Crt	Categorie folosinţă	Intra vilan	Suprafaţa (mp)	Tarla	Parcelă	Nr. topo	Observaţii / Referinţe
1	curti constructii	DA	403	3	264	-	
2	arabil	DA	799	3	263	-	

Lungime Segmente

1) Valorile lungimilor segmentelor sunt obţinute din proiecţie în plan.

Punct început	X / Y	Punct sfârşit	X / Y	Lungime segment (** (m)
1	579.234,738 362.754,602	2	579.242,316 362.722,286	33.193
2	579.242,316 362.722,286	3	579.250,079 362.699,249	24.31
3	579.250,079 362.699,249	4	579.250,391 362.698,322	0.978
4	579.250,391 362.698,322	5	579.256,561 362.678,204	21.043

Punct început	X / Y	Punct sfârşit	X / Y	Lungime segment (** (m)
5	579.256,561 362.678,204	6	579.259,11 362.664,506	13.933
6	579.259,11 362.664,506	7	579.266,082 362.645,17	20.555
7	579.266,082 362.645,17	8	579.278,362 362.652,339	14.219
8	579.278,362 362.652,339	9	579.268,428 362.673,628	23.493
9	579.268,428 362.673,628	10	579.265,992 362.681,183	7.938
10	579.265,992 362.681,183	11	579.262,572 362.691,787	11.142
11	579.262,572 362.691,787	12	579.261,531 362.695,442	3.8
12	579.261,531 362.695,442	13	579.251,68 362.730,044	35.977
13	579.251,68 362.730,044	14	579.243,017 362.756,819	28.142
14	579.243,017 362.756,819	1	579.234,738 362.754,602	8.571

**** Lungimile segmentelor sunt determinate în planul de proiecţie Stereo 70 şi sunt rotunjite la 1 milimetru.**
***** Distanţa dintre puncte este formată din segmente cumulate ce sunt mai mici decât valoarea 1 milimetru.**

DATE DESPRE IMOBILUL NR. 4108

Oficiul de Cadastru şi Publicitate Imobiliară PRAHOVA
Biroul de Cadastru şi Publicitate Imobiliară Ploiești

A. Partea I. Descrierea imobilului

TEREN Intravilan

Adresa: Loc. Poienarii Burchii, Jud. Prahova

Nr. Crt	Nr cadastral Nr. topografic	Suprafaţa* (mp)	Observaţii / Referinţe
A1		Din acte: 306 Masurata: 364	Sector cadastral:32 Teren imprejmuit;

B. Partea II. Proprietari şi acte

Inscrieri privitoare la dreptul de proprietate şi alte drepturi reale		Referinţe
/		
Act Administrativ nr. 112960, din 19/12/2002 emis de CJSDAPT PRAHOVA;		
B1	Intabulare, drept de PROPRIETATE, dobandit prin Reconstituire, cota actuala 1/1, cota initiala 1/1	A1
	1) **STOICA NICOLAE**, Lipsă CNP. 2) **STOICA GRIGORE**, Lipsă CNP. 3) **STOICA IOAN**, Lipsă CNP. 4) **STOICA FLOREA**, Lipsă CNP. 5) **STOICA IRINEL**, Lipsă CNP. 6) **ILIESCU ELENA ECATERINA**, Lipsă CNP. 7) **STOICA ALEXANDRU**, Lipsă CNP. 8) **RUCAREANU ELENA**, Lipsă CNP.	

C. Partea III. SARCINI .

Inscrieri privind dezmembramintele dreptului de proprietate, drepturi reale de garanţie şi sarcini	Referinţe
NU SUNT	

Anexa Nr. 1 La Partea I

Teren

Nr cadastral	Suprafaţa (mp)*	Observaţii / Referinţe
	Din acte: 306 Masurata: 364	

* Suprafaţa este determinată in planul de proiecţie Stereo 70.

DETALII LINIARE IMOBIL



Date referitoare la teren

Crt	Categorie folosinţă	Intra vilan	Suprafaţa (mp)	Tarla	Parcelă	Nr. topo	Observaţii / Referinţe
1	arabil	DA	364	3	283	-	

Lungime Segmente
1) Valorile lungimilor segmentelor sunt obţinute din proiecţie în plan.

Punct început	X / Y	Punct sfârşit	X / Y	Lungime segment (** (m)
1	579.255,702 362.917,082	2	579.254,143 362.883,433	33.685
2	579.254,143 362.883,433	3	579.260,211 362.888,692	8.03
3	579.260,211 362.888,692	4	579.267,118 362.892,438	7.857
4	579.267,118 362.892,438	5	579.267,781 362.899,918	7.509
5	579.267,781 362.899,918	6	579.268,678 362.916,557	16.663

Punct început	X / Y	Punct sfârşit	X / Y	Lungime segment (** (m)
6	579.268,678 362.916,557	1	579.255,702 362.917,082	12.987

** Lungimile segmentelor sunt determinate în planul de proiecţie Stereo 70 şi sunt rotunjite la 1 milimetru.
*** Distanţa dintre puncte este formată din segmente cumulate ce sunt mai mici decât valoarea 1 milimetru.

DATE DESPRE IMOBILUL NR. 4109

Oficiul de Cadastru şi Publicitate Imobiliară PRAHOVA
Biroul de Cadastru şi Publicitate Imobiliară Ploieşti

A. Partea I. Descrierea imobilului

TEREN Extravilan

Adresa: Jud. Prahova

Nr. Crt	Nr cadastral Nr. topografic	Suprafaţa* (mp)	Observaţii / Referinţe
A1		1.000	Sector cadastral:32 Teren neimprejmuit;

B. Partea II. Proprietari şi acte

Inscrieri privitoare la dreptul de proprietate şi alte drepturi reale		Referinţe
/		
Act Administrativ nr. 109763, din 16/12/2002 emis de CJSDAPT PRAHOVA;		
B1	Intabulare, drept de PROPRIETATE, dobandit prin Reconstituire, cota actuala 1/1, cota initiala 1/1	A1
	1) **NEDELCU STELIAN**, Lipsă CNP.	

C. Partea III. SARCINI .

Inscrieri privind dezmembramintele dreptului de proprietate, drepturi reale de garanţie şi sarcini	Referinţe
NU SUNT	

Anexa Nr. 1 La Partea I

Teren

Nr cadastral	Suprafaţa (mp)*	Observaţii / Referinţe
	1.000	

* Suprafaţa este determinată in planul de proiecţie Stereo 70.

DETALII LINIARE IMOBIL

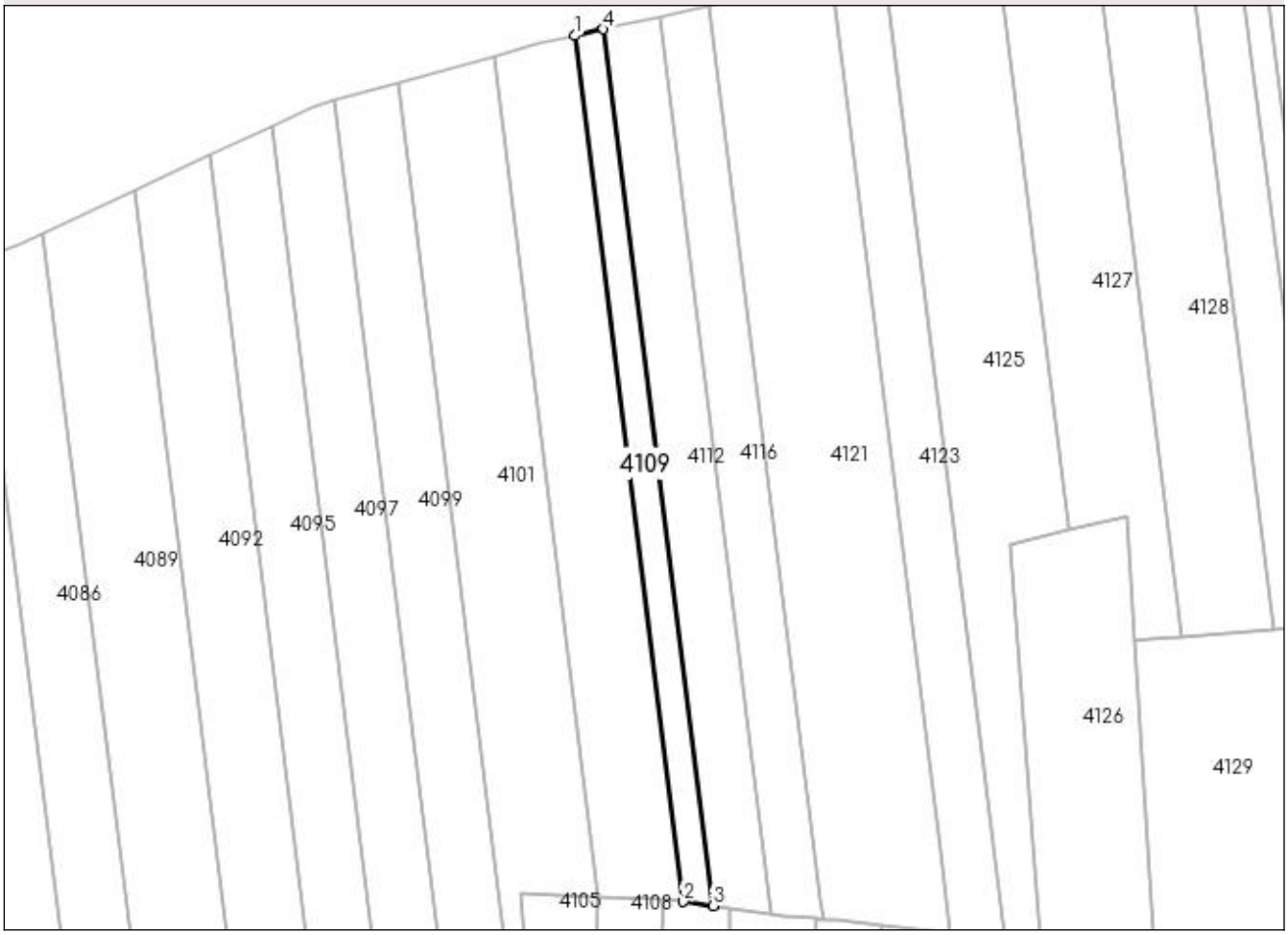

Date referitoare la teren

Crt	Categorie folosinţă	Intra vilan	Suprafaţa (mp)	Tarla	Parcelă	Nr. topo	Observaţii / Referinţe
1	arabil	NU	1.000	5	16/63	-	

Lungime Segmente

1) Valorile lungimilor segmentelor sunt obţinute din proiecţie în plan.

Punct început	X / Y	Punct sfârşit	X / Y	Lungime segment (** (m)
1	579.251,031 363.087,261	2	579.272,438 362.916,05	172.544
2	579.272,438 362.916,05	3	579.278,343 362.915,254	5.958
3	579.278,343 362.915,254	4	579.256,675 363.088,548	174.643
4	579.256,675 363.088,548	1	579.251,031 363.087,261	5.789

** Lungimile segmentelor sunt determinate în planul de proiecţie Stereo 70 şi sunt rotunjite la 1 milimetru.
*** Distanţa dintre puncte este formată din segmente cumulate ce sunt mai mici decât valoarea 1 milimetru.

DATE DESPRE IMOBILUL NR. 4110

Oficiul de Cadastru şi Publicitate Imobiliară PRAHOVA
Biroul de Cadastru şi Publicitate Imobiliară Ploieşti

A. Partea I. Descrierea imobilului

TEREN Intravilan

Adresa: Loc. Poienarii Burchii, Nr. 74, Jud. Prahova

Nr. Crt	Nr cadastral Nr. topografic	Suprafaţa* (mp)	Observaţii / Referinţe
A1		1.052	Sector cadastral:32 Teren imprejmuit;

Construcţii

Crt	Nr cadastral Nr. topografic	Adresa	Observaţii / Referinţe
A1.1		Loc. Poienarii Burchii, Nr. 74, Jud. Prahova	Nr. niveluri:1; S. construita la sol:82 mp;

B. Partea II. Proprietari şi acte

Inscrieri privitoare la dreptul de proprietate şi alte drepturi reale		Referinţe
/		
Act Normativ nr. 7, din 13/03/1996 emis de PARLAMNTUL ROMANIEI;		
B1	Inscrierea provizorie, drept de PROPRIETATE, dobandit prin Lege, cota actuala 1/1, cota initiala 1/1	A1, A1.1
	1) **COMUNA POIENARII BRUCHII**, CIF:0000000000000	

C. Partea III. SARCINI .

Inscrieri privind dezmembramintele dreptului de proprietate, drepturi reale de garanţie şi sarcini	Referinţe
NU SUNT	

Anexa Nr. 1 La Partea I

Teren

Nr cadastral	Suprafaţa (mp)*	Observaţii / Referinţe
	1.052	

* Suprafaţa este determinată in planul de proiecţie Stereo 70.

DETALII LINIARE IMOBIL



Date referitoare la teren

Crt	Categorie folosinţă	Intra vilan	Suprafaţa (mp)	Tarla	Parcelă	Nr. topo	Observaţii / Referinţe
1	curti constructii	DA	476	3	266	-	
2	arabil	DA	576	3	267	-	

Date referitoare la construcţii

Crt	Număr	Destinaţie construcţie	Supraf. (mp)	Situaţie juridică	Observaţii / Referinţe
A1.1		constructii de locuinte	82	Cu acte	Nr. niveluri:1; S. construita la sol:82 mp;

Lungime Segmente

1) Valorile lungimilor segmentelor sunt obţinute din proiecţie în plan.

Punct început	X / Y	Punct sfârşit	X / Y	Lungime segment (** (m)
1	579.251,237 362.759,019	2	579.243,017 362.756,819	8.509
3	579.251,68 362.730,044	4	579.261,531 362.695,442	35.977
5	579.262,572 362.691,787	6	579.265,992 362.681,183	11.142

Punct început	X / Y	Punct sfârşit	X / Y	Lungime segment (** (m)
2	579.243,017 362.756,819	3	579.251,68 362.730,044	28.142
4	579.261,531 362.695,442	5	579.262,572 362.691,787	3.8
6	579.265,992 362.681,183	7	579.268,428 362.673,628	7.938

Punct început	X / Y	Punct sfârşit	X / Y	Lungime segment (** (m)
7	579.268,428 362.673,628	8	579.278,362 362.652,339	23.493
9	579.288,998 362.658,977	10	579.284,624 362.667,57	9.642
11	579.277,27 362.680,058	12	579.276,315 362.682,078	2.234
13	579.272,54 362.690,06	14	579.269,801 362.697,325	7.764
15	579.268,56 362.700,615	16	579.268,074 362.702,583	2.027
17	579.266,937 362.707,192	18	579.266,619 362.708,834	1.673
19	579.265,862 362.712,736	20	579.264,188 362.719,15	6.629
21	579.260,718 362.733,364	22	579.257,38 362.742,397	9.63

Punct început	X / Y	Punct sfârşit	X / Y	Lungime segment (** (m)
8	579.278,362 362.652,339	9	579.288,998 362.658,977	12.537
10	579.284,624 362.667,57	11	579.277,27 362.680,058	14.492
12	579.276,315 362.682,078	13	579.272,54 362.690,06	8.83
14	579.269,801 362.697,325	15	579.268,56 362.700,615	3.516
16	579.268,074 362.702,583	17	579.266,937 362.707,192	4.747
18	579.266,619 362.708,834	19	579.265,862 362.712,736	3.975
20	579.264,188 362.719,15	21	579.260,718 362.733,364	14.631
22	579.257,38 362.742,397	1	579.251,237 362.759,019	17.721

**** Lungimile segmentelor sunt determinate în planul de proiecţie Stereo 70 şi sunt rotunjite la 1 milimetru.**
***** Distanţa dintre puncte este formată din segmente cumulate ce sunt mai mici decât valoarea 1 milimetru.**

DATE DESPRE IMOBILUL NR. 4111

Oficiul de Cadastru şi Publicitate Imobiliară PRAHOVA
Biroul de Cadastru şi Publicitate Imobiliară Ploieşti

A. Partea I. Descrierea imobilului

TEREN Intravilan

Adresa: Loc. Poienarii Burchii, Intr Poienei, Nr. 3, Jud. Prahova

Nr. Crt	Nr cadastral Nr. topografic	Suprafaţa* (mp)	Observaţii / Referinţe
A1	25765	Din acte: 1.419 Masurata: 1.431	Sector cadastral:32 Teren imprejmuit;

Construcţii

Crt	Nr cadastral Nr. topografic	Adresa	Observaţii / Referinţe
A1.1	25765-C1	Loc. Poienarii Burchii, Intr Poienei, Nr. 3, Jud. Prahova	Nr. niveluri:2; S. construita la sol:63 mp; Locuinta (P+beci),Sc. desf. = 76 mp , edificata in anul 1964
A1.2	25765-C2	Loc. Poienarii Burchii, Intr Poienei, Nr. 3, Jud. Prahova	Nr. niveluri:1; S. construita la sol:90 mp; Locuinta Sc. desf.= 90 mp ,edificata in anul 1951
A1.3	25765-C3	Loc. Poienarii Burchii, Intr Poienei, Nr. 3, Jud. Prahova	Nr. niveluri:1; S. construita la sol:29 mp; Anexa Sc. desf. = 29 mp ,edificata in anul 1951

B. Partea II. Proprietari şi acte

Inscrieri privitoare la dreptul de proprietate şi alte drepturi reale		Referinţe
44715 / 01/04/2021		
Act Notarial nr. 460, din 30/03/2021 emis de Barbu Floarea;		
B3	Intabulare, drept de PROPRIETATE, dobandit prin Conventie, cota actuala 1/1, cota initiala 1/1	A1
	1) **STANCIU CRISTIAN** 2) **STANCIU SILVIA**	
B4	Intabulare, drept de PROPRIETATE, dobandit prin Conventie, cota actuala 1/1, cota initiala 1/1	A1.1, A1.2, A1.3
	1) **STANCIU CRISTIAN** 2) **STANCIU SILVIA**	

C. Partea III. SARCINI

Inscrieri privind dezmembramintele dreptului de proprietate, drepturi reale de garanţie şi sarcini		Referinţe
44715 / 01/04/2021		
Act Notarial nr. 460, din 30/03/2021 emis de Barbu Floarea;		
C1	Intabulare, drept de IPOTECA LEGALA, Valoare:0 (reprezentad contravaloarea intretinerii)	A1, A1.1, A1.2, A1.3
	1) **NEDELCU IOANA**	
C2	Intabulare, drept de HABITATIEviagera	A1.1, A1.2
	1) **NEDELCU IOANA**	
C3	Intabulare, drept de UZviager	A1.3
	1) **NEDELCU IOANA**	

Anexa Nr. 1 La Partea I

Teren

Nr cadastral	Suprafaţa (mp)*	Observaţii / Referinţe
25765	Din acte: 1.419 Masurata: 1.431	

* Suprafaţa este determinată in planul de proiecţie Stereo 70.

DETALII LINIARE IMOBIL

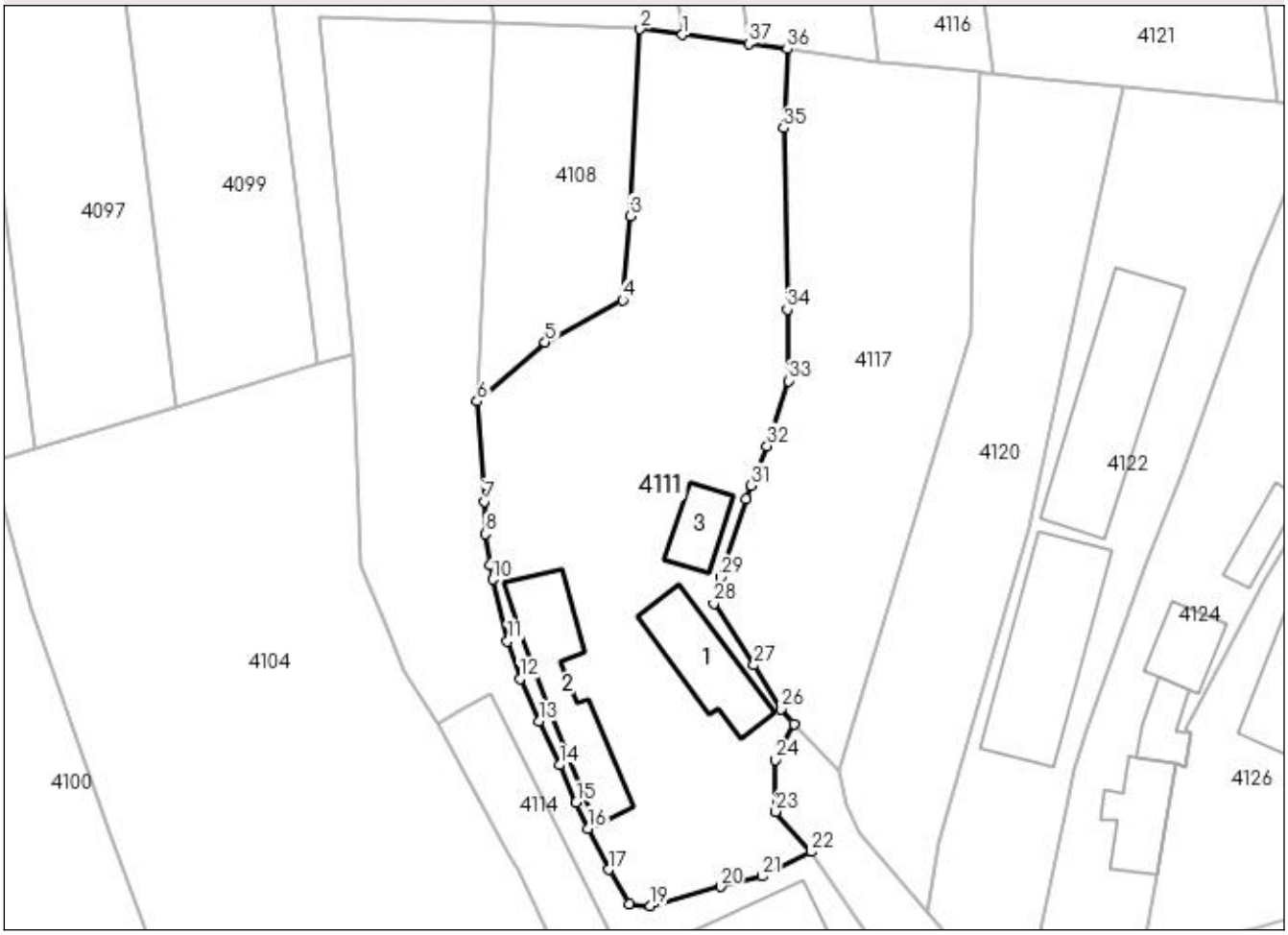

Date referitoare la teren

Crt	Categorie folosinţă	Intra vilan	Suprafaţa (mp)	Tarla	Parcelă	Nr. topo	Observaţii / Referinţe
1	curti constructii	DA	632	3	286	-	
2	arabil	DA	799	3	288	-	

Date referitoare la construcţii

Crt	Număr	Destinaţie construcţie	Supraf. (mp)	Situaţie juridică	Observaţii / Referinţe
A1.1	25765-C1	constructii de locuinte	63	Cu acte	Nr. niveluri:2; S. construita la sol:63 mp; Locuinta(P+beci),Sc. desf. = 76 mp , edificata in anul 1964
A1.2	25765-C2	constructii de locuinte	90	Cu acte	Nr. niveluri:1; S. construita la sol:90 mp; Locuinta Sc. desf.= 90 mp ,edificata in anul 1951
A1.3	25765-C3	constructii anexa	29	Cu acte	Nr. niveluri:1; S. construita la sol:29 mp; Anexa Sc. desf.= 29 mp ,edificata in anul 1951

Lungime Segmente

1) Valorile lungimilor segmentelor sunt obţinute din proiecţie în plan.

Punct început	X / Y	Punct sfârşit	X / Y	Lungime segment (** (m)

Punct început	X / Y	Punct sfârşit	X / Y	Lungime segment (** (m)

Punct început	X / Y	Punct sfârşit	X / Y	Lungime segment (** (m)
1	579.272,438 362.916,05	2	579.268,678 362.916,557	3.794
3	579.267,781 362.899,918	4	579.267,118 362.892,438	7.509
5	579.260,211 362.888,692	6	579.254,143 362.883,433	8.03
7	579.254,786 362.874,513	8	579.254,896 362.871,621	2.894
9	579.255,333 362.868,853	10	579.255,536 362.867,571	1.298
11	579.256,862 362.862,057	12	579.257,981 362.858,737	3.504
13	579.259,669 362.854,943	14	579.261,504 362.851,05	4.304
15	579.262,987 362.847,717	16	579.264,012 362.845,411	2.524
17	579.265,87 362.841,747	18	579.267,721 362.838,686	3.577
19	579.269,604 362.838,524	20	579.275,85 362.840,225	6.473
21	579.279,544 362.841,163	22	579.283,908 362.843,322	4.869
23	579.280,756 362.846,906	24	579.280,691 362.851,501	4.595
25	579.282,362 362.854,721	26	579.281,257 362.856,057	1.734
27	579.278,82 362.859,948	28	579.275,234 362.865,426	6.547
29	579.275,886 362.867,765	30	579.278,09 362.874,7	7.277
31	579.278,585 362.875,932	32	579.279,996 362.879,442	3.783
33	579.281,901 362.885,244	34	579.281,778 362.891,61	6.367
35	579.281,468 362.907,74	36	579.281,784 362.914,79	7.057
37	579.278,343 362.915,254	1	579.272,438 362.916,05	5.958

Punct început	X / Y	Punct sfârşit	X / Y	Lungime segment (** (m)
2	579.268,678 362.916,557	3	579.267,781 362.899,918	16.663
4	579.267,118 362.892,438	5	579.260,211 362.888,692	7.857
6	579.254,143 362.883,433	7	579.254,786 362.874,513	8.943
8	579.254,896 362.871,621	9	579.255,333 362.868,853	2.802
10	579.255,536 362.867,571	11	579.256,862 362.862,057	5.671
12	579.257,981 362.858,737	13	579.259,669 362.854,943	4.153
14	579.261,504 362.851,05	15	579.262,987 362.847,717	3.648
16	579.264,012 362.845,411	17	579.265,87 362.841,747	4.108
18	579.267,721 362.838,686	19	579.269,604 362.838,524	1.89
20	579.275,85 362.840,225	21	579.279,544 362.841,163	3.811
22	579.283,908 362.843,322	23	579.280,756 362.846,906	4.773
24	579.280,691 362.851,501	25	579.282,362 362.854,721	3.628
26	579.281,257 362.856,057	27	579.278,82 362.859,948	4.591
28	579.275,234 362.865,426	29	579.275,886 362.867,765	2.428
30	579.278,09 362.874,7	31	579.278,585 362.875,932	1.328
32	579.279,996 362.879,442	33	579.281,901 362.885,244	6.107
34	579.281,778 362.891,61	35	579.281,468 362.907,74	16.133
36	579.281,784 362.914,79	37	579.278,343 362.915,254	3.472

**** Lungimile segmentelor sunt determinate în planul de proiecţie Stereo 70 şi sunt rotunjite la 1 milimetru.**
***** Distanţa dintre puncte este formată din segmente cumulate ce sunt mai mici decât valoarea 1 milimetru.**

DATE DESPRE IMOBILUL NR. 4112

Oficiul de Cadastru şi Publicitate Imobiliară PRAHOVA
Biroul de Cadastru şi Publicitate Imobiliară Ploieşti

A. Partea I. Descrierea imobilului

TEREN Necunoscut

Adresa: Loc. Poienarii Burchii, Jud. Prahova

Nr. Crt	Nr cadastral Nr. topografic	Suprafaţa* (mp)	Observaţii / Referinţe
A1	21601	2.000	Sector cadastral:32 Teren neimprejmuit;

B. Partea II. Proprietari şi acte

Inscrieri privitoare la dreptul de proprietate şi alte drepturi reale		Referinţe
44741 / 01/04/2021		
Act Notarial nr. 460, din 30/03/2021 emis de Barbu Floarea;		
B4	Intabulare, drept de PROPRIETATE, dobandit prin Conventie, cota actuala 1/1, cota initiala 1/1	A1
	1) **STANCIU CRISTIAN** 2) **STANCIU SILVIA**	

C. Partea III. SARCINI

Inscrieri privind dezmembramintele dreptului de proprietate, drepturi reale de garanţie şi sarcini		Referinţe
44741 / 01/04/2021		
Act Notarial nr. 460, din 30/03/2021 emis de Barbu Floarea;		
C1	Intabulare, drept de IPOTECA LEGALA, Valoare:0 (reprezentand contravaloarea intretinerii)	A1
	1) **NEDELCU IOANA**	

Anexa Nr. 1 La Partea I

Teren

Nr cadastral	Suprafaţa (mp)*	Observaţii / Referinţe
21601	2.000	

* Suprafaţa este determinată in planul de proiecţie Stereo 70.

DETALII LINIARE IMOBIL



Date referitoare la teren

Crt	Categorie folosinţă	Intra vilan	Suprafaţa (mp)	Tarla	Parcelă	Nr. topo	Observaţii / Referinţe
1	arabil	DA	22	5	16/64	-	
2	arabil	NU	1.978	5	16/64	-	

Lungime Segmente
1) Valorile lungimilor segmentelor sunt obţinute din proiecţie în plan.

Punct început	X / Y	Punct sfârşit	X / Y	Lungime segment (** (m)
1	579.256,675 363.088,548	2	579.278,343 362.915,254	174.643
2	579.278,343 362.915,254	3	579.281,784 362.914,79	3.472
3	579.281,784 362.914,79	4	579.289,945 362.913,69	8.235
4	579.289,945 362.913,69	5	579.267,765 363.091,077	178.768

Punct început	X / Y	Punct sfârşit	X / Y	Lungime segment (** (m)
5	579.267,765 363.091,077	1	579.256,675 363.088,548	11.375

** Lungimile segmentelor sunt determinate în planul de proiecţie Stereo 70 şi sunt rotunjite la 1 milimetru.
*** Distanţa dintre puncte este formată din segmente cumulate ce sunt mai mici decât valoarea 1 milimetru.

DATE DESPRE IMOBILUL NR. 4113

Oficiul de Cadastru şi Publicitate Imobiliară PRAHOVA
Biroul de Cadastru şi Publicitate Imobiliară Ploieşti

A. Partea I. Descrierea imobilului

Nr. CF vechi:7
Nr. cadastral vechi:16

TEREN Intravilan

Adresa: Loc. Poienarii Burchii, Jud. Prahova

Nr. Crt	Nr cadastral Nr. topografic	Suprafaţa* (mp)	Observaţii / Referinţe
A1	22039	Din acte: 800 Masurata: 1.065	Sector cadastral:32 Teren imprejmuit;

Construcţii

Crt	Nr cadastral Nr. topografic	Adresa	Observaţii / Referinţe
A1.1	22039-C1	Loc. Poienarii Burchii, Jud. Prahova	Nr. niveluri:1; S. construita la sol:115 mp; C1 - locuinta compusa din 2 camere, bucatarie si hol cu Sc=43,66 mp.

B. Partea II. Proprietari şi acte

Inscrieri privitoare la dreptul de proprietate şi alte drepturi reale		Referinţe
1417 / 30/09/1999		
Act Notarial nr. 1395, din 30/09/1999 emis de NP BARBU FLOAREA;		
B1	Intabulare, drept de PROPRIETATEcumparare ca bun propriu, dobandit prin Conventie, cota actuala 1/1, cota initiala 1/1	A1, A1.1
	1) **IACOBESCU VIOREL-GEORGE**, Lipsa CNP.	

C. Partea III. SARCINI .

Inscrieri privind dezmembramintele dreptului de proprietate, drepturi reale de garanţie şi sarcini	Referinţe
NU SUNT	

Anexa Nr. 1 La Partea I

Teren

Nr cadastral	Suprafaţa (mp)*	Observaţii / Referinţe
22039	Din acte: 800 Masurata: 1.065	

* Suprafaţa este determinată in planul de proiecţie Stereo 70.

DETALII LINIARE IMOBIL

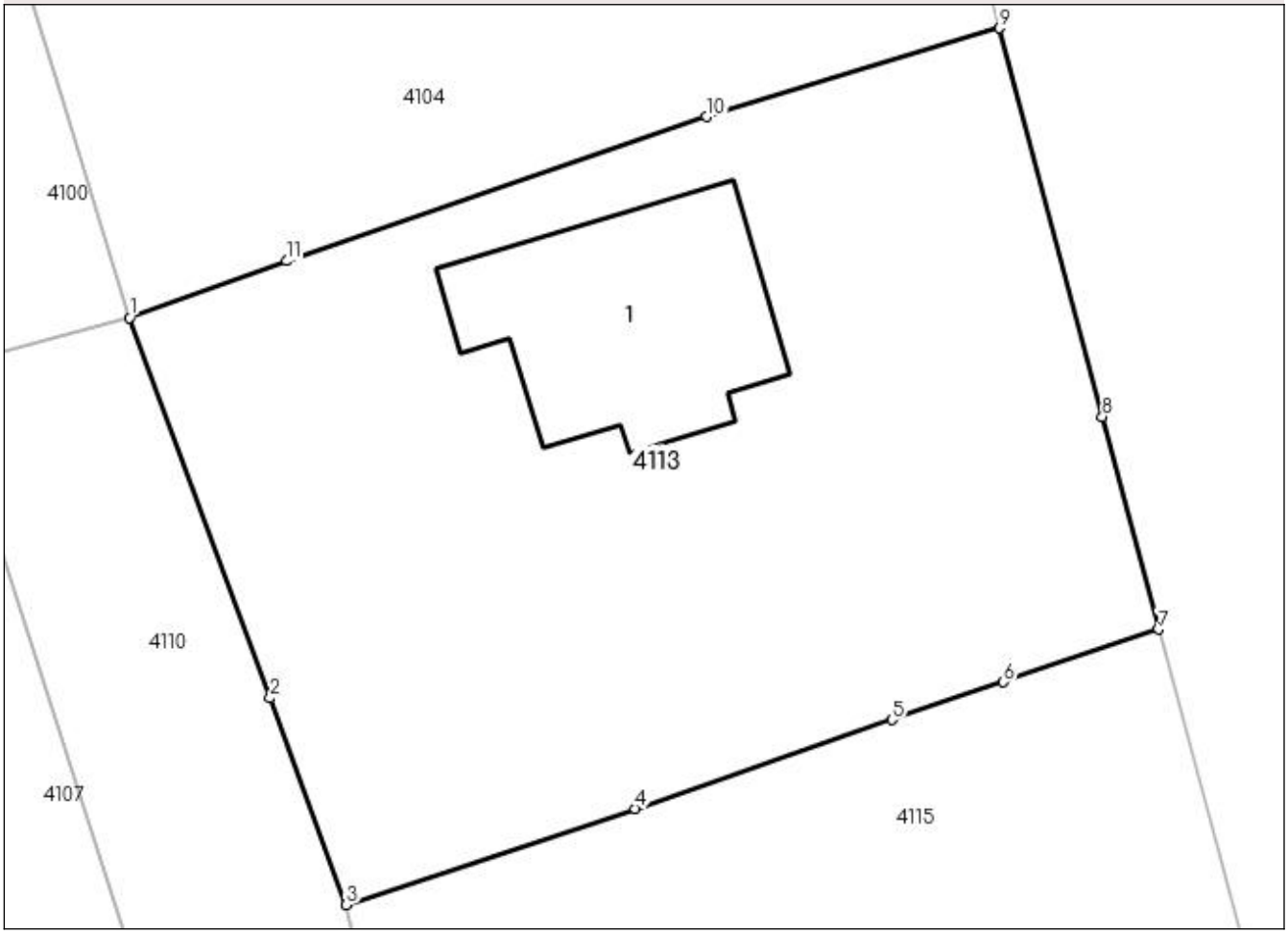

Date referitoare la teren

Crt	Categorie folosinţă	Intra vilan	Suprafaţa (mp)	Tarla	Parcelă	Nr. topo	Observaţii / Referinţe
1	curti constructii	DA	1.065	-	-	-	

Date referitoare la construcţii

Crt	Număr	Destinaţie construcţie	Supraf. (mp)	Situaţie juridică	Observaţii / Referinţe
A1.1	22039-C1	constructii de locuinte	Din acte: 0 Masurata: 115	Cu acte	Nr. niveluri:1; S. construita la sol:115 mp; C1 - locuinta compusa din 2 camere, bucatarie si hol cu Sc=43,66 mp.

Lungime Segmente
1) Valorile lungimilor segmentelor sunt obţinute din proiecţie în plan.

Punct început	X / Y	Punct sfârşit	X / Y	Lungime segment (** (m)
1	579.251,237 362.759,019	2	579.257,38 362.742,397	17.721
2	579.257,38 362.742,397	3	579.260,718 362.733,364	9.63
3	579.260,718 362.733,364	4	579.273,348 362.737,553	13.307

Punct început	X / Y	Punct sfârşit	X / Y	Lungime segment (** (m)
4	579.273,348 362.737,553	5	579.284,577 362.741,449	11.886
5	579.284,577 362.741,449	6	579.289,439 362.743,097	5.134
6	579.289,439 362.743,097	7	579.296,223 362.745,396	7.163
7	579.296,223 362.745,396	8	579.293,766 362.754,684	9.607
8	579.293,766 362.754,684	9	579.289,272 362.771,666	17.567
9	579.289,272 362.771,666	10	579.276,484 362.767,793	13.362
10	579.276,484 362.767,793	11	579.258,105 362.761,492	19.429
11	579.258,105 362.761,492	1	579.251,237 362.759,019	7.3

**** Lungimile segmentelor sunt determinate în planul de proiecţie Stereo 70 şi sunt rotunjite la 1 milimetru.**
***** Distanţa dintre puncte este formată din segmente cumulate ce sunt mai mici decât valoarea 1 milimetru.**

DATE DESPRE IMOBILUL NR. 4114

Oficiul de Cadastru şi Publicitate Imobiliară PRAHOVA
Biroul de Cadastru şi Publicitate Imobiliară Ploieşti

A. Partea I. Descrierea imobilului

TEREN Intravilan

Adresa: Loc. Poienarii Burchii, Jud. Prahova

Nr. Crt	Nr cadastral Nr. topografic	Suprafaţa* (mp)	Observaţii / Referinţe
A1		Din acte: 735 Masurata: 720	Sector cadastral:32 Teren imprejmuit;

Construcţii

Crt	Nr cadastral Nr. topografic	Adresa	Observaţii / Referinţe
A1.1		Loc. Poienarii Burchii, Jud. Prahova	Nr. niveluri:1; S. construita la sol:66 mp;
A1.2		Loc. Poienarii Burchii, Jud. Prahova	Nr. niveluri:1; S. construita la sol:57 mp;

B. Partea II. Proprietari şi acte

Inscrieri privitoare la dreptul de proprietate şi alte drepturi reale		Referinţe
/		
Act Administrativ nr. 112960, din 19/12/2002 emis de CJSDAPT PRAHOVA;		
B1	Intabulare, drept de PROPRIETATE, dobandit prin Reconstituire, cota actuala 1/1, cota initiala 1/1	A1
	1) **STOICA NICOLAE**, Lipsă CNP. 2) **STOICA GRIGORE**, Lipsă CNP. 3) **STOICA IOAN**, Lipsă CNP. 4) **STOICA FLOREA**, Lipsă CNP. 5) **STOICA IRINEL**, Lipsă CNP. 6) **ILIESCU ELENA ECATERINA**, Lipsă CNP. 7) **STOICA ALEXANDRU**, Lipsă CNP. 8) **RUCAREANU ELENA**, Lipsă CNP.	
Act Administrativ nr. 2340, din 06/03/2023 emis de PRIMĂRIA COMUNEI POIENARII BURCHII;		
B2	Intabulare, drept de PROPRIETATE, dobandit prin Construire, cota actuala 1/1, cota initiala 1/1	A1.1, A1.2
	1) **STOICA NICOLAE**, Lipsă CNP. 2) **STOICA GRIGORE**, Lipsă CNP. 3) **STOICA IOAN**, Lipsă CNP. 4) **STOICA FLOREA**, Lipsă CNP. 5) **STOICA IRINEL**, Lipsă CNP. 6) **ILIESCU ELENA ECATERINA**, Lipsă CNP. 7) **STOICA ALEXANDRU**, Lipsă CNP. 8) **RUCAREANU ELENA**, Lipsă CNP.	

C. Partea III. SARCINI .

Inscrieri privind dezmembramintele dreptului de proprietate, drepturi reale de garanţie şi sarcini	Referinţe
NU SUNT	

Anexa Nr. 1 La Partea I

Teren

Nr cadastral	Suprafaţa (mp)*	Observaţii / Referinţe
	Din acte: 735 Masurata: 720	

* Suprafaţa este determinată in planul de proiecţie Stereo 70.

DETALII LINIARE IMOBIL

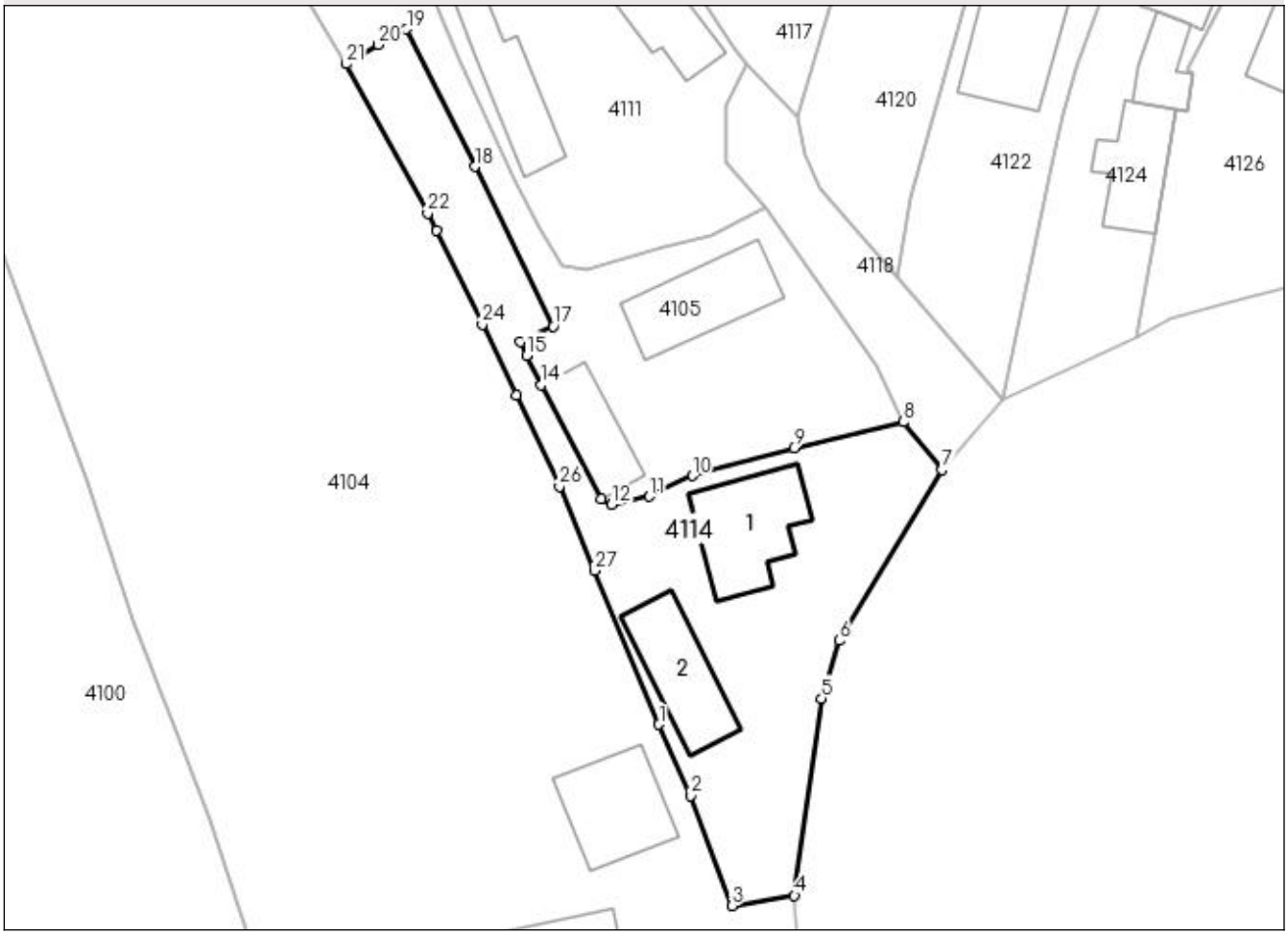

Date referitoare la teren

Crt	Categorie folosinţă	Intra vilan	Suprafaţa (mp)	Tarla	Parcelă	Nr. topo	Observaţii / Referinţe
1	curti constructii	DA	720	3	282	-	

Date referitoare la construcţii

Crt	Număr	Destinaţie construcţie	Supraf. (mp)	Situaţie juridică	Observaţii / Referinţe
A1.1		constructii de locuinte	66	Cu acte	Nr. niveluri:1; S. construita la sol:66 mp;
A1.2		constructii anexa	57	Cu acte	Nr. niveluri:1; S. construita la sol:57 mp;

Lungime Segmente

1) Valorile lungimilor segmentelor sunt obţinute din proiecţie în plan.

Punct început	X / Y	Punct sfârşit	X / Y	Lungime segment (** (m)
1	579.275,395 362.802,437	2	579.277,908 362.796,8	6.172
3	579.281,18 362.788,09	4	579.286,134 362.788,891	5.018
5	579.288,277 362.804,509	6	579.289,697 362.809,086	4.792

Punct început	X / Y	Punct sfârşit	X / Y	Lungime segment (** (m)
2	579.277,908 362.796,8	3	579.281,18 362.788,09	9.304
4	579.286,134 362.788,891	5	579.288,277 362.804,509	15.764
6	579.289,697 362.809,086	7	579.297,805 362.822,626	15.782

Punct început	X / Y	Punct sfârşit	X / Y	Lungime segment (** (m)
7	579.297,805 362.822,626	8	579.294,744 362.826,391	4.852
9	579.286,087 362.824,307	10	579.278,058 362.822,134	8.318
11	579.274,64 362.820,479	12	579.271,635 362.819,876	3.065
13	579.270,823 362.820,298	14	579.266,069 362.829,306	10.186
15	579.264,893 362.831,666	16	579.264,441 362.832,715	1.142
17	579.267,029 362.833,975	18	579.260,795 362.846,603	14.083
19	579.255,418 362.857,492	20	579.253,161 362.856,264	2.569
21	579.250,623 362.854,721	22	579.257,072 362.842,92	13.448
23	579.257,804 362.841,58	24	579.261,41 362.834,105	8.299
25	579.264,103 362.828,522	26	579.267,508 362.821,278	8.004
27	579.270,299 362.814,61	1	579.275,395 362.802,437	13.197

Punct început	X / Y	Punct sfârşit	X / Y	Lungime segment (** (m)
8	579.294,744 362.826,391	9	579.286,087 362.824,307	8.904
10	579.278,058 362.822,134	11	579.274,64 362.820,479	3.798
12	579.271,635 362.819,876	13	579.270,823 362.820,298	0.915
14	579.266,069 362.829,306	15	579.264,893 362.831,666	2.637
16	579.264,441 362.832,715	17	579.267,029 362.833,975	2.878
18	579.260,795 362.846,603	19	579.255,418 362.857,492	12.144
20	579.253,161 362.856,264	21	579.250,623 362.854,721	2.97
22	579.257,072 362.842,92	23	579.257,804 362.841,58	1.527
24	579.261,41 362.834,105	25	579.264,103 362.828,522	6.199
26	579.267,508 362.821,278	27	579.270,299 362.814,61	7.229

**** Lungimile segmentelor sunt determinate în planul de proiecţie Stereo 70 şi sunt rotunjite la 1 milimetru.**
***** Distanţa dintre puncte este formată din segmente cumulate ce sunt mai mici decât valoarea 1 milimetru.**

DATE DESPRE IMOBILUL NR. 4115

Oficiul de Cadastru şi Publicitate Imobiliară PRAHOVA
Biroul de Cadastru şi Publicitate Imobiliară Ploieşti

A. Partea I. Descrierea imobilului

TEREN Intravilan

Adresa: Loc. Poienarii Burchii, Str G-Ral Alexandru Angelescu, Nr. 232, Jud. Prahova

Nr. Crt	Nr cadastral Nr. topografic	Suprafaţa* (mp)	Observaţii / Referinţe
A1	25804	1.003	Sector cadastral:32 Teren imprejmuit;

B. Partea II. Proprietari şi acte

Inscrieri privitoare la dreptul de proprietate şi alte drepturi reale		Referinţe
96345 / 26/07/2021		
Act Notarial nr. 2016, din 22/07/2021 emis de NP Minea Octavian;		
B1	Se infiinteaza cartea funciara 25804 a imobilului cu numarul cadastral 25804 / UAT Poienarii Burchii, rezultat din dezmembrarea imobilului cu numarul cadastral 24975 inscris in cartea funciara 24975;	A1
96365 / 26/07/2021		
Act Notarial nr. 2016, din 22/07/2021 emis de NP Minea Octavian;		
B6	Intabulare, drept de PROPRIETATEpartaj, dobandit prin Conventie, cota actuala 1/1, cota initiala 1/1	A1
	1) **IORDACHESCU ALEXANDRA**	

C. Partea III. SARCINI .

Inscrieri privind dezmembramintele dreptului de proprietate, drepturi reale de garanţie şi sarcini	Referinţe
NU SUNT	

Anexa Nr. 1 La Partea I

Teren

Nr cadastral	Suprafaţa (mp)*	Observaţii / Referinţe
25804	1.003	

* Suprafaţa este determinată in planul de proiecţie Stereo 70.

DETALII LINIARE IMOBIL

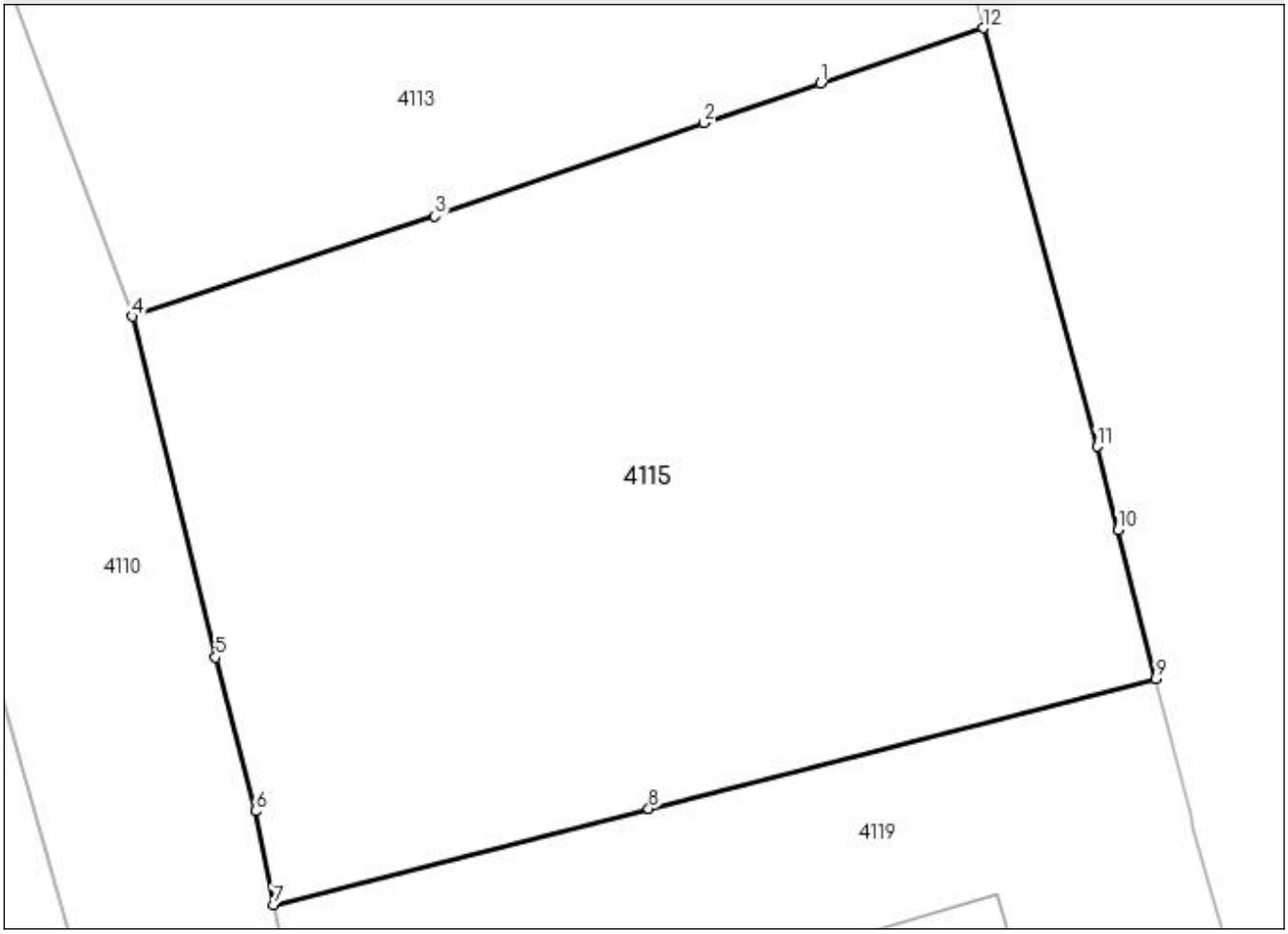

Date referitoare la teren

Crt	Categorie folosinţă	Intra vilan	Suprafaţa (mp)	Tarla	Parcelă	Nr. topo	Observaţii / Referinţe
1	curti constructii	DA	161	3	271	-	
2	arabil	DA	842	3	272	-	

Lungime Segmente
1) Valorile lungimilor segmentelor sunt obţinute din proiecţie în plan.

Punct început	X / Y	Punct sfârşit	X / Y	Lungime segment (** (m)
1	579.289,439 362.743,097	2	579.284,577 362.741,449	5.134
2	579.284,577 362.741,449	3	579.273,348 362.737,553	11.886
3	579.273,348 362.737,553	4	579.260,718 362.733,364	13.307
4	579.260,718 362.733,364	5	579.264,188 362.719,15	14.631

Punct început	X / Y	Punct sfârşit	X / Y	Lungime segment (** (m)
5	579.264,188 362.719,15	6	579.265,862 362.712,736	6.629
6	579.265,862 362.712,736	7	579.266,619 362.708,834	3.975
7	579.266,619 362.708,834	8	579.282,27 362.712,845	16.157
8	579.282,27 362.712,845	9	579.303,435 362.718,269	21.849
9	579.303,435 362.718,269	10	579.301,863 362.724,456	6.384
10	579.301,863 362.724,456	11	579.300,978 362.727,943	3.598
11	579.300,978 362.727,943	12	579.296,223 362.745,396	18.089
12	579.296,223 362.745,396	1	579.289,439 362.743,097	7.163

**** Lungimile segmentelor sunt determinate în planul de proiecţie Stereo 70 şi sunt rotunjite la 1 milimetru.**
***** Distanţa dintre puncte este formată din segmente cumulate ce sunt mai mici decât valoarea 1 milimetru.**

DATE DESPRE IMOBILUL NR. 4116

Oficiul de Cadastru şi Publicitate Imobiliară PRAHOVA
Biroul de Cadastru şi Publicitate Imobiliară Ploiești

A. Partea I. Descrierea imobilului

TEREN Extravilan

Adresa: Jud. Prahova

Nr. Crt	Nr cadastral Nr. topografic	Suprafaţa* (mp)	Observaţii / Referinţe
A1		1.800	Sector cadastral:32 Teren neimprejmuit;

B. Partea II. Proprietari şi acte

Inscrieri privitoare la dreptul de proprietate şi alte drepturi reale		Referinţe
/		
Act Administrativ nr. 52951, din 31/07/2002 emis de CJSDAPT PRAHOVA;		
B1	Intabulare, drept de PROPRIETATE, dobandit prin Reconstituire, cota actuala 1/1, cota initiala 1/1	A1
	1) **GHEORGHE MIHAI**, Lipsă CNP.	

C. Partea III. SARCINI .

Inscrieri privind dezmembramintele dreptului de proprietate, drepturi reale de garanţie şi sarcini	Referinţe
NU SUNT	

Anexa Nr. 1 La Partea I

Teren

Nr cadastral	Suprafaţa (mp)*	Observaţii / Referinţe
	1.800	

* Suprafaţa este determinată in planul de proiecţie Stereo 70.

DETALII LINIARE IMOBIL

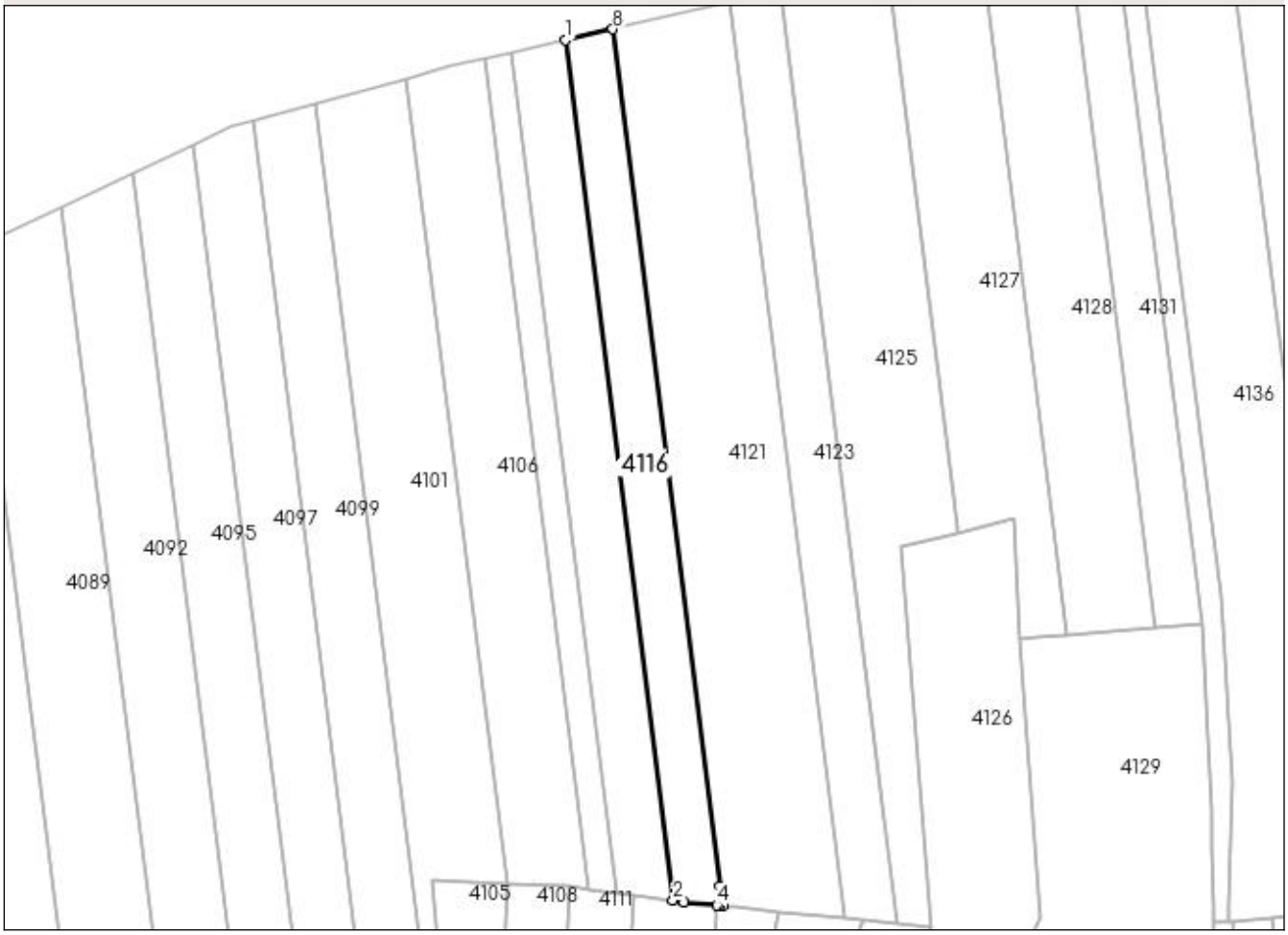

Date referitoare la teren

Crt	Categorie folosinţă	Intra vilan	Suprafaţa (mp)	Tarla	Parcelă	Nr. topo	Observaţii / Referinţe
1	arabil	NU	1.800	5	16/65	-	

Lungime Segmente

1) Valorile lungimilor segmentelor sunt obţinute din proiecţie în plan.

Punct început	X / Y	Punct sfârşit	X / Y	Lungime segment (** (m)
1	579.267,765 363.091,077	2	579.289,945 362.913,69	178.768
2	579.289,945 362.913,69	3	579.292,12 362.913,397	2.195
3	579.292,12 362.913,397	4	579.298,932 362.912,715	6.846
4	579.298,932 362.912,715	5	579.299,522 362.912,656	0.593
5	579.299,522 362.912,656	6	579.300,133 362.912,595	0.614

Punct început	X / Y	Punct sfârşit	X / Y	Lungime segment (** (m)
6	579.300,133 362.912,595	7	579.299,64 362.916,538	3.974
7	579.299,64 362.916,538	8	579.277,538 363.093,305	178.143
8	579.277,538 363.093,305	1	579.267,765 363.091,077	10.024

** Lungimile segmentelor sunt determinate în planul de proiecţie Stereo 70 şi sunt rotunjite la 1 milimetru.
*** Distanţa dintre puncte este formată din segmente cumulate ce sunt mai mici decât valoarea 1 milimetru.

DATE DESPRE IMOBILUL NR. 4117

Oficiul de Cadastru şi Publicitate Imobiliară PRAHOVA
Biroul de Cadastru şi Publicitate Imobiliară Ploiești

A. Partea I. Descrierea imobilului

TEREN Intravilan

Adresa: Loc. Poienarii Burchii, Jud. Prahova

Nr. Crt	Nr cadastral Nr. topografic	Suprafaţa* (mp)	Observaţii / Referinţe
A1		Din acte: 799 Masurata: 902	Sector cadastral:32 Teren imprejmuit;

B. Partea II. Proprietari şi acte

Inscrieri privitoare la dreptul de proprietate şi alte drepturi reale		Referinţe
/		
Act Administrativ nr. 52951, din 31/07/2002 emis de CJSDAPT PRAHOVA;		
B1	Intabulare, drept de PROPRIETATE, dobandit prin Reconstituire, cota actuala 1/1, cota initiala 1/1	A1
	1) **GHEORGHE MIHAI**, Lipsă CNP.	

C. Partea III. SARCINI .

Inscrieri privind dezmembramintele dreptului de proprietate, drepturi reale de garanţie şi sarcini	Referinţe
NU SUNT	

Anexa Nr. 1 La Partea I

Teren

Nr cadastral	Suprafaţa (mp)*	Observaţii / Referinţe
	Din acte: 799 Masurata: 902	

* Suprafaţa este determinată in planul de proiecţie Stereo 70.

DETALII LINIARE IMOBIL

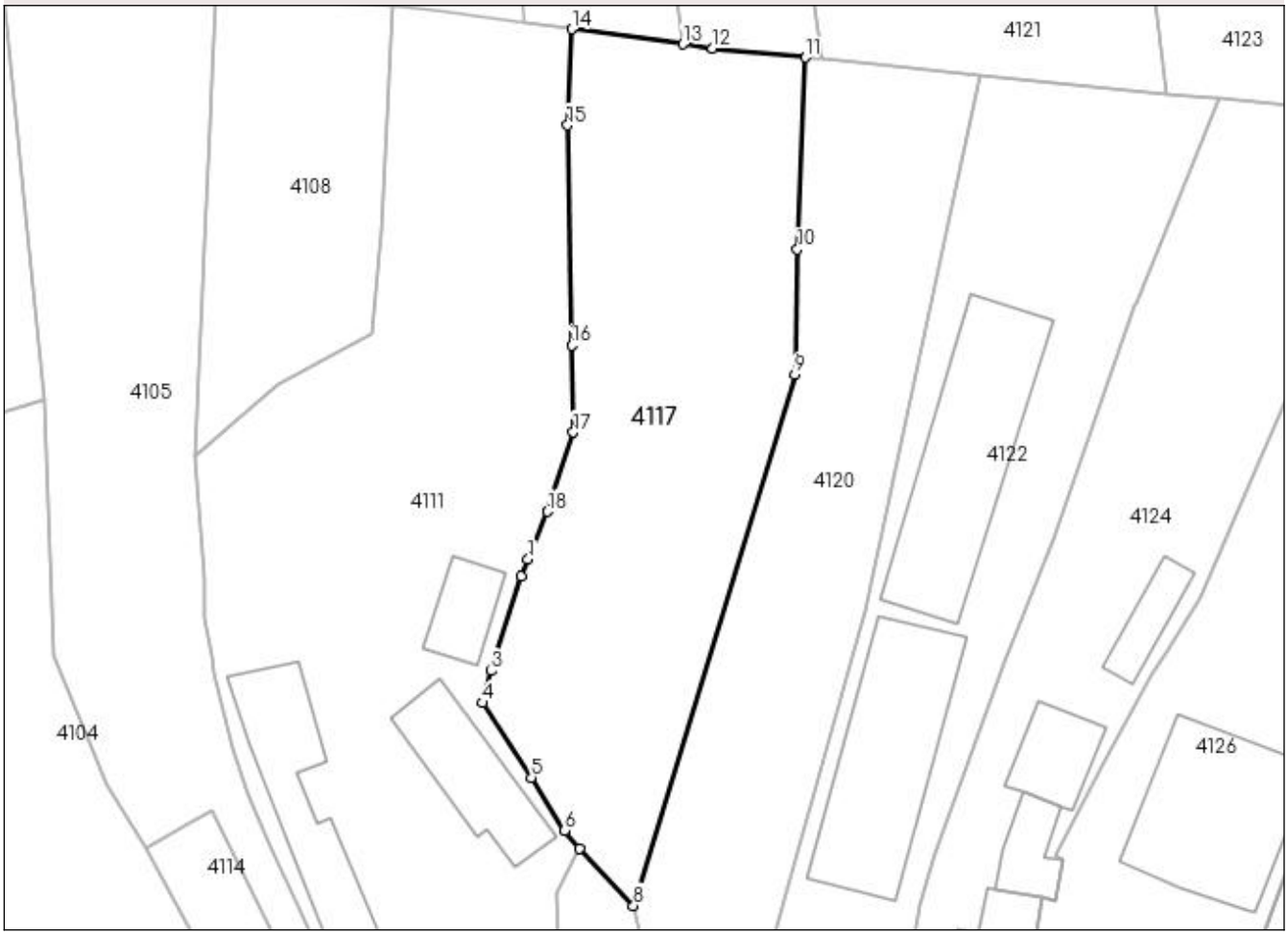

Date referitoare la teren

Crt	Categorie folosinţă	Intra vilan	Suprafaţa (mp)	Tarla	Parcelă	Nr. topo	Observaţii / Referinţe
1	curti constructii	DA	512	3	291	-	
2	arabil	DA	390	3	290	-	

Lungime Segmente

1) Valorile lungimilor segmentelor sunt obţinute din proiecţie în plan.

Punct început	X / Y	Punct sfârşit	X / Y	Lungime segment (** (m)
1	579.278,585 362.875,932	2	579.278,09 362.874,7	1.328
2	579.278,09 362.874,7	3	579.275,886 362.867,765	7.277
3	579.275,886 362.867,765	4	579.275,234 362.865,426	2.428
4	579.275,234 362.865,426	5	579.278,82 362.859,948	6.547

Punct început	X / Y	Punct sfârşit	X / Y	Lungime segment (** (m)
5	579.278,82 362.859,948	6	579.281,257 362.856,057	4.591
6	579.281,257 362.856,057	7	579.282,362 362.854,721	1.734
7	579.282,362 362.854,721	8	579.286,315 362.850,553	5.744
8	579.286,315 362.850,553	9	579.298,154 362.889,501	40.708
9	579.298,154 362.889,501	10	579.298,316 362.898,648	9.148
10	579.298,316 362.898,648	11	579.298,932 362.912,715	14.08
11	579.298,932 362.912,715	12	579.292,12 362.913,397	6.846
12	579.292,12 362.913,397	13	579.289,945 362.913,69	2.195
13	579.289,945 362.913,69	14	579.281,784 362.914,79	8.235
14	579.281,784 362.914,79	15	579.281,468 362.907,74	7.057
15	579.281,468 362.907,74	16	579.281,778 362.891,61	16.133
16	579.281,778 362.891,61	17	579.281,901 362.885,244	6.367
17	579.281,901 362.885,244	18	579.279,996 362.879,442	6.107
18	579.279,996 362.879,442	1	579.278,585 362.875,932	3.783

**** Lungimile segmentelor sunt determinate în planul de proiecţie Stereo 70 şi sunt rotunjite la 1 milimetru.**
***** Distanţa dintre puncte este formată din segmente cumulate ce sunt mai mici decât valoarea 1 milimetru.**

DATE DESPRE IMOBILUL NR. 4118

Oficiul de Cadastru şi Publicitate Imobiliară PRAHOVA
Biroul de Cadastru şi Publicitate Imobiliară Ploieşti

A. Partea I. Descrierea imobilului

TEREN Intravilan

Adresa: Loc. Poienarii Burchii, Jud. Prahova

Nr. Crt	Nr cadastral Nr. topografic	Suprafaţa* (mp)	Observaţii / Referinţe
A1		189	Sector cadastral:32 Teren neimprejmuit;

B. Partea II. Proprietari şi acte

Inscrieri privitoare la dreptul de proprietate şi alte drepturi reale		Referinţe
/		
Act Administrativ nr. 2582, din 13/03/2023 emis de PRIMĂRIA COMUNEI POIENARII BURCHII;		
B1	Inscrierea provizorie, drept de PROPRIETATE, dobandit prin Lege, cota actuala 1/1, cota initiala 1/1	A1
	1) **COMUNA POIENARII BURCHII**, CIF:2843647, (domeniul public)	

C. Partea III. SARCINI .

Inscrieri privind dezmembramintele dreptului de proprietate, drepturi reale de garanţie şi sarcini	Referinţe
NU SUNT	

Anexa Nr. 1 La Partea I

Teren

Nr cadastral	Suprafaţa (mp)*	Observaţii / Referinţe
	189	

* Suprafaţa este determinată in planul de proiecţie Stereo 70.

DETALII LINIARE IMOBIL



Date referitoare la teren

Crt	Categorie folosinţă	Intra vilan	Suprafaţa (mp)	Tarla	Parcelă	Nr. topo	Observaţii / Referinţe
1	drum	DA	189	3	Ds 360/1	-	

Lungime Segmente
1) Valorile lungimilor segmentelor sunt obţinute din proiecţie în plan.

Punct început	X / Y	Punct sfârşit	X / Y	Lungime segment (** (m)
1	579.283,908 362.843,322	2	579.292,57 362.830,79	15.234
2	579.292,57 362.830,79	3	579.294,744 362.826,391	4.907
3	579.294,744 362.826,391	4	579.297,805 362.822,626	4.852
4	579.297,805 362.822,626	5	579.302,69 362.828,22	7.427
5	579.302,69 362.828,22	6	579.294,298 362.837,93	12.834

Punct început	X / Y	Punct sfârşit	X / Y	Lungime segment (** (m)
6	579.294,298 362.837,93	7	579.288,212 362.844,943	9.286
7	579.288,212 362.844,943	8	579.287,036 362.847,507	2.821
8	579.287,036 362.847,507	9	579.286,315 362.850,553	3.13
9	579.286,315 362.850,553	10	579.282,362 362.854,721	5.744
10	579.282,362 362.854,721	11	579.280,691 362.851,501	3.628
11	579.280,691 362.851,501	12	579.280,756 362.846,906	4.595
12	579.280,756 362.846,906	1	579.283,908 362.843,322	4.773

** Lungimile segmentelor sunt determinate în planul de proiecţie Stereo 70 şi sunt rotunjite la 1 milimetru.
*** Distanţa dintre puncte este formată din segmente cumulate ce sunt mai mici decât valoarea 1 milimetru.

DATE DESPRE IMOBILUL NR. 4119

Oficiul de Cadastru şi Publicitate Imobiliară PRAHOVA
Biroul de Cadastru şi Publicitate Imobiliară Ploieşti

A. Partea I. Descrierea imobilului

TEREN Intravilan

Adresa: Loc. Poienarii Burchii, Str G-Ral Alexandru Angelescu, Nr. 232, Jud. Prahova

Nr. Crt	Nr cadastral Nr. topografic	Suprafaţa* (mp)	Observaţii / Referinţe
A1	25803	1.649	Sector cadastral:32 Teren imprejmuit;

Construcţii

Crt	Nr cadastral Nr. topografic	Adresa	Observaţii / Referinţe
A1.1	25803-C1	Loc. Poienarii Burchii, Str G-Ral Alexandru Angelescu, Nr. 232, Jud. Prahova	Nr. niveluri:1; S. construita la sol:85 mp; Locuinta, Sc. desf. = 85 mp, edificata in anul 1960
A1.2	25803-C2	Loc. Poienarii Burchii, Str G-Ral Alexandru Angelescu, Nr. 232, Jud. Prahova	Nr. niveluri:1; S. construita la sol:33 mp; Anexa, Sc. desf. = 33 mp, edificata in anul 1960
A1.3	25803-C3	Loc. Poienarii Burchii, Str G-Ral Alexandru Angelescu, Nr. 232, Jud. Prahova	Nr. niveluri:1; S. construita la sol:32 mp; Anexa, Sc. desf. = 32 mp, edificata in anul 1960

B. Partea II. Proprietari şi acte

Inscrieri privitoare la dreptul de proprietate şi alte drepturi reale		Referinţe
96345 / 26/07/2021		
Act Notarial nr. 2016, din 22/07/2021 emis de Minea Octavian;		
B9	Intabulare, drept de PROPRIETATEpartaj, dobandit prin Conventie, cota actuala 1/1, cota initiala 1/1	A1
	1) **IORDACHESCU ADRIAN- CONSTANTIN**	
B10	Intabulare, drept de PROPRIETATEpartaj, dobandit prin Conventie, cota actuala 1/1, cota initiala 1/1	A1.1, A1.2, A1.3
	1) **IORDACHESCU ADRIAN- CONSTANTIN**	

C. Partea III. SARCINI .

Inscrieri privind dezmembramintele dreptului de proprietate, drepturi reale de garanţie şi sarcini	Referinţe
NU SUNT	

Anexa Nr. 1 La Partea I

Teren

Nr cadastral	Suprafaţa (mp)*	Observaţii / Referinţe
25803	1.649	

* Suprafaţa este determinată in planul de proiecţie Stereo 70.

DETALII LINIARE IMOBIL

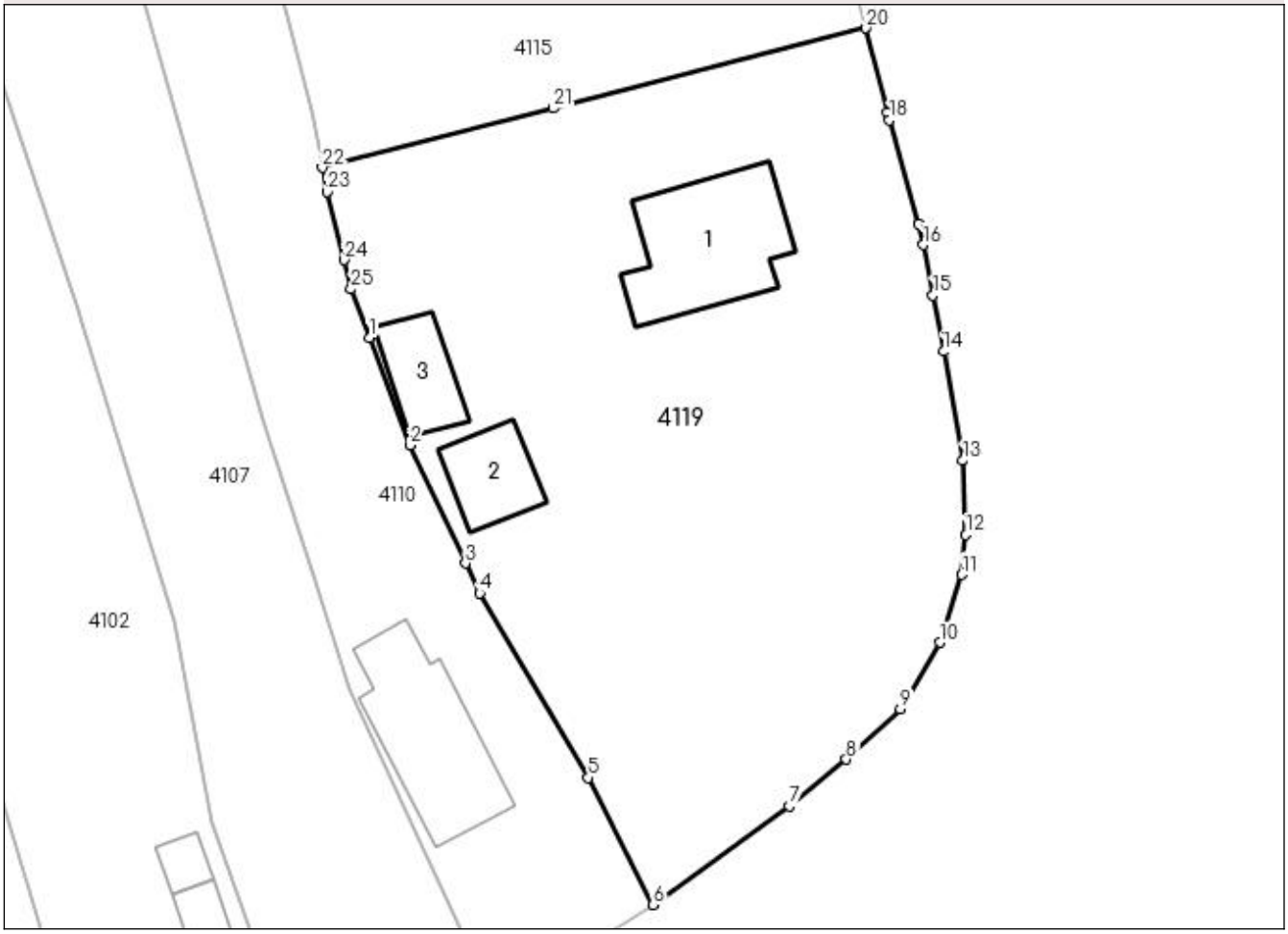

Date referitoare la teren

Crt	Categorie folosinţă	Intra vilan	Suprafaţa (mp)	Tarla	Parcelă	Nr. topo	Observaţii / Referinţe
1	curti constructii	DA	569	3	271	-	
2	arabil	DA	846	3	272	-	
3	arabil	DA	130	-	270	-	
4	vie	DA	104	3	269	-	

Date referitoare la construcţii

Crt	Număr	Destinaţie construcţie	Supraf. (mp)	Situaţie juridică	Observaţii / Referinţe
A1.1	25803-C1	constructii de locuinte	85	Cu acte	Nr. niveluri:1; S. construita la sol:85 mp; Locuinta, Sc. desf. = 85 mp, edificata in anul 1960
A1.2	25803-C2	constructii anexa	33	Cu acte	Nr. niveluri:1; S. construita la sol:33 mp; Anexa, Sc. desf. = 33 mp, edificata in anul 1960
A1.3	25803-C3	constructii anexa	32	Cu acte	Nr. niveluri:1; S. construita la sol:32 mp; Anexa, Sc. desf. = 32 mp, edificata in anul 1960

Lungime Segmente
1) Valorile lungimilor segmentelor sunt obţinute din proiecţie în plan.

Punct început	X / Y	Punct sfârşit	X / Y	Lungime segment (** (m)
1	579.269,801 362.697,325	2	579.272,54 362.690,06	7.764
3	579.276,315 362.682,078	4	579.277,27 362.680,058	2.234
5	579.284,624 362.667,57	6	579.288,998 362.658,977	9.642
7	579.298,215 362.665,643	8	579.302,084 362.668,816	5.004
9	579.305,743 362.672,206	10	579.308,429 362.676,72	5.253
11	579.309,894 362.681,295	12	579.310,178 362.683,992	2.712
13	579.309,988 362.689,021	14	579.308,669 362.696,404	7.5
15	579.307,95 362.700,184	16	579.307,297 362.703,615	3.493
17	579.307,003 362.705,01	18	579.305,013 362.712,053	7.319
19	579.304,88 362.712,577	20	579.303,435 362.718,269	5.873
21	579.282,27 362.712,845	22	579.266,619 362.708,834	16.157
23	579.266,937 362.707,192	24	579.268,074 362.702,583	4.747
25	579.268,56 362.700,615	1	579.269,801 362.697,325	3.516

Punct început	X / Y	Punct sfârşit	X / Y	Lungime segment (** (m)
2	579.272,54 362.690,06	3	579.276,315 362.682,078	8.83
4	579.277,27 362.680,058	5	579.284,624 362.667,57	14.492
6	579.288,998 362.658,977	7	579.298,215 362.665,643	11.375
8	579.302,084 362.668,816	9	579.305,743 362.672,206	4.988
10	579.308,429 362.676,72	11	579.309,894 362.681,295	4.804
12	579.310,178 362.683,992	13	579.309,988 362.689,021	5.033
14	579.308,669 362.696,404	15	579.307,95 362.700,184	3.848
16	579.307,297 362.703,615	17	579.307,003 362.705,01	1.426
18	579.305,013 362.712,053	19	579.304,88 362.712,577	0.541
20	579.303,435 362.718,269	21	579.282,27 362.712,845	21.849
22	579.266,619 362.708,834	23	579.266,937 362.707,192	1.673
24	579.268,074 362.702,583	25	579.268,56 362.700,615	2.027

** Lungimile segmentelor sunt determinate în planul de proiecţie Stereo 70 şi sunt rotunjite la 1 milimetru.
*** Distanţa dintre puncte este formată din segmente cumulate ce sunt mai mici decât valoarea 1 milimetru.

DATE DESPRE IMOBILUL NR. 4120

Oficiul de Cadastru şi Publicitate Imobiliară PRAHOVA
Biroul de Cadastru şi Publicitate Imobiliară Ploieşti

A. Partea I. Descrierea imobilului

TEREN Intravilan

Adresa: Loc. Poienarii Burchii, Jud. Prahova

Nr. Crt	Nr cadastral Nr. topografic	Suprafaţa* (mp)	Observaţii / Referinţe
A1		Din acte: 725 Masurata: 722	Sector cadastral:32 Teren imprejmuit;

B. Partea II. Proprietari şi acte

Inscrieri privitoare la dreptul de proprietate şi alte drepturi reale		Referinţe
/		
Act Administrativ nr. 103714, din 27/08/2002 emis de CJSDAPT PRAHOVA;		
B1	Intabulare, drept de PROPRIETATE, dobandit prin Reconstituire, cota actuala 1/1, cota initiala 1/1	A1
	1) **URLĂŢEANU VASILE**, Lipsă CNP.	

C. Partea III. SARCINI .

Inscrieri privind dezmembramintele dreptului de proprietate, drepturi reale de garanţie şi sarcini	Referinţe
NU SUNT	

Anexa Nr. 1 La Partea I

Teren

Nr cadastral	Suprafaţa (mp)*	Observaţii / Referinţe
	Din acte: 725 Masurata: 722	

* Suprafaţa este determinată in planul de proiecţie Stereo 70.

DETALII LINIARE IMOBIL



Date referitoare la teren

Crt	Categorie folosinţă	Intra vilan	Suprafaţa (mp)	Tarla	Parcelă	Nr. topo	Observaţii / Referinţe
1	curti constructii	DA	722	3	293	-	

Lungime Segmente
1) Valorile lungimilor segmentelor sunt obţinute din proiecţie în plan.

Punct început	X / Y	Punct sfârşit	X / Y	Lungime segment (** (m)
1	579.300,133 362.912,595	2	579.299,522 362.912,656	0.614
2	579.299,522 362.912,656	3	579.298,932 362.912,715	0.593
3	579.298,932 362.912,715	4	579.298,316 362.898,648	14.08
4	579.298,316 362.898,648	5	579.298,154 362.889,501	9.148
5	579.298,154 362.889,501	6	579.286,315 362.850,553	40.708

Punct început	X / Y	Punct sfârşit	X / Y	Lungime segment (** (m)
6	579.286,315 362.850,553	7	579.287,036 362.847,507	3.13
7	579.287,036 362.847,507	8	579.288,212 362.844,943	2.821
8	579.288,212 362.844,943	9	579.294,298 362.837,93	9.286
9	579.294,298 362.837,93	10	579.295,355 362.844,138	6.297
10	579.295,355 362.844,138	11	579.303,277 362.872,234	29.191
11	579.303,277 362.872,234	12	579.308,704 362.897,278	25.625
12	579.308,704 362.897,278	13	579.311,77 362.911,43	14.48
13	579.311,77 362.911,43	14	579.302,741 362.912,334	9.074
14	579.302,741 362.912,334	1	579.300,133 362.912,595	2.621

**** Lungimile segmentelor sunt determinate în planul de proiecţie Stereo 70 şi sunt rotunjite la 1 milimetru.**
***** Distanţa dintre puncte este formată din segmente cumulate ce sunt mai mici decât valoarea 1 milimetru.**

DATE DESPRE IMOBILUL NR. 4121

Oficiul de Cadastru şi Publicitate Imobiliară PRAHOVA
Biroul de Cadastru şi Publicitate Imobiliară Ploieşti

A. Partea I. Descrierea imobilului

TEREN Necunoscut

Adresa: Loc. Poienarii Burchii, Jud. Prahova

Nr. Crt	Nr cadastral Nr. topografic	Suprafaţa* (mp)	Observaţii / Referinţe
A1		4.608	Sector cadastral:32 Teren neimprejmuit;

B. Partea II. Proprietari şi acte

Inscrieri privitoare la dreptul de proprietate şi alte drepturi reale		Referinţe
/		
Act Administrativ nr. 113590, din 18/04/2003 emis de CJSDAPT PRAHOVA;		
B1	Intabulare, drept de PROPRIETATE, dobandit prin Reconstituire, cota actuala 1/1, cota initiala 1/1	A1
	1) **TUDORICA AUREL**, Lipsă CNP.	

C. Partea III. SARCINI .

Inscrieri privind dezmembramintele dreptului de proprietate, drepturi reale de garanţie şi sarcini	Referinţe
NU SUNT	

Anexa Nr. 1 La Partea I

Teren

Nr cadastral	Suprafaţa (mp)*	Observaţii / Referinţe
	4.608	

* Suprafaţa este determinată in planul de proiecţie Stereo 70.

DETALII LINIARE IMOBIL



Date referitoare la teren

Crt	Categorie folosinţă	Intra vilan	Suprafaţa (mp)	Tarla	Parcelă	Nr. topo	Observaţii / Referinţe
1	arabil	DA	250	5	16/66	-	
2	arabil	NU	4.358	5	16/66	-	

Lungime Segmente

1) Valorile lungimilor segmentelor sunt obţinute din proiecţie în plan.

Punct început	X / Y	Punct sfârşit	X / Y	Lungime segment (** (m)
1	579.277,538 363.093,305	2	579.299,64 362.916,538	178.143
2	579.299,64 362.916,538	3	579.300,133 362.912,595	3.974
3	579.300,133 362.912,595	4	579.302,741 362.912,334	2.621
4	579.302,741 362.912,334	5	579.311,77 362.911,43	9.074

Punct început	X / Y	Punct sfârşit	X / Y	Lungime segment (** (m)
5	579.311,77 362.911,43	6	579.325,392 362.910,066	13.69
6	579.325,392 362.910,066	7	579.323,381 362.926,155	16.214
7	579.323,381 362.926,155	8	579.301,79 363.098,835	174.025
8	579.301,79 363.098,835	1	579.277,538 363.093,305	24.874

**** Lungimile segmentelor sunt determinate în planul de proiecţie Stereo 70 şi sunt rotunjite la 1 milimetru.**
***** Distanţa dintre puncte este formată din segmente cumulate ce sunt mai mici decât valoarea 1 milimetru.**

DATE DESPRE IMOBILUL NR. 4122

Oficiul de Cadastru şi Publicitate Imobiliară PRAHOVA
Biroul de Cadastru şi Publicitate Imobiliară Ploieşti

A. Partea I. Descrierea imobilului

TEREN Intravilan

Adresa: Loc. Poienarii Burchii, Jud. Prahova

Nr. Crt	Nr cadastral Nr. topografic	Suprafaţa* (mp)	Observaţii / Referinţe
A1		Din acte: 916 Masurata: 984	Sector cadastral:32 Teren imprejmuit;

Construcţii

Crt	Nr cadastral Nr. topografic	Adresa	Observaţii / Referinţe
A1.1		Loc. Poienarii Burchii, Jud. Prahova	Nr. niveluri:2; S. construita la sol:133 mp;
A1.2		Loc. Poienarii Burchii, Jud. Prahova	Nr. niveluri:1; S. construita la sol:144 mp;

B. Partea II. Proprietari şi acte

Inscrieri privitoare la dreptul de proprietate şi alte drepturi reale		Referinţe
/		
Act Administrativ nr. 106124, din 30/09/2002 emis de CJSDAPT PRAHOVA;		
B1	Intabulare, drept de PROPRIETATE, dobandit prin Reconstituire, cota actuala 1/1, cota initiala 1/1	A1
	1) **TUDORICA ION**, Lipsă CNP.	
Act Administrativ nr. 2340, din 06/03/2023 emis de PRIMĂRIA COMUNEI POIENARII BURCHII;		
B2	Intabulare, drept de PROPRIETATE, dobandit prin Construire, cota actuala 1/1, cota initiala 1/1	A1.1, A1.2
	1) **TUDORICA ION**, Lipsă CNP.	

C. Partea III. SARCINI .

Inscrieri privind dezmembramintele dreptului de proprietate, drepturi reale de garanţie şi sarcini	Referinţe
NU SUNT	

Anexa Nr. 1 La Partea I

Teren

Nr cadastral	Suprafaţa (mp)*	Observaţii / Referinţe
	Din acte: 916 Masurata: 984	

* Suprafaţa este determinată in planul de proiecţie Stereo 70.

DETALII LINIARE IMOBIL



Date referitoare la teren

Crt	Categorie folosinţă	Intra vilan	Suprafaţa (mp)	Tarla	Parcelă	Nr. topo	Observaţii / Referinţe
1	curti constructii	DA	740	3	294	-	
2	arabil	DA	244	3	295	-	

Date referitoare la construcţii

Crt	Număr	Destinaţie construcţie	Supraf. (mp)	Situaţie juridică	Observaţii / Referinţe
A1.1		constructii de locuinte	133	Cu acte	Nr. niveluri:2; S. construita la sol:133 mp;
A1.2		constructii anexa	144	Cu acte	Nr. niveluri:1; S. construita la sol:144 mp;

Lungime Segmente
1) Valorile lungimilor segmentelor sunt obţinute din proiecţie în plan.

Punct început	X / Y	Punct sfârşit	X / Y	Lungime segment (**) (m)
1	579.311,77 362.911,43	2	579.308,704 362.897,278	14.48
2	579.308,704 362.897,278	3	579.303,277 362.872,234	25.625

Punct început	X / Y	Punct sfârşit	X / Y	Lungime segment (** (m)
3	579.303,277 362.872,234	4	579.295,355 362.844,138	29.191
4	579.295,355 362.844,138	5	579.294,298 362.837,93	6.297
5	579.294,298 362.837,93	6	579.302,69 362.828,22	12.834
6	579.302,69 362.828,22	7	579.306,69 362.847,4	19.593
7	579.306,69 362.847,4	8	579.307,35 362.850,62	3.287
8	579.307,35 362.850,62	9	579.308,47 362.854,36	3.904
9	579.308,47 362.854,36	10	579.313,58 362.868,4	14.941
10	579.313,58 362.868,4	11	579.317,16 362.877,39	9.677
11	579.317,16 362.877,39	12	579.323,103 362.894,524	18.135
12	579.323,103 362.894,524	13	579.323,145 362.894,644	0.127
13	579.323,145 362.894,644	14	579.326,1 362.901,841	7.78
14	579.326,1 362.901,841	15	579.329,316 362.909,674	8.467
15	579.329,316 362.909,674	16	579.329,298 362.909,676	0.018
16	579.329,298 362.909,676	17	579.328,955 362.909,71	0.345
17	579.328,955 362.909,71	18	579.325,392 362.910,066	3.581
18	579.325,392 362.910,066	1	579.311,77 362.911,43	13.69

**** Lungimile segmentelor sunt determinate în planul de proiecţie Stereo 70 şi sunt rotunjite la 1 milimetru.**
***** Distanţa dintre puncte este formată din segmente cumulate ce sunt mai mici decât valoarea 1 milimetru.**

DATE DESPRE IMOBILUL NR. 4123

Oficiul de Cadastru şi Publicitate Imobiliară PRAHOVA
Biroul de Cadastru şi Publicitate Imobiliară Ploieşti

A. Partea I. Descrierea imobilului

TEREN Necunoscut

Adresa: Loc. Poienarii Burchii, Jud. Prahova

Nr. Crt	Nr cadastral Nr. topografic	Suprafaţa* (mp)	Observaţii / Referinţe
A1		2.000	Sector cadastral:32 Teren neimprejmuit;

B. Partea II. Proprietari şi acte

Inscrieri privitoare la dreptul de proprietate şi alte drepturi reale		Referinţe
/		
Act Administrativ nr. 113528, din 23/12/2002 emis de CJSDAPT PRAHOVA;		
B1	Intabulare, drept de PROPRIETATE, dobandit prin Reconstituire, cota actuala 1/1, cota initiala 1/1	A1
	1) **ILIE ION**, Lipsă CNP. 2) **MITITELU MARIA**, Lipsă CNP.	

C. Partea III. SARCINI .

Inscrieri privind dezmembramintele dreptului de proprietate, drepturi reale de garanţie şi sarcini	Referinţe
NU SUNT	

Anexa Nr. 1 La Partea I

Teren

Nr cadastral	Suprafaţa (mp)*	Observaţii / Referinţe
	2.000	

* Suprafaţa este determinată in planul de proiecţie Stereo 70.

DETALII LINIARE IMOBIL



Date referitoare la teren

Crt	Categorie folosinţă	Intra vilan	Suprafaţa (mp)	Tarla	Parcelă	Nr. topo	Observaţii / Referinţe
1	arabil	DA	196	5	16/67	-	
2	arabil	NU	1.804	5	16/67	-	

Lungime Segmente
1) Valorile lungimilor segmentelor sunt obţinute din proiecţie în plan.

Punct început	X / Y	Punct sfârşit	X / Y	Lungime segment (** (m)
1	579.301,79 363.098,835	2	579.323,381 362.926,155	174.025
2	579.323,381 362.926,155	3	579.325,392 362.910,066	16.214
3	579.325,392 362.910,066	4	579.328,955 362.909,71	3.581
4	579.328,955 362.909,71	5	579.329,298 362.909,676	0.345

Punct început	X / Y	Punct sfârşit	X / Y	Lungime segment (** (m)
5	579.329,298 362.909,676	6	579.329,316 362.909,674	0.018
6	579.329,316 362.909,674	7	579.336,026 362.909,002	6.744
7	579.336,026 362.909,002	8	579.333,375 362.930,203	21.366
8	579.333,375 362.930,203	9	579.311,999 363.101,163	172.291
9	579.311,999 363.101,163	1	579.301,79 363.098,835	10.471

**** Lungimile segmentelor sunt determinate în planul de proiecţie Stereo 70 şi sunt rotunjite la 1 milimetru.**
***** Distanţa dintre puncte este formată din segmente cumulate ce sunt mai mici decât valoarea 1 milimetru.**

DATE DESPRE IMOBILUL NR. 4124

Oficiul de Cadastru şi Publicitate Imobiliară PRAHOVA
Biroul de Cadastru şi Publicitate Imobiliară Ploieşti

A. Partea I. Descrierea imobilului

Nr. CF vechi:1670
TEREN Intravilan Nr. cadastral vechi:10423

Adresa: Loc. Poienarii Burchii, Jud. Prahova, T 3; Vh 297, Cc 299

Nr. Crt	Nr cadastral Nr. topografic	Suprafaţa* (mp)	Observaţii / Referinţe
A1	20537	Din acte: 880 Masurata: 900	Sector cadastral:32 Teren imprejmuit;

Construcţii

Crt	Nr cadastral Nr. topografic	Adresa	Observaţii / Referinţe
A1.1	20537-C1	Loc. Poienarii Burchii, Jud. Prahova, T 3; Vh 297, Cc 299	Nr. niveluri:1; S. construita la sol:46 mp; LOCUINŢĂ PARTER (2 CAM. + DEPENDINŢE) ANUL CONSTRUCŢIEI 1930 FUNDAŢII BETON PEREŢI CĂRĂMIDĂ ACOPERIŞ TABLĂ INSTALAŢII ELECTRICE
A1.2	20537-C2	Loc. Poienarii Burchii, Jud. Prahova, T 3; Vh 297, Cc 299	Nr. niveluri:1; S. construita la sol:25 mp; ANEXĂ PARTER ANUL CONSTRUCŢIEI 1930 FUNDAŢII TĂLPI LEMN PEREŢI CĂRĂMIDĂ ACOPERIŞ TABLĂ INSTALAŢII ELECTRICE
A1.3	20537-C3	Loc. Poienarii Burchii, Jud. Prahova, T 3; Vh 297, Cc 299	Nr. niveluri:2; S. construita la sol:36 mp; LOCUINŢĂ P+M (3 CAM. + DEPENDINŢE) SC DESF. = 54.00 MP ANUL CONSTRUCŢIEI 2011 FUNDAŢII BETON PEREŢI B.C.A. ACOPERIŞ TABLĂ INSTALAŢII ELECTRICE
A1.4	20537-C4	Loc. Poienarii Burchii, Jud. Prahova, T 3; Vh 297, Cc 299	Nr. niveluri:1; S. construita la sol:24 mp; ANEXĂ PARTER ANUL CONSTRUCŢIEI 1995 FUNDAŢII BETON PEREŢI B.C.A. ACOPERIŞ TABLĂ INSTALAŢII ELECTRICE

B. Partea II. Proprietari şi acte

Inscrieri privitoare la dreptul de proprietate şi alte drepturi reale		Referinţe
61407 / 10/09/2008		
Act Notarial nr. 2092, din 09/09/2008 emis de NP LASLO CRISTINA CARMEN;		
B2	Intabulare, drept de PROPRIETATEcumparare ca bun propriu, dobandit prin Conventie, cota actuala 1/1, cota initiala 1/1	A1, A1.1, A1.2
	1) **MOISE LUCIA ANGELA**, Lipsă CNP.	
78559 / 21/12/2012		
Act Administrativ nr. 48, din 30/12/2010 emis de PRIMARIA COM. POIENARII BURCHII (act administrativ nr. 6502/17-10-2011 emis de PRIMARIA COM. POIENARII BURCHII; act administrativ nr. 8657/17.12.2012 emis de PRIMARIA POIENARII PURCHI; act administrativ nr. 67707/08-11-2012 emis de O.C.P.I. PRAHOVA;);		
B5	Intabulare, drept de PROPRIETATE, dobandit prin Construire, cota actuala 1/1, cota initiala 1/1	A1.3, A1.4
	1) **MOISE LUCIA ANGELA**	

C. Partea III. SARCINI

Inscrieri privind dezmembramintele dreptului de proprietate, drepturi reale de garanţie şi sarcini		Referinţe
61407 / 10/09/2008		
Act Notarial nr. 2092, din 09/09/2008 emis de NP LASLO CRISTINA CARMEN;		
C1	Intabulare, drept de UZUFRUCTviager cu notarea obligatiei de intretinere	A1
	1) **RACEANU ANA**, Lipsă CNP.	

Anexa Nr. 1 La Partea I

Teren

Nr cadastral	Suprafaţa (mp)*	Observaţii / Referinţe
20537	Din acte: 880 Masurata: 900	

* Suprafaţa este determinată in planul de proiecţie Stereo 70.

DETALII LINIARE IMOBIL



Date referitoare la teren

Crt	Categorie folosinţă	Intra vilan	Suprafaţa (mp)	Tarla	Parcelă	Nr. topo	Observaţii / Referinţe
1	curti constructii	DA	780	3	299	-	
2	vie	DA	120	3	297	-	

Date referitoare la construcţii

Crt	Număr	Destinaţie construcţie	Supraf. (mp)	Situaţie juridică	Observaţii / Referinţe
A1.1	20537-C1	constructii de locuinte	46	Cu acte	Nr. niveluri:1; S. construita la sol:46 mp; LOCUINŢĂ PARTER (2 CAM. + DEPENDINŢE) ANUL CONSTRUCŢIEI 1930 FUNDAŢII BETON PEREŢI CĂRĂMIDĂ ACOPERIŞ TABLĂ INSTALAŢII ELECTRICE

Crt	Număr	Destinaţie construcţie	Supraf. (mp)	Situaţie juridică	Observaţii / Referinţe
A1.2	20537-C2	constructii anexa	25	Cu acte	Nr. niveluri:1; S. construita la sol:25 mp; ANEXĂ PARTER ANUL CONSTRUCŢIEI 1930 FUNDAŢII TĂLPI LEMN PEREŢI CĂRĂMIDĂ ACOPERIŞ TABLĂ INSTALAŢII ELECTRICE
A1.3	20537-C3	constructii de locuinte	Din acte: 54 Masurata: 36	Cu acte	Nr. niveluri:2; S. construita la sol:36 mp; LOCUINŢĂ P+M (3 CAM. + DEPENDINŢE) SC DESF. = 54.00 MP ANUL CONSTRUCŢIEI 2011 FUNDAŢII BETON PEREŢI B.C.A. ACOPERIŞ TABLĂ INSTALAŢII ELECTRICE
A1.4	20537-C4	constructii anexa	24	Cu acte	Nr. niveluri:1; S. construita la sol:24 mp; ANEXĂ PARTER ANUL CONSTRUCŢIEI 1995 FUNDAŢII BETON PEREŢI B.C.A. ACOPERIŞ TABLĂ INSTALAŢII ELECTRICE

Lungime Segmente
1) Valorile lungimilor segmentelor sunt obţinute din proiecţie în plan.

Punct început	X / Y	Punct sfârşit	X / Y	Lungime segment (** (m)
1	579.323,103 362.894,524	2	579.317,16 362.877,39	18.135
3	579.313,58 362.868,4	4	579.308,47 362.854,36	14.941
5	579.307,35 362.850,62	6	579.306,69 362.847,4	3.287
7	579.302,69 362.828,22	8	579.313,17 362.833,151	11.582
9	579.314,647 362.841,292	10	579.316,34 362.851,165	10.017
11	579.317,317 362.850,95	12	579.317,762 362.853,968	3.051
13	579.317,27 362.854,202	14	579.320,874 362.861,135	7.814
15	579.324,241 362.867,458	16	579.325,328 362.869,144	2.006
17	579.327,84 362.873,17	18	579.339,119 362.899,237	28.403
19	579.343,04 362.908,3	20	579.336,026 362.909,002	7.049
21	579.329,316 362.909,674	22	579.326,1 362.901,841	8.467
23	579.323,145 362.894,644	1	579.323,103 362.894,524	0.127

Punct început	X / Y	Punct sfârşit	X / Y	Lungime segment (** (m)
2	579.317,16 362.877,39	3	579.313,58 362.868,4	9.677
4	579.308,47 362.854,36	5	579.307,35 362.850,62	3.904
6	579.306,69 362.847,4	7	579.302,69 362.828,22	19.593
8	579.313,17 362.833,151	9	579.314,647 362.841,292	8.274
10	579.316,34 362.851,165	11	579.317,317 362.850,95	1.0
12	579.317,762 362.853,968	13	579.317,27 362.854,202	0.545
14	579.320,874 362.861,135	15	579.324,241 362.867,458	7.164
16	579.325,328 362.869,144	17	579.327,84 362.873,17	4.745
18	579.339,119 362.899,237	19	579.343,04 362.908,3	9.875
20	579.336,026 362.909,002	21	579.329,316 362.909,674	6.744
22	579.326,1 362.901,841	23	579.323,145 362.894,644	7.78

**** Lungimile segmentelor sunt determinate în planul de proiecţie Stereo 70 şi sunt rotunjite la 1 milimetru.**
***** Distanţa dintre puncte este formată din segmente cumulate ce sunt mai mici decât valoarea 1 milimetru.**

DATE DESPRE IMOBILUL NR. 4125

Oficiul de Cadastru şi Publicitate Imobiliară PRAHOVA
Biroul de Cadastru şi Publicitate Imobiliară Ploieşti

A. Partea I. Descrierea imobilului

TEREN Necunoscut

Adresa: Loc. Poienarii Burchii, Jud. Prahova

Nr. Crt	Nr cadastral Nr. topografic	Suprafaţa* (mp)	Observaţii / Referinţe
A1		3.332	Sector cadastral:32 Teren neimprejmuit;

B. Partea II. Proprietari şi acte

Inscrieri privitoare la dreptul de proprietate şi alte drepturi reale		Referinţe
/		
Act Administrativ nr. 108315, din 29/10/2002 emis de CJSDAPT PRAHOVA;		
B1	Intabulare, drept de PROPRIETATE, dobandit prin Reconstituire, cota actuala 1/1, cota initiala 1/1	A1
	1) **MOISE STELIAN ANA**, Lipsă CNP.	

C. Partea III. SARCINI .

Inscrieri privind dezmembramintele dreptului de proprietate, drepturi reale de garanţie şi sarcini	Referinţe
NU SUNT	

Anexa Nr. 1 La Partea I

Teren

Nr cadastral	Suprafaţa (mp)*	Observaţii / Referinţe
	3.332	

* Suprafaţa este determinată in planul de proiecţie Stereo 70.

DETALII LINIARE IMOBIL



Date referitoare la teren

Crt	Categorie folosinţă	Intra vilan	Suprafaţa (mp)	Tarla	Parcelă	Nr. topo	Observaţii / Referinţe
1	arabil	DA	333	5	16/68	-	
2	arabil	NU	2.999	5	16/68	-	

Lungime Segmente

1) Valorile lungimilor segmentelor sunt obţinute din proiecţie în plan.

Punct început	X / Y	Punct sfârşit	X / Y	Lungime segment (** (m)
1	579.311,999 363.101,163	2	579.333,375 362.930,203	172.291
2	579.333,375 362.930,203	3	579.336,026 362.909,002	21.366
3	579.336,026 362.909,002	4	579.343,04 362.908,3	7.049
4	579.343,04 362.908,3	5	579.336,973 362.986,652	78.587

Punct început	X / Y	Punct sfârşit	X / Y	Lungime segment (** (m)
5	579.336,973 362.986,652	6	579.348,714 362.989,505	12.083
6	579.348,714 362.989,505	7	579.348,605 362.990,373	0.875
7	579.348,605 362.990,373	8	579.334,122 363.106,208	116.737
8	579.334,122 363.106,208	1	579.311,999 363.101,163	22.691

** Lungimile segmentelor sunt determinate în planul de proiecţie Stereo 70 şi sunt rotunjite la 1 milimetru.
*** Distanţa dintre puncte este formată din segmente cumulate ce sunt mai mici decât valoarea 1 milimetru.

DATE DESPRE IMOBILUL NR. 4126

Oficiul de Cadastru şi Publicitate Imobiliară PRAHOVA
Biroul de Cadastru şi Publicitate Imobiliară Ploieşti

A. Partea I. Descrierea imobilului

TEREN Intravilan

Adresa: Loc. Poienarii Burchii, Jud. Prahova

Nr. Crt	Nr cadastral Nr. topografic	Suprafaţa* (mp)	Observaţii / Referinţe
A1	22200	Din acte: 3.418 Masurata: 3.227	Sector cadastral:32 Teren imprejmuit;

Construcţii

Crt	Nr cadastral Nr. topografic	Adresa	Observaţii / Referinţe
A1.2		Loc. Poienarii Burchii, Jud. Prahova	Nr. niveluri:1; S. construita la sol:124 mp;

B. Partea II. Proprietari şi acte

Inscrieri privitoare la dreptul de proprietate şi alte drepturi reale		Referinţe
46441 / 25/05/2018		
Act Notarial nr. 2190, din 24/05/2018 emis de Popescu Viorica;		
B13	Intabulare, drept de PROPRIETATE, dobandit prin Iesire Din Indiviziune, cota actuala 1/1, cota initiala 1/1	A1
	1) **RADU MARIANA**	
/		
Act Administrativ nr. 2340, din 06/03/2023 emis de PRIMĂRIA COMUNEI POIENARII BURCHII;		
B15	Intabulare, drept de PROPRIETATE, dobandit prin Construire, cota actuala 1/1, cota initiala 1/1	A1.2
	1) **RADU MARIANA**	

C. Partea III. SARCINI .

Inscrieri privind dezmembramintele dreptului de proprietate, drepturi reale de garanţie şi sarcini	Referinţe
NU SUNT	

Anexa Nr. 1 La Partea I

Teren

Nr cadastral	Suprafaţa (mp)*	Observaţii / Referinţe
22200	Din acte: 3.418 Masurata: 3.227	

* Suprafaţa este determinată in planul de proiecţie Stereo 70.

DETALII LINIARE IMOBIL



Date referitoare la teren

Crt	Categorie folosinţă	Intra vilan	Suprafaţa (mp)	Tarla	Parcelă	Nr. topo	Observaţii / Referinţe
1	curti constructii	DA	1.375	3	Cc.300	-	
2	arabil	DA	1.852	3	301	-	

Date referitoare la construcţii

Crt	Număr	Destinaţie construcţie	Supraf. (mp)	Situaţie juridică	Observaţii / Referinţe
A1.2		constructii de locuinte	124	Cu acte	Nr. niveluri:1; S. construita la sol:124 mp;

Lungime Segmente

1) Valorile lungimilor segmentelor sunt obţinute din proiecţie în plan.

Punct început	X / Y	Punct sfârşit	X / Y	Lungime segment (** (m)
1	579.339,119 362.899,237	2	579.327,84 362.873,17	28.403
3	579.325,328 362.869,144	4	579.324,241 362.867,458	2.006
5	579.320,874 362.861,135	6	579.317,27 362.854,202	7.814

Punct început	X / Y	Punct sfârşit	X / Y	Lungime segment (** (m)
2	579.327,84 362.873,17	3	579.325,328 362.869,144	4.745
4	579.324,241 362.867,458	5	579.320,874 362.861,135	7.164
6	579.317,27 362.854,202	7	579.317,762 362.853,968	0.545

Punct început	X / Y	Punct sfârşit	X / Y	Lungime segment (** (m)
7	579.317,762 362.853,968	8	579.317,317 362.850,95	3.051
9	579.316,34 362.851,165	10	579.314,647 362.841,292	10.017
11	579.313,17 362.833,151	12	579.315,969 362.834,545	3.127
13	579.320,183 362.835,74	14	579.323,733 362.836,61	3.655
15	579.326,708 362.837,461	16	579.328,891 362.838,176	2.297
17	579.328,974 362.838,751	18	579.329,908 362.841,478	2.883
19	579.336,005 362.858,137	20	579.336,103 362.858,406	0.286
21	579.337,821 362.857,544	22	579.339,1 362.860,093	2.852
23	579.339,918 362.861,451	24	579.344,281 362.868,445	8.243
25	579.346,584 362.872,887	26	579.348,705 362.877,169	4.779
27	579.354,069 362.887,839	28	579.358,559 362.896,065	9.372
29	579.359,701 362.898,334	30	579.360,849 362.900,557	2.502
31	579.364,996 362.908,59	32	579.365,613 362.910,023	1.56
33	579.361,544 362.967,774	34	579.360,405 362.992,346	24.598
35	579.348,714 362.989,505	36	579.336,973 362.986,652	12.083
37	579.343,04 362.908,3	1	579.339,119 362.899,237	9.875

Punct început	X / Y	Punct sfârşit	X / Y	Lungime segment (** (m)
8	579.317,317 362.850,95	9	579.316,34 362.851,165	1.0
10	579.314,647 362.841,292	11	579.313,17 362.833,151	8.274
12	579.315,969 362.834,545	13	579.320,183 362.835,74	4.38
14	579.323,733 362.836,61	15	579.326,708 362.837,461	3.094
16	579.328,891 362.838,176	17	579.328,974 362.838,751	0.581
18	579.329,908 362.841,478	19	579.336,005 362.858,137	17.74
20	579.336,103 362.858,406	21	579.337,821 362.857,544	1.922
22	579.339,1 362.860,093	23	579.339,918 362.861,451	1.585
24	579.344,281 362.868,445	25	579.346,584 362.872,887	5.004
26	579.348,705 362.877,169	27	579.354,069 362.887,839	11.942
28	579.358,559 362.896,065	29	579.359,701 362.898,334	2.54
30	579.360,849 362.900,557	31	579.364,996 362.908,59	9.04
32	579.365,613 362.910,023	33	579.361,544 362.967,774	57.894
34	579.360,405 362.992,346	35	579.348,714 362.989,505	12.031
36	579.336,973 362.986,652	37	579.343,04 362.908,3	78.587

**** Lungimile segmentelor sunt determinate în planul de proiecţie Stereo 70 şi sunt rotunjite la 1 milimetru.**
***** Distanţa dintre puncte este formată din segmente cumulate ce sunt mai mici decât valoarea 1 milimetru.**

DATE DESPRE IMOBILUL NR. 4127

Oficiul de Cadastru şi Publicitate Imobiliară PRAHOVA
Biroul de Cadastru şi Publicitate Imobiliară Ploieşti

A. Partea I. Descrierea imobilului

TEREN Necunoscut

Adresa: Loc. Poienarii Burchii, Jud. Prahova

Nr. Crt	Nr cadastral Nr. topografic	Suprafaţa* (mp)	Observaţii / Referinţe
A1		2.500	Sector cadastral:32 Teren neimprejmuit;

B. Partea II. Proprietari şi acte

Inscrieri privitoare la dreptul de proprietate şi alte drepturi reale		Referinţe
/		
Act Administrativ nr. 106124, din 30/09/2002 emis de CJSDAPT PRAHOVA;		
B1	Intabulare, drept de PROPRIETATE, dobandit prin Reconstituire, cota actuala 1/1, cota initiala 1/1	A1
	1) **TUDORICA ION**, Lipsă CNP.	

C. Partea III. SARCINI .

Inscrieri privind dezmembramintele dreptului de proprietate, drepturi reale de garanţie şi sarcini	Referinţe
NU SUNT	

Anexa Nr. 1 La Partea I

Teren

Nr cadastral	Suprafaţa (mp)*	Observaţii / Referinţe
	2.500	

* Suprafaţa este determinată in planul de proiecţie Stereo 70.

DETALII LINIARE IMOBIL



Date referitoare la teren

Crt	Categorie folosinţă	Intra vilan	Suprafaţa (mp)	Tarla	Parcelă	Nr. topo	Observaţii / Referinţe
1	arabil	NU	2.415	5	16/69	-	
2	arabil	DA	85	5	16/69	-	

Lungime Segmente

1) Valorile lungimilor segmentelor sunt obţinute din proiecţie în plan.

Punct început	X / Y	Punct sfârşit	X / Y	Lungime segment (** (m)
1	579.334,122 363.106,208	2	579.348,605 362.990,373	116.737
2	579.348,605 362.990,373	3	579.348,714 362.989,505	0.875
3	579.348,714 362.989,505	4	579.360,405 362.992,346	12.031
4	579.360,405 362.992,346	5	579.361,544 362.967,774	24.598

Punct început	X / Y	Punct sfârşit	X / Y	Lungime segment (** (m)
5	579.361,544 362.967,774	6	579.364,756 362.968,029	3.222
6	579.364,756 362.968,029	7	579.371,211 362.968,541	6.475
7	579.371,211 362.968,541	8	579.353,962 363.106,491	139.024
8	579.353,962 363.106,491	9	579.336,305 363.106,705	17.658
9	579.336,305 363.106,705	1	579.334,122 363.106,208	2.239

**** Lungimile segmentelor sunt determinate în planul de proiecţie Stereo 70 şi sunt rotunjite la 1 milimetru.**
***** Distanţa dintre puncte este formată din segmente cumulate ce sunt mai mici decât valoarea 1 milimetru.**

DATE DESPRE IMOBILUL NR. 4128

Oficiul de Cadastru şi Publicitate Imobiliară PRAHOVA
Biroul de Cadastru şi Publicitate Imobiliară Ploieşti

A. Partea I. Descrierea imobilului

TEREN Extravilan

Adresa: Jud. Prahova

Nr. Crt	Nr cadastral Nr. topografic	Suprafaţa* (mp)	Observaţii / Referinţe
A1		2.500	Sector cadastral:32 Teren neimprejmuit;

B. Partea II. Proprietari şi acte

Inscrieri privitoare la dreptul de proprietate şi alte drepturi reale		Referinţe
/		
Act Administrativ nr. 109703, din 18/11/2002 emis de CJSDAPT PRAHOVA;		
B1	Intabulare, drept de PROPRIETATE, dobandit prin Reconstituire, cota actuala 1/1, cota initiala 1/1	A1
	1) **BARBU STAN ANICA**, Lipsă CNP.	

C. Partea III. SARCINI .

Inscrieri privind dezmembramintele dreptului de proprietate, drepturi reale de garanţie şi sarcini	Referinţe
NU SUNT	

Anexa Nr. 1 La Partea I

Teren

Nr cadastral	Suprafaţa (mp)*	Observaţii / Referinţe
	2.500	

* Suprafaţa este determinată in planul de proiecţie Stereo 70.

DETALII LINIARE IMOBIL



Date referitoare la teren

Crt	Categorie folosinţă	Intra vilan	Suprafaţa (mp)	Tarla	Parcelă	Nr. topo	Observaţii / Referinţe
1	arabil	NU	2.500	5	16/71	-	

Lungime Segmente

1) Valorile lungimilor segmentelor sunt obţinute din proiecţie în plan.

Punct început	X / Y	Punct sfârşit	X / Y	Lungime segment (** (m)
1	579.353,962 363.106,491	2	579.371,211 362.968,541	139.024
2	579.371,211 362.968,541	3	579.389,263 362.969,973	18.109
3	579.389,263 362.969,973	4	579.372,221 363.106,27	137.358
4	579.372,221 363.106,27	1	579.353,962 363.106,491	18.26

** Lungimile segmentelor sunt determinate în planul de proiecţie Stereo 70 şi sunt rotunjite la 1 milimetru.
*** Distanţa dintre puncte este formată din segmente cumulate ce sunt mai mici decât valoarea 1 milimetru.

DATE DESPRE IMOBILUL NR. 4129

Oficiul de Cadastru şi Publicitate Imobiliară PRAHOVA
Biroul de Cadastru şi Publicitate Imobiliară Ploieşti

A. Partea I. Descrierea imobilului

TEREN Intravilan

Adresa: Loc. Poienarii Burchii, Str G-Ral Alexandru Angelescu, Nr. 216, Jud. Prahova, T 3 ; CC 302

Nr. Crt	Nr cadastral Nr. topografic	Suprafaţa* (mp)	Observaţii / Referinţe
A1	24523	Din acte: 4.753 Masurata: 4.760	Sector cadastral:32 Teren imprejmuit;

Construcţii

Crt	Nr cadastral Nr. topografic	Adresa	Observaţii / Referinţe
A1.1	24523-C1	Loc. Poienarii Burchii, Str G-Ral Alexandru Angelescu, Nr. 216, Jud. Prahova, T 3 ; CC 302	Nr. niveluri:1; S. construita la sol:915 mp; S. construita desfasurata:915 mp; SCOALA (P) ; SC DESF. = 915 MP ; Anul edificarii - 1975 .
A1.2	24523-C2	Loc. Poienarii Burchii, Str G-Ral Alexandru Angelescu, Nr. 216, Jud. Prahova, T 3 ; CC 302	Nr. niveluri:1; S. construita la sol:132 mp; S. construita desfasurata:132 mp; SCOALA (P) ; SC DESF. = 132 MP ; Anul edificarii - 1975 .

B. Partea II. Proprietari şi acte

Inscrieri privitoare la dreptul de proprietate şi alte drepturi reale		Referinţe
119119 / 11/12/2018		
Act Normativ nr. 1307, din 14/10/2008 emis de GUVERNUL ROMANIEI (act administrativ nr 13406 din 23.10.2018, emis de PRIMARIA COMUNEI POIENARII BURCHII;act administrativ nr 41 din 31.10.2007, emis de CONSILIUL LOCAL AL COMUNEI POIENARII BURCHII;act administrativ nr 474 din 17.01.2019, emis de PRIMARIA COMUNEI POIENARII BURCHII);		
B2	Intabulare, drept de PROPRIETATE(domeniu public), dobandit prin Lege, cota actuala 1/1, cota initiala 1/1	A1.1, A1.2
	1) **COMUNA POIENARII BURCHII**, CIF:2843647	
122054 / 23/11/2020		
Act Administrativ nr. 41, din 31/10/2007 emis de Primaria Poienarii Burchii (act administrativ nr 36862 din 09.04.2019, emis de OCPI PRAHOVA;act administrativ nr 13079 din 19.11.2020, emis de Primaria Poienarii Burchii);		
B4	Intabulare, drept de PROPRIETATE, dobandit prin Lege, cota actuala 1/1, cota initiala 1/1	A1
	1) **COMUNA POIENARII BURCHII**, CIF:2843647, (domeniul public)	

C. Partea III. SARCINI .

Inscrieri privind dezmembramintele dreptului de proprietate, drepturi reale de garanţie şi sarcini	Referinţe
NU SUNT	

Anexa Nr. 1 La Partea I

Teren

Nr cadastral	Suprafaţa (mp)*	Observaţii / Referinţe
24523	Din acte: 4.753 Masurata: 4.760	

* Suprafaţa este determinată in planul de proiecţie Stereo 70.

DETALII LINIARE IMOBIL

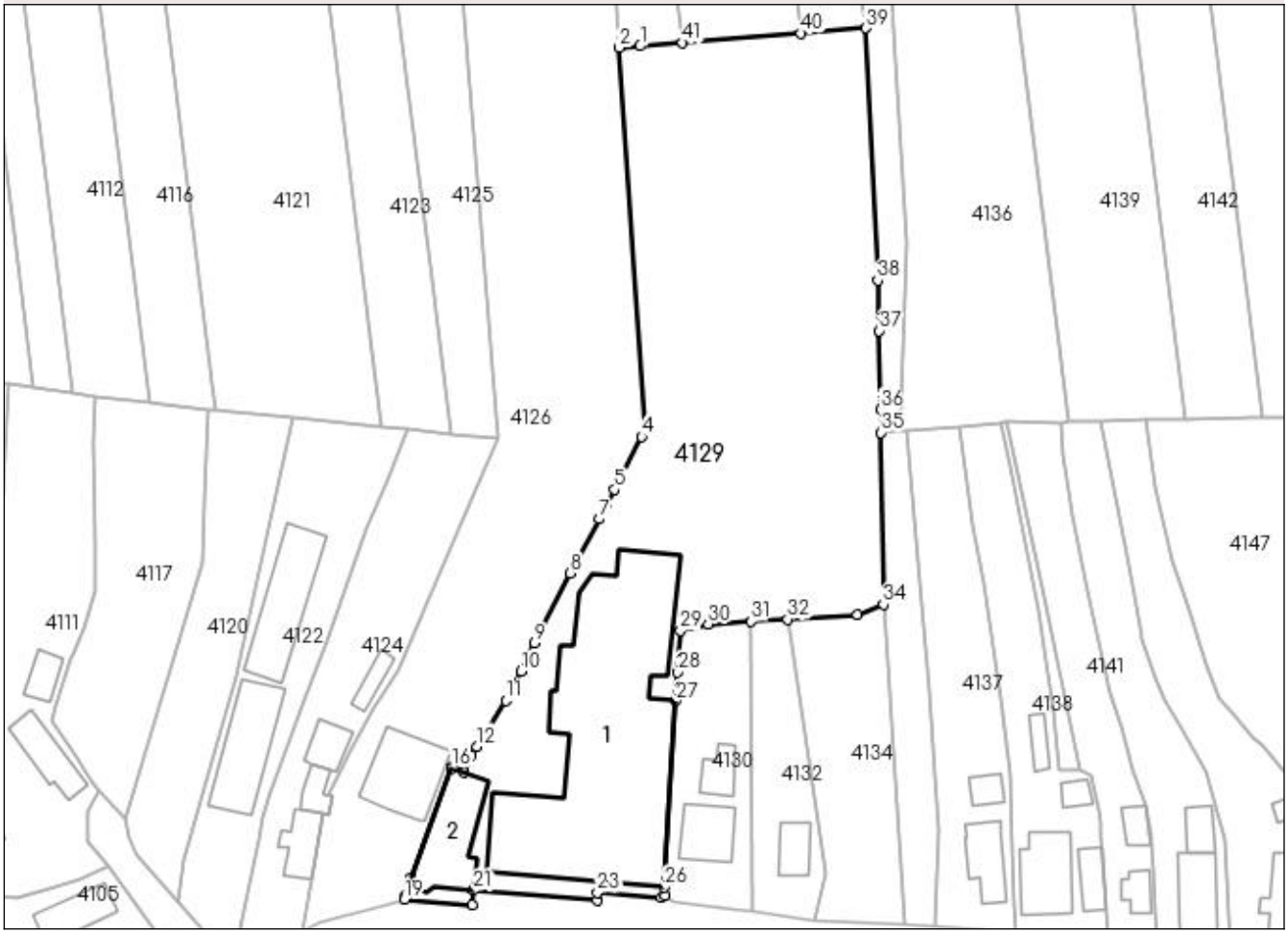

Date referitoare la teren

Crt	Categorie folosinţă	Intra vilan	Suprafaţa (mp)	Tarla	Parcelă	Nr. topo	Observaţii / Referinţe
1	curti constructii	DA	4.760	3	302	-	

Date referitoare la construcţii

Crt	Număr	Destinaţie construcţie	Supraf. (mp)	Situaţie juridică	Observaţii / Referinţe
A1.1	24523-C1	constructii administrative si social culturale	915	Cu acte	Nr. niveluri:1; S. construita la sol:915 mp; S. construita desfasurata:915 mp; SCOALA (P) ; SC DESF. = 915 MP ; Anul edificarii - 1975 .
A1.2	24523-C2	constructii administrative si social culturale	132	Cu acte	Nr. niveluri:1; S. construita la sol:132 mp; S. construita desfasurata:132 mp; SCOALA (P) ; SC DESF. = 132 MP ; Anul edificarii - 1975 .

Lungime Segmente

1) Valorile lungimilor segmentelor sunt obţinute din proiecţie în plan.

Punct început	X / Y	Punct sfârşit	X / Y	Lungime segment
1	579.364,756 362.968,029	2	579.361,544 362.967,774	3.222
4	579.364,996 362.908,59	5	579.360,849 362.900,557	9.04

Punct început	X / Y	Punct sfârşit	X / Y	Lungime segment
2	579.361,544 362.967,774	3	579.365,613 362.910,023	57.894
5	579.360,849 362.900,557	6	579.359,701 362.898,334	2.502

Punct început	X / Y	Punct sfârşit	X / Y	Lungime segment
3	579.365,613 362.910,023	4	579.364,996 362.908,59	1.56
6	579.359,701 362.898,334	7	579.358,559 362.896,065	2.54

Punct început	X / Y	Punct sfârşit	X / Y	Lungime segment
7	579.358,559 362.896,065	8	579.354,069 362.887,839	9.372
10	579.346,584 362.872,887	11	579.344,281 362.868,445	5.004
13	579.339,1 362.860,093	14	579.337,821 362.857,544	2.852
16	579.336,005 362.858,137	17	579.329,908 362.841,478	17.74
19	579.328,891 362.838,176	20	579.339,212 362.837,359	10.353
22	579.358,219 362.838,038	23	579.358,234 362.839,21	1.172
25	579.368,635 362.838,718	26	579.368,437 362.840,016	1.313
28	579.370,484 362.872,708	29	579.370,894 362.879,084	6.389
31	579.381,639 362.880,478	32	579.387,202 362.880,82	5.574
34	579.401,796 362.883,028	35	579.401,405 362.909,203	26.178
37	579.401,174 362.924,694	38	579.400,928 362.932,367	7.677
40	579.389,263 362.969,973	41	579.371,211 362.968,541	18.109

Punct început	X / Y	Punct sfârşit	X / Y	Lungime segment
8	579.354,069 362.887,839	9	579.348,705 362.877,169	11.942
11	579.344,281 362.868,445	12	579.339,918 362.861,451	8.243
14	579.337,821 362.857,544	15	579.336,103 362.858,406	1.922
17	579.329,908 362.841,478	18	579.328,974 362.838,751	2.883
20	579.339,212 362.837,359	21	579.339,391 362.839,534	2.182
23	579.358,234 362.839,21	24	579.367,974 362.838,404	9.773
26	579.368,437 362.840,016	27	579.370,178 362.868,37	28.407
29	579.370,894 362.879,084	30	579.375,104 362.880,077	4.326
32	579.387,202 362.880,82	33	579.397,855 362.881,543	10.678
35	579.401,405 362.909,203	36	579.401,352 362.912,748	3.545
38	579.400,928 362.932,367	39	579.399,164 362.970,758	38.432
41	579.371,211 362.968,541	1	579.364,756 362.968,029	6.475

Punct început	X / Y	Punct sfârşit	X / Y	Lungime segment
9	579.348,705 362.877,169	10	579.346,584 362.872,887	4.779
12	579.339,918 362.861,451	13	579.339,1 362.860,093	1.585
15	579.336,103 362.858,406	16	579.336,005 362.858,137	0.286
18	579.328,974 362.838,751	19	579.328,891 362.838,176	0.581
21	579.339,391 362.839,534	22	579.358,219 362.838,038	18.887
24	579.367,974 362.838,404	25	579.368,635 362.838,718	0.732
27	579.370,178 362.868,37	28	579.370,484 362.872,708	4.349
30	579.375,104 362.880,077	31	579.381,639 362.880,478	6.547
33	579.397,855 362.881,543	34	579.401,796 362.883,028	4.211
36	579.401,352 362.912,748	37	579.401,174 362.924,694	11.947
39	579.399,164 362.970,758	40	579.389,263 362.969,973	9.932

**** Lungimile segmentelor sunt determinate în planul de proiecţie Stereo 70 şi sunt rotunjite la 1 milimetru.**
***** Distanţa dintre puncte este formată din segmente cumulate ce sunt mai mici decât valoarea 1 milimetru.**

DATE DESPRE IMOBILUL NR. 4130

Oficiul de Cadastru şi Publicitate Imobiliară PRAHOVA
Biroul de Cadastru şi Publicitate Imobiliară Ploieşti

A. Partea I. Descrierea imobilului

TEREN Intravilan

Adresa: Loc. Poienarii Burchii, Jud. Prahova

Nr. Crt	Nr cadastral Nr. topografic	Suprafaţa* (mp)	Observaţii / Referinţe
A1		Din acte: 396 Masurata: 522	Sector cadastral:32 Teren imprejmuit;

Construcţii

Crt	Nr cadastral Nr. topografic	Adresa	Observaţii / Referinţe
A1.1		Loc. Poienarii Burchii, Jud. Prahova	Nr. niveluri:1; S. construita la sol:65 mp;
A1.2		Loc. Poienarii Burchii, Jud. Prahova	Nr. niveluri:1; S. construita la sol:33 mp;

B. Partea II. Proprietari şi acte

Inscrieri privitoare la dreptul de proprietate şi alte drepturi reale		Referinţe
/		
Act Administrativ nr. 109761, din 16/12/2002 emis de CJSDAPT PRAHOVA;		
B1	Intabulare, drept de PROPRIETATE, dobandit prin Reconstituire, cota actuala 1/1, cota initiala 1/1	A1
	1) **MUSCALU GHEORGHE MARIA**, Lipsă CNP.	
Act Administrativ nr. 2340, din 06/03/2023 emis de PRIMĂRIA COMUNEI POIENARII BURCHII;		
B2	Intabulare, drept de PROPRIETATE, dobandit prin Construire, cota actuala 1/1, cota initiala 1/1	A1.1, A1.2
	1) **MUSCALU GHEORGHE MARIA**, Lipsă CNP.	

C. Partea III. SARCINI .

Inscrieri privind dezmembramintele dreptului de proprietate, drepturi reale de garanţie şi sarcini	Referinţe
NU SUNT	

Anexa Nr. 1 La Partea I

Teren

Nr cadastral	Suprafaţa (mp)*	Observaţii / Referinţe
	Din acte: 396 Masurata: 522	

* Suprafaţa este determinată in planul de proiecţie Stereo 70.

DETALII LINIARE IMOBIL



Date referitoare la teren

Crt	Categorie folosinţă	Intra vilan	Suprafaţa (mp)	Tarla	Parcelă	Nr. topo	Observaţii / Referinţe
1	curti constructii	DA	522	3	304	-	

Date referitoare la construcţii

Crt	Număr	Destinaţie construcţie	Supraf. (mp)	Situaţie juridică	Observaţii / Referinţe
A1.1		constructii de locuinte	65	Cu acte	Nr. niveluri:1; S. construita la sol:65 mp;
A1.2		constructii anexa	33	Cu acte	Nr. niveluri:1; S. construita la sol:33 mp;

Lungime Segmente
1) Valorile lungimilor segmentelor sunt obţinute din proiecţie în plan.

Punct început	X / Y	Punct sfârşit	X / Y	Lungime segment (** (m)
1	579.381,639 362.880,478	2	579.375,104 362.880,077	6.547
2	579.375,104 362.880,077	3	579.370,894 362.879,084	4.326
3	579.370,894 362.879,084	4	579.370,484 362.872,708	6.389

Punct început	X / Y	Punct sfârşit	X / Y	Lungime segment (** (m)
4	579.370,484 362.872,708	5	579.370,178 362.868,37	4.349
5	579.370,178 362.868,37	6	579.368,437 362.840,016	28.407
6	579.368,437 362.840,016	7	579.368,635 362.838,718	1.313
7	579.368,635 362.838,718	8	579.369,894 362.837,679	1.632
8	579.369,894 362.837,679	9	579.378,892 362.836,672	9.054
9	579.378,892 362.836,672	10	579.381,917 362.836,279	3.05
10	579.381,917 362.836,279	1	579.381,639 362.880,478	44.2

**** Lungimile segmentelor sunt determinate în planul de proiecţie Stereo 70 şi sunt rotunjite la 1 milimetru.**
***** Distanţa dintre puncte este formată din segmente cumulate ce sunt mai mici decât valoarea 1 milimetru.**

DATE DESPRE IMOBILUL NR. 4131

Oficiul de Cadastru şi Publicitate Imobiliară PRAHOVA
Biroul de Cadastru şi Publicitate Imobiliară Ploiești

A. Partea I. Descrierea imobilului

TEREN Extravilan

Adresa: Jud. Prahova

Nr. Crt	Nr cadastral Nr. topografic	Suprafaţa* (mp)	Observaţii / Referinţe
A1		1.328	Sector cadastral:32 Teren neimprejmuit;

B. Partea II. Proprietari şi acte

Inscrieri privitoare la dreptul de proprietate şi alte drepturi reale		Referinţe
/		
Act Normativ nr. 7, din 13/03/1996 emis de PARLAMENTUL ROMANIEI ((art.13 alin.14) Act administrativ nr. 2341 din 06.03.2023);		
B1	Intabulare, drept de PROPRIETATE, dobandit prin Lege, cota actuala 1/1, cota initiala 1/1	A1
	1) **COMUNA POIENARII BURCHII**, CIF:2843647, Rezervă la dispoziția Comisiei Locale de Aplicare a Legilor Fondului Funciar	

C. Partea III. SARCINI .

Inscrieri privind dezmembramintele dreptului de proprietate, drepturi reale de garanţie şi sarcini	Referinţe
NU SUNT	

Anexa Nr. 1 La Partea I

Teren

Nr cadastral	Suprafaţa (mp)*	Observaţii / Referinţe
	1.328	

* Suprafaţa este determinată in planul de proiecţie Stereo 70.

DETALII LINIARE IMOBIL



Date referitoare la teren

Crt	Categorie folosinţă	Intra vilan	Suprafaţa (mp)	Tarla	Parcelă	Nr. topo	Observaţii / Referinţe
1	arabil	NU	1.328	5	16/70/1	-	

Lungime Segmente
1) Valorile lungimilor segmentelor sunt obţinute din proiecţie în plan.

Punct început	X / Y	Punct sfârşit	X / Y	Lungime segment (** (m)
1	579.372,221 363.106,27	2	579.389,263 362.969,973	137.358
2	579.389,263 362.969,973	3	579.399,164 362.970,758	9.932
3	579.399,164 362.970,758	4	579.381,785 363.106,154	136.507
4	579.381,785 363.106,154	1	579.372,221 363.106,27	9.565

** Lungimile segmentelor sunt determinate în planul de proiecţie Stereo 70 şi sunt rotunjite la 1 milimetru.
*** Distanţa dintre puncte este formată din segmente cumulate ce sunt mai mici decât valoarea 1 milimetru.

DATE DESPRE IMOBILUL NR. 4132

Oficiul de Cadastru şi Publicitate Imobiliară PRAHOVA
Biroul de Cadastru şi Publicitate Imobiliară Ploieşti

A. Partea I. Descrierea imobilului

TEREN Intravilan

Adresa: Loc. Poienarii Burchii, Jud. Prahova

Nr. Crt	Nr cadastral Nr. topografic	Suprafaţa* (mp)	Observaţii / Referinţe
A1		Din acte: 463 Masurata: 387	Sector cadastral:32 Teren imprejmuit;

Construcţii

Crt	Nr cadastral Nr. topografic	Adresa	Observaţii / Referinţe
A1.1		Loc. Poienarii Burchii, Jud. Prahova	Nr. niveluri:1; S. construita la sol:38 mp;

B. Partea II. Proprietari şi acte

Inscrieri privitoare la dreptul de proprietate şi alte drepturi reale		Referinţe
/		
Act Administrativ nr. 109708, din 18/11/2002 emis de CJSDAPT PRAHOVA;		
B1	Intabulare, drept de PROPRIETATE, dobandit prin Reconstituire, cota actuala 1/1, cota initiala 1/1	A1
	1) **ION GHEORGHE NICULINA**, Lipsă CNP.	
Act Administrativ nr. 2340, din 06/03/2023 emis de PRIMĂRIA COMUNEI POIENARII BURCHII;		
B2	Intabulare, drept de PROPRIETATE, dobandit prin Construire, cota actuala 1/1, cota initiala 1/1	A1.1
	1) **ION GHEORGHE NICULINA**, Lipsă CNP.	

C. Partea III. SARCINI .

Inscrieri privind dezmembramintele dreptului de proprietate, drepturi reale de garanţie şi sarcini	Referinţe
NU SUNT	

Anexa Nr. 1 La Partea I

Teren

Nr cadastral	Suprafaţa (mp)*	Observaţii / Referinţe
	Din acte: 463 Masurata: 387	

* Suprafaţa este determinată in planul de proiecţie Stereo 70.

DETALII LINIARE IMOBIL



Date referitoare la teren

Crt	Categorie folosinţă	Intra vilan	Suprafaţa (mp)	Tarla	Parcelă	Nr. topo	Observaţii / Referinţe
1	curti constructii	DA	387	3	308	-	

Date referitoare la construcţii

Crt	Număr	Destinaţie construcţie	Supraf. (mp)	Situaţie juridică	Observaţii / Referinţe
A1.1		constructii de locuinte	38	Cu acte	Nr. niveluri:1; S. construita la sol:38 mp;

Lungime Segmente

1) Valorile lungimilor segmentelor sunt obţinute din proiecţie în plan.

Punct început	X / Y	Punct sfârşit	X / Y	Lungime segment (** (m)
1	579.381,639 362.880,478	2	579.381,917 362.836,279	44.2
2	579.381,917 362.836,279	3	579.391,409 362.835,047	9.572
3	579.391,409 362.835,047	4	579.392,921 362.841,977	7.093

Punct început	X / Y	Punct sfârşit	X / Y	Lungime segment (** (m)
4	579.392,921 362.841,977	5	579.387,202 362.880,82	39.262
5	579.387,202 362.880,82	1	579.381,639 362.880,478	5.574

** Lungimile segmentelor sunt determinate în planul de proiecţie Stereo 70 şi sunt rotunjite la 1 milimetru.
*** Distanţa dintre puncte este formată din segmente cumulate ce sunt mai mici decât valoarea 1 milimetru.

DATE DESPRE IMOBILUL NR. 4133

Oficiul de Cadastru şi Publicitate Imobiliară PRAHOVA
Biroul de Cadastru şi Publicitate Imobiliară Ploieşti

A. Partea I. Descrierea imobilului

TEREN Necunoscut

Adresa: Loc. Poienarii Burchii, Jud. Prahova

Nr. Crt	Nr cadastral Nr. topografic	Suprafaţa* (mp)	Observaţii / Referinţe
A1		895	Sector cadastral:32 Teren neimprejmuit;

B. Partea II. Proprietari şi acte

Inscrieri privitoare la dreptul de proprietate şi alte drepturi reale		Referinţe
/		
Act Administrativ nr. 2342, din 06/03/2023 emis de PRIMĂARIA COMUNEI POIENARII BURCHII;		
B1	Inscrierea provizorie, drept de PROPRIETATE, dobandit prin Lege, cota actuala 1/1, cota initiala 1/1	A1
	1) **COMUNA POIENARII BURCHII**, CIF:2843647, DOMENIU PUBLIC.	

C. Partea III. SARCINI .

Inscrieri privind dezmembramintele dreptului de proprietate, drepturi reale de garanţie şi sarcini	Referinţe
NU SUNT	

Anexa Nr. 1 La Partea I

Teren

Nr cadastral	Suprafaţa (mp)*	Observaţii / Referinţe
	895	

* Suprafaţa este determinată in planul de proiecţie Stereo 70.

DETALII LINIARE IMOBIL

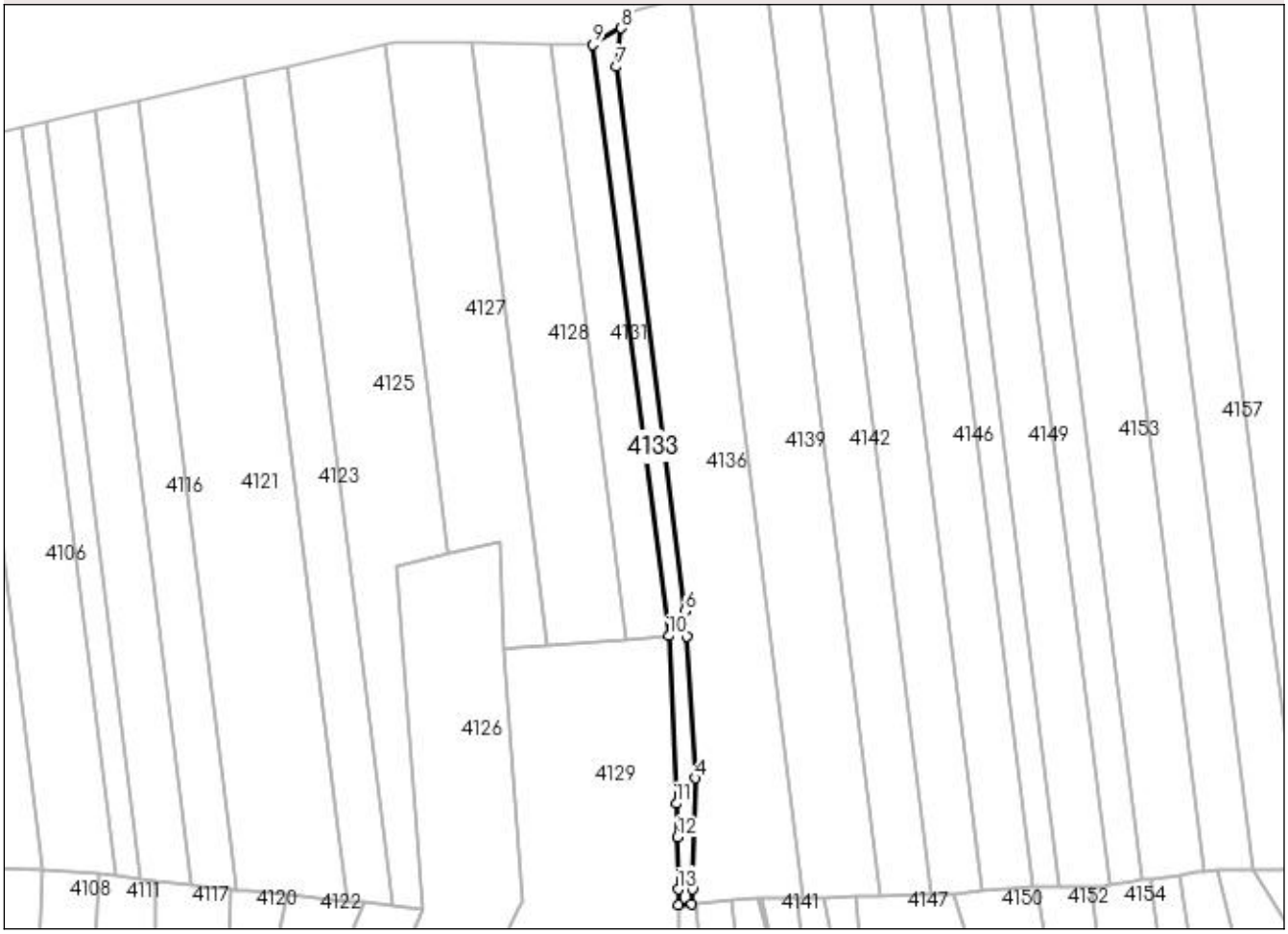

Date referitoare la teren

Crt	Categorie folosinţă	Intra vilan	Suprafaţa (mp)	Tarla	Parcelă	Nr. topo	Observaţii / Referinţe
1	drum	DA	251	5	-	-	
2	drum	NU	644	5	-	-	

Lungime Segmente

1) Valorile lungimilor segmentelor sunt obţinute din proiecţie în plan.

Punct început	X / Y	Punct sfârşit	X / Y	Lungime segment (** (m)
1	579.401,405 362.909,203	2	579.404,468 362.909,387	3.069
2	579.404,468 362.909,387	3	579.404,565 362.912,738	3.352
3	579.404,565 362.912,738	4	579.405,301 362.938,152	25.425
4	579.405,301 362.938,152	5	579.403,284 362.970,708	32.618

Punct început	X / Y	Punct sfârşit	X / Y	Lungime segment (** (m)
5	579.403,284 362.970,708	6	579.402,93 362.976,416	5.719
6	579.402,93 362.976,416	7	579.387,257 363.101,06	125.626
7	579.387,257 363.101,06	8	579.388,354 363.109,896	8.904
8	579.388,354 363.109,896	9	579.381,785 363.106,154	7.56
9	579.381,785 363.106,154	10	579.399,164 362.970,758	136.507
10	579.399,164 362.970,758	11	579.400,928 362.932,367	38.432
11	579.400,928 362.932,367	12	579.401,174 362.924,694	7.677
12	579.401,174 362.924,694	13	579.401,352 362.912,748	11.947
13	579.401,352 362.912,748	1	579.401,405 362.909,203	3.545

**** Lungimile segmentelor sunt determinate în planul de proiecţie Stereo 70 şi sunt rotunjite la 1 milimetru.**
***** Distanţa dintre puncte este formată din segmente cumulate ce sunt mai mici decât valoarea 1 milimetru.**

DATE DESPRE IMOBILUL NR. 4134

Oficiul de Cadastru şi Publicitate Imobiliară PRAHOVA
Biroul de Cadastru şi Publicitate Imobiliară Ploiești

A. Partea I. Descrierea imobilului

TEREN Intravilan

Adresa: Loc. Poienarii Burchii, Jud. Prahova

Nr. Crt	Nr cadastral Nr. topografic	Suprafaţa* (mp)	Observaţii / Referinţe
A1		Din acte: 601 Masurata: 614	Sector cadastral:32 Teren imprejmuit;

B. Partea II. Proprietari şi acte

Inscrieri privitoare la dreptul de proprietate şi alte drepturi reale		Referinţe
/		
Act Administrativ nr. 90981, din 18/04/2003 emis de CJSDAPT PRAHOVA;		
B1	Intabulare, drept de PROPRIETATE, dobandit prin Constituire, cota actuala 1/1, cota initiala 1/1	A1
	1) **CRĂCIUN VASILE**, Lipsă CNP.	

C. Partea III. SARCINI .

Inscrieri privind dezmembramintele dreptului de proprietate, drepturi reale de garanţie şi sarcini	Referinţe
NU SUNT	

Anexa Nr. 1 La Partea I

Teren

Nr cadastral	Suprafaţa (mp)*	Observaţii / Referinţe
	Din acte: 601 Masurata: 614	

* Suprafaţa este determinată in planul de proiecţie Stereo 70.

DETALII LINIARE IMOBIL



Date referitoare la teren

Crt	Categorie folosinţă	Intra vilan	Suprafaţa (mp)	Tarla	Parcelă	Nr. topo	Observaţii / Referinţe
1	arabil	DA	614	3	310	-	

Lungime Segmente
1) Valorile lungimilor segmentelor sunt obţinute din proiecţie în plan.

Punct început	X / Y	Punct sfârşit	X / Y	Lungime segment (** (m)
1	579.387,202 362.880,82	2	579.392,921 362.841,977	39.262
2	579.392,921 362.841,977	3	579.391,409 362.835,047	7.093
3	579.391,409 362.835,047	4	579.405,08 362.834,39	13.687
4	579.405,08 362.834,39	5	579.401,796 362.883,028	48.749
5	579.401,796 362.883,028	6	579.397,855 362.881,543	4.211

Punct început	X / Y	Punct sfârşit	X / Y	Lungime segment (** (m)
6	579.397,855 362.881,543	1	579.387,202 362.880,82	10.678

** Lungimile segmentelor sunt determinate în planul de proiecţie Stereo 70 şi sunt rotunjite la 1 milimetru.
*** Distanţa dintre puncte este formată din segmente cumulate ce sunt mai mici decât valoarea 1 milimetru.

DATE DESPRE IMOBILUL NR. 4135

Oficiul de Cadastru şi Publicitate Imobiliară PRAHOVA
Biroul de Cadastru şi Publicitate Imobiliară Ploieşti

A. Partea I. Descrierea imobilului

TEREN Intravilan

Adresa: Loc. Poienarii Burchii, Jud. Prahova

Nr. Crt	Nr cadastral Nr. topografic	Suprafaţa* (mp)	Observaţii / Referinţe
A1		417	Sector cadastral:32 Teren neimprejmuit;

B. Partea II. Proprietari şi acte

Inscrieri privitoare la dreptul de proprietate şi alte drepturi reale		Referinţe
/		
Act Administrativ nr. 2582, din 13/03/2023 emis de PRIMĂARIA COMUNEI POIENARII BURCHII;		
B1	Inscrierea provizorie, drept de PROPRIETATE, dobandit prin Lege, cota actuala 1/1, cota initiala 1/1	A1
	1) **COMUNA POIENARII BURCHII**, CIF:2843647, (domeniul public)	

C. Partea III. SARCINI .

Inscrieri privind dezmembramintele dreptului de proprietate, drepturi reale de garanţie şi sarcini	Referinţe
NU SUNT	

Anexa Nr. 1 La Partea I

Teren

Nr cadastral	Suprafaţa (mp)*	Observaţii / Referinţe
	417	

* Suprafaţa este determinată in planul de proiecţie Stereo 70.

DETALII LINIARE IMOBIL



Date referitoare la teren

Crt	Categorie folosinţă	Intra vilan	Suprafaţa (mp)	Tarla	Parcelă	Nr. topo	Observaţii / Referinţe
1	drum	DA	417	3	Ds 311	-	

Lungime Segmente

1) Valorile lungimilor segmentelor sunt obţinute din proiecţie în plan.

Punct început	X / Y	Punct sfârşit	X / Y	Lungime segment (** (m)
1	579.404,468 362.909,387	2	579.401,405 362.909,203	3.069
2	579.401,405 362.909,203	3	579.401,796 362.883,028	26.178
3	579.401,796 362.883,028	4	579.405,08 362.834,39	48.749
4	579.405,08 362.834,39	5	579.409,525 362.834,176	4.45
5	579.409,525 362.834,176	6	579.410,25 362.848,64	14.482

Punct început	X / Y	Punct sfârşit	X / Y	Lungime segment (** (m)
6	579.410,25 362.848,64	7	579.408,906 362.869,804	21.207
7	579.408,906 362.869,804	8	579.405,356 362.909,465	39.82
8	579.405,356 362.909,465	1	579.404,468 362.909,387	0.891

** Lungimile segmentelor sunt determinate în planul de proiecţie Stereo 70 şi sunt rotunjite la 1 milimetru.
*** Distanţa dintre puncte este formată din segmente cumulate ce sunt mai mici decât valoarea 1 milimetru.

DATE DESPRE IMOBILUL NR. 4136

Oficiul de Cadastru şi Publicitate Imobiliară PRAHOVA
Biroul de Cadastru şi Publicitate Imobiliară Ploiești

A. Partea I. Descrierea imobilului

TEREN Extravilan

Adresa: Jud. Prahova

Nr. Crt	Nr cadastral Nr. topografic	Suprafaţa* (mp)	Observaţii / Referinţe
A1		4.000	Sector cadastral:32 Teren neimprejmuit;

B. Partea II. Proprietari şi acte

Inscrieri privitoare la dreptul de proprietate şi alte drepturi reale		Referinţe
/		
Act Administrativ nr. 109752, din 18/11/2002 emis de CJSDAPT PRAHOVA;		
B1	Intabulare, drept de PROPRIETATE, dobandit prin Reconstituire, cota actuala 1/1, cota initiala 1/1	A1
	1) **STANCIU MARIN MARIA**, Lipsă CNP.	

C. Partea III. SARCINI .

Inscrieri privind dezmembramintele dreptului de proprietate, drepturi reale de garanţie şi sarcini	Referinţe
NU SUNT	

Anexa Nr. 1 La Partea I

Teren

Nr cadastral	Suprafaţa (mp)*	Observaţii / Referinţe
	4.000	

* Suprafaţa este determinată in planul de proiecţie Stereo 70.

DETALII LINIARE IMOBIL



Date referitoare la teren

Crt	Categorie folosinţă	Intra vilan	Suprafaţa (mp)	Tarla	Parcelă	Nr. topo	Observaţii / Referinţe
1	arabil	NU	4.000	5	16/72	-	

Lungime Segmente

1) Valorile lungimilor segmentelor sunt obţinute din proiecţie în plan.

Punct început	X / Y	Punct sfârşit	X / Y	Lungime segment (** (m)
1	579.404,468 362.909,387	2	579.405,356 362.909,465	0.891
2	579.405,356 362.909,465	3	579.413,49 362.910,176	8.165
3	579.413,49 362.910,176	4	579.419,594 362.910,688	6.125
4	579.419,594 362.910,688	5	579.420,663 362.910,804	1.075
5	579.420,663 362.910,804	6	579.428,738 362.910,797	8.075

Punct început	X / Y	Punct sfârşit	X / Y	Lungime segment (** (m)
6	579.428,738 362.910,797	7	579.429,988 362.910,804	1.25
7	579.429,988 362.910,804	8	579.403,988 363.117,575	208.399
8	579.403,988 363.117,575	9	579.391,61 363.113,911	12.909
9	579.391,61 363.113,911	10	579.388,354 363.109,896	5.169
10	579.388,354 363.109,896	11	579.387,257 363.101,06	8.904
11	579.387,257 363.101,06	12	579.402,93 362.976,416	125.626
12	579.402,93 362.976,416	13	579.403,284 362.970,708	5.719
13	579.403,284 362.970,708	14	579.405,301 362.938,152	32.618
14	579.405,301 362.938,152	15	579.404,565 362.912,738	25.425
15	579.404,565 362.912,738	1	579.404,468 362.909,387	3.352

**** Lungimile segmentelor sunt determinate în planul de proiecţie Stereo 70 şi sunt rotunjite la 1 milimetru.**
***** Distanţa dintre puncte este formată din segmente cumulate ce sunt mai mici decât valoarea 1 milimetru.**

DATE DESPRE IMOBILUL NR. 4137

Oficiul de Cadastru şi Publicitate Imobiliară PRAHOVA
Biroul de Cadastru şi Publicitate Imobiliară Ploieşti

A. Partea I. Descrierea imobilului

TEREN Intravilan

Adresa: Loc. Poienarii Burchii, Jud. Prahova

Nr. Crt	Nr cadastral Nr. topografic	Suprafaţa* (mp)	Observaţii / Referinţe
A1		Din acte: 796 Masurata: 788	Sector cadastral:32 Teren imprejmuit;

Construcţii

Crt	Nr cadastral Nr. topografic	Adresa	Observaţii / Referinţe
A1.1		Loc. Poienarii Burchii, Jud. Prahova	Nr. niveluri:1; S. construita la sol:61 mp;
A1.2		Loc. Poienarii Burchii, Jud. Prahova	Nr. niveluri:1; S. construita la sol:21 mp;

B. Partea II. Proprietari şi acte

Inscrieri privitoare la dreptul de proprietate şi alte drepturi reale		Referinţe
/		
Act Administrativ nr. 113591, din 18/04/2003 emis de CJSDAPT PRAHOVA;		
B1	Intabulare, drept de PROPRIETATE, dobandit prin Reconstituire, cota actuala 1/1, cota initiala 1/1	A1
	1) **NIŢU DUMITRU**, Lipsă CNP.	
Act Administrativ nr. 2340, din 06/03/2023 emis de PRIMĂRIA COMUNEI POIENARII BURCHII;		
B2	Intabulare, drept de PROPRIETATE, dobandit prin Construire, cota actuala 1/1, cota initiala 1/1	A1.1, A1.2
	1) **NIŢU DUMITRU**, Lipsă CNP.	

C. Partea III. SARCINI .

Inscrieri privind dezmembramintele dreptului de proprietate, drepturi reale de garanţie şi sarcini	Referinţe
NU SUNT	

Anexa Nr. 1 La Partea I

Teren

Nr cadastral	Suprafaţa (mp)*	Observaţii / Referinţe
	Din acte: 796 Masurata: 788	

* Suprafaţa este determinată in planul de proiecţie Stereo 70.

DETALII LINIARE IMOBIL



Date referitoare la teren

Crt	Categorie folosinţă	Intra vilan	Suprafaţa (mp)	Tarla	Parcelă	Nr. topo	Observaţii / Referinţe
1	curti constructii	DA	788	3	313	-	

Date referitoare la construcţii

Crt	Număr	Destinaţie construcţie	Supraf. (mp)	Situaţie juridică	Observaţii / Referinţe
A1.1		constructii de locuinte	61	Cu acte	Nr. niveluri:1; S. construita la sol:61 mp;
A1.2		constructii anexa	21	Cu acte	Nr. niveluri:1; S. construita la sol:21 mp;

Lungime Segmente
1) Valorile lungimilor segmentelor sunt obţinute din proiecţie în plan.

Punct început	X / Y	Punct sfârşit	X / Y	Lungime segment (** (m)
1	579.413,49 362.910,176	2	579.405,356 362.909,465	8.165
2	579.405,356 362.909,465	3	579.408,906 362.869,804	39.82
3	579.408,906 362.869,804	4	579.410,25 362.848,64	21.207

Punct început	X / Y	Punct sfârşit	X / Y	Lungime segment (** (m)
4	579.410,25 362.848,64	5	579.409,525 362.834,176	14.482
5	579.409,525 362.834,176	6	579.421,967 362.833,178	12.482
6	579.421,967 362.833,178	7	579.421,822 362.837,51	4.334
7	579.421,822 362.837,51	8	579.421,487 362.846,123	8.62
8	579.421,487 362.846,123	9	579.421,02 362.857,303	11.19
9	579.421,02 362.857,303	10	579.419,798 362.868,695	11.457
10	579.419,798 362.868,695	11	579.417,131 362.886,391	17.896
11	579.417,131 362.886,391	12	579.415,51 362.895,239	8.995
12	579.415,51 362.895,239	1	579.413,49 362.910,176	15.073

**** Lungimile segmentelor sunt determinate în planul de proiecţie Stereo 70 şi sunt rotunjite la 1 milimetru.**
***** Distanţa dintre puncte este formată din segmente cumulate ce sunt mai mici decât valoarea 1 milimetru.**

DATE DESPRE IMOBILUL NR. 4138

Oficiul de Cadastru şi Publicitate Imobiliară PRAHOVA
Biroul de Cadastru şi Publicitate Imobiliară Ploieşti

A. Partea I. Descrierea imobilului

TEREN Intravilan

Adresa: Loc. Poienarii Burchii, Str G-Ral Alexandru Angelescu, Nr. 208, Jud. Prahova

Nr. Crt	Nr cadastral Nr. topografic	Suprafaţa* (mp)	Observaţii / Referinţe
A1	26257	Din acte: 700 Masurata: 733	Sector cadastral:32 Teren imprejmuit;

Construcţii

Crt	Nr cadastral Nr. topografic	Adresa	Observaţii / Referinţe
A1.1	26257-C1	Loc. Poienarii Burchii, Str G-Ral Alexandru Angelescu, Nr. 208, Jud. Prahova	Nr. niveluri:1; S. construita la sol:95 mp; Supraf. constr. desf. = 95 mp,edificata in anul 1999
A1.2	26257-C2	Loc. Poienarii Burchii, Str G-Ral Alexandru Angelescu, Nr. 208, Jud. Prahova	Nr. niveluri:1; S. construita la sol:34 mp; Supraf. constr. desf. = 34 mp,edificata in anul 1964
A1.3	26257-C3	Loc. Poienarii Burchii, Str G-Ral Alexandru Angelescu, Nr. 208, Jud. Prahova	Nr. niveluri:1; S. construita la sol:16 mp; Supraf. constr. desf. = 16 mp,edificata in anul 1964
A1.4		Loc. Poienarii Burchii, Str G-Ral Alexandru Angelescu, Nr. 208, Jud. Prahova	Nr. niveluri:1; S. construita la sol:20 mp;

B. Partea II. Proprietari şi acte

Inscrieri privitoare la dreptul de proprietate şi alte drepturi reale		Referinţe
146341 / 17/11/2022		
Act Notarial nr. 5112, din 28/10/1996 emis de NP DINU GHEORGHE (act administrativ nr 12868 din 14.11.2022, emis de PRIMARIA COMUNEI POIENARII BURCHII);		
B1	Intabulare, drept de PROPRIETATEcumparare ca bun comun, dobandit prin Conventie, cota actuala 1/1, cota initiala 1/1	A1
	1) **TURCU GHEORGHE** 2) **TURCU DORINA**	
B2	Intabulare, drept de PROPRIETATEcumparare ca bun comun, dobandit prin Conventie, cota actuala 1/1, cota initiala 1/1	A1.1
	1) **TURCU DORINA** 2) **TURCU GHEORGHE**	
B3	Intabulare, drept de PROPRIETATE, dobandit prin Lege, cota actuala 1/1, cota initiala 1/1	A1.2, A1.3
	1) **TURCU DORINA** 2) **TURCU GHEORGHE**	
/		
Act Administrativ nr. 2340, din 06/03/2023 emis de PRIMĂRIA COMUNEI POIENARII BURCHII;		
B4	Intabulare, drept de PROPRIETATE, dobandit prin Construire, cota actuala 1/1, cota initiala 1/1	A1.4
	1) **TURCU DORINA** 2) **TURCU GHEORGHE**	

C. Partea III. SARCINI .

Inscrieri privind dezmembramintele dreptului de proprietate, drepturi reale de garanţie şi sarcini	Referinţe
NU SUNT	

Anexa Nr. 1 La Partea I

Teren

Nr cadastral	Suprafaţa (mp)*	Observaţii / Referinţe
26257	Din acte: 700 Masurata: 733	

* Suprafaţa este determinată in planul de proiecţie Stereo 70.

DETALII LINIARE IMOBIL



Date referitoare la teren

Crt	Categorie folosinţă	Intra vilan	Suprafaţa (mp)	Tarla	Parcelă	Nr. topo	Observaţii / Referinţe
1	curti constructii	DA	733	3	321	-	

Date referitoare la construcţii

Crt	Număr	Destinaţie construcţie	Supraf. (mp)	Situaţie juridică	Observaţii / Referinţe
A1.1	26257-C1	constructii de locuinte	95	Cu acte	Nr. niveluri:1; S. construita la sol:95 mp; Supraf. constr. desf. = 95 mp,edificata in anul 1999
A1.2	26257-C2	constructii de locuinte	34	Cu acte	Nr. niveluri:1; S. construita la sol:34 mp; Supraf. constr. desf. = 34 mp,edificata in anul 1964
A1.3	26257-C3	constructii anexa	16	Cu acte	Nr. niveluri:1; S. construita la sol:16 mp; Supraf. constr. desf. = 16 mp,edificata in anul 1964
A1.4		constructii anexa	20	Cu acte	Nr. niveluri:1; S. construita la sol:20 mp;

Lungime Segmente

1) Valorile lungimilor segmentelor sunt obţinute din proiecţie în plan.

Punct început	X / Y	Punct sfârşit	X / Y	Lungime segment (** (m)

Punct început	X / Y	Punct sfârşit	X / Y	Lungime segment (** (m)

Punct început	X / Y	Punct sfârşit	X / Y	Lungime segment (** (m)
1	579.419,594 362.910,688	2	579.413,49 362.910,176	6.125
3	579.415,51 362.895,239	4	579.417,131 362.886,391	8.995
5	579.419,798 362.868,695	6	579.421,02 362.857,303	11.457
7	579.421,487 362.846,123	8	579.421,822 362.837,51	8.62
9	579.421,967 362.833,178	10	579.436,068 362.831,95	14.154
11	579.435,868 362.836,486	12	579.434,979 362.847,882	11.431
13	579.434,933 362.849,883	14	579.434,644 362.851,893	2.031
15	579.433,482 362.857,056	16	579.431,661 362.857,955	2.031
17	579.428,663 362.857,867	18	579.427,639 362.866,763	8.955
19	579.426,985 362.872,451	20	579.425,493 362.882,31	9.971
21	579.421,159 362.904,066	1	579.419,594 362.910,688	6.804

Punct început	X / Y	Punct sfârşit	X / Y	Lungime segment (** (m)
2	579.413,49 362.910,176	3	579.415,51 362.895,239	15.073
4	579.417,131 362.886,391	5	579.419,798 362.868,695	17.896
6	579.421,02 362.857,303	7	579.421,487 362.846,123	11.19
8	579.421,822 362.837,51	9	579.421,967 362.833,178	4.334
10	579.436,068 362.831,95	11	579.435,868 362.836,486	4.54
12	579.434,979 362.847,882	13	579.434,933 362.849,883	2.002
14	579.434,644 362.851,893	15	579.433,482 362.857,056	5.292
16	579.431,661 362.857,955	17	579.428,663 362.857,867	2.999
18	579.427,639 362.866,763	19	579.426,985 362.872,451	5.725
20	579.425,493 362.882,31	21	579.421,159 362.904,066	22.183

**** Lungimile segmentelor sunt determinate în planul de proiecţie Stereo 70 şi sunt rotunjite la 1 milimetru.**
***** Distanţa dintre puncte este formată din segmente cumulate ce sunt mai mici decât valoarea 1 milimetru.**

DATE DESPRE IMOBILUL NR. 4139

Oficiul de Cadastru şi Publicitate Imobiliară PRAHOVA
Biroul de Cadastru şi Publicitate Imobiliară Ploieşti

A. Partea I. Descrierea imobilului

TEREN Extravilan

Adresa: Jud. Prahova

Nr. Crt	Nr cadastral Nr. topografic	Suprafaţa* (mp)	Observaţii / Referinţe
A1	21998	3.700	Sector cadastral:32 Teren neimprejmuit;

B. Partea II. Proprietari şi acte

Inscrieri privitoare la dreptul de proprietate şi alte drepturi reale		Referinţe
87349 / 20/09/2016		
Act Notarial nr. 1989, din 15/09/2016 emis de NP Botezatu Ioana Eleonora;		
B2	Intabulare, drept de PROPRIETATEcumparare ca bun propriu, dobandit prin Conventie, cota actuala 1/1, cota initiala 1/1	A1
	1) **PETCU MARIUS-GABRIEL**	
104106 / 08/11/2016		
Act Administrativ nr. 6489, din 11/10/2016 emis de OCPI PRAHOVA;		
B3	se noteaza repozitionarea imobilului conform documentatiei cadastrale avizate	A1

C. Partea III. SARCINI .

Inscrieri privind dezmembramintele dreptului de proprietate, drepturi reale de garanţie şi sarcini	Referinţe
NU SUNT	

Anexa Nr. 1 La Partea I

Teren

Nr cadastral	Suprafaţa (mp)*	Observaţii / Referinţe
21998	3.700	

* Suprafaţa este determinată in planul de proiecţie Stereo 70.

DETALII LINIARE IMOBIL



Date referitoare la teren

Crt	Categorie folosinţă	Intra vilan	Suprafaţa (mp)	Tarla	Parcelă	Nr. topo	Observaţii / Referinţe
1	arabil	NU	3.700	5	16/73	-	

Lungime Segmente

1) Valorile lungimilor segmentelor sunt obţinute din proiecţie în plan.

Punct început	X / Y	Punct sfârşit	X / Y	Lungime segment (** (m)
1	579.403,988 363.117,575	2	579.429,988 362.910,804	208.399
2	579.429,988 362.910,804	3	579.434,797 362.910,919	4.81
3	579.434,797 362.910,919	4	579.441,87 362.911,089	7.075
4	579.441,87 362.911,089	5	579.447,689 362.911,228	5.821
5	579.447,689 362.911,228	6	579.421,285 363.121,22	211.645

Punct început	X / Y	Punct sfârşit	X / Y	Lungime segment (** (m)
6	579.421,285 363.121,22	1	579.403,988 363.117,575	17.677

** Lungimile segmentelor sunt determinate în planul de proiecţie Stereo 70 şi sunt rotunjite la 1 milimetru.
*** Distanţa dintre puncte este formată din segmente cumulate ce sunt mai mici decât valoarea 1 milimetru.

DATE DESPRE IMOBILUL NR. 4140

Oficiul de Cadastru şi Publicitate Imobiliară PRAHOVA
Biroul de Cadastru şi Publicitate Imobiliară Ploieşti

A. Partea I. Descrierea imobilului

TEREN Intravilan

Adresa: Loc. Poienarii Burchii, Jud. Prahova

Nr. Crt	Nr cadastral Nr. topografic	Suprafaţa* (mp)	Observaţii / Referinţe
A1	21480	Din acte: 219 Masurata: 79	Sector cadastral:32 Teren imprejmuit;

B. Partea II. Proprietari şi acte

Inscrieri privitoare la dreptul de proprietate şi alte drepturi reale		Referinţe
4738 / 23/01/2014		
Act Notarial nr. 17, din 21/01/2014 emis de NP DINU VLAD ALEXANDRU;		
B2	Intabulare, drept de PROPRIETATEcumpararare ca bun comun, dobandit prin Conventie, cota actuala 1/1, cota initiala 1/1	A1
	1) **MARISOIU GHEORGHE** 2) **MARISOIU EUGENIA**	

C. Partea III. SARCINI .

Inscrieri privind dezmembramintele dreptului de proprietate, drepturi reale de garanţie şi sarcini	Referinţe
NU SUNT	

Anexa Nr. 1 La Partea I

Teren

Nr cadastral	Suprafaţa (mp)*	Observaţii / Referinţe
21480	Din acte: 219 Masurata: 79	

* Suprafaţa este determinată in planul de proiecţie Stereo 70.

DETALII LINIARE IMOBIL



Date referitoare la teren

Crt	Categorie folosinţă	Intra vilan	Suprafaţa (mp)	Tarla	Parcelă	Nr. topo	Observaţii / Referinţe
1	curti constructii	DA	79	3	321	-	

Lungime Segmente
1) Valorile lungimilor segmentelor sunt obţinute din proiecţie în plan.

Punct început	X / Y	Punct sfârşit	X / Y	Lungime segment (** (m)
1	579.420,663 362.910,804	2	579.419,594 362.910,688	1.075
2	579.419,594 362.910,688	3	579.421,159 362.904,066	6.804
3	579.421,159 362.904,066	4	579.425,493 362.882,31	22.183
4	579.425,493 362.882,31	5	579.426,985 362.872,451	9.971
5	579.426,985 362.872,451	6	579.427,639 362.866,763	5.725

Punct început	X / Y	Punct sfârşit	X / Y	Lungime segment (** (m)
6	579.427,639 362.866,763	7	579.428,663 362.857,867	8.955
7	579.428,663 362.857,867	8	579.431,661 362.857,955	2.999
8	579.431,661 362.857,955	9	579.426,285 362.884,38	26.966
9	579.426,285 362.884,38	1	579.420,663 362.910,804	27.015

** Lungimile segmentelor sunt determinate în planul de proiecţie Stereo 70 şi sunt rotunjite la 1 milimetru.
*** Distanţa dintre puncte este formată din segmente cumulate ce sunt mai mici decât valoarea 1 milimetru.

DATE DESPRE IMOBILUL NR. 4141

Oficiul de Cadastru şi Publicitate Imobiliară PRAHOVA
Biroul de Cadastru şi Publicitate Imobiliară Ploieşti

A. Partea I. Descrierea imobilului

TEREN Intravilan

Adresa: Loc. Poienarii Burchii, Jud. Prahova, T 3; Cc 325

Nr. Crt	Nr cadastral Nr. topografic	Suprafaţa* (mp)	Observaţii / Referinţe
A1	21489	Din acte: 559 Masurata: 570	Sector cadastral:32 Teren imprejmuit;

Construcţii

Crt	Nr cadastral Nr. topografic	Adresa	Observaţii / Referinţe
A1.1	21489-C1	Loc. Poienarii Burchii, Jud. Prahova, T 3; Cc 325	Nr. niveluri:1; S. construita la sol:24 mp; LOCUINŢA PARTER (1 CAM. + DEPENDINŢE), ANUL CONSTRUCŢIEI 1945, FUNDAŢII TĂLPI LEMN, PEREŢI PAIANTĂ CU GRĂDELE, ACOPERIŞ TABLĂ
A1.2	21489-C2	Loc. Poienarii Burchii, Jud. Prahova, T 3; Cc 325	Nr. niveluri:1; S. construita la sol:22 mp; ANEXĂ PARTER, ANUL CONSTRUCŢIEI 1945, FUNDAŢII TĂLPI LEMN, PEREŢI PAIANTĂ CU CĂRĂMIDĂ, ACOPERIŞ TABLĂ,

B. Partea II. Proprietari şi acte

Inscrieri privitoare la dreptul de proprietate şi alte drepturi reale		Referinţe
5050 / 23/01/2014		
Act Notarial nr. 18, din 21/01/2014 emis de NP DINU VLAD ALEXANDRU;		
B3	Intabulare, drept de PROPRIETATEcumparare ca bun comun, dobandit prin Conventie, cota actuala 1/1, cota initiala 1/1	A1, A1.1, A1.2
	1) **MARISOIU GHEORGHE** 2) **MARISOIU EUGENIA**	

C. Partea III. SARCINI .

Inscrieri privind dezmembramintele dreptului de proprietate, drepturi reale de garanţie şi sarcini	Referinţe
NU SUNT	

Anexa Nr. 1 La Partea I

Teren

Nr cadastral	Suprafaţa (mp)*	Observaţii / Referinţe
21489	Din acte: 559 Masurata: 570	

* Suprafaţa este determinată in planul de proiecţie Stereo 70.

DETALII LINIARE IMOBIL



Date referitoare la teren

Crt	Categorie folosinţă	Intra vilan	Suprafaţa (mp)	Tarla	Parcelă	Nr. topo	Observaţii / Referinţe
1	curti constructii	DA	570	3	325	-	

Date referitoare la construcţii

Crt	Număr	Destinaţie construcţie	Supraf. (mp)	Situaţie juridică	Observaţii / Referinţe
A1.1	21489-C1	constructii de locuinte	24	Cu acte	Nr. niveluri:1; S. construita la sol:24 mp; LOCUINŢĂ PARTER (1 CAM. + DEPENDINŢE), ANUL CONSTRUCŢIEI 1945, FUNDAŢII TĂLPI LEMN, PEREŢI PAIANTĂ CU GRĂDELE, ACOPERIŞ TABLĂ
A1.2	21489-C2	constructii anexa	22	Cu acte	Nr. niveluri:1; S. construita la sol:22 mp; ANEXĂ PARTER, ANUL CONSTRUCŢIEI 1945, FUNDAŢII TĂLPI LEMN, PEREŢI PAIANTĂ CU CĂRĂMIDĂ, ACOPERIŞ TABLĂ,

Lungime Segmente
1) Valorile lungimilor segmentelor sunt obţinute din proiecţie în plan.

Punct început	X / Y	Punct sfârşit	X / Y	Lungime segment (** (m)
1	579.428,738 362.910,797	2	579.420,663 362.910,804	8.075
3	579.426,285 362.884,38	4	579.431,661 362.857,955	26.966
5	579.433,482 362.857,056	6	579.434,644 362.851,893	5.292
7	579.434,933 362.849,883	8	579.434,979 362.847,882	2.002
9	579.435,868 362.836,486	10	579.436,068 362.831,95	4.54
11	579.443,514 362.831,437	12	579.443,268 362.836,228	4.797
13	579.442,922 362.842,603	14	579.442,638 362.846,491	3.898
15	579.442,526 362.847,894	16	579.442,329 362.847,871	0.198
17	579.441,8 362.852,497	18	579.441,65 362.852,487	0.15
19	579.439,764 362.857,81	20	579.438,146 362.864,445	6.829
21	579.436,274 362.869,59	22	579.432,865 362.885,022	15.804
23	579.430,496 362.896,717	24	579.429,126 362.905,756	9.142

Punct început	X / Y	Punct sfârşit	X / Y	Lungime segment (** (m)
2	579.420,663 362.910,804	3	579.426,285 362.884,38	27.015
4	579.431,661 362.857,955	5	579.433,482 362.857,056	2.031
6	579.434,644 362.851,893	7	579.434,933 362.849,883	2.031
8	579.434,979 362.847,882	9	579.435,868 362.836,486	11.431
10	579.436,068 362.831,95	11	579.443,514 362.831,437	7.464
12	579.443,268 362.836,228	13	579.442,922 362.842,603	6.384
14	579.442,638 362.846,491	15	579.442,526 362.847,894	1.407
16	579.442,329 362.847,871	17	579.441,8 362.852,497	4.656
18	579.441,65 362.852,487	19	579.439,764 362.857,81	5.647
20	579.438,146 362.864,445	21	579.436,274 362.869,59	5.475
22	579.432,865 362.885,022	23	579.430,496 362.896,717	11.933
24	579.429,126 362.905,756	1	579.428,738 362.910,797	5.056

** Lungimile segmentelor sunt determinate în planul de proiecţie Stereo 70 şi sunt rotunjite la 1 milimetru.
*** Distanţa dintre puncte este formată din segmente cumulate ce sunt mai mici decât valoarea 1 milimetru.

DATE DESPRE IMOBILUL NR. 4142

Oficiul de Cadastru şi Publicitate Imobiliară PRAHOVA
Biroul de Cadastru şi Publicitate Imobiliară Ploieşti

A. Partea I. Descrierea imobilului

TEREN Extravilan

Adresa: Jud. Prahova

Nr. Crt	Nr cadastral Nr. topografic	Suprafaţa* (mp)	Observaţii / Referinţe
A1		2.500	Sector cadastral:32 Teren neimprejmuit;

B. Partea II. Proprietari şi acte

Inscrieri privitoare la dreptul de proprietate şi alte drepturi reale		Referinţe
/		
Act Administrativ nr. 11, din 30/11/2002 emis de CJSDAPT PRAHOVA;		
B1	Intabulare, drept de PROPRIETATE, dobandit prin Reconstituire, cota actuala 1/1, cota initiala 1/1	A1
	1) **TILINA DUMITRU GHEORGHE**, Lipsă CNP.	

C. Partea III. SARCINI .

Inscrieri privind dezmembramintele dreptului de proprietate, drepturi reale de garanţie şi sarcini	Referinţe
NU SUNT	

Anexa Nr. 1 La Partea I

Teren

Nr cadastral	Suprafaţa (mp)*	Observaţii / Referinţe
	2.500	

* Suprafaţa este determinată in planul de proiecţie Stereo 70.

DETALII LINIARE IMOBIL



Date referitoare la teren

Crt	Categorie folosinţă	Intra vilan	Suprafaţa (mp)	Tarla	Parcelă	Nr. topo	Observaţii / Referinţe
1	arabil	NU	2.500	5	16/74	-	

Lungime Segmente

1) Valorile lungimilor segmentelor sunt obţinute din proiecţie în plan.

Punct început	X / Y	Punct sfârşit	X / Y	Lungime segment (** (m)
1	579.421,285 363.121,22	2	579.447,689 362.911,228	211.645
2	579.447,689 362.911,228	3	579.457,742 362.911,47	10.056
3	579.457,742 362.911,47	4	579.459,499 362.911,512	1.758
4	579.459,499 362.911,512	5	579.432,825 363.123,643	213.801
5	579.432,825 363.123,643	1	579.421,285 363.121,22	11.792

** Lungimile segmentelor sunt determinate în planul de proiecţie Stereo 70 şi sunt rotunjite la 1 milimetru.
*** Distanţa dintre puncte este formată din segmente cumulate ce sunt mai mici decât valoarea 1 milimetru.

DATE DESPRE IMOBILUL NR. 4143

Oficiul de Cadastru şi Publicitate Imobiliară PRAHOVA
Biroul de Cadastru şi Publicitate Imobiliară Ploieşti

A. Partea I. Descrierea imobilului

Nr. CF vechi:358(e:358)
Nr. cadastral vechi:27

TEREN Intravilan

Adresa: Loc. Poienarii Burchii, Jud. Prahova

Nr. Crt	Nr cadastral Nr. topografic	Suprafaţa* (mp)	Observaţii / Referinţe
A1	20121	Din acte: 637 Masurata: 692	Sector cadastral:32 Teren imprejmuit;

Construcţii

Crt	Nr cadastral Nr. topografic	Adresa	Observaţii / Referinţe
A1.1	20121-C1	Loc. Poienarii Burchii, Jud. Prahova	Nr. niveluri:1; S. construita la sol:67 mp; locuinta cu sc=45,60 mp
A1.2	20121-C2	Loc. Poienarii Burchii, Jud. Prahova	Nr. niveluri:1; S. construita la sol:29 mp; anexa cu sc=16, 80 mp

B. Partea II. Proprietari şi acte

Inscrieri privitoare la dreptul de proprietate şi alte drepturi reale		Referinţe
54983 / 27/09/2010		
Act Notarial nr. 2307, din 23/09/2010 emis de NP RADULESCU DUMITRU OCTAVIAN;		
B7	Intabulare, drept de PROPRIETATE, dobandit prin Conventie, cota actuala 1/2, cota initiala 1/1	A1, A1.1, A1.2
	1) **MUSAT PETRU IOAN**	
94860 / 21/07/2021		
Act Notarial nr. 61, din 20/07/2021 emis de Lazar Tamara Elena;		
B8	Intabulare, drept de PROPRIETATE, dobandit prin Succesiune, cota actuala 2/16, cota initiala 2/16	A1
	1) **MUSAT PETRU IOAN**	
B9	Intabulare, drept de PROPRIETATE, dobandit prin Succesiune, cota actuala 2/16, cota initiala 2/16	A1.1, A1.2
	1) **MUSAT PETRU IOAN**	
B10	Intabulare, drept de PROPRIETATE, dobandit prin Succesiune, cota actuala 3/16, cota initiala 3/16	A1
	1) **MUŞAT DARIA MARIA**	
B11	Intabulare, drept de PROPRIETATE, dobandit prin Succesiune, cota actuala 3/16, cota initiala 3/16	A1.1, A1.2
	1) **MUŞAT DARIA MARIA**	
B12	Intabulare, drept de PROPRIETATE, dobandit prin Succesiune, cota actuala 3/16, cota initiala 3/16	A1
	1) **MUŞAT ARIANA NICOLETA**	
B13	Intabulare, drept de PROPRIETATE, dobandit prin Succesiune, cota actuala 3/16, cota initiala 3/16	A1.1, A1.2
	1) **MUŞAT ARIANA NICOLETA**	

C. Partea III. SARCINI .

Inscrieri privind dezmembramintele dreptului de proprietate, drepturi reale de garanţie şi sarcini	Referinţe
NU SUNT	

Anexa Nr. 1 La Partea I

Teren

Nr cadastral	Suprafaţa (mp)*	Observaţii / Referinţe
20121	Din acte: 637 Masurata: 692	

* Suprafaţa este determinată in planul de proiecţie Stereo 70.

DETALII LINIARE IMOBIL



Date referitoare la teren

Crt	Categorie folosinţă	Intra vilan	Suprafaţa (mp)	Tarla	Parcelă	Nr. topo	Observaţii / Referinţe
1	arabil	DA	692	5	A 16	-	

Date referitoare la construcţii

Crt	Număr	Destinaţie construcţie	Supraf. (mp)	Situaţie juridică	Observaţii / Referinţe
A1.1	20121-C1	constructii de locuinte	Din acte: 0 Masurata: 67	Cu acte	Nr. niveluri:1; S. construita la sol:67 mp; locuinta cu sc=45,60 mp
A1.2	20121-C2	constructii anexa	Din acte: 0 Masurata: 29	Cu acte	Nr. niveluri:1; S. construita la sol:29 mp; anexa cu sc=16,80 mp

Lungime Segmente

1) Valorile lungimilor segmentelor sunt obţinute din proiecţie în plan.

Punct început	X / Y	Punct sfârşit	X / Y	Lungime segment (** (m)
1	579.429,988 362.910,804	2	579.428,738 362.910,797	1.25
3	579.429,126 362.905,756	4	579.430,496 362.896,717	9.142
5	579.432,865 362.885,022	6	579.436,274 362.869,59	15.804

Punct început	X / Y	Punct sfârşit	X / Y	Lungime segment (** (m)
2	579.428,738 362.910,797	3	579.429,126 362.905,756	5.056
4	579.430,496 362.896,717	5	579.432,865 362.885,022	11.933
6	579.436,274 362.869,59	7	579.438,146 362.864,445	5.475

Punct început	X / Y	Punct sfârşit	X / Y	Lungime segment (** (m)
7	579.438,146 362.864,445	8	579.439,764 362.857,81	6.829
9	579.441,65 362.852,487	10	579.441,8 362.852,497	0.15
11	579.442,329 362.847,871	12	579.442,526 362.847,894	0.198
13	579.442,638 362.846,491	14	579.442,922 362.842,603	3.898
15	579.443,268 362.836,228	16	579.443,514 362.831,437	4.797
17	579.454,528 362.830,187	18	579.453,751 362.847,211	17.042
19	579.451,054 362.857,742	20	579.447,114 362.864,079	7.462
21	579.444,584 362.868,626	22	579.443,105 362.872,009	3.692
23	579.441,28 362.877,582	24	579.440,853 362.879,824	2.282
25	579.438,797 362.890,611	26	579.434,797 362.910,919	20.698

Punct început	X / Y	Punct sfârşit	X / Y	Lungime segment (** (m)
8	579.439,764 362.857,81	9	579.441,65 362.852,487	5.647
10	579.441,8 362.852,497	11	579.442,329 362.847,871	4.656
12	579.442,526 362.847,894	13	579.442,638 362.846,491	1.407
14	579.442,922 362.842,603	15	579.443,268 362.836,228	6.384
16	579.443,514 362.831,437	17	579.454,528 362.830,187	11.085
18	579.453,751 362.847,211	19	579.451,054 362.857,742	10.871
20	579.447,114 362.864,079	21	579.444,584 362.868,626	5.203
22	579.443,105 362.872,009	23	579.441,28 362.877,582	5.864
24	579.440,853 362.879,824	25	579.438,797 362.890,611	10.981
26	579.434,797 362.910,919	1	579.429,988 362.910,804	4.81

**** Lungimile segmentelor sunt determinate în planul de proiecţie Stereo 70 şi sunt rotunjite la 1 milimetru.**
***** Distanţa dintre puncte este formată din segmente cumulate ce sunt mai mici decât valoarea 1 milimetru.**

DATE DESPRE IMOBILUL NR. 4144

Oficiul de Cadastru şi Publicitate Imobiliară PRAHOVA
Biroul de Cadastru şi Publicitate Imobiliară Ploieşti

A. Partea I. Descrierea imobilului

TEREN Extravilan

Adresa: Jud. Prahova

Nr. Crt	Nr cadastral Nr. topografic	Suprafaţa* (mp)	Observaţii / Referinţe
A1		2.500	Sector cadastral:32 Teren neimprejmuit;

B. Partea II. Proprietari şi acte

Inscrieri privitoare la dreptul de proprietate şi alte drepturi reale		Referinţe
/		
Act Administrativ nr. 109708, din 18/11/2002 emis de CJSDAPT PRAHOVA;		
B1	Intabulare, drept de PROPRIETATE, dobandit prin Reconstituire, cota actuala 1/1, cota initiala 1/1	A1
	1) **ION GHEORGHE NICULINA**, Lipsă CNP.	

C. Partea III. SARCINI .

Inscrieri privind dezmembramintele dreptului de proprietate, drepturi reale de garanţie şi sarcini	Referinţe
NU SUNT	

Anexa Nr. 1 La Partea I

Teren

Nr cadastral	Suprafaţa (mp)*	Observaţii / Referinţe
	2.500	

* Suprafaţa este determinată in planul de proiecţie Stereo 70.

DETALII LINIARE IMOBIL



Date referitoare la teren

Crt	Categorie folosinţă	Intra vilan	Suprafaţa (mp)	Tarla	Parcelă	Nr. topo	Observaţii / Referinţe
1	arabil	NU	2.500	5	16/75	-	

Lungime Segmente

1) Valorile lungimilor segmentelor sunt obţinute din proiecţie în plan.

Punct început	X / Y	Punct sfârşit	X / Y	Lungime segment (** (m)
1	579.432,825 363.123,643	2	579.459,499 362.911,512	213.801
2	579.459,499 362.911,512	3	579.464,303 362.911,627	4.805
3	579.464,303 362.911,627	4	579.471,136 362.912,282	6.864
4	579.471,136 362.912,282	5	579.444,257 363.126,044	215.445
5	579.444,257 363.126,044	1	579.432,825 363.123,643	11.681

** Lungimile segmentelor sunt determinate în planul de proiecţie Stereo 70 şi sunt rotunjite la 1 milimetru.
*** Distanţa dintre puncte este formată din segmente cumulate ce sunt mai mici decât valoarea 1 milimetru.

DATE DESPRE IMOBILUL NR. 4145

Oficiul de Cadastru şi Publicitate Imobiliară PRAHOVA
Biroul de Cadastru şi Publicitate Imobiliară Ploieşti

A. Partea I. Descrierea imobilului

TEREN Intravilan

Adresa: Loc. Poienarii Burchii, Nr. 53, Jud. Prahova, T3 Cc330 A328

Nr. Crt	Nr cadastral Nr. topografic	Suprafaţa* (mp)	Observaţii / Referinţe
A1	24831	Din acte: 826 Masurata: 767	Sector cadastral:32 Teren imprejmuit;

Construcţii

Crt	Nr cadastral Nr. topografic	Adresa	Observaţii / Referinţe
A1.1	24831-C1	Loc. Poienarii Burchii, Nr. 53, Jud. Prahova, T3 Cc330 A328	Nr. niveluri:1; S. construita la sol:56 mp; S. construita desfasurata:56 mp; locuinta P - fundatie lemn; pereti paianta; inv.tabla,an 1950
A1.2	24831-C2	Loc. Poienarii Burchii, Nr. 53, Jud. Prahova, T3 Cc330 A328	Nr. niveluri:1; S. construita la sol:10 mp; S. construita desfasurata:10 mp; anexa P - fundatie beton; pereti metal; inv.tabla,an 1950

B. Partea II. Proprietari şi acte

Inscrieri privitoare la dreptul de proprietate şi alte drepturi reale		Referinţe
148728 / 12/12/2019		
Act Notarial nr. 6251, din 12/12/2019 emis de NP Tudose George Radu;		
B4	Intabulare, drept de PROPRIETATEcumparare ca bun propriu, dobandit prin Conventie, cota actuala 1/2, cota initiala 1/2	A1
	1) **MILEA BOGDAN NICOLAE**	
B5	Intabulare, drept de PROPRIETATEcumparare ca bun propriu, dobandit prin Conventie, cota actuala 1/2, cota initiala 1/2	A1
	1) **TEODORESCU CLAUDIU**	
B6	Intabulare, drept de PROPRIETATEcumparare ca bun propriu, dobandit prin Conventie, cota actuala 1/2, cota initiala 1/2	A1.1, A1.2
	1) **MILEA BOGDAN NICOLAE**	
B7	Intabulare, drept de PROPRIETATEcumparare ca bun propriu, dobandit prin Conventie, cota actuala 1/2, cota initiala 1/2	A1.1, A1.2
	1) **TEODORESCU CLAUDIU**	

C. Partea III. SARCINI .

Inscrieri privind dezmembramintele dreptului de proprietate, drepturi reale de garanţie şi sarcini	Referinţe
NU SUNT	

Anexa Nr. 1 La Partea I

Teren

Nr cadastral	Suprafaţa (mp)*	Observaţii / Referinţe
24831	Din acte: 826 Masurata: 767	

* Suprafaţa este determinată in planul de proiecţie Stereo 70.

DETALII LINIARE IMOBIL



Date referitoare la teren

Crt	Categorie folosinţă	Intra vilan	Suprafaţa (mp)	Tarla	Parcelă	Nr. topo	Observaţii / Referinţe
1	curti constructii	DA	561	3	330	-	intravilan; gard zid, metal si plasa sarma
2	arabil	DA	206	3	328	-	intravilan; gard zid, metal si plasa sarma

Date referitoare la construcţii

Crt	Număr	Destinaţie construcţie	Supraf. (mp)	Situaţie juridică	Observaţii / Referinţe
A1.1	24831-C1	constructii de locuinte	56	Cu acte	Nr. niveluri:1; S. construita la sol:56 mp; S. construita desfasurata:56 mp; locuinta P - fundatie lemn; pereti paianta; inv.tabla,an 1950
A1.2	24831-C2	constructii anexa	10	Cu acte	Nr. niveluri:1; S. construita la sol:10 mp; S. construita desfasurata:10 mp; anexa P - fundatie beton; pereti metal; inv.tabla,an 1950

Lungime Segmente

1) Valorile lungimilor segmentelor sunt obţinute din proiecţie în plan.

Punct început	X / Y	Punct sfârşit	X / Y	Lungime segment (** (m)

Punct început	X / Y	Punct sfârşit	X / Y	Lungime segment (** (m)

Punct început	X / Y	Punct sfârşit	X / Y	Lungime segment (** (m)
1	579.448,292 362.882,184	2	579.447,705 362.884,005	1.913
3	579.445,719 362.889,689	4	579.443,141 362.900,946	11.548
5	579.441,87 362.911,089	6	579.434,797 362.910,919	7.075
7	579.438,797 362.890,611	8	579.440,853 362.879,824	10.981
9	579.441,28 362.877,582	10	579.443,105 362.872,009	5.864
11	579.444,584 362.868,626	12	579.447,114 362.864,079	5.203
13	579.451,054 362.857,742	14	579.453,751 362.847,211	10.871
15	579.454,528 362.830,187	16	579.464,728 362.828,752	10.3
17	579.465,233 362.832,336	18	579.466,177 362.841,233	8.947
19	579.466,446 362.844,538	20	579.466,655 362.848,916	4.383
21	579.466,565 362.850,63	22	579.465,654 362.853,494	3.005
23	579.463,912 362.856,384	24	579.459,635 362.861,681	6.808
25	579.458,047 362.862,708	26	579.455,319 362.866,157	4.397
27	579.452,924 362.868,648	28	579.450,939 362.873,967	5.677

Punct început	X / Y	Punct sfârşit	X / Y	Lungime segment (** (m)
2	579.447,705 362.884,005	3	579.445,719 362.889,689	6.021
4	579.443,141 362.900,946	5	579.441,87 362.911,089	10.222
6	579.434,797 362.910,919	7	579.438,797 362.890,611	20.698
8	579.440,853 362.879,824	9	579.441,28 362.877,582	2.282
10	579.443,105 362.872,009	11	579.444,584 362.868,626	3.692
12	579.447,114 362.864,079	13	579.451,054 362.857,742	7.462
14	579.453,751 362.847,211	15	579.454,528 362.830,187	17.042
16	579.464,728 362.828,752	17	579.465,233 362.832,336	3.619
18	579.466,177 362.841,233	19	579.466,446 362.844,538	3.316
20	579.466,655 362.848,916	21	579.466,565 362.850,63	1.716
22	579.465,654 362.853,494	23	579.463,912 362.856,384	3.374
24	579.459,635 362.861,681	25	579.458,047 362.862,708	1.891
26	579.455,319 362.866,157	27	579.452,924 362.868,648	3.456
28	579.450,939 362.873,967	1	579.448,292 362.882,184	8.633

**** Lungimile segmentelor sunt determinate în planul de proiecţie Stereo 70 şi sunt rotunjite la 1 milimetru.**
***** Distanţa dintre puncte este formată din segmente cumulate ce sunt mai mici decât valoarea 1 milimetru.**

DATE DESPRE IMOBILUL NR. 4146

Oficiul de Cadastru şi Publicitate Imobiliară PRAHOVA
Biroul de Cadastru şi Publicitate Imobiliară Ploieşti

A. Partea I. Descrierea imobilului

TEREN Extravilan

Adresa: Jud. Prahova

Nr. Crt	Nr cadastral Nr. topografic	Suprafaţa* (mp)	Observaţii / Referinţe
A1		2.500	Sector cadastral:32 Teren neimprejmuit;

B. Partea II. Proprietari şi acte

Inscrieri privitoare la dreptul de proprietate şi alte drepturi reale		Referinţe
/		
Act Administrativ nr. 52950, din 31/07/2002 emis de CJSDAPT PRAHOVA;		
B1	Intabulare, drept de PROPRIETATE, dobandit prin Reconstituire, cota actuala 1/1, cota initiala 1/1	A1
	1) **FLOREA DUMITRU**, Lipsă CNP.	

C. Partea III. SARCINI .

Inscrieri privind dezmembramintele dreptului de proprietate, drepturi reale de garanţie şi sarcini	Referinţe
NU SUNT	

Anexa Nr. 1 La Partea I

Teren

Nr cadastral	Suprafaţa (mp)*	Observaţii / Referinţe
	2.500	

* Suprafaţa este determinată in planul de proiecţie Stereo 70.

DETALII LINIARE IMOBIL

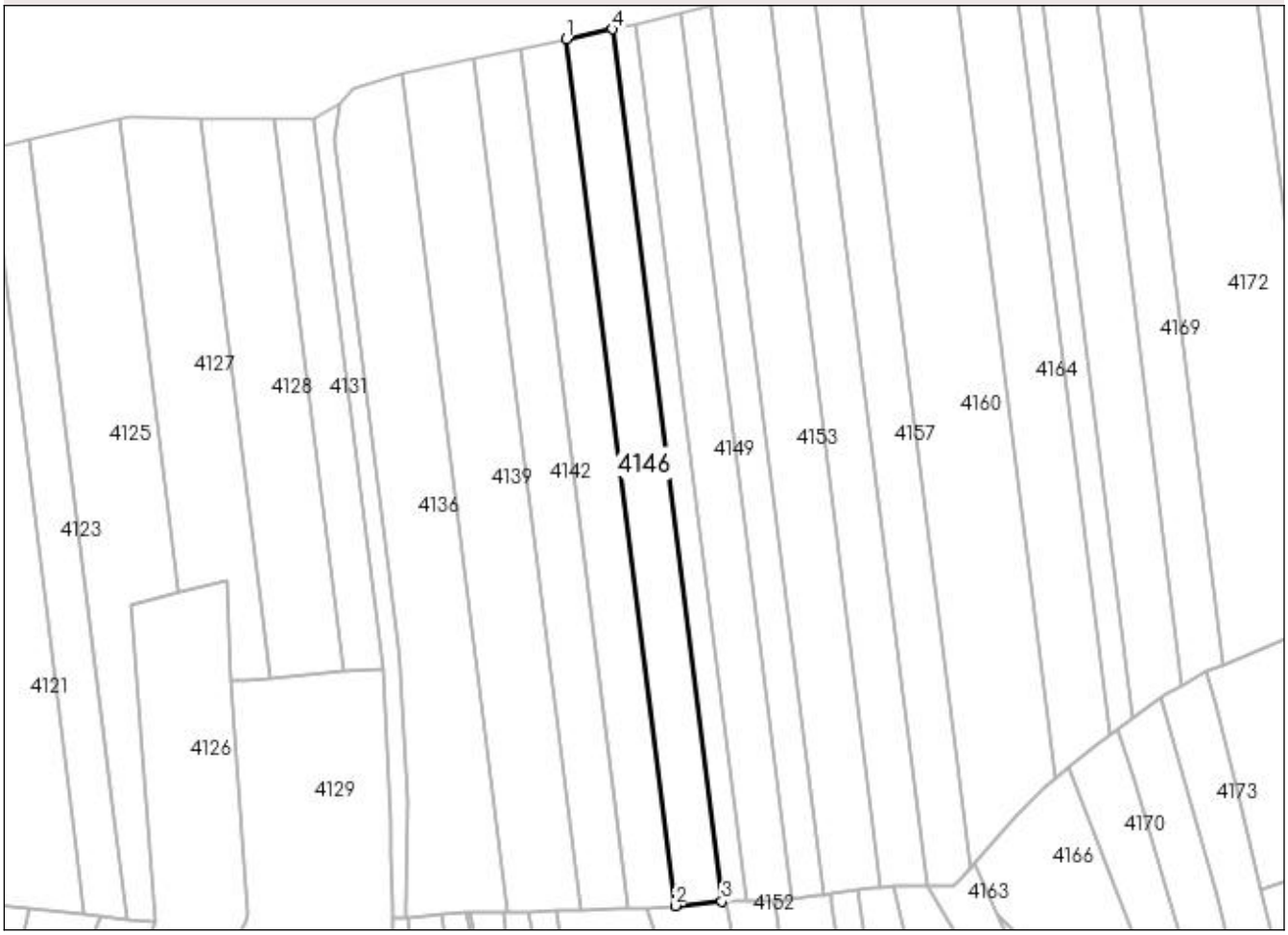

Date referitoare la teren

Crt	Categorie folosinţă	Intra vilan	Suprafaţa (mp)	Tarla	Parcelă	Nr. topo	Observaţii / Referinţe
1	arabil	NU	2.500	5	16/76	-	

Lungime Segmente

1) Valorile lungimilor segmentelor sunt obţinute din proiecţie în plan.

Punct început	X / Y	Punct sfârşit	X / Y	Lungime segment (** (m)
1	579.444,257 363.126,044	2	579.471,136 362.912,282	215.445
2	579.471,136 362.912,282	3	579.482,658 362.913,386	11.575
3	579.482,658 362.913,386	4	579.455,618 363.128,429	216.736
4	579.455,618 363.128,429	1	579.444,257 363.126,044	11.609

** Lungimile segmentelor sunt determinate în planul de proiecţie Stereo 70 şi sunt rotunjite la 1 milimetru.
*** Distanţa dintre puncte este formată din segmente cumulate ce sunt mai mici decât valoarea 1 milimetru.

DATE DESPRE IMOBILUL NR. 4147

Oficiul de Cadastru şi Publicitate Imobiliară PRAHOVA
Biroul de Cadastru şi Publicitate Imobiliară Ploieşti

A. Partea I. Descrierea imobilului

TEREN Intravilan

Adresa: Loc. Poienarii Burchii, Jud. Prahova

Nr. Crt	Nr cadastral Nr. topografic	Suprafaţa* (mp)	Observaţii / Referinţe
A1	22232	Din acte: 1.766 Masurata: 1.767	Sector cadastral:32 Teren imprejmuit;

Construcţii

Crt	Nr cadastral Nr. topografic	Adresa	Observaţii / Referinţe
A1.1		Loc. Poienarii Burchii, Jud. Prahova	Nr. niveluri:1; S. construita la sol:92 mp;
A1.2		Loc. Poienarii Burchii, Jud. Prahova	Nr. niveluri:1; S. construita la sol:37 mp;
A1.3		Loc. Poienarii Burchii, Jud. Prahova	Nr. niveluri:1; S. construita la sol:21 mp;

B. Partea II. Proprietari şi acte

Inscrieri privitoare la dreptul de proprietate şi alte drepturi reale		Referinţe
9205 / 02/02/2018		
Act Administrativ nr. 213155, din 12/01/2018 emis de COMISIA JUDETEANA PRAHOVA;		
B1	Intabulare, drept de PROPRIETATEreconstituire, dobandit prin Lege, cota actuala 1/1, cota initiala 1/1	A1
	1) **GOBEI GHERGHINA**, (decedata) 2) **STAN MILICA**, (decedata) 3) **STANCU STELIANA**, (decedata)	
/		
Act Administrativ nr. 2340, din 06/03/2023 emis de PRIMĂRIA COMUNEI POIENARII BURCHII;		
B2	Intabulare, drept de PROPRIETATEreconstituire, dobandit prin Construire, cota actuala 1/1, cota initiala 1/1	A1.1, A1.2, A1.3
	1) **GOBEI GHERGHINA**, (decedata) 2) **STAN MILICA**, (decedata) 3) **STANCU STELIANA**, (decedata)	

C. Partea III. SARCINI .

Inscrieri privind dezmembramintele dreptului de proprietate, drepturi reale de garanţie şi sarcini	Referinţe
NU SUNT	

Anexa Nr. 1 La Partea I

Teren

Nr cadastral	Suprafaţa (mp)*	Observaţii / Referinţe
22232	Din acte: 1.766 Masurata: 1.767	

* Suprafaţa este determinată in planul de proiecţie Stereo 70.

DETALII LINIARE IMOBIL



Date referitoare la teren

Crt	Categorie folosinţă	Intra vilan	Suprafaţa (mp)	Tarla	Parcelă	Nr. topo	Observaţii / Referinţe
1	curti constructii	DA	1.112	3	332	-	
2	arabil	DA	440	3	331	-	
3	vie	DA	215	3	333	-	

Date referitoare la construcţii

Crt	Număr	Destinaţie construcţie	Supraf. (mp)	Situaţie juridică	Observaţii / Referinţe
A1.1		constructii de locuinte	92	Cu acte	Nr. niveluri:1; S. construita la sol:92 mp;
A1.2		constructii anexa	37	Cu acte	Nr. niveluri:1; S. construita la sol:37 mp;
A1.3		constructii anexa	21	Cu acte	Nr. niveluri:1; S. construita la sol:21 mp;

Lungime Segmente
1) Valorile lungimilor segmentelor sunt obţinute din proiecţie în plan.

Punct început	X / Y	Punct sfârşit	X / Y	Lungime segment (** (m)

Punct început	X / Y	Punct sfârşit	X / Y	Lungime segment (** (m)

Punct început	X / Y	Punct sfârşit	X / Y	Lungime segment (** (m)
1	579.448,292 362.882,184	2	579.450,939 362.873,967	8.633
3	579.452,924 362.868,648	4	579.455,319 362.866,157	3.456
5	579.458,047 362.862,708	6	579.459,635 362.861,681	1.891
7	579.463,912 362.856,384	8	579.465,654 362.853,494	3.374
9	579.466,565 362.850,63	10	579.466,655 362.848,916	1.716
11	579.466,446 362.844,538	12	579.466,177 362.841,233	3.316
13	579.465,233 362.832,336	14	579.464,728 362.828,752	3.619
15	579.481,303 362.827,939	16	579.481,512 362.841,56	13.623
17	579.481,642 362.847,32	18	579.481,594 362.852,652	5.332
19	579.481,417 362.856,403	20	579.481,148 362.858,615	2.228
21	579.480,682 362.860,978	22	579.479,009 362.866,603	5.869
23	579.477,034 362.872,023	24	579.473,995 362.881,031	9.507
25	579.472,038 362.887,247	26	579.466,124 362.906,032	19.694
27	579.464,303 362.911,627	28	579.459,499 362.911,512	4.805
29	579.457,742 362.911,47	30	579.447,689 362.911,228	10.056
31	579.441,87 362.911,089	32	579.443,141 362.900,946	10.222
33	579.445,719 362.889,689	34	579.447,705 362.884,005	6.021

Punct început	X / Y	Punct sfârşit	X / Y	Lungime segment (** (m)
2	579.450,939 362.873,967	3	579.452,924 362.868,648	5.677
4	579.455,319 362.866,157	5	579.458,047 362.862,708	4.397
6	579.459,635 362.861,681	7	579.463,912 362.856,384	6.808
8	579.465,654 362.853,494	9	579.466,565 362.850,63	3.005
10	579.466,655 362.848,916	11	579.466,446 362.844,538	4.383
12	579.466,177 362.841,233	13	579.465,233 362.832,336	8.947
14	579.464,728 362.828,752	15	579.481,303 362.827,939	16.595
16	579.481,512 362.841,56	17	579.481,642 362.847,32	5.761
18	579.481,594 362.852,652	19	579.481,417 362.856,403	3.755
20	579.481,148 362.858,615	21	579.480,682 362.860,978	2.409
22	579.479,009 362.866,603	23	579.477,034 362.872,023	5.769
24	579.473,995 362.881,031	25	579.472,038 362.887,247	6.517
26	579.466,124 362.906,032	27	579.464,303 362.911,627	5.884
28	579.459,499 362.911,512	29	579.457,742 362.911,47	1.758
30	579.447,689 362.911,228	31	579.441,87 362.911,089	5.821
32	579.443,141 362.900,946	33	579.445,719 362.889,689	11.548
34	579.447,705 362.884,005	1	579.448,292 362.882,184	1.913

**** Lungimile segmentelor sunt determinate în planul de proiecţie Stereo 70 şi sunt rotunjite la 1 milimetru.**
***** Distanţa dintre puncte este formată din segmente cumulate ce sunt mai mici decât valoarea 1 milimetru.**

DATE DESPRE IMOBILUL NR. 4148

Oficiul de Cadastru şi Publicitate Imobiliară PRAHOVA
Biroul de Cadastru şi Publicitate Imobiliară Ploieşti

A. Partea I. Descrierea imobilului

TEREN Extravilan

Adresa: Jud. Prahova

Nr. Crt	Nr cadastral Nr. topografic	Suprafaţa* (mp)	Observaţii / Referinţe
A1		1.300	Sector cadastral:32 Teren neimprejmuit;

B. Partea II. Proprietari şi acte

Inscrieri privitoare la dreptul de proprietate şi alte drepturi reale		Referinţe
/		
Act Administrativ nr. 109764, din 16/12/2002 emis de CJSDAPT PRAHOVA;		
B1	Intabulare, drept de PROPRIETATE, dobandit prin Reconstituire, cota actuala 1/1, cota initiala 1/1	A1
	1) **BAICANU FLOAREA**, Lipsă CNP.	

C. Partea III. SARCINI .

Inscrieri privind dezmembramintele dreptului de proprietate, drepturi reale de garanţie şi sarcini	Referinţe
NU SUNT	

Anexa Nr. 1 La Partea I

Teren

Nr cadastral	Suprafaţa (mp)*	Observaţii / Referinţe
	1.300	

* Suprafaţa este determinată in planul de proiecţie Stereo 70.

DETALII LINIARE IMOBIL

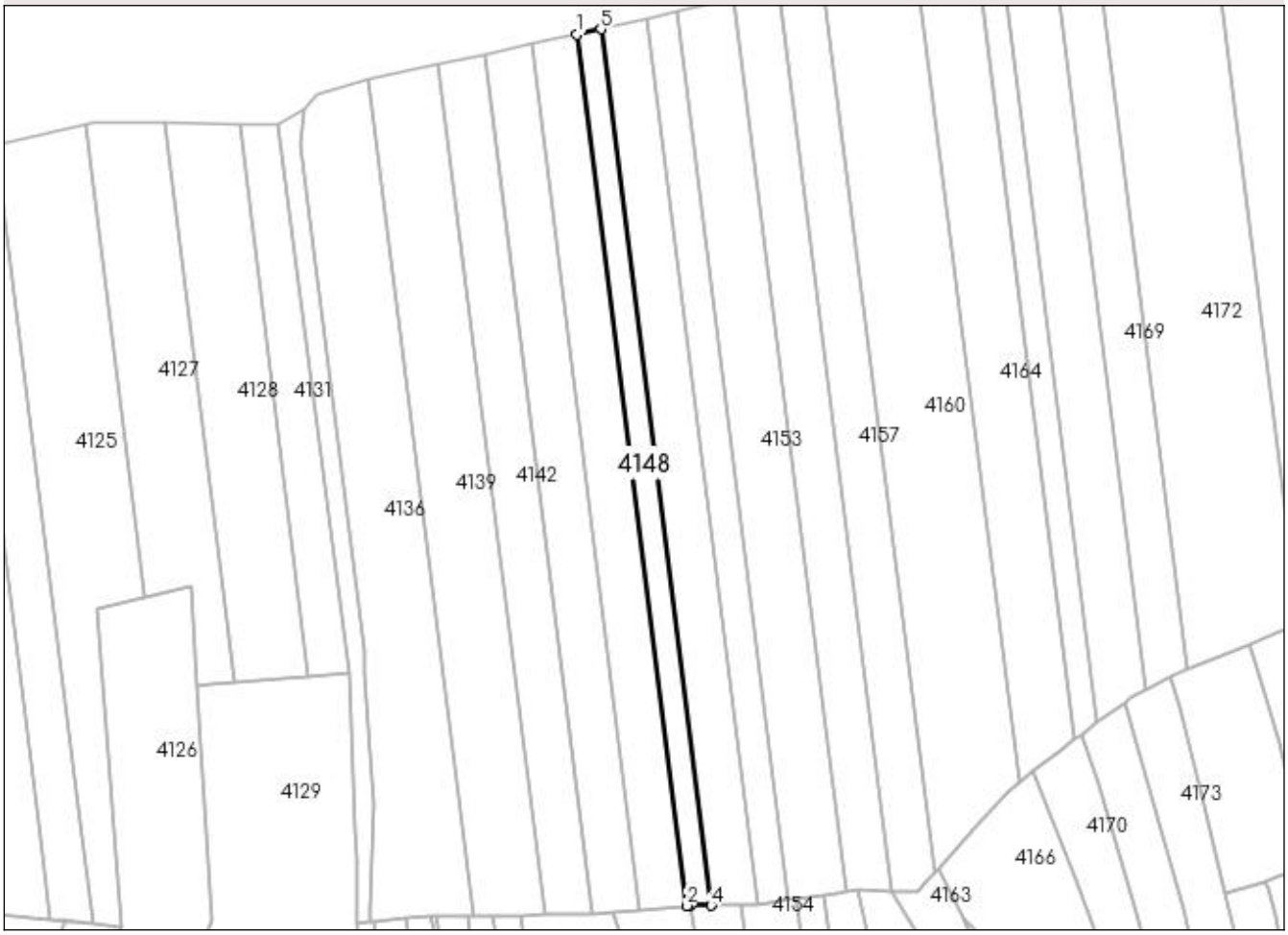

Date referitoare la teren

Crt	Categorie folosinţă	Intra vilan	Suprafaţa (mp)	Tarla	Parcelă	Nr. topo	Observaţii / Referinţe
1	arabil	NU	1.300	5	16/77	-	

Lungime Segmente
1) Valorile lungimilor segmentelor sunt obţinute din proiecţie în plan.

Punct început	X / Y	Punct sfârşit	X / Y	Lungime segment (** (m)
1	579.455,618 363.128,429	2	579.482,658 362.913,386	216.736
2	579.482,658 362.913,386	3	579.483,559 362.913,472	0.905
3	579.483,559 362.913,472	4	579.488,675 362.913,485	5.116
4	579.488,675 362.913,485	5	579.461,479 363.129,764	217.982
5	579.461,479 363.129,764	1	579.455,618 363.128,429	6.011

** Lungimile segmentelor sunt determinate în planul de proiecţie Stereo 70 şi sunt rotunjite la 1 milimetru.
*** Distanţa dintre puncte este formată din segmente cumulate ce sunt mai mici decât valoarea 1 milimetru.

DATE DESPRE IMOBILUL NR. 4149

Oficiul de Cadastru şi Publicitate Imobiliară PRAHOVA
Biroul de Cadastru şi Publicitate Imobiliară Ploieşti

A. Partea I. Descrierea imobilului

TEREN Extravilan

Adresa: Jud. Prahova

Nr. Crt	Nr cadastral Nr. topografic	Suprafaţa* (mp)	Observaţii / Referinţe
A1		2.500	Sector cadastral:32 Teren neimprejmuit;

B. Partea II. Proprietari şi acte

Inscrieri privitoare la dreptul de proprietate şi alte drepturi reale		Referinţe
/		
Act Administrativ nr. 111622, din 18/12/2002 emis de CJSDAPT PRAHOVA;		
B1	Intabulare, drept de PROPRIETATE, dobandit prin Reconstituire, cota actuala 1/1, cota initiala 1/1	A1
	1) **TUŢĂ DUMITRU**, Lipsă CNP.	

C. Partea III. SARCINI .

Inscrieri privind dezmembramintele dreptului de proprietate, drepturi reale de garanţie şi sarcini	Referinţe
NU SUNT	

Anexa Nr. 1 La Partea I

Teren

Nr cadastral	Suprafaţa (mp)*	Observaţii / Referinţe
	2.500	

* Suprafaţa este determinată in planul de proiecţie Stereo 70.

DETALII LINIARE IMOBIL



Date referitoare la teren

Crt	Categorie folosinţă	Intra vilan	Suprafaţa (mp)	Tarla	Parcelă	Nr. topo	Observaţii / Referinţe
1	arabil	NU	2.500	5	16/78	-	

Lungime Segmente

1) Valorile lungimilor segmentelor sunt obţinute din proiecţie în plan.

Punct început	X / Y	Punct sfârşit	X / Y	Lungime segment (** (m)
1	579.461,479 363.129,764	2	579.488,675 362.913,485	217.982
2	579.488,675 362.913,485	3	579.495,898 362.913,503	7.223
3	579.495,898 362.913,503	4	579.498,546 362.913,51	2.648
4	579.498,546 362.913,51	5	579.500,129 362.913,778	1.606
5	579.500,129 362.913,778	6	579.472,639 363.132,402	220.346

Punct început	X / Y	Punct sfârşit	X / Y	Lungime segment (** (m)
6	579.472,639 363.132,402	1	579.461,479 363.129,764	11.468

** Lungimile segmentelor sunt determinate în planul de proiecţie Stereo 70 şi sunt rotunjite la 1 milimetru.
*** Distanţa dintre puncte este formată din segmente cumulate ce sunt mai mici decât valoarea 1 milimetru.

DATE DESPRE IMOBILUL NR. 4150

Oficiul de Cadastru şi Publicitate Imobiliară PRAHOVA
Biroul de Cadastru şi Publicitate Imobiliară Ploieşti

A. Partea I. Descrierea imobilului

TEREN Intravilan

Adresa: Loc. Poienarii Burchii, Jud. Prahova

Nr. Crt	Nr cadastral Nr. topografic	Suprafaţa* (mp)	Observaţii / Referinţe
A1		Din acte: 2.296 Masurata: 1.219	Sector cadastral:32 Teren imprejmuit; Diferenta de suprafata se afla la ID 4152

B. Partea II. Proprietari şi acte

Inscrieri privitoare la dreptul de proprietate şi alte drepturi reale		Referinţe
/		
Act Administrativ nr. 90994, din 12/06/2003 emis de CJSDAPT PRAHOVA;		
B1	Intabulare, drept de PROPRIETATE, dobandit prin Reconstituire, cota actuala 1/1, cota initiala 1/1	A1
	1) **DUMITRU ELENA**, Lipsă CNP. 2) **ROŞU MARIA**, Lipsă CNP. 3) **NEAMŢU ION**, Lipsă CNP. 4) **NEAMŢU JOIŢA**, Lipsă CNP. 5) **IONITĂ LUCREŢIA**, Lipsă CNP.	

C. Partea III. SARCINI .

Inscrieri privind dezmembramintele dreptului de proprietate, drepturi reale de garanţie şi sarcini	Referinţe
NU SUNT	

Anexa Nr. 1 La Partea I

Teren

Nr cadastral	Suprafaţa (mp)*	Observaţii / Referinţe
	Din acte: 2.296 Masurata: 1.219	Diferenta de suprafata se afla la ID 4152

* Suprafaţa este determinată in planul de proiecţie Stereo 70.

DETALII LINIARE IMOBIL



Date referitoare la teren

Crt	Categorie folosinţă	Intra vilan	Suprafaţa (mp)	Tarla	Parcelă	Nr. topo	Observaţii / Referinţe
1	curti constructii	DA	677	3	337	-	
2	arabil	DA	542	3	334,336	-	

Lungime Segmente

1) Valorile lungimilor segmentelor sunt obţinute din proiecţie în plan.

Punct început	X / Y	Punct sfârşit	X / Y	Lungime segment (** (m)
1	579.472,038 362.887,247	2	579.473,995 362.881,031	6.517
3	579.477,034 362.872,023	4	579.479,009 362.866,603	5.769
5	579.480,682 362.860,978	6	579.481,148 362.858,615	2.409
7	579.481,417 362.856,403	8	579.481,594 362.852,652	3.755

Punct început	X / Y	Punct sfârşit	X / Y	Lungime segment (** (m)
2	579.473,995 362.881,031	3	579.477,034 362.872,023	9.507
4	579.479,009 362.866,603	5	579.480,682 362.860,978	5.869
6	579.481,148 362.858,615	7	579.481,417 362.856,403	2.228
8	579.481,594 362.852,652	9	579.481,642 362.847,32	5.332

Punct început	X / Y	Punct sfârşit	X / Y	Lungime segment (** (m)
9	579.481,642 362.847,32	10	579.481,512 362.841,56	5.761
11	579.481,303 362.827,939	12	579.493,433 362.827,203	12.152
13	579.493,717 362.830,537	14	579.493,564 362.843,325	12.789
15	579.493,266 362.851,22	16	579.493,034 362.855,977	4.763
17	579.492,715 362.859,818	18	579.492,431 362.863,026	3.221
19	579.491,361 362.868,093	20	579.488,975 362.882,013	14.123
21	579.487,118 362.892,841	22	579.484,508 362.908,223	15.602
23	579.483,559 362.913,472	24	579.482,658 362.913,386	0.905
25	579.471,136 362.912,282	26	579.464,303 362.911,627	6.864
27	579.466,124 362.906,032	1	579.472,038 362.887,247	19.694

Punct început	X / Y	Punct sfârşit	X / Y	Lungime segment (** (m)
10	579.481,512 362.841,56	11	579.481,303 362.827,939	13.623
12	579.493,433 362.827,203	13	579.493,717 362.830,537	3.346
14	579.493,564 362.843,325	15	579.493,266 362.851,22	7.901
16	579.493,034 362.855,977	17	579.492,715 362.859,818	3.854
18	579.492,431 362.863,026	19	579.491,361 362.868,093	5.179
20	579.488,975 362.882,013	21	579.487,118 362.892,841	10.986
22	579.484,508 362.908,223	23	579.483,559 362.913,472	5.334
24	579.482,658 362.913,386	25	579.471,136 362.912,282	11.575
26	579.464,303 362.911,627	27	579.466,124 362.906,032	5.884

**** Lungimile segmentelor sunt determinate în planul de proiecţie Stereo 70 şi sunt rotunjite la 1 milimetru.**
***** Distanţa dintre puncte este formată din segmente cumulate ce sunt mai mici decât valoarea 1 milimetru.**

DATE DESPRE IMOBILUL NR. 4151

Oficiul de Cadastru şi Publicitate Imobiliară PRAHOVA
Biroul de Cadastru şi Publicitate Imobiliară Ploieşti

A. Partea I. Descrierea imobilului

TEREN Extravilan

Adresa: Jud. Prahova

Nr. Crt	Nr cadastral Nr. topografic	Suprafaţa* (mp)	Observaţii / Referinţe
A1		1.700	Sector cadastral:32 Teren neimprejmuit;

B. Partea II. Proprietari şi acte

Inscrieri privitoare la dreptul de proprietate şi alte drepturi reale		Referinţe
/		
Act Administrativ nr. 113591, din 18/04/2003 emis de CJSDAPT PRAHOVA;		
B1	Intabulare, drept de PROPRIETATE, dobandit prin Reconstituire, cota actuala 1/1, cota initiala 1/1	A1
	1) **NIŢU DUMITRU**, Lipsă CNP.	

C. Partea III. SARCINI .

Inscrieri privind dezmembramintele dreptului de proprietate, drepturi reale de garanţie şi sarcini	Referinţe
NU SUNT	

Anexa Nr. 1 La Partea I

Teren

Nr cadastral	Suprafaţa (mp)*	Observaţii / Referinţe
	1.700	

* Suprafaţa este determinată in planul de proiecţie Stereo 70.

DETALII LINIARE IMOBIL

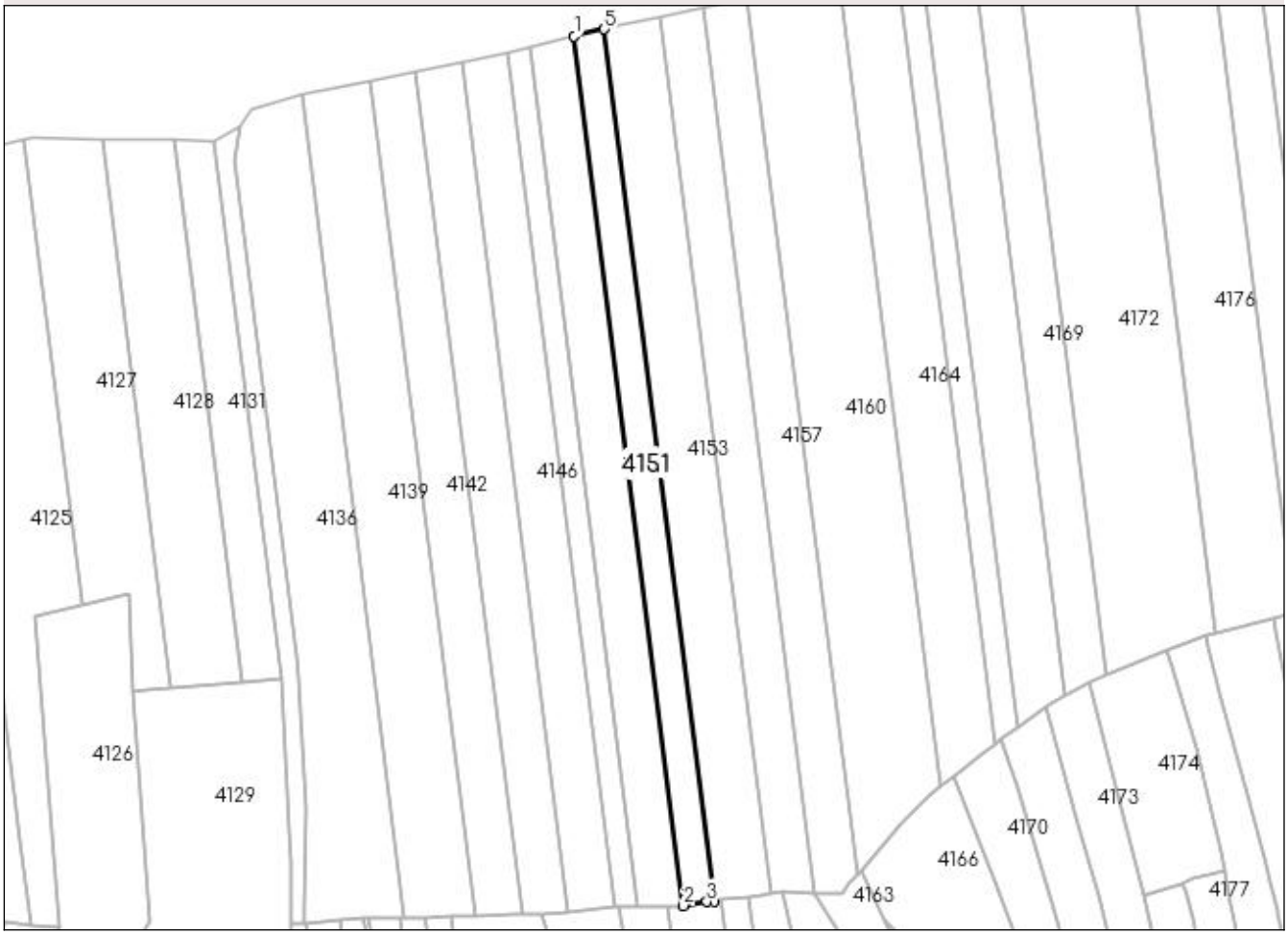

Date referitoare la teren

Crt	Categorie folosinţă	Intra vilan	Suprafaţa (mp)	Tarla	Parcelă	Nr. topo	Observaţii / Referinţe
1	arabil	NU	1.700	5	16/79	-	

Lungime Segmente

1) Valorile lungimilor segmentelor sunt obţinute din proiecţie în plan.

Punct început	X / Y	Punct sfârşit	X / Y	Lungime segment (** (m)
1	579.472,639 363.132,402	2	579.500,129 362.913,778	220.346
2	579.500,129 362.913,778	3	579.506,018 362.914,774	5.973
3	579.506,018 362.914,774	4	579.507,742 362.914,999	1.739
4	579.507,742 362.914,999	5	579.480,181 363.134,184	220.911
5	579.480,181 363.134,184	1	579.472,639 363.132,402	7.75

** Lungimile segmentelor sunt determinate în planul de proiecţie Stereo 70 şi sunt rotunjite la 1 milimetru.
*** Distanţa dintre puncte este formată din segmente cumulate ce sunt mai mici decât valoarea 1 milimetru.

DATE DESPRE IMOBILUL NR. 4152

Oficiul de Cadastru şi Publicitate Imobiliară PRAHOVA
Biroul de Cadastru şi Publicitate Imobiliară Ploieşti

A. Partea I. Descrierea imobilului

Nr. CF vechi:107
Nr. cadastral vechi:184

TEREN Intravilan

Adresa: Loc. Poienarii Burchii, Jud. Prahova, T 4 ; CC 337

Nr. Crt	Nr cadastral Nr. topografic	Suprafaţa* (mp)	Observaţii / Referinţe
A1	21380	Din acte: 1.000 Masurata: 1.049	Sector cadastral:32 Teren neimprejmuit;

Construcţii

Crt	Nr cadastral Nr. topografic	Adresa	Observaţii / Referinţe
A1.1	21380-C1	Loc. Poienarii Burchii, Jud. Prahova, T 4 ; CC 337	Nr. niveluri:1; S. construita la sol:81 mp; S. construita desfasurata:81 mp; LOCUINTA (P) ; SC DESF. = 81 MP .
A1.2		Loc. Poienarii Burchii, Jud. Prahova	Nr. niveluri:2; S. construita la sol:142 mp;

B. Partea II. Proprietari şi acte

Inscrieri privitoare la dreptul de proprietate şi alte drepturi reale		Referinţe
5860 / 26/07/2002		
Act Notarial nr. 1038, din 08/07/2002 emis de BNP.ONUTU CASIOARA;		
B1	Intabulare, drept de PROPRIETATEcumparare ca bun propriu, dobandit prin Conventie, cota actuala 1/1, cota initiala 1/1	A1, A1.1
	1) **GRUIA OLIMPIA**, (nec.) Lipsă CNP.	
	OBSERVATII: (provenita din conversia CF 107)	
/		
Act Administrativ nr. 2340, din 06/03/2023 emis de PRIMĂRIA COMUNEI POIENARII BURCHII;		
B4	Intabulare, drept de PROPRIETATE, dobandit prin Construire, cota actuala 1/1, cota initiala 1/1	A1.2
	1) **GRUIA OLIMPIA**, (nec.) Lipsă CNP.	

C. Partea III. SARCINI .

Inscrieri privind dezmembramintele dreptului de proprietate, drepturi reale de garanţie şi sarcini	Referinţe
NU SUNT	

Anexa Nr. 1 La Partea I

Teren

Nr cadastral	Suprafaţa (mp)*	Observaţii / Referinţe
21380	Din acte: 1.000 Masurata: 1.049	

* Suprafaţa este determinată in planul de proiecţie Stereo 70.

DETALII LINIARE IMOBIL



Date referitoare la teren

Crt	Categorie folosinţă	Intra vilan	Suprafaţa (mp)	Tarla	Parcelă	Nr. topo	Observaţii / Referinţe
1	curti constructii	DA	1.049	4	CC 337	-	

Date referitoare la construcţii

Crt	Număr	Destinaţie construcţie	Supraf. (mp)	Situaţie juridică	Observaţii / Referinţe
A1.1	21380-C1	constructii de locuinte	81	Cu acte	Nr. niveluri:1; S. construita la sol:81 mp; S. construita desfasurata:81 mp; LOCUINTA (P) ; SC DESF. = 81 MP .
A1.2		constructii de locuinte	142	Cu acte	Nr. niveluri:2; S. construita la sol:142 mp;

Lungime Segmente

1) Valorile lungimilor segmentelor sunt obţinute din proiecţie în plan.

Punct început	X / Y	Punct sfârşit	X / Y	Lungime segment (** (m)
1	579.488,975 362.882,013	2	579.491,361 362.868,093	14.123
2	579.491,361 362.868,093	3	579.492,431 362.863,026	5.179

Punct început	X / Y	Punct sfârşit	X / Y	Lungime segment (** (m)
3	579.492,431 362.863,026	4	579.492,715 362.859,818	3.221
4	579.492,715 362.859,818	5	579.493,034 362.855,977	3.854
5	579.493,034 362.855,977	6	579.493,266 362.851,22	4.763
6	579.493,266 362.851,22	7	579.493,564 362.843,325	7.901
7	579.493,564 362.843,325	8	579.493,717 362.830,537	12.789
8	579.493,717 362.830,537	9	579.493,433 362.827,203	3.346
9	579.493,433 362.827,203	10	579.505,888 362.826,135	12.501
10	579.505,888 362.826,135	11	579.506,643 362.842,689	16.571
11	579.506,643 362.842,689	12	579.506,301 362.846,778	4.103
12	579.506,301 362.846,778	13	579.505,17 362.854,877	8.178
13	579.505,17 362.854,877	14	579.500,2 362.885,176	30.704
14	579.500,2 362.885,176	15	579.497,835 362.899,592	14.609
15	579.497,835 362.899,592	16	579.495,898 362.913,503	14.045
16	579.495,898 362.913,503	17	579.488,675 362.913,485	7.223
17	579.488,675 362.913,485	18	579.483,559 362.913,472	5.116
18	579.483,559 362.913,472	19	579.484,508 362.908,223	5.334
19	579.484,508 362.908,223	20	579.487,118 362.892,841	15.602
20	579.487,118 362.892,841	1	579.488,975 362.882,013	10.986

**** Lungimile segmentelor sunt determinate în planul de proiecţie Stereo 70 şi sunt rotunjite la 1 milimetru.**
***** Distanţa dintre puncte este formată din segmente cumulate ce sunt mai mici decât valoarea 1 milimetru.**

DATE DESPRE IMOBILUL NR. 4153

Oficiul de Cadastru şi Publicitate Imobiliară PRAHOVA
Biroul de Cadastru şi Publicitate Imobiliară Ploieşti

A. Partea I. Descrierea imobilului

TEREN Extravilan

Adresa: Jud. Prahova

Nr. Crt	Nr cadastral Nr. topografic	Suprafaţa* (mp)	Observaţii / Referinţe
A1		3.181	Sector cadastral:32 Teren neimprejmuit;

B. Partea II. Proprietari şi acte

Inscrieri privitoare la dreptul de proprietate şi alte drepturi reale		Referinţe
/		
Act Administrativ nr. 104880, din 17/09/2002 emis de CJSDAPT PRAHOVA;		
B1	Intabulare, drept de PROPRIETATE, dobandit prin Reconstituire, cota actuala 1/1, cota initiala 1/1	A1
	1) **RĂDOI VASILE IOANA**, Lipsă CNP.	

C. Partea III. SARCINI .

Inscrieri privind dezmembramintele dreptului de proprietate, drepturi reale de garanţie şi sarcini	Referinţe
NU SUNT	

Anexa Nr. 1 La Partea I

Teren

Nr cadastral	Suprafaţa (mp)*	Observaţii / Referinţe
	3.181	

* Suprafaţa este determinată in planul de proiecţie Stereo 70.

DETALII LINIARE IMOBIL

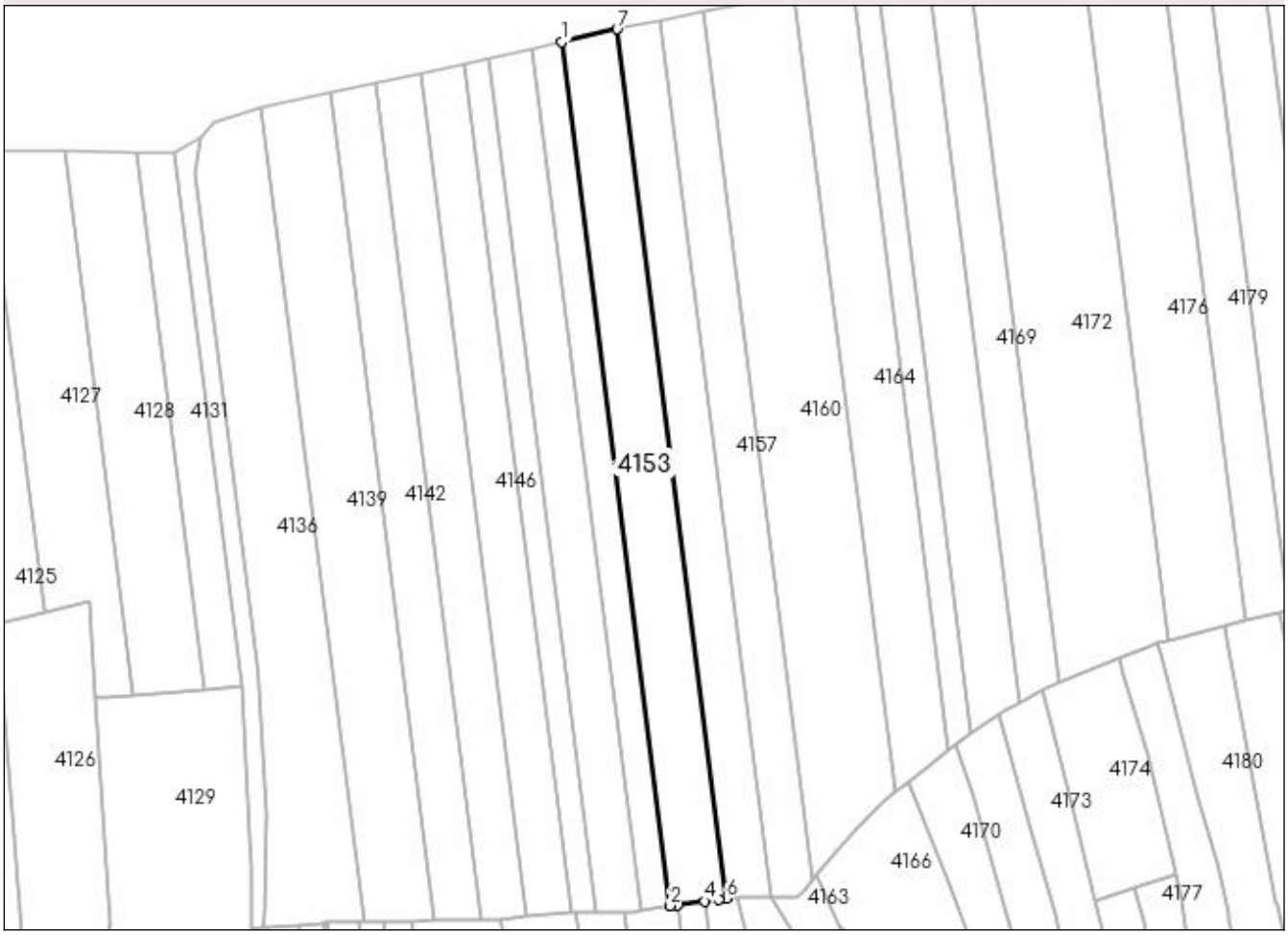

Date referitoare la teren

Crt	Categorie folosinţă	Intra vilan	Suprafaţa (mp)	Tarla	Parcelă	Nr. topo	Observaţii / Referinţe
1	arabil	NU	3.181	5	16/80	-	

Lungime Segmente
1) Valorile lungimilor segmentelor sunt obţinute din proiecţie în plan.

Punct început	X / Y	Punct sfârşit	X / Y	Lungime segment (** (m)
1	579.480,181 363.134,184	2	579.507,742 362.914,999	220.911
2	579.507,742 362.914,999	3	579.509,61 362.915,243	1.884
3	579.509,61 362.915,243	4	579.516,398 362.916,13	6.846
4	579.516,398 362.916,13	5	579.520,008 362.916,602	3.641
5	579.520,008 362.916,602	6	579.521,976 362.916,832	1.981

Punct început	X / Y	Punct sfârşit	X / Y	Lungime segment (** (m)
6	579.521,976 362.916,832	7	579.494,236 363.137,448	222.353
7	579.494,236 363.137,448	1	579.480,181 363.134,184	14.429

** Lungimile segmentelor sunt determinate în planul de proiecţie Stereo 70 şi sunt rotunjite la 1 milimetru.
*** Distanţa dintre puncte este formată din segmente cumulate ce sunt mai mici decât valoarea 1 milimetru.

DATE DESPRE IMOBILUL NR. 4154

Oficiul de Cadastru şi Publicitate Imobiliară PRAHOVA
Biroul de Cadastru şi Publicitate Imobiliară Ploieşti

A. Partea I. Descrierea imobilului

TEREN Intravilan

Adresa: Loc. Poienarii Burchii, Jud. Prahova, COM.POIENARII BURCHII, INTRAVILAN T3 Cc339;V342

Nr. Crt	Nr cadastral Nr. topografic	Suprafaţa* (mp)	Observaţii / Referinţe
A1	22093	Din acte: 1.470 Masurata: 1.412	Sector cadastral:32 Teren imprejmuit;

Construcţii

Crt	Nr cadastral Nr. topografic	Adresa	Observaţii / Referinţe
A1.1	22093-C1	Loc. Poienarii Burchii, Jud. Prahova, COM.POIENARII BURCHII, INTRAVILAN T3 Cc339;V342	Nr. niveluri:1; S. construita la sol:101 mp; S. construita desfasurata:101 mp; locuinta P;fund.beton,pereti caramida, inv.tabla
A1.2	22093-C2	Loc. Poienarii Burchii, Jud. Prahova, COM.POIENARII BURCHII, INTRAVILAN T3 Cc339;V342	Nr. niveluri:1; S. construita la sol:23 mp; S. construita desfasurata:22 mp; anexa P;fund.lemn,pereti lemn+paianta,inv.carton+tabla
A1.3	22093-C3	Loc. Poienarii Burchii, Jud. Prahova, COM.POIENARII BURCHII, INTRAVILAN T3 Cc339;V342	Nr. niveluri:1; S. construita la sol:32 mp; S. construita desfasurata:32 mp; anexa P;fund.lemn,pereti paianta, inv.carton

B. Partea II. Proprietari şi acte

Inscrieri privitoare la dreptul de proprietate şi alte drepturi reale		Referinţe
18147 / 06/03/2017		
Act Notarial nr. 35, din 03/03/2017 emis de NP Loghin Melania Gabriela;		
B5	Intabulare, drept de PROPRIETATEcumparare ca bun comun, dobandit prin Conventie, cota actuala 1/1, cota initiala 1/1	A1
	1) **BOTOC NICOLAE** 2) **BOTOC ELENA**	
B6	Intabulare, drept de PROPRIETATEcumparare ca bun comun, dobandit prin Conventie, cota actuala 1/1, cota initiala 1/1	A1.1, A1.2, A1.3
	1) **BOTOC NICOLAE** 2) **BOTOC ELENA**	

C. Partea III. SARCINI

Inscrieri privind dezmembramintele dreptului de proprietate, drepturi reale de garanţie şi sarcini		Referinţe
46152 / 24/05/2017		
Act Administrativ nr. 18147, din 06/03/2017 emis de OCPI PRAHOVA;		
C2	se indreapta eroarea materiala strecurata in cuprinsul prezentei carti funciare si a incheierii nr.18147/2017 in sensul ca se radiaza renotarea dreptului de uzufruct si a obligatiei de intretinere de sub C1 intrucat au fost radiate prin incheierea nr.23427/2017	A1, A1.1, A1.2, A1.3

Anexa Nr. 1 La Partea I

Teren

Nr cadastral	Suprafaţa (mp)*	Observaţii / Referinţe
22093	Din acte: 1.470 Masurata: 1.412	

* Suprafaţa este determinată in planul de proiecţie Stereo 70.

DETALII LINIARE IMOBIL



Date referitoare la teren

Crt	Categorie folosinţă	Intra vilan	Suprafaţa (mp)	Tarla	Parcelă	Nr. topo	Observaţii / Referinţe
1	curti constructii	DA	1.025	3	339	-	
2	vie	DA	387	3	342	-	

Date referitoare la construcţii

Crt	Număr	Destinaţie construcţie	Supraf. (mp)	Situaţie juridică	Observaţii / Referinţe
A1.1	22093-C1	constructii de locuinte	101	Cu acte	Nr. niveluri:1; S. construita la sol:101 mp; S. construita desfasurata:101 mp; locuinta P; fund.beton,pereti caramida, inv.tabla
A1.2	22093-C2	constructii anexa	23	Cu acte	Nr. niveluri:1; S. construita la sol:23 mp; S. construita desfasurata:22 mp; anexa P;fund. lemn,pereti lemn+paianta,inv.carton+tabla
A1.3	22093-C3	constructii anexa	32	Cu acte	Nr. niveluri:1; S. construita la sol:32 mp; S. construita desfasurata:32 mp; anexa P;fund. lemn,pereti paianta, inv.carton

Lungime Segmente

1) Valorile lungimilor segmentelor sunt obţinute din proiecţie în plan.

Punct început	X / Y	Punct sfârşit	X / Y	Lungime segment (** (m)

Punct început	X / Y	Punct sfârşit	X / Y	Lungime segment (** (m)

Punct început	X / Y	Punct sfârşit	X / Y	Lungime segment (** (m)
1	579.500,129 362.913,778	2	579.498,546 362.913,51	1.606
3	579.495,898 362.913,503	4	579.497,835 362.899,592	14.045
5	579.500,2 362.885,176	6	579.505,17 362.854,877	30.704
7	579.506,301 362.846,778	8	579.506,643 362.842,689	4.103
9	579.505,888 362.826,135	10	579.527,054 362.824,951	21.199
11	579.526,082 362.836,696	12	579.524,901 362.843,502	6.908
13	579.524,276 362.847,051	14	579.523,394 362.850,131	3.204
15	579.519,75 362.862,473	16	579.516,506 362.871,297	9.401
17	579.515,121 362.880,101	18	579.513,814 362.887,445	7.459
19	579.511,403 362.900,984	20	579.509,897 362.912,963	12.073
21	579.509,61 362.915,243	22	579.507,742 362.914,999	1.884
23	579.506,018 362.914,774	1	579.500,129 362.913,778	5.973

Punct început	X / Y	Punct sfârşit	X / Y	Lungime segment (** (m)
2	579.498,546 362.913,51	3	579.495,898 362.913,503	2.648
4	579.497,835 362.899,592	5	579.500,2 362.885,176	14.609
6	579.505,17 362.854,877	7	579.506,301 362.846,778	8.178
8	579.506,643 362.842,689	9	579.505,888 362.826,135	16.571
10	579.527,054 362.824,951	11	579.526,082 362.836,696	11.785
12	579.524,901 362.843,502	13	579.524,276 362.847,051	3.604
14	579.523,394 362.850,131	15	579.519,75 362.862,473	12.869
16	579.516,506 362.871,297	17	579.515,121 362.880,101	8.912
18	579.513,814 362.887,445	19	579.511,403 362.900,984	13.752
20	579.509,897 362.912,963	21	579.509,61 362.915,243	2.298
22	579.507,742 362.914,999	23	579.506,018 362.914,774	1.739

**** Lungimile segmentelor sunt determinate în planul de proiecţie Stereo 70 şi sunt rotunjite la 1 milimetru.**
***** Distanţa dintre puncte este formată din segmente cumulate ce sunt mai mici decât valoarea 1 milimetru.**

DATE DESPRE IMOBILUL NR. 4155

Oficiul de Cadastru şi Publicitate Imobiliară PRAHOVA
Biroul de Cadastru şi Publicitate Imobiliară Ploiești

A. Partea I. Descrierea imobilului

TEREN Extravilan

Adresa: Jud. Prahova

Nr. Crt	Nr cadastral Nr. topografic	Suprafaţa* (mp)	Observaţii / Referinţe
A1		2.500	Sector cadastral:32 Teren neimprejmuit;

B. Partea II. Proprietari şi acte

Inscrieri privitoare la dreptul de proprietate şi alte drepturi reale		Referinţe
/		
Act Administrativ nr. 115771, din 10/12/2004 emis de CJSDAPT PRAHOVA;		
B1	Intabulare, drept de PROPRIETATE, dobandit prin Reconstituire, cota actuala 1/1, cota initiala 1/1	A1
	1) **FLOREA ELENA**, Lipsă CNP.	

C. Partea III. SARCINI .

Inscrieri privind dezmembramintele dreptului de proprietate, drepturi reale de garanţie şi sarcini	Referinţe
NU SUNT	

Anexa Nr. 1 La Partea I

Teren

Nr cadastral	Suprafaţa (mp)*	Observaţii / Referinţe
	2.500	

* Suprafaţa este determinată in planul de proiecţie Stereo 70.

DETALII LINIARE IMOBIL

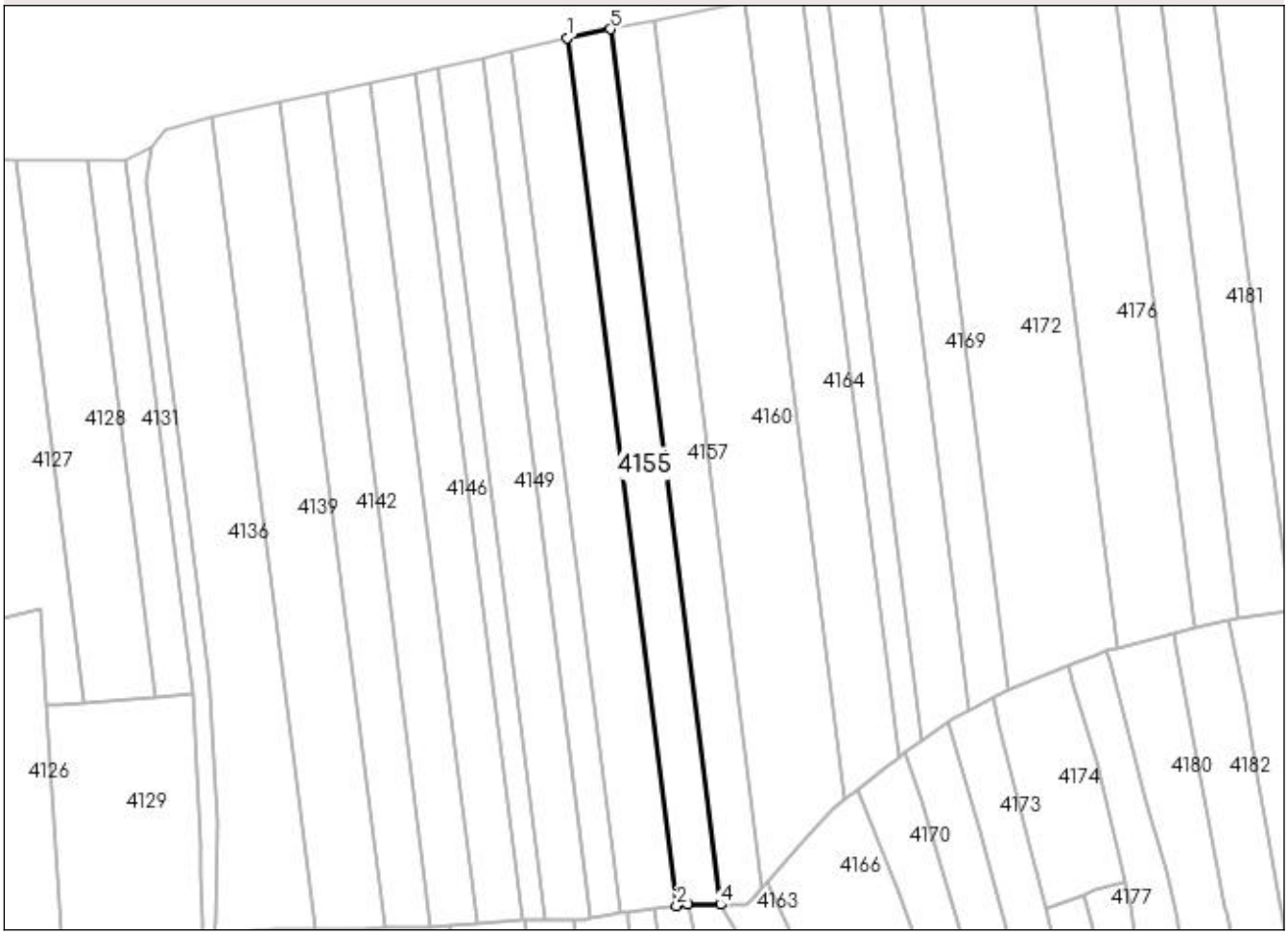

Date referitoare la teren

Crt	Categorie folosinţă	Intra vilan	Suprafaţa (mp)	Tarla	Parcelă	Nr. topo	Observaţii / Referinţe
1	arabil	NU	2.500	5	16/81	-	

Lungime Segmente
1) Valorile lungimilor segmentelor sunt obţinute din proiecţie în plan.

Punct început	X / Y	Punct sfârşit	X / Y	Lungime segment (** (m)
1	579.494,236 363.137,448	2	579.521,976 362.916,832	222.353
2	579.521,976 362.916,832	3	579.524,846 362.917,167	2.889
3	579.524,846 362.917,167	4	579.533,229 362.917,124	8.383
4	579.533,229 362.917,124	5	579.505,248 363.139,653	224.281
5	579.505,248 363.139,653	1	579.494,236 363.137,448	11.231

** Lungimile segmentelor sunt determinate în planul de proiecţie Stereo 70 şi sunt rotunjite la 1 milimetru.
*** Distanţa dintre puncte este formată din segmente cumulate ce sunt mai mici decât valoarea 1 milimetru.

DATE DESPRE IMOBILUL NR. 4156

Oficiul de Cadastru şi Publicitate Imobiliară PRAHOVA
Biroul de Cadastru şi Publicitate Imobiliară Ploieşti

A. Partea I. Descrierea imobilului

TEREN Intravilan

Adresa: Loc. Poienarii Burchii, Jud. Prahova

Nr. Crt	Nr cadastral Nr. topografic	Suprafaţa* (mp)	Observaţii / Referinţe
A1		Din acte: 854 Masurata: 727	Sector cadastral:32 Teren imprejmuit;

Construcţii

Crt	Nr cadastral Nr. topografic	Adresa	Observaţii / Referinţe
A1.1		Loc. Poienarii Burchii, Jud. Prahova	Nr. niveluri:1; S. construita la sol:68 mp;
A1.2		Loc. Poienarii Burchii, Jud. Prahova	Nr. niveluri:1; S. construita la sol:16 mp;

B. Partea II. Proprietari şi acte

Inscrieri privitoare la dreptul de proprietate şi alte drepturi reale		Referinţe
/		
Act Administrativ nr. 111518, din 07/12/2002 emis de CJSDAPT PRAHOVA;		
B1	Intabulare, drept de PROPRIETATE, dobandit prin Reconstituire, cota actuala 1/1, cota initiala 1/1	A1
	1) **SIMION STANCA**, Lipsă CNP.	
Act Administrativ nr. 2340, din 06/03/2023 emis de PRIMĂRIA COMUNEI POIENARII BURCHII;		
B2	Intabulare, drept de PROPRIETATE, dobandit prin Construire, cota actuala 1/1, cota initiala 1/1	A1.1, A1.2
	1) **SIMION STANCA**, Lipsă CNP.	

C. Partea III. SARCINI .

Inscrieri privind dezmembramintele dreptului de proprietate, drepturi reale de garanţie şi sarcini	Referinţe
NU SUNT	

Anexa Nr. 1 La Partea I

Teren

Nr cadastral	Suprafaţa (mp)*	Observaţii / Referinţe
	Din acte: 854 Masurata: 727	

* Suprafaţa este determinată in planul de proiecţie Stereo 70.

DETALII LINIARE IMOBIL



Date referitoare la teren

Crt	Categorie folosinţă	Intra vilan	Suprafaţa (mp)	Tarla	Parcelă	Nr. topo	Observaţii / Referinţe
1	curti constructii	DA	533	3	344	-	
2	arabil	DA	194	3	343	-	

Date referitoare la construcţii

Crt	Număr	Destinaţie construcţie	Supraf. (mp)	Situaţie juridică	Observaţii / Referinţe
A1.1		constructii de locuinte	68	Cu acte	Nr. niveluri:1; S. construita la sol:68 mp;
A1.2		constructii anexa	16	Cu acte	Nr. niveluri:1; S. construita la sol:16 mp;

Lungime Segmente
1) Valorile lungimilor segmentelor sunt obţinute din proiecţie în plan.

Punct început	X / Y	Punct sfârşit	X / Y	Lungime segment (**) (m)
1	579.513,814 362.887,445	2	579.515,121 362.880,101	7.459
2	579.515,121 362.880,101	3	579.516,506 362.871,297	8.912

Punct început	X / Y	Punct sfârşit	X / Y	Lungime segment (** (m)
3	579.516,506 362.871,297	4	579.519,75 362.862,473	9.401
4	579.519,75 362.862,473	5	579.523,394 362.850,131	12.869
5	579.523,394 362.850,131	6	579.524,276 362.847,051	3.204
6	579.524,276 362.847,051	7	579.524,901 362.843,502	3.604
7	579.524,901 362.843,502	8	579.526,082 362.836,696	6.908
8	579.526,082 362.836,696	9	579.527,054 362.824,951	11.785
9	579.527,054 362.824,951	10	579.538,065 362.825,005	11.011
10	579.538,065 362.825,005	11	579.535,867 362.836,551	11.753
11	579.535,867 362.836,551	12	579.529,385 362.857,321	21.758
12	579.529,385 362.857,321	13	579.522,98 362.876,002	19.749
13	579.522,98 362.876,002	14	579.521,192 362.885,655	9.817
14	579.521,192 362.885,655	15	579.520,625 362.888,717	3.114
15	579.520,625 362.888,717	16	579.519,234 362.896,227	7.638
16	579.519,234 362.896,227	17	579.516,398 362.916,13	20.104
17	579.516,398 362.916,13	18	579.509,61 362.915,243	6.846
18	579.509,61 362.915,243	19	579.509,897 362.912,963	2.298
19	579.509,897 362.912,963	20	579.511,403 362.900,984	12.073
20	579.511,403 362.900,984	1	579.513,814 362.887,445	13.752

**** Lungimile segmentelor sunt determinate în planul de proiecţie Stereo 70 şi sunt rotunjite la 1 milimetru.**
***** Distanţa dintre puncte este formată din segmente cumulate ce sunt mai mici decât valoarea 1 milimetru.**

DATE DESPRE IMOBILUL NR. 4157

Oficiul de Cadastru şi Publicitate Imobiliară PRAHOVA
Biroul de Cadastru şi Publicitate Imobiliară Ploieşti

A. Partea I. Descrierea imobilului

TEREN Extravilan

Adresa: Jud. Prahova

Nr. Crt	Nr cadastral Nr. topografic	Suprafaţa* (mp)	Observaţii / Referinţe
A1		2.500	Sector cadastral:32 Teren neimprejmuit;

B. Partea II. Proprietari şi acte

Inscrieri privitoare la dreptul de proprietate şi alte drepturi reale		Referinţe
/		
Act Administrativ nr. 13, din 30/11/2002 emis de CJSDAPT PRAHOVA;		
B1	Intabulare, drept de PROPRIETATE, dobandit prin Reconstituire, cota actuala 1/1, cota initiala 1/1	A1
	1) **POPESCU MARIA**, Lipsă CNP. 2) **DATCU ELENA**, Lipsă CNP. 3) **DATCU VASILE**, Lipsă CNP.	

C. Partea III. SARCINI .

Inscrieri privind dezmembramintele dreptului de proprietate, drepturi reale de garanţie şi sarcini	Referinţe
NU SUNT	

Anexa Nr. 1 La Partea I

Teren

Nr cadastral	Suprafaţa (mp)*	Observaţii / Referinţe
	2.500	

* Suprafaţa este determinată in planul de proiecţie Stereo 70.

DETALII LINIARE IMOBIL

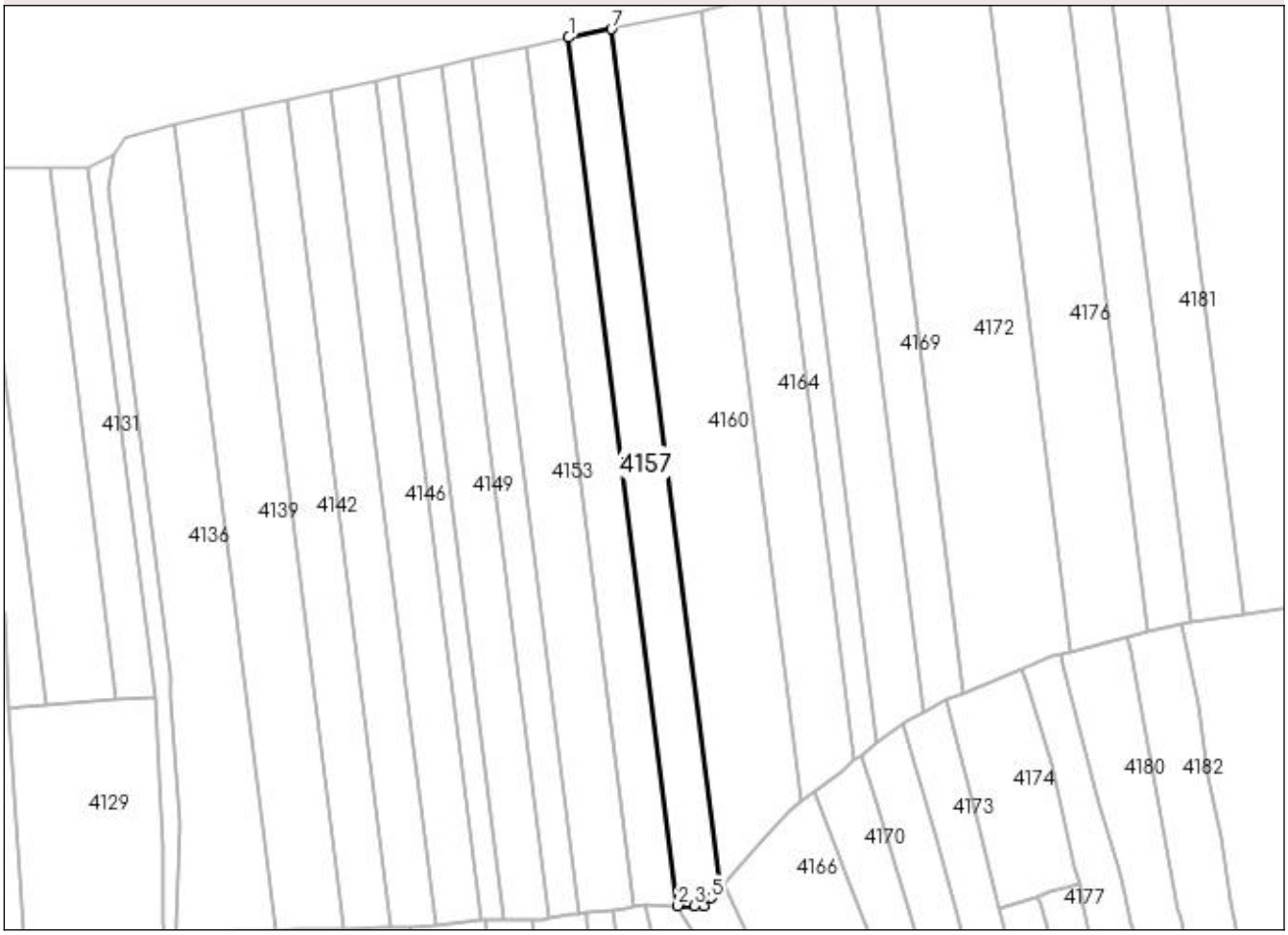

Date referitoare la teren

Crt	Categorie folosinţă	Intra vilan	Suprafaţa (mp)	Tarla	Parcelă	Nr. topo	Observaţii / Referinţe
1	arabil	NU	2.500	5	16/82	-	

Lungime Segmente

1) Valorile lungimilor segmentelor sunt obţinute din proiecţie în plan.

Punct început	X / Y	Punct sfârşit	X / Y	Lungime segment (** (m)
1	579.505,248 363.139,653	2	579.533,229 362.917,124	224.281
2	579.533,229 362.917,124	3	579.537,5 362.917,102	4.271
3	579.537,5 362.917,102	4	579.539,988 362.917,089	2.488
4	579.539,988 362.917,089	5	579.541,813 362.919,119	2.73
5	579.541,813 362.919,119	6	579.543,902 362.921,494	3.163

Punct început	X / Y	Punct sfârşit	X / Y	Lungime segment (** (m)
6	579.543,902 362.921,494	7	579.516,194 363.141,844	222.085
7	579.516,194 363.141,844	1	579.505,248 363.139,653	11.163

** Lungimile segmentelor sunt determinate în planul de proiecţie Stereo 70 şi sunt rotunjite la 1 milimetru.
*** Distanţa dintre puncte este formată din segmente cumulate ce sunt mai mici decât valoarea 1 milimetru.

DATE DESPRE IMOBILUL NR. 4158

Oficiul de Cadastru şi Publicitate Imobiliară PRAHOVA
Biroul de Cadastru şi Publicitate Imobiliară Ploieşti

A. Partea I. Descrierea imobilului

TEREN Intravilan

Adresa: Loc. Poienarii Burchii, Str G-Ral Alexandru Angelescu, Nr. 190, Jud. Prahova

Nr. Crt	Nr cadastral Nr. topografic	Suprafaţa* (mp)	Observaţii / Referinţe
A1	26134	Din acte: 1.037 Masurata: 1.075	Sector cadastral:32 Teren imprejmuit;

Construcţii

Crt	Nr cadastral Nr. topografic	Adresa	Observaţii / Referinţe
A1.1	26134-C1	Loc. Poienarii Burchii, Str G-Ral Alexandru Angelescu, Nr. 190, Jud. Prahova	Nr. niveluri:1; S. construita la sol:49 mp; Locuinta P cu Sc. = 49mp. An constructie 1962
A1.2	26134-C2	Loc. Poienarii Burchii, Str G-Ral Alexandru Angelescu, Nr. 190, Jud. Prahova	Nr. niveluri:1; S. construita la sol:37 mp; Anexa cu Sc. = 37mp. An constructie 1962

B. Partea II. Proprietari şi acte

Inscrieri privitoare la dreptul de proprietate şi alte drepturi reale		Referinţe
137788 / 31/10/2022		
Act Notarial nr. 4173, din 28/10/2022 emis de NP Sandu Aurelian Viorel;		
B4	Intabulare, drept de PROPRIETATEcumparare ca bun comun, dobandit prin Conventie, cota actuala 1/1, cota initiala 1/1	A1
	1) **LAMBA GELU** 2) **LAMBA ADELA**	
B5	Intabulare, drept de PROPRIETATEcumparare ca bun comun, dobandit prin Conventie, cota actuala 1/1, cota initiala 1/1	A1.1, A1.2
	1) **LAMBA GELU** 2) **LAMBA ADELA**	

C. Partea III. SARCINI .

Inscrieri privind dezmembramintele dreptului de proprietate, drepturi reale de garanţie şi sarcini	Referinţe
NU SUNT	

Anexa Nr. 1 La Partea I

Teren

Nr cadastral	Suprafaţa (mp)*	Observaţii / Referinţe
26134	Din acte: 1.037 Masurata: 1.075	

* Suprafaţa este determinată in planul de proiecţie Stereo 70.

DETALII LINIARE IMOBIL



Date referitoare la teren

Crt	Categorie folosinţă	Intra vilan	Suprafaţa (mp)	Tarla	Parcelă	Nr. topo	Observaţii / Referinţe
1	curti constructii	DA	779	3	345	-	
2	arabil	DA	296	3	348	-	

Date referitoare la construcţii

Crt	Număr	Destinaţie construcţie	Supraf. (mp)	Situaţie juridică	Observaţii / Referinţe
A1.1	26134-C1	constructii de locuinte	Din acte: 0 Masurata: 49	Cu acte	Nr. niveluri:1; S. construita la sol:49 mp; Locuinta P cu Sc. = 49mp. An constructie 1962
A1.2	26134-C2	constructii anexa	Din acte: 0 Masurata: 37	Cu acte	Nr. niveluri:1; S. construita la sol:37 mp; Anexa cu Sc. = 37mp. An constructie 1962

Lungime Segmente
1) Valorile lungimilor segmentelor sunt obţinute din proiecţie în plan.

Punct început	X / Y	Punct sfârşit	X / Y	Lungime segment (** (m)
1	579.521,976 362.916,832	2	579.520,008 362.916,602	1.981
2	579.520,008 362.916,602	3	579.516,398 362.916,13	3.641

Punct început	X / Y	Punct sfârşit	X / Y	Lungime segment (** (m)
3	579.516,398 362.916,13	4	579.519,234 362.896,227	20.104
4	579.519,234 362.896,227	5	579.520,625 362.888,717	7.638
5	579.520,625 362.888,717	6	579.521,192 362.885,655	3.114
6	579.521,192 362.885,655	7	579.522,98 362.876,002	9.817
7	579.522,98 362.876,002	8	579.529,385 362.857,321	19.749
8	579.529,385 362.857,321	9	579.535,867 362.836,551	21.758
9	579.535,867 362.836,551	10	579.538,065 362.825,005	11.753
10	579.538,065 362.825,005	11	579.545,691 362.826,178	7.716
11	579.545,691 362.826,178	12	579.553,407 362.827,947	7.916
12	579.553,407 362.827,947	13	579.534,989 362.874,55	50.111
13	579.534,989 362.874,55	14	579.531,71 362.888,328	14.163
14	579.531,71 362.888,328	15	579.529,913 362.895,876	7.759
15	579.529,913 362.895,876	16	579.524,846 362.917,167	21.886
16	579.524,846 362.917,167	1	579.521,976 362.916,832	2.889

**** Lungimile segmentelor sunt determinate în planul de proiecţie Stereo 70 şi sunt rotunjite la 1 milimetru.**
***** Distanţa dintre puncte este formată din segmente cumulate ce sunt mai mici decât valoarea 1 milimetru.**

DATE DESPRE IMOBILUL NR. 4159

Oficiul de Cadastru şi Publicitate Imobiliară PRAHOVA
Biroul de Cadastru şi Publicitate Imobiliară Ploiești

A. Partea I. Descrierea imobilului

TEREN Intravilan

Adresa: Loc. Poienarii Burchii, Jud. Prahova

Nr. Crt	Nr cadastral Nr. topografic	Suprafaţa* (mp)	Observaţii / Referinţe
A1		229	Sector cadastral:32 Teren imprejmuit;

B. Partea II. Proprietari şi acte

Inscrieri privitoare la dreptul de proprietate şi alte drepturi reale		Referinţe
/		
Act Normativ nr. 7, din 13/03/1996 emis de PARLAMNTUL ROMANIEI;		
B1	Inscrierea provizorie, drept de PROPRIETATE, dobandit prin Lege, cota actuala 1/1, cota initiala 1/1	A1
	1) **COMUNA POIENARII BRUCHII**, CIF:0000000000000, PROPIETAR NEIDENTIFICAT.	

C. Partea III. SARCINI .

Inscrieri privind dezmembramintele dreptului de proprietate, drepturi reale de garanţie şi sarcini	Referinţe
NU SUNT	

Anexa Nr. 1 La Partea I

Teren

Nr cadastral	Suprafaţa (mp)*	Observaţii / Referinţe
	229	

* Suprafaţa este determinată in planul de proiecţie Stereo 70.

DETALII LINIARE IMOBIL

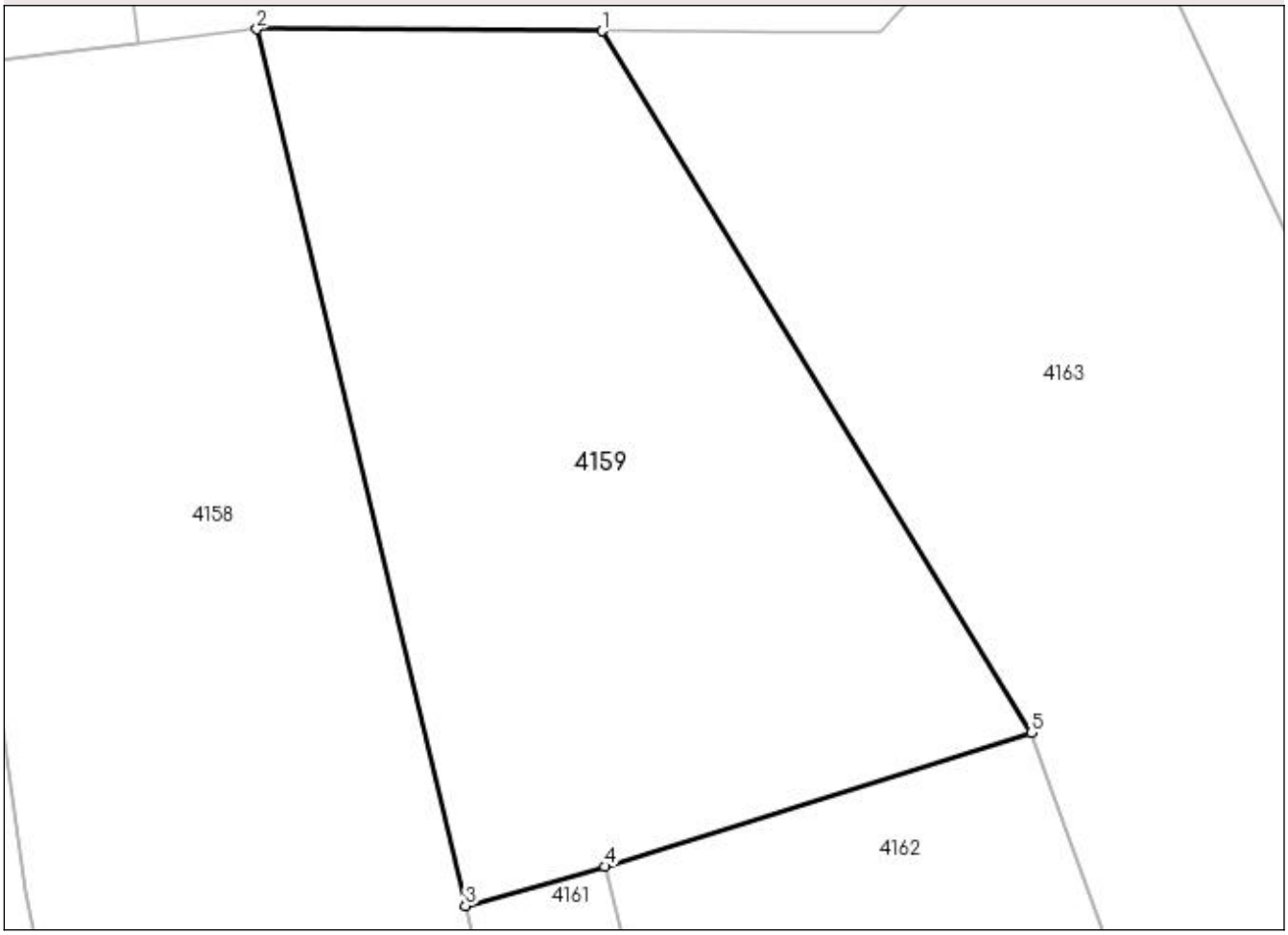

Date referitoare la teren

Crt	Categorie folosinţă	Intra vilan	Suprafaţa (mp)	Tarla	Parcelă	Nr. topo	Observaţii / Referinţe
1	arabil	DA	229	3	349/1	-	

Lungime Segmente
1) Valorile lungimilor segmentelor sunt obţinute din proiecţie în plan.

Punct început	X / Y	Punct sfârşit	X / Y	Lungime segment (** (m)
1	579.533,229 362.917,124	2	579.524,846 362.917,167	8.383
2	579.524,846 362.917,167	3	579.529,913 362.895,876	21.886
3	579.529,913 362.895,876	4	579.533,298 362.896,831	3.517
4	579.533,298 362.896,831	5	579.543,671 362.900,076	10.869
5	579.543,671 362.900,076	1	579.533,229 362.917,124	19.992

** Lungimile segmentelor sunt determinate în planul de proiecţie Stereo 70 şi sunt rotunjite la 1 milimetru.
*** Distanţa dintre puncte este formată din segmente cumulate ce sunt mai mici decât valoarea 1 milimetru.

DATE DESPRE IMOBILUL NR. 4160

Oficiul de Cadastru şi Publicitate Imobiliară PRAHOVA
Biroul de Cadastru şi Publicitate Imobiliară Ploieşti

A. Partea I. Descrierea imobilului

TEREN Extravilan

Adresa: Jud. Prahova

Nr. Crt	Nr cadastral Nr. topografic	Suprafaţa* (mp)	Observaţii / Referinţe
A1		5.000	Sector cadastral:32 Teren neimprejmuit;

B. Partea II. Proprietari şi acte

Inscrieri privitoare la dreptul de proprietate şi alte drepturi reale		Referinţe
/		
Act Administrativ nr. 113561, din 17/12/2002 emis de CJSDAPT PRAHOVA;		
B1	Intabulare, drept de PROPRIETATE, dobandit prin Reconstituire, cota actuala 1/1, cota initiala 1/1	A1
	1) **MANEA PANDELE**, Lipsă CNP.	

C. Partea III. SARCINI .

Inscrieri privind dezmembramintele dreptului de proprietate, drepturi reale de garanţie şi sarcini	Referinţe
NU SUNT	

Anexa Nr. 1 La Partea I

Teren

Nr cadastral	Suprafaţa (mp)*	Observaţii / Referinţe
	5.000	

* Suprafaţa este determinată in planul de proiecţie Stereo 70.

DETALII LINIARE IMOBIL

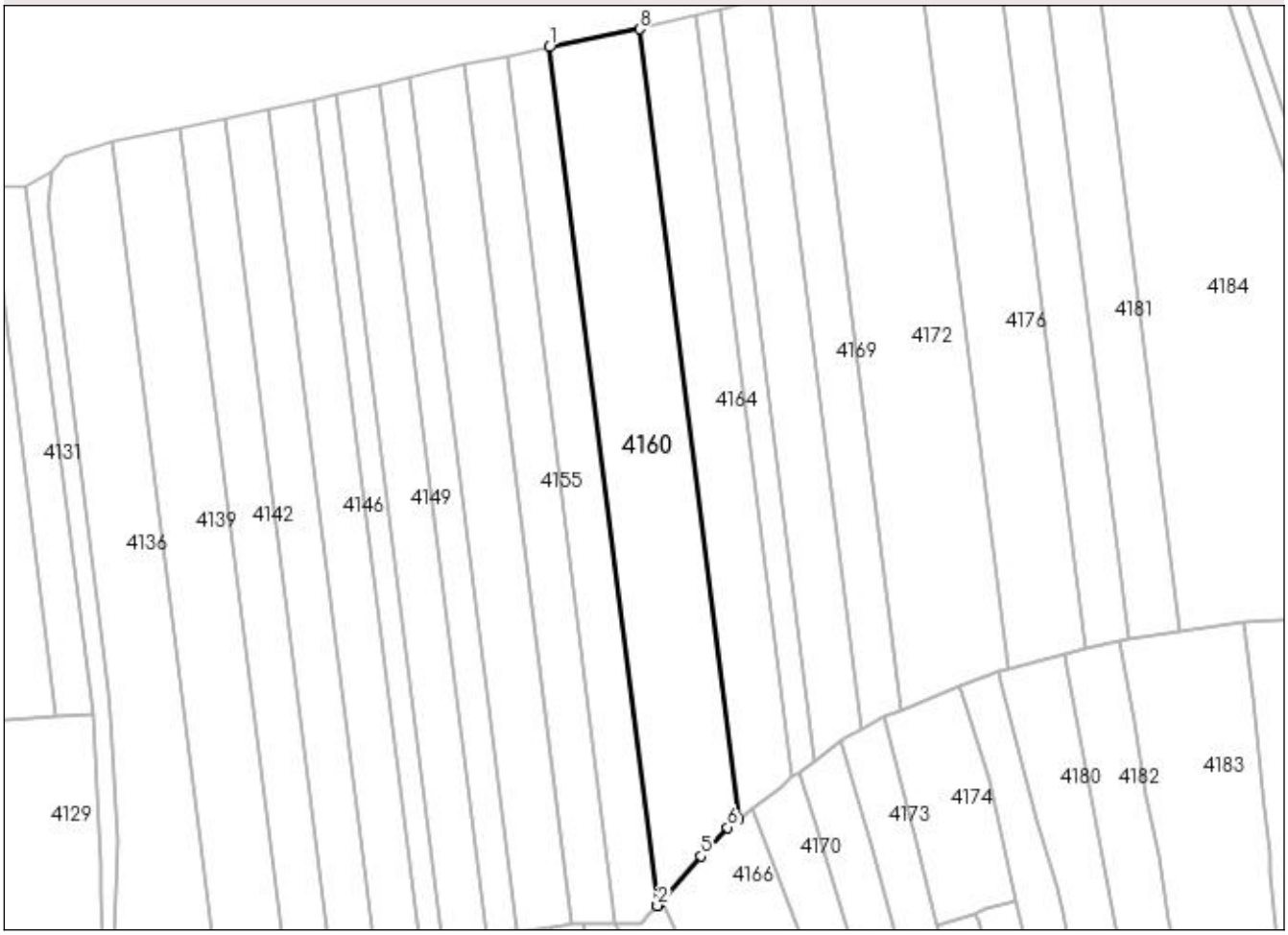

Date referitoare la teren

Crt	Categorie folosinţă	Intra vilan	Suprafaţa (mp)	Tarla	Parcelă	Nr. topo	Observaţii / Referinţe
1	arabil	NU	5.000	5	16/83	-	

Lungime Segmente

1) Valorile lungimilor segmentelor sunt obţinute din proiecţie în plan.

Punct început	X / Y	Punct sfârşit	X / Y	Lungime segment (** (m)
1	579.516,194 363.141,844	2	579.543,902 362.921,494	222.085
2	579.543,902 362.921,494	3	579.544,071 362.921,687	0.257
3	579.544,071 362.921,687	4	579.544,97 362.922,709	1.361
4	579.544,97 362.922,709	5	579.555,083 362.934,207	15.313
5	579.555,083 362.934,207	6	579.562,002 362.941,587	10.116

Punct început	X / Y	Punct sfârşit	X / Y	Lungime segment (** (m)
6	579.562,002 362.941,587	7	579.564,794 362.943,738	3.524
7	579.564,794 362.943,738	8	579.539,302 363.146,47	204.328
8	579.539,302 363.146,47	1	579.516,194 363.141,844	23.566

** Lungimile segmentelor sunt determinate în planul de proiecţie Stereo 70 şi sunt rotunjite la 1 milimetru.
*** Distanţa dintre puncte este formată din segmente cumulate ce sunt mai mici decât valoarea 1 milimetru.

DATE DESPRE IMOBILUL NR. 4161

Oficiul de Cadastru şi Publicitate Imobiliară PRAHOVA
Biroul de Cadastru şi Publicitate Imobiliară Ploieşti

A. Partea I. Descrierea imobilului

TEREN Intravilan

Adresa: Loc. Poienarii Burchii, Jud. Prahova

Nr. Crt	Nr cadastral Nr. topografic	Suprafaţa* (mp)	Observaţii / Referinţe
A1		303	Sector cadastral:32 Teren neimprejmuit;

B. Partea II. Proprietari şi acte

Inscrieri privitoare la dreptul de proprietate şi alte drepturi reale		Referinţe
/		
Act Normativ nr. 7, din 13/03/1996 emis de PARLAMNTUL ROMANIEI;		
B1	Inscrierea provizorie, drept de PROPRIETATE, dobandit prin Lege, cota actuala 1/1, cota initiala 1/1	A1
	1) **COMUNA POIENARII BRUCHII**, CIF:0000000000000	

C. Partea III. SARCINI .

Inscrieri privind dezmembramintele dreptului de proprietate, drepturi reale de garanţie şi sarcini	Referinţe
NU SUNT	

Anexa Nr. 1 La Partea I

Teren

Nr cadastral	Suprafaţa (mp)*	Observaţii / Referinţe
	303	

* Suprafaţa este determinată in planul de proiecţie Stereo 70.

DETALII LINIARE IMOBIL



Date referitoare la teren

Crt	Categorie folosinţă	Intra vilan	Suprafaţa (mp)	Tarla	Parcelă	Nr. topo	Observaţii / Referinţe
1	drum	DA	303	3	-	-	

Lungime Segmente

1) Valorile lungimilor segmentelor sunt obţinute din proiecţie în plan.

Punct început	X / Y	Punct sfârşit	X / Y	Lungime segment (** (m)
1	579.541,625 362.869,428	2	579.538,901 362.875,56	6.71
2	579.538,901 362.875,56	3	579.533,298 362.896,831	21.997
3	579.533,298 362.896,831	4	579.529,913 362.895,876	3.517
4	579.529,913 362.895,876	5	579.531,71 362.888,328	7.759
5	579.531,71 362.888,328	6	579.534,989 362.874,55	14.163

Punct început	X / Y	Punct sfârşit	X / Y	Lungime segment (** (m)
6	579.534,989 362.874,55	7	579.553,407 362.827,947	50.111
7	579.553,407 362.827,947	8	579.556,464 362.829,008	3.236
8	579.556,464 362.829,008	9	579.549,91 362.850,782	22.739
9	579.549,91 362.850,782	1	579.541,625 362.869,428	20.404

** Lungimile segmentelor sunt determinate în planul de proiecţie Stereo 70 şi sunt rotunjite la 1 milimetru.
*** Distanţa dintre puncte este formată din segmente cumulate ce sunt mai mici decât valoarea 1 milimetru.

DATE DESPRE IMOBILUL NR. 4162

Oficiul de Cadastru şi Publicitate Imobiliară PRAHOVA
Biroul de Cadastru şi Publicitate Imobiliară Ploieşti

A. Partea I. Descrierea imobilului

Nr. CF vechi:1106
TEREN Intravilan Nr. cadastral vechi:10120

Adresa: Loc. Poienarii Burchii, Str General Alexandru Andreescu, Nr. 188, Jud. Prahova

Nr. Crt	Nr cadastral Nr. topografic	Suprafaţa* (mp)	Observaţii / Referinţe
A1	20210	Din acte: 1.000 Masurata: 1.002	Sector cadastral:32 Teren imprejmuit;

Construcţii

Crt	Nr cadastral Nr. topografic	Adresa	Observaţii / Referinţe
A1.2	20210-C2	Loc. Poienarii Burchii, Str General Alexandru Andreescu, Nr. 188, Jud. Prahova	Nr. niveluri:2; S. construita la sol:90 mp; Supraf. constr. desf. = 179 mp, din care: supr. cnstr. mansarda S = 89 mp, edificata in anul 2013

B. Partea II. Proprietari şi acte

Inscrieri privitoare la dreptul de proprietate şi alte drepturi reale		Referinţe
56853 / 20/08/2008		
Act Notarial nr. 1887, din 15/08/2008 emis de BNP DUMITRASCU ANDREEA;		
B4	Intabulare, drept de PROPRIETATEcumparare ca bun comun, dobandit prin Conventie, cota actuala 1/1, cota initiala 1/1	A1
	1) **LAMBA ADELA**, Lipsă CNP. 2) **LAMBA GELU**, Lipsă CNP.	
72373 / 03/06/2021		
Act Administrativ nr. 4556, din 04/05/2021 emis de PRIMARIA POIENARII BURCHII (act administrativ nr 5698 din 03.06.2021, emis de PRIMARIA POIENARII BURCHII;act administrativ nr 6122 din 28.09.2012, emis de PRIMARIA POIENARII BURCHII;act administrativ nr 8801 din 12.12.2013, emis de PRIMARIA POIENARII BURCHII;act administrativ nr 23 din 01.10.2012, emis de PRIMARIA POIENARII BURCHII;act administrativ nr 4 din 06.09.2012, emis de PRIMARIA POIENARII BURCHII);		
B7	se noteaza actualizarea informatiilor cadastrale in sensul radierii constructiei C1	A1
B8	Intabulare, drept de PROPRIETATE, dobandit prin Construire, cota actuala 1/1, cota initiala 1/1	A1.2
	1) **LAMBA ADELA** 2) **LAMBA GELU**	

C. Partea III. SARCINI .

Inscrieri privind dezmembramintele dreptului de proprietate, drepturi reale de garanţie şi sarcini	Referinţe
NU SUNT	

Anexa Nr. 1 La Partea I

Teren

Nr cadastral	Suprafaţa (mp)*	Observaţii / Referinţe
20210	Din acte: 1.000 Masurata: 1.002	

* Suprafaţa este determinată in planul de proiecţie Stereo 70.

DETALII LINIARE IMOBIL

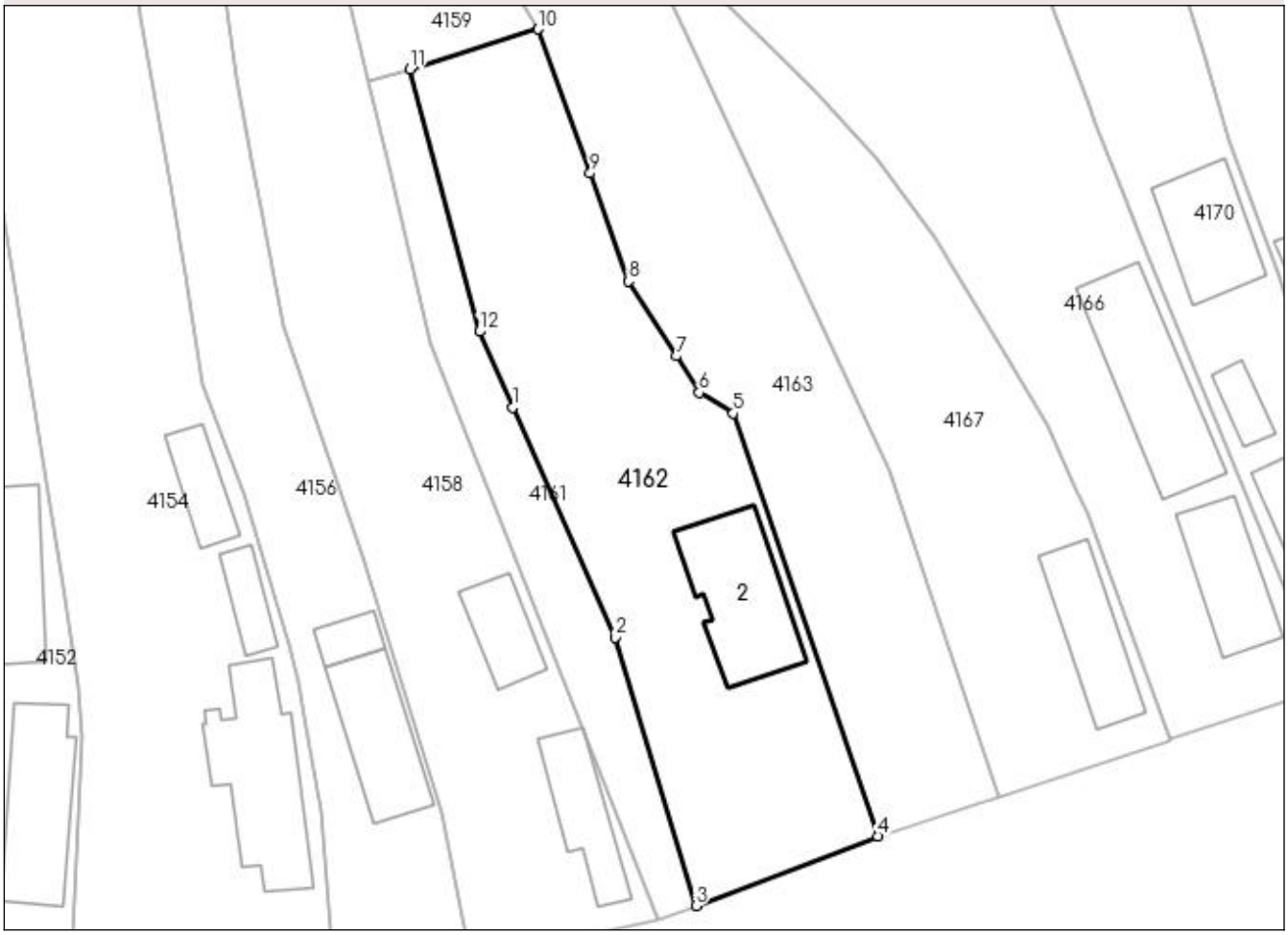

Date referitoare la teren

Crt	Categorie folosinţă	Intra vilan	Suprafaţa (mp)	Tarla	Parcelă	Nr. topo	Observaţii / Referinţe
1	curti constructii	DA	652	3	350	-	
2	arabil	DA	350	3	349	-	

Date referitoare la construcţii

Crt	Număr	Destinaţie construcţie	Supraf. (mp)	Situaţie juridică	Observaţii / Referinţe
A1.2	20210-C2	constructii de locuinte	90	Cu acte	Nr. niveluri:2; S. construita la sol:90 mp; Supraf. constr. desf. = 179 mp, din care: supr. cnstr. mansarda S = 89 mp, edificata in anul 2013

Lungime Segmente
1) Valorile lungimilor segmentelor sunt obţinute din proiecţie în plan.

Punct început	X / Y	Punct sfârşit	X / Y	Lungime segment (** (m)
1	579.541,625 362.869,428	2	579.549,91 362.850,782	20.404
2	579.549,91 362.850,782	3	579.556,464 362.829,008	22.739

Punct început	X / Y	Punct sfârşit	X / Y	Lungime segment (** (m)
3	579.556,464 362.829,008	4	579.571,228 362.834,662	15.81
4	579.571,228 362.834,662	5	579.559,492 362.868,943	36.234
5	579.559,492 362.868,943	6	579.556,743 362.870,603	3.211
6	579.556,743 362.870,603	7	579.554,867 362.873,561	3.503
7	579.554,867 362.873,561	8	579.551,01 362.879,643	7.202
8	579.551,01 362.879,643	9	579.547,894 362.888,388	9.284
9	579.547,894 362.888,388	10	579.543,671 362.900,076	12.428
10	579.543,671 362.900,076	11	579.533,298 362.896,831	10.869
11	579.533,298 362.896,831	12	579.538,901 362.875,56	21.997
12	579.538,901 362.875,56	1	579.541,625 362.869,428	6.71

**** Lungimile segmentelor sunt determinate în planul de proiecţie Stereo 70 şi sunt rotunjite la 1 milimetru.**
***** Distanţa dintre puncte este formată din segmente cumulate ce sunt mai mici decât valoarea 1 milimetru.**

DATE DESPRE IMOBILUL NR. 4163

Oficiul de Cadastru şi Publicitate Imobiliară PRAHOVA
Biroul de Cadastru şi Publicitate Imobiliară Ploiești

A. Partea I. Descrierea imobilului

TEREN Intravilan

Adresa: Loc. Poienarii Burchii, Str General Alexandru Andreescu, Nr. 186, Jud. Prahova

Nr. Crt	Nr cadastral Nr. topografic	Suprafaţa* (mp)	Observaţii / Referinţe
A1	25837	Din acte: 1.000 Masurata: 1.003	Sector cadastral:32 Teren imprejmuit;

B. Partea II. Proprietari şi acte

Inscrieri privitoare la dreptul de proprietate şi alte drepturi reale		Referinţe
138410 / 04/10/2021		
Act Notarial nr. 924, din 04/10/2021 emis de NP MURUGĂ DENISA-MARIA (CONTRACT DE VANZARE);		
B2	Intabulare, drept de PROPRIETATEcumparare ca bun propriu, dobandit prin Conventie, cota actuala 1/1, cota initiala 1/1	A1
	1) **CALDERAN MIHAIL - NICOLAE**	

C. Partea III. SARCINI .

Inscrieri privind dezmembramintele dreptului de proprietate, drepturi reale de garanţie şi sarcini	Referinţe
NU SUNT	

Anexa Nr. 1 La Partea I

Teren

Nr cadastral	Suprafaţa (mp)*	Observaţii / Referinţe
25837	Din acte: 1.000 Masurata: 1.003	

* Suprafaţa este determinată in planul de proiecţie Stereo 70.

DETALII LINIARE IMOBIL

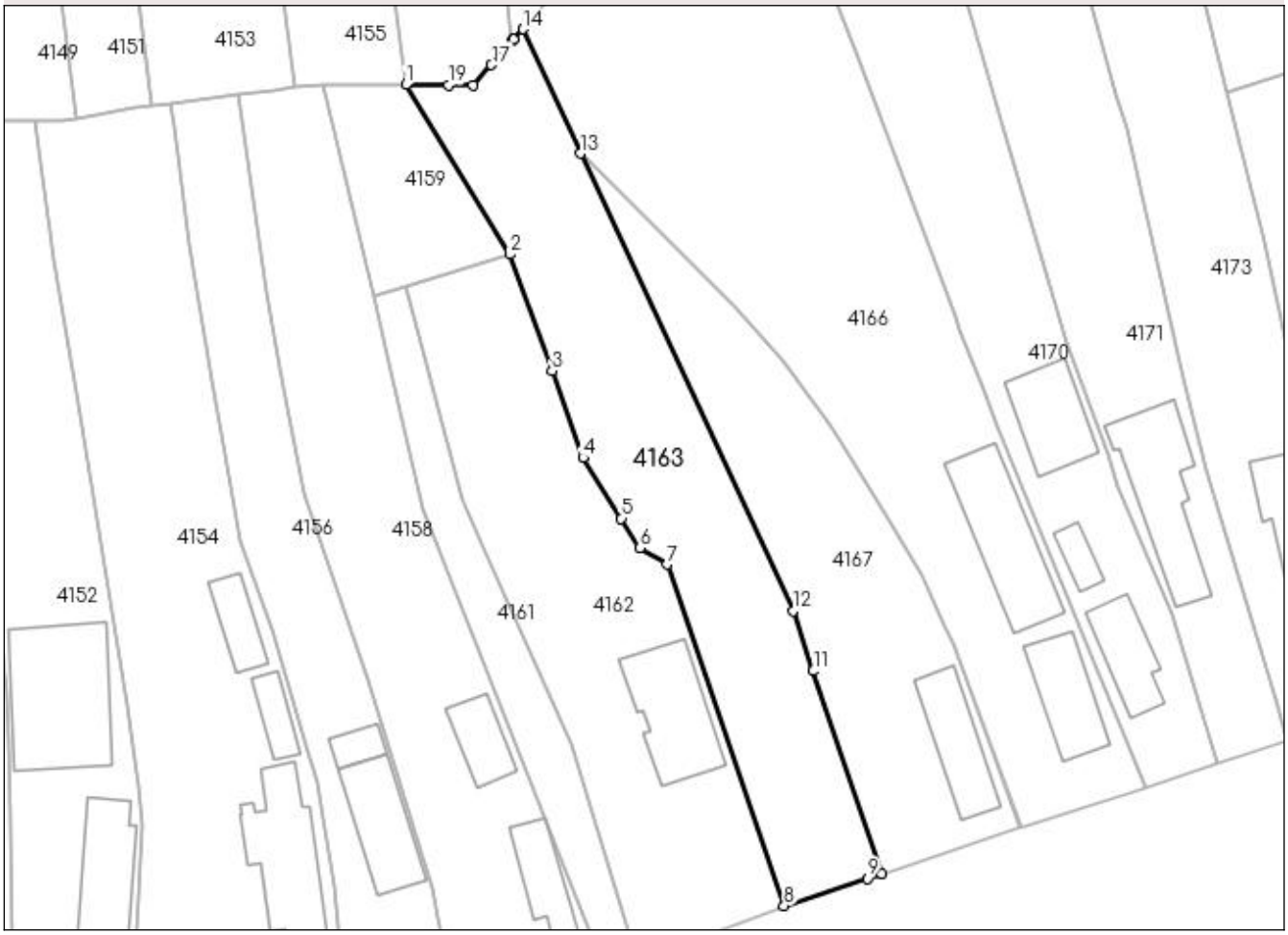

Date referitoare la teren

Crt	Categorie folosinţă	Intra vilan	Suprafaţa (mp)	Tarla	Parcelă	Nr. topo	Observaţii / Referinţe
1	arabil	DA	1.003	3	351	-	

Lungime Segmente

1) Valorile lungimilor segmentelor sunt obţinute din proiecţie în plan.

Punct început	X / Y	Punct sfârşit	X / Y	Lungime segment (** (m)
1	579.533,229 362.917,124	2	579.543,671 362.900,076	19.992
2	579.543,671 362.900,076	3	579.547,894 362.888,388	12.428
3	579.547,894 362.888,388	4	579.551,01 362.879,643	9.284
4	579.551,01 362.879,643	5	579.554,867 362.873,561	7.202
5	579.554,867 362.873,561	6	579.556,743 362.870,603	3.503

Punct început	X / Y	Punct sfârşit	X / Y	Lungime segment (** (m)
6	579.556,743 362.870,603	7	579.559,492 362.868,943	3.211
7	579.559,492 362.868,943	8	579.571,228 362.834,662	36.234
8	579.571,228 362.834,662	9	579.579,59 362.837,379	8.792
9	579.579,59 362.837,379	10	579.581,077 362.837,87	1.566
10	579.581,077 362.837,87	11	579.574,168 362.858,243	21.513
11	579.574,168 362.858,243	12	579.572,121 362.864,282	6.376
12	579.572,121 362.864,282	13	579.550,769 362.910,231	50.668
13	579.550,769 362.910,231	14	579.544,97 362.922,709	13.76
14	579.544,97 362.922,709	15	579.544,071 362.921,687	1.361
15	579.544,071 362.921,687	16	579.543,902 362.921,494	0.257
16	579.543,902 362.921,494	17	579.541,813 362.919,119	3.163
17	579.541,813 362.919,119	18	579.539,988 362.917,089	2.73
18	579.539,988 362.917,089	19	579.537,5 362.917,102	2.488
19	579.537,5 362.917,102	1	579.533,229 362.917,124	4.271

**** Lungimile segmentelor sunt determinate în planul de proiecţie Stereo 70 şi sunt rotunjite la 1 milimetru.**
***** Distanţa dintre puncte este formată din segmente cumulate ce sunt mai mici decât valoarea 1 milimetru.**

DATE DESPRE IMOBILUL NR. 4164

Oficiul de Cadastru şi Publicitate Imobiliară PRAHOVA
Biroul de Cadastru şi Publicitate Imobiliară Ploieşti

A. Partea I. Descrierea imobilului

TEREN Extravilan

Adresa: Jud. Prahova

Nr. Crt	Nr cadastral Nr. topografic	Suprafaţa* (mp)	Observaţii / Referinţe
A1		3.000	Sector cadastral:32 Teren neimprejmuit;

B. Partea II. Proprietari şi acte

Inscrieri privitoare la dreptul de proprietate şi alte drepturi reale		Referinţe
/		
Act Administrativ nr. 103757, din 04/09/2002 emis de CJSDAPT PRAHOVA;		
B1	Intabulare, drept de PROPRIETATE, dobandit prin Reconstituire, cota actuala 1/1, cota initiala 1/1	A1
	1) **MANOLACHE MARIA**, Lipsă CNP.	

C. Partea III. SARCINI .

Inscrieri privind dezmembramintele dreptului de proprietate, drepturi reale de garanţie şi sarcini	Referinţe
NU SUNT	

Anexa Nr. 1 La Partea I

Teren

Nr cadastral	Suprafaţa (mp)*	Observaţii / Referinţe
	3.000	

* Suprafaţa este determinată in planul de proiecţie Stereo 70.

DETALII LINIARE IMOBIL

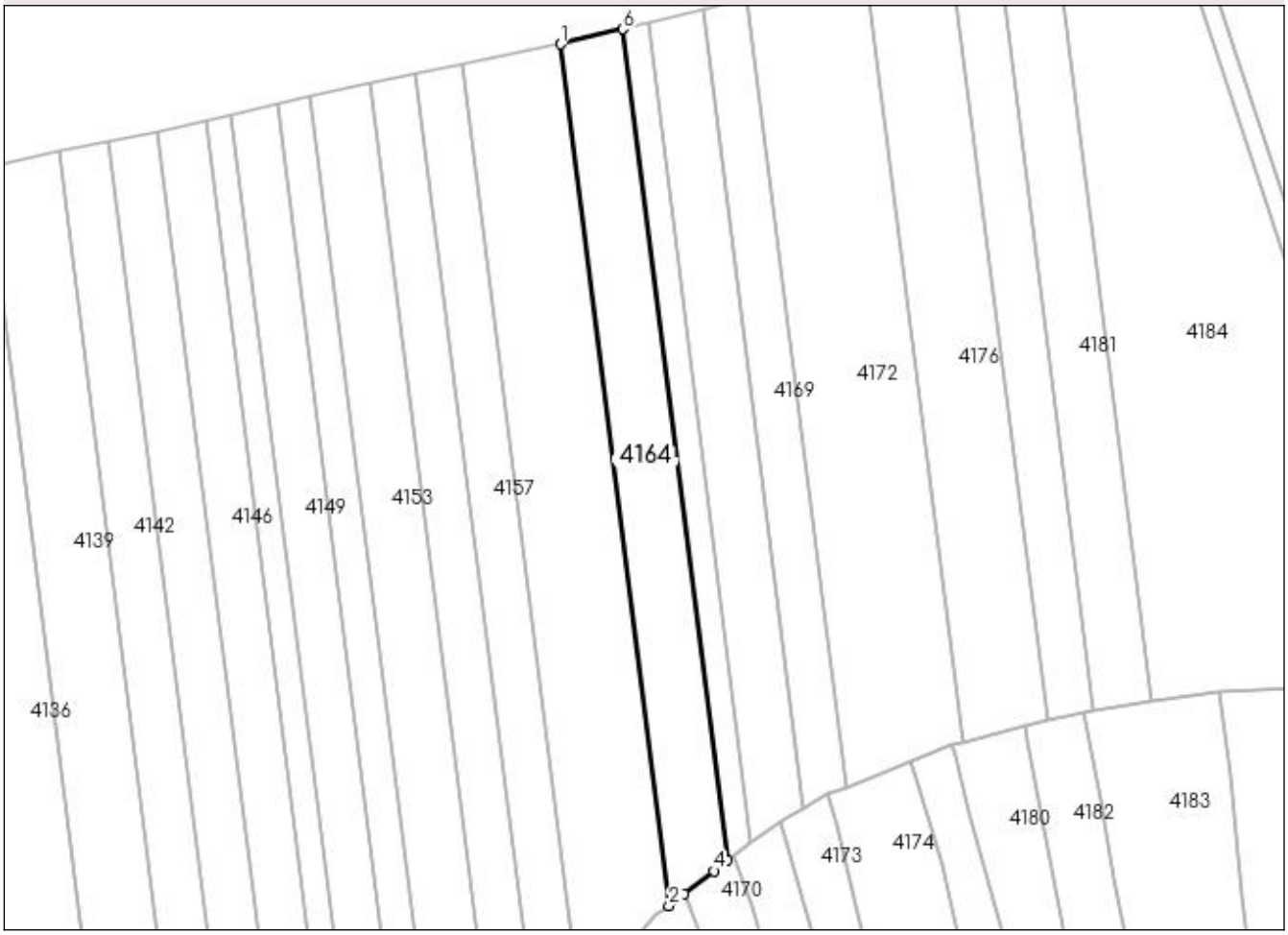

Date referitoare la teren

Crt	Categorie folosinţă	Intra vilan	Suprafaţa (mp)	Tarla	Parcelă	Nr. topo	Observaţii / Referinţe
1	arabil	NU	3.000	5	16/84	-	

Lungime Segmente

1) Valorile lungimilor segmentelor sunt obţinute din proiecţie în plan.

Punct început	X / Y	Punct sfârşit	X / Y	Lungime segment (** (m)
1	579.539,302 363.146,47	2	579.564,794 362.943,738	204.328
2	579.564,794 362.943,738	3	579.568,322 362.946,457	4.454
3	579.568,322 362.946,457	4	579.575,361 362.951,881	8.886
4	579.575,361 362.951,881	5	579.578,507 362.954,449	4.061
5	579.578,507 362.954,449	6	579.553,912 363.150,049	197.14

Punct început	X / Y	Punct sfârşit	X / Y	Lungime segment (** (m)
6	579.553,912 363.150,049	1	579.539,302 363.146,47	15.042

** Lungimile segmentelor sunt determinate în planul de proiecţie Stereo 70 şi sunt rotunjite la 1 milimetru.
*** Distanţa dintre puncte este formată din segmente cumulate ce sunt mai mici decât valoarea 1 milimetru.

DATE DESPRE IMOBILUL NR. 4165

Oficiul de Cadastru şi Publicitate Imobiliară PRAHOVA
Biroul de Cadastru şi Publicitate Imobiliară Ploieşti

A. Partea I. Descrierea imobilului

TEREN Extravilan

Adresa: Jud. Prahova

Nr. Crt	Nr cadastral Nr. topografic	Suprafaţa* (mp)	Observaţii / Referinţe
A1		1.200	Sector cadastral:32 Teren neimprejmuit;

B. Partea II. Proprietari şi acte

Inscrieri privitoare la dreptul de proprietate şi alte drepturi reale		Referinţe
/		
Act Administrativ nr. 104867, din 17/09/2002 emis de CJSDAPT PRAHOVA;		
B1	Intabulare, drept de PROPRIETATE, dobandit prin Reconstituire, cota actuala 1/1, cota initiala 1/1	A1
	1) **STANCU GHEORGHE**, Lipsă CNP.	

C. Partea III. SARCINI .

Inscrieri privind dezmembramintele dreptului de proprietate, drepturi reale de garanţie şi sarcini	Referinţe
NU SUNT	

Anexa Nr. 1 La Partea I

Teren

Nr cadastral	Suprafaţa (mp)*	Observaţii / Referinţe
	1.200	

* Suprafaţa este determinată in planul de proiecţie Stereo 70.

DETALII LINIARE IMOBIL

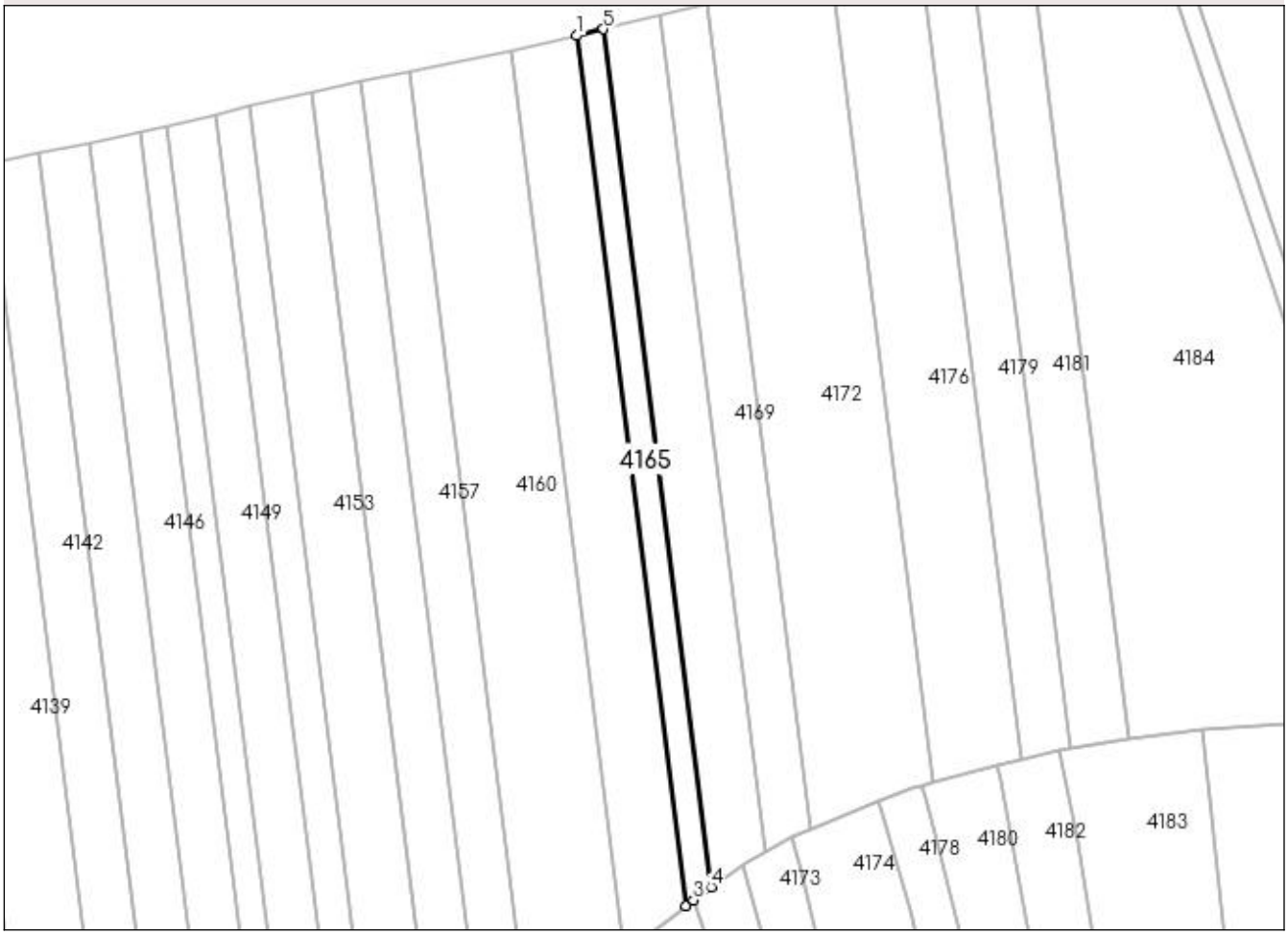

Date referitoare la teren

Crt	Categorie folosinţă	Intra vilan	Suprafaţa (mp)	Tarla	Parcelă	Nr. topo	Observaţii / Referinţe
1	arabil	NU	1.200	5	16/85	-	

Lungime Segmente
1) Valorile lungimilor segmentelor sunt obţinute din proiecţie în plan.

Punct început	X / Y	Punct sfârşit	X / Y	Lungime segment (** (m)
1	579.553,912 363.150,049	2	579.578,507 362.954,449	197.14
2	579.578,507 362.954,449	3	579.580,187 362.955,71	2.101
3	579.580,187 362.955,71	4	579.584,155 362.958,689	4.962
4	579.584,155 362.958,689	5	579.559,907 363.151,526	194.356
5	579.559,907 363.151,526	1	579.553,912 363.150,049	6.174

** Lungimile segmentelor sunt determinate în planul de proiecţie Stereo 70 şi sunt rotunjite la 1 milimetru.
*** Distanţa dintre puncte este formată din segmente cumulate ce sunt mai mici decât valoarea 1 milimetru.

DATE DESPRE IMOBILUL NR. 4166

Oficiul de Cadastru şi Publicitate Imobiliară PRAHOVA
Biroul de Cadastru şi Publicitate Imobiliară Ploieşti

A. Partea I. Descrierea imobilului

Nr. CF vechi:179
Nr. cadastral vechi:281

TEREN Intravilan

Adresa: Loc. Poienarii Burchii, Jud. Prahova

Nr. Crt	Nr cadastral Nr. topografic	Suprafaţa* (mp)	Observaţii / Referinţe
A1	21007	Din acte: 2.098 Masurata: 1.992	Sector cadastral:32 Teren imprejmuit;

Construcţii

Crt	Nr cadastral Nr. topografic	Adresa	Observaţii / Referinţe
A1.1	21007-C1	Loc. Poienarii Burchii, Jud. Prahova	Nr. niveluri:1; S. construita la sol:61 mp; C1-locuinta compusa din 5 incaperi (camere si dependinte) cu su-54,24 mp
A1.2	21007-C2	Loc. Poienarii Burchii, Jud. Prahova	Nr. niveluri:1; S. construita la sol:103 mp; C2-magazie cu su-24,32 mp

B. Partea II. Proprietari şi acte

Inscrieri privitoare la dreptul de proprietate şi alte drepturi reale		Referinţe
6413 / 23/04/2004		
Act Notarial nr. 862/2004, din 23/04/2004 emis de NP Barbu Floarea;		
B1	Intabulare, drept de PROPRIETATE, dobandit prin Conventie, cota actuala 1/1, cota initiala 1/1	A1, A1.1, A1.2
	1) **ZURUB ANIMARI**, (fosta Ardelean)-casatorita,Lipsa CNP.	
	OBSERVATII: (provenita din conversia CF 179)	

C. Partea III. SARCINI .

Inscrieri privind dezmembramintele dreptului de proprietate, drepturi reale de garanţie şi sarcini	Referinţe
NU SUNT	

Anexa Nr. 1 La Partea I

Teren

Nr cadastral	Suprafaţa (mp)*	Observaţii / Referinţe
21007	Din acte: 2.098 Masurata: 1.992	

* Suprafaţa este determinată in planul de proiecţie Stereo 70.

DETALII LINIARE IMOBIL



Date referitoare la teren

Crt	Categorie folosinţă	Intra vilan	Suprafaţa (mp)	Tarla	Parcelă	Nr. topo	Observaţii / Referinţe
1	curti constructii	DA	560	3	355	-	
2	arabil	DA	1.432	3	356	-	

Date referitoare la construcţii

Crt	Număr	Destinaţie construcţie	Supraf. (mp)	Situaţie juridică	Observaţii / Referinţe
A1.1	21007-C1	constructii de locuinte	Din acte: 0 Masurata: 61	Cu acte	Nr. niveluri:1; S. construita la sol:61 mp; C1-locuinta compusa din 5 incaperi (camere si dependinte) cu su-54,24 mp
A1.2	21007-C2	constructii anexa	Din acte: 0 Masurata: 103	Cu acte	Nr. niveluri:1; S. construita la sol:103 mp; C2-magazie cu su-24,32 mp

Lungime Segmente
1) Valorile lungimilor segmentelor sunt obţinute din proiecţie în plan.

Punct început	X / Y	Punct sfârşit	X / Y	Lungime segment (** (m)
1	579.564,794 362.943,738	2	579.562,002 362.941,587	3.524

Punct început	X / Y	Punct sfârşit	X / Y	Lungime segment (** (m)
2	579.562,002 362.941,587	3	579.555,083 362.934,207	10.116

Punct început	X / Y	Punct sfârşit	X / Y	Lungime segment (** (m)
3	579.555,083 362.934,207	4	579.544,97 362.922,709	15.313
5	579.550,769 362.910,231	6	579.566,065 362.895,05	21.551
7	579.571,112 362.889,561	8	579.575,816 362.883,114	7.981
9	579.577,166 362.880,931	10	579.581,696 362.873,608	8.611
11	579.585,002 362.867,92	12	579.587,358 362.862,718	5.711
13	579.588,223 362.860,808	14	579.595,015 362.842,47	19.555
15	579.607,532 362.846,601	16	579.592,596 362.882,899	39.251
17	579.591,237 362.886,45	18	579.588,916 362.892,511	6.49
19	579.588,416 362.893,847	20	579.578,666 362.919,886	27.805
21	579.568,322 362.946,457	1	579.564,794 362.943,738	4.454

Punct început	X / Y	Punct sfârşit	X / Y	Lungime segment (** (m)
4	579.544,97 362.922,709	5	579.550,769 362.910,231	13.76
6	579.566,065 362.895,05	7	579.571,112 362.889,561	7.457
8	579.575,816 362.883,114	9	579.577,166 362.880,931	2.567
10	579.581,696 362.873,608	11	579.585,002 362.867,92	6.579
12	579.587,358 362.862,718	13	579.588,223 362.860,808	2.097
14	579.595,015 362.842,47	15	579.607,532 362.846,601	13.181
16	579.592,596 362.882,899	17	579.591,237 362.886,45	3.802
18	579.588,916 362.892,511	19	579.588,416 362.893,847	1.426
20	579.578,666 362.919,886	21	579.568,322 362.946,457	28.513

**** Lungimile segmentelor sunt determinate în planul de proiecţie Stereo 70 şi sunt rotunjite la 1 milimetru.**
***** Distanţa dintre puncte este formată din segmente cumulate ce sunt mai mici decât valoarea 1 milimetru.**

DATE DESPRE IMOBILUL NR. 4167

Oficiul de Cadastru şi Publicitate Imobiliară PRAHOVA
Biroul de Cadastru şi Publicitate Imobiliară Ploieşti

A. Partea I. Descrierea imobilului

TEREN Intravilan

Adresa: Loc. Poienarii Burchii, Jud. Prahova

Nr. Crt	Nr cadastral Nr. topografic	Suprafaţa* (mp)	Observaţii / Referinţe
A1		Din acte: 980 Masurata: 814	Sector cadastral:32 Teren imprejmuit;

Construcţii

Crt	Nr cadastral Nr. topografic	Adresa	Observaţii / Referinţe
A1.1		Loc. Poienarii Burchii, Jud. Prahova	Nr. niveluri:1; S. construita la sol:63 mp;

B. Partea II. Proprietari şi acte

Inscrieri privitoare la dreptul de proprietate şi alte drepturi reale		Referinţe
/		
Act Administrativ nr. 118207, din 17/03/2005 emis de CJSDAPT PRAHOVA;		
B1	Intabulare, drept de PROPRIETATE, dobandit prin Reconstituire, cota actuala 1/1, cota initiala 1/1	A1
	1) **NEAMŢU GHEORGHE**, Lipsă CNP. 2) **NEAMŢU CONSTANTINA**, Lipsă CNP.	
Act Administrativ nr. 2340, din 06/03/2023 emis de PRIMĂRIA COMUNEI POIENARII BURCHII;		
B2	Intabulare, drept de PROPRIETATE, dobandit prin Construire, cota actuala 1/1, cota initiala 1/1	A1.1
	1) **NEAMŢU GHEORGHE**, Lipsă CNP. 2) **NEAMŢU CONSTANTINA**, Lipsă CNP.	

C. Partea III. SARCINI .

Inscrieri privind dezmembramintele dreptului de proprietate, drepturi reale de garanţie şi sarcini	Referinţe
NU SUNT	

Anexa Nr. 1 La Partea I

Teren

Nr cadastral	Suprafaţa (mp)*	Observaţii / Referinţe
	Din acte: 980 Masurata: 814	

* Suprafaţa este determinată in planul de proiecţie Stereo 70.

DETALII LINIARE IMOBIL

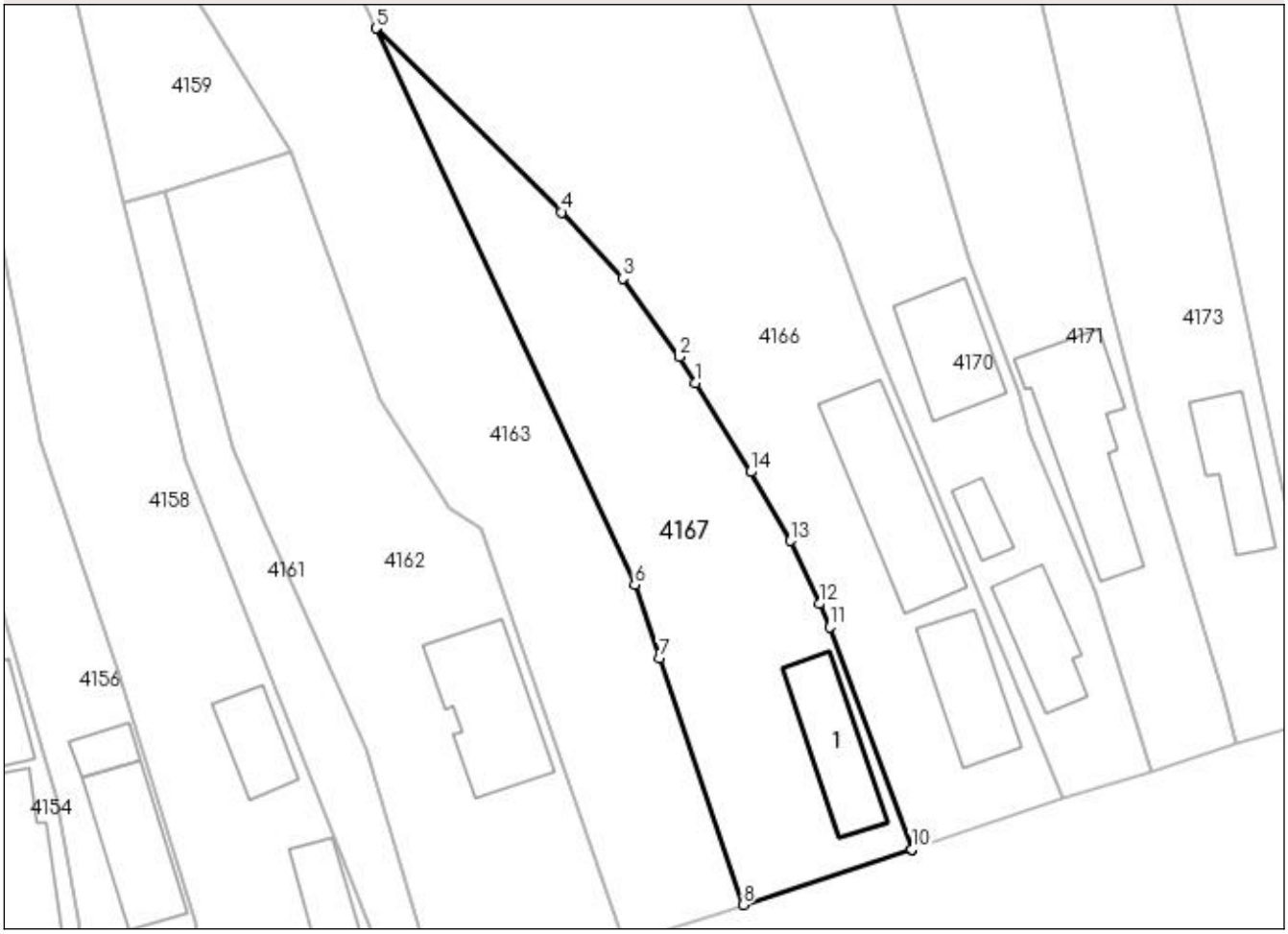

Date referitoare la teren

Crt	Categorie folosinţă	Intra vilan	Suprafaţa (mp)	Tarla	Parcelă	Nr. topo	Observaţii / Referinţe
1	curti constructii	DA	310	3	353	-	
2	arabil	DA	504	3	352	-	

Date referitoare la construcţii

Crt	Număr	Destinaţie construcţie	Supraf. (mp)	Situaţie juridică	Observaţii / Referinţe
A1.1		constructii de locuinte	63	Cu acte	Nr. niveluri:1; S. construita la sol:63 mp;

Lungime Segmente
1) Valorile lungimilor segmentelor sunt obţinute din proiecţie în plan.

Punct început	X / Y	Punct sfârşit	X / Y	Lungime segment (** (m)
1	579.577,166 362.880,931	2	579.575,816 362.883,114	2.567
2	579.575,816 362.883,114	3	579.571,112 362.889,561	7.981
3	579.571,112 362.889,561	4	579.566,065 362.895,05	7.457

Punct început	X / Y	Punct sfârşit	X / Y	Lungime segment (** (m)
4	579.566,065 362.895,05	5	579.550,769 362.910,231	21.551
5	579.550,769 362.910,231	6	579.572,121 362.864,282	50.668
6	579.572,121 362.864,282	7	579.574,168 362.858,243	6.376
7	579.574,168 362.858,243	8	579.581,077 362.837,87	21.513
8	579.581,077 362.837,87	9	579.594,977 362.842,458	14.638
9	579.594,977 362.842,458	10	579.595,015 362.842,47	0.04
10	579.595,015 362.842,47	11	579.588,223 362.860,808	19.555
11	579.588,223 362.860,808	12	579.587,358 362.862,718	2.097
12	579.587,358 362.862,718	13	579.585,002 362.867,92	5.711
13	579.585,002 362.867,92	14	579.581,696 362.873,608	6.579
14	579.581,696 362.873,608	1	579.577,166 362.880,931	8.611

**** Lungimile segmentelor sunt determinate în planul de proiecţie Stereo 70 şi sunt rotunjite la 1 milimetru.**
***** Distanţa dintre puncte este formată din segmente cumulate ce sunt mai mici decât valoarea 1 milimetru.**

DATE DESPRE IMOBILUL NR. 4168

Oficiul de Cadastru şi Publicitate Imobiliară PRAHOVA
Biroul de Cadastru şi Publicitate Imobiliară Ploieşti

A. Partea I. Descrierea imobilului

TEREN Extravilan

Adresa: Jud. Prahova

Nr. Crt	Nr cadastral Nr. topografic	Suprafaţa* (mp)	Observaţii / Referinţe
A1		2.500	Sector cadastral:32 Teren neimprejmuit;

B. Partea II. Proprietari şi acte

Inscrieri privitoare la dreptul de proprietate şi alte drepturi reale		Referinţe
/		
Act Administrativ nr. 111621, din 18/12/2002 emis de CJSDAPT PRAHOVA;		
B1	Intabulare, drept de PROPRIETATE, dobandit prin Reconstituire, cota actuala 1/1, cota initiala 1/1	A1
	1) **ENACHE ION**, Lipsă CNP.	

C. Partea III. SARCINI .

Inscrieri privind dezmembramintele dreptului de proprietate, drepturi reale de garanţie şi sarcini	Referinţe
NU SUNT	

Anexa Nr. 1 La Partea I

Teren

Nr cadastral	Suprafaţa (mp)*	Observaţii / Referinţe
	2.500	

* Suprafaţa este determinată in planul de proiecţie Stereo 70.

DETALII LINIARE IMOBIL



Date referitoare la teren

Crt	Categorie folosinţă	Intra vilan	Suprafaţa (mp)	Tarla	Parcelă	Nr. topo	Observaţii / Referinţe
1	arabil	NU	2.500	5	16/86	-	

Lungime Segmente

1) Valorile lungimilor segmentelor sunt obţinute din proiecţie în plan.

Punct început	X / Y	Punct sfârşit	X / Y	Lungime segment (** (m)
1	579.559,907 363.151,526	2	579.584,155 362.958,689	194.356
2	579.584,155 362.958,689	3	579.591,159 362.963,625	8.569
3	579.591,159 362.963,625	4	579.592,562 362.964,613	1.716
4	579.592,562 362.964,613	5	579.596,293 362.966,667	4.259
5	579.596,293 362.966,667	6	579.572,654 363.154,667	189.48

Punct început	X / Y	Punct sfârşit	X / Y	Lungime segment (** (m)
6	579.572,654 363.154,667	1	579.559,907 363.151,526	13.128

** Lungimile segmentelor sunt determinate în planul de proiecţie Stereo 70 şi sunt rotunjite la 1 milimetru.
*** Distanţa dintre puncte este formată din segmente cumulate ce sunt mai mici decât valoarea 1 milimetru.

DATE DESPRE IMOBILUL NR. 4169

Oficiul de Cadastru şi Publicitate Imobiliară PRAHOVA
Biroul de Cadastru şi Publicitate Imobiliară Ploiești

A. Partea I. Descrierea imobilului

TEREN Extravilan

Adresa: Jud. Prahova

Nr. Crt	Nr cadastral Nr. topografic	Suprafaţa* (mp)	Observaţii / Referinţe
A1	22162	2.000	Sector cadastral:32 Teren neimprejmuit;

B. Partea II. Proprietari şi acte

Inscrieri privitoare la dreptul de proprietate şi alte drepturi reale		Referinţe
34165 / 02/04/2019		
Act Notarial nr. 24, din 28/03/2019 emis de NP Dinu Vlad Alexandru;		
B2	Intabulare, drept de PROPRIETATE, dobandit prin Succesiune, cota actuala 1/1, cota initiala 1/1	A1
	1) **MIRESCU FELICIA**	

C. Partea III. SARCINI .

Inscrieri privind dezmembramintele dreptului de proprietate, drepturi reale de garanţie şi sarcini	Referinţe
NU SUNT	

Anexa Nr. 1 La Partea I

Teren

Nr cadastral	Suprafaţa (mp)*	Observaţii / Referinţe
22162	2.000	

* Suprafaţa este determinată in planul de proiecţie Stereo 70.

DETALII LINIARE IMOBIL

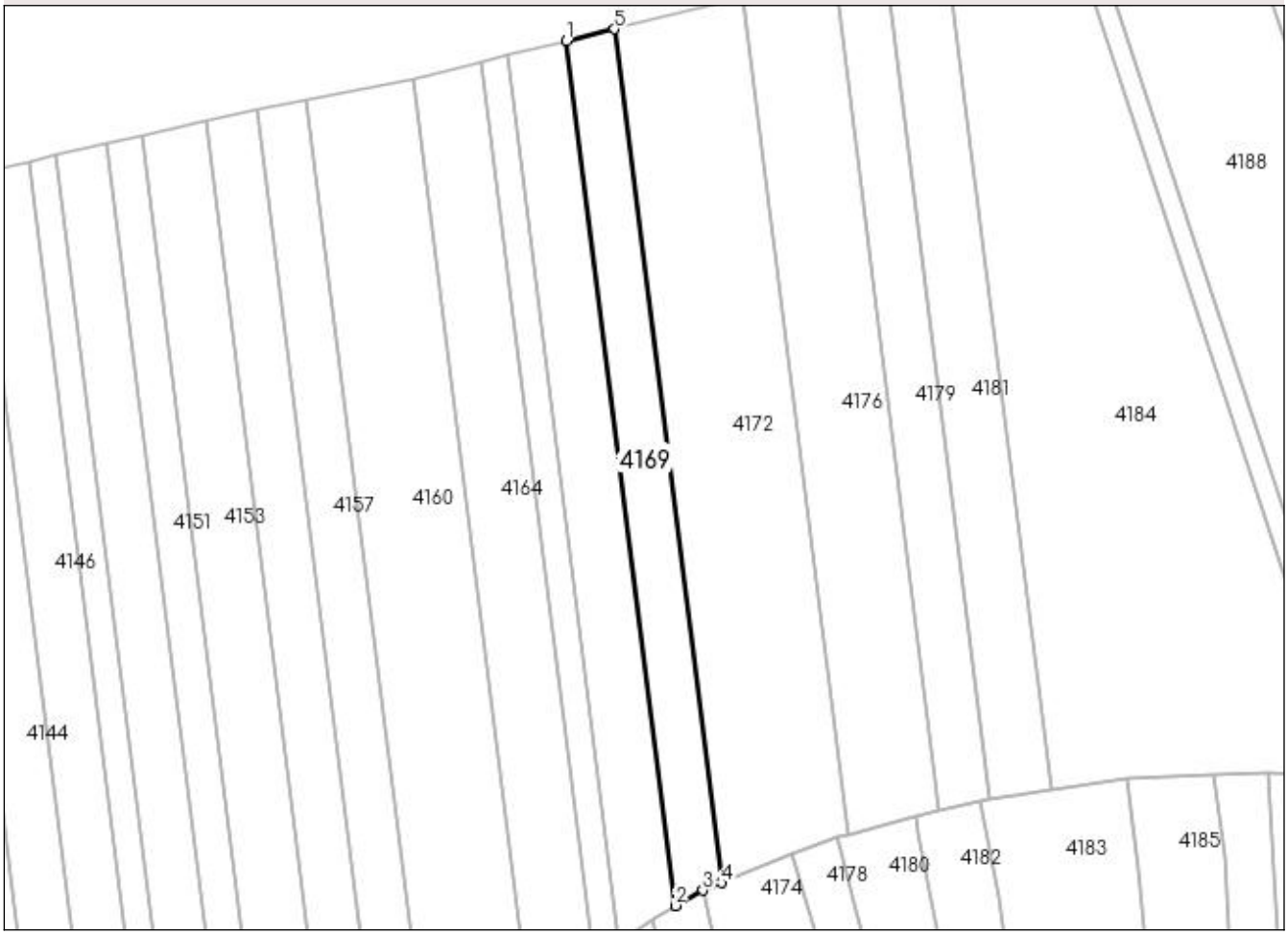

Date referitoare la teren

Crt	Categorie folosinţă	Intra vilan	Suprafaţa (mp)	Tarla	Parcelă	Nr. topo	Observaţii / Referinţe
1	arabil	NU	2.000	5	16/87/1	-	

Lungime Segmente

1) Valorile lungimilor segmentelor sunt obţinute din proiecţie în plan.

Punct început	X / Y	Punct sfârşit	X / Y	Lungime segment (** (m)
1	579.572,654 363.154,667	2	579.596,293 362.966,667	189.48
2	579.596,293 362.966,667	3	579.602,34 362.969,993	6.901
3	579.602,34 362.969,993	4	579.606,384 362.971,642	4.367
4	579.606,384 362.971,642	5	579.583,048 363.157,229	187.048
5	579.583,048 363.157,229	1	579.572,654 363.154,667	10.705

** Lungimile segmentelor sunt determinate în planul de proiecţie Stereo 70 şi sunt rotunjite la 1 milimetru.
*** Distanţa dintre puncte este formată din segmente cumulate ce sunt mai mici decât valoarea 1 milimetru.

DATE DESPRE IMOBILUL NR. 4170

Oficiul de Cadastru şi Publicitate Imobiliară PRAHOVA
Biroul de Cadastru şi Publicitate Imobiliară Ploieşti

A. Partea I. Descrierea imobilului

TEREN Intravilan

Adresa: Loc. Poienarii Burchii, Nr. 180, Jud. Prahova

Nr. Crt	Nr cadastral Nr. topografic	Suprafaţa* (mp)	Observaţii / Referinţe
A1		Din acte: 1.138 Masurata: 1.177	Sector cadastral:32 Teren imprejmuit;

Construcţii

Crt	Nr cadastral Nr. topografic	Adresa	Observaţii / Referinţe
A1.1		Loc. Poienarii Burchii, Nr. 180, Jud. Prahova	Nr. niveluri:1; S. construita la sol:51 mp;
A1.2		Loc. Poienarii Burchii, Nr. 180, Jud. Prahova	Nr. niveluri:1; S. construita la sol:18 mp;
A1.3		Loc. Poienarii Burchii, Nr. 180, Jud. Prahova	Nr. niveluri:1; S. construita la sol:65 mp;

B. Partea II. Proprietari şi acte

Inscrieri privitoare la dreptul de proprietate şi alte drepturi reale		Referinţe
/		
Act Administrativ nr. 104867, din 17/09/2002 emis de CJSDAPT PRAHOVA;		
B1	Intabulare, drept de PROPRIETATE, dobandit prin Reconstituire, cota actuala 1/1, cota initiala 1/1	A1
	1) **STANCU GHEORGHE**, Lipsă CNP.	
Act Administrativ nr. 2340, din 06/03/2023 emis de PRIMĂRIA COMUNEI POIENARII BURCHII;		
B2	Intabulare, drept de PROPRIETATE, dobandit prin Construire, cota actuala 1/1, cota initiala 1/1	A1.1, A1.2, A1.3
	1) **STANCU GHEORGHE**, Lipsă CNP.	

C. Partea III. SARCINI .

Inscrieri privind dezmembramintele dreptului de proprietate, drepturi reale de garanţie şi sarcini	Referinţe
NU SUNT	

Anexa Nr. 1 La Partea I

Teren

Nr cadastral	Suprafaţa (mp)*	Observaţii / Referinţe
	Din acte: 1.138 Masurata: 1.177	

* Suprafaţa este determinată in planul de proiecţie Stereo 70.

DETALII LINIARE IMOBIL



Date referitoare la teren

Crt	Categorie folosinţă	Intra vilan	Suprafaţa (mp)	Tarla	Parcelă	Nr. topo	Observaţii / Referinţe
1	curti constructii	DA	461	3	359	-	
2	arabil	DA	716	3	357,358	-	

Date referitoare la construcţii

Crt	Număr	Destinaţie construcţie	Supraf. (mp)	Situaţie juridică	Observaţii / Referinţe
A1.1		constructii de locuinte	51	Cu acte	Nr. niveluri:1; S. construita la sol:51 mp;
A1.2		constructii anexa	18	Cu acte	Nr. niveluri:1; S. construita la sol:18 mp;
A1.3		constructii anexa	65	Cu acte	Nr. niveluri:1; S. construita la sol:65 mp;

Lungime Segmente
1) Valorile lungimilor segmentelor sunt obţinute din proiecţie în plan.

Punct început	X / Y	Punct sfârşit	X / Y	Lungime segment (** (m)
1	579.578,507 362.954,449	2	579.575,361 362.951,881	4.061

Punct început	X / Y	Punct sfârşit	X / Y	Lungime segment (** (m)
2	579.575,361 362.951,881	3	579.568,322 362.946,457	8.886
3	579.568,322 362.946,457	4	579.578,666 362.919,886	28.513
4	579.578,666 362.919,886	5	579.588,416 362.893,847	27.805
5	579.588,416 362.893,847	6	579.588,916 362.892,511	1.426
6	579.588,916 362.892,511	7	579.591,237 362.886,45	6.49
7	579.591,237 362.886,45	8	579.592,596 362.882,899	3.802
8	579.592,596 362.882,899	9	579.607,532 362.846,601	39.251
9	579.607,532 362.846,601	10	579.614,777 362.848,92	7.607
10	579.614,777 362.848,92	11	579.610,145 362.863,849	15.631
11	579.610,145 362.863,849	12	579.604,687 362.876,846	14.097
12	579.604,687 362.876,846	13	579.603,842 362.879,962	3.229
13	579.603,842 362.879,962	14	579.599,704 362.891,182	11.959
14	579.599,704 362.891,182	15	579.597,817 362.897,571	6.662
15	579.597,817 362.897,571	16	579.593,27 362.912,969	16.055
16	579.593,27 362.912,969	17	579.584,302 362.943,34	31.667
17	579.584,302 362.943,34	18	579.580,187 362.955,71	13.036
18	579.580,187 362.955,71	1	579.578,507 362.954,449	2.101

**** Lungimile segmentelor sunt determinate în planul de proiecţie Stereo 70 şi sunt rotunjite la 1 milimetru.**
***** Distanţa dintre puncte este formată din segmente cumulate ce sunt mai mici decât valoarea 1 milimetru.**

DATE DESPRE IMOBILUL NR. 4171

Oficiul de Cadastru şi Publicitate Imobiliară PRAHOVA
Biroul de Cadastru şi Publicitate Imobiliară Ploieşti

A. Partea I. Descrierea imobilului

TEREN Necunoscut

Adresa: Loc. Poienarii Burchii, Nr. 178, Jud. Prahova

Nr. Crt	Nr cadastral Nr. topografic	Suprafaţa* (mp)	Observaţii / Referinţe
A1		Din acte: 1.169 Masurata: 1.210	Sector cadastral:32 Teren imprejmuit;

Construcţii

Crt	Nr cadastral Nr. topografic	Adresa	Observaţii / Referinţe
A1.1		Loc. Poienarii Burchii, Nr. 178, Jud. Prahova	Nr. niveluri:1; S. construita la sol:102 mp;

B. Partea II. Proprietari şi acte

Inscrieri privitoare la dreptul de proprietate şi alte drepturi reale		Referinţe
/		
Act Administrativ nr. 111621, din 18/12/2002 emis de CJSDAPT PRAHOVA;		
B1	Intabulare, drept de PROPRIETATE, dobandit prin Reconstituire, cota actuala 1/1, cota initiala 1/1	A1
	1) **ENACHE ION**, Lipsă CNP.	
Act Administrativ nr. 2340, din 06/03/2023 emis de PRIMĂRIA COMUNEI POIENARII BURCHII;		
B2	Intabulare, drept de PROPRIETATE, dobandit prin Construire, cota actuala 1/1, cota initiala 1/1	A1.1
	1) **ENACHE ION**, Lipsă CNP.	

C. Partea III. SARCINI .

Inscrieri privind dezmembramintele dreptului de proprietate, drepturi reale de garanţie şi sarcini	Referinţe
NU SUNT	

Anexa Nr. 1 La Partea I

Teren

Nr cadastral	Suprafaţa (mp)*	Observaţii / Referinţe
	Din acte: 1.169 Masurata: 1.210	

* Suprafaţa este determinată in planul de proiecţie Stereo 70.

DETALII LINIARE IMOBIL

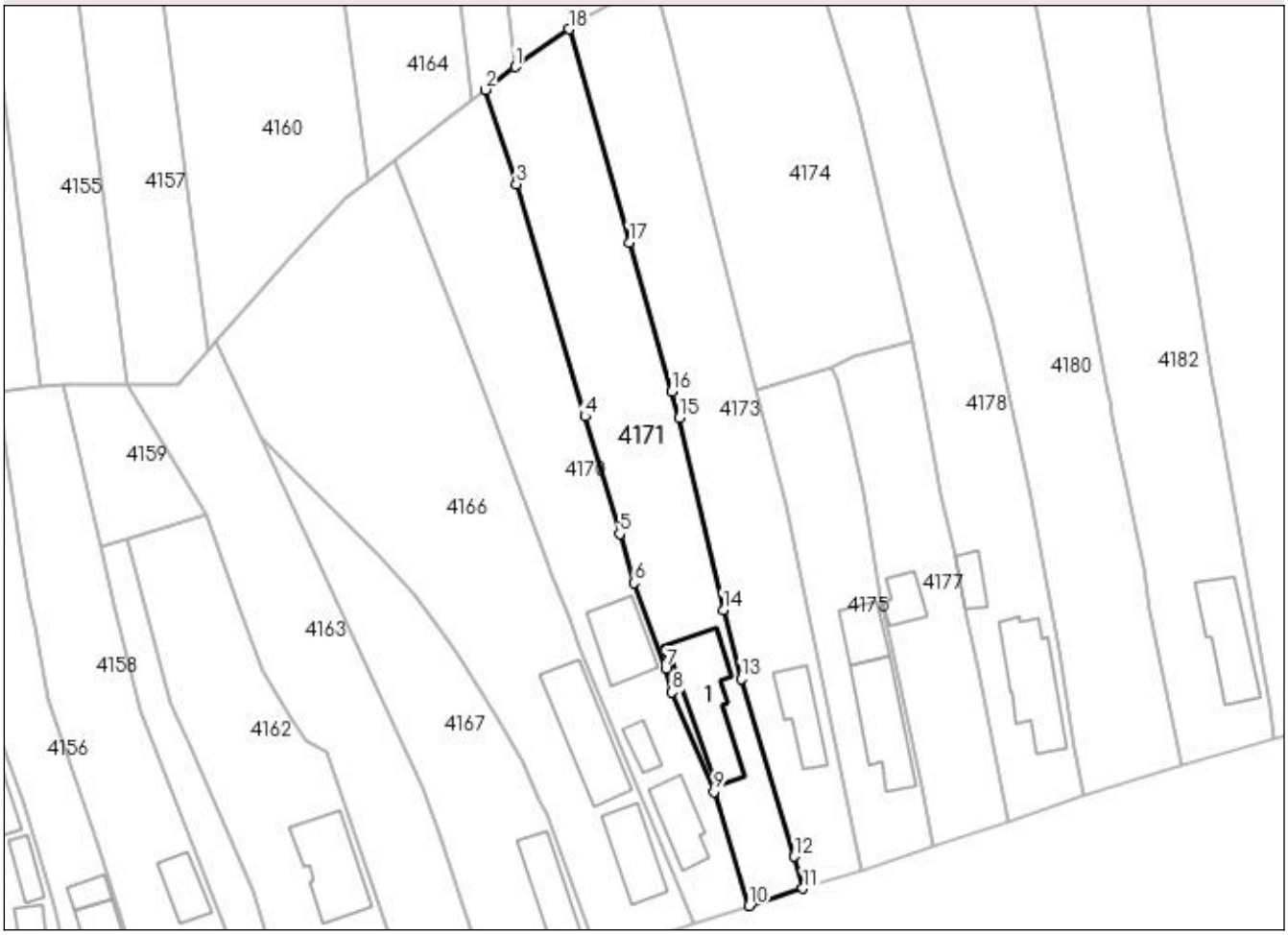

Date referitoare la teren

Crt	Categorie folosinţă	Intra vilan	Suprafaţa (mp)	Tarla	Parcelă	Nr. topo	Observaţii / Referinţe
1	curti constructii	DA	638	4	361	-	
2	arabil	NU	72	4	362,363	-	
2	arabil	DA	500	4	362,363	-	

Date referitoare la construcţii

Crt	Număr	Destinaţie construcţie	Supraf. (mp)	Situaţie juridică	Observaţii / Referinţe
A1.1		constructii de locuinte	102	Cu acte	Nr. niveluri:1; S. construita la sol:102 mp;

Lungime Segmente
1) Valorile lungimilor segmentelor sunt obţinute din proiecţie în plan.

Punct început	X / Y	Punct sfârşit	X / Y	Lungime segment (** (m)
1	579.584,155 362.958,689	2	579.580,187 362.955,71	4.962
2	579.580,187 362.955,71	3	579.584,302 362.943,34	13.036

Punct început	X / Y	Punct sfârşit	X / Y	Lungime segment (** (m)
3	579.584,302 362.943,34	4	579.593,27 362.912,969	31.667
4	579.593,27 362.912,969	5	579.597,817 362.897,571	16.055
5	579.597,817 362.897,571	6	579.599,704 362.891,182	6.662
6	579.599,704 362.891,182	7	579.603,842 362.879,962	11.959
7	579.603,842 362.879,962	8	579.604,687 362.876,846	3.229
8	579.604,687 362.876,846	9	579.610,145 362.863,849	14.097
9	579.610,145 362.863,849	10	579.614,777 362.848,92	15.631
10	579.614,777 362.848,92	11	579.621,823 362.851,176	7.398
11	579.621,823 362.851,176	12	579.620,695 362.855,351	4.325
12	579.620,695 362.855,351	13	579.613,723 362.878,578	24.251
13	579.613,723 362.878,578	14	579.611,36 362.887,634	9.359
14	579.611,36 362.887,634	15	579.605,614 362.912,755	25.77
15	579.605,614 362.912,755	16	579.604,637 362.916,192	3.573
16	579.604,637 362.916,192	17	579.599,086 362.935,727	20.308
17	579.599,086 362.935,727	18	579.591,159 362.963,625	29.002
18	579.591,159 362.963,625	1	579.584,155 362.958,689	8.569

**** Lungimile segmentelor sunt determinate în planul de proiecţie Stereo 70 şi sunt rotunjite la 1 milimetru.**
***** Distanţa dintre puncte este formată din segmente cumulate ce sunt mai mici decât valoarea 1 milimetru.**

DATE DESPRE IMOBILUL NR. 4172

Oficiul de Cadastru şi Publicitate Imobiliară PRAHOVA
Biroul de Cadastru şi Publicitate Imobiliară Ploieşti

A. Partea I. Descrierea imobilului

TEREN Extravilan

Adresa: Jud. Prahova

Nr. Crt	Nr cadastral Nr. topografic	Suprafaţa* (mp)	Observaţii / Referinţe
A1		5.328	Sector cadastral:32 Teren neimprejmuit;

B. Partea II. Proprietari şi acte

Inscrieri privitoare la dreptul de proprietate şi alte drepturi reale		Referinţe
/		
Act Administrativ nr. 108370, din 19/11/2002 emis de CJSDAPT PRAHOVA;		
B1	Intabulare, drept de PROPRIETATE, dobandit prin Reconstituire, cota actuala 1/1, cota initiala 1/1	A1
	1) **STANESCU CORNEL**, Lipsă CNP. 2) **RICMAN CONSTANTA**, Lipsă CNP. 3) **GEORGESCU DUMITRU**, Lipsă CNP. 4) **STANESCU GHEORGHE**, Lipsă CNP. 5) **STANESCU ADRIAN**, Lipsă CNP. 6) **CONSTANTIN MARILENA**, Lipsă CNP. 7) **IONESCU LUCIA**, Lipsă CNP. 8) **STANESCU TEODOR**, Lipsă CNP.	

C. Partea III. SARCINI .

Inscrieri privind dezmembramintele dreptului de proprietate, drepturi reale de garanţie şi sarcini	Referinţe
NU SUNT	

Anexa Nr. 1 La Partea I

Teren

Nr cadastral	Suprafaţa (mp)*	Observaţii / Referinţe
	5.328	

* Suprafaţa este determinată in planul de proiecţie Stereo 70.

DETALII LINIARE IMOBIL



Date referitoare la teren

Crt	Categorie folosinţă	Intra vilan	Suprafaţa (mp)	Tarla	Parcelă	Nr. topo	Observaţii / Referinţe
1	arabil	NU	5.328	5	16/87	-	

Lungime Segmente

1) Valorile lungimilor segmentelor sunt obţinute din proiecţie în plan.

Punct început	X / Y	Punct sfârşit	X / Y	Lungime segment (** (m)
1	579.583,048 363.157,229	2	579.606,384 362.971,642	187.048
2	579.606,384 362.971,642	3	579.621,616 362.977,853	16.45
3	579.621,616 362.977,853	4	579.629,283 362.980,979	8.28
4	579.629,283 362.980,979	5	579.631,545 362.981,583	2.341
5	579.631,545 362.981,583	6	579.634,088 362.982,263	2.632

Punct început	X / Y	Punct sfârşit	X / Y	Lungime segment (** (m)
6	579.634,088 362.982,263	7	579.611,219 363.164,131	183.3
7	579.611,219 363.164,131	8	579.606,847 363.163,093	4.494
8	579.606,847 363.163,093	1	579.583,048 363.157,229	24.511

** Lungimile segmentelor sunt determinate în planul de proiecţie Stereo 70 şi sunt rotunjite la 1 milimetru.
*** Distanţa dintre puncte este formată din segmente cumulate ce sunt mai mici decât valoarea 1 milimetru.

DATE DESPRE IMOBILUL NR. 4173

Oficiul de Cadastru şi Publicitate Imobiliară PRAHOVA
Biroul de Cadastru şi Publicitate Imobiliară Ploieşti

A. Partea I. Descrierea imobilului

TEREN Intravilan

Adresa: Loc. Poienarii Burchii, Jud. Prahova

Nr. Crt	Nr cadastral Nr. topografic	Suprafaţa* (mp)	Observaţii / Referinţe
A1		Din acte: 1.261 Masurata: 1.273	Sector cadastral:32 Teren imprejmuit;

Construcţii

Crt	Nr cadastral Nr. topografic	Adresa	Observaţii / Referinţe
A1.1		Loc. Poienarii Burchii, Jud. Prahova	Nr. niveluri:1; S. construita la sol:51 mp;

B. Partea II. Proprietari şi acte

Inscrieri privitoare la dreptul de proprietate şi alte drepturi reale		Referinţe
/		
Act Administrativ nr. 52955, din 31/07/2002 emis de CJSDAPT PRAHOVA;		
B1	Intabulare, drept de PROPRIETATE, dobandit prin Reconstituire, cota actuala 1/1, cota initiala 1/1	A1
	1) **STANCU MARIN SILVIA**, Lipsă CNP. 2) **ENACHE ION**, Lipsă CNP.	
Act Administrativ nr. 2340, din 06/03/2023 emis de PRIMĂRIA COMUNEI POIENARII BURCHII;		
B2	Intabulare, drept de PROPRIETATE, dobandit prin Construire, cota actuala 1/1, cota initiala 1/1	A1.1
	1) **STANCU MARIN SILVIA**, Lipsă CNP. 2) **ENACHE ION**, Lipsă CNP.	

C. Partea III. SARCINI .

Inscrieri privind dezmembramintele dreptului de proprietate, drepturi reale de garanţie şi sarcini	Referinţe
NU SUNT	

Anexa Nr. 1 La Partea I

Teren

Nr cadastral	Suprafaţa (mp)*	Observaţii / Referinţe
	Din acte: 1.261 Masurata: 1.273	

* Suprafaţa este determinată in planul de proiecţie Stereo 70.

DETALII LINIARE IMOBIL



Date referitoare la teren

Crt	Categorie folosinţă	Intra vilan	Suprafaţa (mp)	Tarla	Parcelă	Nr. topo	Observaţii / Referinţe
1	curti constructii	DA	913	4	367	-	
2	arabil	DA	360	4	364	-	

Date referitoare la construcţii

Crt	Număr	Destinaţie construcţie	Supraf. (mp)	Situaţie juridică	Observaţii / Referinţe
A1.1		constructii de locuinte	51	Cu acte	Nr. niveluri:1; S. construita la sol:51 mp;

Lungime Segmente
1) Valorile lungimilor segmentelor sunt obţinute din proiecţie în plan.

Punct început	X / Y	Punct sfârşit	X / Y	Lungime segment (** (m)
1	579.596,293 362.966,667	2	579.592,562 362.964,613	4.259
2	579.592,562 362.964,613	3	579.591,159 362.963,625	1.716
3	579.591,159 362.963,625	4	579.599,086 362.935,727	29.002

Punct început	X / Y	Punct sfârşit	X / Y	Lungime segment (** (m)
4	579.599,086 362.935,727	5	579.604,637 362.916,192	20.308
5	579.604,637 362.916,192	6	579.605,614 362.912,755	3.573
6	579.605,614 362.912,755	7	579.611,36 362.887,634	25.77
7	579.611,36 362.887,634	8	579.613,723 362.878,578	9.359
8	579.613,723 362.878,578	9	579.620,695 362.855,351	24.251
9	579.620,695 362.855,351	10	579.621,823 362.851,176	4.325
10	579.621,823 362.851,176	11	579.629,532 362.853,468	8.043
11	579.629,532 362.853,468	12	579.619,508 362.901,429	48.997
12	579.619,508 362.901,429	13	579.615,792 362.916,347	15.374
13	579.615,792 362.916,347	14	579.609,853 362.940,033	24.419
14	579.609,853 362.940,033	15	579.604,227 362.962,47	23.132
15	579.604,227 362.962,47	16	579.602,34 362.969,993	7.756
16	579.602,34 362.969,993	1	579.596,293 362.966,667	6.901

**** Lungimile segmentelor sunt determinate în planul de proiecţie Stereo 70 şi sunt rotunjite la 1 milimetru.**
***** Distanţa dintre puncte este formată din segmente cumulate ce sunt mai mici decât valoarea 1 milimetru.**

DATE DESPRE IMOBILUL NR. 4174

Oficiul de Cadastru şi Publicitate Imobiliară PRAHOVA
Biroul de Cadastru şi Publicitate Imobiliară Ploieşti

A. Partea I. Descrierea imobilului

TEREN Intravilan

Adresa: Loc. Poienarii Burchii, Jud. Prahova

Nr. Crt	Nr cadastral Nr. topografic	Suprafaţa* (mp)	Observaţii / Referinţe
A1		Din acte: 1.072 Masurata: 1.204	Sector cadastral:32 Teren neimprejmuit;

B. Partea II. Proprietari şi acte

Inscrieri privitoare la dreptul de proprietate şi alte drepturi reale		Referinţe
/		
Act Administrativ nr. 20187, din 29/06/1994 emis de CJSDAPT PRAHOVA;		
B1	Intabulare, drept de PROPRIETATE, dobandit prin Reconstituire, cota actuala 1/1, cota initiala 1/1	A1
	1) **STĂNESCU GHE**, Lipsă CNP. 2) **IONESCU LUCIA**, Lipsă CNP. 3) **STĂNESCU CORNEL**, Lipsă CNP. 4) **RÎNCEANU CONSTANŢA**, Lipsă CNP. 5) **STĂNESCU TEODOR**, Lipsă CNP. 6) **STĂNESCU ADRIAN**, Lipsă CNP. 7) **GEORGESCU DUMITRU**, Lipsă CNP.	

C. Partea III. SARCINI .

Inscrieri privind dezmembramintele dreptului de proprietate, drepturi reale de garanţie şi sarcini	Referinţe
NU SUNT	

Anexa Nr. 1 La Partea I

Teren

Nr cadastral	Suprafaţa (mp)*	Observaţii / Referinţe
	Din acte: 1.072 Masurata: 1.204	

* Suprafaţa este determinată in planul de proiecţie Stereo 70.

DETALII LINIARE IMOBIL

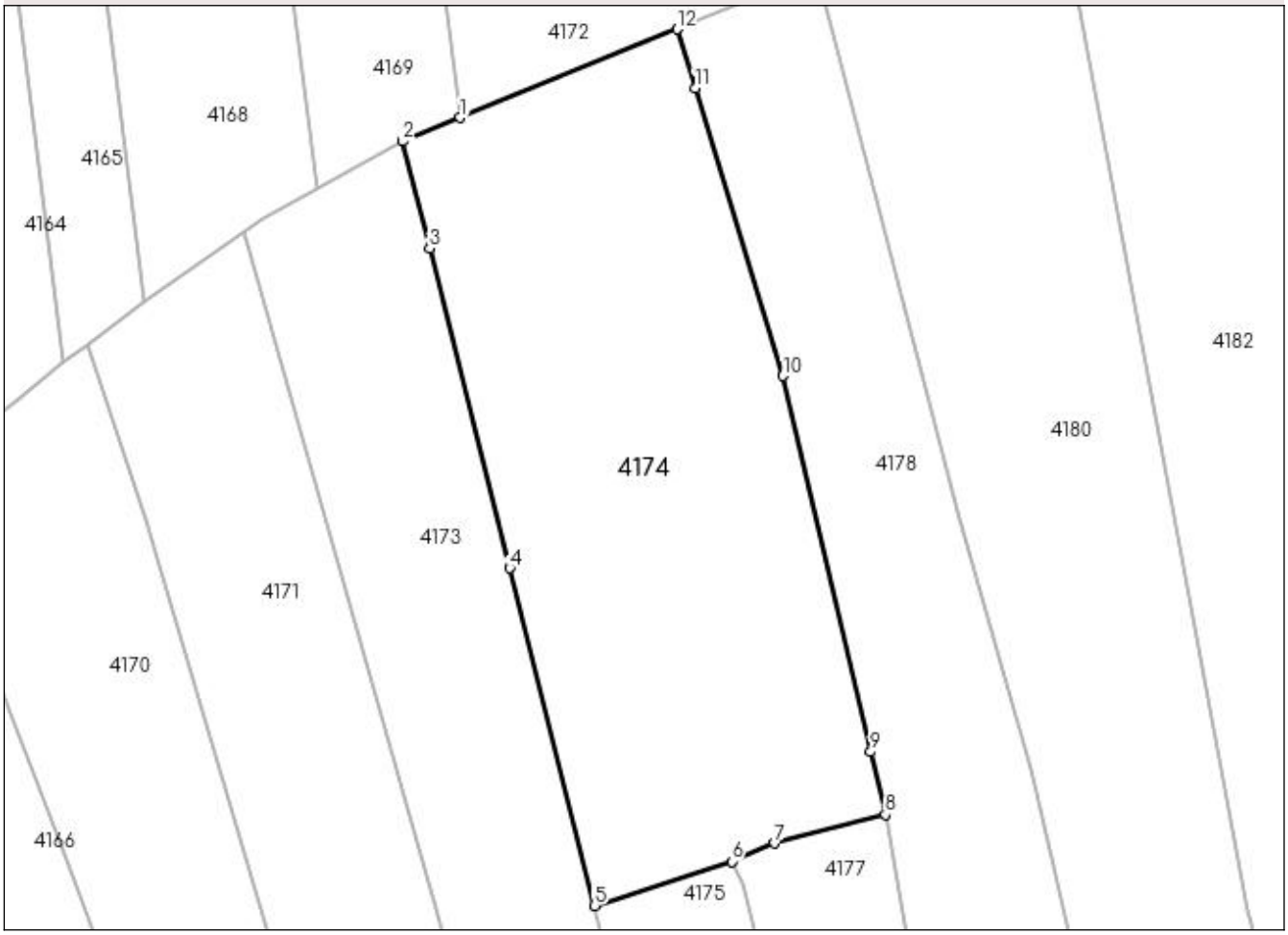

Date referitoare la teren

Crt	Categorie folosinţă	Intra vilan	Suprafaţa (mp)	Tarla	Parcelă	Nr. topo	Observaţii / Referinţe
1	arabil	DA	1.204	4	402/1	-	

Lungime Segmente
1) Valorile lungimilor segmentelor sunt obţinute din proiecţie în plan.

Punct început	X / Y	Punct sfârşit	X / Y	Lungime segment (** (m)
1	579.606,384 362.971,642	2	579.602,34 362.969,993	4.367
2	579.602,34 362.969,993	3	579.604,227 362.962,47	7.756
3	579.604,227 362.962,47	4	579.609,853 362.940,033	23.132
4	579.609,853 362.940,033	5	579.615,792 362.916,347	24.419
5	579.615,792 362.916,347	6	579.625,437 362.919,448	10.131

Punct început	X / Y	Punct sfârşit	X / Y	Lungime segment (** (m)
6	579.625,437 362.919,448	7	579.628,468 362.920,728	3.29
7	579.628,468 362.920,728	8	579.636,229 362.922,752	8.021
8	579.636,229 362.922,752	9	579.635,195 362.927,141	4.509
9	579.635,195 362.927,141	10	579.629,036 362.953,525	27.093
10	579.629,036 362.953,525	11	579.622,88 362.973,707	21.1
11	579.622,88 362.973,707	12	579.621,616 362.977,853	4.334
12	579.621,616 362.977,853	1	579.606,384 362.971,642	16.45

** Lungimile segmentelor sunt determinate în planul de proiecţie Stereo 70 şi sunt rotunjite la 1 milimetru.
*** Distanţa dintre puncte este formată din segmente cumulate ce sunt mai mici decât valoarea 1 milimetru.

DATE DESPRE IMOBILUL NR. 4175

Oficiul de Cadastru şi Publicitate Imobiliară PRAHOVA
Biroul de Cadastru şi Publicitate Imobiliară Ploieşti

A. Partea I. Descrierea imobilului

TEREN Intravilan

Adresa: Loc. Poienarii Burchii, Jud. Prahova

Nr. Crt	Nr cadastral Nr. topografic	Suprafaţa* (mp)	Observaţii / Referinţe
A1		647	Sector cadastral:32 Teren imprejmuit;

Construcţii

Crt	Nr cadastral Nr. topografic	Adresa	Observaţii / Referinţe
A1.1		Loc. Poienarii Burchii, Jud. Prahova	Nr. niveluri:1; S. construita la sol:87 mp;
A1.2		Loc. Poienarii Burchii, Jud. Prahova	Nr. niveluri:1; S. construita la sol:39 mp;

B. Partea II. Proprietari şi acte

Inscrieri privitoare la dreptul de proprietate şi alte drepturi reale		Referinţe
/		
Act Normativ nr. 7, din 13/03/1996 emis de PARLAMNTUL ROMANIEI;		
B1	Inscrierea provizorie, drept de PROPRIETATE, dobandit prin Lege, cota actuala 1/1, cota initiala 1/1	A1, A1.1, A1.2
	1) **COMUNA POIENARII BRUCHII**, CIF:0000000000000	

C. Partea III. SARCINI .

Inscrieri privind dezmembramintele dreptului de proprietate, drepturi reale de garanţie şi sarcini	Referinţe
NU SUNT	

Anexa Nr. 1 La Partea I

Teren

Nr cadastral	Suprafaţa (mp)*	Observaţii / Referinţe
	647	

* Suprafaţa este determinată in planul de proiecţie Stereo 70.

DETALII LINIARE IMOBIL



Date referitoare la teren

Crt	Categorie folosinţă	Intra vilan	Suprafaţa (mp)	Tarla	Parcelă	Nr. topo	Observaţii / Referinţe
1	curti constructii	DA	647	4	368	-	

Date referitoare la construcţii

Crt	Număr	Destinaţie construcţie	Supraf. (mp)	Situaţie juridică	Observaţii / Referinţe
A1.1		constructii de locuinte	87	Cu acte	Nr. niveluri:1; S. construita la sol:87 mp;
A1.2		constructii anexa	39	Cu acte	Nr. niveluri:1; S. construita la sol:39 mp;

Lungime Segmente
1) Valorile lungimilor segmentelor sunt obţinute din proiecţie în plan.

Punct început	X / Y	Punct sfârşit	X / Y	Lungime segment (** (m)
1	579.638,882 362.856,651	2	579.637,3 362.864,651	8.155
2	579.637,3 362.864,651	3	579.633,739 362.881,947	17.659
3	579.633,739 362.881,947	4	579.632,884 362.885,161	3.326

Punct început	X / Y	Punct sfârşit	X / Y	Lungime segment (** (m)
4	579.632,884 362.885,161	5	579.632,02 362.889,299	4.227
5	579.632,02 362.889,299	6	579.629,672 362.903,044	13.944
6	579.629,672 362.903,044	7	579.628,058 362.910,892	8.012
7	579.628,058 362.910,892	8	579.626,159 362.917,906	7.267
8	579.626,159 362.917,906	9	579.625,437 362.919,448	1.703
9	579.625,437 362.919,448	10	579.615,792 362.916,347	10.131
10	579.615,792 362.916,347	11	579.619,508 362.901,429	15.374
11	579.619,508 362.901,429	12	579.629,532 362.853,468	48.997
12	579.629,532 362.853,468	1	579.638,882 362.856,651	9.877

**** Lungimile segmentelor sunt determinate în planul de proiecţie Stereo 70 şi sunt rotunjite la 1 milimetru.**
***** Distanţa dintre puncte este formată din segmente cumulate ce sunt mai mici decât valoarea 1 milimetru.**

DATE DESPRE IMOBILUL NR. 4176

Oficiul de Cadastru şi Publicitate Imobiliară PRAHOVA
Biroul de Cadastru şi Publicitate Imobiliară Ploieşti

A. Partea I. Descrierea imobilului

TEREN Extravilan

Adresa: Jud. Prahova

Nr. Crt	Nr cadastral Nr. topografic	Suprafaţa* (mp)	Observaţii / Referinţe
A1		3.700	Sector cadastral:32 Teren neimprejmuit;

B. Partea II. Proprietari şi acte

Inscrieri privitoare la dreptul de proprietate şi alte drepturi reale		Referinţe
/		
Act Administrativ nr. 210966, din 01/02/2013 emis de CJSDAPT PRAHOVA;		
B1	Intabulare, drept de PROPRIETATE, dobandit prin Reconstituire, cota actuala 1/1, cota initiala 1/1	A1
	1) **BALAN RADU STANCA**, Lipsă CNP. 2) **PETRE RADU IOANA**	

C. Partea III. SARCINI .

Inscrieri privind dezmembramintele dreptului de proprietate, drepturi reale de garanţie şi sarcini	Referinţe
NU SUNT	

Anexa Nr. 1 La Partea I

Teren

Nr cadastral	Suprafaţa (mp)*	Observaţii / Referinţe
	3.700	

* Suprafaţa este determinată in planul de proiecţie Stereo 70.

DETALII LINIARE IMOBIL

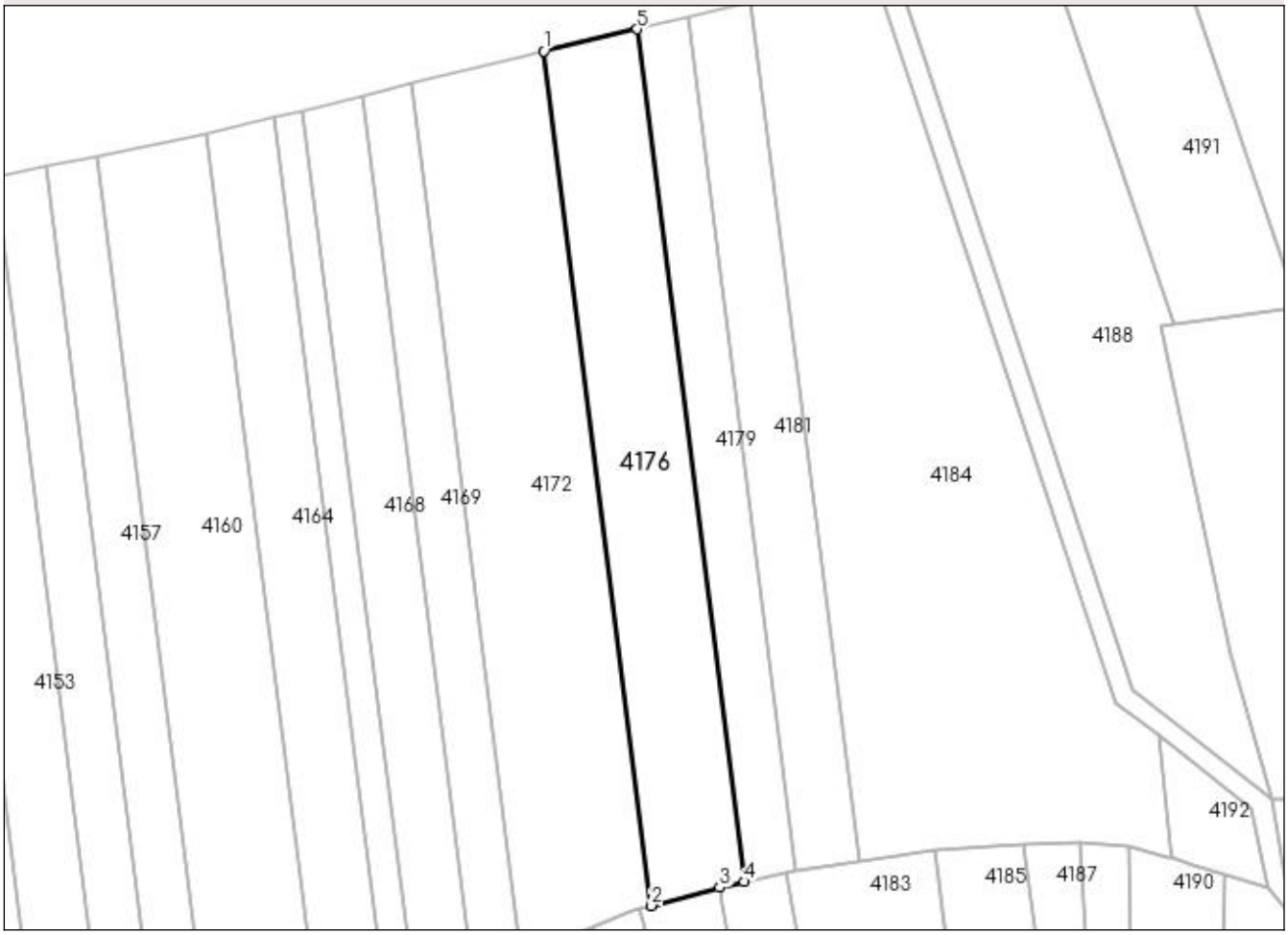

Date referitoare la teren

Crt	Categorie folosinţă	Intra vilan	Suprafaţa (mp)	Tarla	Parcelă	Nr. topo	Observaţii / Referinţe
1	arabil	NU	3.700	5	16/89	-	

Lungime Segmente

1) Valorile lungimilor segmentelor sunt obţinute din proiecţie în plan.

Punct început	X / Y	Punct sfârşit	X / Y	Lungime segment (** (m)
1	579.611,219 363.164,131	2	579.634,088 362.982,263	183.3
2	579.634,088 362.982,263	3	579.648,572 362.986,133	14.992
3	579.648,572 362.986,133	4	579.653,818 362.987,383	5.393
4	579.653,818 362.987,383	5	579.631,003 363.168,828	182.874
5	579.631,003 363.168,828	1	579.611,219 363.164,131	20.334

** Lungimile segmentelor sunt determinate în planul de proiecţie Stereo 70 şi sunt rotunjite la 1 milimetru.
*** Distanţa dintre puncte este formată din segmente cumulate ce sunt mai mici decât valoarea 1 milimetru.

DATE DESPRE IMOBILUL NR. 4177

Oficiul de Cadastru şi Publicitate Imobiliară PRAHOVA
Biroul de Cadastru şi Publicitate Imobiliară Ploieşti

A. Partea I. Descrierea imobilului

TEREN Intravilan

Adresa: Loc. Poienarii Burchii, Nr. 40, Jud. Prahova

Nr. Crt	Nr cadastral Nr. topografic	Suprafaţa* (mp)	Observaţii / Referinţe
A1	22089	Din acte: 692 Masurata: 663	Sector cadastral:32 Teren imprejmuit;

Construcţii

Crt	Nr cadastral Nr. topografic	Adresa	Observaţii / Referinţe
A1.1	22089-C1	Loc. Poienarii Burchii, Nr. 40, Jud. Prahova	Nr. niveluri:1; S. construita la sol:27 mp; S. construita desfasurata:27 mp;

B. Partea II. Proprietari şi acte

Inscrieri privitoare la dreptul de proprietate şi alte drepturi reale		Referinţe
1636 / 11/01/2017		
Act Notarial nr. 11, din 10/01/2017 emis de NP Dinu Vlad Alexandru;		
B3	Intabulare, drept de PROPRIETATEcumparare ca bun comun, dobandit prin Conventie, cota actuala 1/1, cota initiala 1/1	A1
	1) **IACOB NELU** 2) **IACOB VIOLETA**	
B4	Intabulare, drept de PROPRIETATEcumparare ca bun comun, dobandit prin Conventie, cota actuala 1/1, cota initiala 1/1	A1.1
	1) **IACOB NELU** 2) **IACOB VIOLETA**	

C. Partea III. SARCINI .

Inscrieri privind dezmembramintele dreptului de proprietate, drepturi reale de garanţie şi sarcini	Referinţe
NU SUNT	

Anexa Nr. 1 La Partea I

Teren

Nr cadastral	Suprafaţa (mp)*	Observaţii / Referinţe
22089	Din acte: 692 Masurata: 663	

* Suprafaţa este determinată in planul de proiecţie Stereo 70.

DETALII LINIARE IMOBIL

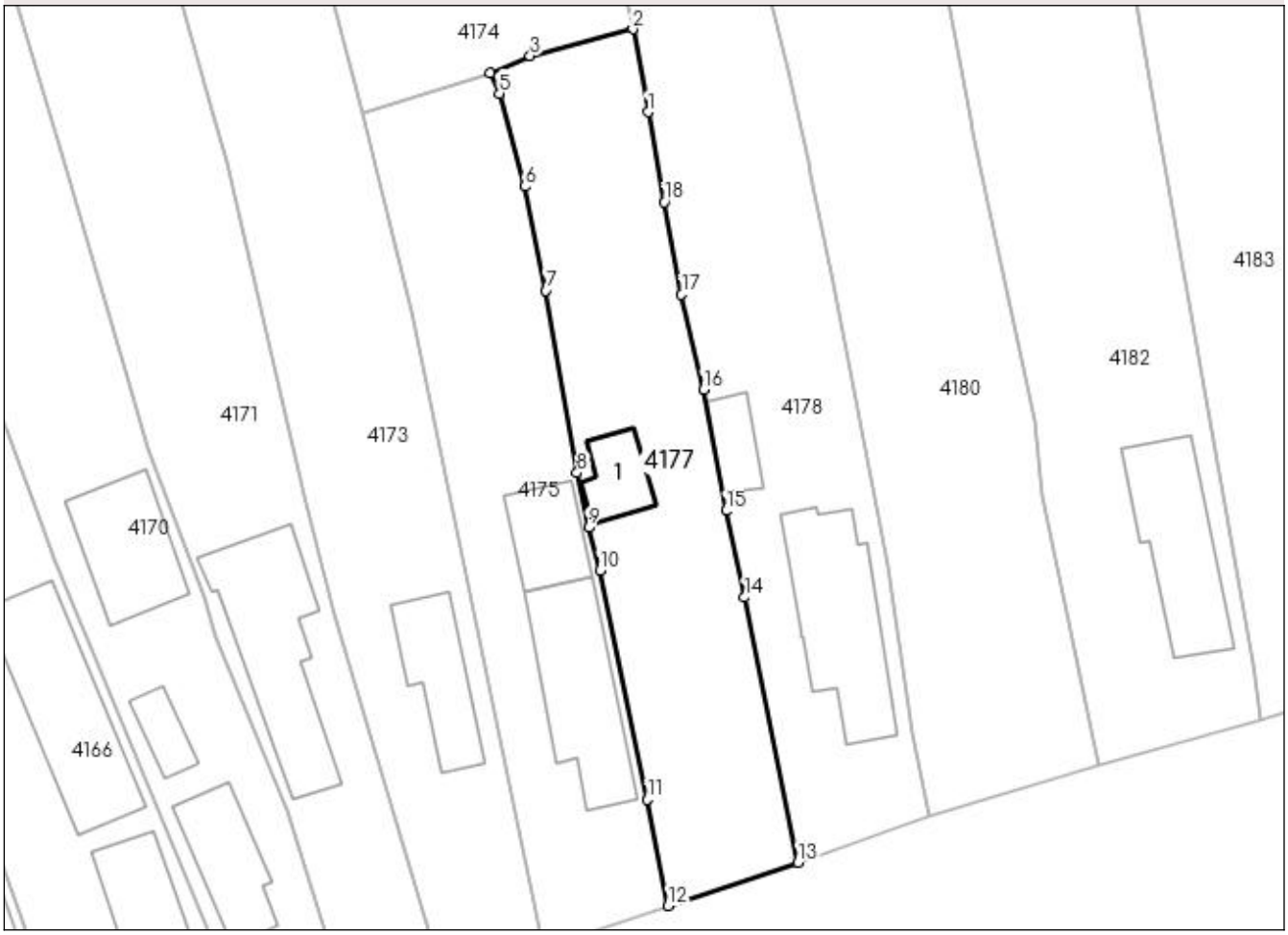

Date referitoare la teren

Crt	Categorie folosinţă	Intra vilan	Suprafaţa (mp)	Tarla	Parcelă	Nr. topo	Observaţii / Referinţe
1	curti constructii	DA	663	4	371	-	

Date referitoare la construcţii

Crt	Număr	Destinaţie construcţie	Supraf. (mp)	Situaţie juridică	Observaţii / Referinţe
A1.1	22089-C1	constructii de locuinte	27	Cu acte	Nr. niveluri:1; S. construita la sol:27 mp; S. construita desfasurata:27 mp;

Lungime Segmente

1) Valorile lungimilor segmentelor sunt obţinute din proiecţie în plan.

Punct început	X / Y	Punct sfârşit	X / Y	Lungime segment (** (m)
1	579.637,371 362.916,495	2	579.636,229 362.922,752	6.36
2	579.636,229 362.922,752	3	579.628,468 362.920,728	8.021
3	579.628,468 362.920,728	4	579.625,437 362.919,448	3.29

Punct început	X / Y	Punct sfârşit	X / Y	Lungime segment (** (m)
4	579.625,437 362.919,448	5	579.626,159 362.917,906	1.703
5	579.626,159 362.917,906	6	579.628,058 362.910,892	7.267
6	579.628,058 362.910,892	7	579.629,672 362.903,044	8.012
7	579.629,672 362.903,044	8	579.632,02 362.889,299	13.944
8	579.632,02 362.889,299	9	579.632,884 362.885,161	4.227
9	579.632,884 362.885,161	10	579.633,739 362.881,947	3.326
10	579.633,739 362.881,947	11	579.637,3 362.864,651	17.659
11	579.637,3 362.864,651	12	579.638,882 362.856,651	8.155
12	579.638,882 362.856,651	13	579.648,703 362.859,929	10.354
13	579.648,703 362.859,929	14	579.644,664 362.879,912	20.387
14	579.644,664 362.879,912	15	579.643,258 362.886,434	6.672
15	579.643,258 362.886,434	16	579.641,546 362.895,579	9.304
16	579.641,546 362.895,579	17	579.639,9 362.902,731	7.339
17	579.639,9 362.902,731	18	579.638,609 362.909,708	7.095
18	579.638,609 362.909,708	1	579.637,371 362.916,495	6.899

**** Lungimile segmentelor sunt determinate în planul de proiecţie Stereo 70 şi sunt rotunjite la 1 milimetru.**
***** Distanţa dintre puncte este formată din segmente cumulate ce sunt mai mici decât valoarea 1 milimetru.**

DATE DESPRE IMOBILUL NR. 4178

Oficiul de Cadastru şi Publicitate Imobiliară PRAHOVA
Biroul de Cadastru şi Publicitate Imobiliară Ploieşti

A. Partea I. Descrierea imobilului

TEREN Intravilan

Adresa: Loc. Poienarii Burchii, Nr. 39, Jud. Prahova, T4 Cc373 A374

Nr. Crt	Nr cadastral Nr. topografic	Suprafaţa* (mp)	Observaţii / Referinţe
A1	21930	Din acte: 1.137 Masurata: 1.272	Sector cadastral:32 Teren imprejmuit;

Construcţii

Crt	Nr cadastral Nr. topografic	Adresa	Observaţii / Referinţe
A1.1	21930-C1	Loc. Poienarii Burchii, Nr. 39, Jud. Prahova, T4 Cc373 A374	Nr. niveluri:1; S. construita la sol:95 mp; LOCUINTA (P) CU Sc=95mp
A1.2	21930-C2	Loc. Poienarii Burchii, Nr. 39, Jud. Prahova, T4 Cc373 A374	Nr. niveluri:1; S. construita la sol:22 mp; GARAJ (P) CU Sc=22mp

B. Partea II. Proprietari şi acte

Inscrieri privitoare la dreptul de proprietate şi alte drepturi reale		Referinţe
35189 / 08/04/2016		
Act Notarial nr. 874, din 06/04/2016 emis de NP LUPU MARIA LUIZA;		
B5	Intabulare, drept de PROPRIETATEcumparare ca bun comun, dobandit prin Conventie, cota actuala 1/1, cota initiala 1/1	A1
	1) **VASILE VALERIU** 2) **VASILE MARIA**	
B6	Intabulare, drept de PROPRIETATEcumparare ca bun comun, dobandit prin Conventie, cota actuala 1/1, cota initiala 1/1	A1.1, A1.2
	1) **VASILE VALERIU** 2) **VASILE MARIA**	

C. Partea III. SARCINI .

Inscrieri privind dezmembramintele dreptului de proprietate, drepturi reale de garanţie şi sarcini	Referinţe
NU SUNT	

Anexa Nr. 1 La Partea I

Teren

Nr cadastral	Suprafaţa (mp)*	Observaţii / Referinţe
21930	Din acte: 1.137 Masurata: 1.272	

* Suprafaţa este determinată in planul de proiecţie Stereo 70.

DETALII LINIARE IMOBIL



Date referitoare la teren

Crt	Categorie folosinţă	Intra vilan	Suprafaţa (mp)	Tarla	Parcelă	Nr. topo	Observaţii / Referinţe
1	curti constructii	DA	631	-	373	-	
2	arabil	DA	641	-	374	-	

Date referitoare la construcţii

Crt	Număr	Destinaţie construcţie	Supraf. (mp)	Situaţie juridică	Observaţii / Referinţe
A1.1	21930-C1	constructii de locuinte	Din acte: 110 Masurata: 95	Cu acte	Nr. niveluri:1; S. construita la sol:95 mp; LOCUINTA (P) CU Sc=95mp
A1.2	21930-C2	constructii anexa	Din acte: 18 Masurata: 22	Cu acte	Nr. niveluri:1; S. construita la sol:22 mp; GARAJ (P) CU Sc=22mp

Lungime Segmente

1) Valorile lungimilor segmentelor sunt obţinute din proiecţie în plan.

Punct început	X / Y	Punct sfârşit	X / Y	Lungime segment (** (m)
1	579.631,545 362.981,583	2	579.629,283 362.980,979	2.341
3	579.621,616 362.977,853	4	579.622,88 362.973,707	4.334

Punct început	X / Y	Punct sfârşit	X / Y	Lungime segment (** (m)
2	579.629,283 362.980,979	3	579.621,616 362.977,853	8.28
4	579.622,88 362.973,707	5	579.629,036 362.953,525	21.1

Punct început	X / Y	Punct sfârşit	X / Y	Lungime segment (** (m)
5	579.629,036 362.953,525	6	579.635,195 362.927,141	27.093
7	579.636,229 362.922,752	8	579.637,371 362.916,495	6.36
9	579.638,609 362.909,708	10	579.639,9 362.902,731	7.095
11	579.641,546 362.895,579	12	579.643,258 362.886,434	9.304
13	579.644,664 362.879,912	14	579.648,703 362.859,929	20.387
15	579.658,604 362.863,476	16	579.657,271 362.869,638	6.305
17	579.655,441 362.882,315	18	579.651,356 362.903,646	21.719
19	579.649,695 362.911,68	20	579.649,484 362.912,702	1.044
21	579.647,87 362.919,702	22	579.646,429 362.925,952	6.414
23	579.641,386 362.943,527	24	579.635,546 362.965,835	23.06
25	579.632,218 362.978,934	1	579.631,545 362.981,583	2.733

Punct început	X / Y	Punct sfârşit	X / Y	Lungime segment (** (m)
6	579.635,195 362.927,141	7	579.636,229 362.922,752	4.509
8	579.637,371 362.916,495	9	579.638,609 362.909,708	6.899
10	579.639,9 362.902,731	11	579.641,546 362.895,579	7.339
12	579.643,258 362.886,434	13	579.644,664 362.879,912	6.672
14	579.648,703 362.859,929	15	579.658,604 362.863,476	10.517
16	579.657,271 362.869,638	17	579.655,441 362.882,315	12.808
18	579.651,356 362.903,646	19	579.649,695 362.911,68	8.204
20	579.649,484 362.912,702	21	579.647,87 362.919,702	7.184
22	579.646,429 362.925,952	23	579.641,386 362.943,527	18.284
24	579.635,546 362.965,835	25	579.632,218 362.978,934	13.515

**** Lungimile segmentelor sunt determinate în planul de proiecţie Stereo 70 şi sunt rotunjite la 1 milimetru.**
***** Distanţa dintre puncte este formată din segmente cumulate ce sunt mai mici decât valoarea 1 milimetru.**

DATE DESPRE IMOBILUL NR. 4179

Oficiul de Cadastru şi Publicitate Imobiliară PRAHOVA
Biroul de Cadastru şi Publicitate Imobiliară Ploieşti

A. Partea I. Descrierea imobilului

TEREN Extravilan

Adresa: Jud. Prahova

Nr. Crt	Nr cadastral Nr. topografic	Suprafaţa* (mp)	Observaţii / Referinţe
A1		2.053	Sector cadastral:32 Teren neimprejmuit;

B. Partea II. Proprietari şi acte

Inscrieri privitoare la dreptul de proprietate şi alte drepturi reale		Referinţe
/		
Act Administrativ nr. 52947, din 31/07/2002 emis de CJSDAPT PRAHOVA;		
B1	Intabulare, drept de PROPRIETATE, dobandit prin Reconstituire, cota actuala 1/1, cota initiala 1/1	A1
	1) **NICOLAE IOANA**, Lipsă CNP.	

C. Partea III. SARCINI .

Inscrieri privind dezmembramintele dreptului de proprietate, drepturi reale de garanţie şi sarcini	Referinţe
NU SUNT	

Anexa Nr. 1 La Partea I

Teren

Nr cadastral	Suprafaţa (mp)*	Observaţii / Referinţe
	2.053	

* Suprafaţa este determinată in planul de proiecţie Stereo 70.

DETALII LINIARE IMOBIL

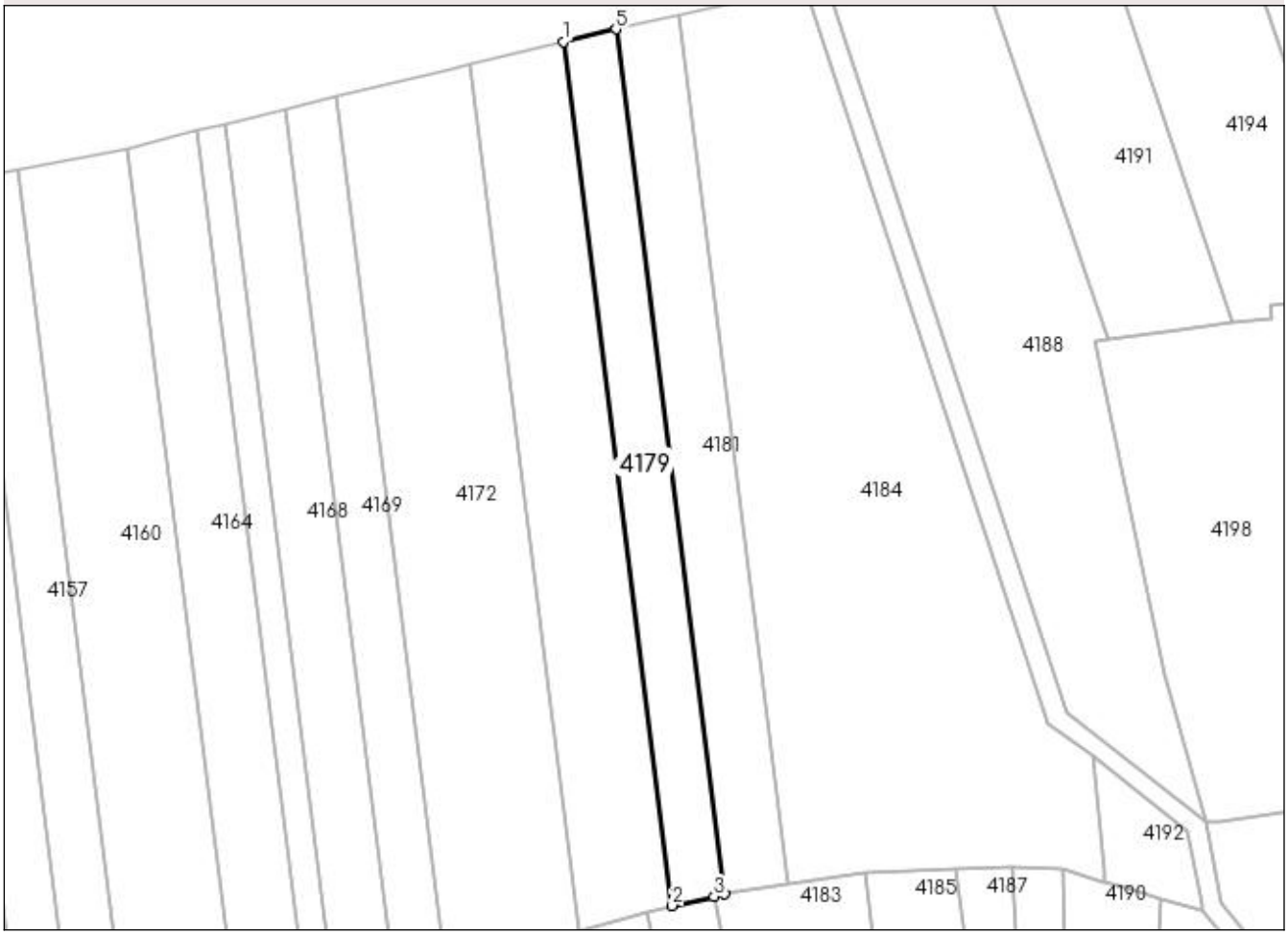

Date referitoare la teren

Crt	Categorie folosinţă	Intra vilan	Suprafaţa (mp)	Tarla	Parcelă	Nr. topo	Observaţii / Referinţe
1	arabil	NU	2.053	5	16/90	-	

Lungime Segmente

1) Valorile lungimilor segmentelor sunt obţinute din proiecţie în plan.

Punct început	X / Y	Punct sfârşit	X / Y	Lungime segment (** (m)
1	579.631,003 363.168,828	2	579.653,818 362.987,383	182.874
2	579.653,818 362.987,383	3	579.662,616 362.989,308	9.006
3	579.662,616 362.989,308	4	579.664,824 362.989,791	2.26
4	579.664,824 362.989,791	5	579.641,987 363.171,435	183.074
5	579.641,987 363.171,435	1	579.631,003 363.168,828	11.289

** Lungimile segmentelor sunt determinate în planul de proiecţie Stereo 70 şi sunt rotunjite la 1 milimetru.
*** Distanţa dintre puncte este formată din segmente cumulate ce sunt mai mici decât valoarea 1 milimetru.

DATE DESPRE IMOBILUL NR. 4180

Oficiul de Cadastru şi Publicitate Imobiliară PRAHOVA
Biroul de Cadastru şi Publicitate Imobiliară Ploiești

A. Partea I. Descrierea imobilului

TEREN Intravilan

Adresa: Loc. Poienarii Burchii, Jud. Prahova

Nr. Crt	Nr cadastral Nr. topografic	Suprafaţa* (mp)	Observaţii / Referinţe
A1		Din acte: 1.564 Masurata: 1.716	Sector cadastral:32 Teren imprejmuit;

B. Partea II. Proprietari şi acte

Inscrieri privitoare la dreptul de proprietate şi alte drepturi reale		Referinţe
/		
Act Administrativ nr. 76, din 30/11/2002 emis de CJSDAPT PRAHOVA;		
B1	Intabulare, drept de PROPRIETATE, dobandit prin Reconstituire, cota actuala 1/1, cota initiala 1/1	A1
	1) **FILIP IOANA**, Lipsă CNP.	

C. Partea III. SARCINI .

Inscrieri privind dezmembramintele dreptului de proprietate, drepturi reale de garanţie şi sarcini	Referinţe
NU SUNT	

Anexa Nr. 1 La Partea I

Teren

Nr cadastral	Suprafaţa (mp)*	Observaţii / Referinţe
	Din acte: 1.564 Masurata: 1.716	

* Suprafaţa este determinată in planul de proiecţie Stereo 70.

DETALII LINIARE IMOBIL



Date referitoare la teren

Crt	Categorie folosinţă	Intra vilan	Suprafaţa (mp)	Tarla	Parcelă	Nr. topo	Observaţii / Referinţe
1	curti constructii	DA	628	4	376	-	
2	arabil	DA	1.088	4	375	-	

Lungime Segmente

1) Valorile lungimilor segmentelor sunt obţinute din proiecţie în plan.

Punct început	X / Y	Punct sfârşit	X / Y	Lungime segment (** (m)
1	579.634,088 362.982,263	2	579.631,545 362.981,583	2.632
3	579.632,218 362.978,934	4	579.635,546 362.965,835	13.515
5	579.641,386 362.943,527	6	579.646,429 362.925,952	18.284
7	579.647,87 362.919,702	8	579.649,484 362.912,702	7.184

Punct început	X / Y	Punct sfârşit	X / Y	Lungime segment (** (m)
2	579.631,545 362.981,583	3	579.632,218 362.978,934	2.733
4	579.635,546 362.965,835	5	579.641,386 362.943,527	23.06
6	579.646,429 362.925,952	7	579.647,87 362.919,702	6.414
8	579.649,484 362.912,702	9	579.649,695 362.911,68	1.044

Punct început	X / Y	Punct sfârşit	X / Y	Lungime segment (** (m)
9	579.649,695 362.911,68	10	579.651,356 362.903,646	8.204
11	579.655,441 362.882,315	12	579.657,271 362.869,638	12.808
13	579.658,604 362.863,476	14	579.658,682 362.863,504	0.083
15	579.671,363 362.867,189	16	579.667,183 362.887,61	20.844
17	579.666,538 362.893,312	18	579.662,348 362.912,982	20.111
19	579.661,908 362.915,047	20	579.661,71 362.915,975	0.949
21	579.649,242 362.982,556	22	579.648,572 362.986,133	3.639

Punct început	X / Y	Punct sfârşit	X / Y	Lungime segment (** (m)
10	579.651,356 362.903,646	11	579.655,441 362.882,315	21.719
12	579.657,271 362.869,638	13	579.658,604 362.863,476	6.305
14	579.658,682 362.863,504	15	579.671,363 362.867,189	13.206
16	579.667,183 362.887,61	17	579.666,538 362.893,312	5.738
18	579.662,348 362.912,982	19	579.661,908 362.915,047	2.111
20	579.661,71 362.915,975	21	579.649,242 362.982,556	67.738
22	579.648,572 362.986,133	1	579.634,088 362.982,263	14.992

**** Lungimile segmentelor sunt determinate în planul de proiecţie Stereo 70 şi sunt rotunjite la 1 milimetru.**
***** Distanţa dintre puncte este formată din segmente cumulate ce sunt mai mici decât valoarea 1 milimetru.**

DATE DESPRE IMOBILUL NR. 4181

Oficiul de Cadastru şi Publicitate Imobiliară PRAHOVA
Biroul de Cadastru şi Publicitate Imobiliară Ploieşti

A. Partea I. Descrierea imobilului

TEREN Extravilan

Adresa: Jud. Prahova

Nr. Crt	Nr cadastral Nr. topografic	Suprafaţa* (mp)	Observaţii / Referinţe
A1		2.500	Sector cadastral:32 Teren neimprejmuit;

B. Partea II. Proprietari şi acte

Inscrieri privitoare la dreptul de proprietate şi alte drepturi reale		Referinţe
/		
Act Administrativ nr. 106139, din 30/09/2002 emis de CJSDAPT PRAHOVA;		
B1	Intabulare, drept de PROPRIETATE, dobandit prin Reconstituire, cota actuala 1/1, cota initiala 1/1	A1
	1) **MANEA ION**, Lipsă CNP.	

C. Partea III. SARCINI .

Inscrieri privind dezmembramintele dreptului de proprietate, drepturi reale de garanţie şi sarcini	Referinţe
NU SUNT	

Anexa Nr. 1 La Partea I

Teren

Nr cadastral	Suprafaţa (mp)*	Observaţii / Referinţe
	2.500	

* Suprafaţa este determinată in planul de proiecţie Stereo 70.

DETALII LINIARE IMOBIL

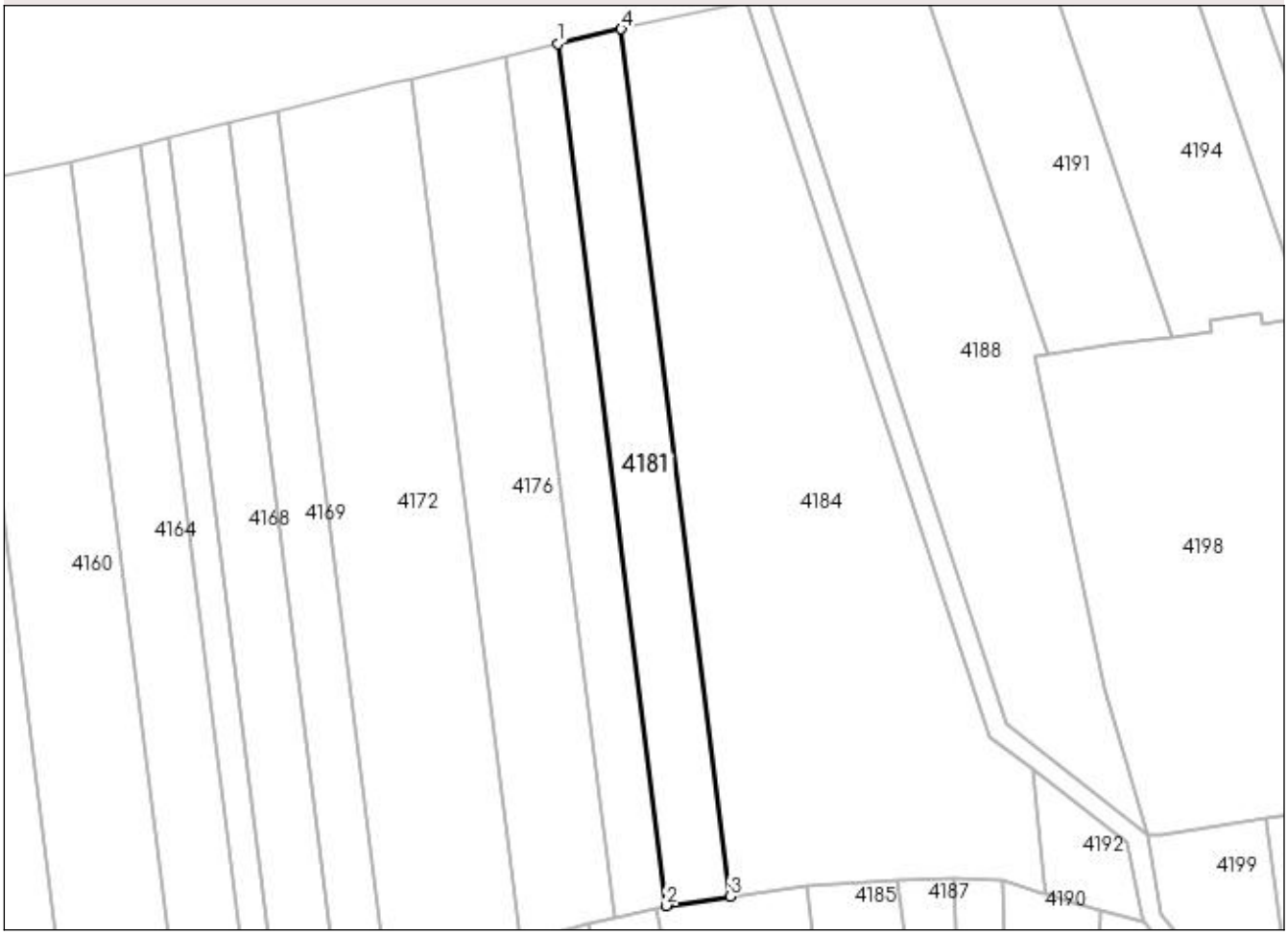

Date referitoare la teren

Crt	Categorie folosinţă	Intra vilan	Suprafaţa (mp)	Tarla	Parcelă	Nr. topo	Observaţii / Referinţe
1	arabil	NU	2.500	5	16/91	-	

Lungime Segmente

1) Valorile lungimilor segmentelor sunt obţinute din proiecţie în plan.

Punct început	X / Y	Punct sfârşit	X / Y	Lungime segment (** (m)
1	579.641,987 363.171,435	2	579.664,824 362.989,791	183.074
2	579.664,824 362.989,791	3	579.678,281 362.991,801	13.606
3	579.678,281 362.991,801	4	579.655,334 363.174,523	184.157
4	579.655,334 363.174,523	1	579.641,987 363.171,435	13.7

** Lungimile segmentelor sunt determinate în planul de proiecţie Stereo 70 şi sunt rotunjite la 1 milimetru.
*** Distanţa dintre puncte este formată din segmente cumulate ce sunt mai mici decât valoarea 1 milimetru.

DATE DESPRE IMOBILUL NR. 4182

Oficiul de Cadastru şi Publicitate Imobiliară PRAHOVA
Biroul de Cadastru şi Publicitate Imobiliară Ploieşti

A. Partea I. Descrierea imobilului

TEREN Intravilan

Adresa: Loc. Poienarii Burchii, Nr. 166, Jud. Prahova

Nr. Crt	Nr cadastral Nr. topografic	Suprafaţa* (mp)	Observaţii / Referinţe
A1		Din acte: 1.647 Masurata: 1.665	Sector cadastral:32 Teren imprejmuit;

Construcţii

Crt	Nr cadastral Nr. topografic	Adresa	Observaţii / Referinţe
A1.1		Loc. Poienarii Burchii, Nr. 166, Jud. Prahova	Nr. niveluri:1; S. construita la sol:82 mp;

B. Partea II. Proprietari şi acte

Inscrieri privitoare la dreptul de proprietate şi alte drepturi reale		Referinţe
/		
Act Administrativ nr. 52947, din 31/07/2002 emis de CJSDAPT PRAHOVA;		
B1	Intabulare, drept de PROPRIETATE, dobandit prin Reconstituire, cota actuala 1/1, cota initiala 1/1	A1
	1) **NICOLAE IOANA**, Lipsă CNP.	
Act Administrativ nr. 2340, din 06/03/2023 emis de PRIMĂRIA COMUNEI POIENARII BURCHII;		
B2	Intabulare, drept de PROPRIETATE, dobandit prin Construire, cota actuala 1/1, cota initiala 1/1	A1.1
	1) **NICOLAE IOANA**, Lipsă CNP.	

C. Partea III. SARCINI .

Inscrieri privind dezmembramintele dreptului de proprietate, drepturi reale de garanţie şi sarcini	Referinţe
NU SUNT	

Anexa Nr. 1 La Partea I

Teren

Nr cadastral	Suprafaţa (mp)*	Observaţii / Referinţe
	Din acte: 1.647 Masurata: 1.665	

* Suprafaţa este determinată in planul de proiecţie Stereo 70.

DETALII LINIARE IMOBIL



Date referitoare la teren

Crt	Categorie folosinţă	Intra vilan	Suprafaţa (mp)	Tarla	Parcelă	Nr. topo	Observaţii / Referinţe
1	curti constructii	DA	609	4	377	-	
2	arabil	DA	1.056	4	378	-	

Date referitoare la construcţii

Crt	Număr	Destinaţie construcţie	Supraf. (mp)	Situaţie juridică	Observaţii / Referinţe
A1.1		constructii de locuinte	82	Cu acte	Nr. niveluri:1; S. construita la sol:82 mp;

Lungime Segmente
1) Valorile lungimilor segmentelor sunt obţinute din proiecţie în plan.

Punct început	X / Y	Punct sfârşit	X / Y	Lungime segment (** (m)
1	579.653,818 362.987,383	2	579.648,572 362.986,133	5.393
2	579.648,572 362.986,133	3	579.649,242 362.982,556	3.639
3	579.649,242 362.982,556	4	579.661,71 362.915,975	67.738

Punct început	X / Y	Punct sfârşit	X / Y	Lungime segment (** (m)
4	579.661,71 362.915,975	5	579.661,908 362.915,047	0.949
5	579.661,908 362.915,047	6	579.662,348 362.912,982	2.111
6	579.662,348 362.912,982	7	579.666,538 362.893,312	20.111
7	579.666,538 362.893,312	8	579.667,183 362.887,61	5.738
8	579.667,183 362.887,61	9	579.671,363 362.867,189	20.844
9	579.671,363 362.867,189	10	579.683,548 362.870,647	12.666
10	579.683,548 362.870,647	11	579.683,0 362.874,957	4.345
11	579.683,0 362.874,957	12	579.675,714 362.915,756	41.444
12	579.675,714 362.915,756	13	579.675,288 362.918,141	2.423
13	579.675,288 362.918,141	14	579.672,579 362.934,582	16.663
14	579.672,579 362.934,582	15	579.669,449 362.949,993	15.726
15	579.669,449 362.949,993	16	579.666,633 362.968,613	18.832
16	579.666,633 362.968,613	17	579.662,616 362.989,308	21.081
17	579.662,616 362.989,308	1	579.653,818 362.987,383	9.006

**** Lungimile segmentelor sunt determinate în planul de proiecţie Stereo 70 şi sunt rotunjite la 1 milimetru.**
***** Distanţa dintre puncte este formată din segmente cumulate ce sunt mai mici decât valoarea 1 milimetru.**

DATE DESPRE IMOBILUL NR. 4183

Oficiul de Cadastru şi Publicitate Imobiliară PRAHOVA
Biroul de Cadastru şi Publicitate Imobiliară Ploieşti

A. Partea I. Descrierea imobilului

TEREN Intravilan

Adresa: Loc. Poienarii Burchii, Jud. Prahova

Nr. Crt	Nr cadastral Nr. topografic	Suprafaţa* (mp)	Observaţii / Referinţe
A1		Din acte: 3.396 Masurata: 3.364	Sector cadastral:32 Teren imprejmuit;

Construcţii

Crt	Nr cadastral Nr. topografic	Adresa	Observaţii / Referinţe
A1.1		Loc. Poienarii Burchii, Jud. Prahova	Nr. niveluri:1; S. construita la sol:192 mp;
A1.2		Loc. Poienarii Burchii, Jud. Prahova	Nr. niveluri:1; S. construita la sol:32 mp;
A1.3		Loc. Poienarii Burchii, Jud. Prahova	Nr. niveluri:1; S. construita la sol:48 mp;

B. Partea II. Proprietari şi acte

Inscrieri privitoare la dreptul de proprietate şi alte drepturi reale		Referinţe
/		
Act Administrativ nr. 111603, din 18/12/2002 emis de CJSDAPT PRAHOVA;		
B1	Intabulare, drept de PROPRIETATE, dobandit prin Reconstituire, cota actuala 1/1, cota initiala 1/1	A1
	1) **PLEŞEA MARIA**, Lipsă CNP.	
Act Administrativ nr. 2340, din 06/03/2023 emis de PRIMĂRIA COMUNEI POIENARII BURCHII;		
B2	Intabulare, drept de PROPRIETATE, dobandit prin Construire, cota actuala 1/1, cota initiala 1/1	A1.1, A1.2, A1.3
	1) **PLEŞEA MARIA**, Lipsă CNP.	

C. Partea III. SARCINI .

Inscrieri privind dezmembramintele dreptului de proprietate, drepturi reale de garanţie şi sarcini	Referinţe
NU SUNT	

Anexa Nr. 1 La Partea I

Teren

Nr cadastral	Suprafaţa (mp)*	Observaţii / Referinţe
	Din acte: 3.396 Masurata: 3.364	

* Suprafaţa este determinată in planul de proiecţie Stereo 70.

DETALII LINIARE IMOBIL



Date referitoare la teren

Crt	Categorie folosinţă	Intra vilan	Suprafaţa (mp)	Tarla	Parcelă	Nr. topo	Observaţii / Referinţe
1	curti constructii	DA	1.340	4	380	-	
2	arabil	DA	2.024	4	379	-	

Date referitoare la construcţii

Crt	Număr	Destinaţie construcţie	Supraf. (mp)	Situaţie juridică	Observaţii / Referinţe
A1.1		constructii de locuinte	192	Cu acte	Nr. niveluri:1; S. construita la sol:192 mp;
A1.2		constructii anexa	32	Cu acte	Nr. niveluri:1; S. construita la sol:32 mp;
A1.3		constructii anexa	48	Cu acte	Nr. niveluri:1; S. construita la sol:48 mp;

Lungime Segmente
1) Valorile lungimilor segmentelor sunt obţinute din proiecţie în plan.

Punct început	X / Y	Punct sfârşit	X / Y	Lungime segment (**) (m)
1	579.664,824 362.989,791	2	579.662,616 362.989,308	2.26

Punct început	X / Y	Punct sfârşit	X / Y	Lungime segment (** (m)
2	579.662,616 362.989,308	3	579.666,633 362.968,613	21.081
3	579.666,633 362.968,613	4	579.669,449 362.949,993	18.832
4	579.669,449 362.949,993	5	579.672,579 362.934,582	15.726
5	579.672,579 362.934,582	6	579.675,288 362.918,141	16.663
6	579.675,288 362.918,141	7	579.675,714 362.915,756	2.423
7	579.675,714 362.915,756	8	579.683,0 362.874,957	41.444
8	579.683,0 362.874,957	9	579.683,548 362.870,647	4.345
9	579.683,548 362.870,647	10	579.699,771 362.875,738	17.003
10	579.699,771 362.875,738	11	579.709,045 362.878,293	9.62
11	579.709,045 362.878,293	12	579.708,014 362.884,857	6.644
12	579.708,014 362.884,857	13	579.704,374 362.899,498	15.087
13	579.704,374 362.899,498	14	579.702,981 362.911,276	11.86
14	579.702,981 362.911,276	15	579.701,454 362.929,98	18.766
15	579.701,454 362.929,98	16	579.701,048 362.934,953	4.99
16	579.701,048 362.934,953	17	579.699,832 362.946,396	11.507
17	579.699,832 362.946,396	18	579.696,922 362.974,743	28.496
18	579.696,922 362.974,743	19	579.694,434 362.994,171	19.587
19	579.694,434 362.994,171	20	579.678,281 362.991,801	16.326
20	579.678,281 362.991,801	1	579.664,824 362.989,791	13.606

**** Lungimile segmentelor sunt determinate în planul de proiecţie Stereo 70 şi sunt rotunjite la 1 milimetru.**
***** Distanţa dintre puncte este formată din segmente cumulate ce sunt mai mici decât valoarea 1 milimetru.**

DATE DESPRE IMOBILUL NR. 4184

Oficiul de Cadastru şi Publicitate Imobiliară PRAHOVA
Biroul de Cadastru şi Publicitate Imobiliară Ploieşti

A. Partea I. Descrierea imobilului

TEREN Extravilan

Adresa: Jud. Prahova

Nr. Crt	Nr cadastral Nr. topografic	Suprafaţa* (mp)	Observaţii / Referinţe
A1		8.638	Sector cadastral:32 Teren neimprejmuit;

B. Partea II. Proprietari şi acte

Inscrieri privitoare la dreptul de proprietate şi alte drepturi reale		Referinţe
/		
Act Administrativ nr. 114432, din 12/06/2003 emis de CJSDAPT PRAHOVA;		
B1	Intabulare, drept de PROPRIETATE, dobandit prin Reconstituire, cota actuala 1/1, cota initiala 1/1	A1
	1) **PETRE MARIN**, Lipsă CNP.	

C. Partea III. SARCINI .

Inscrieri privind dezmembramintele dreptului de proprietate, drepturi reale de garanţie şi sarcini	Referinţe
NU SUNT	

Anexa Nr. 1 La Partea I

Teren

Nr cadastral	Suprafaţa (mp)*	Observaţii / Referinţe
	8.638	

* Suprafaţa este determinată in planul de proiecţie Stereo 70.

DETALII LINIARE IMOBIL



Date referitoare la teren

Crt	Categorie folosinţă	Intra vilan	Suprafaţa (mp)	Tarla	Parcelă	Nr. topo	Observaţii / Referinţe
1	arabil	NU	8.638	5	16/92	-	

Lungime Segmente

1) Valorile lungimilor segmentelor sunt obţinute din proiecţie în plan.

Punct început	X / Y	Punct sfârşit	X / Y	Lungime segment (** (m)
1	579.655,334 363.174,523	2	579.678,281 362.991,801	184.157
2	579.678,281 362.991,801	3	579.694,434 362.994,171	16.326
3	579.694,434 362.994,171	4	579.713,478 362.995,171	19.07
4	579.713,478 362.995,171	5	579.725,306 362.995,637	11.837
5	579.725,306 362.995,637	6	579.735,783 362.994,986	10.497

Punct început	X / Y	Punct sfârşit	X / Y	Lungime segment (** (m)
6	579.735,783 362.994,986	7	579.744,062 362.992,555	8.629
7	579.744,062 362.992,555	8	579.744,812 362.992,335	0.782
8	579.744,812 362.992,335	9	579.744,566 362.994,731	2.409
9	579.744,566 362.994,731	10	579.742,108 363.018,746	24.14
10	579.742,108 363.018,746	11	579.732,942 363.025,456	11.36
11	579.732,942 363.025,456	12	579.681,698 363.180,41	163.208
12	579.681,698 363.180,41	1	579.655,334 363.174,523	27.013

** Lungimile segmentelor sunt determinate în planul de proiecţie Stereo 70 şi sunt rotunjite la 1 milimetru.
*** Distanţa dintre puncte este formată din segmente cumulate ce sunt mai mici decât valoarea 1 milimetru.

DATE DESPRE IMOBILUL NR. 4185

Oficiul de Cadastru şi Publicitate Imobiliară PRAHOVA
Biroul de Cadastru şi Publicitate Imobiliară Ploieşti

A. Partea I. Descrierea imobilului

TEREN Intravilan

Adresa: Loc. Poienarii Burchii, Jud. Prahova

Nr. Crt	Nr cadastral Nr. topografic	Suprafaţa* (mp)	Observaţii / Referinţe
A1		Din acte: 1.727 Masurata: 1.857	Sector cadastral:32 Teren imprejmuit;

Construcţii

Crt	Nr cadastral Nr. topografic	Adresa	Observaţii / Referinţe
A1.1		Loc. Poienarii Burchii, Jud. Prahova	Nr. niveluri:1; S. construita la sol:143 mp;
A1.2		Loc. Poienarii Burchii, Jud. Prahova	Nr. niveluri:1; S. construita la sol:7 mp;
A1.3		Loc. Poienarii Burchii, Jud. Prahova	Nr. niveluri:1; S. construita la sol:26 mp;

B. Partea II. Proprietari şi acte

Inscrieri privitoare la dreptul de proprietate şi alte drepturi reale		Referinţe
/		
Act Administrativ nr. 111604, din 18/12/2002 emis de CJSDAPT PRAHOVA;		
B1	Intabulare, drept de PROPRIETATE, dobandit prin Reconstituire, cota actuala 1/1, cota initiala 1/1	A1
	1) **IONIŢĂ MARIA**, Lipsă CNP.	
Act Administrativ nr. 2340, din 24/02/2023 emis de PRIMĂRIA COMUNEI POIENARII BURCHII;		
B2	Intabulare, drept de PROPRIETATE, dobandit prin Construire, cota actuala 1/1, cota initiala 1/1	A1.1, A1.2, A1.3
	1) **IONIŢĂ MARIA**, Lipsă CNP.	

C. Partea III. SARCINI .

Inscrieri privind dezmembramintele dreptului de proprietate, drepturi reale de garanţie şi sarcini	Referinţe
NU SUNT	

Anexa Nr. 1 La Partea I

Teren

Nr cadastral	Suprafaţa (mp)*	Observaţii / Referinţe
	Din acte: 1.727 Masurata: 1.857	

* Suprafaţa este determinată in planul de proiecţie Stereo 70.

DETALII LINIARE IMOBIL



Date referitoare la teren

Crt	Categorie folosinţă	Intra vilan	Suprafaţa (mp)	Tarla	Parcelă	Nr. topo	Observaţii / Referinţe
1	curti constructii	DA	699	4	382	-	
2	arabil	DA	1.158	4	383	-	

Date referitoare la construcţii

Crt	Număr	Destinaţie construcţie	Supraf. (mp)	Situaţie juridică	Observaţii / Referinţe
A1.1		constructii de locuinte	143	Cu acte	Nr. niveluri:1; S. construita la sol:143 mp;
A1.2		constructii anexa	7	Cu acte	Nr. niveluri:1; S. construita la sol:7 mp;
A1.3		constructii anexa	26	Cu acte	Nr. niveluri:1; S. construita la sol:26 mp;

Lungime Segmente
1) Valorile lungimilor segmentelor sunt obţinute din proiecţie în plan.

Punct început	X / Y	Punct sfârşit	X / Y	Lungime segment (** (m)
1	579.701,454 362.929,98	2	579.702,981 362.911,276	18.766

Punct început	X / Y	Punct sfârşit	X / Y	Lungime segment (** (m)
2	579.702,981 362.911,276	3	579.704,374 362.899,498	11.86
3	579.704,374 362.899,498	4	579.708,014 362.884,857	15.087
4	579.708,014 362.884,857	5	579.709,045 362.878,293	6.644
5	579.709,045 362.878,293	6	579.719,397 362.881,53	10.846
6	579.719,397 362.881,53	7	579.718,974 362.886,58	5.068
7	579.718,974 362.886,58	8	579.717,953 362.894,614	8.099
8	579.717,953 362.894,614	9	579.717,58 362.909,989	15.38
9	579.717,58 362.909,989	10	579.717,843 362.916,033	6.05
10	579.717,843 362.916,033	11	579.717,697 362.921,836	5.805
11	579.717,697 362.921,836	12	579.717,475 362.931,484	9.651
12	579.717,475 362.931,484	13	579.717,199 362.943,499	12.018
13	579.717,199 362.943,499	14	579.717,009 362.951,759	8.262
14	579.717,009 362.951,759	15	579.715,743 362.977,63	25.902
15	579.715,743 362.977,63	16	579.713,478 362.995,171	17.687
16	579.713,478 362.995,171	17	579.694,434 362.994,171	19.07
17	579.694,434 362.994,171	18	579.696,922 362.974,743	19.587
18	579.696,922 362.974,743	19	579.699,832 362.946,396	28.496
19	579.699,832 362.946,396	20	579.701,048 362.934,953	11.507
20	579.701,048 362.934,953	1	579.701,454 362.929,98	4.99

**** Lungimile segmentelor sunt determinate în planul de proiecţie Stereo 70 şi sunt rotunjite la 1 milimetru.**
***** Distanţa dintre puncte este formată din segmente cumulate ce sunt mai mici decât valoarea 1 milimetru.**

DATE DESPRE IMOBILUL NR. 4186

Oficiul de Cadastru şi Publicitate Imobiliară PRAHOVA
Biroul de Cadastru şi Publicitate Imobiliară Ploieşti

A. Partea I. Descrierea imobilului

TEREN Necunoscut

Adresa: Loc. Poienarii Burchii, Jud. Prahova

Nr. Crt	Nr cadastral Nr. topografic	Suprafaţa* (mp)	Observaţii / Referinţe
A1		1.244	Sector cadastral:32 Teren neimprejmuit;

B. Partea II. Proprietari şi acte

Inscrieri privitoare la dreptul de proprietate şi alte drepturi reale		Referinţe
/		
Act Administrativ nr. 2342, din 06/03/2023 emis de PRIMĂARIA COMUNEI POIENARII BURCHII;		
B1	Inscrierea provizorie, drept de PROPRIETATE, dobandit prin Lege, cota actuala 1/1, cota initiala 1/1	A1
	1) **COMUNA POIENARII BURCHII**, CIF:2843647, DOMENIU PUBLIC.	

C. Partea III. SARCINI .

Inscrieri privind dezmembramintele dreptului de proprietate, drepturi reale de garanţie şi sarcini	Referinţe
NU SUNT	

Anexa Nr. 1 La Partea I

Teren

Nr cadastral	Suprafaţa (mp)*	Observaţii / Referinţe
	1.244	

* Suprafaţa este determinată in planul de proiecţie Stereo 70.

DETALII LINIARE IMOBIL



Date referitoare la teren

Crt	Categorie folosinţă	Intra vilan	Suprafaţa (mp)	Tarla	Parcelă	Nr. topo	Observaţii / Referinţe
1	drum	NU	922	5	De 93	-	
2	drum	DA	322	5	De 93	-	

Lungime Segmente

1) Valorile lungimilor segmentelor sunt obţinute din proiecţie în plan.

Punct început	X / Y	Punct sfârşit	X / Y	Lungime segment (** (m)
1	579.681,698 363.180,41	2	579.732,942 363.025,456	163.208
3	579.742,108 363.018,746	4	579.762,015 363.003,043	25.355
5	579.765,065 362.987,799	6	579.765,365 362.986,3	1.529
7	579.773,156 362.976,949	8	579.777,436 362.973,574	5.451

Punct început	X / Y	Punct sfârşit	X / Y	Lungime segment (** (m)
2	579.732,942 363.025,456	3	579.742,108 363.018,746	11.36
4	579.762,015 363.003,043	5	579.765,065 362.987,799	15.546
6	579.765,365 362.986,3	7	579.773,156 362.976,949	12.171
8	579.777,436 362.973,574	9	579.784,185 362.968,253	8.594

Punct început	X / Y	Punct sfârşit	X / Y	Lungime segment (** (m)
9	579.784,185 362.968,253	10	579.790,868 362.964,129	7.853
11	579.797,552 362.960,005	12	579.819,667 362.946,028	26.162
13	579.827,415 362.941,509	14	579.828,582 362.940,788	1.372
15	579.831,013 362.939,286	16	579.833,419 362.942,501	4.016
17	579.829,474 362.944,939	18	579.821,744 362.949,447	8.948
19	579.799,656 362.963,407	20	579.786,262 362.971,512	15.655
21	579.775,976 362.979,813	22	579.769,088 362.988,08	10.76
23	579.766,147 363.004,829	24	579.736,576 363.028,131	37.649
25	579.685,993 363.181,396	1	579.681,698 363.180,41	4.407

Punct început	X / Y	Punct sfârşit	X / Y	Lungime segment (** (m)
10	579.790,868 362.964,129	11	579.797,552 362.960,005	7.854
12	579.819,667 362.946,028	13	579.827,415 362.941,509	8.97
14	579.828,582 362.940,788	15	579.831,013 362.939,286	2.858
16	579.833,419 362.942,501	17	579.829,474 362.944,939	4.638
18	579.821,744 362.949,447	19	579.799,656 362.963,407	26.13
20	579.786,262 362.971,512	21	579.775,976 362.979,813	13.218
22	579.769,088 362.988,08	23	579.766,147 363.004,829	17.005
24	579.736,576 363.028,131	25	579.685,993 363.181,396	161.396

**** Lungimile segmentelor sunt determinate în planul de proiecţie Stereo 70 şi sunt rotunjite la 1 milimetru.**
***** Distanţa dintre puncte este formată din segmente cumulate ce sunt mai mici decât valoarea 1 milimetru.**

DATE DESPRE IMOBILUL NR. 4187

Oficiul de Cadastru şi Publicitate Imobiliară PRAHOVA
Biroul de Cadastru şi Publicitate Imobiliară Ploieşti

A. Partea I. Descrierea imobilului

TEREN Intravilan

Adresa: Loc. Poienarii Burchii, Jud. Prahova

Nr. Crt	Nr cadastral Nr. topografic	Suprafaţa* (mp)	Observaţii / Referinţe
A1		Din acte: 950 Masurata: 1.033	Sector cadastral:32 Teren imprejmuit;

Construcţii

Crt	Nr cadastral Nr. topografic	Adresa	Observaţii / Referinţe
A1.1		Loc. Poienarii Burchii, Jud. Prahova	Nr. niveluri:1; S. construita la sol:104 mp;
A1.2		Loc. Poienarii Burchii, Jud. Prahova	Nr. niveluri:1; S. construita la sol:24 mp;

B. Partea II. Proprietari şi acte

Inscrieri privitoare la dreptul de proprietate şi alte drepturi reale		Referinţe
/		
Act Administrativ nr. 104876, din 17/09/2002 emis de CJSDAPT PRAHOVA;		
B1	Intabulare, drept de PROPRIETATE, dobandit prin Reconstituire, cota actuala 1/1, cota initiala 1/1	A1
	1) **STANCU GRIGORE MARIN**, Lipsă CNP.	
Act Administrativ nr. 2340, din 06/03/2023 emis de PRIMĂRIA COMUNEI POIENARII BURCHII;		
B2	Intabulare, drept de PROPRIETATE, dobandit prin Construire, cota actuala 1/1, cota initiala 1/1	A1.1, A1.2
	1) **STANCU GRIGORE MARIN**, Lipsă CNP.	

C. Partea III. SARCINI .

Inscrieri privind dezmembramintele dreptului de proprietate, drepturi reale de garanţie şi sarcini	Referinţe
NU SUNT	

Anexa Nr. 1 La Partea I

Teren

Nr cadastral	Suprafaţa (mp)*	Observaţii / Referinţe
	Din acte: 950 Masurata: 1.033	

* Suprafaţa este determinată in planul de proiecţie Stereo 70.

DETALII LINIARE IMOBIL



Date referitoare la teren

Crt	Categorie folosinţă	Intra vilan	Suprafaţa (mp)	Tarla	Parcelă	Nr. topo	Observaţii / Referinţe
1	curti constructii	DA	467	4	386	-	
2	arabil	DA	566	4	384	-	

Date referitoare la construcţii

Crt	Număr	Destinaţie construcţie	Supraf. (mp)	Situaţie juridică	Observaţii / Referinţe
A1.1		constructii de locuinte	104	Cu acte	Nr. niveluri:1; S. construita la sol:104 mp;
A1.2		constructii anexa	24	Cu acte	Nr. niveluri:1; S. construita la sol:24 mp;

Lungime Segmente
1) Valorile lungimilor segmentelor sunt obţinute din proiecţie în plan.

Punct început	X / Y	Punct sfârşit	X / Y	Lungime segment (**) (m)
1	579.725,306 362.995,637	2	579.713,478 362.995,171	11.837
3	579.715,743 362.977,63	4	579.717,009 362.951,759	25.902

Punct început	X / Y	Punct sfârşit	X / Y	Lungime segment (**) (m)
2	579.713,478 362.995,171	3	579.715,743 362.977,63	17.687
4	579.717,009 362.951,759	5	579.717,199 362.943,499	8.262

Punct început	X / Y	Punct sfârşit	X / Y	Lungime segment (** (m)
5	579.717,199 362.943,499	6	579.717,475 362.931,484	12.018
7	579.717,697 362.921,836	8	579.717,843 362.916,033	5.805
9	579.717,58 362.909,989	10	579.717,953 362.894,614	15.38
11	579.718,974 362.886,58	12	579.719,397 362.881,53	5.068
13	579.724,721 362.882,474	14	579.722,959 362.890,347	8.068
15	579.722,973 362.896,287	16	579.724,187 362.903,237	7.055
17	579.724,658 362.907,297	18	579.726,391 362.922,359	15.161
19	579.728,05 362.938,875	20	579.727,71 362.943,938	5.074
21	579.728,025 362.950,968	1	579.725,306 362.995,637	44.752

Punct început	X / Y	Punct sfârşit	X / Y	Lungime segment (** (m)
6	579.717,475 362.931,484	7	579.717,697 362.921,836	9.651
8	579.717,843 362.916,033	9	579.717,58 362.909,989	6.05
10	579.717,953 362.894,614	11	579.718,974 362.886,58	8.099
12	579.719,397 362.881,53	13	579.724,721 362.882,474	5.407
14	579.722,959 362.890,347	15	579.722,973 362.896,287	5.94
16	579.724,187 362.903,237	17	579.724,658 362.907,297	4.087
18	579.726,391 362.922,359	19	579.728,05 362.938,875	16.599
20	579.727,71 362.943,938	21	579.728,025 362.950,968	7.037

**** Lungimile segmentelor sunt determinate în planul de proiecţie Stereo 70 şi sunt rotunjite la 1 milimetru.**
***** Distanţa dintre puncte este formată din segmente cumulate ce sunt mai mici decât valoarea 1 milimetru.**

DATE DESPRE IMOBILUL NR. 4188

Oficiul de Cadastru şi Publicitate Imobiliară PRAHOVA
Biroul de Cadastru şi Publicitate Imobiliară Ploieşti

A. Partea I. Descrierea imobilului

TEREN Extravilan

Adresa: Jud. Prahova

Nr. Crt	Nr cadastral Nr. topografic	Suprafaţa* (mp)	Observaţii / Referinţe
A1		5.080	Sector cadastral:32 Teren neimprejmuit;

B. Partea II. Proprietari şi acte

Inscrieri privitoare la dreptul de proprietate şi alte drepturi reale		Referinţe
/		
Act Administrativ nr. 111512, din 07/12/2002 emis de CJSDAPT PRAHOVA;		
B1	Intabulare, drept de PROPRIETATE, dobandit prin Reconstituire, cota actuala 1/1, cota initiala 1/1	A1
	1) **PETRE GHEORGHE DUMITRU**, Lipsă CNP.	

C. Partea III. SARCINI .

Inscrieri privind dezmembramintele dreptului de proprietate, drepturi reale de garanţie şi sarcini	Referinţe
NU SUNT	

Anexa Nr. 1 La Partea I

Teren

Nr cadastral	Suprafaţa (mp)*	Observaţii / Referinţe
	5.080	

* Suprafaţa este determinată in planul de proiecţie Stereo 70.

DETALII LINIARE IMOBIL

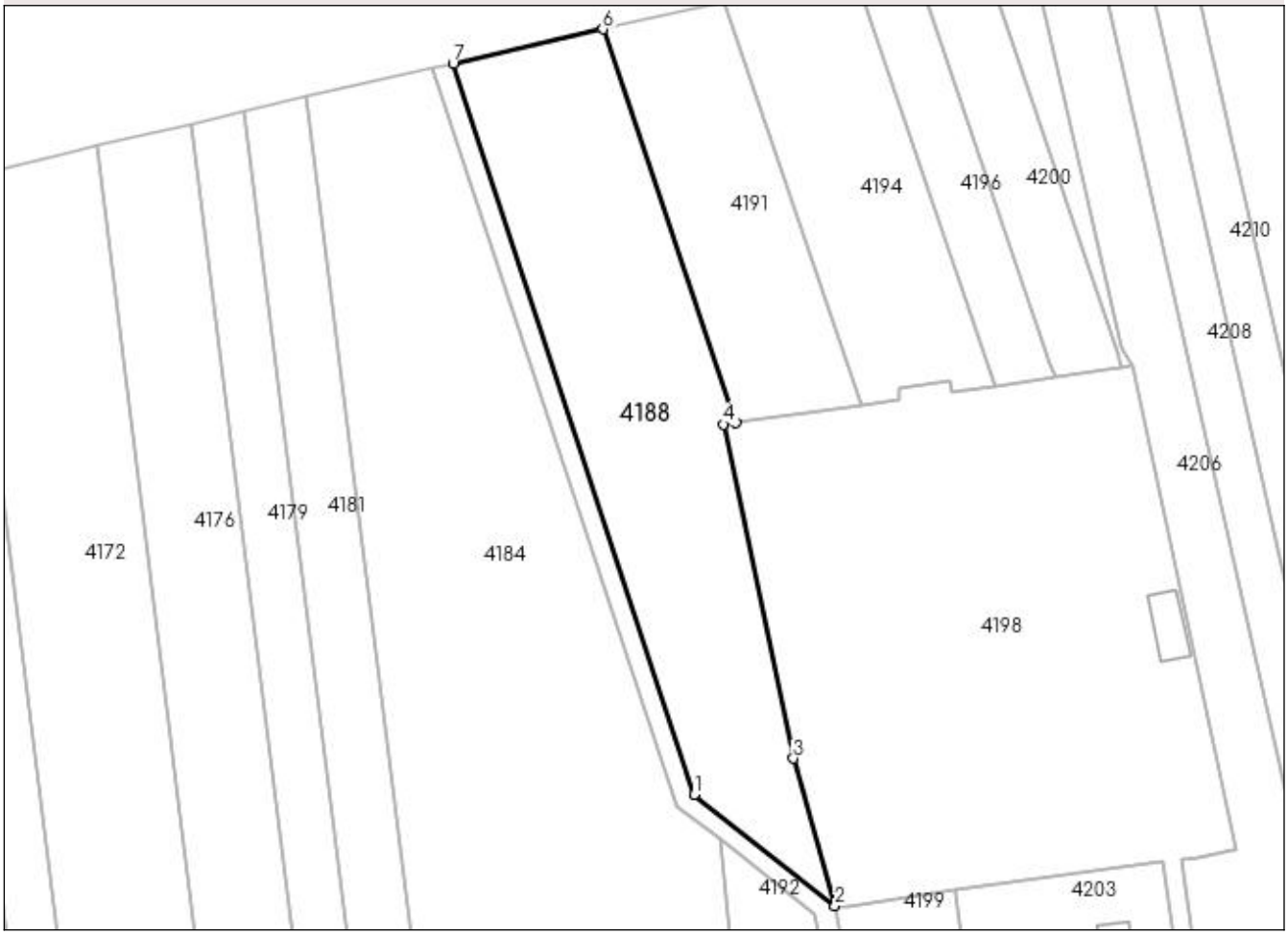

Date referitoare la teren

Crt	Categorie folosinţă	Intra vilan	Suprafaţa (mp)	Tarla	Parcelă	Nr. topo	Observaţii / Referinţe
1	arabil	NU	5.080	5	16/94	-	

Lungime Segmente
1) Valorile lungimilor segmentelor sunt obţinute din proiecţie în plan.

Punct început	X / Y	Punct sfârşit	X / Y	Lungime segment (** (m)
1	579.736,576 363.028,131	2	579.766,147 363.004,829	37.649
2	579.766,147 363.004,829	3	579.757,389 363.035,727	32.115
3	579.757,389 363.035,727	4	579.742,686 363.105,764	71.564
4	579.742,686 363.105,764	5	579.745,347 363.106,13	2.686
5	579.745,347 363.106,13	6	579.717,445 363.188,619	87.08

Punct început	X / Y	Punct sfârşit	X / Y	Lungime segment (** (m)
6	579.717,445 363.188,619	7	579.685,993 363.181,396	32.271
7	579.685,993 363.181,396	1	579.736,576 363.028,131	161.396

** Lungimile segmentelor sunt determinate în planul de proiecţie Stereo 70 şi sunt rotunjite la 1 milimetru.
*** Distanţa dintre puncte este formată din segmente cumulate ce sunt mai mici decât valoarea 1 milimetru.

DATE DESPRE IMOBILUL NR. 4189

Oficiul de Cadastru şi Publicitate Imobiliară PRAHOVA
Biroul de Cadastru şi Publicitate Imobiliară Ploieşti

A. Partea I. Descrierea imobilului

TEREN Intravilan

Adresa: Loc. Poienarii Burchii, Nr. 158, Jud. Prahova

Nr. Crt	Nr cadastral Nr. topografic	Suprafaţa* (mp)	Observaţii / Referinţe
A1		Din acte: 987 Masurata: 925	Sector cadastral:32 Teren imprejmuit;

Construcţii

Crt	Nr cadastral Nr. topografic	Adresa	Observaţii / Referinţe
A1.1		Loc. Poienarii Burchii, Nr. 158, Jud. Prahova	Nr. niveluri:1; S. construita la sol:61 mp;

B. Partea II. Proprietari şi acte

Inscrieri privitoare la dreptul de proprietate şi alte drepturi reale		Referinţe
/		
Act Administrativ nr. 111601, din 18/12/2002 emis de CJSDAPT PRAHOVA;		
B1	Intabulare, drept de PROPRIETATE, dobandit prin Reconstituire, cota actuala 1/1, cota initiala 1/1	A1
	1) **CRĂCIUN FLOAREA**, Lipsă CNP.	
Act Administrativ nr. 2340, din 06/03/2023 emis de PRIMĂRIA COMUNEI POIENARII BURCHII;		
B2	Intabulare, drept de PROPRIETATE, dobandit prin Construire, cota actuala 1/1, cota initiala 1/1	A1.1
	1) **CRĂCIUN FLOAREA**, Lipsă CNP.	

C. Partea III. SARCINI .

Inscrieri privind dezmembramintele dreptului de proprietate, drepturi reale de garanţie şi sarcini	Referinţe
NU SUNT	

Anexa Nr. 1 La Partea I

Teren

Nr cadastral	Suprafaţa (mp)*	Observaţii / Referinţe
	Din acte: 987 Masurata: 925	

* Suprafaţa este determinată in planul de proiecţie Stereo 70.

DETALII LINIARE IMOBIL



Date referitoare la teren

Crt	Categorie folosinţă	Intra vilan	Suprafaţa (mp)	Tarla	Parcelă	Nr. topo	Observaţii / Referinţe
1	curti constructii	DA	442	4	387	-	
2	arabil	DA	483	4	389	-	

Date referitoare la construcţii

Crt	Număr	Destinaţie construcţie	Supraf. (mp)	Situaţie juridică	Observaţii / Referinţe
A1.1		constructii de locuinte	61	Cu acte	Nr. niveluri:1; S. construita la sol:61 mp;

Lungime Segmente
1) Valorile lungimilor segmentelor sunt obţinute din proiecţie în plan.

Punct început	X / Y	Punct sfârşit	X / Y	Lungime segment (** (m)
1	579.735,783 362.994,986	2	579.725,306 362.995,637	10.497
2	579.725,306 362.995,637	3	579.728,025 362.950,968	44.752
3	579.728,025 362.950,968	4	579.727,71 362.943,938	7.037

Punct început	X / Y	Punct sfârşit	X / Y	Lungime segment (** (m)
4	579.727,71 362.943,938	5	579.728,05 362.938,875	5.074
5	579.728,05 362.938,875	6	579.726,391 362.922,359	16.599
6	579.726,391 362.922,359	7	579.724,658 362.907,297	15.161
7	579.724,658 362.907,297	8	579.724,187 362.903,237	4.087
8	579.724,187 362.903,237	9	579.722,973 362.896,287	7.055
9	579.722,973 362.896,287	10	579.722,959 362.890,347	5.94
10	579.722,959 362.890,347	11	579.723,163 362.889,434	0.936
11	579.723,163 362.889,434	12	579.724,721 362.882,474	7.132
12	579.724,721 362.882,474	13	579.729,998 362.883,409	5.359
13	579.729,998 362.883,409	14	579.730,376 362.896,249	12.846
14	579.730,376 362.896,249	15	579.732,599 362.915,742	19.619
15	579.732,599 362.915,742	16	579.733,555 362.921,715	6.049
16	579.733,555 362.921,715	17	579.736,012 362.936,596	15.082
17	579.736,012 362.936,596	18	579.735,813 362.943,515	6.922
18	579.735,813 362.943,515	19	579.736,635 362.950,462	6.995
19	579.736,635 362.950,462	1	579.735,783 362.994,986	44.532

**** Lungimile segmentelor sunt determinate în planul de proiecţie Stereo 70 şi sunt rotunjite la 1 milimetru.**
***** Distanţa dintre puncte este formată din segmente cumulate ce sunt mai mici decât valoarea 1 milimetru.**

DATE DESPRE IMOBILUL NR. 4190

Oficiul de Cadastru şi Publicitate Imobiliară PRAHOVA
Biroul de Cadastru şi Publicitate Imobiliară Ploieşti

A. Partea I. Descrierea imobilului

TEREN Intravilan

Adresa: Loc. Poienarii Burchii, Jud. Prahova

Nr. Crt	Nr cadastral Nr. topografic	Suprafaţa* (mp)	Observaţii / Referinţe
A1		Din acte: 2.040 Masurata: 1.961	Sector cadastral:32 Teren imprejmuit;

Construcţii

Crt	Nr cadastral Nr. topografic	Adresa	Observaţii / Referinţe
A1.1		Loc. Poienarii Burchii, Jud. Prahova	Nr. niveluri:1; S. construita la sol:66 mp;

B. Partea II. Proprietari şi acte

Inscrieri privitoare la dreptul de proprietate şi alte drepturi reale		Referinţe
/		
Act Administrativ nr. 106113, din 30/09/2002 emis de CJSDAPT PRAHOVA;		
B1	Intabulare, drept de PROPRIETATE, dobandit prin Reconstituire, cota actuala 1/1, cota initiala 1/1	A1
	1) **CRACIUN GHEORGHE**, Lipsă CNP.	
Act Administrativ nr. 2340, din 06/03/2023 emis de PRIMĂRIA COMUNEI POIENARII BURCHII;		
B2	Intabulare, drept de PROPRIETATE, dobandit prin Construire, cota actuala 1/1, cota initiala 1/1	A1.1
	1) **CRACIUN GHEORGHE**, Lipsă CNP.	

C. Partea III. SARCINI .

Inscrieri privind dezmembramintele dreptului de proprietate, drepturi reale de garanţie şi sarcini	Referinţe
NU SUNT	

Anexa Nr. 1 La Partea I

Teren

Nr cadastral	Suprafaţa (mp)*	Observaţii / Referinţe
	Din acte: 2.040 Masurata: 1.961	

* Suprafaţa este determinată in planul de proiecţie Stereo 70.

DETALII LINIARE IMOBIL



Date referitoare la teren

Crt	Categorie folosinţă	Intra vilan	Suprafaţa (mp)	Tarla	Parcelă	Nr. topo	Observaţii / Referinţe
1	curti constructii	DA	1.018	4	392	-	
2	arabil	DA	943	4	391	-	

Date referitoare la construcţii

Crt	Număr	Destinaţie construcţie	Supraf. (mp)	Situaţie juridică	Observaţii / Referinţe
A1.1		constructii de locuinte	66	Cu acte	Nr. niveluri:1; S. construita la sol:66 mp;

Lungime Segmente
1) Valorile lungimilor segmentelor sunt obţinute din proiecţie în plan.

Punct început	X / Y	Punct sfârşit	X / Y	Lungime segment (** (m)
1	579.744,812 362.992,335	2	579.744,062 362.992,555	0.782
2	579.744,062 362.992,555	3	579.735,783 362.994,986	8.629
3	579.735,783 362.994,986	4	579.736,635 362.950,462	44.532

Punct început	X / Y	Punct sfârşit	X / Y	Lungime segment (** (m)
4	579.736,635 362.950,462	5	579.735,813 362.943,515	6.995
5	579.735,813 362.943,515	6	579.736,012 362.936,596	6.922
6	579.736,012 362.936,596	7	579.733,555 362.921,715	15.082
7	579.733,555 362.921,715	8	579.732,599 362.915,742	6.049
8	579.732,599 362.915,742	9	579.730,376 362.896,249	19.619
9	579.730,376 362.896,249	10	579.729,998 362.883,409	12.846
10	579.729,998 362.883,409	11	579.745,7 362.885,607	15.855
11	579.745,7 362.885,607	12	579.751,306 362.923,454	38.26
12	579.751,306 362.923,454	13	579.754,501 362.938,6	15.479
13	579.754,501 362.938,6	14	579.754,666 362.942,967	4.37
14	579.754,666 362.942,967	15	579.756,406 362.988,931	45.997
15	579.756,406 362.988,931	16	579.749,398 362.990,988	7.304
16	579.749,398 362.990,988	1	579.744,812 362.992,335	4.78

**** Lungimile segmentelor sunt determinate în planul de proiecţie Stereo 70 şi sunt rotunjite la 1 milimetru.**
***** Distanţa dintre puncte este formată din segmente cumulate ce sunt mai mici decât valoarea 1 milimetru.**

DATE DESPRE IMOBILUL NR. 4191

Oficiul de Cadastru şi Publicitate Imobiliară PRAHOVA
Biroul de Cadastru şi Publicitate Imobiliară Ploieşti

A. Partea I. Descrierea imobilului

TEREN Extravilan

Adresa: Jud. Prahova

Nr. Crt	Nr cadastral Nr. topografic	Suprafaţa* (mp)	Observaţii / Referinţe
A1		2.300	Sector cadastral:32 Teren neimprejmuit;

B. Partea II. Proprietari şi acte

Inscrieri privitoare la dreptul de proprietate şi alte drepturi reale		Referinţe
/		
Act Administrativ nr. 111511, din 07/12/2002 emis de CJSDAPT PRAHOVA;		
B1	Intabulare, drept de PROPRIETATE, dobandit prin Reconstituire, cota actuala 1/1, cota initiala 1/1	A1
	1) **PETRE ION GHEORGHE**, Lipsă CNP. 2) **PETRE ION CONSTANTIN**, Lipsă CNP.	

C. Partea III. SARCINI .

Inscrieri privind dezmembramintele dreptului de proprietate, drepturi reale de garanţie şi sarcini	Referinţe
NU SUNT	

Anexa Nr. 1 La Partea I

Teren

Nr cadastral	Suprafaţa (mp)*	Observaţii / Referinţe
	2.300	

* Suprafaţa este determinată in planul de proiecţie Stereo 70.

DETALII LINIARE IMOBIL



Date referitoare la teren

Crt	Categorie folosinţă	Intra vilan	Suprafaţa (mp)	Tarla	Parcelă	Nr. topo	Observaţii / Referinţe
1	arabil	NU	2.300	5	16/95	-	

Lungime Segmente
1) Valorile lungimilor segmentelor sunt obţinute din proiecţie în plan.

Punct început	X / Y	Punct sfârşit	X / Y	Lungime segment (** (m)
1	579.717,445 363.188,619	2	579.745,347 363.106,13	87.08
2	579.745,347 363.106,13	3	579.760,272 363.108,18	15.065
3	579.760,272 363.108,18	4	579.771,675 363.109,747	11.51
4	579.771,675 363.109,747	5	579.742,932 363.194,472	89.468
5	579.742,932 363.194,472	1	579.717,445 363.188,619	26.15

** Lungimile segmentelor sunt determinate în planul de proiecţie Stereo 70 şi sunt rotunjite la 1 milimetru.
*** Distanţa dintre puncte este formată din segmente cumulate ce sunt mai mici decât valoarea 1 milimetru.

DATE DESPRE IMOBILUL NR. 4192

Oficiul de Cadastru şi Publicitate Imobiliară PRAHOVA
Biroul de Cadastru şi Publicitate Imobiliară Ploieşti

A. Partea I. Descrierea imobilului

TEREN Extravilan

Adresa: Jud. Prahova

Nr. Crt	Nr cadastral Nr. topografic	Suprafaţa* (mp)	Observaţii / Referinţe
A1		404	Sector cadastral:32 Teren neimprejmuit;

B. Partea II. Proprietari şi acte

Inscrieri privitoare la dreptul de proprietate şi alte drepturi reale		Referinţe
/		
Act Normativ nr. 7, din 13/03/1996 emis de PARLAMENTUL ROMANIEI ((art.13 alin.14) Act administrativ nr. 2341 din 06.03.2023);		
B1	Intabulare, drept de PROPRIETATE, dobandit prin Lege, cota actuala 1/1, cota initiala 1/1	A1
	1) **COMUNA POIENARII BURCHII**, CIF:2843647, Rezervă la dispoziția Comisiei Locale de Aplicare a Legilor Fondului Funciar	

C. Partea III. SARCINI .

Inscrieri privind dezmembramintele dreptului de proprietate, drepturi reale de garanţie şi sarcini	Referinţe
NU SUNT	

Anexa Nr. 1 La Partea I

Teren

Nr cadastral	Suprafaţa (mp)*	Observaţii / Referinţe
	404	

* Suprafaţa este determinată in planul de proiecţie Stereo 70.

DETALII LINIARE IMOBIL

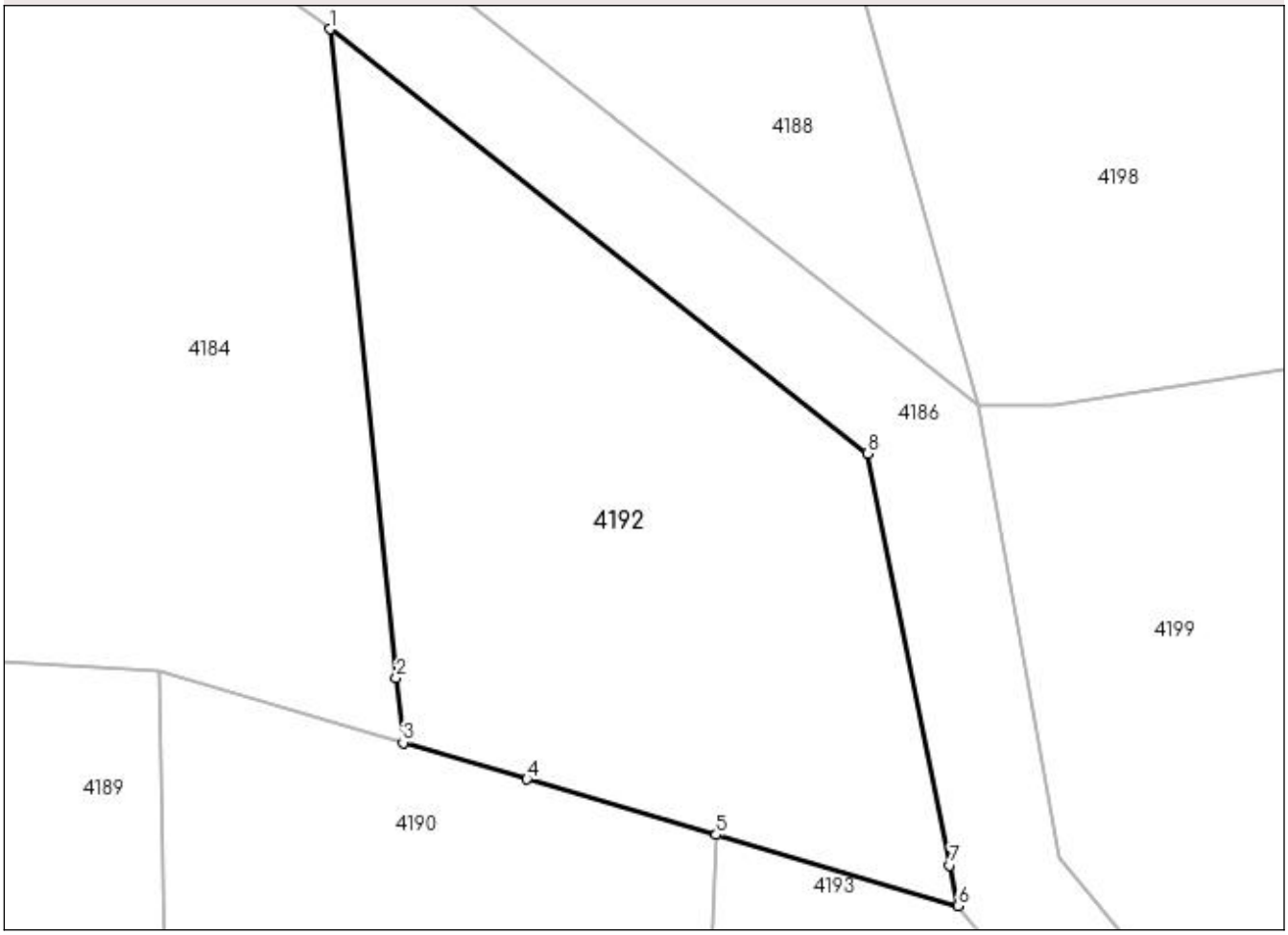

Date referitoare la teren

Crt	Categorie folosinţă	Intra vilan	Suprafaţa (mp)	Tarla	Parcelă	Nr. topo	Observaţii / Referinţe
1	arabil	NU	404	5	16/92/1	-	

Lungime Segmente

1) Valorile lungimilor segmentelor sunt obţinute din proiecţie în plan.

Punct început	X / Y	Punct sfârşit	X / Y	Lungime segment (** (m)
1	579.742,108 363.018,746	2	579.744,566 362.994,731	24.14
2	579.744,566 362.994,731	3	579.744,812 362.992,335	2.409
3	579.744,812 362.992,335	4	579.749,398 362.990,988	4.78
4	579.749,398 362.990,988	5	579.756,406 362.988,931	7.304
5	579.756,406 362.988,931	6	579.765,365 362.986,3	9.337

Punct început	X / Y	Punct sfârşit	X / Y	Lungime segment (** (m)
6	579.765,365 362.986,3	7	579.765,065 362.987,799	1.529
7	579.765,065 362.987,799	8	579.762,015 363.003,043	15.546
8	579.762,015 363.003,043	1	579.742,108 363.018,746	25.355

** Lungimile segmentelor sunt determinate în planul de proiecţie Stereo 70 şi sunt rotunjite la 1 milimetru.
*** Distanţa dintre puncte este formată din segmente cumulate ce sunt mai mici decât valoarea 1 milimetru.

DATE DESPRE IMOBILUL NR. 4193

Oficiul de Cadastru şi Publicitate Imobiliară PRAHOVA
Biroul de Cadastru şi Publicitate Imobiliară Ploieşti

A. Partea I. Descrierea imobilului

TEREN Intravilan

Adresa: Loc. Poienarii Burchii, Jud. Prahova

Nr. Crt	Nr cadastral Nr. topografic	Suprafaţa* (mp)	Observaţii / Referinţe
A1		Din acte: 2.399 Masurata: 2.109	Sector cadastral:32 Teren imprejmuit;

Construcţii

Crt	Nr cadastral Nr. topografic	Adresa	Observaţii / Referinţe
A1.1		Loc. Poienarii Burchii, Jud. Prahova	Nr. niveluri:1; S. construita la sol:67 mp;

B. Partea II. Proprietari şi acte

Inscrieri privitoare la dreptul de proprietate şi alte drepturi reale		Referinţe
/		
Act Administrativ nr. 109794, din 07/12/2002 emis de CJSDAPT PRAHOVA;		
B1	Intabulare, drept de PROPRIETATE, dobandit prin Reconstituire, cota actuala 1/1, cota initiala 1/1	A1
	1) **PETRE GHEORGHE**, Lipsă CNP.	
Act Administrativ nr. 2340, din 06/03/2023 emis de PRIMĂRIA COMUNEI POIENARII BURCHII;		
B2	Intabulare, drept de PROPRIETATE, dobandit prin Construire, cota actuala 1/1, cota initiala 1/1	A1.1
	1) **PETRE GHEORGHE**, Lipsă CNP.	

C. Partea III. SARCINI .

Inscrieri privind dezmembramintele dreptului de proprietate, drepturi reale de garanţie şi sarcini	Referinţe
NU SUNT	

Anexa Nr. 1 La Partea I

Teren

Nr cadastral	Suprafaţa (mp)*	Observaţii / Referinţe
	Din acte: 2.399 Masurata: 2.109	

* Suprafaţa este determinată in planul de proiecţie Stereo 70.

DETALII LINIARE IMOBIL



Date referitoare la teren

Crt	Categorie folosinţă	Intra vilan	Suprafaţa (mp)	Tarla	Parcelă	Nr. topo	Observaţii / Referinţe
1	curti constructii	DA	1.010	4	394	-	
2	arabil	DA	1.099	4	395	-	

Date referitoare la construcţii

Crt	Număr	Destinaţie construcţie	Supraf. (mp)	Situaţie juridică	Observaţii / Referinţe
A1.1		constructii de locuinte	67	Cu acte	Nr. niveluri:1; S. construita la sol:67 mp;

Lungime Segmente
1) Valorile lungimilor segmentelor sunt obţinute din proiecţie în plan.

Punct început	X / Y	Punct sfârşit	X / Y	Lungime segment (** (m)
1	579.754,666 362.942,967	2	579.754,501 362.938,6	4.37
2	579.754,501 362.938,6	3	579.751,306 362.923,454	15.479
3	579.751,306 362.923,454	4	579.745,7 362.885,607	38.26

Punct început	X / Y	Punct sfârşit	X / Y	Lungime segment (** (m)
4	579.745,7 362.885,607	5	579.756,025 362.886,828	10.397
5	579.756,025 362.886,828	6	579.765,108 362.887,068	9.086
6	579.765,108 362.887,068	7	579.767,98 362.904,61	17.776
7	579.767,98 362.904,61	8	579.770,027 362.915,601	11.18
8	579.770,027 362.915,601	9	579.770,52 362.918,25	2.694
9	579.770,52 362.918,25	10	579.774,936 362.935,922	18.215
10	579.774,936 362.935,922	11	579.775,57 362.938,46	2.616
11	579.775,57 362.938,46	12	579.784,185 362.968,253	31.014
12	579.784,185 362.968,253	13	579.777,436 362.973,574	8.594
13	579.777,436 362.973,574	14	579.773,156 362.976,949	5.451
14	579.773,156 362.976,949	15	579.765,365 362.986,3	12.171
15	579.765,365 362.986,3	16	579.756,406 362.988,931	9.337
16	579.756,406 362.988,931	1	579.754,666 362.942,967	45.997

**** Lungimile segmentelor sunt determinate în planul de proiecţie Stereo 70 şi sunt rotunjite la 1 milimetru.**
***** Distanţa dintre puncte este formată din segmente cumulate ce sunt mai mici decât valoarea 1 milimetru.**

DATE DESPRE IMOBILUL NR. 4194

Oficiul de Cadastru şi Publicitate Imobiliară PRAHOVA
Biroul de Cadastru şi Publicitate Imobiliară Ploieşti

A. Partea I. Descrierea imobilului

TEREN Extravilan

Adresa: Jud. Prahova

Nr. Crt	Nr cadastral Nr. topografic	Suprafaţa* (mp)	Observaţii / Referinţe
A1		2.500	Sector cadastral:32 Teren neimprejmuit;

B. Partea II. Proprietari şi acte

Inscrieri privitoare la dreptul de proprietate şi alte drepturi reale		Referinţe
/		
Act Administrativ nr. 52948, din 31/07/2002 emis de CJSDAPT PRAHOVA;		
B1	Intabulare, drept de PROPRIETATE, dobandit prin Reconstituire, cota actuala 1/1, cota initiala 1/1	A1
	1) **DINU DAFINA**, Lipsă CNP.	

C. Partea III. SARCINI .

Inscrieri privind dezmembramintele dreptului de proprietate, drepturi reale de garanţie şi sarcini	Referinţe
NU SUNT	

Anexa Nr. 1 La Partea I

Teren

Nr cadastral	Suprafaţa (mp)*	Observaţii / Referinţe
	2.500	

* Suprafaţa este determinată in planul de proiecţie Stereo 70.

DETALII LINIARE IMOBIL

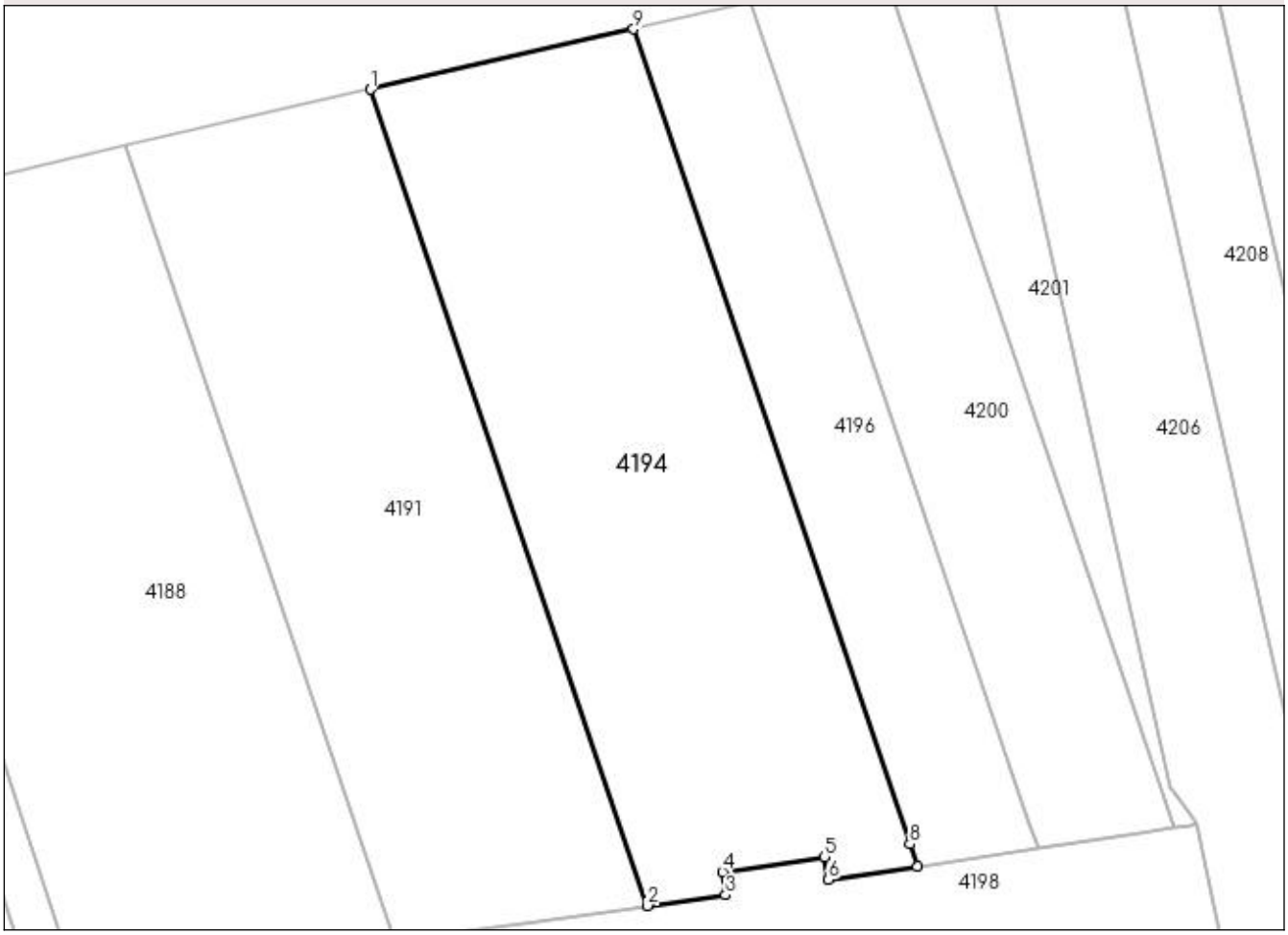

Date referitoare la teren

Crt	Categorie folosinţă	Intra vilan	Suprafaţa (mp)	Tarla	Parcelă	Nr. topo	Observaţii / Referinţe
1	arabil	NU	2.500	5	16/96	-	

Lungime Segmente
1) Valorile lungimilor segmentelor sunt obţinute din proiecţie în plan.

Punct început	X / Y	Punct sfârşit	X / Y	Lungime segment (** (m)
1	579.742,932 363.194,472	2	579.771,675 363.109,747	89.468
2	579.771,675 363.109,747	3	579.779,784 363.110,861	8.185
3	579.779,784 363.110,861	4	579.779,455 363.113,247	2.409
4	579.779,455 363.113,247	5	579.790,085 363.114,801	10.743
5	579.790,085 363.114,801	6	579.790,461 363.112,435	2.396

Punct început	X / Y	Punct sfârşit	X / Y	Lungime segment (** (m)
6	579.790,461 363.112,435	7	579.799,712 363.113,822	9.354
7	579.799,712 363.113,822	8	579.798,926 363.116,141	2.449
8	579.798,926 363.116,141	9	579.770,226 363.200,739	89.334
9	579.770,226 363.200,739	1	579.742,932 363.194,472	28.004

**** Lungimile segmentelor sunt determinate în planul de proiecţie Stereo 70 şi sunt rotunjite la 1 milimetru.**
***** Distanţa dintre puncte este formată din segmente cumulate ce sunt mai mici decât valoarea 1 milimetru.**

DATE DESPRE IMOBILUL NR. 4195

Oficiul de Cadastru şi Publicitate Imobiliară PRAHOVA
Biroul de Cadastru şi Publicitate Imobiliară Ploieşti

A. Partea I. Descrierea imobilului

TEREN Intravilan

Adresa: Loc. Poienarii Burchii, Str G-Ral Alexandru Angelescu, Nr. 150, Jud. Prahova

Nr. Crt	Nr cadastral Nr. topografic	Suprafaţa* (mp)	Observaţii / Referinţe
A1	25989	Din acte: 1.047 Masurata: 959	Sector cadastral:32 Teren imprejmuit;

Construcţii

Crt	Nr cadastral Nr. topografic	Adresa	Observaţii / Referinţe
A1.1	25989-C1	Loc. Poienarii Burchii, Str G-Ral Alexandru Angelescu, Nr. 150, Jud. Prahova	Nr. niveluri:1; S. construita la sol:57 mp; Locuinta P cu Sc. desf. = 57mp. An constructie 1970
A1.2	25989-C2	Loc. Poienarii Burchii, Str G-Ral Alexandru Angelescu, Nr. 150, Jud. Prahova	Nr. niveluri:1; S. construita la sol:18 mp; Anexa. An constructie 1980

B. Partea II. Proprietari şi acte

Inscrieri privitoare la dreptul de proprietate şi alte drepturi reale		Referinţe
166351 / 22/11/2021		
Act Administrativ nr. 109767, din 16/12/2002 emis de COMISIA JUDETEANA PRAHOVA (act administrativ nr Adeverinta din 16.11.2021, emis de Primaria Poienarii Burchii;act notarial nr 588 din 06.12.2007, emis de NP POPESCU VIORICA;act notarial nr 334 din 20.10.2021, emis de POPESCU VIORICA);		
B1	Intabulare, drept de PROPRIETATE, dobandit prin Succesiune, cota actuala 1/1, cota initiala 1/1	A1
	1) **COSTACHE MARIA**	
B2	Intabulare, drept de PROPRIETATE, dobandit prin Succesiune, cota actuala 1/1, cota initiala 1/1	A1.1, A1.2
	1) **COSTACHE MARIA**	

C. Partea III. SARCINI .

Inscrieri privind dezmembramintele dreptului de proprietate, drepturi reale de garanţie şi sarcini	Referinţe
NU SUNT	

Anexa Nr. 1 La Partea I

Teren

Nr cadastral	Suprafaţa (mp)*	Observaţii / Referinţe
25989	Din acte: 1.047 Masurata: 959	

* Suprafaţa este determinată in planul de proiecţie Stereo 70.

DETALII LINIARE IMOBIL



Date referitoare la teren

Crt	Categorie folosinţă	Intra vilan	Suprafaţa (mp)	Tarla	Parcelă	Nr. topo	Observaţii / Referinţe
1	curti constructii	DA	310	4	403	-	
2	arabil	DA	649	4	404	-	

Date referitoare la construcţii

Crt	Număr	Destinaţie construcţie	Supraf. (mp)	Situaţie juridică	Observaţii / Referinţe
A1.1	25989-C1	constructii de locuinte	Din acte: 0 Masurata: 57	Cu acte	Nr. niveluri:1; S. construita la sol:57 mp; Locuinta P cu Sc. desf. = 57mp. An constructie 1970
A1.2	25989-C2	constructii anexa	Din acte: 0 Masurata: 18	Cu acte	Nr. niveluri:1; S. construita la sol:18 mp; Anexa. An constructie 1980

Lungime Segmente
1) Valorile lungimilor segmentelor sunt obţinute din proiecţie în plan.

Punct început	X / Y	Punct sfârşit	X / Y	Lungime segment (** (m)
1	579.774,936 362.935,922	2	579.770,52 362.918,25	18.215

Punct început	X / Y	Punct sfârşit	X / Y	Lungime segment (** (m)
2	579.770,52 362.918,25	3	579.770,027 362.915,601	2.694
3	579.770,027 362.915,601	4	579.767,98 362.904,61	11.18
4	579.767,98 362.904,61	5	579.765,108 362.887,068	17.776
5	579.765,108 362.887,068	6	579.777,421 362.886,934	12.314
6	579.777,421 362.886,934	7	579.778,631 362.901,187	14.304
7	579.778,631 362.901,187	8	579.779,082 362.909,213	8.039
8	579.779,082 362.909,213	9	579.780,124 362.913,764	4.669
9	579.780,124 362.913,764	10	579.781,539 362.919,942	6.338
10	579.781,539 362.919,942	11	579.783,773 362.925,949	6.409
11	579.783,773 362.925,949	12	579.784,894 362.928,764	3.03
12	579.784,894 362.928,764	13	579.796,042 362.956,772	30.145
13	579.796,042 362.956,772	14	579.797,552 362.960,005	3.568
14	579.797,552 362.960,005	15	579.790,868 362.964,129	7.854
15	579.790,868 362.964,129	16	579.784,185 362.968,253	7.853
16	579.784,185 362.968,253	17	579.775,57 362.938,46	31.014
17	579.775,57 362.938,46	1	579.774,936 362.935,922	2.616

**** Lungimile segmentelor sunt determinate în planul de proiecţie Stereo 70 şi sunt rotunjite la 1 milimetru.**
***** Distanţa dintre puncte este formată din segmente cumulate ce sunt mai mici decât valoarea 1 milimetru.**

DATE DESPRE IMOBILUL NR. 4196

Oficiul de Cadastru şi Publicitate Imobiliară PRAHOVA
Biroul de Cadastru şi Publicitate Imobiliară Ploieşti

A. Partea I. Descrierea imobilului

TEREN Extravilan

Adresa: Jud. Prahova

Nr. Crt	Nr cadastral Nr. topografic	Suprafaţa* (mp)	Observaţii / Referinţe
A1		1.149	Sector cadastral:32 Teren neimprejmuit;

B. Partea II. Proprietari şi acte

Inscrieri privitoare la dreptul de proprietate şi alte drepturi reale		Referinţe
/		
Act Administrativ nr. 103763, din 04/09/2002 emis de CJSDAPT PRAHOVA;		
B1	Intabulare, drept de PROPRIETATE, dobandit prin Reconstituire, cota actuala 1/1, cota initiala 1/1	A1
	1) **IONIŢĂ SIMION GHEORGHE**, Lipsă CNP.	

C. Partea III. SARCINI .

Inscrieri privind dezmembramintele dreptului de proprietate, drepturi reale de garanţie şi sarcini	Referinţe
NU SUNT	

Anexa Nr. 1 La Partea I

Teren

Nr cadastral	Suprafaţa (mp)*	Observaţii / Referinţe
	1.149	

* Suprafaţa este determinată in planul de proiecţie Stereo 70.

DETALII LINIARE IMOBIL

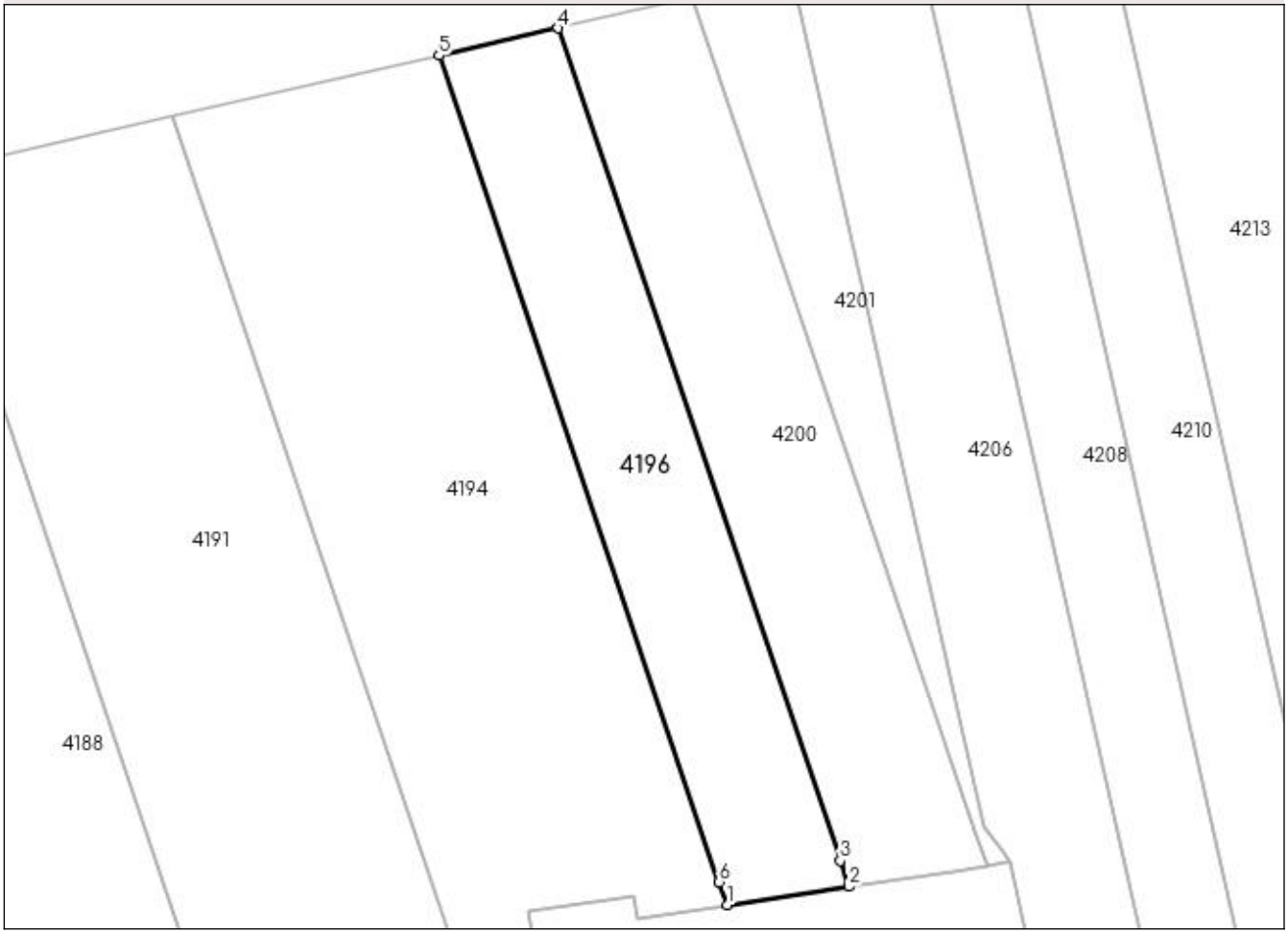

Date referitoare la teren

Crt	Categorie folosinţă	Intra vilan	Suprafaţa (mp)	Tarla	Parcelă	Nr. topo	Observaţii / Referinţe
1	arabil	NU	1.149	5	16/97	-	

Lungime Segmente

1) Valorile lungimilor segmentelor sunt obţinute din proiecţie în plan.

Punct început	X / Y	Punct sfârşit	X / Y	Lungime segment (** (m)
1	579.799,712 363.113,822	2	579.812,226 363.115,699	12.654
2	579.812,226 363.115,699	3	579.811,327 363.118,347	2.796
3	579.811,327 363.118,347	4	579.782,426 363.203,541	89.963
4	579.782,426 363.203,541	5	579.770,226 363.200,739	12.518
5	579.770,226 363.200,739	6	579.798,926 363.116,141	89.334

Punct început	X / Y	Punct sfârşit	X / Y	Lungime segment (** (m)
6	579.798,926 363.116,141	1	579.799,712 363.113,822	2.449

** Lungimile segmentelor sunt determinate în planul de proiecţie Stereo 70 şi sunt rotunjite la 1 milimetru.
*** Distanţa dintre puncte este formată din segmente cumulate ce sunt mai mici decât valoarea 1 milimetru.

DATE DESPRE IMOBILUL NR. 4197

Oficiul de Cadastru şi Publicitate Imobiliară PRAHOVA
Biroul de Cadastru şi Publicitate Imobiliară Ploieşti

A. Partea I. Descrierea imobilului

Nr. CF vechi:198
Nr. cadastral vechi:280/2

TEREN Intravilan

Adresa: Loc. Poienarii Burchii, Jud. Prahova

Nr. Crt	Nr cadastral Nr. topografic	Suprafaţa* (mp)	Observaţii / Referinţe
A1	20958	Din acte: 1.505 Masurata: 1.310	Sector cadastral:32 Teren imprejmuit;

Construcţii

Crt	Nr cadastral Nr. topografic	Adresa	Observaţii / Referinţe
A1.2	20958-C2	Loc. Poienarii Burchii, Jud. Prahova	Nr. niveluri:2; S. construita la sol:35 mp; anexa cu sc-35,18 mp, su-30,20 mp, pivnita cu S= 9.23 MP
A1.3	20958-C3	Loc. Poienarii Burchii, Jud. Prahova	Nr. niveluri:1; S. construita la sol:66 mp;

B. Partea II. Proprietari şi acte

Inscrieri privitoare la dreptul de proprietate şi alte drepturi reale		Referinţe
15532 / 09/09/2004		
Act Notarial nr. 2998, din 15/07/2004 emis de NP MIOARA CATALINA LUPULEAC;		
B1	Intabulare, drept de PROPRIETATEcumparare ca bun comun, dobandit prin Conventie, cota actuala 1/1, cota initiala 1/1	A1, A1.2
	1) **PRODAN DAN**	
	OBSERVATII: (provenita din conversia CF 198)	
14016 / 17/03/2011		
Act Notarial nr. 2998, din 15/07/2004 emis de NP MIOARA CATALINA LUPULEAC;		
B5	Intabulare, drept de PROPRIETATE, dobandit prin Construire, cota actuala 1/1, cota initiala 1/1	A1.3
	1) **PRODAN DAN**	

C. Partea III. SARCINI .

Inscrieri privind dezmembramintele dreptului de proprietate, drepturi reale de garanţie şi sarcini	Referinţe
NU SUNT	

Anexa Nr. 1 La Partea I

Teren

Nr cadastral	Suprafaţa (mp)*	Observaţii / Referinţe
20958	Din acte: 1.505 Masurata: 1.310	

* Suprafaţa este determinată in planul de proiecţie Stereo 70.

DETALII LINIARE IMOBIL

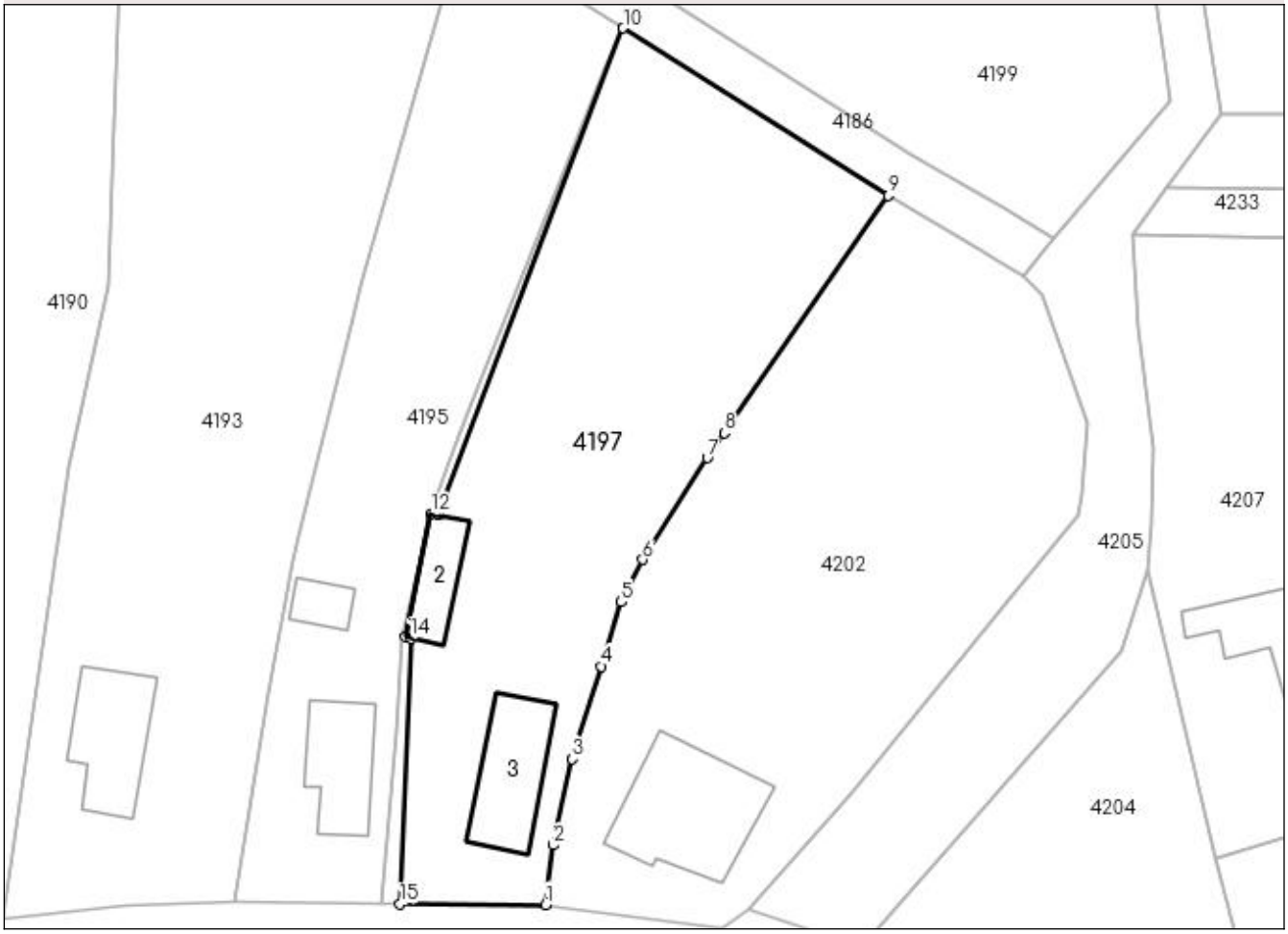

Date referitoare la teren

Crt	Categorie folosinţă	Intra vilan	Suprafaţa (mp)	Tarla	Parcelă	Nr. topo	Observaţii / Referinţe
1	curti constructii	DA	646	4	407	-	
2	arabil	DA	664	4	406	-	

Date referitoare la construcţii

Crt	Număr	Destinaţie construcţie	Supraf. (mp)	Situaţie juridică	Observaţii / Referinţe
A1.2	20958-C2	constructii anexa	Din acte: 0 Masurata: 35	Cu acte	Nr. niveluri:2; S. construita la sol:35 mp; anexa cu sc-35,18 mp, su-30,20 mp, pivnita cu S= 9.23 MP
A1.3	20958-C3	constructii de locuinte	Din acte: 0 Masurata: 66	Cu acte	Nr. niveluri:1; S. construita la sol:66 mp;

Lungime Segmente
1) Valorile lungimilor segmentelor sunt obţinute din proiecţie în plan.

Punct început	X / Y	Punct sfârşit	X / Y	Lungime segment (** (m)
1	579.791,081 362.886,845	2	579.791,685 362.891,816	5.008

Punct început	X / Y	Punct sfârşit	X / Y	Lungime segment (** (m)
2	579.791,685 362.891,816	3	579.793,304 362.899,006	7.37
3	579.793,304 362.899,006	4	579.795,724 362.906,741	8.105
4	579.795,724 362.906,741	5	579.797,401 362.912,103	5.618
5	579.797,401 362.912,103	6	579.799,183 362.915,657	3.976
6	579.799,183 362.915,657	7	579.804,587 362.924,135	10.054
7	579.804,587 362.924,135	8	579.806,012 362.926,205	2.513
8	579.806,012 362.926,205	9	579.819,667 362.946,028	24.071
9	579.819,667 362.946,028	10	579.797,552 362.960,005	26.162
10	579.797,552 362.960,005	11	579.782,124 362.919,347	43.487
11	579.782,124 362.919,347	12	579.781,511 362.919,476	0.626
12	579.781,511 362.919,476	13	579.779,353 362.909,2	10.5
13	579.779,353 362.909,2	14	579.779,837 362.909,099	0.494
14	579.779,837 362.909,099	15	579.778,921 362.886,924	22.194
15	579.778,921 362.886,924	1	579.791,081 362.886,845	12.16

**** Lungimile segmentelor sunt determinate în planul de proiecţie Stereo 70 şi sunt rotunjite la 1 milimetru.**
***** Distanţa dintre puncte este formată din segmente cumulate ce sunt mai mici decât valoarea 1 milimetru.**

DATE DESPRE IMOBILUL NR. 4198

Oficiul de Cadastru şi Publicitate Imobiliară PRAHOVA
Biroul de Cadastru şi Publicitate Imobiliară Ploieşti

A. Partea I. Descrierea imobilului

TEREN Intravilan

Adresa: Loc. Poienarii Burchii, Jud. Prahova

Nr. Crt	Nr cadastral Nr. topografic	Suprafaţa* (mp)	Observaţii / Referinţe
A1	25780	9.209	Sector cadastral:32 Teren imprejmuit;

Construcţii

Crt	Nr cadastral Nr. topografic	Adresa	Observaţii / Referinţe
A1.1	25780-C1	Loc. Poienarii Burchii, Jud. Prahova	Nr. niveluri:1; S. construita la sol:89 mp; VESTIARE REGIM DE INALTIME PARTER, CONSTRUCTIE DIN BCA LIFT:NU CERTIFICAT ENERGETIC:NU AN CONSTRUCTIE:2011

B. Partea II. Proprietari şi acte

Inscrieri privitoare la dreptul de proprietate şi alte drepturi reale		Referinţe
56616 / 28/04/2021		
Act Administrativ nr. 32208, din 13/05/2013 emis de OCPI PH (act administrativ nr. 72/18.02.2002 emis de Guvernul Romaniei, act administrativ nr. 2720/24.04.2013 emis de PRIMARIA POIENARII BURCHI, act administrativ nr. 2946/10.05.2013 emis de PRIMARIA COMUNEI POIENARII BURCHII);		
B2	Intabulare, drept de PROPRIETATE, dobandit prin Lege, cota actuala 1/1, cota initiala 1/1	A1
	1) **COMUNA POIENARII BURCHII**, CIF:9999999999999, (domeniu public) Lipsă CUI.	
	OBSERVATII: pozitie transcrisa din CF 21223/Poienarii Burchii, inscrisa prin incheierea nr. 45041 din 01/07/2013;	
B3	Intabulare, drept de ADMINISTRARE	A1
	1) **CONSILIUL LOCAL POIENARII BURCHII**, CIF:2843647	
	OBSERVATII: pozitie transcrisa din CF 21223/Poienarii Burchii, inscrisa prin incheierea nr. 45041 din 01/07/2013;	
/		
Act Normativ nr. 7, din 13/03/1996 emis de PARLAMNTUL ROMANIEI;		
B4	Intabulare, drept de PROPRIETATE, dobandit prin Lege, cota actuala 1/1, cota initiala 1/1	A1.1
	1) **COMUNA POIENARII BRUCHII**, CIF:0000000000000	

C. Partea III. SARCINI .

Inscrieri privind dezmembramintele dreptului de proprietate, drepturi reale de garanţie şi sarcini	Referinţe
NU SUNT	

Anexa Nr. 1 La Partea I

Teren

Nr cadastral	Suprafaţa (mp)*	Observaţii / Referinţe
25780	9.209	

* Suprafaţa este determinată in planul de proiecţie Stereo 70.

DETALII LINIARE IMOBIL

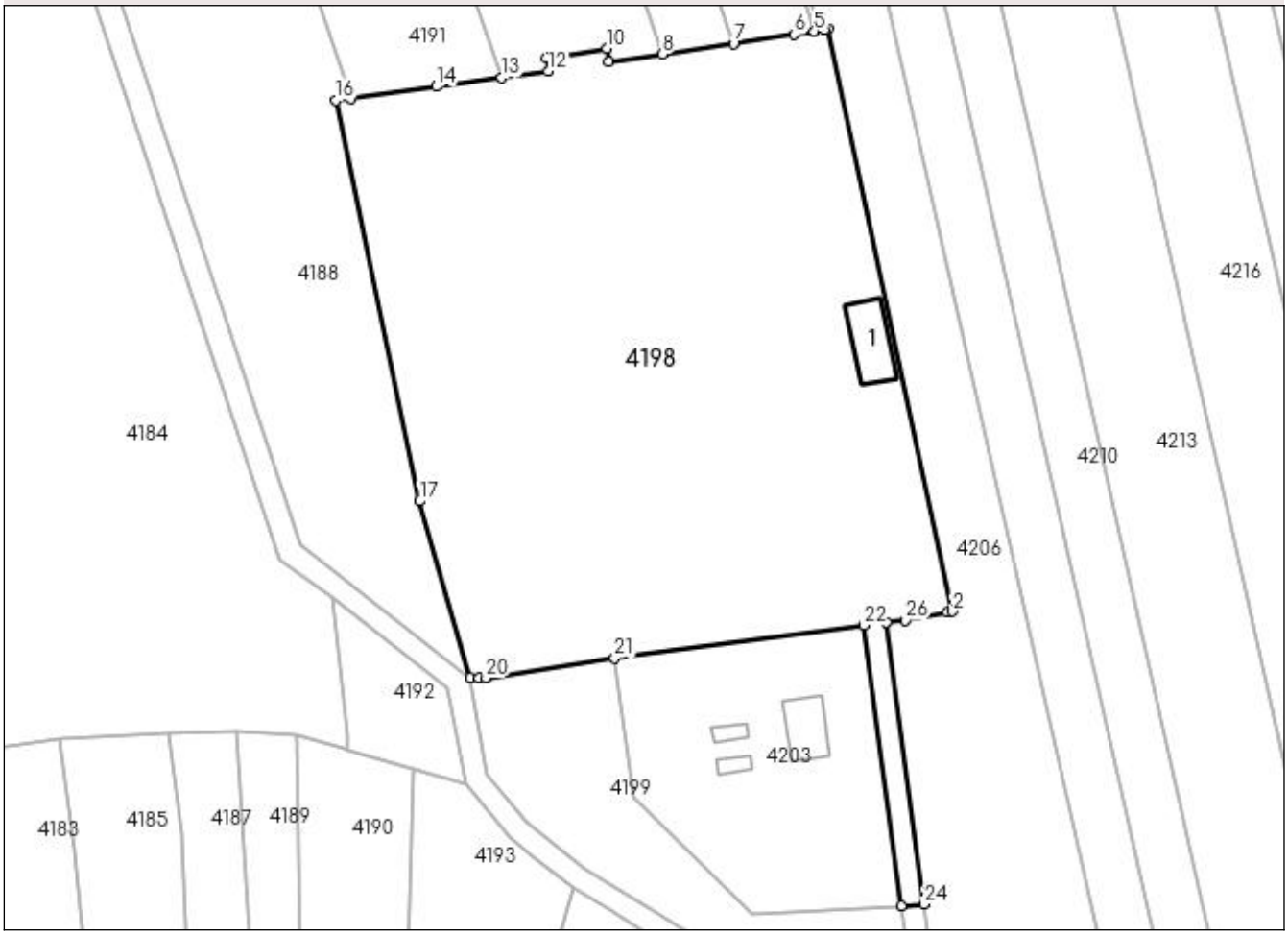

Date referitoare la teren

Crt	Categorie folosinţă	Intra vilan	Suprafaţa (mp)	Tarla	Parcelă	Nr. topo	Observaţii / Referinţe
1	curti constructii	DA	9.209	5	18	-	BAZA SPORTIVA

Date referitoare la construcţii

Crt	Număr	Destinaţie construcţie	Supraf. (mp)	Situaţie juridică	Observaţii / Referinţe
A1.1	25780-C1	constructii anexa	Din acte: 0 Masurata: 89	Cu acte	Nr. niveluri:1; S. construita la sol:89 mp; VESTIARE REGIM DE INALTIME PARTER, CONSTRUCTIE DIN BCA LIFT:NU CERTIFICAT ENERGETIC:NU AN CONSTRUCTIE:2011

Lungime Segmente

1) Valorile lungimilor segmentelor sunt obţinute din proiecţie în plan.

Punct început	X / Y	Punct sfârşit	X / Y	Lungime segment (** (m)
1	579.849,609 363.016,319	2	579.850,463 363.016,482	0.869
3	579.828,75 363.118,22	4	579.828,165 363.118,128	0.592

Punct început	X / Y	Punct sfârşit	X / Y	Lungime segment (** (m)
2	579.850,463 363.016,482	3	579.828,75 363.118,22	104.029
4	579.828,165 363.118,128	5	579.826,368 363.117,846	1.819

Punct început	X / Y	Punct sfârşit	X / Y	Lungime segment (** (m)
5	579.826,368 363.117,846	6	579.822,885 363.117,298	3.526
7	579.812,226 363.115,699	8	579.799,712 363.113,822	12.654
9	579.790,461 363.112,435	10	579.790,085 363.114,801	2.396
11	579.779,455 363.113,247	12	579.779,784 363.110,861	2.409
13	579.771,675 363.109,747	14	579.760,272 363.108,18	11.51
15	579.745,347 363.106,13	16	579.742,686 363.105,764	2.686
17	579.757,389 363.035,727	18	579.766,147 363.004,829	32.115
19	579.767,691 363.004,843	20	579.768,935 363.004,855	1.244
21	579.791,431 363.008,357	22	579.834,946 363.014,085	43.89
23	579.841,597 362.965,043	24	579.845,596 362.965,32	4.009
25	579.838,91 363.014,623	26	579.842,27 363.014,92	3.373

Punct început	X / Y	Punct sfârşit	X / Y	Lungime segment (** (m)
6	579.822,885 363.117,298	7	579.812,226 363.115,699	10.778
8	579.799,712 363.113,822	9	579.790,461 363.112,435	9.354
10	579.790,085 363.114,801	11	579.779,455 363.113,247	10.743
12	579.779,784 363.110,861	13	579.771,675 363.109,747	8.185
14	579.760,272 363.108,18	15	579.745,347 363.106,13	15.065
16	579.742,686 363.105,764	17	579.757,389 363.035,727	71.564
18	579.766,147 363.004,829	19	579.767,691 363.004,843	1.544
20	579.768,935 363.004,855	21	579.791,431 363.008,357	22.767
22	579.834,946 363.014,085	23	579.841,597 362.965,043	49.491
24	579.845,596 362.965,32	25	579.838,91 363.014,623	49.754
26	579.842,27 363.014,92	1	579.849,609 363.016,319	7.471

**** Lungimile segmentelor sunt determinate în planul de proiecţie Stereo 70 şi sunt rotunjite la 1 milimetru.**
***** Distanţa dintre puncte este formată din segmente cumulate ce sunt mai mici decât valoarea 1 milimetru.**

DATE DESPRE IMOBILUL NR. 4199

Oficiul de Cadastru şi Publicitate Imobiliară PRAHOVA
Biroul de Cadastru şi Publicitate Imobiliară Ploieşti

A. Partea I. Descrierea imobilului

TEREN Intravilan

Adresa: Loc. Poienarii Burchii, Jud. Prahova

Nr. Crt	Nr cadastral Nr. topografic	Suprafaţa* (mp)	Observaţii / Referinţe
A1		1.515	Sector cadastral:32 Teren neimprejmuit;

B. Partea II. Proprietari şi acte

Inscrieri privitoare la dreptul de proprietate şi alte drepturi reale		Referinţe
/		
Act Normativ nr. 7, din 13/03/1996 emis de PARLAMNTUL ROMANIEI;		
B1	Inscrierea provizorie, drept de PROPRIETATE, dobandit prin Lege, cota actuala 1/1, cota initiala 1/1	A1
	1) **COMUNA POIENARII BRUCHII**, CIF:0000000000000	

C. Partea III. SARCINI .

Inscrieri privind dezmembramintele dreptului de proprietate, drepturi reale de garanţie şi sarcini	Referinţe
NU SUNT	

Anexa Nr. 1 La Partea I

Teren

Nr cadastral	Suprafaţa (mp)*	Observaţii / Referinţe
	1.515	

* Suprafaţa este determinată in planul de proiecţie Stereo 70.

DETALII LINIARE IMOBIL

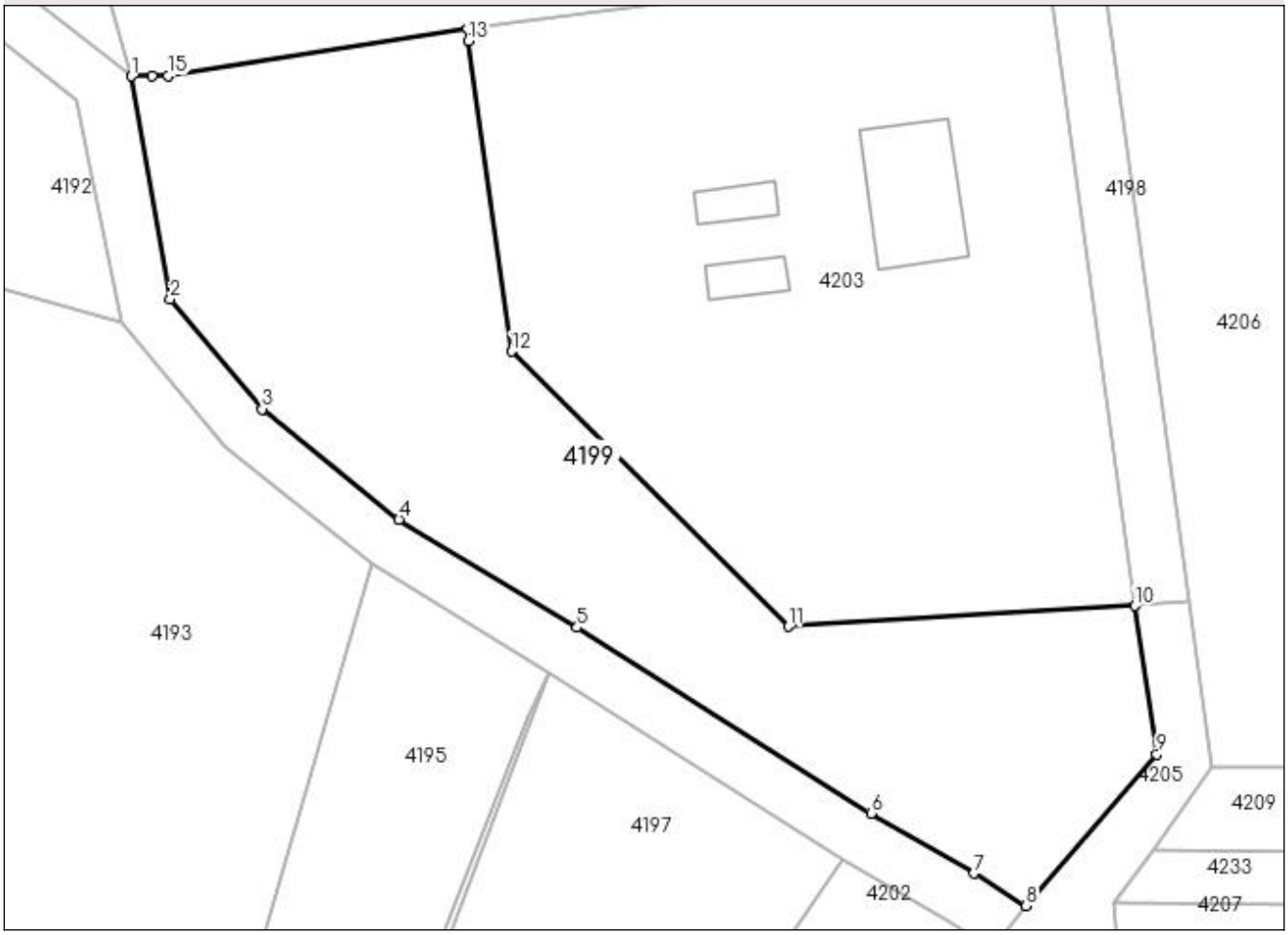

Date referitoare la teren

Crt	Categorie folosinţă	Intra vilan	Suprafaţa (mp)	Tarla	Parcelă	Nr. topo	Observaţii / Referinţe
1	arabil	DA	1.515	5	17	-	

Lungime Segmente

1) Valorile lungimilor segmentelor sunt obţinute din proiecţie în plan.

Punct început	X / Y	Punct sfârşit	X / Y	Lungime segment (** (m)
1	579.766,147 363.004,829	2	579.769,088 362.988,08	17.005
2	579.769,088 362.988,08	3	579.775,976 362.979,813	10.76
3	579.775,976 362.979,813	4	579.786,262 362.971,512	13.218
4	579.786,262 362.971,512	5	579.799,656 362.963,407	15.655
5	579.799,656 362.963,407	6	579.821,744 362.949,447	26.13

Punct început	X / Y	Punct sfârşit	X / Y	Lungime segment (** (m)
6	579.821,744 362.949,447	7	579.829,474 362.944,939	8.948
7	579.829,474 362.944,939	8	579.833,419 362.942,501	4.638
8	579.833,419 362.942,501	9	579.843,228 362.953,882	15.025
9	579.843,228 362.953,882	10	579.841,597 362.965,043	11.28
10	579.841,597 362.965,043	11	579.815,566 362.963,483	26.078
11	579.815,566 362.963,483	12	579.794,712 362.984,151	29.361
12	579.794,712 362.984,151	13	579.791,488 363.007,479	23.55
13	579.791,488 363.007,479	14	579.791,431 363.008,357	0.88
14	579.791,431 363.008,357	15	579.768,935 363.004,855	22.767
15	579.768,935 363.004,855	16	579.767,691 363.004,843	1.244
16	579.767,691 363.004,843	1	579.766,147 363.004,829	1.544

**** Lungimile segmentelor sunt determinate în planul de proiecţie Stereo 70 şi sunt rotunjite la 1 milimetru.**
***** Distanţa dintre puncte este formată din segmente cumulate ce sunt mai mici decât valoarea 1 milimetru.**

DATE DESPRE IMOBILUL NR. 4200

Oficiul de Cadastru şi Publicitate Imobiliară PRAHOVA
Biroul de Cadastru şi Publicitate Imobiliară Ploieşti

A. Partea I. Descrierea imobilului

TEREN Extravilan

Adresa: Jud. Prahova

Nr. Crt	Nr cadastral Nr. topografic	Suprafaţa* (mp)	Observaţii / Referinţe
A1		1.314	Sector cadastral:32 Teren neimprejmuit;

B. Partea II. Proprietari şi acte

Inscrieri privitoare la dreptul de proprietate şi alte drepturi reale		Referinţe
/		
Act Administrativ nr. 106128, din 30/09/2002 emis de CJSDAPT PRAHOVA;		
B1	Intabulare, drept de PROPRIETATE, dobandit prin Reconstituire, cota actuala 1/1, cota initiala 1/1	A1
	1) **PETCU ELENA**, Lipsă CNP.	

C. Partea III. SARCINI .

Inscrieri privind dezmembramintele dreptului de proprietate, drepturi reale de garanţie şi sarcini	Referinţe
NU SUNT	

Anexa Nr. 1 La Partea I

Teren

Nr cadastral	Suprafaţa (mp)*	Observaţii / Referinţe
	1.314	

* Suprafaţa este determinată in planul de proiecţie Stereo 70.

DETALII LINIARE IMOBIL



Date referitoare la teren

Crt	Categorie folosinţă	Intra vilan	Suprafaţa (mp)	Tarla	Parcelă	Nr. topo	Observaţii / Referinţe
1	arabil	NU	1.314	5	16/98	-	

Lungime Segmente
1) Valorile lungimilor segmentelor sunt obţinute din proiecţie în plan.

Punct început	X / Y	Punct sfârşit	X / Y	Lungime segment (** (m)
1	579.812,226 363.115,699	2	579.822,885 363.117,298	10.778
2	579.822,885 363.117,298	3	579.826,368 363.117,846	3.526
3	579.826,368 363.117,846	4	579.825,351 363.120,842	3.164
4	579.825,351 363.120,842	5	579.796,221 363.206,709	90.674
5	579.796,221 363.206,709	6	579.782,426 363.203,541	14.154

Punct început	X / Y	Punct sfârşit	X / Y	Lungime segment (** (m)
6	579.782,426 363.203,541	7	579.811,327 363.118,347	89.963
7	579.811,327 363.118,347	1	579.812,226 363.115,699	2.796

** Lungimile segmentelor sunt determinate în planul de proiecţie Stereo 70 şi sunt rotunjite la 1 milimetru.
*** Distanţa dintre puncte este formată din segmente cumulate ce sunt mai mici decât valoarea 1 milimetru.

DATE DESPRE IMOBILUL NR. 4201

Oficiul de Cadastru şi Publicitate Imobiliară PRAHOVA
Biroul de Cadastru şi Publicitate Imobiliară Ploieşti

A. Partea I. Descrierea imobilului

TEREN Extravilan

Adresa: Jud. Prahova

Nr. Crt	Nr cadastral Nr. topografic	Suprafaţa* (mp)	Observaţii / Referinţe
A1		522	Sector cadastral:32 Teren neimprejmuit;

B. Partea II. Proprietari şi acte

Inscrieri privitoare la dreptul de proprietate şi alte drepturi reale		Referinţe
/		
Act Administrativ nr. 2341, din 06/03/2023 emis de PRIMĂRIA COMUNEI POIENARII BURCHII;		
B1	Inscrierea provizorie, drept de PROPRIETATE, dobandit prin Lege, cota actuala 1/1, cota initiala 1/1	A1
	1) **COMUNA POIENARII BURCHII**, CIF:2843647	

C. Partea III. SARCINI .

Inscrieri privind dezmembramintele dreptului de proprietate, drepturi reale de garanţie şi sarcini	Referinţe
NU SUNT	

Anexa Nr. 1 La Partea I

Teren

Nr cadastral	Suprafaţa (mp)*	Observaţii / Referinţe
	522	

* Suprafaţa este determinată in planul de proiecţie Stereo 70.

DETALII LINIARE IMOBIL

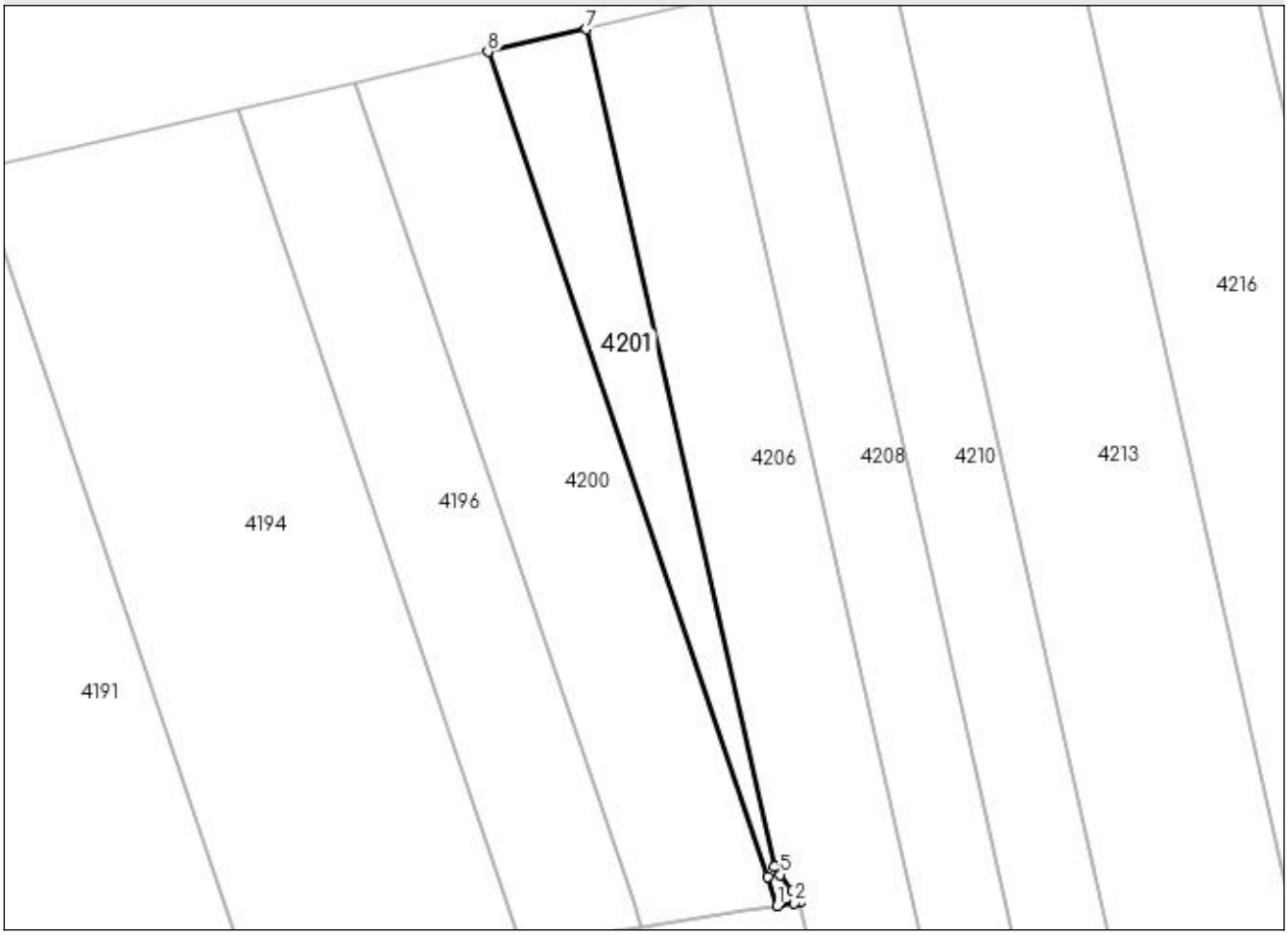

Date referitoare la teren

Crt	Categorie folosinţă	Intra vilan	Suprafaţa (mp)	Tarla	Parcelă	Nr. topo	Observaţii / Referinţe
1	arabil	NU	522	5	16/98/1	-	TEREN LA DISPOZIȚIA COMISIEI LOCALE DE FOND FUNCIAR

Lungime Segmente

1) Valorile lungimilor segmentelor sunt obţinute din proiecţie în plan.

Punct început	X / Y	Punct sfârşit	X / Y	Lungime segment (** (m)
1	579.826,368 363.117,846	2	579.828,165 363.118,128	1.819
2	579.828,165 363.118,128	3	579.828,75 363.118,22	0.592
3	579.828,75 363.118,22	4	579.827,898 363.119,397	1.453
4	579.827,898 363.119,397	5	579.826,682 363.121,078	2.075
5	579.826,682 363.121,078	6	579.826,069 363.121,925	1.046

Punct început	X / Y	Punct sfârşit	X / Y	Lungime segment (** (m)
6	579.826,069 363.121,925	7	579.806,456 363.209,059	89.314
7	579.806,456 363.209,059	8	579.796,221 363.206,709	10.501
8	579.796,221 363.206,709	9	579.825,351 363.120,842	90.674
9	579.825,351 363.120,842	1	579.826,368 363.117,846	3.164

** Lungimile segmentelor sunt determinate în planul de proiecţie Stereo 70 şi sunt rotunjite la 1 milimetru.
*** Distanţa dintre puncte este formată din segmente cumulate ce sunt mai mici decât valoarea 1 milimetru.

DATE DESPRE IMOBILUL NR. 4202

Oficiul de Cadastru şi Publicitate Imobiliară PRAHOVA
Biroul de Cadastru şi Publicitate Imobiliară Ploieşti

A. Partea I. Descrierea imobilului

TEREN Intravilan

Adresa: Loc. Poienarii Burchii, Nr. 146, Jud. Prahova

Nr. Crt	Nr cadastral Nr. topografic	Suprafaţa* (mp)	Observaţii / Referinţe
A1		Din acte: 1.586 Masurata: 1.485	Sector cadastral:32 Teren imprejmuit;

Construcţii

Crt	Nr cadastral Nr. topografic	Adresa	Observaţii / Referinţe
A1.1		Loc. Poienarii Burchii, Nr. 146, Jud. Prahova	Nr. niveluri:1; S. construita la sol:104 mp;

B. Partea II. Proprietari şi acte

Inscrieri privitoare la dreptul de proprietate şi alte drepturi reale		Referinţe
/		
Act Administrativ nr. 103777, din 28/10/2002 emis de CJSDAPT PRAHOVA;		
B1	Intabulare, drept de PROPRIETATE, dobandit prin Reconstituire, cota actuala 1/1, cota initiala 1/1	A1
	1) **STOICA AURICĂ**, Lipsă CNP.	
Act Administrativ nr. 2340, din 06/03/2023 emis de PRIMĂRIA COMUNEI POIENARII BURCHII;		
B2	Intabulare, drept de PROPRIETATE, dobandit prin Construire, cota actuala 1/1, cota initiala 1/1	A1.1
	1) **STOICA AURICĂ**, Lipsă CNP.	

C. Partea III. SARCINI .

Inscrieri privind dezmembramintele dreptului de proprietate, drepturi reale de garanţie şi sarcini	Referinţe
NU SUNT	

Anexa Nr. 1 La Partea I

Teren

Nr cadastral	Suprafaţa (mp)*	Observaţii / Referinţe
	Din acte: 1.586 Masurata: 1.485	

* Suprafaţa este determinată in planul de proiecţie Stereo 70.

DETALII LINIARE IMOBIL

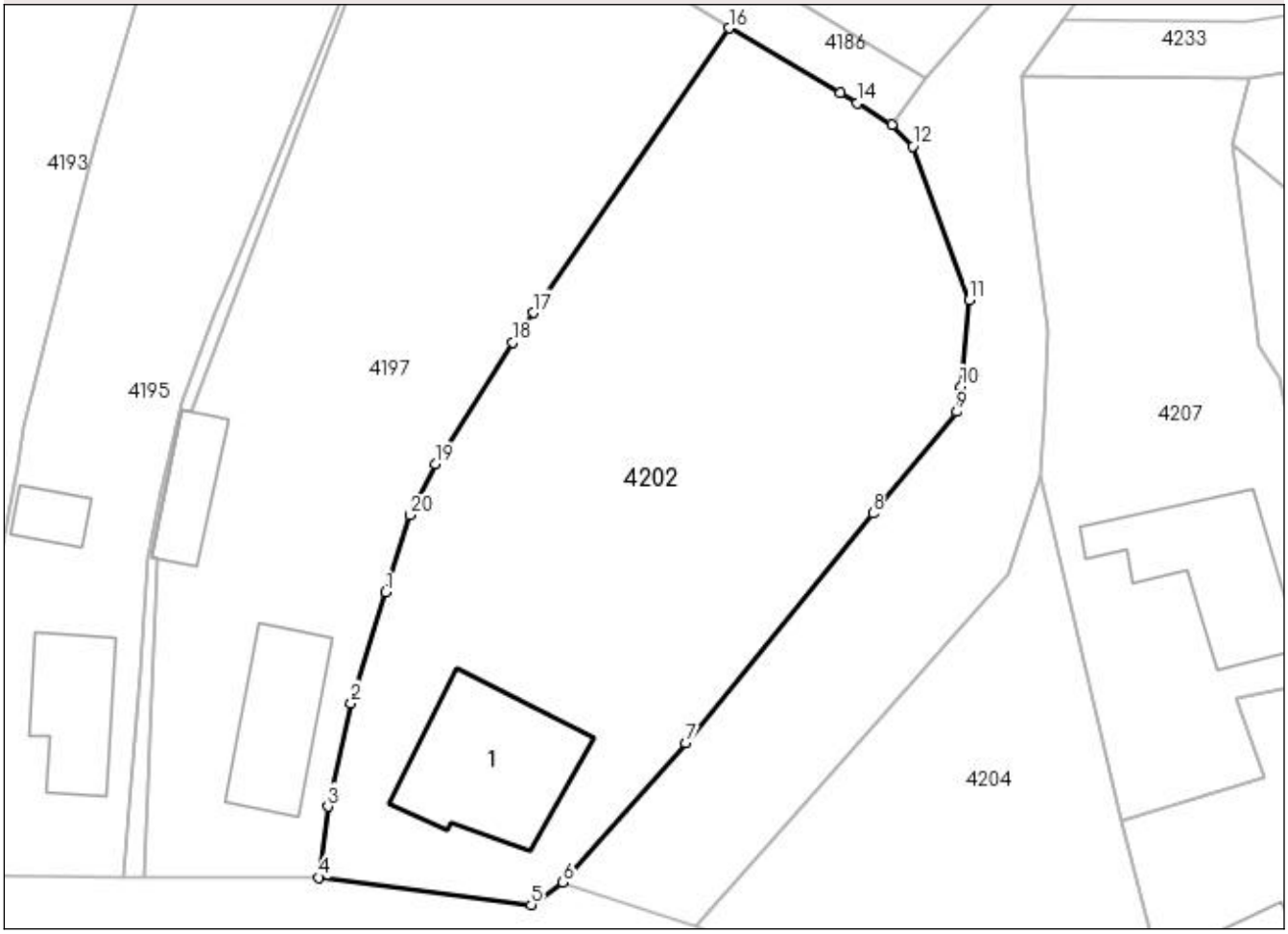

Date referitoare la teren

Crt	Categorie folosinţă	Intra vilan	Suprafaţa (mp)	Tarla	Parcelă	Nr. topo	Observaţii / Referinţe
1	curti constructii	DA	1.077	4	410	-	
2	arabil	DA	408	4	411	-	

Date referitoare la construcţii

Crt	Număr	Destinaţie construcţie	Supraf. (mp)	Situaţie juridică	Observaţii / Referinţe
A1.1		constructii de locuinte	104	Cu acte	Nr. niveluri:1; S. construita la sol:104 mp;

Lungime Segmente
1) Valorile lungimilor segmentelor sunt obţinute din proiecţie în plan.

Punct început	X / Y	Punct sfârşit	X / Y	Lungime segment (** (m)
1	579.795,724 362.906,741	2	579.793,304 362.899,006	8.105
2	579.793,304 362.899,006	3	579.791,685 362.891,816	7.37
3	579.791,685 362.891,816	4	579.791,081 362.886,845	5.008

Punct început	X / Y	Punct sfârşit	X / Y	Lungime segment (** (m)
4	579.791,081 362.886,845	5	579.805,864 362.884,959	14.903
5	579.805,864 362.884,959	6	579.808,084 362.886,522	2.715
6	579.808,084 362.886,522	7	579.816,644 362.896,216	12.932
7	579.816,644 362.896,216	8	579.829,705 362.912,23	20.665
8	579.829,705 362.912,23	9	579.835,528 362.919,304	9.162
9	579.835,528 362.919,304	10	579.835,824 362.921,073	1.794
10	579.835,824 362.921,073	11	579.836,386 362.927,077	6.03
11	579.836,386 362.927,077	12	579.832,481 362.937,792	11.404
12	579.832,481 362.937,792	13	579.831,013 362.939,286	2.095
13	579.831,013 362.939,286	14	579.828,582 362.940,788	2.858
14	579.828,582 362.940,788	15	579.827,415 362.941,509	1.372
15	579.827,415 362.941,509	16	579.819,667 362.946,028	8.97
16	579.819,667 362.946,028	17	579.806,012 362.926,205	24.071
17	579.806,012 362.926,205	18	579.804,587 362.924,135	2.513
18	579.804,587 362.924,135	19	579.799,183 362.915,657	10.054
19	579.799,183 362.915,657	20	579.797,401 362.912,103	3.976
20	579.797,401 362.912,103	1	579.795,724 362.906,741	5.618

**** Lungimile segmentelor sunt determinate în planul de proiecţie Stereo 70 şi sunt rotunjite la 1 milimetru.**
***** Distanţa dintre puncte este formată din segmente cumulate ce sunt mai mici decât valoarea 1 milimetru.**

DATE DESPRE IMOBILUL NR. 4203

Oficiul de Cadastru şi Publicitate Imobiliară PRAHOVA
Biroul de Cadastru şi Publicitate Imobiliară Ploieşti

A. Partea I. Descrierea imobilului

TEREN Intravilan

Adresa: Loc. Poienarii Burchii, Jud. Prahova

Nr. Crt	Nr cadastral Nr. topografic	Suprafaţa* (mp)	Observaţii / Referinţe
A1	25779	Din acte: 1.910 Masurata: 1.908	Sector cadastral:32 Teren imprejmuit;

Construcţii

Crt	Nr cadastral Nr. topografic	Adresa	Observaţii / Referinţe
A1.1	25779-C1	Loc. Poienarii Burchii, Jud. Prahova	Nr. niveluri:1; S. construita la sol:72 mp; REZERVOR APA REGIM DE INALTIME PARTER, CONSTRUCTIE DIN METAL LIFT:NU CERTIFICAT ENERGETIC:NU AN CONSTRUCTIE:2005
A1.2	25779-C2	Loc. Poienarii Burchii, Jud. Prahova	Nr. niveluri:1; S. construita la sol:15 mp; STATIE POMPARE REGIM DE INALTIME PARTER, CONSTRUCTIE DIN METAL LIFT:NU CERTIFICAT ENERGETIC:NU AN CONSTRUCTIE:2005
A1.3	25779-C3	Loc. Poienarii Burchii, Jud. Prahova	Nr. niveluri:1; S. construita la sol:15 mp; STATIE CLORINARE REGIM DE INALTIME PARTER, CONSTRUCTIE DIN METAL LIFT:NU CERTIFICAT ENERGETIC:NU AN CONSTRUCTIE:2005

B. Partea II. Proprietari şi acte

Inscrieri privitoare la dreptul de proprietate şi alte drepturi reale		Referinţe
56616 / 28/04/2021		
Act Administrativ nr. 32208, din 13/05/2013 emis de OCPI PH (act administrativ nr. 72/18.02.2002 emis de Guvernul Romaniei, act administrativ nr. 2720/24.04.2013 emis de PRIMARIA POIENARII BURCHI, act administrativ nr. 2946/10.05.2013 emis de PRIMARIA COMUNEI POIENARII BURCHII);		
B2	Intabulare, drept de PROPRIETATE, dobandit prin Lege, cota actuala 1/1, cota initiala 1/1	A1
	1) **COMUNA POIENARII BURCHII**, CIF:9999999999999, (domeniu public) Lipsă CUI.	
	OBSERVATII: pozitie transcrisa din CF 21223/Poienarii Burchii, inscrisa prin incheierea nr. 45041 din 01/07/2013;	
B3	Intabulare, drept de ADMINISTRARE	A1
	1) **CONSILIUL LOCAL POIENARII BURCHII**, CIF:2843647	
	OBSERVATII: pozitie transcrisa din CF 21223/Poienarii Burchii, inscrisa prin incheierea nr. 45041 din 01/07/2013;	
/		
Act Normativ nr. 7, din 13/03/1996 emis de PARLAMNTUL ROMANIEI;		
B4	Intabulare, drept de PROPRIETATE, dobandit prin Lege, cota actuala 1/1, cota initiala 1/1	A1.1, A1.2, A1.3
	1) **COMUNA POIENARII BRUCHII**, CIF:0000000000000	

C. Partea III. SARCINI .

Inscrieri privind dezmembramintele dreptului de proprietate, drepturi reale de garanţie şi sarcini	Referinţe
NU SUNT	

Anexa Nr. 1 La Partea I

Teren

Nr cadastral	Suprafaţa (mp)*	Observaţii / Referinţe
25779	Din acte: 1.910 Masurata: 1.908	

* Suprafaţa este determinată in planul de proiecţie Stereo 70.

DETALII LINIARE IMOBIL

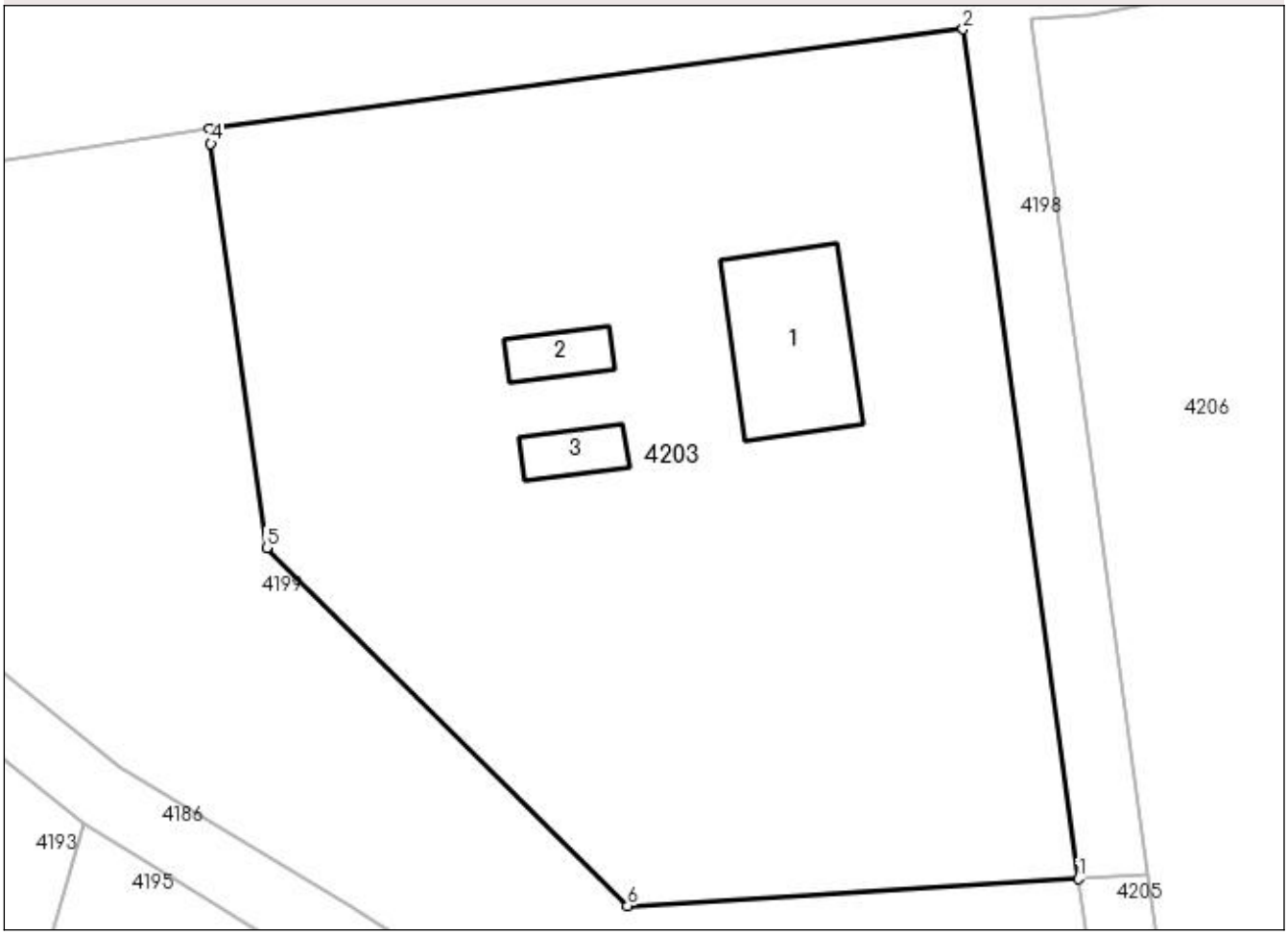

Date referitoare la teren

Crt	Categorie folosinţă	Intra vilan	Suprafaţa (mp)	Tarla	Parcelă	Nr. topo	Observaţii / Referinţe
1	curti constructii	DA	1.908	5	18	-	BAZA SPORTIVA

Date referitoare la construcţii

Crt	Număr	Destinaţie construcţie	Supraf. (mp)	Situaţie juridică	Observaţii / Referinţe
A1.1	25779-C1	constructii industriale si edilitare	Din acte: 0 Masurata: 72	Cu acte	Nr. niveluri:1; S. construita la sol:72 mp; REZERVOR APA REGIM DE INALTIME PARTER, CONSTRUCTIE DIN METAL LIFT:NU CERTIFICAT ENERGETIC:NU AN CONSTRUCTIE:2005
A1.2	25779-C2	constructii industriale si edilitare	Din acte: 0 Masurata: 15	Cu acte	Nr. niveluri:1; S. construita la sol:15 mp; STATIE POMPARE REGIM DE INALTIME PARTER, CONSTRUCTIE DIN METAL LIFT:NU CERTIFICAT ENERGETIC:NU AN CONSTRUCTIE:2005
A1.3	25779-C3	constructii industriale si edilitare	Din acte: 0 Masurata: 15	Cu acte	Nr. niveluri:1; S. construita la sol:15 mp; STATIE CLORINARE REGIM DE INALTIME PARTER, CONSTRUCTIE DIN METAL LIFT:NU CERTIFICAT ENERGETIC:NU AN CONSTRUCTIE:2005

Lungime Segmente
1) Valorile lungimilor segmentelor sunt obţinute din proiecţie în plan.

Punct început	X / Y	Punct sfârşit	X / Y	Lungime segment (** (m)
1	579.841,597 362.965,043	2	579.834,946 363.014,085	49.491
2	579.834,946 363.014,085	3	579.791,431 363.008,357	43.89
3	579.791,431 363.008,357	4	579.791,488 363.007,479	0.88
4	579.791,488 363.007,479	5	579.794,712 362.984,151	23.55
5	579.794,712 362.984,151	6	579.815,566 362.963,483	29.361
6	579.815,566 362.963,483	1	579.841,597 362.965,043	26.078

** Lungimile segmentelor sunt determinate în planul de proiecţie Stereo 70 şi sunt rotunjite la 1 milimetru.
*** Distanţa dintre puncte este formată din segmente cumulate ce sunt mai mici decât valoarea 1 milimetru.

DATE DESPRE IMOBILUL NR. 4204

Oficiul de Cadastru şi Publicitate Imobiliară PRAHOVA
Biroul de Cadastru şi Publicitate Imobiliară Ploieşti

A. Partea I. Descrierea imobilului

TEREN Intravilan

Adresa: Loc. Poienarii Burchii, Jud. Prahova

Nr. Crt	Nr cadastral Nr. topografic	Suprafaţa* (mp)	Observaţii / Referinţe
A1		629	Sector cadastral:32 Teren neimprejmuit;

B. Partea II. Proprietari şi acte

Inscrieri privitoare la dreptul de proprietate şi alte drepturi reale		Referinţe
/		
Act Normativ nr. 7, din 13/03/1996 emis de PARLAMNTUL ROMANIEI;		
B1	Inscrierea provizorie, drept de PROPRIETATE, dobandit prin Lege, cota actuala 1/1, cota initiala 1/1	A1
	1) **COMUNA POIENARII BRUCHII**, CIF:0000000000000	

C. Partea III. SARCINI .

Inscrieri privind dezmembramintele dreptului de proprietate, drepturi reale de garanţie şi sarcini	Referinţe
NU SUNT	

Anexa Nr. 1 La Partea I

Teren

Nr cadastral	Suprafaţa (mp)*	Observaţii / Referinţe
	629	

* Suprafaţa este determinată in planul de proiecţie Stereo 70.

DETALII LINIARE IMOBIL

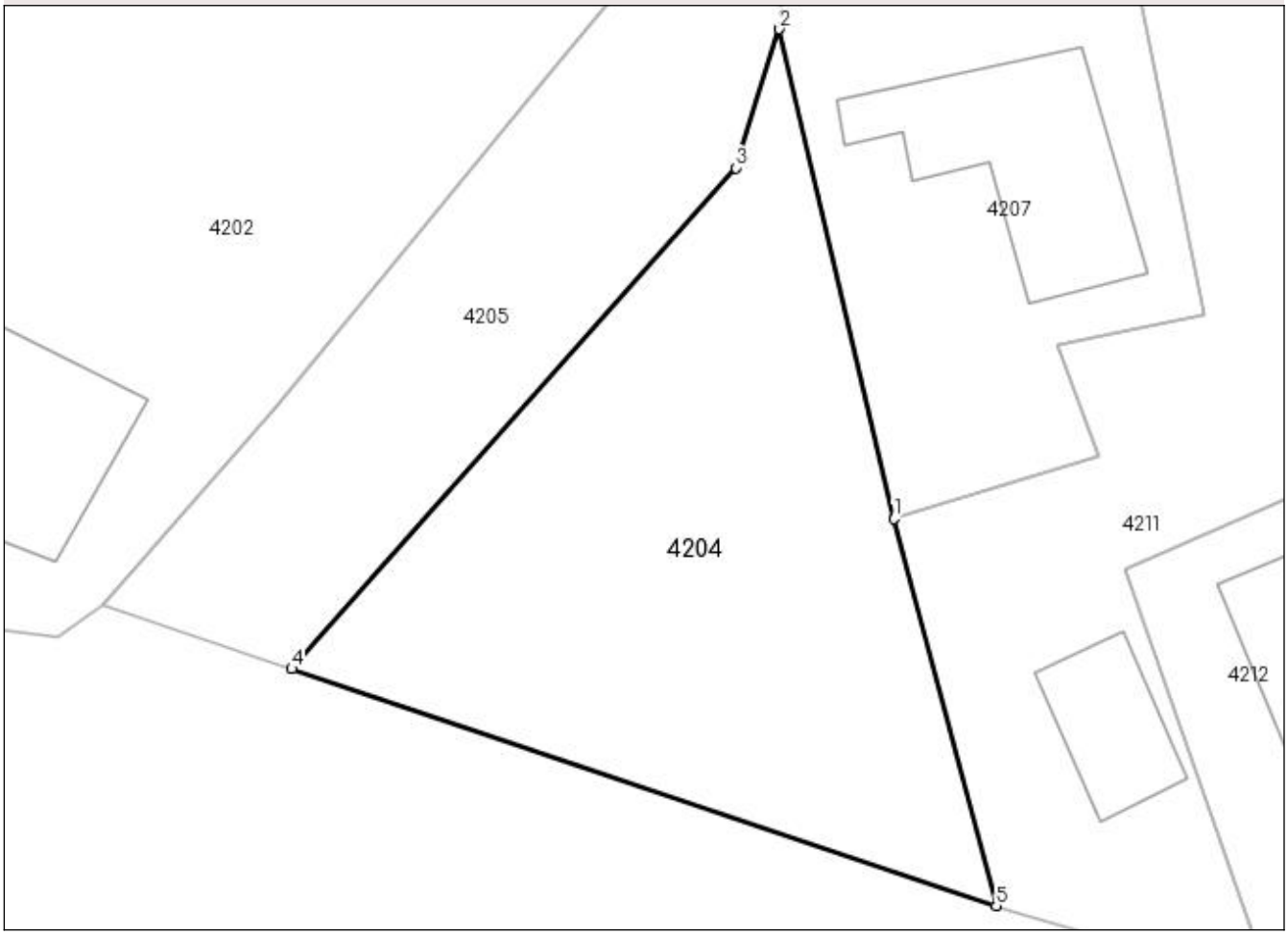

Date referitoare la teren

Crt	Categorie folosinţă	Intra vilan	Suprafaţa (mp)	Tarla	Parcelă	Nr. topo	Observaţii / Referinţe
1	arabil	DA	629	5	413	-	

Lungime Segmente
1) Valorile lungimilor segmentelor sunt obţinute din proiecţie în plan.

Punct început	X / Y	Punct sfârşit	X / Y	Lungime segment (** (m)
1	579.846,975 362.890,763	2	579.841,356 362.914,828	24.712
2	579.841,356 362.914,828	3	579.839,194 362.908,01	7.153
3	579.839,194 362.908,01	4	579.817,382 362.883,397	32.887
4	579.817,382 362.883,397	5	579.852,014 362.871,758	36.535
5	579.852,014 362.871,758	1	579.846,975 362.890,763	19.662

** Lungimile segmentelor sunt determinate în planul de proiecţie Stereo 70 şi sunt rotunjite la 1 milimetru.
*** Distanţa dintre puncte este formată din segmente cumulate ce sunt mai mici decât valoarea 1 milimetru.

DATE DESPRE IMOBILUL NR. 4205

Oficiul de Cadastru şi Publicitate Imobiliară PRAHOVA
Biroul de Cadastru şi Publicitate Imobiliară Ploieşti

A. Partea I. Descrierea imobilului

TEREN Intravilan

Adresa: Loc. Poienarii Burchii, Jud. Prahova

Nr. Crt	Nr cadastral Nr. topografic	Suprafaţa* (mp)	Observaţii / Referinţe
A1		658	Sector cadastral:32 Teren neimprejmuit;

B. Partea II. Proprietari şi acte

Inscrieri privitoare la dreptul de proprietate şi alte drepturi reale		Referinţe
/		
Act Normativ nr. 7, din 13/03/1996 emis de PARLAMNTUL ROMANIEI;		
B1	Inscrierea provizorie, drept de PROPRIETATE, dobandit prin Lege, cota actuala 1/1, cota initiala 1/1	A1
	1) **COMUNA POIENARII BRUCHII**, CIF:0000000000000	

C. Partea III. SARCINI .

Inscrieri privind dezmembramintele dreptului de proprietate, drepturi reale de garanţie şi sarcini	Referinţe
NU SUNT	

Anexa Nr. 1 La Partea I

Teren

Nr cadastral	Suprafaţa (mp)*	Observaţii / Referinţe
	658	

* Suprafaţa este determinată in planul de proiecţie Stereo 70.

DETALII LINIARE IMOBIL

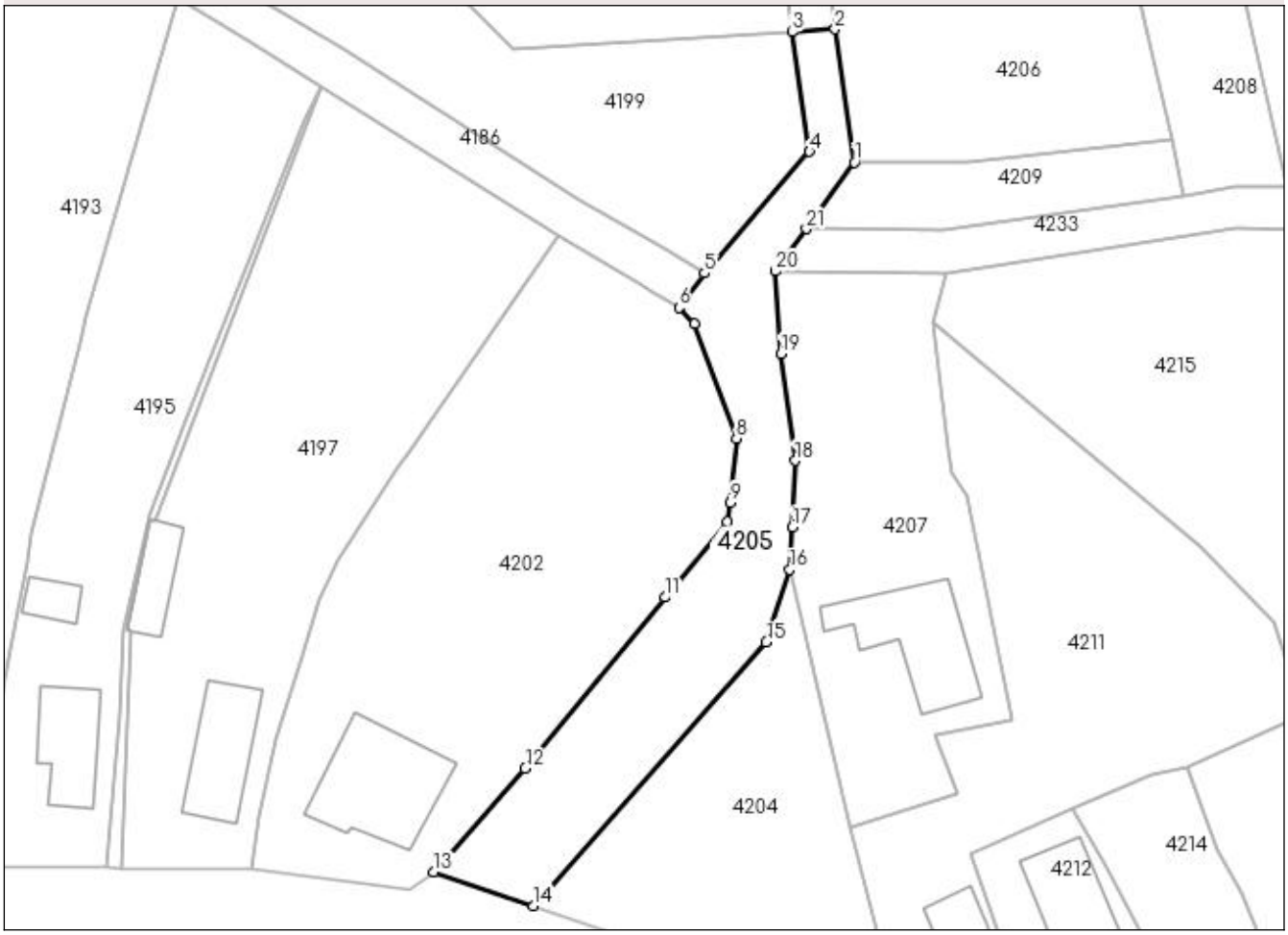

Date referitoare la teren

Crt	Categorie folosinţă	Intra vilan	Suprafaţa (mp)	Tarla	Parcelă	Nr. topo	Observaţii / Referinţe
1	drum	DA	658	5	Ds 412	-	

Lungime Segmente

1) Valorile lungimilor segmentelor sunt obţinute din proiecţie în plan.

Punct început	X / Y	Punct sfârşit	X / Y	Lungime segment (** (m)
1	579.847,421 362.952,85	2	579.845,596 362.965,32	12.603
3	579.841,597 362.965,043	4	579.843,228 362.953,882	11.28
5	579.833,419 362.942,501	6	579.831,013 362.939,286	4.016
7	579.832,481 362.937,792	8	579.836,386 362.927,077	11.404
9	579.835,824 362.921,073	10	579.835,528 362.919,304	1.794

Punct început	X / Y	Punct sfârşit	X / Y	Lungime segment (** (m)
2	579.845,596 362.965,32	3	579.841,597 362.965,043	4.009
4	579.843,228 362.953,882	5	579.833,419 362.942,501	15.025
6	579.831,013 362.939,286	7	579.832,481 362.937,792	2.095
8	579.836,386 362.927,077	9	579.835,824 362.921,073	6.03
10	579.835,528 362.919,304	11	579.829,705 362.912,23	9.162

Punct început	X / Y	Punct sfârşit	X / Y	Lungime segment (** (m)
11	579.829,705 362.912,23	12	579.816,644 362.896,216	20.665
13	579.808,084 362.886,522	14	579.817,382 362.883,397	9.809
15	579.839,194 362.908,01	16	579.841,356 362.914,828	7.153
17	579.841,628 362.918,772	18	579.841,884 362.924,982	6.215
19	579.840,582 362.934,956	20	579.840,053 362.942,698	7.76
21	579.842,932 362.946,664	1	579.847,421 362.952,85	7.643

Punct început	X / Y	Punct sfârşit	X / Y	Lungime segment (** (m)
12	579.816,644 362.896,216	13	579.808,084 362.886,522	12.932
14	579.817,382 362.883,397	15	579.839,194 362.908,01	32.887
16	579.841,356 362.914,828	17	579.841,628 362.918,772	3.953
18	579.841,884 362.924,982	19	579.840,582 362.934,956	10.059
20	579.840,053 362.942,698	21	579.842,932 362.946,664	4.901

**** Lungimile segmentelor sunt determinate în planul de proiecţie Stereo 70 şi sunt rotunjite la 1 milimetru.**
***** Distanţa dintre puncte este formată din segmente cumulate ce sunt mai mici decât valoarea 1 milimetru.**

DATE DESPRE IMOBILUL NR. 4206

Oficiul de Cadastru şi Publicitate Imobiliară PRAHOVA
Biroul de Cadastru şi Publicitate Imobiliară Ploieşti

A. Partea I. Descrierea imobilului

TEREN Necunoscut

Adresa: Loc. Poienarii Burchii, Jud. Prahova

Nr. Crt	Nr cadastral Nr. topografic	Suprafaţa* (mp)	Observaţii / Referinţe
A1	21846	4.200	Sector cadastral:32 Teren imprejmuit;

B. Partea II. Proprietari şi acte

Inscrieri privitoare la dreptul de proprietate şi alte drepturi reale		Referinţe
127790 / 23/12/2015		
Act Notarial nr. 1286, din 22/12/2015 emis de NP BARBU FLOAREA;		
B2	Intabulare, drept de PROPRIETATEcumparare ca bun comun, dobandit prin Conventie, cota actuala 1/1, cota initiala 1/1	A1
	1) **NEDELCU DANIEL** 2) **NEDELCU ELENA**	
103069 / 04/11/2016		
Act Notarial nr. 6489, din 11/10/2016 emis de OCPI PRAHOVA;		
B3	se repozitioneaza imobilul conform documentatiei cadastrale anexate	A1

C. Partea III. SARCINI .

Inscrieri privind dezmembramintele dreptului de proprietate, drepturi reale de garanţie şi sarcini	Referinţe
NU SUNT	

Anexa Nr. 1 La Partea I

Teren

Nr cadastral	Suprafaţa (mp)*	Observaţii / Referinţe
21846	4.200	

* Suprafaţa este determinată in planul de proiecţie Stereo 70.

DETALII LINIARE IMOBIL



Date referitoare la teren

Crt	Categorie folosinţă	Intra vilan	Suprafaţa (mp)	Tarla	Parcelă	Nr. topo	Observaţii / Referinţe
1	arabil	NU	832	5	16/100	-	
2	arabil	DA	3.368	5	16/100	-	

Lungime Segmente

1) Valorile lungimilor segmentelor sunt obţinute din proiecţie în plan.

Punct început	X / Y	Punct sfârşit	X / Y	Lungime segment (** (m)
1	579.849,609 363.016,319	2	579.842,27 363.014,92	7.471
2	579.842,27 363.014,92	3	579.838,91 363.014,623	3.373
3	579.838,91 363.014,623	4	579.845,596 362.965,32	49.754
4	579.845,596 362.965,32	5	579.847,421 362.952,85	12.603

Punct început	X / Y	Punct sfârşit	X / Y	Lungime segment (** (m)
5	579.847,421 362.952,85	6	579.857,876 362.952,898	10.455
6	579.857,876 362.952,898	7	579.862,855 362.953,434	5.008
7	579.862,855 362.953,434	8	579.877,066 362.954,963	14.293
8	579.877,066 362.954,963	9	579.819,306 363.212,179	263.621
9	579.819,306 363.212,179	10	579.806,456 363.209,059	13.223
10	579.806,456 363.209,059	11	579.826,069 363.121,925	89.314
11	579.826,069 363.121,925	12	579.826,682 363.121,078	1.046
12	579.826,682 363.121,078	13	579.827,898 363.119,397	2.075
13	579.827,898 363.119,397	14	579.828,75 363.118,22	1.453
14	579.828,75 363.118,22	15	579.850,463 363.016,482	104.029
15	579.850,463 363.016,482	1	579.849,609 363.016,319	0.869

**** Lungimile segmentelor sunt determinate în planul de proiecţie Stereo 70 şi sunt rotunjite la 1 milimetru.**
***** Distanţa dintre puncte este formată din segmente cumulate ce sunt mai mici decât valoarea 1 milimetru.**

DATE DESPRE IMOBILUL NR. 4207

Oficiul de Cadastru şi Publicitate Imobiliară PRAHOVA
Biroul de Cadastru şi Publicitate Imobiliară Ploieşti

A. Partea I. Descrierea imobilului

TEREN Intravilan

Adresa: Loc. Poienarii Burchii, Jud. Prahova

Nr. Crt	Nr cadastral Nr. topografic	Suprafaţa* (mp)	Observaţii / Referinţe
A1		Din acte: 776 Masurata: 770	Sector cadastral:32 Teren imprejmuit;

Construcţii

Crt	Nr cadastral Nr. topografic	Adresa	Observaţii / Referinţe
A1.1		Loc. Poienarii Burchii, Jud. Prahova	Nr. niveluri:1; S. construita la sol:94 mp;

B. Partea II. Proprietari şi acte

Inscrieri privitoare la dreptul de proprietate şi alte drepturi reale		Referinţe
/		
Act Administrativ nr. 20200, din 30/06/1994 emis de CJSDAPT PRAHOVA;		
B1	Intabulare, drept de PROPRIETATE, dobandit prin Reconstituire, cota actuala 1/1, cota initiala 1/1	A1
	1) **DUMITRACHE GHEORGHE NEAGU**, Lipsă CNP.	
Act Administrativ nr. 2340, din 06/03/2023 emis de PRIMĂRIA COMUNEI POIENARII BURCHII;		
B2	Intabulare, drept de PROPRIETATE, dobandit prin Construire, cota actuala 1/1, cota initiala 1/1	A1.1
	1) **DUMITRACHE GHEORGHE NEAGU**, Lipsă CNP.	

C. Partea III. SARCINI .

Inscrieri privind dezmembramintele dreptului de proprietate, drepturi reale de garanţie şi sarcini	Referinţe
NU SUNT	

Anexa Nr. 1 La Partea I

Teren

Nr cadastral	Suprafaţa (mp)*	Observaţii / Referinţe
	Din acte: 776 Masurata: 770	

* Suprafaţa este determinată in planul de proiecţie Stereo 70.

DETALII LINIARE IMOBIL

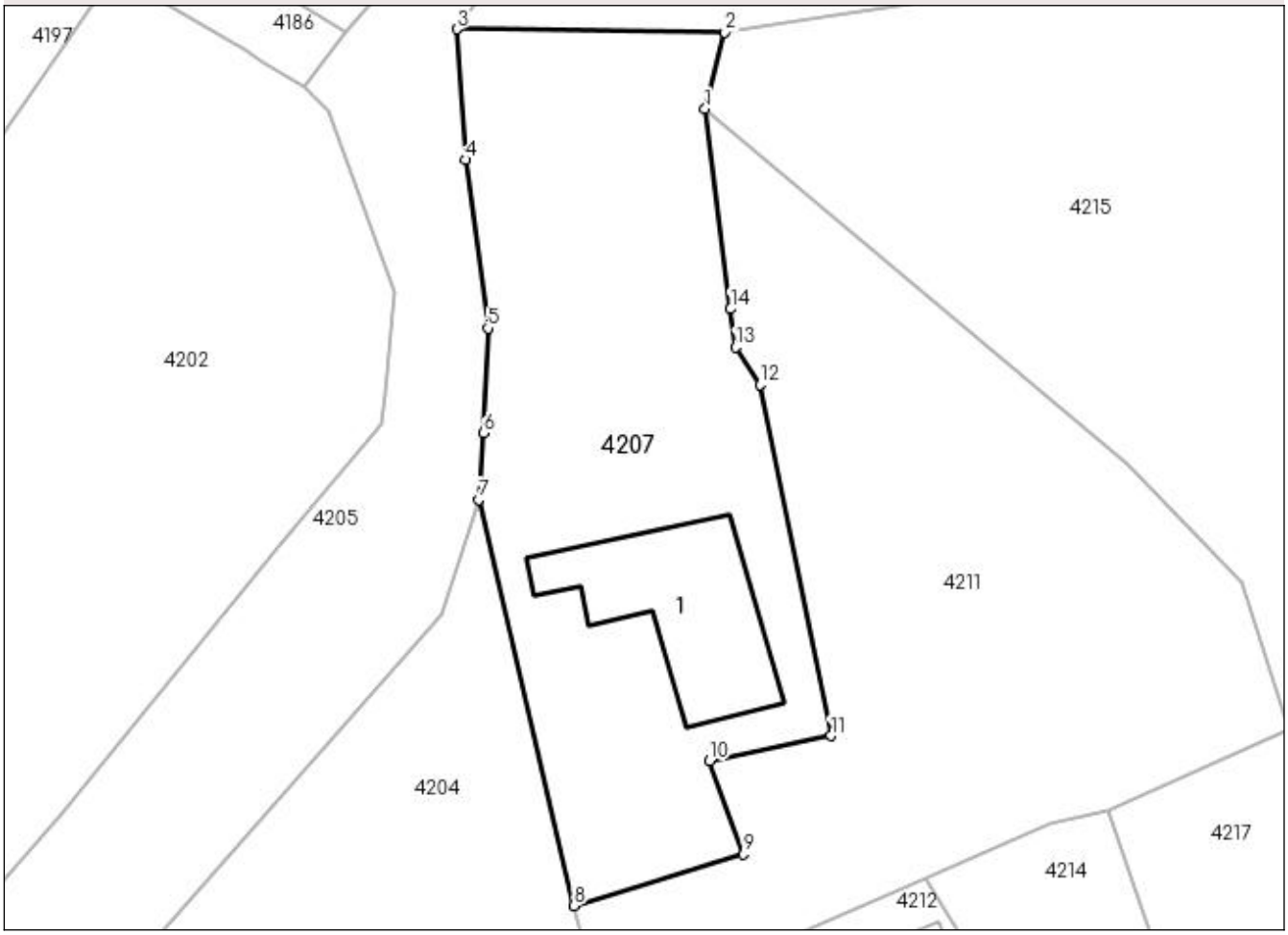

Date referitoare la teren

Crt	Categorie folosinţă	Intra vilan	Suprafaţa (mp)	Tarla	Parcelă	Nr. topo	Observaţii / Referinţe
1	curti constructii	DA	520	5	416	-	
2	arabil	DA	250	5	417	-	

Date referitoare la construcţii

Crt	Număr	Destinaţie construcţie	Supraf. (mp)	Situaţie juridică	Observaţii / Referinţe
A1.1		constructii de locuinte	94	Cu acte	Nr. niveluri:1; S. construita la sol:94 mp;

Lungime Segmente
1) Valorile lungimilor segmentelor sunt obţinute din proiecţie în plan.

Punct început	X / Y	Punct sfârşit	X / Y	Lungime segment (** (m)
1	579.854,76 362.937,968	2	579.855,932 362.942,511	4.692
2	579.855,932 362.942,511	3	579.840,053 362.942,698	15.88
3	579.840,053 362.942,698	4	579.840,582 362.934,956	7.76

Punct început	X / Y	Punct sfârşit	X / Y	Lungime segment (** (m)
4	579.840,582 362.934,956	5	579.841,884 362.924,982	10.059
5	579.841,884 362.924,982	6	579.841,628 362.918,772	6.215
6	579.841,628 362.918,772	7	579.841,356 362.914,828	3.953
7	579.841,356 362.914,828	8	579.846,975 362.890,763	24.712
8	579.846,975 362.890,763	9	579.857,045 362.893,817	10.523
9	579.857,045 362.893,817	10	579.855,022 362.899,344	5.886
10	579.855,022 362.899,344	11	579.862,225 362.900,823	7.353
11	579.862,225 362.900,823	12	579.858,009 362.921,643	21.243
12	579.858,009 362.921,643	13	579.856,562 362.923,839	2.63
13	579.856,562 362.923,839	14	579.856,271 362.926,122	2.301
14	579.856,271 362.926,122	1	579.854,76 362.937,968	11.942

**** Lungimile segmentelor sunt determinate în planul de proiecţie Stereo 70 şi sunt rotunjite la 1 milimetru.**
***** Distanţa dintre puncte este formată din segmente cumulate ce sunt mai mici decât valoarea 1 milimetru.**

DATE DESPRE IMOBILUL NR. 4208

Oficiul de Cadastru şi Publicitate Imobiliară PRAHOVA
Biroul de Cadastru şi Publicitate Imobiliară Ploieşti

A. Partea I. Descrierea imobilului

TEREN Extravilan

Adresa: Jud. Prahova

Nr. Crt	Nr cadastral Nr. topografic	Suprafaţa* (mp)	Observaţii / Referinţe
A1		2.610	Sector cadastral:32 Teren neimprejmuit;

B. Partea II. Proprietari şi acte

Inscrieri privitoare la dreptul de proprietate şi alte drepturi reale		Referinţe
/		
Act Administrativ nr. 111521, din 07/12/2002 emis de CJSDAPT PRAHOVA;		
B1	Intabulare, drept de PROPRIETATE, dobandit prin Reconstituire, cota actuala 1/1, cota initiala 1/1	A1
	1) **MANEA DUMITRU**, Lipsă CNP. 2) **IONITĂ DRAGOMIRA**, Lipsă CNP. 3) **BADEA LUCIA**, Lipsă CNP. 4) **RISTEA IOANA**, Lipsă CNP. 5) **PETRE ELENA**, Lipsă CNP. 6) **DINU LICA**, Lipsă CNP. 7) **PETRE GHERGHINA**, Lipsă CNP.	

C. Partea III. SARCINI .

Inscrieri privind dezmembramintele dreptului de proprietate, drepturi reale de garanţie şi sarcini	Referinţe
NU SUNT	

Anexa Nr. 1 La Partea I

Teren

Nr cadastral	Suprafaţa (mp)*	Observaţii / Referinţe
	2.610	

* Suprafaţa este determinată in planul de proiecţie Stereo 70.

DETALII LINIARE IMOBIL



Date referitoare la teren

Crt	Categorie folosinţă	Intra vilan	Suprafaţa (mp)	Tarla	Parcelă	Nr. topo	Observaţii / Referinţe
1	arabil	NU	2.610	5	16/101	-	

Lungime Segmente

1) Valorile lungimilor segmentelor sunt obţinute din proiecţie în plan.

Punct început	X / Y	Punct sfârşit	X / Y	Lungime segment (** (m)
1	579.819,306 363.212,179	2	579.877,066 362.954,963	263.621
2	579.877,066 362.954,963	3	579.878,226 362.949,799	5.293
3	579.878,226 362.949,799	4	579.882,9 362.950,524	4.73
4	579.882,9 362.950,524	5	579.887,845 362.950,56	4.945
5	579.887,845 362.950,56	6	579.827,799 363.217,953	274.052

Punct început	X / Y	Punct sfârşit	X / Y	Lungime segment (** (m)
6	579.827,799 363.217,953	7	579.818,46 363.215,948	9.552
7	579.818,46 363.215,948	1	579.819,306 363.212,179	3.863

** Lungimile segmentelor sunt determinate în planul de proiecţie Stereo 70 şi sunt rotunjite la 1 milimetru.
*** Distanţa dintre puncte este formată din segmente cumulate ce sunt mai mici decât valoarea 1 milimetru.

DATE DESPRE IMOBILUL NR. 4209

Oficiul de Cadastru şi Publicitate Imobiliară PRAHOVA
Biroul de Cadastru şi Publicitate Imobiliară Ploieşti

A. Partea I. Descrierea imobilului

TEREN Intravilan

Adresa: Loc. Poienarii Burchii, Jud. Prahova

Nr. Crt	Nr cadastral Nr. topografic	Suprafaţa* (mp)	Observaţii / Referinţe
A1		192	Sector cadastral:32 Teren neimprejmuit;

B. Partea II. Proprietari şi acte

Inscrieri privitoare la dreptul de proprietate şi alte drepturi reale		Referinţe
/		
Act Normativ nr. 7, din 13/03/1996 emis de PARLAMNTUL ROMANIEI;		
B1	Inscrierea provizorie, drept de PROPRIETATE, dobandit prin Lege, cota actuala 1/1, cota initiala 1/1	A1
	1) **COMUNA POIENARII BRUCHII**, CIF:0000000000000	

C. Partea III. SARCINI .

Inscrieri privind dezmembramintele dreptului de proprietate, drepturi reale de garanţie şi sarcini	Referinţe
NU SUNT	

Anexa Nr. 1 La Partea I

Teren

Nr cadastral	Suprafaţa (mp)*	Observaţii / Referinţe
	192	

* Suprafaţa este determinată in planul de proiecţie Stereo 70.

DETALII LINIARE IMOBIL



Date referitoare la teren

Crt	Categorie folosinţă	Intra vilan	Suprafaţa (mp)	Tarla	Parcelă	Nr. topo	Observaţii / Referinţe
1	arabil	DA	192	5	-	-	

Lungime Segmente
1) Valorile lungimilor segmentelor sunt obţinute din proiecţie în plan.

Punct început	X / Y	Punct sfârşit	X / Y	Lungime segment (** (m)
1	579.878,226 362.949,799	2	579.877,066 362.954,963	5.293
2	579.877,066 362.954,963	3	579.862,855 362.953,434	14.293
3	579.862,855 362.953,434	4	579.857,876 362.952,898	5.008
4	579.857,876 362.952,898	5	579.847,421 362.952,85	10.455
5	579.847,421 362.952,85	6	579.842,932 362.946,664	7.643

Punct început	X / Y	Punct sfârşit	X / Y	Lungime segment (** (m)
6	579.842,932 362.946,664	7	579.855,648 362.946,515	12.717
7	579.855,648 362.946,515	1	579.878,226 362.949,799	22.816

** Lungimile segmentelor sunt determinate în planul de proiecţie Stereo 70 şi sunt rotunjite la 1 milimetru.
*** Distanţa dintre puncte este formată din segmente cumulate ce sunt mai mici decât valoarea 1 milimetru.

DATE DESPRE IMOBILUL NR. 4210

Oficiul de Cadastru şi Publicitate Imobiliară PRAHOVA
Biroul de Cadastru şi Publicitate Imobiliară Ploieşti

A. Partea I. Descrierea imobilului

TEREN Extravilan

Adresa: Jud. Prahova

Nr. Crt	Nr cadastral Nr. topografic	Suprafaţa* (mp)	Observaţii / Referinţe
A1		2.635	Sector cadastral:32 Teren neimprejmuit;

B. Partea II. Proprietari şi acte

Inscrieri privitoare la dreptul de proprietate şi alte drepturi reale		Referinţe
/		
Act Administrativ nr. 2341, din 06/03/2023 emis de PRIMĂRIA COMUNEI POIENARII BURCHII;		
B1	Inscrierea provizorie, drept de PROPRIETATE, dobandit prin Lege, cota actuala 1/1, cota initiala 1/1	A1
	1) **COMUNA POIENARII BURCHII**, CIF:2843647	

C. Partea III. SARCINI .

Inscrieri privind dezmembramintele dreptului de proprietate, drepturi reale de garanţie şi sarcini	Referinţe
NU SUNT	

Anexa Nr. 1 La Partea I

Teren

Nr cadastral	Suprafaţa (mp)*	Observaţii / Referinţe
	2.635	

* Suprafaţa este determinată in planul de proiecţie Stereo 70.

DETALII LINIARE IMOBIL



Date referitoare la teren

Crt	Categorie folosinţă	Intra vilan	Suprafaţa (mp)	Tarla	Parcelă	Nr. topo	Observaţii / Referinţe
1	arabil	NU	2.635	5	16/102	-	TEREN LA DISPOZIȚIA COMISIEI LOCALE DE FOND FUNCIAR

Lungime Segmente

1) Valorile lungimilor segmentelor sunt obţinute din proiecţie în plan.

Punct început	X / Y	Punct sfârşit	X / Y	Lungime segment (** (m)
1	579.827,799 363.217,953	2	579.887,845 362.950,56	274.052
2	579.887,845 362.950,56	3	579.897,648 362.950,63	9.803
3	579.897,648 362.950,63	4	579.895,966 362.958,12	7.677
4	579.895,966 362.958,12	5	579.837,167 363.219,964	268.365
5	579.837,167 363.219,964	1	579.827,799 363.217,953	9.581

** Lungimile segmentelor sunt determinate în planul de proiecţie Stereo 70 şi sunt rotunjite la 1 milimetru.
*** Distanţa dintre puncte este formată din segmente cumulate ce sunt mai mici decât valoarea 1 milimetru.

DATE DESPRE IMOBILUL NR. 4211

Oficiul de Cadastru şi Publicitate Imobiliară PRAHOVA
Biroul de Cadastru şi Publicitate Imobiliară Ploieşti

A. Partea I. Descrierea imobilului

TEREN Intravilan

Adresa: Loc. Poienarii Burchii, Jud. Prahova

Nr. Crt	Nr cadastral Nr. topografic	Suprafaţa* (mp)	Observaţii / Referinţe
A1		Din acte: 886 Masurata: 1.095	Sector cadastral:32 Teren imprejmuit;

Construcţii

Crt	Nr cadastral Nr. topografic	Adresa	Observaţii / Referinţe
A1.1		Loc. Poienarii Burchii, Jud. Prahova	Nr. niveluri:1; S. construita la sol:38 mp;

B. Partea II. Proprietari şi acte

Inscrieri privitoare la dreptul de proprietate şi alte drepturi reale		Referinţe
/		
Act Administrativ nr. 20138, din 22/06/1994 emis de CJSDAPT PRAHOVA;		
B1	Intabulare, drept de PROPRIETATE, dobandit prin Reconstituire, cota actuala 1/1, cota initiala 1/1	A1
	1) **DUMITRU APOSTOL MARIA**, Lipsă CNP. 2) **DUMITRACHE APOSTOL ANA**, Lipsă CNP.	
Act Administrativ nr. 2340, din 06/03/2023 emis de PRIMĂRIA COMUNEI POIENARII BURCHII;		
B2	Intabulare, drept de PROPRIETATE, dobandit prin Construire, cota actuala 1/1, cota initiala 1/1	A1.1
	1) **DUMITRU APOSTOL MARIA**, Lipsă CNP. 2) **DUMITRACHE APOSTOL ANA**, Lipsă CNP.	

C. Partea III. SARCINI .

Inscrieri privind dezmembramintele dreptului de proprietate, drepturi reale de garanţie şi sarcini	Referinţe
NU SUNT	

Anexa Nr. 1 La Partea I

Teren

Nr cadastral	Suprafaţa (mp)*	Observaţii / Referinţe
	Din acte: 886 Masurata: 1.095	

* Suprafaţa este determinată in planul de proiecţie Stereo 70.

DETALII LINIARE IMOBIL



Date referitoare la teren

Crt	Categorie folosinţă	Intra vilan	Suprafaţa (mp)	Tarla	Parcelă	Nr. topo	Observaţii / Referinţe
1	curti constructii	DA	469	5	418	-	
2	arabil	DA	626	5	418/4	-	

Date referitoare la construcţii

Crt	Număr	Destinaţie construcţie	Supraf. (mp)	Situaţie juridică	Observaţii / Referinţe
A1.1		constructii de locuinte	38	Cu acte	Nr. niveluri:1; S. construita la sol:38 mp;

Lungime Segmente

1) Valorile lungimilor segmentelor sunt obţinute din proiecţie în plan.

Punct început	X / Y	Punct sfârşit	X / Y	Lungime segment (** (m)
1	579.889,419 362.901,264	2	579.886,58 362.909,922	9.112
2	579.886,58 362.909,922	3	579.879,73 362.916,962	9.823
3	579.879,73 362.916,962	4	579.854,76 362.937,968	32.631

Punct început	X / Y	Punct sfârşit	X / Y	Lungime segment (** (m)
4	579.854,76 362.937,968	5	579.856,271 362.926,122	11.942
5	579.856,271 362.926,122	6	579.856,562 362.923,839	2.301
6	579.856,562 362.923,839	7	579.858,009 362.921,643	2.63
7	579.858,009 362.921,643	8	579.862,225 362.900,823	21.243
8	579.862,225 362.900,823	9	579.855,022 362.899,344	7.353
9	579.855,022 362.899,344	10	579.857,045 362.893,817	5.886
10	579.857,045 362.893,817	11	579.846,975 362.890,763	10.523
11	579.846,975 362.890,763	12	579.852,014 362.871,758	19.662
12	579.852,014 362.871,758	13	579.852,617 362.871,555	0.636
13	579.852,617 362.871,555	14	579.865,55 362.867,837	13.457
14	579.865,55 362.867,837	15	579.858,368 362.888,303	21.69
15	579.858,368 362.888,303	16	579.867,841 362.892,429	10.333
16	579.867,841 362.892,429	17	579.875,182 362.895,658	8.02
17	579.875,182 362.895,658	18	579.878,599 362.896,421	3.501
18	579.878,599 362.896,421	1	579.889,419 362.901,264	11.854

**** Lungimile segmentelor sunt determinate în planul de proiecţie Stereo 70 şi sunt rotunjite la 1 milimetru.**
***** Distanţa dintre puncte este formată din segmente cumulate ce sunt mai mici decât valoarea 1 milimetru.**

DATE DESPRE IMOBILUL NR. 4212

Oficiul de Cadastru şi Publicitate Imobiliară PRAHOVA
Biroul de Cadastru şi Publicitate Imobiliară Ploieşti

A. Partea I. Descrierea imobilului

TEREN Intravilan

Adresa: Loc. Poienarii Burchii, Jud. Prahova

Nr. Crt	Nr cadastral Nr. topografic	Suprafaţa* (mp)	Observaţii / Referinţe
A1		309	Sector cadastral:32 Teren imprejmuit;

Construcţii

Crt	Nr cadastral Nr. topografic	Adresa	Observaţii / Referinţe
A1.1		Loc. Poienarii Burchii, Jud. Prahova	Nr. niveluri:1; S. construita la sol:117 mp;

B. Partea II. Proprietari şi acte

Inscrieri privitoare la dreptul de proprietate şi alte drepturi reale		Referinţe
/		
Act Normativ nr. 7, din 13/03/1996 emis de PARLAMNTUL ROMANIEI;		
B1	Inscrierea provizorie, drept de PROPRIETATE, dobandit prin Lege, cota actuala 1/1, cota initiala 1/1	A1, A1.1
	1) **COMUNA POIENARII BRUCHII**, CIF:0000000000000	

C. Partea III. SARCINI .

Inscrieri privind dezmembramintele dreptului de proprietate, drepturi reale de garanţie şi sarcini	Referinţe
NU SUNT	

Anexa Nr. 1 La Partea I

Teren

Nr cadastral	Suprafaţa (mp)*	Observaţii / Referinţe
	309	

* Suprafaţa este determinată in planul de proiecţie Stereo 70.

DETALII LINIARE IMOBIL

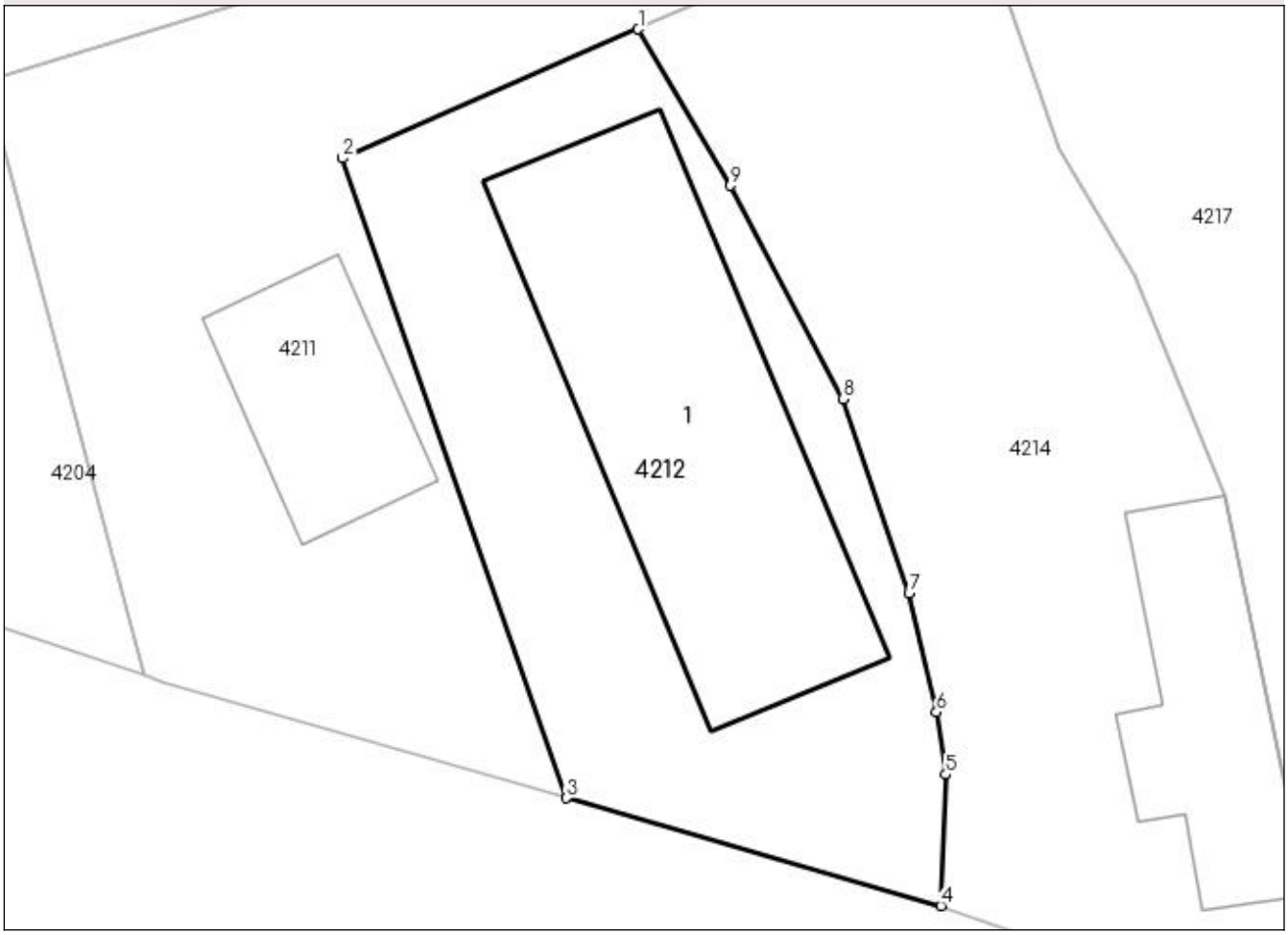

Date referitoare la teren

Crt	Categorie folosinţă	Intra vilan	Suprafaţa (mp)	Tarla	Parcelă	Nr. topo	Observaţii / Referinţe
1	curti constructii	DA	309	5	419	-	

Date referitoare la construcţii

Crt	Număr	Destinaţie construcţie	Supraf. (mp)	Situaţie juridică	Observaţii / Referinţe
A1.1		constructii de locuinte	117	Cu acte	Nr. niveluri:1; S. construita la sol:117 mp;

Lungime Segmente
1) Valorile lungimilor segmentelor sunt obţinute din proiecţie în plan.

Punct început	X / Y	Punct sfârşit	X / Y	Lungime segment (** (m)
1	579.867,841 362.892,429	2	579.858,368 362.888,303	10.333
2	579.858,368 362.888,303	3	579.865,55 362.867,837	21.69
3	579.865,55 362.867,837	4	579.877,53 362.864,393	12.465
4	579.877,53 362.864,393	5	579.877,687 362.868,593	4.203

Punct început	X / Y	Punct sfârşit	X / Y	Lungime segment (** (m)
5	579.877,687 362.868,593	6	579.877,383 362.870,586	2.016
6	579.877,383 362.870,586	7	579.876,508 362.874,385	3.898
7	579.876,508 362.874,385	8	579.874,391 362.880,595	6.561
8	579.874,391 362.880,595	9	579.870,799 362.887,43	7.721
9	579.870,799 362.887,43	1	579.867,841 362.892,429	5.809

**** Lungimile segmentelor sunt determinate în planul de proiecţie Stereo 70 şi sunt rotunjite la 1 milimetru.**
***** Distanţa dintre puncte este formată din segmente cumulate ce sunt mai mici decât valoarea 1 milimetru.**

DATE DESPRE IMOBILUL NR. 4213

Oficiul de Cadastru şi Publicitate Imobiliară PRAHOVA
Biroul de Cadastru şi Publicitate Imobiliară Ploieşti

A. Partea I. Descrierea imobilului

TEREN Necunoscut

Adresa: Loc. Poienarii Burchii, Jud. Prahova

Nr. Crt	Nr cadastral Nr. topografic	Suprafaţa* (mp)	Observaţii / Referinţe
A1		5.350	Sector cadastral:32 Teren neimprejmuit;

B. Partea II. Proprietari şi acte

Inscrieri privitoare la dreptul de proprietate şi alte drepturi reale		Referinţe
/		
Act Administrativ nr. 72, din 30/11/2002 emis de CJSDAPT PRAHOVA;		
B1	Intabulare, drept de PROPRIETATE, dobandit prin Reconstituire, cota actuala 1/1, cota initiala 1/1	A1
	1) **GHITA GRIGORE MARIN**, Lipsă CNP.	

C. Partea III. SARCINI .

Inscrieri privind dezmembramintele dreptului de proprietate, drepturi reale de garanţie şi sarcini	Referinţe
NU SUNT	

Anexa Nr. 1 La Partea I

Teren

Nr cadastral	Suprafaţa (mp)*	Observaţii / Referinţe
	5.350	

* Suprafaţa este determinată in planul de proiecţie Stereo 70.

DETALII LINIARE IMOBIL



Date referitoare la teren

Crt	Categorie folosinţă	Intra vilan	Suprafaţa (mp)	Tarla	Parcelă	Nr. topo	Observaţii / Referinţe
1	arabil	DA	189	5	16/103	-	
2	arabil	NU	5.161	5	16/103	-	

Lungime Segmente
1) Valorile lungimilor segmentelor sunt obţinute din proiecţie în plan.

Punct început	X / Y	Punct sfârşit	X / Y	Lungime segment (** (m)
1	579.837,167 363.219,964	2	579.895,966 362.958,12	268.365
2	579.895,966 362.958,12	3	579.897,648 362.950,63	7.677
3	579.897,648 362.950,63	4	579.917,335 362.950,771	19.688
4	579.917,335 362.950,771	5	579.914,61 362.962,909	12.44

Punct început	X / Y	Punct sfârşit	X / Y	Lungime segment (** (m)
5	579.914,61 362.962,909	6	579.855,946 363.224,15	267.747
6	579.855,946 363.224,15	7	579.848,462 363.222,389	7.688
7	579.848,462 363.222,389	1	579.837,167 363.219,964	11.552

** Lungimile segmentelor sunt determinate în planul de proiecţie Stereo 70 şi sunt rotunjite la 1 milimetru.
*** Distanţa dintre puncte este formată din segmente cumulate ce sunt mai mici decât valoarea 1 milimetru.

DATE DESPRE IMOBILUL NR. 4214

Oficiul de Cadastru şi Publicitate Imobiliară PRAHOVA
Biroul de Cadastru şi Publicitate Imobiliară Ploieşti

A. Partea I. Descrierea imobilului

TEREN Intravilan

Adresa: Loc. Poienarii Burchii, Jud. Prahova

Nr. Crt	Nr cadastral Nr. topografic	Suprafaţa* (mp)	Observaţii / Referinţe
A1		Din acte: 427 Masurata: 364	Sector cadastral:32 Teren imprejmuit;

Construcţii

Crt	Nr cadastral Nr. topografic	Adresa	Observaţii / Referinţe
A1.1		Loc. Poienarii Burchii, Jud. Prahova	Nr. niveluri:1; S. construita la sol:48 mp;

B. Partea II. Proprietari şi acte

Inscrieri privitoare la dreptul de proprietate şi alte drepturi reale		Referinţe
/		
Act Administrativ nr. 104873, din 17/09/2002 emis de CJSDAPT PRAHOVA;		
B1	Intabulare, drept de PROPRIETATE, dobandit prin Reconstituire, cota actuala 1/1, cota initiala 1/1	A1
	1) **RĂDOI ANDREI ION**, Lipsă CNP.	
Act Administrativ nr. 2340, din 06/03/2023 emis de PRIMĂRIA COMUNEI POIENARII BURCHII;		
B2	Intabulare, drept de PROPRIETATE, dobandit prin Construire, cota actuala 1/1, cota initiala 1/1	A1.1
	1) **RĂDOI ANDREI ION**, Lipsă CNP.	

C. Partea III. SARCINI .

Inscrieri privind dezmembramintele dreptului de proprietate, drepturi reale de garanţie şi sarcini	Referinţe
NU SUNT	

Anexa Nr. 1 La Partea I

Teren

Nr cadastral	Suprafaţa (mp)*	Observaţii / Referinţe
	Din acte: 427 Masurata: 364	

* Suprafaţa este determinată in planul de proiecţie Stereo 70.

DETALII LINIARE IMOBIL



Date referitoare la teren

Crt	Categorie folosinţă	Intra vilan	Suprafaţa (mp)	Tarla	Parcelă	Nr. topo	Observaţii / Referinţe
1	curti constructii	DA	364	5	420	-	

Date referitoare la construcţii

Crt	Număr	Destinaţie construcţie	Supraf. (mp)	Situaţie juridică	Observaţii / Referinţe
A1.1		constructii de locuinte	48	Cu acte	Nr. niveluri:1; S. construita la sol:48 mp;

Lungime Segmente

1) Valorile lungimilor segmentelor sunt obţinute din proiecţie în plan.

Punct început	X / Y	Punct sfârşit	X / Y	Lungime segment (** (m)
1	579.878,599 362.896,421	2	579.875,182 362.895,658	3.501
2	579.875,182 362.895,658	3	579.867,841 362.892,429	8.02
3	579.867,841 362.892,429	4	579.870,799 362.887,43	5.809

Punct început	X / Y	Punct sfârşit	X / Y	Lungime segment (** (m)
4	579.870,799 362.887,43	5	579.874,391 362.880,595	7.721
5	579.874,391 362.880,595	6	579.876,508 362.874,385	6.561
6	579.876,508 362.874,385	7	579.877,383 362.870,586	3.898
7	579.877,383 362.870,586	8	579.877,687 362.868,593	2.016
8	579.877,687 362.868,593	9	579.877,53 362.864,393	4.203
9	579.877,53 362.864,393	10	579.889,139 362.860,39	12.28
10	579.889,139 362.860,39	11	579.889,415 362.862,599	2.226
11	579.889,415 362.862,599	12	579.889,269 362.864,725	2.131
12	579.889,269 362.864,725	13	579.886,638 362.877,502	13.045
13	579.886,638 362.877,502	14	579.883,714 362.884,549	7.63
14	579.883,714 362.884,549	15	579.881,336 362.888,612	4.708
15	579.881,336 362.888,612	1	579.878,599 362.896,421	8.275

**** Lungimile segmentelor sunt determinate în planul de proiecţie Stereo 70 şi sunt rotunjite la 1 milimetru.**
***** Distanţa dintre puncte este formată din segmente cumulate ce sunt mai mici decât valoarea 1 milimetru.**

DATE DESPRE IMOBILUL NR. 4215

Oficiul de Cadastru şi Publicitate Imobiliară PRAHOVA
Biroul de Cadastru şi Publicitate Imobiliară Ploieşti

A. Partea I. Descrierea imobilului

TEREN Intravilan

Adresa: Loc. Poienarii Burchii, Jud. Prahova

Nr. Crt	Nr cadastral Nr. topografic	Suprafaţa* (mp)	Observaţii / Referinţe
A1		1.978	Sector cadastral:32 Teren neimprejmuit;

B. Partea II. Proprietari şi acte

Inscrieri privitoare la dreptul de proprietate şi alte drepturi reale		Referinţe
/		
Act Normativ nr. 7, din 13/03/1996 emis de PARLAMNTUL ROMANIEI;		
B1	Inscrierea provizorie, drept de PROPRIETATE, dobandit prin Lege, cota actuala 1/1, cota initiala 1/1	A1
	1) **COMUNA POIENARII BRUCHII**, CIF:0000000000000	

C. Partea III. SARCINI .

Inscrieri privind dezmembramintele dreptului de proprietate, drepturi reale de garanţie şi sarcini	Referinţe
NU SUNT	

Anexa Nr. 1 La Partea I

Teren

Nr cadastral	Suprafaţa (mp)*	Observaţii / Referinţe
	1.978	

* Suprafaţa este determinată in planul de proiecţie Stereo 70.

DETALII LINIARE IMOBIL

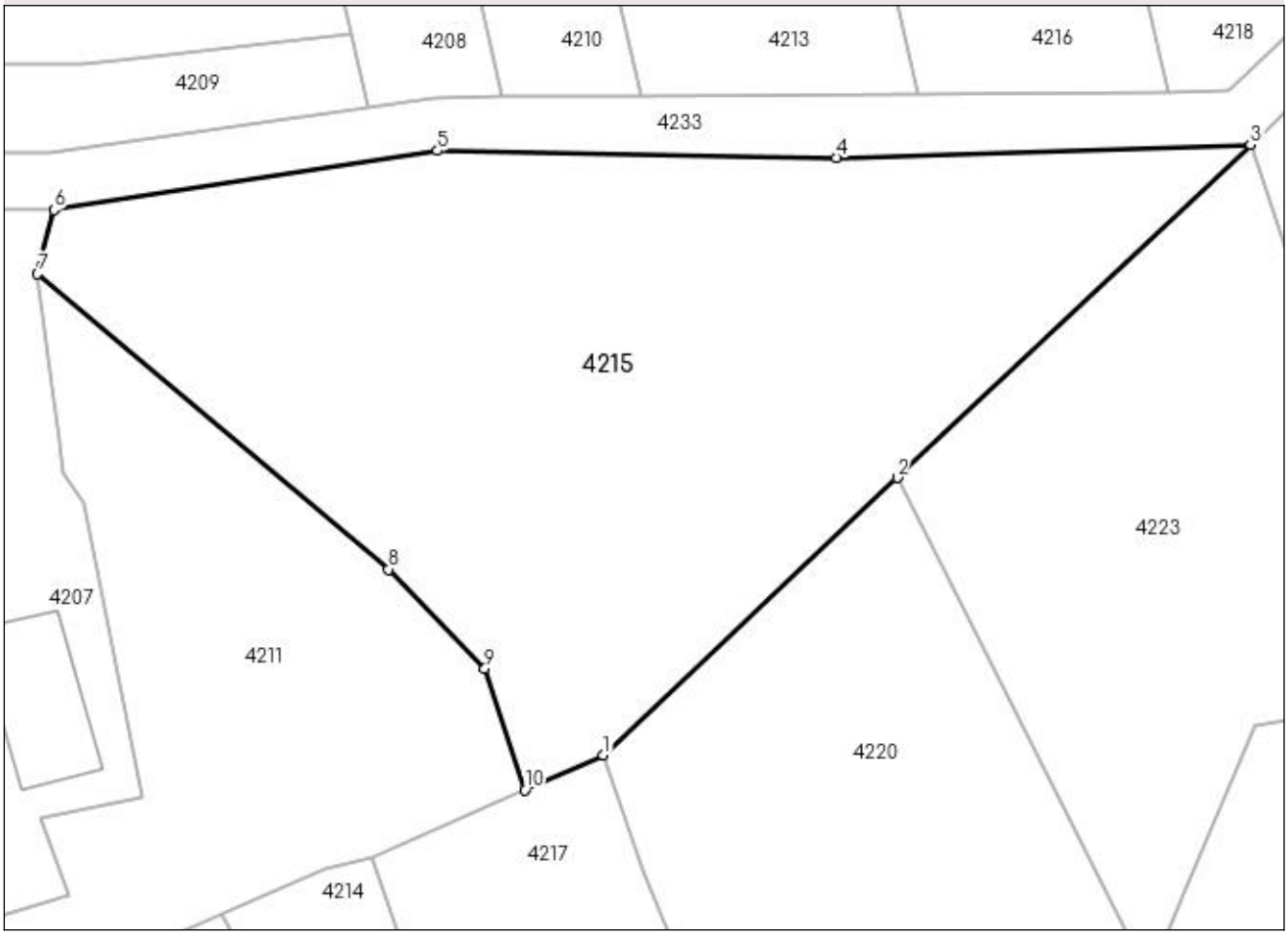

Date referitoare la teren

Crt	Categorie folosinţă	Intra vilan	Suprafaţa (mp)	Tarla	Parcelă	Nr. topo	Observaţii / Referinţe
1	arabil	DA	1.978	5	604	-	

Lungime Segmente
1) Valorile lungimilor segmentelor sunt obţinute din proiecţie în plan.

Punct început	X / Y	Punct sfârşit	X / Y	Lungime segment (** (m)
1	579.895,006 362.903,765	2	579.915,914 362.923,466	28.728
2	579.915,914 362.923,466	3	579.941,04 362.947,14	34.522
3	579.941,04 362.947,14	4	579.911,588 362.946,22	29.466
4	579.911,588 362.946,22	5	579.883,206 362.946,727	28.387
5	579.883,206 362.946,727	6	579.855,932 362.942,511	27.598

Punct început	X / Y	Punct sfârşit	X / Y	Lungime segment (** (m)
6	579.855,932 362.942,511	7	579.854,76 362.937,968	4.692
7	579.854,76 362.937,968	8	579.879,73 362.916,962	32.631
8	579.879,73 362.916,962	9	579.886,58 362.909,922	9.823
9	579.886,58 362.909,922	10	579.889,419 362.901,264	9.112
10	579.889,419 362.901,264	1	579.895,006 362.903,765	6.121

**** Lungimile segmentelor sunt determinate în planul de proiecţie Stereo 70 şi sunt rotunjite la 1 milimetru.**
***** Distanţa dintre puncte este formată din segmente cumulate ce sunt mai mici decât valoarea 1 milimetru.**

DATE DESPRE IMOBILUL NR. 4216

Oficiul de Cadastru şi Publicitate Imobiliară PRAHOVA
Biroul de Cadastru şi Publicitate Imobiliară Ploieşti

A. Partea I. Descrierea imobilului

TEREN Necunoscut

Adresa: Loc. Poienarii Burchii, Jud. Prahova

Nr. Crt	Nr cadastral Nr. topografic	Suprafaţa* (mp)	Observaţii / Referinţe
A1		4.920	Sector cadastral:32 Teren neimprejmuit;

B. Partea II. Proprietari şi acte

Inscrieri privitoare la dreptul de proprietate şi alte drepturi reale		Referinţe
/		
Act Administrativ nr. 111511, din 07/12/2002 emis de CJSDAPT PRAHOVA;		
B1	Intabulare, drept de PROPRIETATE, dobandit prin Reconstituire, cota actuala 1/1, cota initiala 1/1	A1
	1) **PETRE ION GHEORGHE**, Lipsă CNP. 2) **PETRE ION CONSTANTIN**, Lipsă CNP.	

C. Partea III. SARCINI .

Inscrieri privind dezmembramintele dreptului de proprietate, drepturi reale de garanţie şi sarcini	Referinţe
NU SUNT	

Anexa Nr. 1 La Partea I

Teren

Nr cadastral	Suprafaţa (mp)*	Observaţii / Referinţe
	4.920	

* Suprafaţa este determinată in planul de proiecţie Stereo 70.

DETALII LINIARE IMOBIL



Date referitoare la teren

Crt	Categorie folosinţă	Intra vilan	Suprafaţa (mp)	Tarla	Parcelă	Nr. topo	Observaţii / Referinţe
1	arabil	DA	266	5	16/104	-	
2	arabil	NU	4.654	5	16/104	-	

Lungime Segmente
1) Valorile lungimilor segmentelor sunt obţinute din proiecţie în plan.

Punct început	X / Y	Punct sfârşit	X / Y	Lungime segment (** (m)
1	579.855,946 363.224,15	2	579.914,61 362.962,909	267.747
2	579.914,61 362.962,909	3	579.917,335 362.950,771	12.44
3	579.917,335 362.950,771	4	579.935,177 362.950,898	17.842
4	579.935,177 362.950,898	5	579.931,214 362.968,547	18.088

Punct început	X / Y	Punct sfârşit	X / Y	Lungime segment (** (m)
5	579.931,214 362.968,547	6	579.872,919 363.228,144	266.062
6	579.872,919 363.228,144	1	579.855,946 363.224,15	17.437

** Lungimile segmentelor sunt determinate în planul de proiecţie Stereo 70 şi sunt rotunjite la 1 milimetru.
*** Distanţa dintre puncte este formată din segmente cumulate ce sunt mai mici decât valoarea 1 milimetru.

DATE DESPRE IMOBILUL NR. 4217

Oficiul de Cadastru şi Publicitate Imobiliară PRAHOVA
Biroul de Cadastru şi Publicitate Imobiliară Ploiești

A. Partea I. Descrierea imobilului

TEREN Intravilan

Adresa: Loc. Poienarii Burchii, Jud. Prahova

Nr. Crt	Nr cadastral Nr. topografic	Suprafaţa* (mp)	Observaţii / Referinţe
A1		Din acte: 800 Masurata: 857	Sector cadastral:32 Teren imprejmuit;

B. Partea II. Proprietari şi acte

Inscrieri privitoare la dreptul de proprietate şi alte drepturi reale		Referinţe
/		
Act Administrativ nr. 103715, din 27/08/2002 emis de CJSDAPT PRAHOVA;		
B1	Intabulare, drept de PROPRIETATE, dobandit prin Reconstituire, cota actuala 1/1, cota initiala 1/1	A1
	1) **DAMIAN VASILE**, Lipsă CNP.	

C. Partea III. SARCINI .

Inscrieri privind dezmembramintele dreptului de proprietate, drepturi reale de garanţie şi sarcini	Referinţe
NU SUNT	

Anexa Nr. 1 La Partea I

Teren

Nr cadastral	Suprafaţa (mp)*	Observaţii / Referinţe
	Din acte: 800 Masurata: 857	

* Suprafaţa este determinată in planul de proiecţie Stereo 70.

DETALII LINIARE IMOBIL

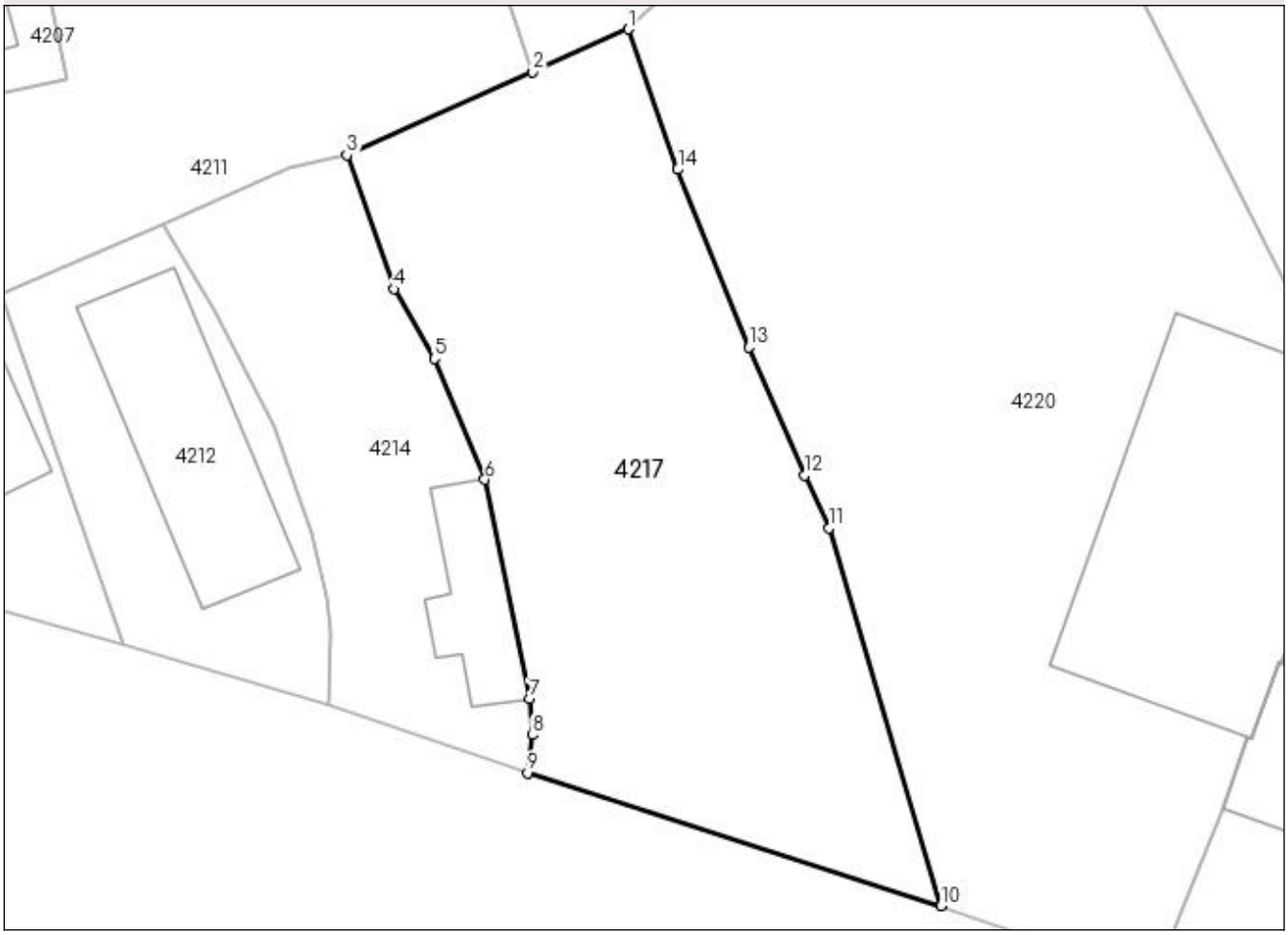

Date referitoare la teren

Crt	Categorie folosinţă	Intra vilan	Suprafaţa (mp)	Tarla	Parcelă	Nr. topo	Observaţii / Referinţe
1	curti constructii	DA	857	5	427	-	

Lungime Segmente
1) Valorile lungimilor segmentelor sunt obţinute din proiecţie în plan.

Punct început	X / Y	Punct sfârşit	X / Y	Lungime segment (** (m)
1	579.895,006 362.903,765	2	579.889,419 362.901,264	6.121
2	579.889,419 362.901,264	3	579.878,599 362.896,421	11.854
3	579.878,599 362.896,421	4	579.881,336 362.888,612	8.275
4	579.881,336 362.888,612	5	579.883,714 362.884,549	4.708
5	579.883,714 362.884,549	6	579.886,638 362.877,502	7.63

Punct început	X / Y	Punct sfârşit	X / Y	Lungime segment (** (m)
6	579.886,638 362.877,502	7	579.889,269 362.864,725	13.045
7	579.889,269 362.864,725	8	579.889,415 362.862,599	2.131
8	579.889,415 362.862,599	9	579.889,139 362.860,39	2.226
9	579.889,139 362.860,39	10	579.913,269 362.852,642	25.343
10	579.913,269 362.852,642	11	579.906,721 362.874,654	22.965
11	579.906,721 362.874,654	12	579.905,316 362.877,758	3.407
12	579.905,316 362.877,758	13	579.902,073 362.885,204	8.122
13	579.902,073 362.885,204	14	579.897,899 362.895,577	11.181
14	579.897,899 362.895,577	1	579.895,006 362.903,765	8.684

**** Lungimile segmentelor sunt determinate în planul de proiecţie Stereo 70 şi sunt rotunjite la 1 milimetru.**
***** Distanţa dintre puncte este formată din segmente cumulate ce sunt mai mici decât valoarea 1 milimetru.**

DATE DESPRE IMOBILUL NR. 4218

Oficiul de Cadastru şi Publicitate Imobiliară PRAHOVA
Biroul de Cadastru şi Publicitate Imobiliară Ploieşti

A. Partea I. Descrierea imobilului

TEREN Necunoscut

Adresa: Loc. Poienarii Burchii, Jud. Prahova

Nr. Crt	Nr cadastral Nr. topografic	Suprafaţa* (mp)	Observaţii / Referinţe
A1		2.760	Sector cadastral:32 Teren neimprejmuit;

B. Partea II. Proprietari şi acte

Inscrieri privitoare la dreptul de proprietate şi alte drepturi reale		Referinţe
/		
Act Administrativ nr. 111594, din 18/12/2002 emis de CJSDAPT PRAHOVA;		
B1	Intabulare, drept de PROPRIETATE, dobandit prin Reconstituire, cota actuala 1/1, cota initiala 1/1	A1
	1) **ROŞU GHEORGHE**, Lipsă CNP.	

C. Partea III. SARCINI .

Inscrieri privind dezmembramintele dreptului de proprietate, drepturi reale de garanţie şi sarcini	Referinţe
NU SUNT	

Anexa Nr. 1 La Partea I

Teren

Nr cadastral	Suprafaţa (mp)*	Observaţii / Referinţe
	2.760	

* Suprafaţa este determinată in planul de proiecţie Stereo 70.

DETALII LINIARE IMOBIL



Date referitoare la teren

Crt	Categorie folosinţă	Intra vilan	Suprafaţa (mp)	Tarla	Parcelă	Nr. topo	Observaţii / Referinţe
1	arabil	DA	178	5	16/105	-	
2	arabil	NU	2.582	5	16/105	-	

Lungime Segmente
1) Valorile lungimilor segmentelor sunt obţinute din proiecţie în plan.

Punct început	X / Y	Punct sfârşit	X / Y	Lungime segment (** (m)
1	579.872,919 363.228,144	2	579.931,214 362.968,547	266.062
2	579.931,214 362.968,547	3	579.935,177 362.950,898	18.088
3	579.935,177 362.950,898	4	579.939,475 362.950,929	4.298
4	579.939,475 362.950,929	5	579.944,11 362.955,482	6.497

Punct început	X / Y	Punct sfârşit	X / Y	Lungime segment (** (m)
5	579.944,11 362.955,482	6	579.940,471 362.971,689	16.611
6	579.940,471 362.971,689	7	579.882,382 363.230,371	265.124
7	579.882,382 363.230,371	1	579.872,919 363.228,144	9.722

** Lungimile segmentelor sunt determinate în planul de proiecţie Stereo 70 şi sunt rotunjite la 1 milimetru.
*** Distanţa dintre puncte este formată din segmente cumulate ce sunt mai mici decât valoarea 1 milimetru.

DATE DESPRE IMOBILUL NR. 4219

Oficiul de Cadastru şi Publicitate Imobiliară PRAHOVA
Biroul de Cadastru şi Publicitate Imobiliară Ploiești

A. Partea I. Descrierea imobilului

TEREN Necunoscut

Adresa: Loc. Poienarii Burchii, Jud. Prahova

Nr. Crt	Nr cadastral Nr. topografic	Suprafaţa* (mp)	Observaţii / Referinţe
A1		2.740	Sector cadastral:32 Teren neimprejmuit;

B. Partea II. Proprietari şi acte

Inscrieri privitoare la dreptul de proprietate şi alte drepturi reale		Referinţe
/		
Act Normativ nr. 7, din 13/03/1996 emis de PARLAMENTUL ROMANIEI ((art.13 alin.14) Act administrativ nr 2341 din 06.03.2023);		
B1	Intabulare, drept de PROPRIETATE, dobandit prin Lege, cota actuala 1/1, cota initiala 1/1	A1
	1) **COMUNA POIENARII BURCHII**, CIF:2843647, Rezervă la dispoziția Comisiei Locale de Aplicare a Legilor Fondului Funciar	

C. Partea III. SARCINI .

Inscrieri privind dezmembramintele dreptului de proprietate, drepturi reale de garanţie şi sarcini	Referinţe
NU SUNT	

Anexa Nr. 1 La Partea I

Teren

Nr cadastral	Suprafaţa (mp)*	Observaţii / Referinţe
	2.740	

* Suprafaţa este determinată in planul de proiecţie Stereo 70.

DETALII LINIARE IMOBIL



Date referitoare la teren

Crt	Categorie folosinţă	Intra vilan	Suprafaţa (mp)	Tarla	Parcelă	Nr. topo	Observaţii / Referinţe
1	arabil	DA	140	5	16/106	-	
2	arabil	NU	2.600	5	16/106	-	

Lungime Segmente
1) Valorile lungimilor segmentelor sunt obţinute din proiecţie în plan.

Punct început	X / Y	Punct sfârşit	X / Y	Lungime segment (** (m)
1	579.882,382 363.230,371	2	579.940,471 362.971,689	265.124
2	579.940,471 362.971,689	3	579.944,11 362.955,482	16.611
3	579.944,11 362.955,482	4	579.952,365 362.963,59	11.571
4	579.952,365 362.963,59	5	579.949,637 362.975,735	12.448

Punct început	X / Y	Punct sfârşit	X / Y	Lungime segment (** (m)
5	579.949,637 362.975,735	6	579.891,951 363.232,623	263.285
6	579.891,951 363.232,623	1	579.882,382 363.230,371	9.83

** Lungimile segmentelor sunt determinate în planul de proiecţie Stereo 70 şi sunt rotunjite la 1 milimetru.
*** Distanţa dintre puncte este formată din segmente cumulate ce sunt mai mici decât valoarea 1 milimetru.

DATE DESPRE IMOBILUL NR. 4220

Oficiul de Cadastru şi Publicitate Imobiliară PRAHOVA
Biroul de Cadastru şi Publicitate Imobiliară Ploieşti

A. Partea I. Descrierea imobilului

TEREN Intravilan

Adresa: Loc. Poienarii Burchii, Jud. Prahova, T 4 ; CC 429

Nr. Crt	Nr cadastral Nr. topografic	Suprafaţa* (mp)	Observaţii / Referinţe
A1	21549	1.801	Sector cadastral:32 Teren imprejmuit;

Construcţii

Crt	Nr cadastral Nr. topografic	Adresa	Observaţii / Referinţe
A1.1	21549-C1	Loc. Poienarii Burchii, Jud. Prahova, T 4 ; CC 429	Nr. niveluri:1; S. construita la sol:275 mp; S. construita desfasurata:275 mp; CAMIN CULTURAL (P) ; SC DESF. = 275 MP .

B. Partea II. Proprietari şi acte

Inscrieri privitoare la dreptul de proprietate şi alte drepturi reale		Referinţe
5935 / 28/01/2014		
Act Normativ nr. 1359, din 18/02/2002 emis de GUVERNUL ROMANIEI (act administrativ nr. 29/25.08.1999 emis de CONSILIUL LOCAL POIENARII BURCHII);		
B1	Intabulare, drept de PROPRIETATE, dobandit prin Lege, cota actuala 1/1, cota initiala 1/1	A1
	1) **COMUNA POIENARII BURCHII**, CIF:2843647, (domeniul public)	
B2	Intabulare, drept de PROPRIETATE, dobandit prin Lege, cota actuala 1/1, cota initiala 1/1	A1.1
	1) **COMUNA POIENARII BURCHII**, CIF:2843647, (domeniul public)	

C. Partea III. SARCINI .

Inscrieri privind dezmembramintele dreptului de proprietate, drepturi reale de garanţie şi sarcini	Referinţe
NU SUNT	

Anexa Nr. 1 La Partea I

Teren

Nr cadastral	Suprafaţa (mp)*	Observaţii / Referinţe
21549	1.801	

* Suprafaţa este determinată in planul de proiecţie Stereo 70.

DETALII LINIARE IMOBIL



Date referitoare la teren

Crt	Categorie folosinţă	Intra vilan	Suprafaţa (mp)	Tarla	Parcelă	Nr. topo	Observaţii / Referinţe
1	curti constructii	DA	1.801	4	CC 429	-	

Date referitoare la construcţii

Crt	Număr	Destinaţie construcţie	Supraf. (mp)	Situaţie juridică	Observaţii / Referinţe
A1.1	21549-C1	constructii administrative si social culturale	275	Cu acte	Nr. niveluri:1; S. construita la sol:275 mp; S. construita desfasurata:275 mp; CAMIN CULTURAL (P) ; SC DESF. = 275 MP .

Lungime Segmente

1) Valorile lungimilor segmentelor sunt obţinute din proiecţie în plan.

Punct început	X / Y	Punct sfârşit	X / Y	Lungime segment (** (m)
1	579.895,006 362.903,765	2	579.897,899 362.895,577	8.684
3	579.902,073 362.885,204	4	579.905,316 362.877,758	8.122
5	579.906,721 362.874,654	6	579.913,269 362.852,642	22.965

Punct început	X / Y	Punct sfârşit	X / Y	Lungime segment (** (m)
2	579.897,899 362.895,577	3	579.902,073 362.885,204	11.181
4	579.905,316 362.877,758	5	579.906,721 362.874,654	3.407
6	579.913,269 362.852,642	7	579.916,061 362.851,552	2.997

Punct început	X / Y	Punct sfârşit	X / Y	Lungime segment (** (m)
7	579.916,061 362.851,552	8	579.920,475 362.850,134	4.636
9	579.925,649 362.848,437	10	579.929,705 362.858,316	10.679
11	579.931,173 362.862,459	12	579.931,333 362.862,401	0.17
13	579.932,999 362.866,842	14	579.933,157 362.866,782	0.169
15	579.937,199 362.878,241	16	579.941,059 362.876,929	4.077
17	579.943,896 362.884,752	18	579.937,076 362.887,07	7.203
19	579.935,923 362.883,932	20	579.933,806 362.888,116	4.689
21	579.915,914 362.923,466	1	579.895,006 362.903,765	28.728

Punct început	X / Y	Punct sfârşit	X / Y	Lungime segment (** (m)
8	579.920,475 362.850,134	9	579.925,649 362.848,437	5.445
10	579.929,705 362.858,316	11	579.931,173 362.862,459	4.395
12	579.931,333 362.862,401	13	579.932,999 362.866,842	4.743
14	579.933,157 362.866,782	15	579.937,199 362.878,241	12.151
16	579.941,059 362.876,929	17	579.943,896 362.884,752	8.322
18	579.937,076 362.887,07	19	579.935,923 362.883,932	3.343
20	579.933,806 362.888,116	21	579.915,914 362.923,466	39.62

**** Lungimile segmentelor sunt determinate în planul de proiecţie Stereo 70 şi sunt rotunjite la 1 milimetru.**
***** Distanţa dintre puncte este formată din segmente cumulate ce sunt mai mici decât valoarea 1 milimetru.**

DATE DESPRE IMOBILUL NR. 4221

Oficiul de Cadastru şi Publicitate Imobiliară PRAHOVA
Biroul de Cadastru şi Publicitate Imobiliară Ploieşti

A. Partea I. Descrierea imobilului

TEREN Necunoscut

Adresa: Loc. Poienarii Burchii, Jud. Prahova

Nr. Crt	Nr cadastral Nr. topografic	Suprafaţa* (mp)	Observaţii / Referinţe
A1		2.705	Sector cadastral:32 Teren neimprejmuit;

B. Partea II. Proprietari şi acte

Inscrieri privitoare la dreptul de proprietate şi alte drepturi reale		Referinţe
/		
Act Administrativ nr. 111603, din 18/12/2002 emis de CJSDAPT PRAHOVA;		
B1	Intabulare, drept de PROPRIETATE, dobandit prin Reconstituire, cota actuala 1/1, cota initiala 1/1	A1
	1) **PLEŞEA MARIA**, Lipsă CNP.	

C. Partea III. SARCINI .

Inscrieri privind dezmembramintele dreptului de proprietate, drepturi reale de garanţie şi sarcini	Referinţe
NU SUNT	

Anexa Nr. 1 La Partea I

Teren

Nr cadastral	Suprafaţa (mp)*	Observaţii / Referinţe
	2.705	

* Suprafaţa este determinată in planul de proiecţie Stereo 70.

DETALII LINIARE IMOBIL



Date referitoare la teren

Crt	Categorie folosinţă	Intra vilan	Suprafaţa (mp)	Tarla	Parcelă	Nr. topo	Observaţii / Referinţe
1	arabil	DA	108	5	16/107	-	
2	arabil	NU	2.597	5	16/107	-	

Lungime Segmente
1) Valorile lungimilor segmentelor sunt obţinute din proiecţie în plan.

Punct început	X / Y	Punct sfârşit	X / Y	Lungime segment (** (m)
1	579.891,951 363.232,623	2	579.949,637 362.975,735	263.285
2	579.949,637 362.975,735	3	579.952,365 362.963,59	12.448
3	579.952,365 362.963,59	4	579.960,694 362.971,771	11.675
4	579.960,694 362.971,771	5	579.958,643 362.980,903	9.359

Punct început	X / Y	Punct sfârşit	X / Y	Lungime segment (** (m)
5	579.958,643 362.980,903	6	579.901,607 363.234,895	260.317
6	579.901,607 363.234,895	1	579.891,951 363.232,623	9.92

** Lungimile segmentelor sunt determinate în planul de proiecţie Stereo 70 şi sunt rotunjite la 1 milimetru.
*** Distanţa dintre puncte este formată din segmente cumulate ce sunt mai mici decât valoarea 1 milimetru.

DATE DESPRE IMOBILUL NR. 4222

Oficiul de Cadastru şi Publicitate Imobiliară PRAHOVA
Biroul de Cadastru şi Publicitate Imobiliară Ploiești

A. Partea I. Descrierea imobilului

TEREN Extravilan

Adresa: Jud. Prahova

Nr. Crt	Nr cadastral Nr. topografic	Suprafaţa* (mp)	Observaţii / Referinţe
A1	22234	860	Sector cadastral:32 Teren neimprejmuit;

B. Partea II. Proprietari şi acte

Inscrieri privitoare la dreptul de proprietate şi alte drepturi reale		Referinţe
8901 / 02/02/2018		
Act Administrativ nr. 213155, din 12/01/2018 emis de COMISIA JUDETEANA PRAHOVA;		
B1	Intabulare, drept de PROPRIETATE, dobandit prin Reconstituire, cota actuala 1/1, cota initiala 1/1	A1
	1) **GOBEI GHERGHINA**, (decedat) 2) **STANCU STELIANA**, (decedata) 3) **STAN MILICA**, (decedata)	

C. Partea III. SARCINI .

Inscrieri privind dezmembramintele dreptului de proprietate, drepturi reale de garanţie şi sarcini	Referinţe
NU SUNT	

Anexa Nr. 1 La Partea I

Teren

Nr cadastral	Suprafaţa (mp)*	Observaţii / Referinţe
22234	860	

* Suprafaţa este determinată in planul de proiecţie Stereo 70.

DETALII LINIARE IMOBIL



Date referitoare la teren

Crt	Categorie folosinţă	Intra vilan	Suprafaţa (mp)	Tarla	Parcelă	Nr. topo	Observaţii / Referinţe
1	arabil	NU	860	5	16/108	-	

Lungime Segmente
1) Valorile lungimilor segmentelor sunt obţinute din proiecţie în plan.

Punct început	X / Y	Punct sfârşit	X / Y	Lungime segment (** (m)
1	579.901,607 363.234,895	2	579.958,643 362.980,903	260.317
2	579.958,643 362.980,903	3	579.960,694 362.971,771	9.359
3	579.960,694 362.971,771	4	579.963,381 362.974,411	3.767
4	579.963,381 362.974,411	5	579.904,723 363.235,628	267.722
5	579.904,723 363.235,628	1	579.901,607 363.234,895	3.201

** Lungimile segmentelor sunt determinate în planul de proiecţie Stereo 70 şi sunt rotunjite la 1 milimetru.
*** Distanţa dintre puncte este formată din segmente cumulate ce sunt mai mici decât valoarea 1 milimetru.

DATE DESPRE IMOBILUL NR. 4223

Oficiul de Cadastru şi Publicitate Imobiliară PRAHOVA
Biroul de Cadastru şi Publicitate Imobiliară Ploieşti

A. Partea I. Descrierea imobilului

TEREN Intravilan

Adresa: Loc. Poienarii Burchii, Jud. Prahova

Nr. Crt	Nr cadastral Nr. topografic	Suprafaţa* (mp)	Observaţii / Referinţe
A1		1.046	Sector cadastral:32 Teren imprejmuit;

B. Partea II. Proprietari şi acte

Inscrieri privitoare la dreptul de proprietate şi alte drepturi reale		Referinţe
/		
Act Normativ nr. 7, din 13/03/1996 emis de PARLAMNTUL ROMANIEI;		
B1	Inscrierea provizorie, drept de PROPRIETATE, dobandit prin Lege, cota actuala 1/1, cota initiala 1/1	A1
	1) **COMUNA POIENARII BRUCHII**, CIF:0000000000000, PROPIETAR NEIDENTIFICAT.	

C. Partea III. SARCINI .

Inscrieri privind dezmembramintele dreptului de proprietate, drepturi reale de garanţie şi sarcini	Referinţe
NU SUNT	

Anexa Nr. 1 La Partea I

Teren

Nr cadastral	Suprafaţa (mp)*	Observaţii / Referinţe
	1.046	

* Suprafaţa este determinată in planul de proiecţie Stereo 70.

DETALII LINIARE IMOBIL

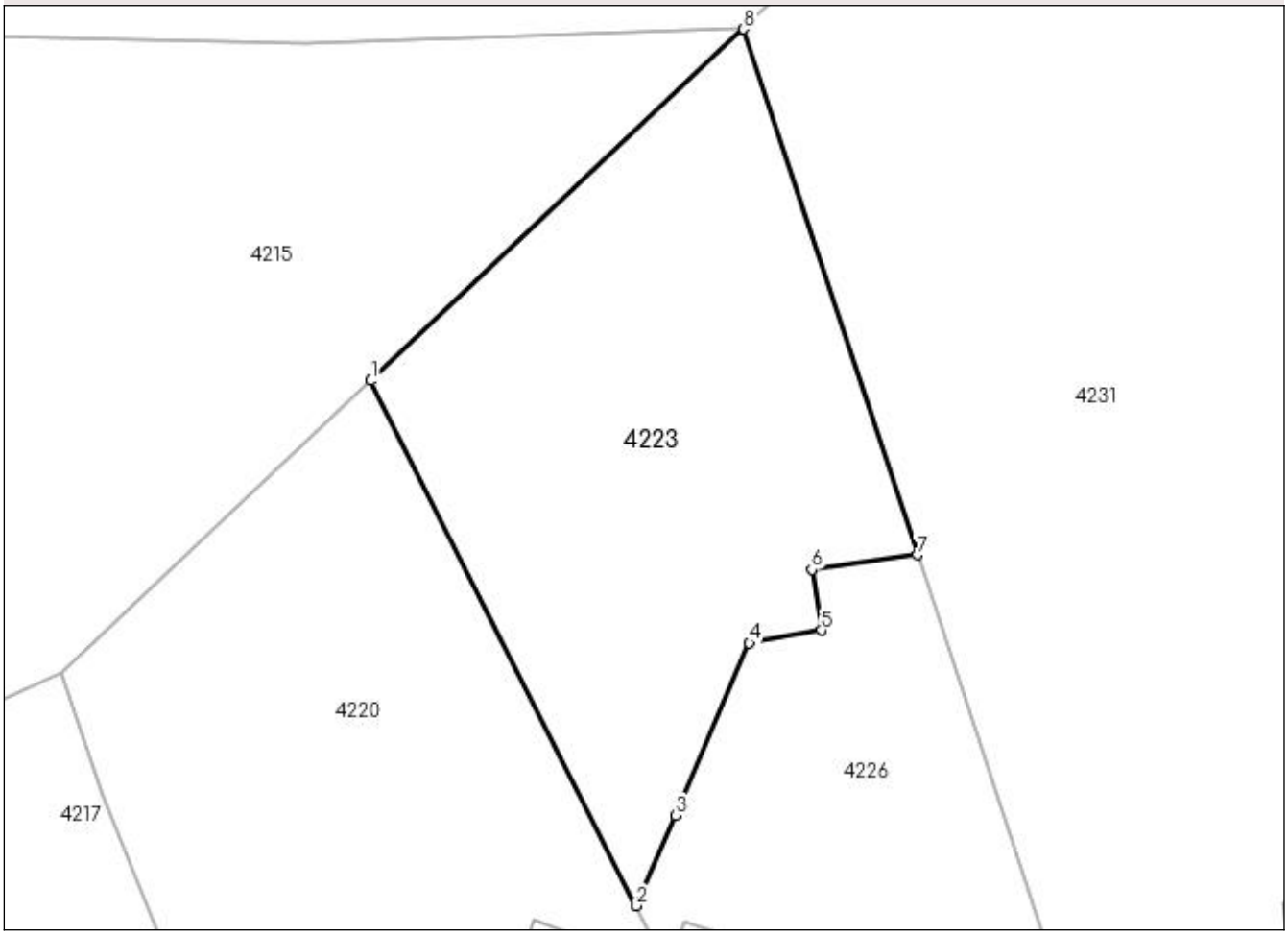

Date referitoare la teren

Crt	Categorie folosinţă	Intra vilan	Suprafaţa (mp)	Tarla	Parcelă	Nr. topo	Observaţii / Referinţe
1	arabil	DA	1.046	5	428	-	

Lungime Segmente
1) Valorile lungimilor segmentelor sunt obţinute din proiecţie în plan.

Punct început	X / Y	Punct sfârşit	X / Y	Lungime segment (** (m)
1	579.915,914 362.923,466	2	579.933,806 362.888,116	39.62
2	579.933,806 362.888,116	3	579.936,439 362.894,214	6.642
3	579.936,439 362.894,214	4	579.941,421 362.905,792	12.604
4	579.941,421 362.905,792	5	579.946,276 362.906,658	4.932
5	579.946,276 362.906,658	6	579.945,625 362.910,736	4.13

Punct început	X / Y	Punct sfârşit	X / Y	Lungime segment (** (m)
6	579.945,625 362.910,736	7	579.952,733 362.911,73	7.177
7	579.952,733 362.911,73	8	579.941,04 362.947,14	37.291
8	579.941,04 362.947,14	1	579.915,914 362.923,466	34.522

**** Lungimile segmentelor sunt determinate în planul de proiecţie Stereo 70 şi sunt rotunjite la 1 milimetru.**
***** Distanţa dintre puncte este formată din segmente cumulate ce sunt mai mici decât valoarea 1 milimetru.**

DATE DESPRE IMOBILUL NR. 4224

Oficiul de Cadastru şi Publicitate Imobiliară PRAHOVA
Biroul de Cadastru şi Publicitate Imobiliară Ploieşti

A. Partea I. Descrierea imobilului

TEREN Extravilan

Adresa: Jud. Prahova

Nr. Crt	Nr cadastral Nr. topografic	Suprafaţa* (mp)	Observaţii / Referinţe
A1		1.700	Sector cadastral:32 Teren neimprejmuit;

B. Partea II. Proprietari şi acte

Inscrieri privitoare la dreptul de proprietate şi alte drepturi reale		Referinţe
/		
Act Administrativ nr. 90994, din 12/06/2003 emis de CJSDAPT PRAHOVA;		
B1	Intabulare, drept de PROPRIETATE, dobandit prin Reconstituire, cota actuala 1/1, cota initiala 1/1	A1
	1) **DUMITRU ELENA**, Lipsă CNP. 2) **ROŞU MARIA**, Lipsă CNP. 3) **NEAMŢU ION**, Lipsă CNP. 4) **NEAMŢU JOIŢA**, Lipsă CNP. 5) **IONITĂ LUCREŢIA**, Lipsă CNP.	

C. Partea III. SARCINI .

Inscrieri privind dezmembramintele dreptului de proprietate, drepturi reale de garanţie şi sarcini	Referinţe
NU SUNT	

Anexa Nr. 1 La Partea I

Teren

Nr cadastral	Suprafaţa (mp)*	Observaţii / Referinţe
	1.700	

* Suprafaţa este determinată in planul de proiecţie Stereo 70.

DETALII LINIARE IMOBIL



Date referitoare la teren

Crt	Categorie folosinţă	Intra vilan	Suprafaţa (mp)	Tarla	Parcelă	Nr. topo	Observaţii / Referinţe
1	arabil	NU	1.700	5	16/109	-	

Lungime Segmente

1) Valorile lungimilor segmentelor sunt obţinute din proiecţie în plan.

Punct început	X / Y	Punct sfârşit	X / Y	Lungime segment (** (m)
1	579.904,723 363.235,628	2	579.963,381 362.974,411	267.722
2	579.963,381 362.974,411	3	579.968,752 362.979,687	7.529
3	579.968,752 362.979,687	4	579.910,949 363.237,093	263.816
4	579.910,949 363.237,093	1	579.904,723 363.235,628	6.396

** Lungimile segmentelor sunt determinate în planul de proiecţie Stereo 70 şi sunt rotunjite la 1 milimetru.
*** Distanţa dintre puncte este formată din segmente cumulate ce sunt mai mici decât valoarea 1 milimetru.

DATE DESPRE IMOBILUL NR. 4225

Oficiul de Cadastru şi Publicitate Imobiliară PRAHOVA
Biroul de Cadastru şi Publicitate Imobiliară Ploieşti

A. Partea I. Descrierea imobilului

TEREN Extravilan

Adresa: Jud. Prahova

Nr. Crt	Nr cadastral Nr. topografic	Suprafaţa* (mp)	Observaţii / Referinţe
A1		2.100	Sector cadastral:32 Teren neimprejmuit;

B. Partea II. Proprietari şi acte

Inscrieri privitoare la dreptul de proprietate şi alte drepturi reale		Referinţe
/		
Act Administrativ nr. 20193, din 29/06/1994 emis de CJSDAPT PRAHOVA;		
B1	Intabulare, drept de PROPRIETATE, dobandit prin Reconstituire, cota actuala 1/1, cota initiala 1/1	A1
	1) **DUMITRESCU ELENA**, Lipsă CNP.	

C. Partea III. SARCINI .

Inscrieri privind dezmembramintele dreptului de proprietate, drepturi reale de garanţie şi sarcini	Referinţe
NU SUNT	

Anexa Nr. 1 La Partea I

Teren

Nr cadastral	Suprafaţa (mp)*	Observaţii / Referinţe
	2.100	

* Suprafaţa este determinată in planul de proiecţie Stereo 70.

DETALII LINIARE IMOBIL



Date referitoare la teren

Crt	Categorie folosinţă	Intra vilan	Suprafaţa (mp)	Tarla	Parcelă	Nr. topo	Observaţii / Referinţe
1	arabil	NU	2.100	5	16/110	-	

Lungime Segmente

1) Valorile lungimilor segmentelor sunt obţinute din proiecţie în plan.

Punct început	X / Y	Punct sfârşit	X / Y	Lungime segment (** (m)
1	579.910,949 363.237,093	2	579.968,752 362.979,687	263.816
2	579.968,752 362.979,687	3	579.975,499 362.986,314	9.457
3	579.975,499 362.986,314	4	579.918,771 363.238,934	258.911
4	579.918,771 363.238,934	1	579.910,949 363.237,093	8.036

** Lungimile segmentelor sunt determinate în planul de proiecţie Stereo 70 şi sunt rotunjite la 1 milimetru.
*** Distanţa dintre puncte este formată din segmente cumulate ce sunt mai mici decât valoarea 1 milimetru.

DATE DESPRE IMOBILUL NR. 4226

Oficiul de Cadastru şi Publicitate Imobiliară PRAHOVA
Biroul de Cadastru şi Publicitate Imobiliară Ploieşti

A. Partea I. Descrierea imobilului

TEREN Intravilan

Adresa: Loc. Poienarii Burchii, Jud. Prahova

Nr. Crt	Nr cadastral Nr. topografic	Suprafaţa* (mp)	Observaţii / Referinţe
A1	24896	Din acte: 1.881 Masurata: 1.884	Sector cadastral:32 Teren imprejmuit;

Construcţii

Crt	Nr cadastral Nr. topografic	Adresa	Observaţii / Referinţe
A1.1	24896-C1	Loc. Poienarii Burchii, Jud. Prahova	Nr. niveluri:1; S. construita la sol:271 mp; S. construita desfasurata:271 mp; Gradinita

B. Partea II. Proprietari şi acte

Inscrieri privitoare la dreptul de proprietate şi alte drepturi reale		Referinţe
54496 / 19/06/2020		
Act Normativ nr. 1359, din 27/12/2001 emis de Guvernul Romaniei (act administrativ nr 21584 din 03.03.2020, emis de OCPI PRAHOVA;act administrativ nr 29 din 25.08.1999, emis de Consiliul Local Poienarii Burchii;act administrativ nr 33130 din 15.04.2020, emis de OCPI PRAHOVA;act administrativ nr 5629 din 22.01.2020, emis de OCPI PRAHOVA;act administrativ nr 8436 din 30.06.2020, emis de Primaria Comunei Poienarii Burchii);		
B1	Intabulare, drept de PROPRIETATEdomeniul public, dobandit prin Lege, cota actuala 1/1, cota initiala 1/1	A1
	1) **COMUNA POIENARII BURCHII**, CIF:2843647	
B2	Intabulare, drept de PROPRIETATEdomeniul public, dobandit prin Lege, cota actuala 1/1, cota initiala 1/1	A1.1
	1) **COMUNA POIENARII BURCHII**, CIF:2843647	

C. Partea III. SARCINI .

Inscrieri privind dezmembramintele dreptului de proprietate, drepturi reale de garanţie şi sarcini	Referinţe
NU SUNT	

Anexa Nr. 1 La Partea I

Teren

Nr cadastral	Suprafaţa (mp)*	Observaţii / Referinţe
24896	Din acte: 1.881 Masurata: 1.884	

* Suprafaţa este determinată in planul de proiecţie Stereo 70.

DETALII LINIARE IMOBIL

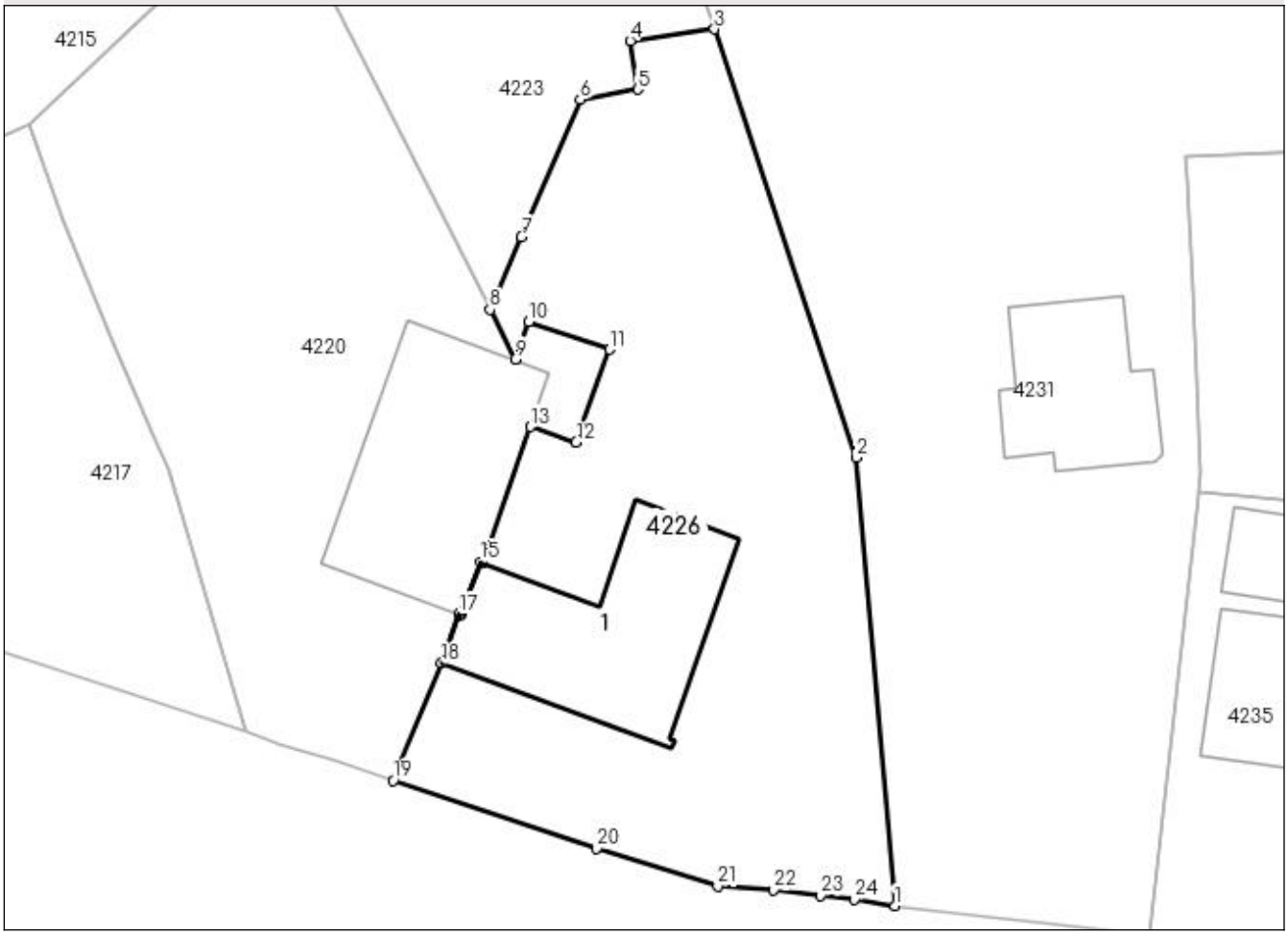

Date referitoare la teren

Crt	Categorie folosinţă	Intra vilan	Suprafaţa (mp)	Tarla	Parcelă	Nr. topo	Observaţii / Referinţe
1	curti constructii	DA	1.884	4	429	-	

Date referitoare la construcţii

Crt	Număr	Destinaţie construcţie	Supraf. (mp)	Situaţie juridică	Observaţii / Referinţe
A1.1	24896-C1	constructii administrative si social culturale	271	Cu acte	Nr. niveluri:1; S. construita la sol:271 mp; S. construita desfasurata:271 mp; Gradinita

Lungime Segmente

1) Valorile lungimilor segmentelor sunt obţinute din proiecţie în plan.

Punct început	X / Y	Punct sfârşit	X / Y	Lungime segment (** (m)
1	579.967,93 362.837,89	2	579.964,65 362.875,64	37.892
3	579.952,733 362.911,73	4	579.945,625 362.910,736	7.177
5	579.946,276 362.906,658	6	579.941,421 362.905,792	4.932

Punct început	X / Y	Punct sfârşit	X / Y	Lungime segment (** (m)
2	579.964,65 362.875,64	3	579.952,733 362.911,73	38.007
4	579.945,625 362.910,736	5	579.946,276 362.906,658	4.13
6	579.941,421 362.905,792	7	579.936,439 362.894,214	12.604

Punct început	X / Y	Punct sfârşit	X / Y	Lungime segment (** (m)
7	579.936,439 362.894,214	8	579.933,806 362.888,116	6.642
9	579.935,923 362.883,932	10	579.937,076 362.887,07	3.343
11	579.943,896 362.884,752	12	579.941,059 362.876,929	8.322
13	579.937,199 362.878,241	14	579.933,157 362.866,782	12.151
15	579.932,999 362.866,842	16	579.931,333 362.862,401	4.743
17	579.931,173 362.862,459	18	579.929,705 362.858,316	4.395
19	579.925,649 362.848,437	20	579.942,784 362.842,701	18.07
21	579.952,994 362.839,517	22	579.957,707 362.839,23	4.722
23	579.961,647 362.838,75	24	579.964,5 362.838,407	2.874

Punct început	X / Y	Punct sfârşit	X / Y	Lungime segment (** (m)
8	579.933,806 362.888,116	9	579.935,923 362.883,932	4.689
10	579.937,076 362.887,07	11	579.943,896 362.884,752	7.203
12	579.941,059 362.876,929	13	579.937,199 362.878,241	4.077
14	579.933,157 362.866,782	15	579.932,999 362.866,842	0.169
16	579.931,333 362.862,401	17	579.931,173 362.862,459	0.17
18	579.929,705 362.858,316	19	579.925,649 362.848,437	10.679
20	579.942,784 362.842,701	21	579.952,994 362.839,517	10.695
22	579.957,707 362.839,23	23	579.961,647 362.838,75	3.969
24	579.964,5 362.838,407	1	579.967,93 362.837,89	3.469

**** Lungimile segmentelor sunt determinate în planul de proiecţie Stereo 70 şi sunt rotunjite la 1 milimetru.**
***** Distanţa dintre puncte este formată din segmente cumulate ce sunt mai mici decât valoarea 1 milimetru.**

DATE DESPRE IMOBILUL NR. 4227

Oficiul de Cadastru şi Publicitate Imobiliară PRAHOVA
Biroul de Cadastru şi Publicitate Imobiliară Ploieşti

A. Partea I. Descrierea imobilului

TEREN Extravilan

Adresa: Jud. Prahova

Nr. Crt	Nr cadastral Nr. topografic	Suprafaţa* (mp)	Observaţii / Referinţe
A1		2.190	Sector cadastral:32 Teren neimprejmuit;

B. Partea II. Proprietari şi acte

Inscrieri privitoare la dreptul de proprietate şi alte drepturi reale		Referinţe
/		
Act Administrativ nr. 14, din 30/11/2002 emis de CJSDAPT PRAHOVA;		
B1	Intabulare, drept de PROPRIETATE, dobandit prin Reconstituire, cota actuala 1/1, cota initiala 1/1	A1
	1) **PETRE FLOAREA**, Lipsă CNP.	

C. Partea III. SARCINI .

Inscrieri privind dezmembramintele dreptului de proprietate, drepturi reale de garanţie şi sarcini	Referinţe
NU SUNT	

Anexa Nr. 1 La Partea I

Teren

Nr cadastral	Suprafaţa (mp)*	Observaţii / Referinţe
	2.190	

* Suprafaţa este determinată in planul de proiecţie Stereo 70.

DETALII LINIARE IMOBIL



Date referitoare la teren

Crt	Categorie folosinţă	Intra vilan	Suprafaţa (mp)	Tarla	Parcelă	Nr. topo	Observaţii / Referinţe
1	arabil	NU	2.190	5	16/111	-	

Lungime Segmente

1) Valorile lungimilor segmentelor sunt obţinute din proiecţie în plan.

Punct început	X / Y	Punct sfârşit	X / Y	Lungime segment (** (m)
1	579.918,771 363.238,934	2	579.975,499 362.986,314	258.911
2	579.975,499 362.986,314	3	579.982,674 362.993,361	10.057
3	579.982,674 362.993,361	4	579.927,089 363.240,891	253.694
4	579.927,089 363.240,891	1	579.918,771 363.238,934	8.545

** Lungimile segmentelor sunt determinate în planul de proiecţie Stereo 70 şi sunt rotunjite la 1 milimetru.
*** Distanţa dintre puncte este formată din segmente cumulate ce sunt mai mici decât valoarea 1 milimetru.

DATE DESPRE IMOBILUL NR. 4228

Oficiul de Cadastru şi Publicitate Imobiliară PRAHOVA
Biroul de Cadastru şi Publicitate Imobiliară Ploieşti

A. Partea I. Descrierea imobilului

TEREN Extravilan

Adresa: Jud. Prahova

Nr. Crt	Nr cadastral Nr. topografic	Suprafaţa* (mp)	Observaţii / Referinţe
A1		5.000	Sector cadastral:32 Teren neimprejmuit;

B. Partea II. Proprietari şi acte

Inscrieri privitoare la dreptul de proprietate şi alte drepturi reale		Referinţe
/		
Act Administrativ nr. 274, din 28/12/2006 emis de CJSDAPT PRAHOVA;		
B1	Intabulare, drept de PROPRIETATE, dobandit prin Reconstituire, cota actuala 1/1, cota initiala 1/1	A1
	1) **TILINA ELENA**, Lipsă CNP. 2) **TILINA VERONICA**, Lipsă CNP. 3) **TILINA LAURENTIA**, Lipsă CNP. 4) **TILINA MARGARETA**, Lipsă CNP.	

C. Partea III. SARCINI .

Inscrieri privind dezmembramintele dreptului de proprietate, drepturi reale de garanţie şi sarcini	Referinţe
NU SUNT	

Anexa Nr. 1 La Partea I

Teren

Nr cadastral	Suprafaţa (mp)*	Observaţii / Referinţe
	5.000	

* Suprafaţa este determinată in planul de proiecţie Stereo 70.

DETALII LINIARE IMOBIL



Date referitoare la teren

Crt	Categorie folosinţă	Intra vilan	Suprafaţa (mp)	Tarla	Parcelă	Nr. topo	Observaţii / Referinţe
1	arabil	NU	5.000	5	16/112	-	

Lungime Segmente

1) Valorile lungimilor segmentelor sunt obţinute din proiecţie în plan.

Punct început	X / Y	Punct sfârşit	X / Y	Lungime segment (** (m)
1	579.927,089 363.240,891	2	579.982,674 362.993,361	253.694
2	579.982,674 362.993,361	3	579.985,188 362.995,831	3.524
3	579.985,188 362.995,831	4	579.999,769 363.009,309	19.856
4	579.999,769 363.009,309	5	579.946,728 363.245,513	242.086
5	579.946,728 363.245,513	1	579.927,089 363.240,891	20.176

** Lungimile segmentelor sunt determinate în planul de proiecţie Stereo 70 şi sunt rotunjite la 1 milimetru.
*** Distanţa dintre puncte este formată din segmente cumulate ce sunt mai mici decât valoarea 1 milimetru.

DATE DESPRE IMOBILUL NR. 4229

Oficiul de Cadastru şi Publicitate Imobiliară PRAHOVA
Biroul de Cadastru şi Publicitate Imobiliară Ploieşti

A. Partea I. Descrierea imobilului

TEREN Extravilan

Adresa: Jud. Prahova

Nr. Crt	Nr cadastral Nr. topografic	Suprafaţa* (mp)	Observaţii / Referinţe
A1		2.500	Sector cadastral:32 Teren neimprejmuit;

B. Partea II. Proprietari şi acte

Inscrieri privitoare la dreptul de proprietate şi alte drepturi reale		Referinţe
/		
Act Administrativ nr. 12, din 30/11/2002 emis de CJSDAPT PRAHOVA;		
B1	Intabulare, drept de PROPRIETATE, dobandit prin Reconstituire, cota actuala 1/1, cota initiala 1/1	A1
	1) **PETRE STAN GHEORGHE**, Lipsă CNP.	

C. Partea III. SARCINI .

Inscrieri privind dezmembramintele dreptului de proprietate, drepturi reale de garanţie şi sarcini	Referinţe
NU SUNT	

Anexa Nr. 1 La Partea I

Teren

Nr cadastral	Suprafaţa (mp)*	Observaţii / Referinţe
	2.500	

* Suprafaţa este determinată in planul de proiecţie Stereo 70.

DETALII LINIARE IMOBIL

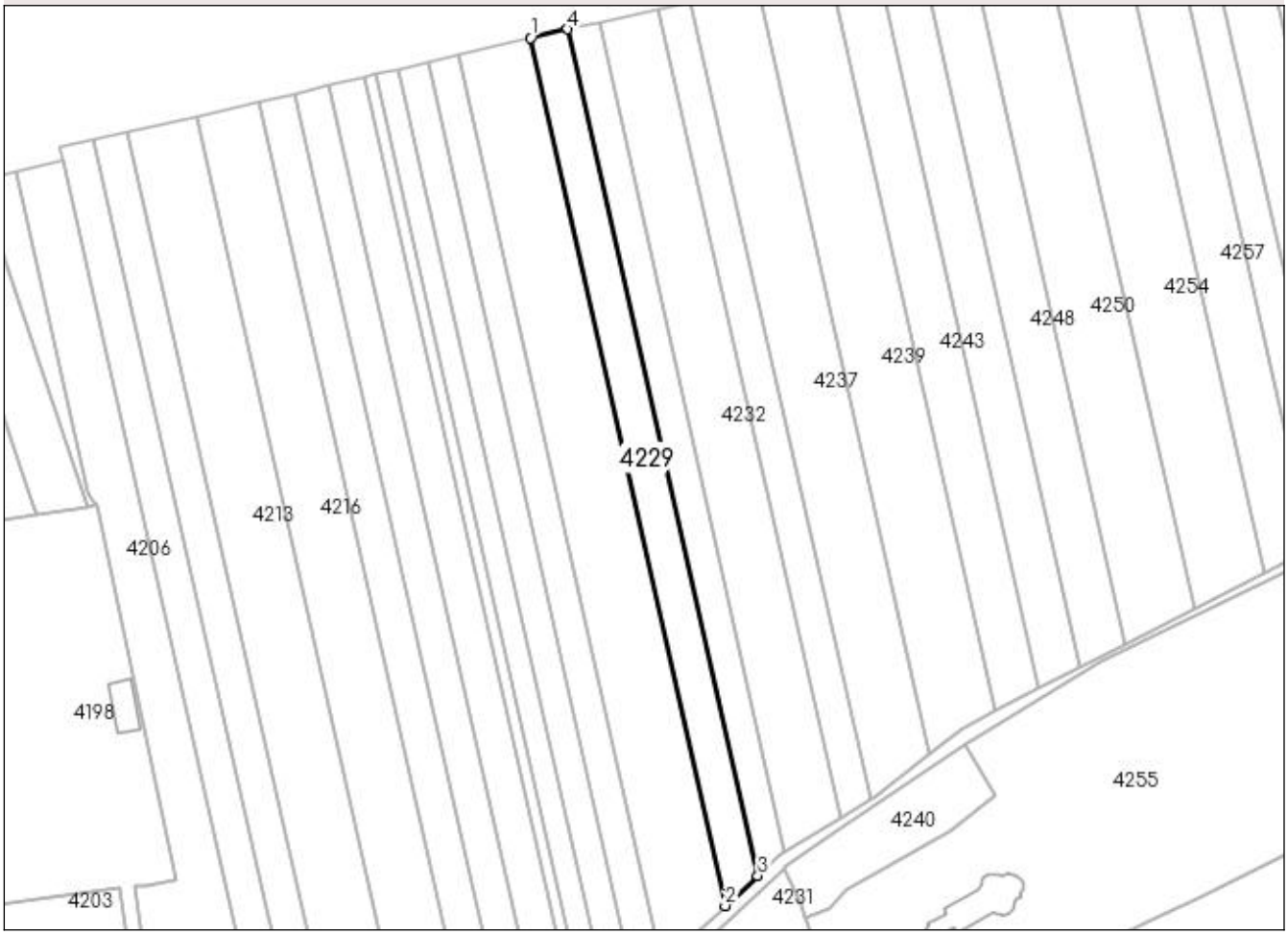

Date referitoare la teren

Crt	Categorie folosinţă	Intra vilan	Suprafaţa (mp)	Tarla	Parcelă	Nr. topo	Observaţii / Referinţe
1	arabil	NU	2.500	5	16/113	-	

Lungime Segmente

1) Valorile lungimilor segmentelor sunt obţinute din proiecţie în plan.

Punct început	X / Y	Punct sfârşit	X / Y	Lungime segment (** (m)
1	579.946,728 363.245,513	2	579.999,769 363.009,309	242.086
2	579.999,769 363.009,309	3	580.008,643 363.017,512	12.085
3	580.008,643 363.017,512	4	579.956,906 363.247,908	236.134
4	579.956,906 363.247,908	1	579.946,728 363.245,513	10.456

** Lungimile segmentelor sunt determinate în planul de proiecţie Stereo 70 şi sunt rotunjite la 1 milimetru.
*** Distanţa dintre puncte este formată din segmente cumulate ce sunt mai mici decât valoarea 1 milimetru.

DATE DESPRE IMOBILUL NR. 4230

Oficiul de Cadastru şi Publicitate Imobiliară PRAHOVA
Biroul de Cadastru şi Publicitate Imobiliară Ploieşti

A. Partea I. Descrierea imobilului

TEREN Extravilan

Adresa: Jud. Prahova

Nr. Crt	Nr cadastral Nr. topografic	Suprafaţa* (mp)	Observaţii / Referinţe
A1		2.040	Sector cadastral:32 Teren neimprejmuit;

B. Partea II. Proprietari şi acte

Inscrieri privitoare la dreptul de proprietate şi alte drepturi reale		Referinţe
/		
Act Administrativ nr. 114423, din 12/06/2003 emis de CJSDAPT PRAHOVA;		
B1	Intabulare, drept de PROPRIETATE, dobandit prin Reconstituire, cota actuala 1/1, cota initiala 1/1	A1
	1) **VLAD ANICA**, Lipsă CNP.	

C. Partea III. SARCINI .

Inscrieri privind dezmembramintele dreptului de proprietate, drepturi reale de garanţie şi sarcini	Referinţe
NU SUNT	

Anexa Nr. 1 La Partea I

Teren

Nr cadastral	Suprafaţa (mp)*	Observaţii / Referinţe
	2.040	

* Suprafaţa este determinată in planul de proiecţie Stereo 70.

DETALII LINIARE IMOBIL

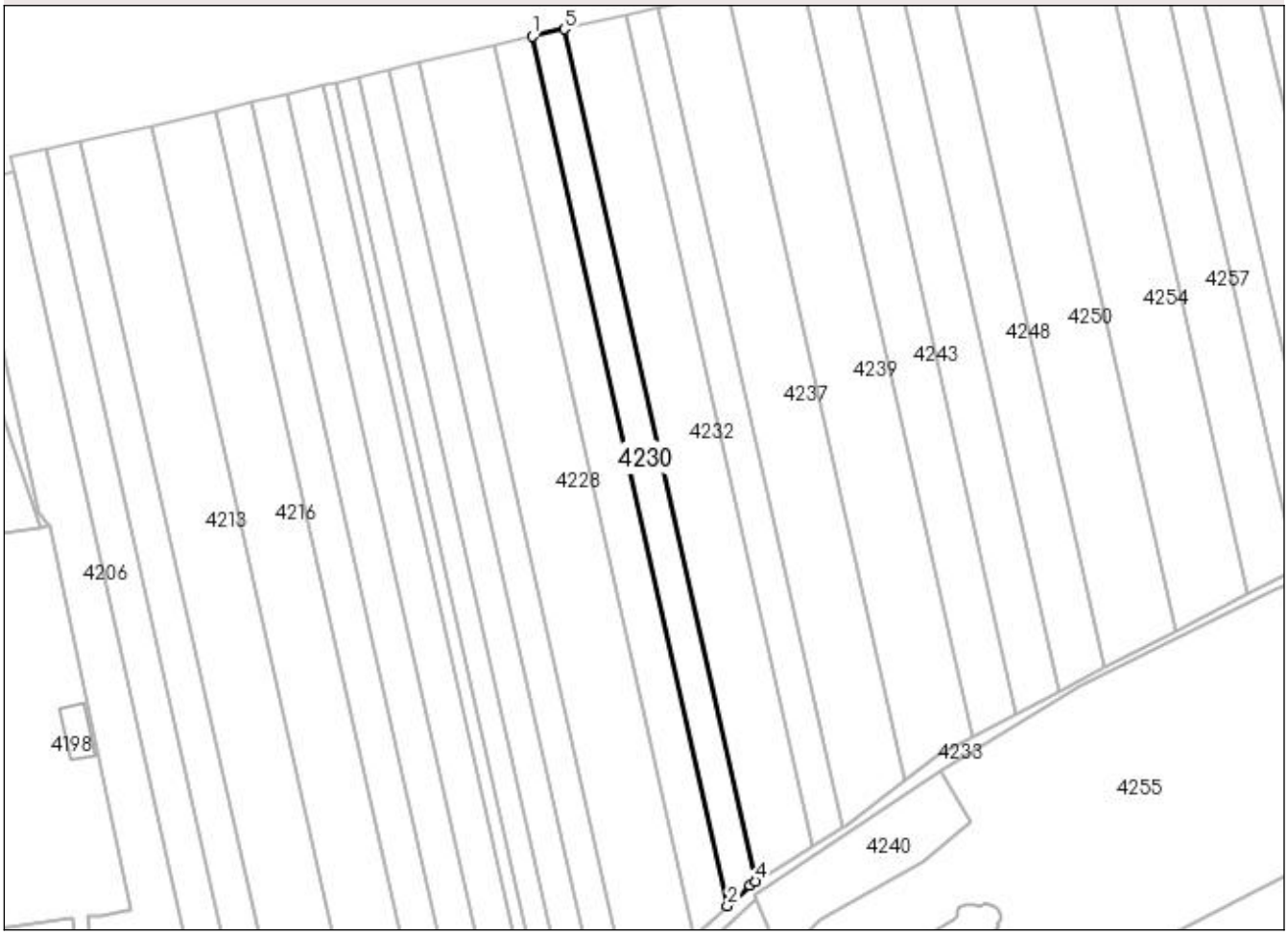

Date referitoare la teren

Crt	Categorie folosinţă	Intra vilan	Suprafaţa (mp)	Tarla	Parcelă	Nr. topo	Observaţii / Referinţe
1	arabil	NU	2.040	5	16/114	-	

Lungime Segmente

1) Valorile lungimilor segmentelor sunt obţinute din proiecţie în plan.

Punct început	X / Y	Punct sfârşit	X / Y	Lungime segment (** (m)
1	579.956,906 363.247,908	2	580.008,643 363.017,512	236.134
2	580.008,643 363.017,512	3	580.014,497 363.022,923	7.972
3	580.014,497 363.022,923	4	580.016,147 363.023,94	1.938
4	580.016,147 363.023,94	5	579.965,418 363.249,846	231.532
5	579.965,418 363.249,846	1	579.956,906 363.247,908	8.73

** Lungimile segmentelor sunt determinate în planul de proiecţie Stereo 70 şi sunt rotunjite la 1 milimetru.
*** Distanţa dintre puncte este formată din segmente cumulate ce sunt mai mici decât valoarea 1 milimetru.

DATE DESPRE IMOBILUL NR. 4231

Oficiul de Cadastru şi Publicitate Imobiliară PRAHOVA
Biroul de Cadastru şi Publicitate Imobiliară Ploieşti

A. Partea I. Descrierea imobilului

Nr. CF vechi:1818
TEREN Intravilan Nr. cadastral vechi:10507

Adresa: Loc. Poienarii Burchii, Str G-Ral Alexandru Angelescu, Nr. 128, Jud. Prahova

Nr. Crt	Nr cadastral Nr. topografic	Suprafaţa* (mp)	Observaţii / Referinţe
A1	20621	9.000	Sector cadastral:32 Teren imprejmuit;

Construcţii

Crt	Nr cadastral Nr. topografic	Adresa	Observaţii / Referinţe
A1.1	20621-C1	Loc. Poienarii Burchii, Str G-Ral Alexandru Angelescu, Nr. 128, Jud. Prahova	Nr. niveluri:1; S. construita la sol:158 mp; C1 - LOCUINTA - in suprafata de 158 mp

B. Partea II. Proprietari şi acte

Inscrieri privitoare la dreptul de proprietate şi alte drepturi reale		Referinţe
90438 / 28/09/2016		
Act Notarial nr. 2247, din 27/09/2016 emis de NP Laslo Cristina Carmen;		
B5	Intabulare, drept de PROPRIETATEcumparare, dobandit prin Conventie, cota actuala 1/1, cota initiala 1/1	A1
	1) **PROINVEST BUSINESS GROUP SRL**, CIF:18923777	
B6	Intabulare, drept de PROPRIETATEcumparare, dobandit prin Conventie, cota actuala 1/1, cota initiala 1/1	A1.1
	1) **PROINVEST BUSINESS GROUP SRL**, CIF:18923777	

C. Partea III. SARCINI .

Inscrieri privind dezmembramintele dreptului de proprietate, drepturi reale de garanţie şi sarcini	Referinţe
NU SUNT	

Anexa Nr. 1 La Partea I

Teren

Nr cadastral	Suprafaţa (mp)*	Observaţii / Referinţe
20621	9.000	

* Suprafaţa este determinată in planul de proiecţie Stereo 70.

DETALII LINIARE IMOBIL



Date referitoare la teren

Crt	Categorie folosinţă	Intra vilan	Suprafaţa (mp)	Tarla	Parcelă	Nr. topo	Observaţii / Referinţe
1	curti constructii	DA	9.000	5	Cc433	-	

Date referitoare la construcţii

Crt	Număr	Destinaţie construcţie	Supraf. (mp)	Situaţie juridică	Observaţii / Referinţe
A1.1	20621-C1	constructii de locuinte	Din acte: 157 Masurata: 158	Cu acte	Nr. niveluri:1; S. construita la sol:158 mp; C1 - LOCUINTA - in suprafata de 158 mp

Lungime Segmente

1) Valorile lungimilor segmentelor sunt obţinute din proiecţie în plan.

Punct început	X / Y	Punct sfârşit	X / Y	Lungime segment (** (m)
1	580.029,37 362.967,84	2	580.028,64 362.974,88	7.078
3	580.026,22 362.990,95	4	580.025,46 362.993,85	2.998
5	580.021,89 363.005,091	6	580.021,551 363.006,133	1.096

Punct început	X / Y	Punct sfârşit	X / Y	Lungime segment (** (m)
2	580.028,64 362.974,88	3	580.026,22 362.990,95	16.251
4	580.025,46 362.993,85	5	580.021,89 363.005,091	11.794
6	580.021,551 363.006,133	7	580.020,368 363.009,765	3.82

Punct început	X / Y	Punct sfârşit	X / Y	Lungime segment (** (m)
7	580.020,368 363.009,765	8	580.016,075 363.019,311	10.467
9	579.987,81 362.993,08	10	579.941,04 362.947,14	65.558
11	579.952,733 362.911,73	12	579.964,65 362.875,64	38.007
13	579.967,93 362.837,89	14	579.989,46 362.835,45	21.668
15	579.993,52 362.872,42	16	579.993,559 362.872,779	0.361
17	579.993,72 362.874,26	18	579.993,39 362.882,36	8.107
19	579.993,01 362.889,9	20	579.992,55 362.899,12	9.231
21	579.992,43 362.900,94	22	580.029,956 362.902,824	37.573
23	580.030,01 362.920,85	24	580.030,24 362.950,449	29.6

Punct început	X / Y	Punct sfârşit	X / Y	Lungime segment (** (m)
8	580.016,075 363.019,311	9	579.987,81 362.993,08	38.561
10	579.941,04 362.947,14	11	579.952,733 362.911,73	37.291
12	579.964,65 362.875,64	13	579.967,93 362.837,89	37.892
14	579.989,46 362.835,45	15	579.993,52 362.872,42	37.192
16	579.993,559 362.872,779	17	579.993,72 362.874,26	1.49
18	579.993,39 362.882,36	19	579.993,01 362.889,9	7.55
20	579.992,55 362.899,12	21	579.992,43 362.900,94	1.824
22	580.029,956 362.902,824	23	580.030,01 362.920,85	18.026
24	580.030,24 362.950,449	1	580.029,37 362.967,84	17.413

**** Lungimile segmentelor sunt determinate în planul de proiecţie Stereo 70 şi sunt rotunjite la 1 milimetru.**
***** Distanţa dintre puncte este formată din segmente cumulate ce sunt mai mici decât valoarea 1 milimetru.**

DATE DESPRE IMOBILUL NR. 4232

Oficiul de Cadastru şi Publicitate Imobiliară PRAHOVA
Biroul de Cadastru şi Publicitate Imobiliară Ploiești

A. Partea I. Descrierea imobilului

TEREN Extravilan

Adresa: Jud. Prahova

Nr. Crt	Nr cadastral Nr. topografic	Suprafaţa* (mp)	Observaţii / Referinţe
A1		3.800	Sector cadastral:32 Teren neimprejmuit;

B. Partea II. Proprietari şi acte

Inscrieri privitoare la dreptul de proprietate şi alte drepturi reale		Referinţe
/		
Act Administrativ nr. 38296, din 19/01/2000 emis de CJSDAPT PRAHOVA;		
B1	Intabulare, drept de PROPRIETATE, dobandit prin Reconstituire, cota actuala 1/1, cota initiala 1/1	A1
	1) **DUMITRU ION**, Lipsă CNP. 2) **DUMITRU GHEORGHE**, Lipsă CNP. 3) **DUMITRU DUMITRU**, Lipsă CNP. 4) **DUMITRU VASILE**, Lipsă CNP.	

C. Partea III. SARCINI .

Inscrieri privind dezmembramintele dreptului de proprietate, drepturi reale de garanţie şi sarcini	Referinţe
NU SUNT	

Anexa Nr. 1 La Partea I

Teren

Nr cadastral	Suprafaţa (mp)*	Observaţii / Referinţe
	3.800	

* Suprafaţa este determinată in planul de proiecţie Stereo 70.

DETALII LINIARE IMOBIL

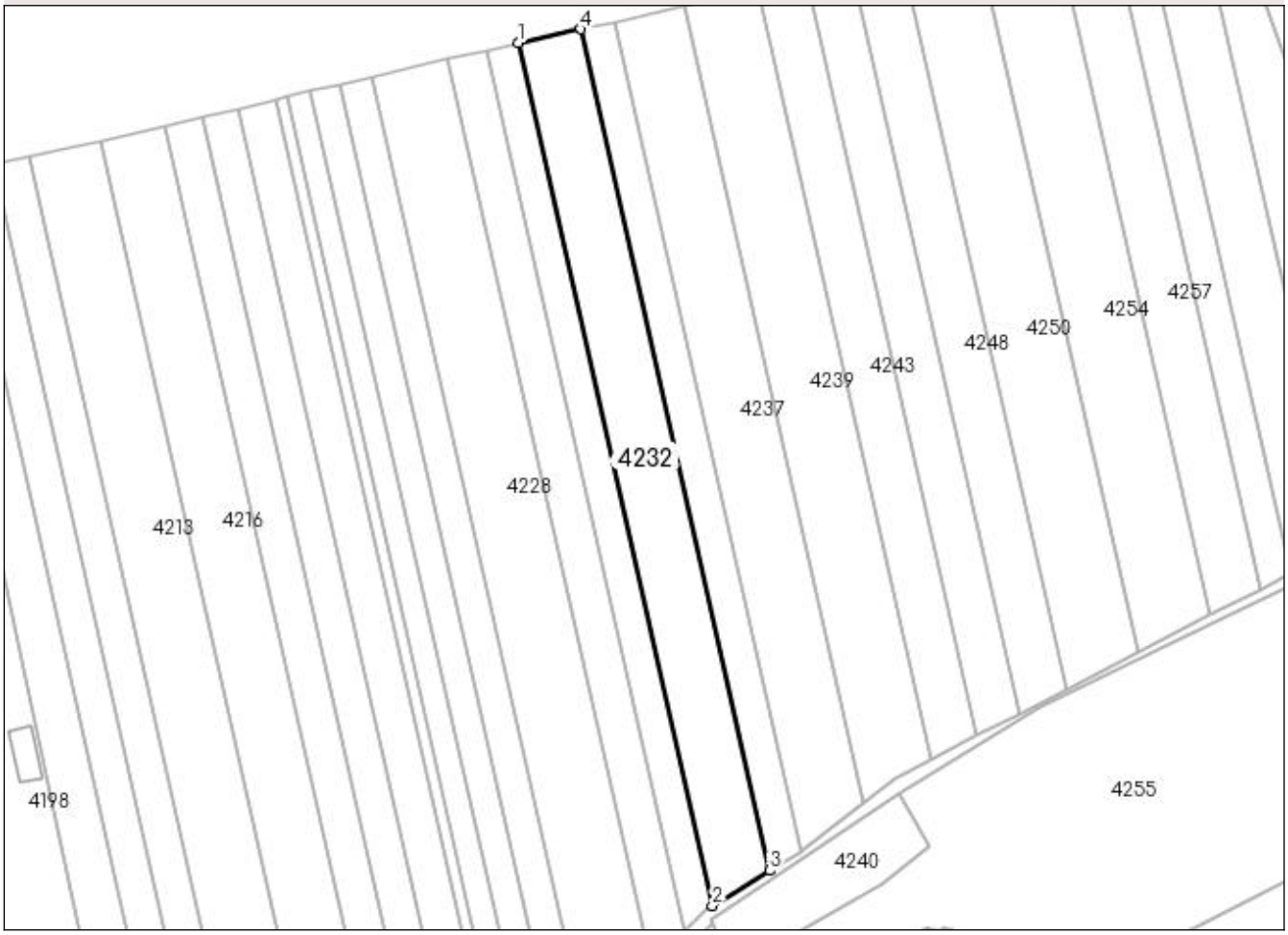

Date referitoare la teren

Crt	Categorie folosinţă	Intra vilan	Suprafaţa (mp)	Tarla	Parcelă	Nr. topo	Observaţii / Referinţe
1	arabil	NU	3.800	5	16/115	-	

Lungime Segmente

1) Valorile lungimilor segmentelor sunt obţinute din proiecţie în plan.

Punct început	X / Y	Punct sfârşit	X / Y	Lungime segment (** (m)
1	579.965,418 363.249,846	2	580.016,147 363.023,94	231.532
2	580.016,147 363.023,94	3	580.031,11 363.033,17	17.581
3	580.031,11 363.033,17	4	579.981,659 363.253,385	225.699
4	579.981,659 363.253,385	1	579.965,418 363.249,846	16.622

** Lungimile segmentelor sunt determinate în planul de proiecţie Stereo 70 şi sunt rotunjite la 1 milimetru.
*** Distanţa dintre puncte este formată din segmente cumulate ce sunt mai mici decât valoarea 1 milimetru.

DATE DESPRE IMOBILUL NR. 4233

Oficiul de Cadastru şi Publicitate Imobiliară PRAHOVA
Biroul de Cadastru şi Publicitate Imobiliară Ploieşti

A. Partea I. Descrierea imobilului

TEREN Intravilan

Adresa: Loc. Poienarii Burchii, Jud. Prahova

Nr. Crt	Nr cadastral Nr. topografic	Suprafaţa* (mp)	Observaţii / Referinţe
A1		1.338	Sector cadastral:32 Teren neimprejmuit;

B. Partea II. Proprietari şi acte

Inscrieri privitoare la dreptul de proprietate şi alte drepturi reale		Referinţe
/		
Act Administrativ nr. 2342, din 06/03/2023 emis de PRIMĂARIA COMUNEI POIENARII BURCHII;		
B1	Inscrierea provizorie, drept de PROPRIETATE, dobandit prin Lege, cota actuala 1/1, cota initiala 1/1	A1
	1) **COMUNA POIENARII BURCHII**, CIF:2843647, DOMENIU PUBLIC.	

C. Partea III. SARCINI .

Inscrieri privind dezmembramintele dreptului de proprietate, drepturi reale de garanţie şi sarcini	Referinţe
NU SUNT	

Anexa Nr. 1 La Partea I

Teren

Nr cadastral	Suprafaţa (mp)*	Observaţii / Referinţe
	1.338	

* Suprafaţa este determinată in planul de proiecţie Stereo 70.

DETALII LINIARE IMOBIL

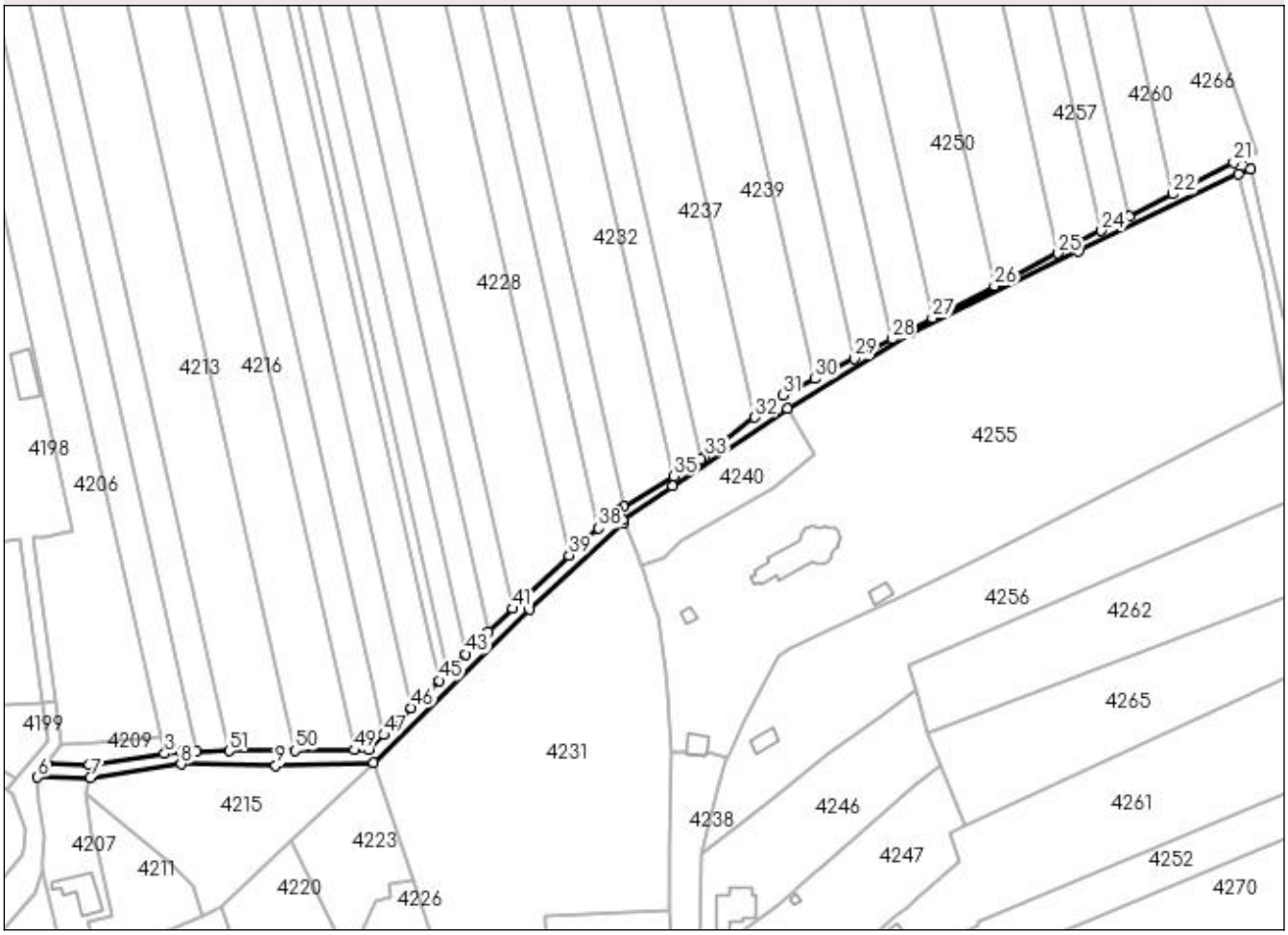

Date referitoare la teren

Crt	Categorie folosinţă	Intra vilan	Suprafaţa (mp)	Tarla	Parcelă	Nr. topo	Observaţii / Referinţe
1	drum	DA	1.338	5	De 19	-	

Lungime Segmente

1) Valorile lungimilor segmentelor sunt obţinute din proiecţie în plan.

Punct început	X / Y	Punct sfârşit	X / Y	Lungime segment
1	579.887,845 362.950,56	2	579.882,9 362.950,524	4.945
4	579.855,648 362.946,515	5	579.842,932 362.946,664	12.717
7	579.855,932 362.942,511	8	579.883,206 362.946,727	27.598
10	579.941,04 362.947,14	11	579.987,81 362.993,08	65.558
13	580.015,725 363.020,09	14	580.030,764 363.030,152	18.095
16	580.102,051 363.075,974	17	580.152,788 363.100,559	56.38

Punct început	X / Y	Punct sfârşit	X / Y	Lungime segment
2	579.882,9 362.950,524	3	579.878,226 362.949,799	4.73
5	579.842,932 362.946,664	6	579.840,053 362.942,698	4.901
8	579.883,206 362.946,727	9	579.911,588 362.946,22	28.387
11	579.987,81 362.993,08	12	580.016,075 363.019,311	38.561
14	580.030,764 363.030,152	15	580.065,31 363.053,429	41.656
17	580.152,788 363.100,559	18	580.200,739 363.123,728	53.255

Punct început	X / Y	Punct sfârşit	X / Y	Lungime segment
3	579.878,226 362.949,799	4	579.855,648 362.946,515	22.816
6	579.840,053 362.942,698	7	579.855,932 362.942,511	15.88
9	579.911,588 362.946,22	10	579.941,04 362.947,14	29.466
12	580.016,075 363.019,311	13	580.015,725 363.020,09	0.854
15	580.065,31 363.053,429	16	580.102,051 363.075,974	43.107
18	580.200,739 363.123,728	19	580.204,385 363.125,374	4.0

Punct început	X / Y	Punct sfârşit	X / Y	Lungime segment
19	580.204,385 363.125,374	20	580.203,573 363.128,962	3.679
22	580.181,082 363.117,811	23	580.167,89 363.111,004	14.845
25	580.146,609 363.100,024	26	580.127,48 363.090,154	21.525
28	580.096,625 363.074,235	29	580.085,299 363.068,391	12.745
31	580.063,963 363.057,383	32	580.055,501 363.050,75	10.752
34	580.039,244 363.038,187	35	580.031,11 363.033,17	9.557
37	580.014,497 363.022,923	38	580.008,643 363.017,512	7.972
40	579.985,188 362.995,831	41	579.982,674 362.993,361	3.524
43	579.968,752 362.979,687	44	579.963,381 362.974,411	7.529
46	579.952,365 362.963,59	47	579.944,11 362.955,482	11.571
49	579.935,177 362.950,898	50	579.917,335 362.950,771	17.842

Punct început	X / Y	Punct sfârşit	X / Y	Lungime segment
20	580.203,573 363.128,962	21	580.199,352 363.127,237	4.56
23	580.167,89 363.111,004	24	580.159,621 363.106,738	9.305
26	580.127,48 363.090,154	27	580.108,819 363.080,527	20.998
29	580.085,299 363.068,391	30	580.073,545 363.062,327	13.226
32	580.055,501 363.050,75	33	580.040,332 363.038,858	19.275
35	580.031,11 363.033,17	36	580.016,147 363.023,94	17.581
38	580.008,643 363.017,512	39	579.999,769 363.009,309	12.085
41	579.982,674 362.993,361	42	579.975,499 362.986,314	10.057
44	579.963,381 362.974,411	45	579.960,694 362.971,771	3.767
47	579.944,11 362.955,482	48	579.939,475 362.950,929	6.497
50	579.917,335 362.950,771	51	579.897,648 362.950,63	19.688

Punct început	X / Y	Punct sfârşit	X / Y	Lungime segment
21	580.199,352 363.127,237	22	580.181,082 363.117,811	20.558
24	580.159,621 363.106,738	25	580.146,609 363.100,024	14.642
27	580.108,819 363.080,527	28	580.096,625 363.074,235	13.722
30	580.073,545 363.062,327	31	580.063,963 363.057,383	10.782
33	580.040,332 363.038,858	34	580.039,244 363.038,187	1.278
36	580.016,147 363.023,94	37	580.014,497 363.022,923	1.938
39	579.999,769 363.009,309	40	579.985,188 362.995,831	19.856
42	579.975,499 362.986,314	43	579.968,752 362.979,687	9.457
45	579.960,694 362.971,771	46	579.952,365 362.963,59	11.675
48	579.939,475 362.950,929	49	579.935,177 362.950,898	4.298
51	579.897,648 362.950,63	1	579.887,845 362.950,56	9.803

**** Lungimile segmentelor sunt determinate în planul de proiecţie Stereo 70 şi sunt rotunjite la 1 milimetru.**
***** Distanţa dintre puncte este formată din segmente cumulate ce sunt mai mici decât valoarea 1 milimetru.**

DATE DESPRE IMOBILUL NR. 4234

Oficiul de Cadastru şi Publicitate Imobiliară PRAHOVA
Biroul de Cadastru şi Publicitate Imobiliară Ploieşti

A. Partea I. Descrierea imobilului

TEREN Extravilan

Adresa: Jud. Prahova

Nr. Crt	Nr cadastral Nr. topografic	Suprafaţa* (mp)	Observaţii / Referinţe
A1		2.025	Sector cadastral:32 Teren neimprejmuit;

B. Partea II. Proprietari şi acte

Inscrieri privitoare la dreptul de proprietate şi alte drepturi reale		Referinţe
/		
Act Administrativ nr. 113557, din 17/12/2002 emis de CJSDAPT PRAHOVA;		
B1	Intabulare, drept de PROPRIETATE, dobandit prin Reconstituire, cota actuala 1/1, cota initiala 1/1	A1
	1) **TOSA GHEORGHE**, Lipsă CNP.	

C. Partea III. SARCINI .

Inscrieri privind dezmembramintele dreptului de proprietate, drepturi reale de garanţie şi sarcini	Referinţe
NU SUNT	

Anexa Nr. 1 La Partea I

Teren

Nr cadastral	Suprafaţa (mp)*	Observaţii / Referinţe
	2.025	

* Suprafaţa este determinată in planul de proiecţie Stereo 70.

DETALII LINIARE IMOBIL



Date referitoare la teren

Crt	Categorie folosinţă	Intra vilan	Suprafaţa (mp)	Tarla	Parcelă	Nr. topo	Observaţii / Referinţe
1	arabil	NU	2.025	5	16/116	-	

Lungime Segmente

1) Valorile lungimilor segmentelor sunt obţinute din proiecţie în plan.

Punct început	X / Y	Punct sfârşit	X / Y	Lungime segment (** (m)
1	579.981,659 363.253,385	2	580.031,11 363.033,17	225.699
2	580.031,11 363.033,17	3	580.039,244 363.038,187	9.557
3	580.039,244 363.038,187	4	579.990,487 363.255,309	222.529
4	579.990,487 363.255,309	1	579.981,659 363.253,385	9.035

** Lungimile segmentelor sunt determinate în planul de proiecţie Stereo 70 şi sunt rotunjite la 1 milimetru.
*** Distanţa dintre puncte este formată din segmente cumulate ce sunt mai mici decât valoarea 1 milimetru.

DATE DESPRE IMOBILUL NR. 4235

Oficiul de Cadastru şi Publicitate Imobiliară PRAHOVA
Biroul de Cadastru şi Publicitate Imobiliară Ploieşti

A. Partea I. Descrierea imobilului

TEREN Intravilan

Adresa: Loc. Poienarii Burchii, Str G-Ral Alexandru Angelescu, Nr. 126, Jud. Prahova, T 5 ; CC 435/1

Nr. Crt	Nr cadastral Nr. topografic	Suprafaţa* (mp)	Observaţii / Referinţe
A1	25826	Din acte: 1.463 Masurata: 1.527	Sector cadastral:32 Teren imprejmuit;

Construcţii

Crt	Nr cadastral Nr. topografic	Adresa	Observaţii / Referinţe
A1.1	25826-C1	Loc. Poienarii Burchii, Str G-Ral Alexandru Angelescu, Nr. 126, Jud. Prahova, T 5 ; CC 435/1	Nr. niveluri:3; S. construita la sol:391 mp; S. construita desfasurata:812 mp; SEDIU PRIMARIE (S+P+1E) ; Sc desf. = 812 mp ; Sc subsol = 64 mp ; Sc parter = 391 mp ; Sc etaj = 357 mp ; Număr niveluri - 3 ; An edificare - 2004 .
A1.2	25826-C2	Loc. Poienarii Burchii, Str G-Ral Alexandru Angelescu, Nr. 126, Jud. Prahova, T 5 ; CC 435/1	Nr. niveluri:1; S. construita la sol:90 mp; S. construita desfasurata:90 mp; GARAJ (P) ; Sc desf. = 90 mp ; Număr niveluri - 1 ; An edificare - 1998 .
A1.3	25826-C3	Loc. Poienarii Burchii, Str G-Ral Alexandru Angelescu, Nr. 126, Jud. Prahova, T 5 ; CC 435/1	Nr. niveluri:1; S. construita la sol:6 mp; S. construita desfasurata:6 mp; MONUMENTUL EROILOR ; Sc desf. = 6 mp ; Număr niveluri - 1 .

B. Partea II. Proprietari şi acte

Inscrieri privitoare la dreptul de proprietate şi alte drepturi reale		Referinţe
66990 / 21/05/2021		
Act Administrativ nr. 41, din 01/10/2007 emis de CONSILIUL LOCAL POIENARII BURCHII (act administrativ nr 4885 din 12.05.2021, emis de Primaria Poienarii Burchii;act normativ nr 1359 din 28.12.2001, emis de GUVERNUL ROMANIEI);		
B1	Intabulare, drept de PROPRIETATE, dobandit prin Lege, cota actuala 1/1, cota initiala 1/1	A1
	1) **COMUNA POIENARII BURCHII**, CIF:2843647, (domeniul public)	
B2	Intabulare, drept de PROPRIETATE, dobandit prin Lege, cota actuala 1/1, cota initiala 1/1	A1.1, A1.2, A1.3
	1) **COMUNA POIENARII BURCHII**, CIF:2843647, (domeniul public)	

C. Partea III. SARCINI .

Inscrieri privind dezmembramintele dreptului de proprietate, drepturi reale de garanţie şi sarcini	Referinţe
NU SUNT	

Anexa Nr. 1 La Partea I

Teren

Nr cadastral	Suprafaţa (mp)*	Observaţii / Referinţe
25826	Din acte: 1.463 Masurata: 1.527	

* Suprafaţa este determinată in planul de proiecţie Stereo 70.

DETALII LINIARE IMOBIL

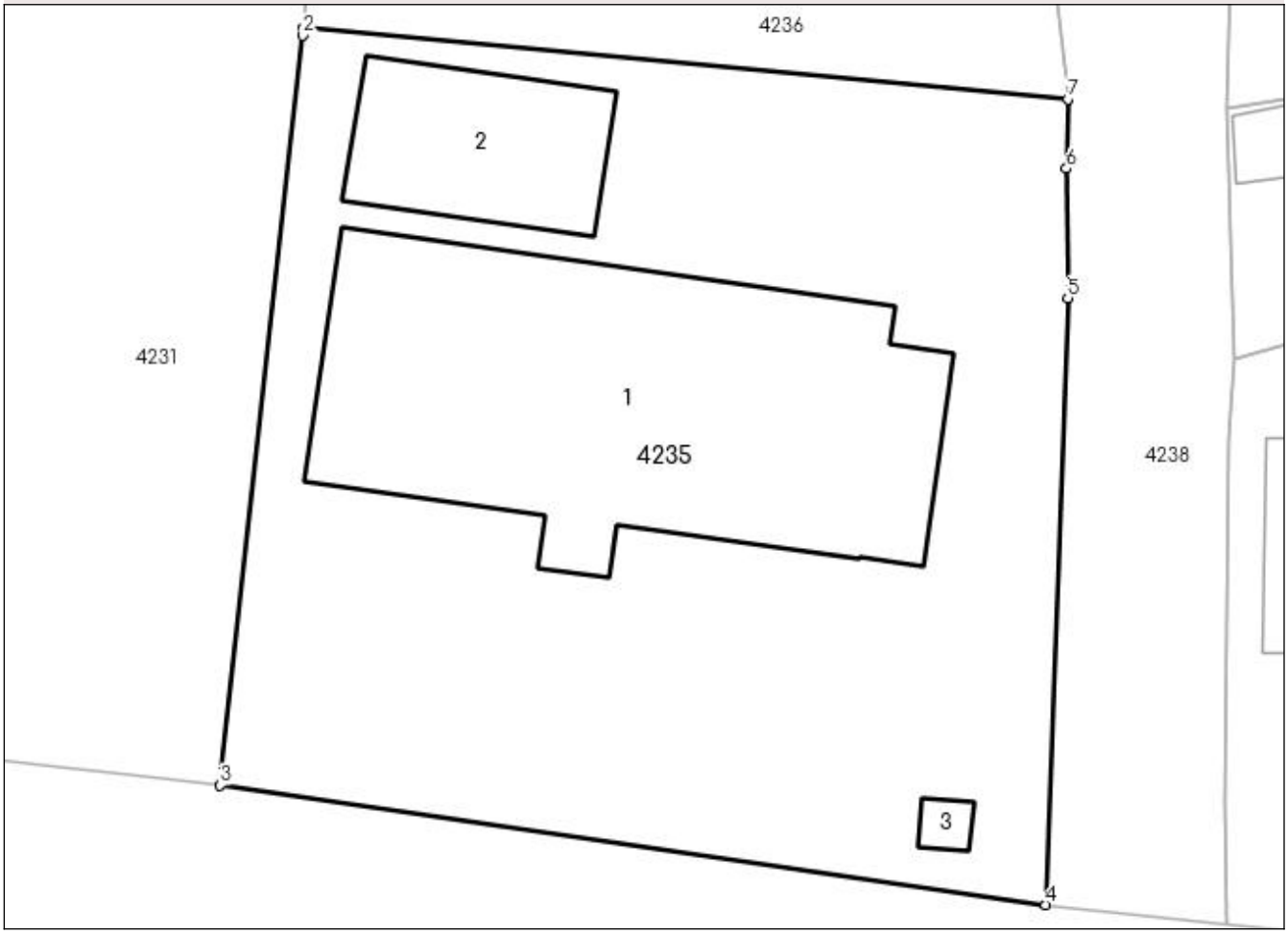

Date referitoare la teren

Crt	Categorie folosinţă	Intra vilan	Suprafaţa (mp)	Tarla	Parcelă	Nr. topo	Observaţii / Referinţe
1	curti constructii	DA	1.527	5	435/1	-	

Date referitoare la construcţii

Crt	Număr	Destinaţie construcţie	Supraf. (mp)	Situaţie juridică	Observaţii / Referinţe
A1.1	25826-C1	constructii administrative si social culturale	Din acte: 0 Masurata: 391	Cu acte	Nr. niveluri:3; S. construita la sol:391 mp; S. construita desfasurata:812 mp; SEDIU PRIMARIE (S+P+1E) ; Sc desf. = 812 mp ; Sc subsol = 64 mp ; Sc parter = 391 mp ; Sc etaj = 357 mp ; Număr niveluri - 3 ; An edificare - 2004 .
A1.2	25826-C2	constructii anexa	Din acte: 0 Masurata: 90	Cu acte	Nr. niveluri:1; S. construita la sol:90 mp; S. construita desfasurata:90 mp; GARAJ (P) ; Sc desf. = 90 mp ; Număr niveluri - 1 ; An edificare - 1998 .
A1.3	25826-C3	constructii administrative si social culturale	Din acte: 0 Masurata: 6	Cu acte	Nr. niveluri:1; S. construita la sol:6 mp; S. construita desfasurata:6 mp; MONUMENTUL EROILOR ; Sc desf. = 6 mp ; Număr niveluri - 1 .

Lungime Segmente
1) Valorile lungimilor segmentelor sunt obţinute din proiecţie în plan.

Punct început	X / Y	Punct sfârşit	X / Y	Lungime segment (** (m)
1	579.993,559 362.872,779	2	579.993,52 362.872,42	0.361
2	579.993,52 362.872,42	3	579.989,46 362.835,45	37.192
3	579.989,46 362.835,45	4	580.030,17 362.829,573	41.132
4	580.030,17 362.829,573	5	580.031,25 362.859,483	29.929
5	580.031,25 362.859,483	6	580.031,176 362.865,854	6.371
6	580.031,176 362.865,854	7	580.031,25 362.869,275	3.422
7	580.031,25 362.869,275	1	579.993,559 362.872,779	37.854

** Lungimile segmentelor sunt determinate în planul de proiecţie Stereo 70 şi sunt rotunjite la 1 milimetru.
*** Distanţa dintre puncte este formată din segmente cumulate ce sunt mai mici decât valoarea 1 milimetru.

DATE DESPRE IMOBILUL NR. 4236

Oficiul de Cadastru şi Publicitate Imobiliară PRAHOVA
Biroul de Cadastru şi Publicitate Imobiliară Ploieşti

A. Partea I. Descrierea imobilului

TEREN Intravilan

Adresa: Loc. Poienarii Burchii, Jud. Prahova

Nr. Crt	Nr cadastral Nr. topografic	Suprafaţa* (mp)	Observaţii / Referinţe
A1		1.149	Sector cadastral:32 Teren imprejmuit;

Construcţii

Crt	Nr cadastral Nr. topografic	Adresa	Observaţii / Referinţe
A1.1		Loc. Poienarii Burchii, Jud. Prahova	Nr. niveluri:1; S. construita la sol:117 mp;

B. Partea II. Proprietari şi acte

Inscrieri privitoare la dreptul de proprietate şi alte drepturi reale		Referinţe
/		
Act Normativ nr. 7, din 13/03/1996 emis de PARLAMNTUL ROMANIEI;		
B1	Inscrierea provizorie, drept de PROPRIETATE, dobandit prin Lege, cota actuala 1/1, cota initiala 1/1	A1, A1.1
	1) **COMUNA POIENARII BRUCHII**, CIF:0000000000000	

C. Partea III. SARCINI .

Inscrieri privind dezmembramintele dreptului de proprietate, drepturi reale de garanţie şi sarcini	Referinţe
NU SUNT	

Anexa Nr. 1 La Partea I

Teren

Nr cadastral	Suprafaţa (mp)*	Observaţii / Referinţe
	1.149	

* Suprafaţa este determinată in planul de proiecţie Stereo 70.

DETALII LINIARE IMOBIL

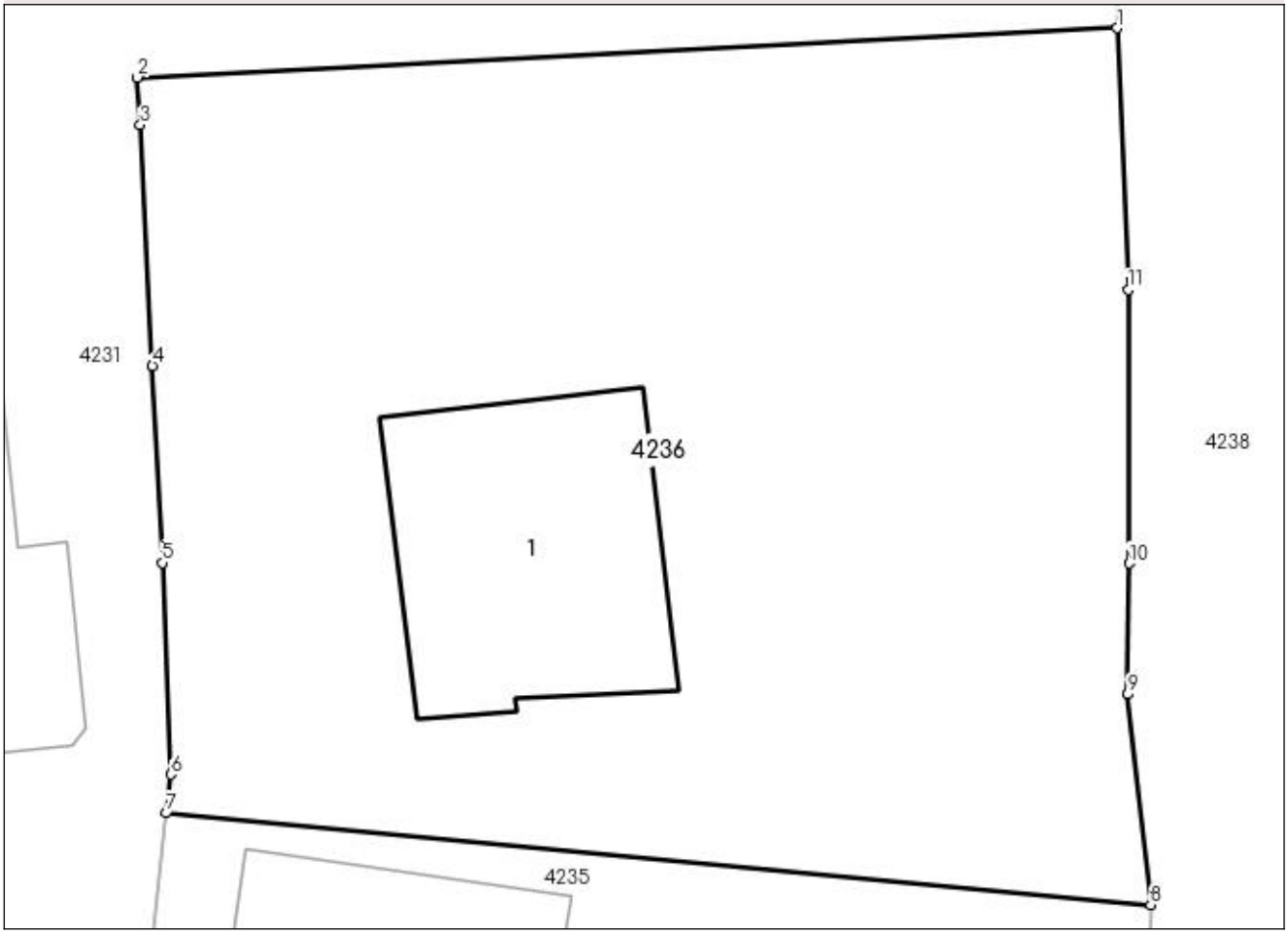

Date referitoare la teren

Crt	Categorie folosinţă	Intra vilan	Suprafaţa (mp)	Tarla	Parcelă	Nr. topo	Observaţii / Referinţe
1	curti constructii	DA	1.149	5	435	-	

Date referitoare la construcţii

Crt	Număr	Destinaţie construcţie	Supraf. (mp)	Situaţie juridică	Observaţii / Referinţe
A1.1		constructii de locuinte	117	Cu acte	Nr. niveluri:1; S. construita la sol:117 mp;

Lungime Segmente
1) Valorile lungimilor segmentelor sunt obţinute din proiecţie în plan.

Punct început	X / Y	Punct sfârşit	X / Y	Lungime segment (** (m)
1	580.029,956 362.902,824	2	579.992,43 362.900,94	37.573
2	579.992,43 362.900,94	3	579.992,55 362.899,12	1.824
3	579.992,55 362.899,12	4	579.993,01 362.889,9	9.231
4	579.993,01 362.889,9	5	579.993,39 362.882,36	7.55

Punct început	X / Y	Punct sfârşit	X / Y	Lungime segment (** (m)
5	579.993,39 362.882,36	6	579.993,72 362.874,26	8.107
6	579.993,72 362.874,26	7	579.993,559 362.872,779	1.49
7	579.993,559 362.872,779	8	580.031,25 362.869,275	37.854
8	580.031,25 362.869,275	9	580.030,363 362.877,326	8.1
9	580.030,363 362.877,326	10	580.030,409 362.882,338	5.012
10	580.030,409 362.882,338	11	580.030,378 362.892,811	10.473
11	580.030,378 362.892,811	1	580.029,956 362.902,824	10.022

** Lungimile segmentelor sunt determinate în planul de proiecţie Stereo 70 şi sunt rotunjite la 1 milimetru.
*** Distanţa dintre puncte este formată din segmente cumulate ce sunt mai mici decât valoarea 1 milimetru.

DATE DESPRE IMOBILUL NR. 4237

Oficiul de Cadastru şi Publicitate Imobiliară PRAHOVA
Biroul de Cadastru şi Publicitate Imobiliară Ploieşti

A. Partea I. Descrierea imobilului

TEREN Extravilan

Adresa: Jud. Prahova

Nr. Crt	Nr cadastral Nr. topografic	Suprafaţa* (mp)	Observaţii / Referinţe
A1		4.062	Sector cadastral:32 Teren neimprejmuit;

B. Partea II. Proprietari şi acte

Inscrieri privitoare la dreptul de proprietate şi alte drepturi reale		Referinţe
/		
Act Administrativ nr. 14, din 30/11/2002 emis de CJSDAPT PRAHOVA;		
B1	Intabulare, drept de PROPRIETATE, dobandit prin Reconstituire, cota actuala 1/1, cota initiala 1/1	A1
	1) **PETRE FLOAREA**, Lipsă CNP.	

C. Partea III. SARCINI .

Inscrieri privind dezmembramintele dreptului de proprietate, drepturi reale de garanţie şi sarcini	Referinţe
NU SUNT	

Anexa Nr. 1 La Partea I

Teren

Nr cadastral	Suprafaţa (mp)*	Observaţii / Referinţe
	4.062	

* Suprafaţa este determinată in planul de proiecţie Stereo 70.

DETALII LINIARE IMOBIL

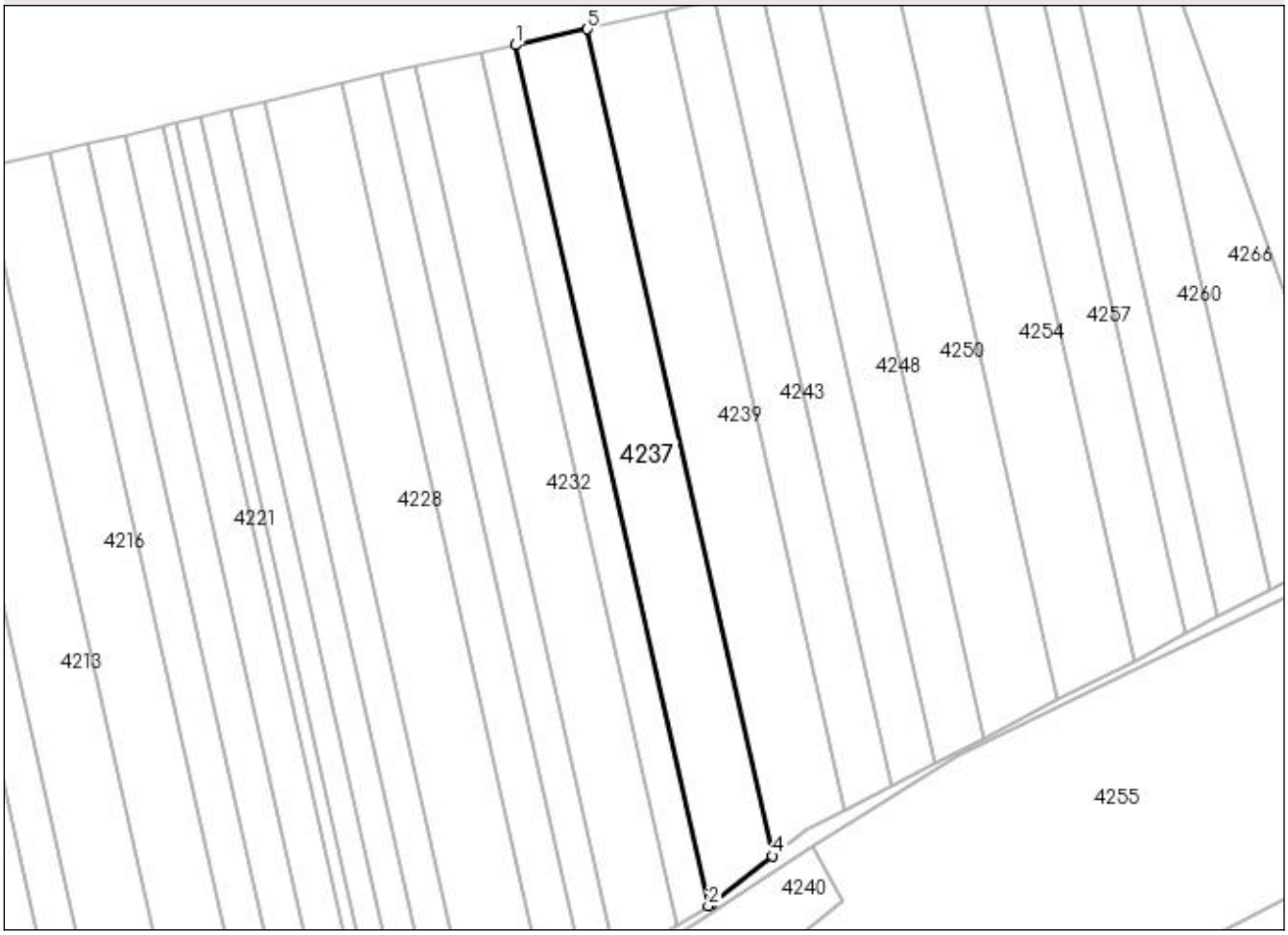

Date referitoare la teren

Crt	Categorie folosinţă	Intra vilan	Suprafaţa (mp)	Tarla	Parcelă	Nr. topo	Observaţii / Referinţe
1	arabil	NU	4.062	5	16/117	-	

Lungime Segmente
1) Valorile lungimilor segmentelor sunt obţinute din proiecţie în plan.

Punct început	X / Y	Punct sfârşit	X / Y	Lungime segment (** (m)
1	579.990,487 363.255,309	2	580.039,244 363.038,187	222.529
2	580.039,244 363.038,187	3	580.040,332 363.038,858	1.278
3	580.040,332 363.038,858	4	580.055,501 363.050,75	19.275
4	580.055,501 363.050,75	5	580.008,661 363.259,336	213.781
5	580.008,661 363.259,336	1	579.990,487 363.255,309	18.615

** Lungimile segmentelor sunt determinate în planul de proiecţie Stereo 70 şi sunt rotunjite la 1 milimetru.
*** Distanţa dintre puncte este formată din segmente cumulate ce sunt mai mici decât valoarea 1 milimetru.

DATE DESPRE IMOBILUL NR. 4238

Oficiul de Cadastru şi Publicitate Imobiliară PRAHOVA
Biroul de Cadastru şi Publicitate Imobiliară Ploieşti

A. Partea I. Descrierea imobilului

TEREN Intravilan

Adresa: Loc. Poienarii Burchii, Jud. Prahova

Nr. Crt	Nr cadastral Nr. topografic	Suprafaţa* (mp)	Observaţii / Referinţe
A1		1.176	Sector cadastral:32 Teren neimprejmuit;

B. Partea II. Proprietari şi acte

Inscrieri privitoare la dreptul de proprietate şi alte drepturi reale		Referinţe
/		
Act Administrativ nr. 2582, din 13/03/2023 emis de PRIMĂARIA COMUNEI POIENARII BURCHII;		
B1	Inscrierea provizorie, drept de PROPRIETATE, dobandit prin Lege, cota actuala 1/1, cota initiala 1/1	A1
	1) **COMUNA POIENARII BURCHII**, CIF:2843647, (domeniul public)	

C. Partea III. SARCINI .

Inscrieri privind dezmembramintele dreptului de proprietate, drepturi reale de garanţie şi sarcini	Referinţe
NU SUNT	

Anexa Nr. 1 La Partea I

Teren

Nr cadastral	Suprafaţa (mp)*	Observaţii / Referinţe
	1.176	

* Suprafaţa este determinată in planul de proiecţie Stereo 70.

DETALII LINIARE IMOBIL



Date referitoare la teren

Crt	Categorie folosinţă	Intra vilan	Suprafaţa (mp)	Tarla	Parcelă	Nr. topo	Observaţii / Referinţe
1	drum	DA	1.176	6	Ds 442	-	

Lungime Segmente

1) Valorile lungimilor segmentelor sunt obţinute din proiecţie în plan.

Punct început	X / Y	Punct sfârşit	X / Y	Lungime segment (** (m)
1	580.039,241 362.919,9	2	580.044,367 362.940,356	21.088
3	580.047,001 362.948,041	4	580.047,335 362.948,835	0.861
5	580.040,926 362.950,273	6	580.040,747 362.948,922	1.363
7	580.034,756 362.949,765	8	580.034,844 362.950,37	0.611
9	580.030,24 362.950,449	10	580.030,01 362.920,85	29.6

Punct început	X / Y	Punct sfârşit	X / Y	Lungime segment (** (m)
2	580.044,367 362.940,356	3	580.047,001 362.948,041	8.124
4	580.047,335 362.948,835	5	580.040,926 362.950,273	6.568
6	580.040,747 362.948,922	7	580.034,756 362.949,765	6.05
8	580.034,844 362.950,37	9	580.030,24 362.950,449	4.605
10	580.030,01 362.920,85	11	580.029,956 362.902,824	18.026

Punct început	X / Y	Punct sfârşit	X / Y	Lungime segment (** (m)
11	580.029,956 362.902,824	12	580.030,378 362.892,811	10.022
13	580.030,409 362.882,338	14	580.030,363 362.877,326	5.012
15	580.031,25 362.869,275	16	580.031,176 362.865,854	3.422
17	580.031,25 362.859,483	18	580.030,17 362.829,573	29.929
19	580.039,08 362.828,651	20	580.039,045 362.834,683	6.032
21	580.039,228 362.852,436	22	580.039,483 362.856,44	4.012
23	580.039,142 362.868,789	24	580.039,309 362.879,4	10.612
25	580.039,138 362.888,303	1	580.039,241 362.919,9	31.597

Punct început	X / Y	Punct sfârşit	X / Y	Lungime segment (** (m)
12	580.030,378 362.892,811	13	580.030,409 362.882,338	10.473
14	580.030,363 362.877,326	15	580.031,25 362.869,275	8.1
16	580.031,176 362.865,854	17	580.031,25 362.859,483	6.371
18	580.030,17 362.829,573	19	580.039,08 362.828,651	8.958
20	580.039,045 362.834,683	21	580.039,228 362.852,436	17.754
22	580.039,483 362.856,44	23	580.039,142 362.868,789	12.354
24	580.039,309 362.879,4	25	580.039,138 362.888,303	8.905

**** Lungimile segmentelor sunt determinate în planul de proiecţie Stereo 70 şi sunt rotunjite la 1 milimetru.**
***** Distanţa dintre puncte este formată din segmente cumulate ce sunt mai mici decât valoarea 1 milimetru.**

DATE DESPRE IMOBILUL NR. 4239

Oficiul de Cadastru şi Publicitate Imobiliară PRAHOVA
Biroul de Cadastru şi Publicitate Imobiliară Ploieşti

A. Partea I. Descrierea imobilului

TEREN Extravilan

Adresa: Jud. Prahova

Nr. Crt	Nr cadastral Nr. topografic	Suprafaţa* (mp)	Observaţii / Referinţe
A1		4.221	Sector cadastral:32 Teren neimprejmuit;

B. Partea II. Proprietari şi acte

Inscrieri privitoare la dreptul de proprietate şi alte drepturi reale		Referinţe
/		
Act Administrativ nr. 52949, din 31/07/2002 emis de CJSDAPT PRAHOVA;		
B1	Intabulare, drept de PROPRIETATE, dobandit prin Reconstituire, cota actuala 1/1, cota initiala 1/1	A1
	1) **PETRE NICOLAE**, Lipsă CNP.	

C. Partea III. SARCINI .

Inscrieri privind dezmembramintele dreptului de proprietate, drepturi reale de garanţie şi sarcini	Referinţe
NU SUNT	

Anexa Nr. 1 La Partea I

Teren

Nr cadastral	Suprafaţa (mp)*	Observaţii / Referinţe
	4.221	

* Suprafaţa este determinată in planul de proiecţie Stereo 70.

DETALII LINIARE IMOBIL

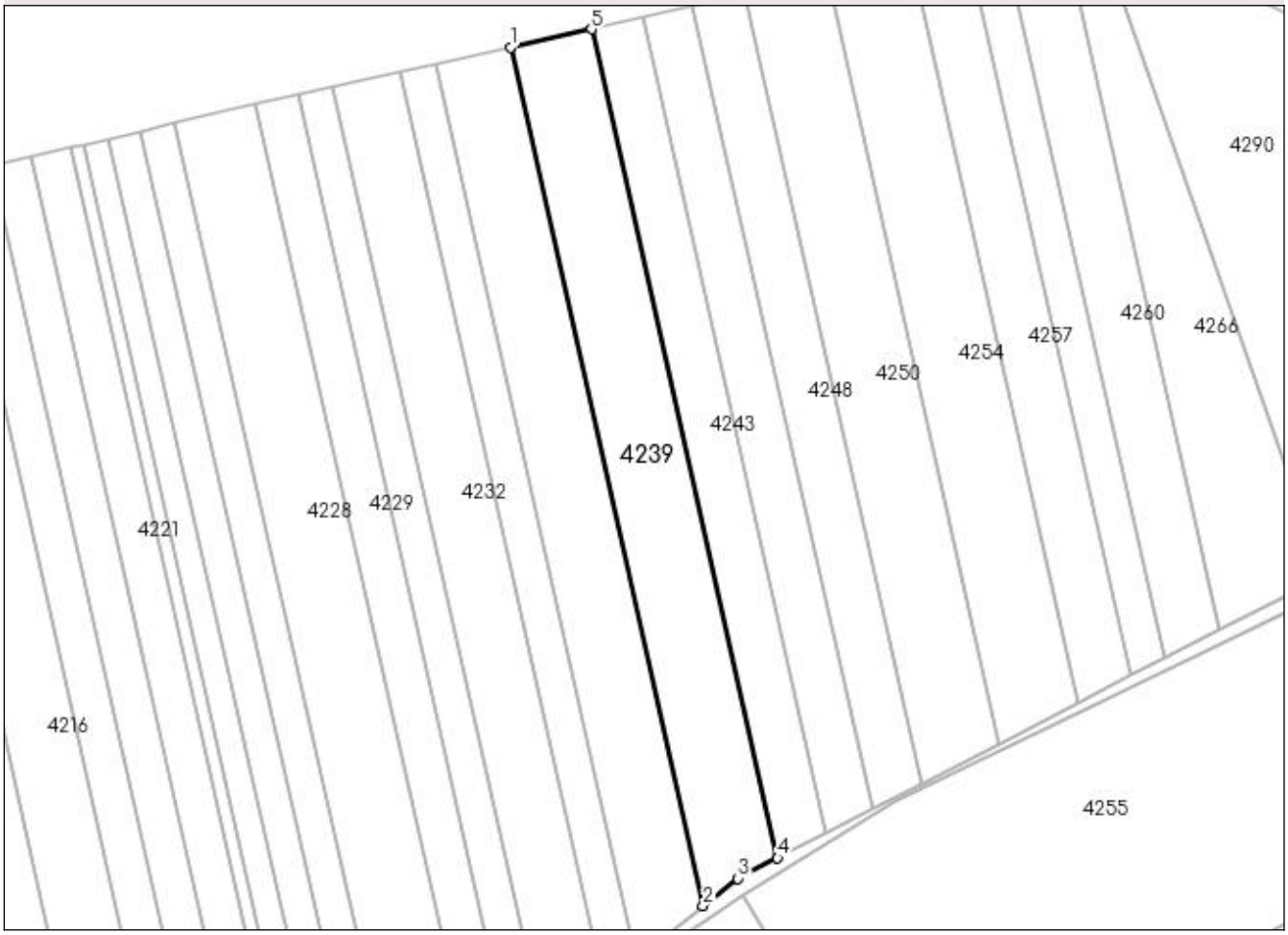

Date referitoare la teren

Crt	Categorie folosinţă	Intra vilan	Suprafaţa (mp)	Tarla	Parcelă	Nr. topo	Observaţii / Referinţe
1	arabil	NU	4.221	5	16/118	-	

Lungime Segmente
1) Valorile lungimilor segmentelor sunt obţinute din proiecţie în plan.

Punct început	X / Y	Punct sfârşit	X / Y	Lungime segment (** (m)
1	580.008,661 363.259,336	2	580.055,501 363.050,75	213.781
2	580.055,501 363.050,75	3	580.063,963 363.057,383	10.752
3	580.063,963 363.057,383	4	580.073,545 363.062,327	10.782
4	580.073,545 363.062,327	5	580.028,319 363.263,729	206.417
5	580.028,319 363.263,729	1	580.008,661 363.259,336	20.143

** Lungimile segmentelor sunt determinate în planul de proiecţie Stereo 70 şi sunt rotunjite la 1 milimetru.
*** Distanţa dintre puncte este formată din segmente cumulate ce sunt mai mici decât valoarea 1 milimetru.

DATE DESPRE IMOBILUL NR. 4240

Oficiul de Cadastru şi Publicitate Imobiliară PRAHOVA
Biroul de Cadastru şi Publicitate Imobiliară Ploieşti

A. Partea I. Descrierea imobilului

TEREN Intravilan

Adresa: Loc. Poienarii Burchii, Jud. Prahova

Nr. Crt	Nr cadastral Nr. topografic	Suprafaţa* (mp)	Observaţii / Referinţe
A1		975	Sector cadastral:32 Teren imprejmuit;

B. Partea II. Proprietari şi acte

Inscrieri privitoare la dreptul de proprietate şi alte drepturi reale		Referinţe
/		
Act Normativ nr. 7, din 13/03/1996 emis de PARLAMNTUL ROMANIEI;		
B1	Inscrierea provizorie, drept de PROPRIETATE, dobandit prin Lege, cota actuala 1/1, cota initiala 1/1	A1
	1) **COMUNA POIENARII BRUCHII**, CIF:0000000000000	

C. Partea III. SARCINI .

Inscrieri privind dezmembramintele dreptului de proprietate, drepturi reale de garanţie şi sarcini	Referinţe
NU SUNT	

Anexa Nr. 1 La Partea I

Teren

Nr cadastral	Suprafaţa (mp)*	Observaţii / Referinţe
	975	

* Suprafaţa este determinată in planul de proiecţie Stereo 70.

DETALII LINIARE IMOBIL

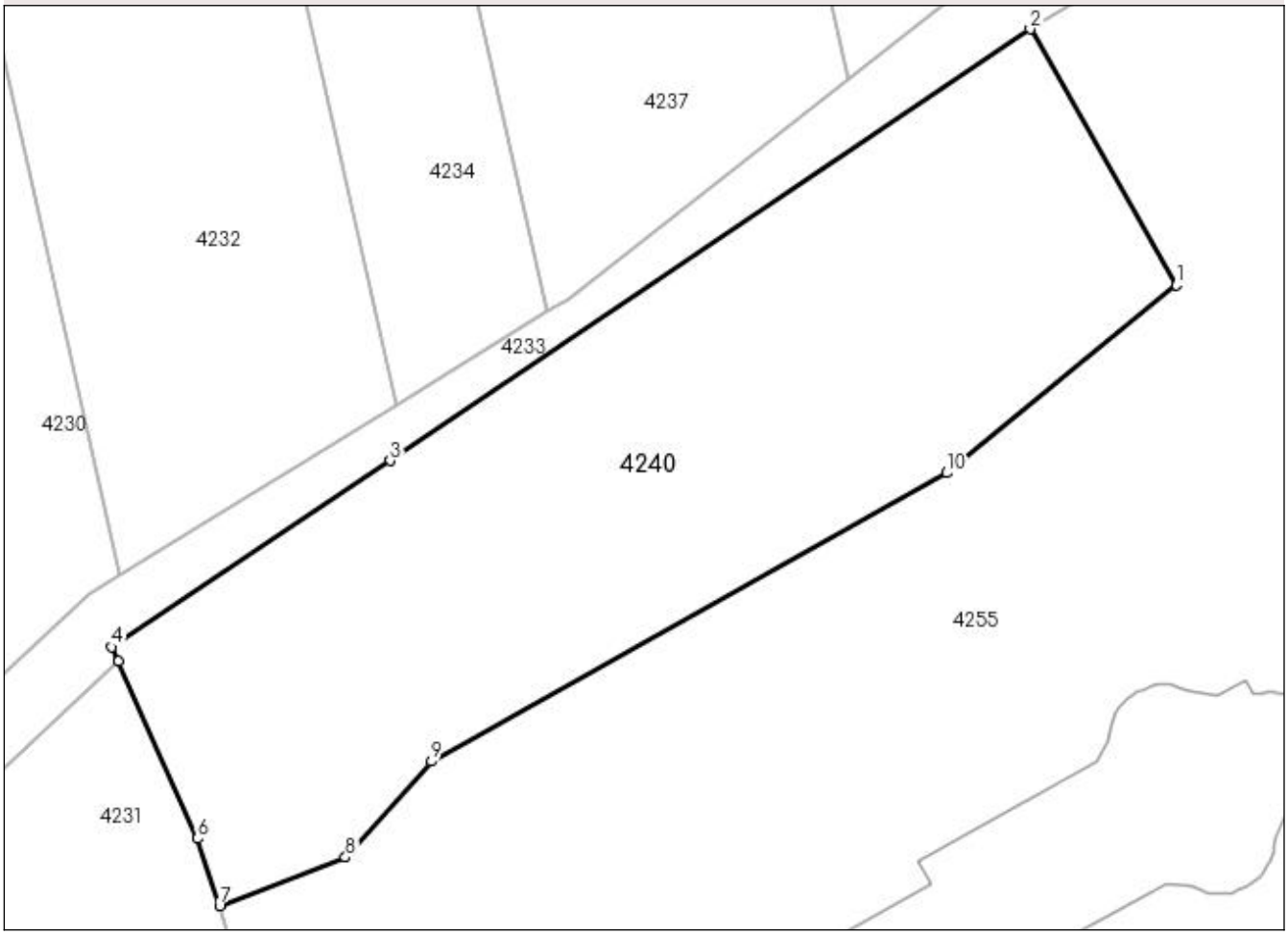

Date referitoare la teren

Crt	Categorie folosinţă	Intra vilan	Suprafaţa (mp)	Tarla	Parcelă	Nr. topo	Observaţii / Referinţe
1	arabil	DA	975	6	-	-	

Lungime Segmente
1) Valorile lungimilor segmentelor sunt obţinute din proiecţie în plan.

Punct început	X / Y	Punct sfârşit	X / Y	Lungime segment (** (m)
1	580.073,208 363.039,612	2	580.065,31 363.053,429	15.915
2	580.065,31 363.053,429	3	580.030,764 363.030,152	41.656
3	580.030,764 363.030,152	4	580.015,725 363.020,09	18.095
4	580.015,725 363.020,09	5	580.016,075 363.019,311	0.854
5	580.016,075 363.019,311	6	580.020,368 363.009,765	10.467

Punct început	X / Y	Punct sfârşit	X / Y	Lungime segment (** (m)
6	580.020,368 363.009,765	7	580.021,551 363.006,133	3.82
7	580.021,551 363.006,133	8	580.028,348 363.008,738	7.279
8	580.028,348 363.008,738	9	580.032,984 363.013,922	6.955
9	580.032,984 363.013,922	10	580.060,813 363.029,485	31.885
10	580.060,813 363.029,485	1	580.073,208 363.039,612	16.006

**** Lungimile segmentelor sunt determinate în planul de proiecţie Stereo 70 şi sunt rotunjite la 1 milimetru.**
***** Distanţa dintre puncte este formată din segmente cumulate ce sunt mai mici decât valoarea 1 milimetru.**

DATE DESPRE IMOBILUL NR. 4241

Oficiul de Cadastru şi Publicitate Imobiliară PRAHOVA
Biroul de Cadastru şi Publicitate Imobiliară Ploieşti

A. Partea I. Descrierea imobilului

TEREN Intravilan

Adresa: Loc. Poienarii Burchii, Nr. 124, Jud. Prahova

Nr. Crt	Nr cadastral Nr. topografic	Suprafaţa* (mp)	Observaţii / Referinţe
A1		553	Sector cadastral:32 Teren imprejmuit;

Construcţii

Crt	Nr cadastral Nr. topografic	Adresa	Observaţii / Referinţe
A1.1		Loc. Poienarii Burchii, Nr. 124, Jud. Prahova	Nr. niveluri:3; S. construita la sol:134 mp;
A1.2		Loc. Poienarii Burchii, Nr. 124, Jud. Prahova	Nr. niveluri:1; S. construita la sol:94 mp;

B. Partea II. Proprietari şi acte

Inscrieri privitoare la dreptul de proprietate şi alte drepturi reale		Referinţe
/		
Act Normativ nr. 7, din 13/03/1996 emis de PARLAMNTUL ROMANIEI;		
B1	Inscrierea provizorie, drept de PROPRIETATE, dobandit prin Lege, cota actuala 1/1, cota initiala 1/1	A1, A1.1, A1.2
	1) **COMUNA POIENARII BRUCHII**, CIF:0000000000000	

C. Partea III. SARCINI .

Inscrieri privind dezmembramintele dreptului de proprietate, drepturi reale de garanţie şi sarcini	Referinţe
NU SUNT	

Anexa Nr. 1 La Partea I

Teren

Nr cadastral	Suprafaţa (mp)*	Observaţii / Referinţe
	553	

* Suprafaţa este determinată in planul de proiecţie Stereo 70.

DETALII LINIARE IMOBIL



Date referitoare la teren

Crt	Categorie folosinţă	Intra vilan	Suprafaţa (mp)	Tarla	Parcelă	Nr. topo	Observaţii / Referinţe
1	curti constructii	DA	553	6	457	-	

Date referitoare la construcţii

Crt	Număr	Destinaţie construcţie	Supraf. (mp)	Situaţie juridică	Observaţii / Referinţe
A1.1		constructii de locuinte	134	Cu acte	Nr. niveluri:3; S. construita la sol:134 mp;
A1.2		constructii de locuinte	94	Cu acte	Nr. niveluri:1; S. construita la sol:94 mp;

Lungime Segmente

1) Valorile lungimilor segmentelor sunt obţinute din proiecţie în plan.

Punct început	X / Y	Punct sfârşit	X / Y	Lungime segment (** (m)
1	580.057,553 362.861,378	2	580.047,544 362.858,785	10.339
2	580.047,544 362.858,785	3	580.039,483 362.856,44	8.395
3	580.039,483 362.856,44	4	580.039,228 362.852,436	4.012

Punct început	X / Y	Punct sfârşit	X / Y	Lungime segment (** (m)
4	580.039,228 362.852,436	5	580.039,045 362.834,683	17.754
5	580.039,045 362.834,683	6	580.039,08 362.828,651	6.032
6	580.039,08 362.828,651	7	580.056,034 362.826,896	17.045
7	580.056,034 362.826,896	8	580.056,558 362.837,004	10.122
8	580.056,558 362.837,004	9	580.057,382 362.851,473	14.492
9	580.057,382 362.851,473	1	580.057,553 362.861,378	9.906

**** Lungimile segmentelor sunt determinate în planul de proiecţie Stereo 70 şi sunt rotunjite la 1 milimetru.**
***** Distanţa dintre puncte este formată din segmente cumulate ce sunt mai mici decât valoarea 1 milimetru.**

DATE DESPRE IMOBILUL NR. 4242

Oficiul de Cadastru şi Publicitate Imobiliară PRAHOVA
Biroul de Cadastru şi Publicitate Imobiliară Ploieşti

A. Partea I. Descrierea imobilului

TEREN Intravilan

Adresa: Loc. Poienarii Burchii, Jud. Prahova

Nr. Crt	Nr cadastral Nr. topografic	Suprafaţa* (mp)	Observaţii / Referinţe
A1		432	Sector cadastral:32 Teren imprejmuit;

Construcţii

Crt	Nr cadastral Nr. topografic	Adresa	Observaţii / Referinţe
A1.1		Loc. Poienarii Burchii, Jud. Prahova	Nr. niveluri:1; S. construita la sol:64 mp;

B. Partea II. Proprietari şi acte

Inscrieri privitoare la dreptul de proprietate şi alte drepturi reale		Referinţe
/		
Act Normativ nr. 7, din 13/03/1996 emis de PARLAMNTUL ROMANIEI;		
B1	Inscrierea provizorie, drept de PROPRIETATE, dobandit prin Lege, cota actuala 1/1, cota initiala 1/1	A1, A1.1
	1) **COMUNA POIENARII BRUCHII**, CIF:0000000000000	

C. Partea III. SARCINI .

Inscrieri privind dezmembramintele dreptului de proprietate, drepturi reale de garanţie şi sarcini	Referinţe
NU SUNT	

Anexa Nr. 1 La Partea I

Teren

Nr cadastral	Suprafaţa (mp)*	Observaţii / Referinţe
	432	

* Suprafaţa este determinată in planul de proiecţie Stereo 70.

DETALII LINIARE IMOBIL

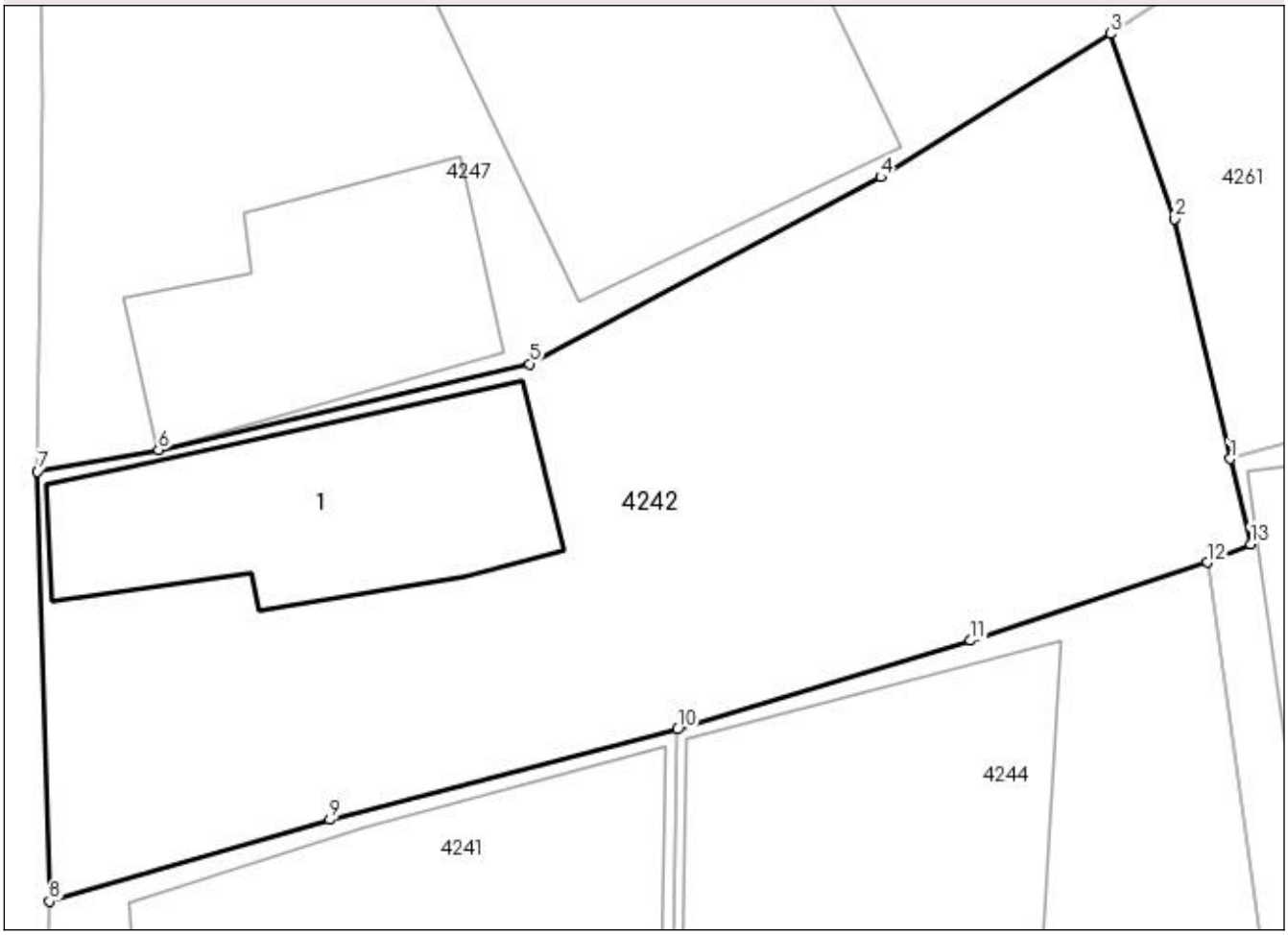

Date referitoare la teren

Crt	Categorie folosinţă	Intra vilan	Suprafaţa (mp)	Tarla	Parcelă	Nr. topo	Observaţii / Referinţe
1	curti constructii	DA	432	6	455	-	

Date referitoare la construcţii

Crt	Număr	Destinaţie construcţie	Supraf. (mp)	Situaţie juridică	Observaţii / Referinţe
A1.1		constructii de locuinte	64	Cu acte	Nr. niveluri:1; S. construita la sol:64 mp;

Lungime Segmente
1) Valorile lungimilor segmentelor sunt obţinute din proiecţie în plan.

Punct început	X / Y	Punct sfârşit	X / Y	Lungime segment (** (m)
1	580.073,45 362.869,158	2	580.071,836 362.876,055	7.083
2	580.071,836 362.876,055	3	580.070,007 362.881,376	5.627
3	580.070,007 362.881,376	4	580.063,399 362.877,254	7.788
4	580.063,399 362.877,254	5	580.053,292 362.871,884	11.445

Punct început	X / Y	Punct sfârşit	X / Y	Lungime segment (** (m)
5	580.053,292 362.871,884	6	580.042,622 362.869,419	10.951
6	580.042,622 362.869,419	7	580.039,142 362.868,789	3.537
7	580.039,142 362.868,789	8	580.039,483 362.856,44	12.354
8	580.039,483 362.856,44	9	580.047,544 362.858,785	8.395
9	580.047,544 362.858,785	10	580.057,553 362.861,378	10.339
10	580.057,553 362.861,378	11	580.065,984 362.863,928	8.808
11	580.065,984 362.863,928	12	580.072,792 362.866,177	7.17
12	580.072,792 362.866,177	13	580.074,033 362.866,707	1.349
13	580.074,033 362.866,707	1	580.073,45 362.869,158	2.519

**** Lungimile segmentelor sunt determinate în planul de proiecţie Stereo 70 şi sunt rotunjite la 1 milimetru.**
***** Distanţa dintre puncte este formată din segmente cumulate ce sunt mai mici decât valoarea 1 milimetru.**

DATE DESPRE IMOBILUL NR. 4243

Oficiul de Cadastru şi Publicitate Imobiliară PRAHOVA
Biroul de Cadastru şi Publicitate Imobiliară Ploieşti

A. Partea I. Descrierea imobilului

TEREN Extravilan

Adresa: Jud. Prahova

Nr. Crt	Nr cadastral Nr. topografic	Suprafaţa* (mp)	Observaţii / Referinţe
A1		2.620	Sector cadastral:32 Teren neimprejmuit;

B. Partea II. Proprietari şi acte

Inscrieri privitoare la dreptul de proprietate şi alte drepturi reale		Referinţe
/		
Act Administrativ nr. 103746, din 27/08/2002 emis de CJSDAPT PRAHOVA;		
B1	Intabulare, drept de PROPRIETATE, dobandit prin Reconstituire, cota actuala 1/1, cota initiala 1/1	A1
	1) **FLOREA ANA**, Lipsă CNP.	

C. Partea III. SARCINI .

Inscrieri privind dezmembramintele dreptului de proprietate, drepturi reale de garanţie şi sarcini	Referinţe
NU SUNT	

Anexa Nr. 1 La Partea I

Teren

Nr cadastral	Suprafaţa (mp)*	Observaţii / Referinţe
	2.620	

* Suprafaţa este determinată in planul de proiecţie Stereo 70.

DETALII LINIARE IMOBIL

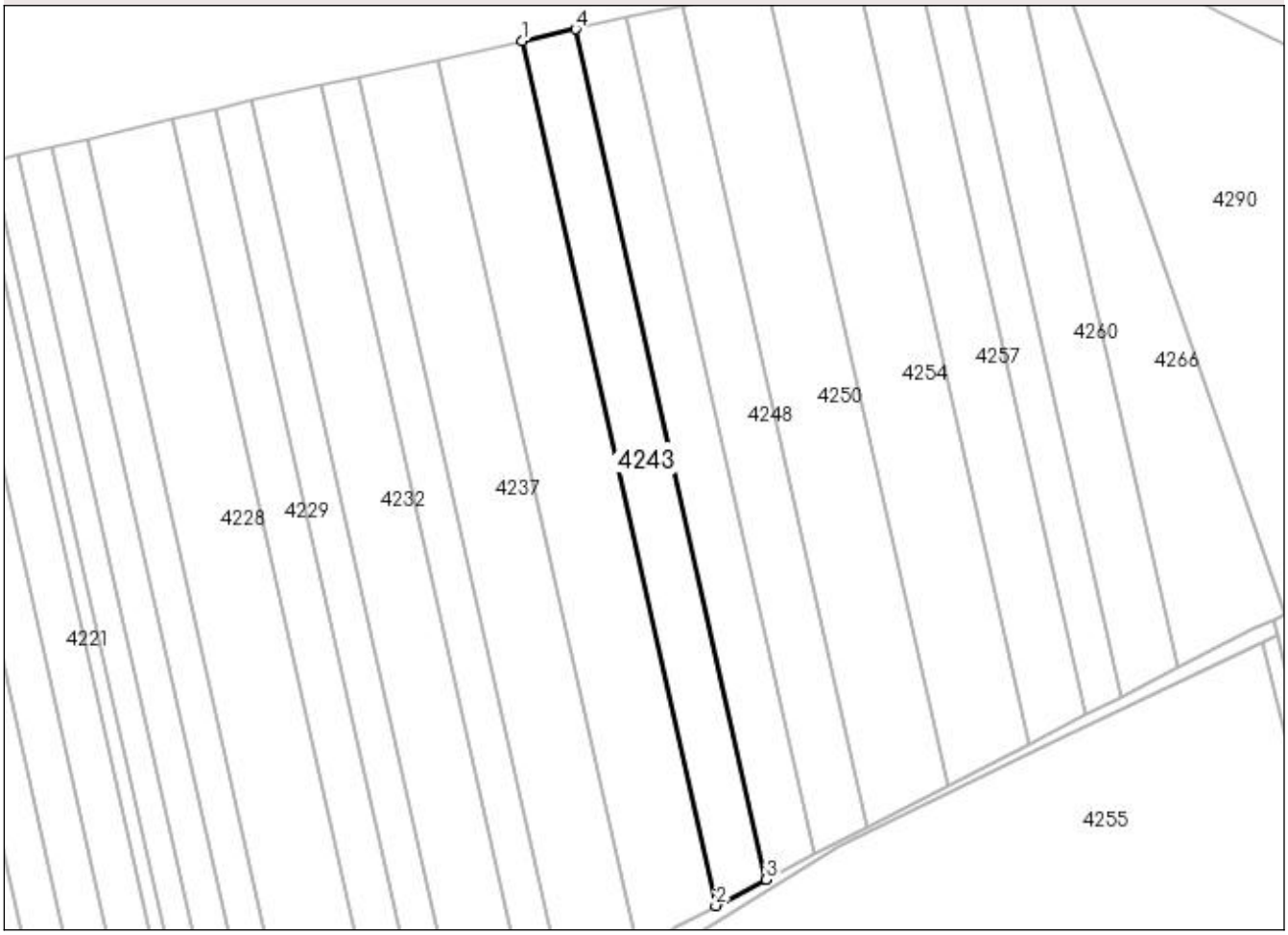

Date referitoare la teren

Crt	Categorie folosinţă	Intra vilan	Suprafaţa (mp)	Tarla	Parcelă	Nr. topo	Observaţii / Referinţe
1	arabil	NU	2.620	5	16/119	-	

Lungime Segmente

1) Valorile lungimilor segmentelor sunt obţinute din proiecţie în plan.

Punct început	X / Y	Punct sfârşit	X / Y	Lungime segment (** (m)
1	580.028,319 363.263,729	2	580.073,545 363.062,327	206.417
2	580.073,545 363.062,327	3	580.085,299 363.068,391	13.226
3	580.085,299 363.068,391	4	580.040,807 363.266,519	203.062
4	580.040,807 363.266,519	1	580.028,319 363.263,729	12.796

** Lungimile segmentelor sunt determinate în planul de proiecţie Stereo 70 şi sunt rotunjite la 1 milimetru.
*** Distanţa dintre puncte este formată din segmente cumulate ce sunt mai mici decât valoarea 1 milimetru.

DATE DESPRE IMOBILUL NR. 4244

Oficiul de Cadastru şi Publicitate Imobiliară PRAHOVA
Biroul de Cadastru şi Publicitate Imobiliară Ploieşti

A. Partea I. Descrierea imobilului

Nr. CF vechi:95
Nr. cadastral vechi:96/1

TEREN Intravilan

Adresa: Loc. Poienarii Burchii, Jud. Prahova

Nr. Crt	Nr cadastral Nr. topografic	Suprafaţa* (mp)	Observaţii / Referinţe
A1	22141	727	Sector cadastral:32 Teren imprejmuit;

Construcţii

Crt	Nr cadastral Nr. topografic	Adresa	Observaţii / Referinţe
A1.3		Loc. Poienarii Burchii, Jud. Prahova	Nr. niveluri:2; S. construita la sol:138 mp;
A1.4		Loc. Poienarii Burchii, Jud. Prahova	Nr. niveluri:1; S. construita la sol:95 mp;

B. Partea II. Proprietari şi acte

Inscrieri privitoare la dreptul de proprietate şi alte drepturi reale		Referinţe
149710 / 16/12/2019		
Act Notarial nr. 5025, din 16/12/2019 emis de NP Neculae Aurelian;		
B2	Intabulare, drept de PROPRIETATEcumparare ca bun propriu, dobandit prin Conventie, cota actuala 1/1, cota initiala 1/1	A1
	1) **NEAGU GEORGE**	
/		
Act Administrativ nr. 2340, din 06/03/2023 emis de PRIMĂRIA COMUNEI POIENARII BURCHII;		
B5	Se notează radierea construcțiilor C1 și C2 în baza adeverinței de contrasemnare	A1
B6	Intabulare, drept de PROPRIETATE, dobandit prin Construire, cota actuala 1/1, cota initiala 1/1	A1.3, A1.4
	1) **NEAGU GEORGE**	

C. Partea III. SARCINI .

Inscrieri privind dezmembramintele dreptului de proprietate, drepturi reale de garanţie şi sarcini	Referinţe
NU SUNT	

Anexa Nr. 1 La Partea I

Teren

Nr cadastral	Suprafaţa (mp)*	Observaţii / Referinţe
22141	727	

* Suprafaţa este determinată in planul de proiecţie Stereo 70.

DETALII LINIARE IMOBIL



Date referitoare la teren

Crt	Categorie folosinţă	Intra vilan	Suprafaţa (mp)	Tarla	Parcelă	Nr. topo	Observaţii / Referinţe
1	curti constructii	DA	727	6	456,457	-	

Date referitoare la construcţii

Crt	Număr	Destinaţie construcţie	Supraf. (mp)	Situaţie juridică	Observaţii / Referinţe
A1.3		constructii de locuinte	138	Cu acte	Nr. niveluri:2; S. construita la sol:138 mp;
A1.4		constructii anexa	95	Cu acte	Nr. niveluri:1; S. construita la sol:95 mp;

Lungime Segmente
1) Valorile lungimilor segmentelor sunt obţinute din proiecţie în plan.

Punct început	X / Y	Punct sfârşit	X / Y	Lungime segment (** (m)
1	580.079,0 362.824,27	2	580.078,647 362.827,042	2.794
2	580.078,647 362.827,042	3	580.077,85 362.833,3	6.309
3	580.077,85 362.833,3	4	580.076,82 362.838,7	5.497

Punct început	X / Y	Punct sfârşit	X / Y	Lungime segment (** (m)
4	580.076,82 362.838,7	5	580.075,528 362.846,794	8.196
5	580.075,528 362.846,794	6	580.072,792 362.866,177	19.575
6	580.072,792 362.866,177	7	580.065,984 362.863,928	7.17
7	580.065,984 362.863,928	8	580.057,553 362.861,378	8.808
8	580.057,553 362.861,378	9	580.057,382 362.851,473	9.906
9	580.057,382 362.851,473	10	580.056,558 362.837,004	14.492
10	580.056,558 362.837,004	11	580.056,034 362.826,896	10.122
11	580.056,034 362.826,896	12	580.068,79 362.825,356	12.849
12	580.068,79 362.825,356	1	580.079,0 362.824,27	10.268

**** Lungimile segmentelor sunt determinate în planul de proiecţie Stereo 70 şi sunt rotunjite la 1 milimetru.**
***** Distanţa dintre puncte este formată din segmente cumulate ce sunt mai mici decât valoarea 1 milimetru.**

DATE DESPRE IMOBILUL NR. 4245

Oficiul de Cadastru şi Publicitate Imobiliară PRAHOVA
Biroul de Cadastru şi Publicitate Imobiliară Ploieşti

A. Partea I. Descrierea imobilului

TEREN Extravilan

Adresa: Jud. Prahova

Nr. Crt	Nr cadastral Nr. topografic	Suprafaţa* (mp)	Observaţii / Referinţe
A1		2.484	Sector cadastral:32 Teren neimprejmuit;

B. Partea II. Proprietari şi acte

Inscrieri privitoare la dreptul de proprietate şi alte drepturi reale		Referinţe
/		
Act Administrativ nr. 103706, din 27/08/2002 emis de CJSDAPT PRAHOVA;		
B1	Intabulare, drept de PROPRIETATE, dobandit prin Reconstituire, cota actuala 1/1, cota initiala 1/1	A1
	1) **PETRE IONIŢĂ MARIA**, Lipsă CNP.	

C. Partea III. SARCINI .

Inscrieri privind dezmembramintele dreptului de proprietate, drepturi reale de garanţie şi sarcini	Referinţe
NU SUNT	

Anexa Nr. 1 La Partea I

Teren

Nr cadastral	Suprafaţa (mp)*	Observaţii / Referinţe
	2.484	

* Suprafaţa este determinată in planul de proiecţie Stereo 70.

DETALII LINIARE IMOBIL

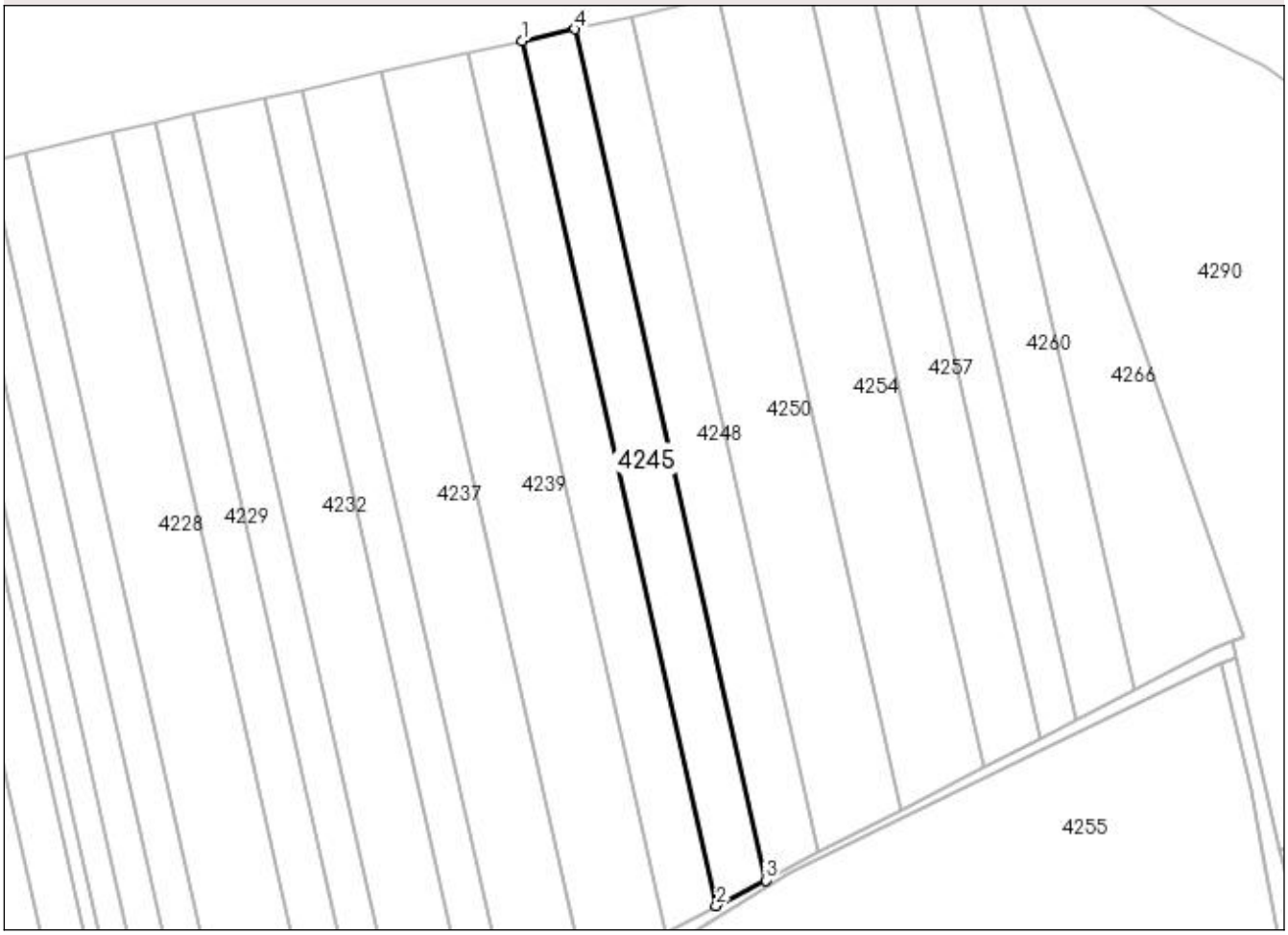

Date referitoare la teren

Crt	Categorie folosinţă	Intra vilan	Suprafaţa (mp)	Tarla	Parcelă	Nr. topo	Observaţii / Referinţe
1	arabil	NU	2.484	5	16/120	-	

Lungime Segmente

1) Valorile lungimilor segmentelor sunt obţinute din proiecţie în plan.

Punct început	X / Y	Punct sfârşit	X / Y	Lungime segment (** (m)
1	580.040,807 363.266,519	2	580.085,299 363.068,391	203.062
2	580.085,299 363.068,391	3	580.096,625 363.074,235	12.745
3	580.096,625 363.074,235	4	580.052,841 363.269,209	199.83
4	580.052,841 363.269,209	1	580.040,807 363.266,519	12.331

** Lungimile segmentelor sunt determinate în planul de proiecţie Stereo 70 şi sunt rotunjite la 1 milimetru.
*** Distanţa dintre puncte este formată din segmente cumulate ce sunt mai mici decât valoarea 1 milimetru.

DATE DESPRE IMOBILUL NR. 4246

Oficiul de Cadastru şi Publicitate Imobiliară PRAHOVA
Biroul de Cadastru şi Publicitate Imobiliară Ploieşti

A. Partea I. Descrierea imobilului

TEREN Intravilan

Adresa: Loc. Poienarii Burchii, Jud. Prahova

Nr. Crt	Nr cadastral Nr. topografic	Suprafaţa* (mp)	Observaţii / Referinţe
A1		Din acte: 800 Masurata: 2.133	Sector cadastral:32 Teren imprejmuit;

Construcţii

Crt	Nr cadastral Nr. topografic	Adresa	Observaţii / Referinţe
A1.1		Loc. Poienarii Burchii, Jud. Prahova	Nr. niveluri:1; S. construita la sol:118 mp;

B. Partea II. Proprietari şi acte

Inscrieri privitoare la dreptul de proprietate şi alte drepturi reale		Referinţe
/		
Act Administrativ nr. 109795, din 07/12/2002 emis de CJSDAPT PRAHOVA;		
B1	Intabulare, drept de PROPRIETATE, dobandit prin Reconstituire, cota actuala 1/1, cota initiala 1/1	A1
	1) **BRATU ION**, Lipsă CNP.	
Act Administrativ nr. 2340, din 06/03/2023 emis de PRIMĂRIA COMUNEI POIENARII BURCHII;		
B2	Intabulare, drept de PROPRIETATE, dobandit prin Construire, cota actuala 1/1, cota initiala 1/1	A1.1
	1) **BRATU ION**, Lipsă CNP.	

C. Partea III. SARCINI .

Inscrieri privind dezmembramintele dreptului de proprietate, drepturi reale de garanţie şi sarcini	Referinţe
NU SUNT	

Anexa Nr. 1 La Partea I

Teren

Nr cadastral	Suprafaţa (mp)*	Observaţii / Referinţe
	Din acte: 800 Masurata: 2.133	

* Suprafaţa este determinată in planul de proiecţie Stereo 70.

DETALII LINIARE IMOBIL

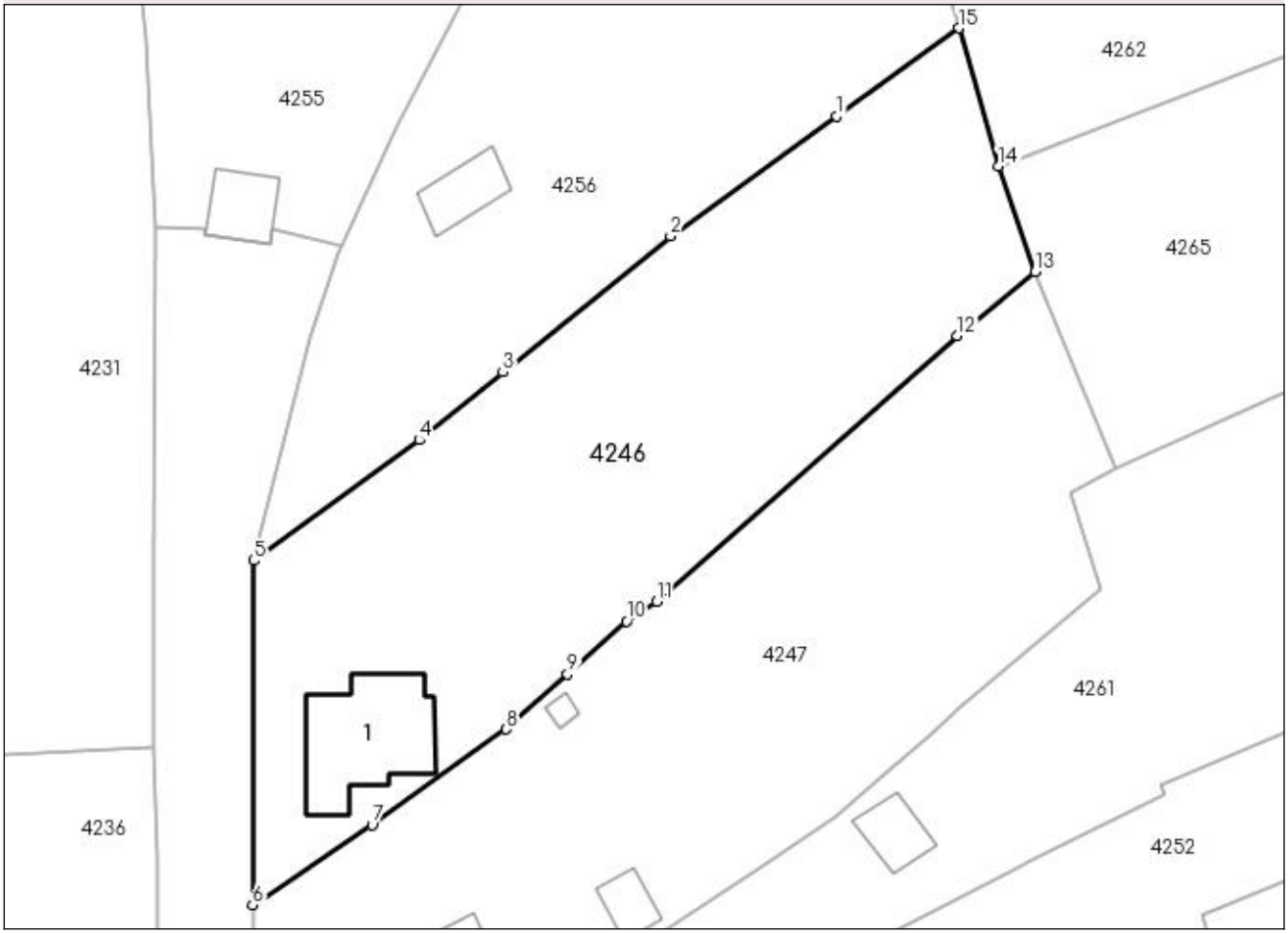

Date referitoare la teren

Crt	Categorie folosinţă	Intra vilan	Suprafaţa (mp)	Tarla	Parcelă	Nr. topo	Observaţii / Referinţe
1	curti constructii	DA	925	6	447	-	
2	arabil	DA	1.208	6	-	-	

Date referitoare la construcţii

Crt	Număr	Destinaţie construcţie	Supraf. (mp)	Situaţie juridică	Observaţii / Referinţe
A1.1		constructii de locuinte	118	Cu acte	Nr. niveluri:1; S. construita la sol:118 mp;

Lungime Segmente
1) Valorile lungimilor segmentelor sunt obţinute din proiecţie în plan.

Punct început	X / Y	Punct sfârşit	X / Y	Lungime segment (** (m)
1	580.092,765 362.960,679	2	580.077,497 362.949,663	18.827
2	580.077,497 362.949,663	3	580.062,114 362.937,188	19.806
3	580.062,114 362.937,188	4	580.054,433 362.930,96	9.889

Punct început	X / Y	Punct sfârşit	X / Y	Lungime segment (** (m)
4	580.054,433 362.930,96	5	580.039,241 362.919,9	18.791
5	580.039,241 362.919,9	6	580.039,138 362.888,303	31.597
6	580.039,138 362.888,303	7	580.050,086 362.895,614	13.165
7	580.050,086 362.895,614	8	580.062,409 362.904,407	15.138
8	580.062,409 362.904,407	9	580.068,04 362.909,456	7.563
9	580.068,04 362.909,456	10	580.073,464 362.914,318	7.284
10	580.073,464 362.914,318	11	580.076,231 362.916,155	3.321
11	580.076,231 362.916,155	12	580.103,819 362.940,529	36.813
12	580.103,819 362.940,529	13	580.111,011 362.946,386	9.275
13	580.111,011 362.946,386	14	580.107,597 362.956,101	10.297
14	580.107,597 362.956,101	15	580.103,968 362.968,762	13.171
15	580.103,968 362.968,762	1	580.092,765 362.960,679	13.815

**** Lungimile segmentelor sunt determinate în planul de proiecţie Stereo 70 şi sunt rotunjite la 1 milimetru.**
***** Distanţa dintre puncte este formată din segmente cumulate ce sunt mai mici decât valoarea 1 milimetru.**

DATE DESPRE IMOBILUL NR. 4247

Oficiul de Cadastru şi Publicitate Imobiliară PRAHOVA
Biroul de Cadastru şi Publicitate Imobiliară Ploieşti

A. Partea I. Descrierea imobilului

TEREN Intravilan

Adresa: Loc. Poienarii Burchii, Nr. 14, Jud. Prahova, T 6 ; CC 449 ; A 450

Nr. Crt	Nr cadastral Nr. topografic	Suprafaţa* (mp)	Observaţii / Referinţe
A1	22237	Din acte: 2.289 Masurata: 2.272	Sector cadastral:32 Teren imprejmuit;

Construcţii

Crt	Nr cadastral Nr. topografic	Adresa	Observaţii / Referinţe
A1.1	22237-C1	Loc. Poienarii Burchii, Nr. 14, Jud. Prahova, T 6 ; CC 449 ; A 450	Nr. niveluri:1; S. construita la sol:55 mp; S. construita desfasurata:55 mp; LOCUINTA (P) ; SC DESF. = 55 MP .
A1.2		Loc. Poienarii Burchii, Nr. 14, Jud. Prahova, T 6 ; CC 449 ; A 450	Nr. niveluri:1; S. construita la sol:106 mp;
A1.3		Loc. Poienarii Burchii, Nr. 14, Jud. Prahova, T 6 ; CC 449 ; A 450	Nr. niveluri:1; S. construita la sol:22 mp;
A1.4		Loc. Poienarii Burchii, Nr. 14, Jud. Prahova, T 6 ; CC 449 ; A 450	Nr. niveluri:1; S. construita la sol:5 mp;

B. Partea II. Proprietari şi acte

Inscrieri privitoare la dreptul de proprietate şi alte drepturi reale		Referinţe
91804 / 05/10/2017		
Act Notarial nr. 35, din 06/04/2017 emis de NP IONITA ARISTITA ADINA (act administrativ nr 10038 din 09.10.2017, emis de COMUNA POIENARII BURCHII;act administrativ nr 87577 din 21.09.2017, emis de OCPI PRAHOVA;act administrativ nr 7753 din 04.08.2017, emis de PRIMARIA COMUNEI POIENARII BURCHII;act administrativ nr 7197 din 21.07.2017, emis de PRIMARIA COMUNEI POIENARII BURCHII);		
B1	Intabulare, drept de PROPRIETATEmostenire, dobandit prin Succesiune, cota actuala 1/1, cota initiala 1/1	A1
	1) **CIBOTARIU ION**	
B2	Intabulare, drept de PROPRIETATEmostenire, dobandit prin Succesiune, cota actuala 1/1, cota initiala 1/1	A1.1
	1) **CIBOTARIU ION**	
/		
Act Administrativ nr. 2340, din 06/03/2023 emis de PRIMĂRIA COMUNEI POIENARII BURCHII;		
B3	Intabulare, drept de PROPRIETATEmostenire, dobandit prin Construire, cota actuala 1/1, cota initiala 1/1	A1.2, A1.3, A1.4
	1) **CIBOTARIU ION**	

C. Partea III. SARCINI .

Inscrieri privind dezmembramintele dreptului de proprietate, drepturi reale de garanţie şi sarcini	Referinţe
NU SUNT	

Anexa Nr. 1 La Partea I

Teren

Nr cadastral	Suprafaţa (mp)*	Observaţii / Referinţe
22237	Din acte: 2.289 Masurata: 2.272	

* Suprafaţa este determinată in planul de proiecţie Stereo 70.

DETALII LINIARE IMOBIL

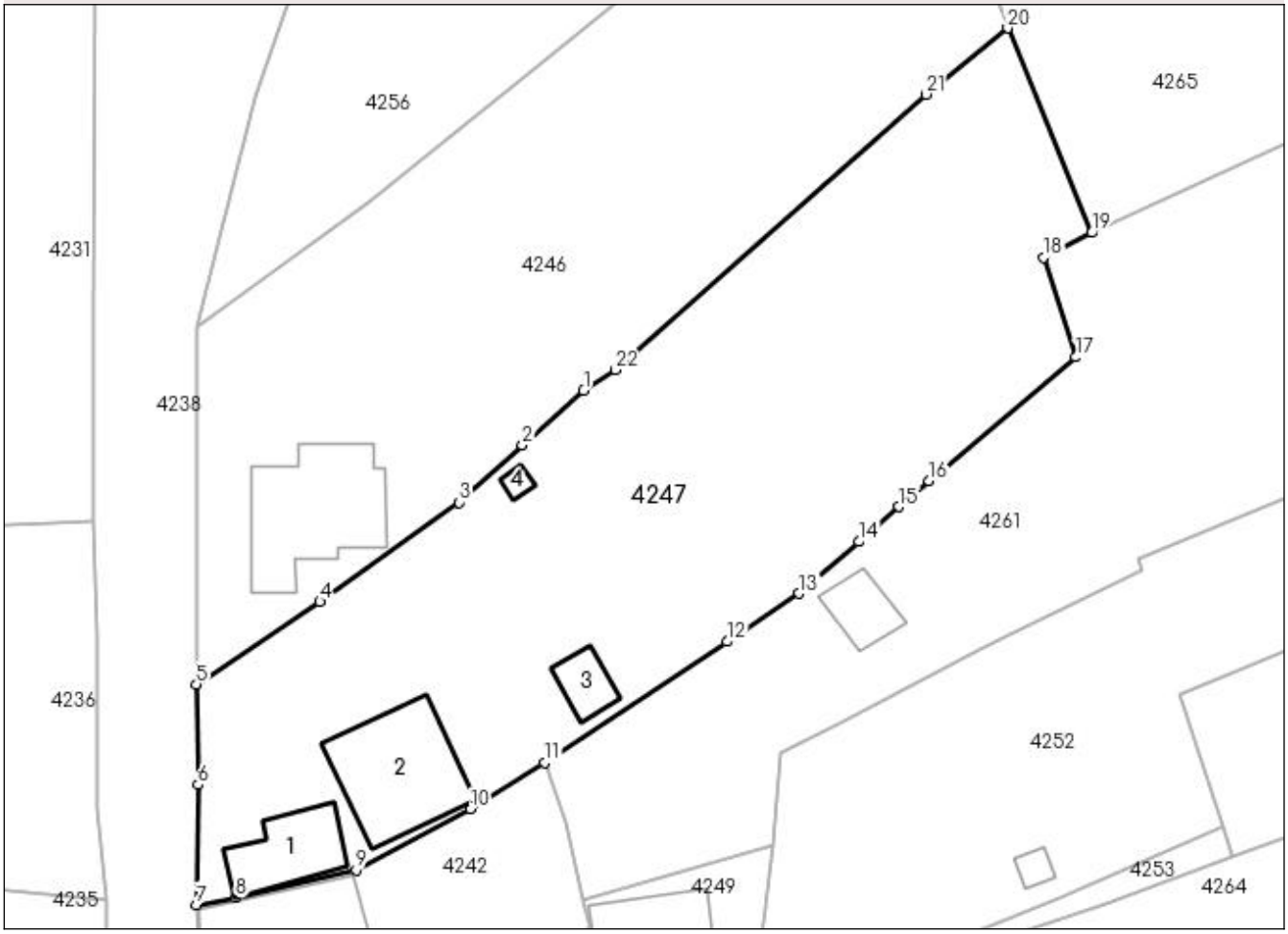

Date referitoare la teren

Crt	Categorie folosinţă	Intra vilan	Suprafaţa (mp)	Tarla	Parcelă	Nr. topo	Observaţii / Referinţe
1	curti constructii	DA	1.068	6	CC 449	-	
2	arabil	DA	1.204	6	A 450	-	

Date referitoare la construcţii

Crt	Număr	Destinaţie construcţie	Supraf. (mp)	Situaţie juridică	Observaţii / Referinţe
A1.1	22237-C1	constructii de locuinte	Din acte: 0 Masurata: 55	Cu acte	Nr. niveluri:1; S. construita la sol:55 mp; S. construita desfasurata:55 mp; LOCUINTA (P) ; SC DESF. = 55 MP .
A1.2		constructii anexa	106	Cu acte	Nr. niveluri:1; S. construita la sol:106 mp;
A1.3		constructii anexa	22	Cu acte	Nr. niveluri:1; S. construita la sol:22 mp;
A1.4		constructii anexa	5	Cu acte	Nr. niveluri:1; S. construita la sol:5 mp;

Lungime Segmente
1) Valorile lungimilor segmentelor sunt obţinute din proiecţie în plan.

Punct început	X / Y	Punct sfârşit	X / Y	Lungime segment (** (m)

Punct început	X / Y	Punct sfârşit	X / Y	Lungime segment (** (m)

Punct început	X / Y	Punct sfârşit	X / Y	Lungime segment (** (m)
1	580.073,464 362.914,318	2	580.068,04 362.909,456	7.284
3	580.062,409 362.904,407	4	580.050,086 362.895,614	15.138
5	580.039,138 362.888,303	6	580.039,309 362.879,4	8.905
7	580.039,142 362.868,789	8	580.042,622 362.869,419	3.537
9	580.053,292 362.871,884	10	580.063,399 362.877,254	11.445
11	580.070,007 362.881,376	12	580.086,145 362.892,097	19.375
13	580.092,562 362.896,332	14	580.097,843 362.900,929	7.002
15	580.101,397 362.904,023	16	580.104,052 362.906,334	3.52
17	580.117,06 362.917,27	18	580.114,184 362.926,099	9.286
19	580.118,47 362.928,28	20	580.111,011 362.946,386	19.582
21	580.103,819 362.940,529	22	580.076,231 362.916,155	36.813

Punct început	X / Y	Punct sfârşit	X / Y	Lungime segment (** (m)
2	580.068,04 362.909,456	3	580.062,409 362.904,407	7.563
4	580.050,086 362.895,614	5	580.039,138 362.888,303	13.165
6	580.039,309 362.879,4	7	580.039,142 362.868,789	10.612
8	580.042,622 362.869,419	9	580.053,292 362.871,884	10.951
10	580.063,399 362.877,254	11	580.070,007 362.881,376	7.788
12	580.086,145 362.892,097	13	580.092,562 362.896,332	7.689
14	580.097,843 362.900,929	15	580.101,397 362.904,023	4.712
16	580.104,052 362.906,334	17	580.117,06 362.917,27	16.994
18	580.114,184 362.926,099	19	580.118,47 362.928,28	4.809
20	580.111,011 362.946,386	21	580.103,819 362.940,529	9.275
22	580.076,231 362.916,155	1	580.073,464 362.914,318	3.321

**** Lungimile segmentelor sunt determinate în planul de proiecţie Stereo 70 şi sunt rotunjite la 1 milimetru.**
***** Distanţa dintre puncte este formată din segmente cumulate ce sunt mai mici decât valoarea 1 milimetru.**

DATE DESPRE IMOBILUL NR. 4248

Oficiul de Cadastru şi Publicitate Imobiliară PRAHOVA
Biroul de Cadastru şi Publicitate Imobiliară Ploieşti

A. Partea I. Descrierea imobilului

TEREN Extravilan

Adresa: Jud. Prahova

Nr. Crt	Nr cadastral Nr. topografic	Suprafaţa* (mp)	Observaţii / Referinţe
A1		2.630	Sector cadastral:32 Teren neimprejmuit;

B. Partea II. Proprietari şi acte

Inscrieri privitoare la dreptul de proprietate şi alte drepturi reale		Referinţe
/		
Act Administrativ nr. 109798, din 07/12/2002 emis de CJSDAPT PRAHOVA;		
B1	Intabulare, drept de PROPRIETATE, dobandit prin Reconstituire, cota actuala 1/1, cota initiala 1/1	A1
	1) **STANCIU MARIA**, Lipsă CNP.	

C. Partea III. SARCINI .

Inscrieri privind dezmembramintele dreptului de proprietate, drepturi reale de garanţie şi sarcini	Referinţe
NU SUNT	

Anexa Nr. 1 La Partea I

Teren

Nr cadastral	Suprafaţa (mp)*	Observaţii / Referinţe
	2.630	

* Suprafaţa este determinată in planul de proiecţie Stereo 70.

DETALII LINIARE IMOBIL

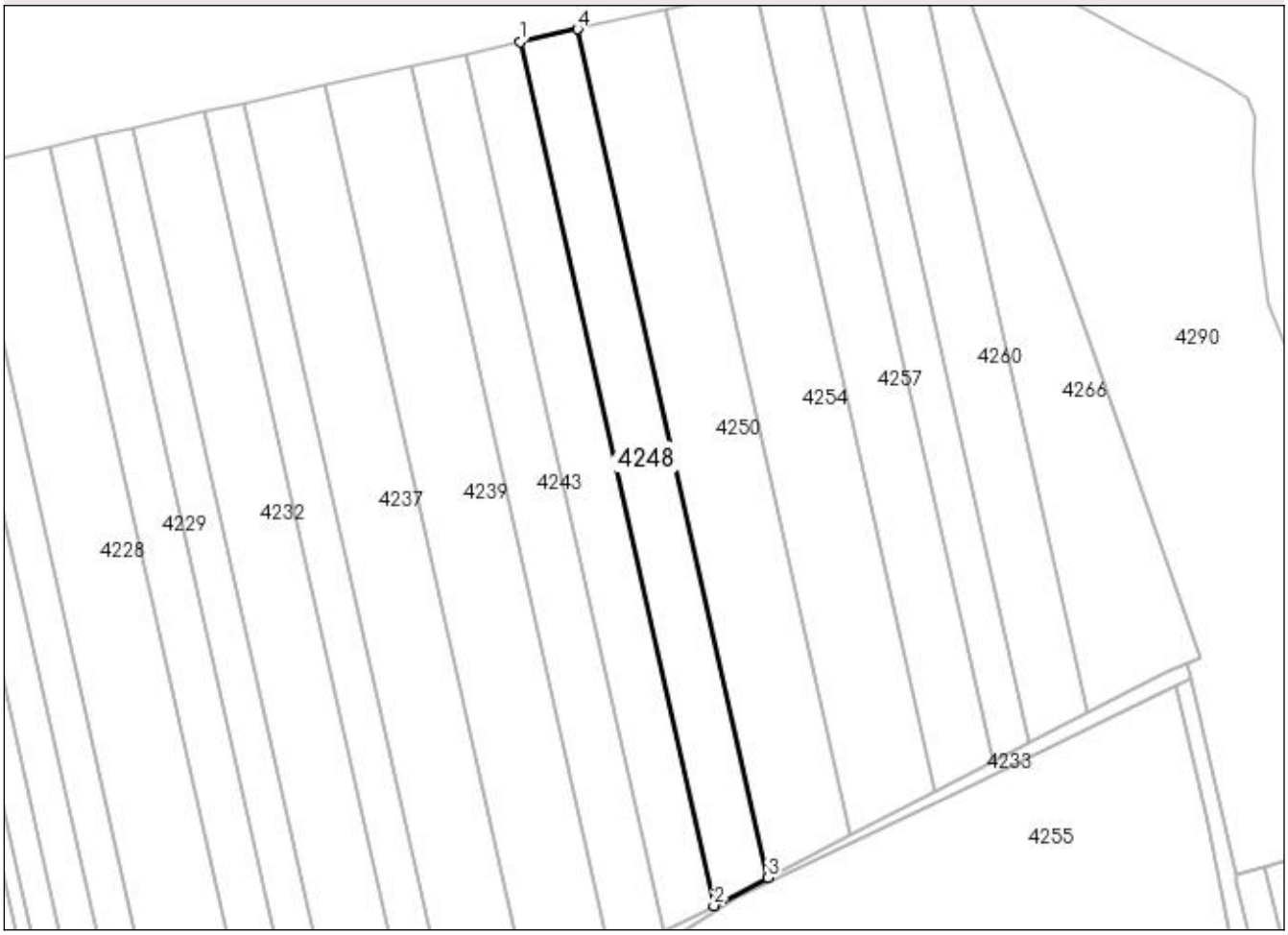

Date referitoare la teren

Crt	Categorie folosinţă	Intra vilan	Suprafaţa (mp)	Tarla	Parcelă	Nr. topo	Observaţii / Referinţe
1	arabil	NU	2.630	5	16/121	-	

Lungime Segmente

1) Valorile lungimilor segmentelor sunt obţinute din proiecţie în plan.

Punct început	X / Y	Punct sfârşit	X / Y	Lungime segment (** (m)
1	580.052,841 363.269,209	2	580.096,625 363.074,235	199.83
2	580.096,625 363.074,235	3	580.108,819 363.080,527	13.722
3	580.108,819 363.080,527	4	580.065,799 363.272,104	196.348
4	580.065,799 363.272,104	1	580.052,841 363.269,209	13.277

** Lungimile segmentelor sunt determinate în planul de proiecţie Stereo 70 şi sunt rotunjite la 1 milimetru.
*** Distanţa dintre puncte este formată din segmente cumulate ce sunt mai mici decât valoarea 1 milimetru.

DATE DESPRE IMOBILUL NR. 4249

Oficiul de Cadastru şi Publicitate Imobiliară PRAHOVA
Biroul de Cadastru şi Publicitate Imobiliară Ploieşti

A. Partea I. Descrierea imobilului

TEREN Intravilan

Adresa: Loc. Poienarii Burchii, Jud. Prahova, T 6 ; CC 452

Nr. Crt	Nr cadastral Nr. topografic	Suprafaţa* (mp)	Observaţii / Referinţe
A1	24617	Din acte: 524 Masurata: 535	Sector cadastral:32 Teren imprejmuit;

Construcţii

Crt	Nr cadastral Nr. topografic	Adresa	Observaţii / Referinţe
A1.1	24617-C1	Loc. Poienarii Burchii, Jud. Prahova, T 6 ; CC 452	Nr. niveluri:1; S. construita la sol:51 mp; LOCUINTA (P) ; SC DESF. = 51 MP ; ANUL CONSTRUCŢIEI - 1941 ; FUNDAŢII - TĂLPI LEMN ; PEREŢI - PAIANTĂ CU CĂRĂMIDĂ ; ACOPERIŞ - TABLĂ ; INSTALAŢII - ELECTRICE .
A1.2		Loc. Poienarii Burchii, Jud. Prahova	Nr. niveluri:2; S. construita la sol:86 mp;

B. Partea II. Proprietari şi acte

Inscrieri privitoare la dreptul de proprietate şi alte drepturi reale		Referinţe
121196 / 25/10/2019		
Act Notarial nr. 29, din 15/01/2013 emis de NP DINU VLAD-ALEXANDRU;		
B2	Intabulare, drept de PROPRIETATEpartaj, dobandit prin Conventie, cota actuala 1/1, cota initiala 1/1	A1, A1.1
	1) **CINCĂ STELICĂ**	
	OBSERVATII: pozitie transcrisa din CF 21136/Poienarii Burchii, inscrisa prin incheierea nr. 2274 din 16/01/2013;	
/		
Act Administrativ nr. 2340, din 06/03/2023 emis de PRIMĂRIA COMUNEI POIENARII BURCHII;		
B4	Intabulare, drept de PROPRIETATE, dobandit prin Construire, cota actuala 1/1, cota initiala 1/1	A1.2
	1) **CINCĂ STELICĂ**	

C. Partea III. SARCINI .

Inscrieri privind dezmembramintele dreptului de proprietate, drepturi reale de garanţie şi sarcini	Referinţe
NU SUNT	

Anexa Nr. 1 La Partea I

Teren

Nr cadastral	Suprafaţa (mp)*	Observaţii / Referinţe
24617	Din acte: 524 Masurata: 535	

* Suprafaţa este determinată in planul de proiecţie Stereo 70.

DETALII LINIARE IMOBIL

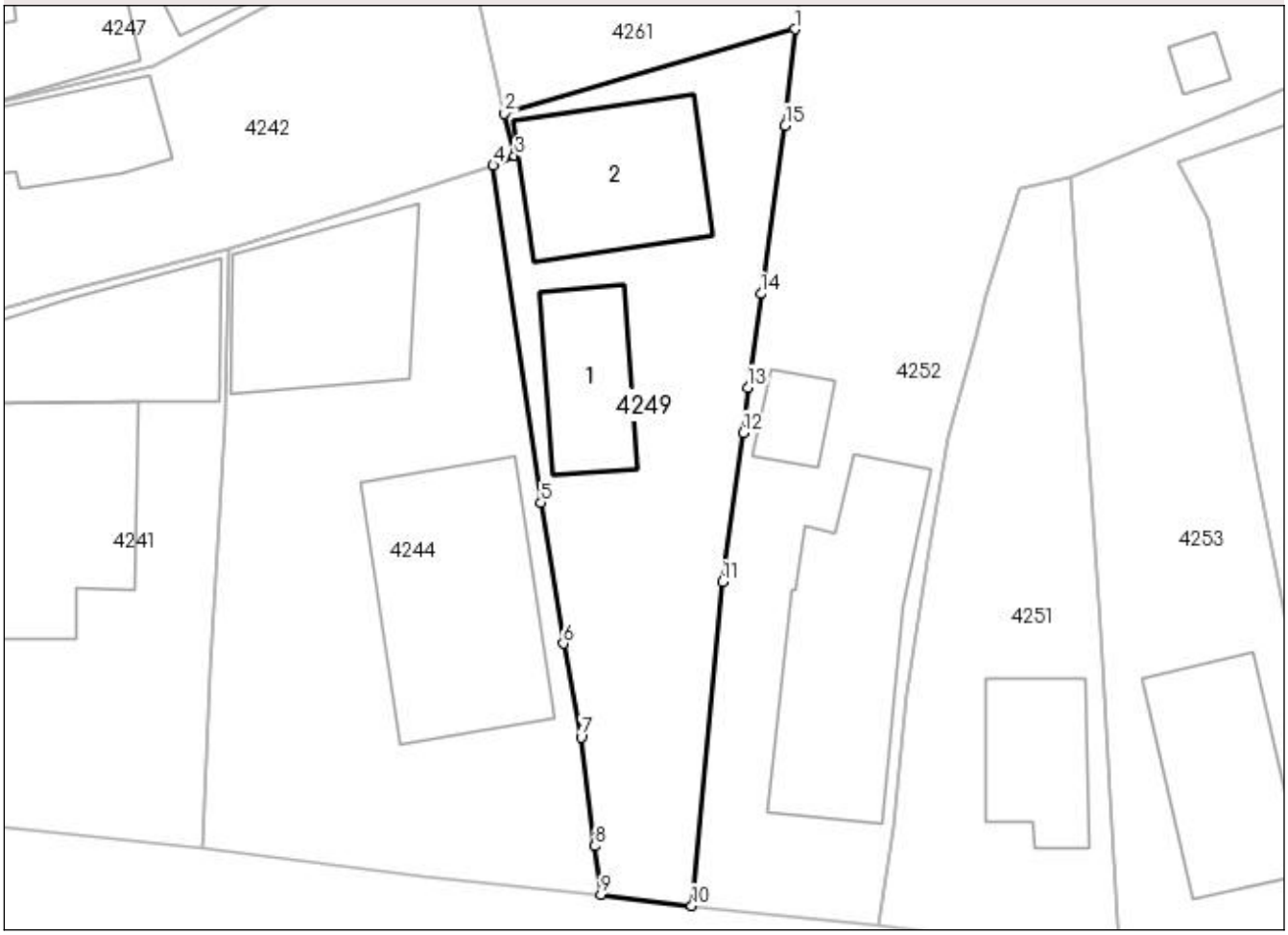

Date referitoare la teren

Crt	Categorie folosinţă	Intra vilan	Suprafaţa (mp)	Tarla	Parcelă	Nr. topo	Observaţii / Referinţe
1	curti constructii	DA	535	6	CC 452	-	

Date referitoare la construcţii

Crt	Număr	Destinaţie construcţie	Supraf. (mp)	Situaţie juridică	Observaţii / Referinţe
A1.1	24617-C1	constructii de locuinte	Din acte: 45 Masurata: 51	Cu acte	Nr. niveluri:1; S. construita la sol:51 mp; LOCUINTA (P) ; SC DESF. = 51 MP ; ANUL CONSTRUCŢIEI - 1941 ; FUNDAŢII - TĂLPI LEMN ; PEREŢI - PAIANTĂ CU CĂRĂMIDĂ ; ACOPERIŞ - TABLĂ ; INSTALAŢII - ELECTRICE .
A1.2		constructii de locuinte	86	Cu acte	Nr. niveluri:2; S. construita la sol:86 mp;

Lungime Segmente

1) Valorile lungimilor segmentelor sunt obţinute din proiecţie în plan.

Punct început	X / Y	Punct sfârşit	X / Y	Lungime segment (** (m)
1	580.090,147 362.874,009	2	580.073,45 362.869,158	17.387

Punct început	X / Y	Punct sfârşit	X / Y	Lungime segment (** (m)
2	580.073,45 362.869,158	3	580.074,033 362.866,707	2.519
3	580.074,033 362.866,707	4	580.072,792 362.866,177	1.349
4	580.072,792 362.866,177	5	580.075,528 362.846,794	19.575
5	580.075,528 362.846,794	6	580.076,82 362.838,7	8.196
6	580.076,82 362.838,7	7	580.077,85 362.833,3	5.497
7	580.077,85 362.833,3	8	580.078,647 362.827,042	6.309
8	580.078,647 362.827,042	9	580.079,0 362.824,27	2.794
9	580.079,0 362.824,27	10	580.084,218 362.823,617	5.259
10	580.084,218 362.823,617	11	580.085,984 362.842,239	18.706
11	580.085,984 362.842,239	12	580.087,193 362.850,802	8.648
12	580.087,193 362.850,802	13	580.087,443 362.853,403	2.613
13	580.087,443 362.853,403	14	580.088,208 362.858,789	5.44
14	580.088,208 362.858,789	15	580.089,584 362.868,47	9.778
15	580.089,584 362.868,47	1	580.090,147 362.874,009	5.568

**** Lungimile segmentelor sunt determinate în planul de proiecţie Stereo 70 şi sunt rotunjite la 1 milimetru.**
***** Distanţa dintre puncte este formată din segmente cumulate ce sunt mai mici decât valoarea 1 milimetru.**

DATE DESPRE IMOBILUL NR. 4250

Oficiul de Cadastru şi Publicitate Imobiliară PRAHOVA
Biroul de Cadastru şi Publicitate Imobiliară Ploieşti

A. Partea I. Descrierea imobilului

TEREN Extravilan

Adresa: Jud. Prahova

Nr. Crt	Nr cadastral Nr. topografic	Suprafaţa* (mp)	Observaţii / Referinţe
A1		3.935	Sector cadastral:32 Teren neimprejmuit;

B. Partea II. Proprietari şi acte

Inscrieri privitoare la dreptul de proprietate şi alte drepturi reale		Referinţe
/		
Act Administrativ nr. 109723, din 18/11/2002 emis de CJSDAPT PRAHOVA;		
B1	Intabulare, drept de PROPRIETATE, dobandit prin Reconstituire, cota actuala 1/1, cota initiala 1/1	A1
	1) **ROTARU STELIAN GHERGHINA**, Lipsă CNP.	

C. Partea III. SARCINI .

Inscrieri privind dezmembramintele dreptului de proprietate, drepturi reale de garanţie şi sarcini	Referinţe
NU SUNT	

Anexa Nr. 1 La Partea I

Teren

Nr cadastral	Suprafaţa (mp)*	Observaţii / Referinţe
	3.935	

* Suprafaţa este determinată in planul de proiecţie Stereo 70.

DETALII LINIARE IMOBIL

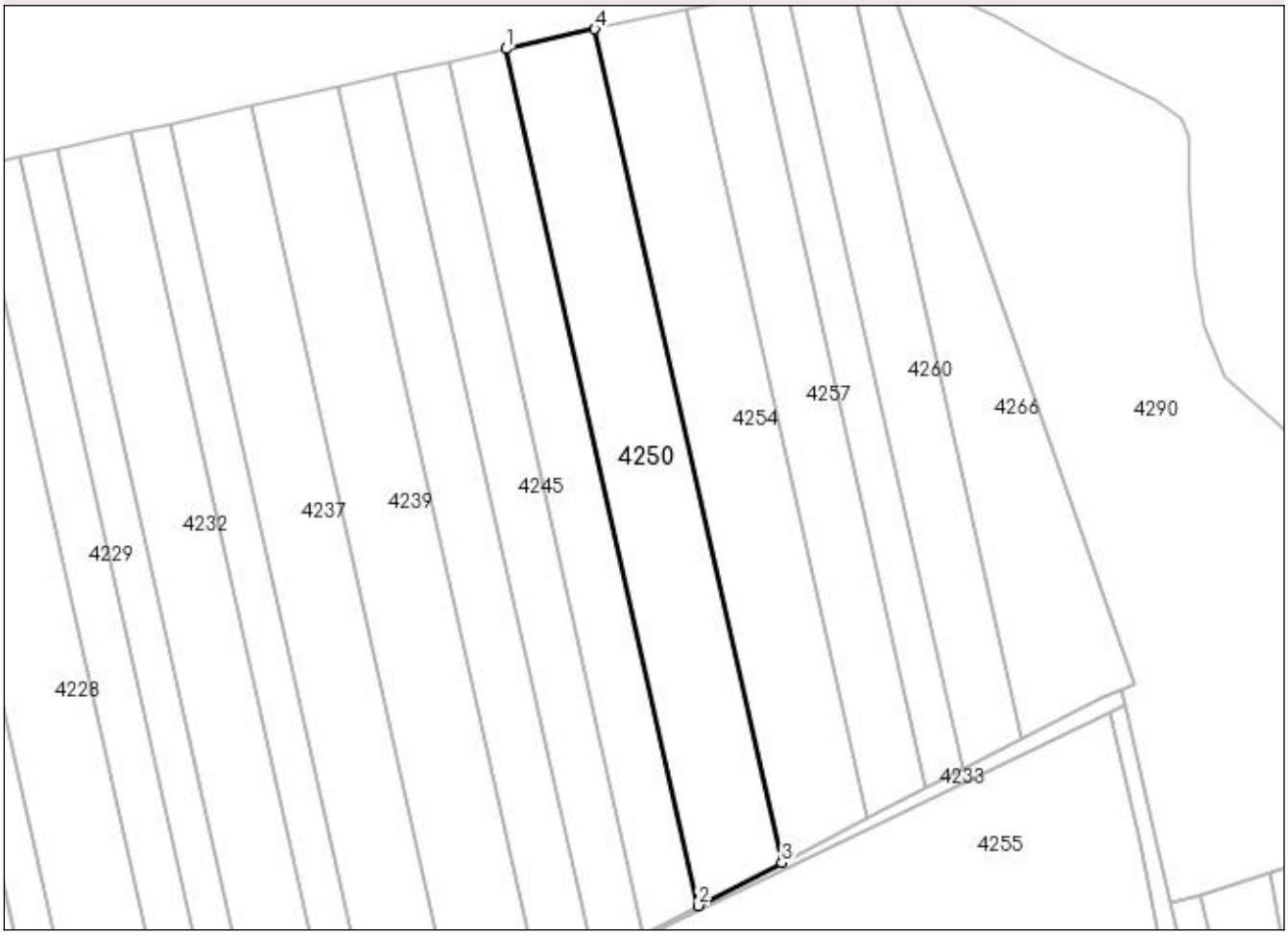

Date referitoare la teren

Crt	Categorie folosinţă	Intra vilan	Suprafaţa (mp)	Tarla	Parcelă	Nr. topo	Observaţii / Referinţe
1	arabil	NU	3.935	5	16/122	-	

Lungime Segmente

1) Valorile lungimilor segmentelor sunt obţinute din proiecţie în plan.

Punct început	X / Y	Punct sfârşit	X / Y	Lungime segment (** (m)
1	580.065,799 363.272,104	2	580.108,819 363.080,527	196.348
2	580.108,819 363.080,527	3	580.127,48 363.090,154	20.998
3	580.127,48 363.090,154	4	580.085,626 363.276,533	191.021
4	580.085,626 363.276,533	1	580.065,799 363.272,104	20.316

** Lungimile segmentelor sunt determinate în planul de proiecţie Stereo 70 şi sunt rotunjite la 1 milimetru.
*** Distanţa dintre puncte este formată din segmente cumulate ce sunt mai mici decât valoarea 1 milimetru.

DATE DESPRE IMOBILUL NR. 4251

Oficiul de Cadastru şi Publicitate Imobiliară PRAHOVA
Biroul de Cadastru şi Publicitate Imobiliară Ploieşti

A. Partea I. Descrierea imobilului

TEREN Intravilan

Adresa: Loc. Poienarii Burchii, Jud. Prahova

Nr. Crt	Nr cadastral Nr. topografic	Suprafaţa* (mp)	Observaţii / Referinţe
A1		Din acte: 416 Masurata: 402	Sector cadastral:32 Teren imprejmuit;

Construcţii

Crt	Nr cadastral Nr. topografic	Adresa	Observaţii / Referinţe
A1.1		Loc. Poienarii Burchii, Jud. Prahova	Nr. niveluri:1; S. construita la sol:53 mp;

B. Partea II. Proprietari şi acte

Inscrieri privitoare la dreptul de proprietate şi alte drepturi reale		Referinţe
/		
Act Administrativ nr. 103706, din 27/08/2002 emis de CJSDAPT PRAHOVA;		
B1	Intabulare, drept de PROPRIETATE, dobandit prin Reconstituire, cota actuala 1/1, cota initiala 1/1	A1
	1) **PETRE IONIŢĂ MARIA**, Lipsă CNP.	
Act Administrativ nr. 2340, din 06/03/2023 emis de PRIMĂRIA COMUNEI POIENARII BURCHII;		
B2	Intabulare, drept de PROPRIETATE, dobandit prin Construire, cota actuala 1/1, cota initiala 1/1	A1.1
	1) **PETRE IONIŢĂ MARIA**, Lipsă CNP.	

C. Partea III. SARCINI .

Inscrieri privind dezmembramintele dreptului de proprietate, drepturi reale de garanţie şi sarcini	Referinţe
NU SUNT	

Anexa Nr. 1 La Partea I

Teren

Nr cadastral	Suprafaţa (mp)*	Observaţii / Referinţe
	Din acte: 416 Masurata: 402	

* Suprafaţa este determinată in planul de proiecţie Stereo 70.

DETALII LINIARE IMOBIL



Date referitoare la teren

Crt	Categorie folosinţă	Intra vilan	Suprafaţa (mp)	Tarla	Parcelă	Nr. topo	Observaţii / Referinţe
1	curti constructii	DA	402	6	465	-	

Date referitoare la construcţii

Crt	Număr	Destinaţie construcţie	Supraf. (mp)	Situaţie juridică	Observaţii / Referinţe
A1.1		constructii de locuinte	53	Cu acte	Nr. niveluri:1; S. construita la sol:53 mp;

Lungime Segmente

1) Valorile lungimilor segmentelor sunt obţinute din proiecţie în plan.

Punct început	X / Y	Punct sfârşit	X / Y	Lungime segment (** (m)
1	580.100,547 362.856,391	2	580.098,945 362.850,532	6.074
2	580.098,945 362.850,532	3	580.097,89 362.844,204	6.415
3	580.097,89 362.844,204	4	580.096,56 362.835,866	8.443

Punct început	X / Y	Punct sfârşit	X / Y	Lungime segment (** (m)
4	580.096,56 362.835,866	5	580.095,77 362.828,076	7.83
5	580.095,77 362.828,076	6	580.094,957 362.822,493	5.642
6	580.094,957 362.822,493	7	580.108,861 362.820,766	14.011
7	580.108,861 362.820,766	8	580.107,702 362.839,485	18.755
8	580.107,702 362.839,485	9	580.105,995 362.865,543	26.114
9	580.105,995 362.865,543	10	580.103,075 362.864,872	2.996
10	580.103,075 362.864,872	11	580.101,161 362.858,636	6.523
11	580.101,161 362.858,636	1	580.100,547 362.856,391	2.327

**** Lungimile segmentelor sunt determinate în planul de proiecţie Stereo 70 şi sunt rotunjite la 1 milimetru.**
***** Distanţa dintre puncte este formată din segmente cumulate ce sunt mai mici decât valoarea 1 milimetru.**

DATE DESPRE IMOBILUL NR. 4252

Oficiul de Cadastru şi Publicitate Imobiliară PRAHOVA
Biroul de Cadastru şi Publicitate Imobiliară Ploieşti

A. Partea I. Descrierea imobilului

TEREN Intravilan

Adresa: Loc. Poienarii Burchii, Jud. Prahova, Tarlaua Nr.6,Parcela Cc.462,A.463

Nr. Crt	Nr cadastral Nr. topografic	Suprafaţa* (mp)	Observaţii / Referinţe
A1	21079	Din acte: 2.885 Masurata: 2.852	Sector cadastral:32 Teren imprejmuit;

Construcţii

Crt	Nr cadastral Nr. topografic	Adresa	Observaţii / Referinţe
A1.1	21079-C1	Loc. Poienarii Burchii, Jud. Prahova, Tarlaua Nr.6,Parcela Cc.462,A.463	Nr. niveluri:1; S. construita la sol:126 mp; Locuinta
A1.2		Loc. Poienarii Burchii, Jud. Prahova	Nr. niveluri:1; S. construita la sol:19 mp;
A1.3		Loc. Poienarii Burchii, Jud. Prahova	Nr. niveluri:1; S. construita la sol:8 mp;

B. Partea II. Proprietari şi acte

Inscrieri privitoare la dreptul de proprietate şi alte drepturi reale		Referinţe
29114 / 24/05/2012		
Act Administrativ nr. 101113, din 28/06/2002 emis de COMISIA JUDETEANA PRAHOVA (adeverinta nr. 3458/18.05.2012 emisa de Comuna Poienarii Burchii);		
B1	Intabulare, drept de PROPRIETATEconstruire, dobandit prin Reconstituire, cota actuala 1/1, cota initiala 1/1	A1, A1.1
	1) **ISPAS GHERGHINA**	
/		
Act Administrativ nr. 2340, din 06/03/2023 emis de PRIMĂRIA COMUNEI POIENARII BURCHII;		
B2	Intabulare, drept de PROPRIETATE, dobandit prin Construire, cota actuala 1/1, cota initiala 1/1	A1.2, A1.3
	1) **ISPAS GHERGHINA**	

C. Partea III. SARCINI .

Inscrieri privind dezmembramintele dreptului de proprietate, drepturi reale de garanţie şi sarcini	Referinţe
NU SUNT	

Anexa Nr. 1 La Partea I

Teren

Nr cadastral	Suprafaţa (mp)*	Observaţii / Referinţe
21079	Din acte: 2.885 Masurata: 2.852	

* Suprafaţa este determinată in planul de proiecţie Stereo 70.

DETALII LINIARE IMOBIL

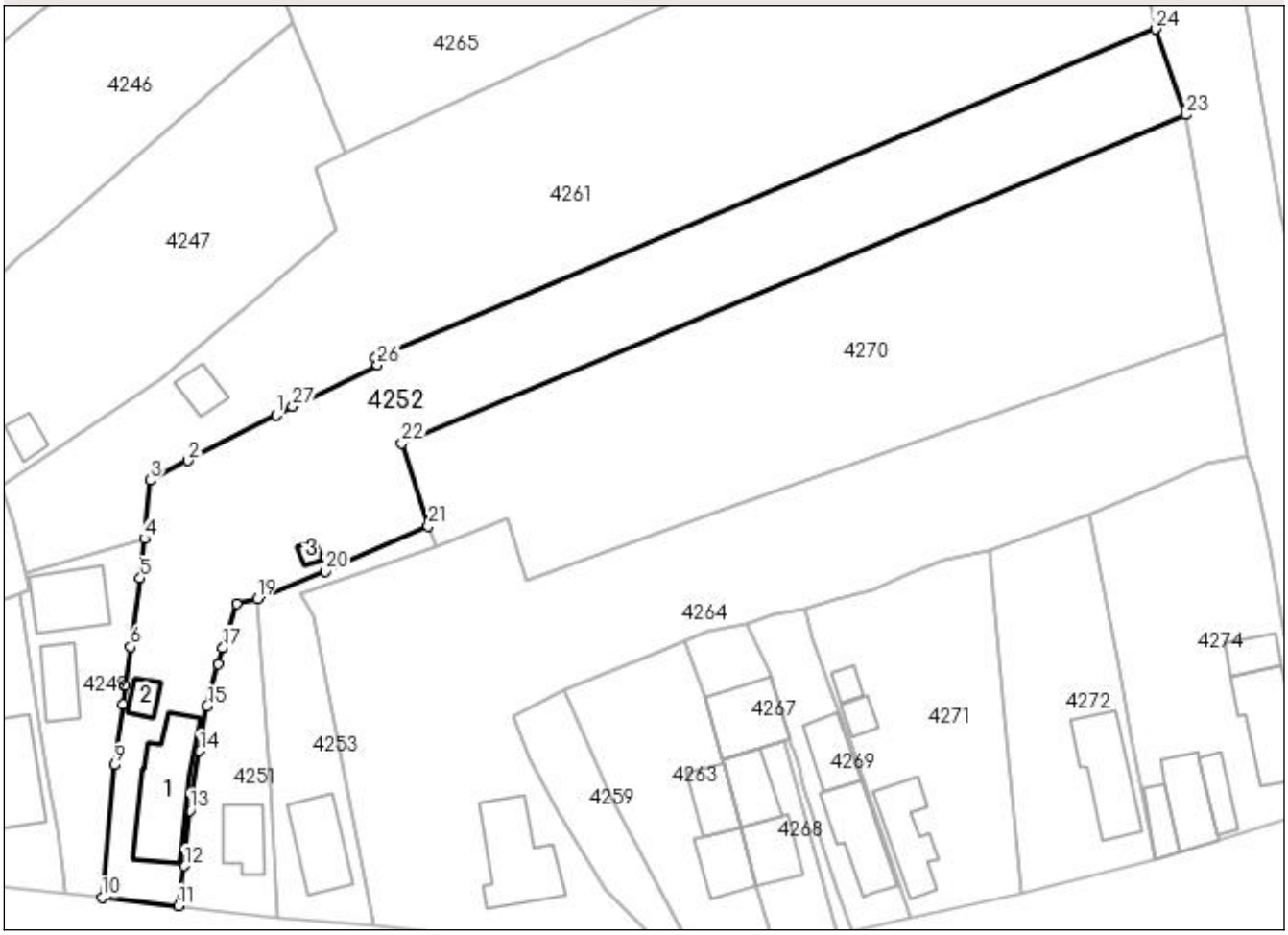

Date referitoare la teren

Crt	Categorie folosinţă	Intra vilan	Suprafaţa (mp)	Tarla	Parcelă	Nr. topo	Observaţii / Referinţe
1	curti constructii	DA	399	6	462	-	
2	arabil	DA	2.453	6	463	-	

Date referitoare la construcţii

Crt	Număr	Destinaţie construcţie	Supraf. (mp)	Situaţie juridică	Observaţii / Referinţe
A1.1	21079-C1	constructii de locuinte	126	Cu acte	Nr. niveluri:1; S. construita la sol:126 mp; Locuinta
A1.2		constructii anexa	19	Cu acte	Nr. niveluri:1; S. construita la sol:19 mp;
A1.3		constructii anexa	8	Cu acte	Nr. niveluri:1; S. construita la sol:8 mp;

Lungime Segmente

1) Valorile lungimilor segmentelor sunt obţinute din proiecţie în plan.

Punct început	X / Y	Punct sfârşit	X / Y	Lungime segment (** (m)
1	580.108,648 362.891,346	2	580.096,301 362.884,954	13.903

Punct început	X / Y	Punct sfârşit	X / Y	Lungime segment (** (m)
2	580.096,301 362.884,954	3	580.090,978 362.882,184	6.001

Punct început	X / Y	Punct sfârşit	X / Y	Lungime segment (** (m)
3	580.090,978 362.882,184	4	580.090,147 362.874,009	8.217
5	580.089,584 362.868,47	6	580.088,208 362.858,789	9.778
7	580.087,443 362.853,403	8	580.087,193 362.850,802	2.613
9	580.085,984 362.842,239	10	580.084,218 362.823,617	18.706
11	580.094,957 362.822,493	12	580.095,77 362.828,076	5.642
13	580.096,56 362.835,866	14	580.097,89 362.844,204	8.443
15	580.098,945 362.850,532	16	580.100,547 362.856,391	6.074
17	580.101,161 362.858,636	18	580.103,075 362.864,872	6.523
19	580.105,995 362.865,543	20	580.115,527 362.869,388	10.278
21	580.130,009 362.875,753	22	580.126,32 362.887,353	12.172
23	580.236,414 362.933,499	24	580.232,141 362.945,512	12.75
25	580.122,515 362.899,357	26	580.122,886 362.898,403	1.024
27	580.110,981 362.892,554	1	580.108,648 362.891,346	2.627

Punct început	X / Y	Punct sfârşit	X / Y	Lungime segment (** (m)
4	580.090,147 362.874,009	5	580.089,584 362.868,47	5.568
6	580.088,208 362.858,789	7	580.087,443 362.853,403	5.44
8	580.087,193 362.850,802	9	580.085,984 362.842,239	8.648
10	580.084,218 362.823,617	11	580.094,957 362.822,493	10.798
12	580.095,77 362.828,076	13	580.096,56 362.835,866	7.83
14	580.097,89 362.844,204	15	580.098,945 362.850,532	6.415
16	580.100,547 362.856,391	17	580.101,161 362.858,636	2.327
18	580.103,075 362.864,872	19	580.105,995 362.865,543	2.996
20	580.115,527 362.869,388	21	580.130,009 362.875,753	15.819
22	580.126,32 362.887,353	23	580.236,414 362.933,499	119.374
24	580.232,141 362.945,512	25	580.122,515 362.899,357	118.946
26	580.122,886 362.898,403	27	580.110,981 362.892,554	13.264

**** Lungimile segmentelor sunt determinate în planul de proiecţie Stereo 70 şi sunt rotunjite la 1 milimetru.**
***** Distanţa dintre puncte este formată din segmente cumulate ce sunt mai mici decât valoarea 1 milimetru.**

DATE DESPRE IMOBILUL NR. 4253

Oficiul de Cadastru şi Publicitate Imobiliară PRAHOVA
Biroul de Cadastru şi Publicitate Imobiliară Ploieşti

A. Partea I. Descrierea imobilului

TEREN Intravilan

Adresa: Loc. Poienarii Burchii, Jud. Prahova

Nr. Crt	Nr cadastral Nr. topografic	Suprafaţa* (mp)	Observaţii / Referinţe
A1		Din acte: 480 Masurata: 519	Sector cadastral:32 Teren imprejmuit;

Construcţii

Crt	Nr cadastral Nr. topografic	Adresa	Observaţii / Referinţe
A1.1		Loc. Poienarii Burchii, Jud. Prahova	Nr. niveluri:2; S. construita la sol:85 mp;

B. Partea II. Proprietari şi acte

Inscrieri privitoare la dreptul de proprietate şi alte drepturi reale		Referinţe
/		
Act Administrativ nr. 112963, din 19/12/2002 emis de CJSDAPT PRAHOVA;		
B1	Intabulare, drept de PROPRIETATE, dobandit prin Reconstituire, cota actuala 1/1, cota initiala 1/1	A1
	1) **IACOB NICOLAE NICOLAE**, Lipsă CNP.	
Act Administrativ nr. 2340, din 06/03/2023 emis de PRIMĂRIA COMUNEI POIENARII BURCHII;		
B2	Intabulare, drept de PROPRIETATE, dobandit prin Construire, cota actuala 1/1, cota initiala 1/1	A1.1
	1) **IACOB NICOLAE NICOLAE**, Lipsă CNP.	

C. Partea III. SARCINI .

Inscrieri privind dezmembramintele dreptului de proprietate, drepturi reale de garanţie şi sarcini	Referinţe
NU SUNT	

Anexa Nr. 1 La Partea I

Teren

Nr cadastral	Suprafaţa (mp)*	Observaţii / Referinţe
	Din acte: 480 Masurata: 519	

* Suprafaţa este determinată in planul de proiecţie Stereo 70.

DETALII LINIARE IMOBIL

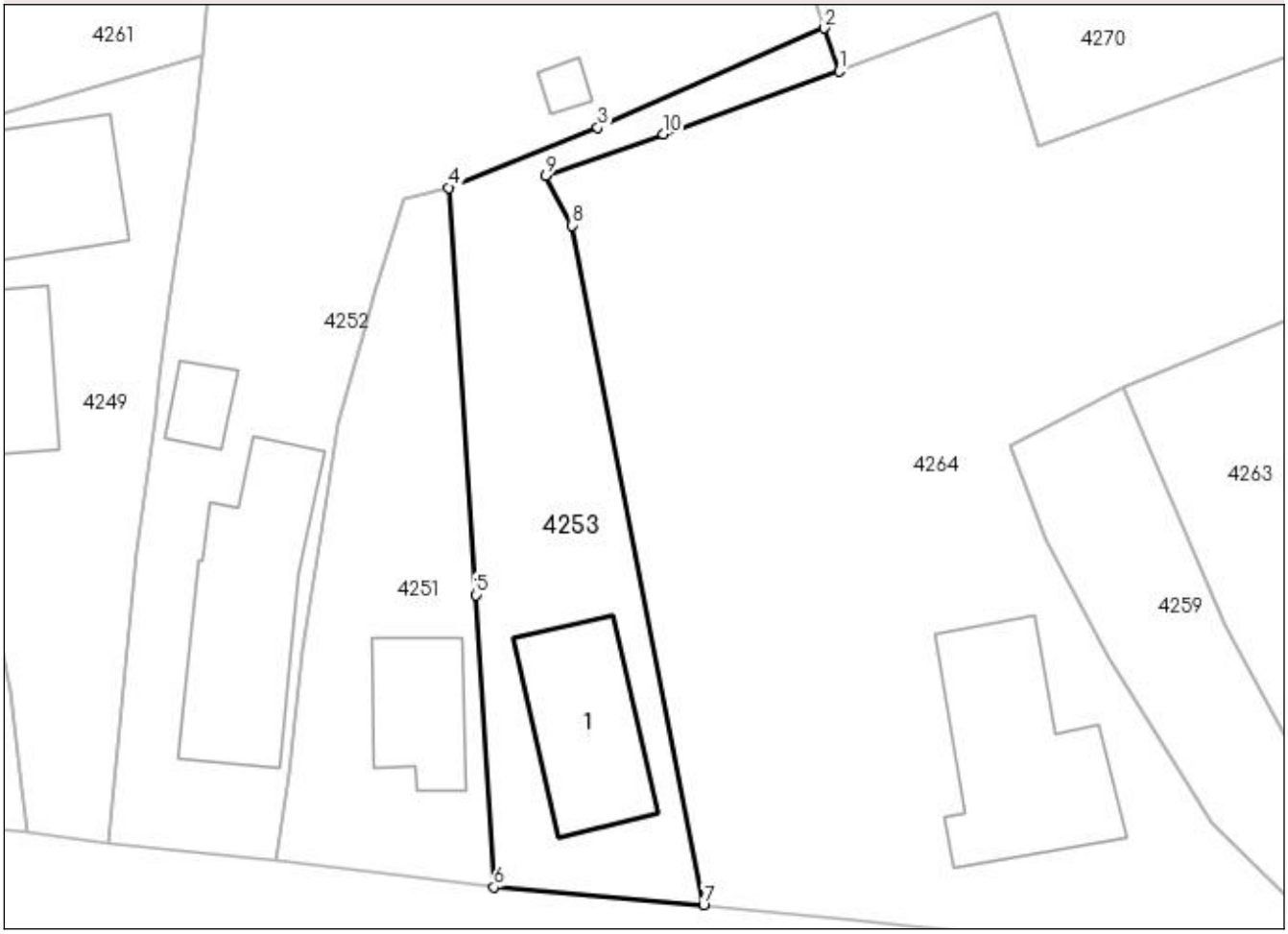

Date referitoare la teren

Crt	Categorie folosinţă	Intra vilan	Suprafaţa (mp)	Tarla	Parcelă	Nr. topo	Observaţii / Referinţe
1	curti constructii	DA	519	6	468	-	

Date referitoare la construcţii

Crt	Număr	Destinaţie construcţie	Supraf. (mp)	Situaţie juridică	Observaţii / Referinţe
A1.1		constructii de locuinte	85	Cu acte	Nr. niveluri:2; S. construita la sol:85 mp;

Lungime Segmente

1) Valorile lungimilor segmentelor sunt obţinute din proiecţie în plan.

Punct început	X / Y	Punct sfârşit	X / Y	Lungime segment (** (m)
1	580.130,968 362.872,994	2	580.130,009 362.875,753	2.921
2	580.130,009 362.875,753	3	580.115,527 362.869,388	15.819
3	580.115,527 362.869,388	4	580.105,995 362.865,543	10.278

Punct început	X / Y	Punct sfârşit	X / Y	Lungime segment (** (m)
4	580.105,995 362.865,543	5	580.107,702 362.839,485	26.114
5	580.107,702 362.839,485	6	580.108,861 362.820,766	18.755
6	580.108,861 362.820,766	7	580.122,286 362.819,65	13.471
7	580.122,286 362.819,65	8	580.113,879 362.863,13	44.285
8	580.113,879 362.863,13	9	580.112,173 362.866,332	3.628
9	580.112,173 362.866,332	10	580.119,726 362.868,958	7.996
10	580.119,726 362.868,958	1	580.130,968 362.872,994	11.945

** Lungimile segmentelor sunt determinate în planul de proiecţie Stereo 70 şi sunt rotunjite la 1 milimetru.
*** Distanţa dintre puncte este formată din segmente cumulate ce sunt mai mici decât valoarea 1 milimetru.

DATE DESPRE IMOBILUL NR. 4254

Oficiul de Cadastru şi Publicitate Imobiliară PRAHOVA
Biroul de Cadastru şi Publicitate Imobiliară Ploieşti

A. Partea I. Descrierea imobilului

TEREN Extravilan

Adresa: Jud. Prahova

Nr. Crt	Nr cadastral Nr. topografic	Suprafaţa* (mp)	Observaţii / Referinţe
A1		3.920	Sector cadastral:32 Teren neimprejmuit;

B. Partea II. Proprietari şi acte

Inscrieri privitoare la dreptul de proprietate şi alte drepturi reale		Referinţe
/		
Act Administrativ nr. 115798, din 11/03/2005 emis de CJSDAPT PRAHOVA;		
B1	Intabulare, drept de PROPRIETATE, dobandit prin Reconstituire, cota actuala 1/1, cota initiala 1/1	A1
	1) **PETRE ELENA**, Lipsă CNP.	

C. Partea III. SARCINI .

Inscrieri privind dezmembramintele dreptului de proprietate, drepturi reale de garanţie şi sarcini	Referinţe
NU SUNT	

Anexa Nr. 1 La Partea I

Teren

Nr cadastral	Suprafaţa (mp)*	Observaţii / Referinţe
	3.920	

* Suprafaţa este determinată in planul de proiecţie Stereo 70.

DETALII LINIARE IMOBIL

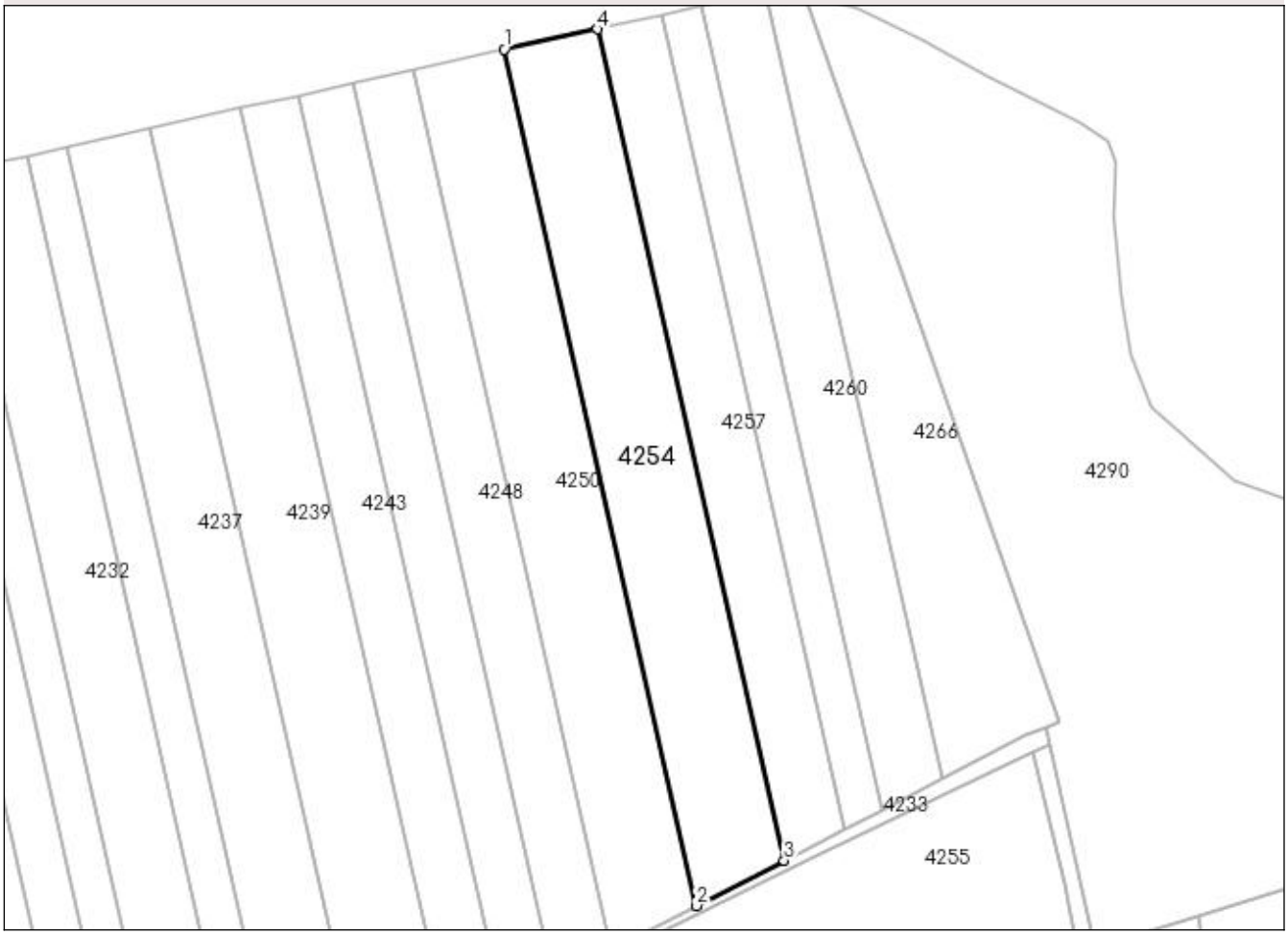

Date referitoare la teren

Crt	Categorie folosinţă	Intra vilan	Suprafaţa (mp)	Tarla	Parcelă	Nr. topo	Observaţii / Referinţe
1	arabil	NU	3.920	5	16/123	-	

Lungime Segmente
1) Valorile lungimilor segmentelor sunt obţinute din proiecţie în plan.

Punct început	X / Y	Punct sfârşit	X / Y	Lungime segment (** (m)
1	580.085,626 363.276,533	2	580.127,48 363.090,154	191.021
2	580.127,48 363.090,154	3	580.146,609 363.100,024	21.525
3	580.146,609 363.100,024	4	580.105,982 363.280,94	185.422
4	580.105,982 363.280,94	1	580.085,626 363.276,533	20.828

** Lungimile segmentelor sunt determinate în planul de proiecţie Stereo 70 şi sunt rotunjite la 1 milimetru.
*** Distanţa dintre puncte este formată din segmente cumulate ce sunt mai mici decât valoarea 1 milimetru.

DATE DESPRE IMOBILUL NR. 4255

Oficiul de Cadastru şi Publicitate Imobiliară PRAHOVA
Biroul de Cadastru şi Publicitate Imobiliară Ploieşti

A. Partea I. Descrierea imobilului

TEREN Intravilan

Adresa: Loc. Poienarii Burchii, Intr Poliției, Nr. 3, Jud. Prahova

Nr. Crt	Nr cadastral Nr. topografic	Suprafaţa* (mp)	Observaţii / Referinţe
A1	25712	13.240	Sector cadastral:32 Teren imprejmuit;

Construcţii

Crt	Nr cadastral Nr. topografic	Adresa	Observaţii / Referinţe
A1.1	25712-C1	Loc. Poienarii Burchii, Intr Poliției, Nr. 3, Jud. Prahova	Nr. niveluri:1; S. construita la sol:212 mp; Biserica, Supraf. constr. desf. = 212 mp, edif. in anul 1880
A1.2	25712-C2	Loc. Poienarii Burchii, Intr Poliției, Nr. 3, Jud. Prahova	Nr. niveluri:1; S. construita la sol:14 mp; Clopotnita, Supraf. constr. desf. = 14 mp,edif. in anul 1920
A1.3	25712-C3	Loc. Poienarii Burchii, Intr Poliției, Nr. 3, Jud. Prahova	Nr. niveluri:1; S. construita la sol:37 mp; Biblioteca, Supraf. constr. desf. = 37 mp,edif. in anul 1996
A1.4	25712-C4	Loc. Poienarii Burchii, Intr Poliției, Nr. 3, Jud. Prahova	Nr. niveluri:1; S. construita la sol:25 mp; Magazie, Supraf. constr. desf. = 25 mp,edif. in anul 1996

B. Partea II. Proprietari şi acte

Inscrieri privitoare la dreptul de proprietate şi alte drepturi reale		Referinţe
136678 / 18/12/2020		
Hotarare Judecatoreasca nr. 3569, din 18/12/2015 emis de TRIBUNALUL PRAHOVA (act administrativ nr 463 din 21.01.2021, emis de PRIMARIA COMUNEI POIENARII BURCHII;act administrativ nr 13151 din 11.12.2020, emis de PRIMARIA COMUNEI POIENARII BURCHII);		
B1	Intabulare, drept de PROPRIETATE, dobandit prin Uzucapiune, cota actuala 1/1, cota initiala 1/1	A1
	1) **PAROHIA ORTODOXA POIENARII BURCHII**, CIF:13786962	
B2	Intabulare, drept de PROPRIETATE, dobandit prin Accesiune, cota actuala 1/1, cota initiala 1/1	A1.1, A1.2, A1.3, A1.4
	1) **PAROHIA ORTODOXA POIENARII BURCHII**, CIF:13786962	

C. Partea III. SARCINI .

Inscrieri privind dezmembramintele dreptului de proprietate, drepturi reale de garanţie şi sarcini	Referinţe
NU SUNT	

Anexa Nr. 1 La Partea I

Teren

Nr cadastral	Suprafaţa (mp)*	Observaţii / Referinţe
25712	13.240	

* Suprafaţa este determinată in planul de proiecţie Stereo 70.

DETALII LINIARE IMOBIL

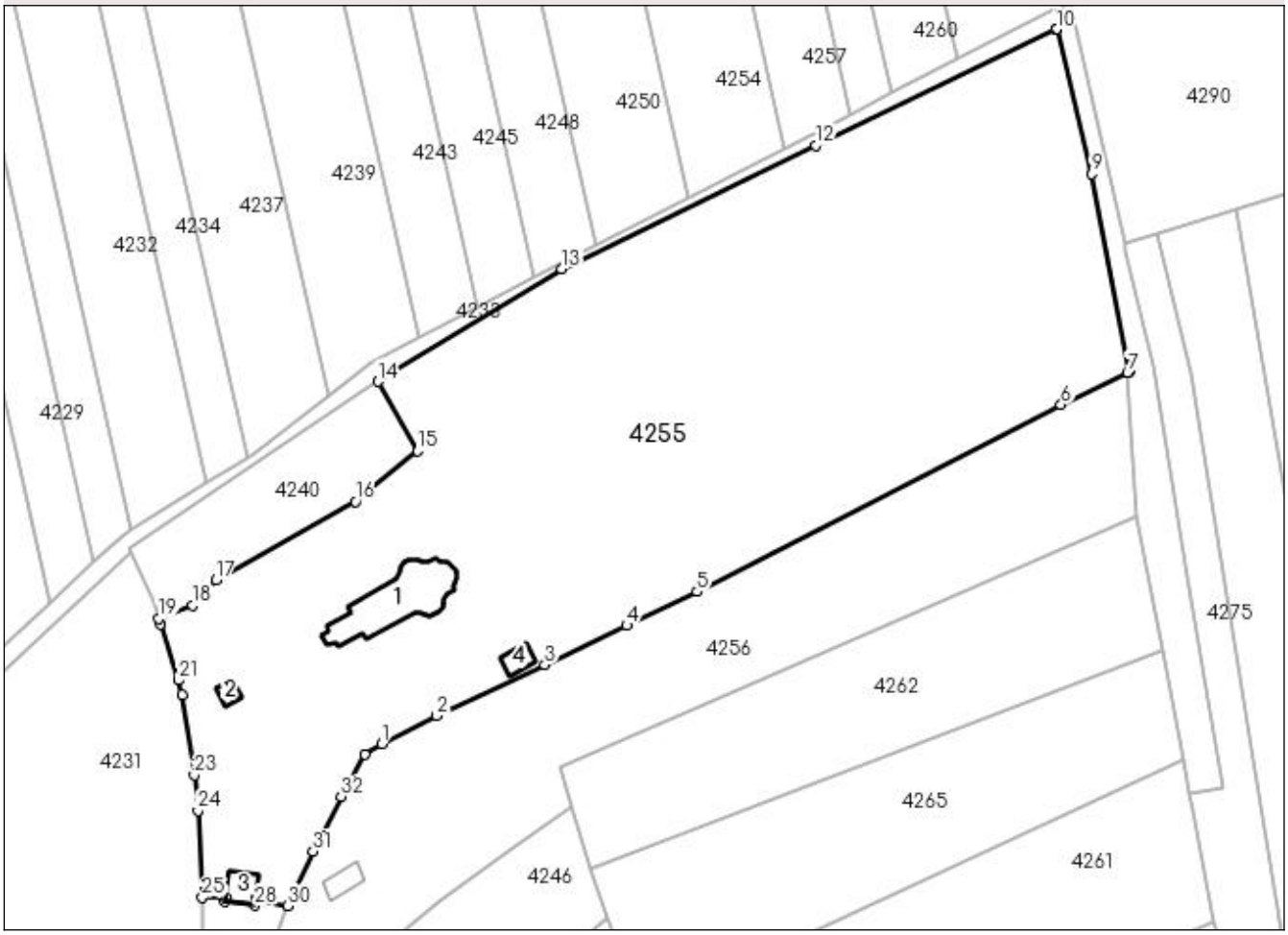

Date referitoare la teren

Crt	Categorie folosinţă	Intra vilan	Suprafaţa (mp)	Tarla	Parcelă	Nr. topo	Observaţii / Referinţe
1	curti constructii	DA	3.482	6	438	-	
2	altele	DA	9.758	6	440	-	

Date referitoare la construcţii

Crt	Număr	Destinaţie construcţie	Supraf. (mp)	Situaţie juridică	Observaţii / Referinţe
A1.1	25712-C1	constructii administrative si social culturale	212	Cu acte	Nr. niveluri:1; S. construita la sol:212 mp; Biserica, Supraf. constr. desf. = 212 mp, edif. in anul 1880
A1.2	25712-C2	constructii administrative si social culturale	14	Cu acte	Nr. niveluri:1; S. construita la sol:14 mp; Clopotnita, Supraf. constr. desf. = 14 mp,edif. in anul 1920
A1.3	25712-C3	constructii administrative si social culturale	37	Cu acte	Nr. niveluri:1; S. construita la sol:37 mp; Biblioteca,Supraf. constr. desf. = 37 mp,edif. in anul 1996
A1.4	25712-C4	constructii anexa	25	Cu acte	Nr. niveluri:1; S. construita la sol:25 mp; Magazie, Supraf. constr. desf. = 25 mp,edif. in anul 1996

Lungime Segmente
1) Valorile lungimilor segmentelor sunt obţinute din proiecţie în plan.

Punct început	X / Y	Punct sfârşit	X / Y	Lungime segment (** (m)
1	580.066,091 362.981,166	2	580.077,013 362.986,741	12.263
3	580.098,673 362.996,923	4	580.115,039 363.004,781	18.155
5	580.129,066 363.011,519	6	580.201,757 363.048,843	81.713
7	580.215,023 363.055,282	8	580.215,415 363.055,472	0.436
9	580.207,818 363.094,864	10	580.200,864 363.123,784	29.744
11	580.200,739 363.123,728	12	580.152,788 363.100,559	53.255
13	580.102,051 363.075,974	14	580.065,31 363.053,429	43.107
15	580.073,208 363.039,612	16	580.060,813 363.029,485	16.006
17	580.032,984 363.013,922	18	580.028,348 363.008,738	6.955
19	580.021,551 363.006,133	20	580.021,89 363.005,091	1.096
21	580.025,46 362.993,85	22	580.026,22 362.990,95	2.998
23	580.028,64 362.974,88	24	580.029,37 362.967,84	7.078
25	580.030,24 362.950,449	26	580.034,844 362.950,37	4.605
27	580.034,756 362.949,765	28	580.040,747 362.948,922	6.05
29	580.040,926 362.950,273	30	580.047,335 362.948,835	6.568
31	580.052,362 362.959,706	32	580.057,965 362.970,612	12.261
33	580.062,684 362.979,08	1	580.066,091 362.981,166	3.995

Punct început	X / Y	Punct sfârşit	X / Y	Lungime segment (** (m)
2	580.077,013 362.986,741	3	580.098,673 362.996,923	23.934
4	580.115,039 363.004,781	5	580.129,066 363.011,519	15.561
6	580.201,757 363.048,843	7	580.215,023 363.055,282	14.746
8	580.215,415 363.055,472	9	580.207,818 363.094,864	40.118
10	580.200,864 363.123,784	11	580.200,739 363.123,728	0.137
12	580.152,788 363.100,559	13	580.102,051 363.075,974	56.38
14	580.065,31 363.053,429	15	580.073,208 363.039,612	15.915
16	580.060,813 363.029,485	17	580.032,984 363.013,922	31.885
18	580.028,348 363.008,738	19	580.021,551 363.006,133	7.279
20	580.021,89 363.005,091	21	580.025,46 362.993,85	11.794
22	580.026,22 362.990,95	23	580.028,64 362.974,88	16.251
24	580.029,37 362.967,84	25	580.030,24 362.950,449	17.413
26	580.034,844 362.950,37	27	580.034,756 362.949,765	0.611
28	580.040,747 362.948,922	29	580.040,926 362.950,273	1.363
30	580.047,335 362.948,835	31	580.052,362 362.959,706	11.977
32	580.057,965 362.970,612	33	580.062,684 362.979,08	9.694

**** Lungimile segmentelor sunt determinate în planul de proiecţie Stereo 70 şi sunt rotunjite la 1 milimetru.**
***** Distanţa dintre puncte este formată din segmente cumulate ce sunt mai mici decât valoarea 1 milimetru.**

DATE DESPRE IMOBILUL NR. 4256

Oficiul de Cadastru şi Publicitate Imobiliară PRAHOVA
Biroul de Cadastru şi Publicitate Imobiliară Ploieşti

A. Partea I. Descrierea imobilului

Nr. CF vechi:2001
Nr. cadastral vechi:10609

TEREN Intravilan

Adresa: Loc. Poienarii Burchii, Jud. Prahova

Nr. Crt	Nr cadastral Nr. topografic	Suprafaţa* (mp)	Observaţii / Referinţe
A1	20724	Din acte: 5.115 Masurata: 4.973	Sector cadastral:32 Teren imprejmuit;

Construcţii

Crt	Nr cadastral Nr. topografic	Adresa	Observaţii / Referinţe
A1.1	20724-C1	Loc. Poienarii Burchii, Jud. Prahova	Nr. niveluri:1; S. construita la sol:34 mp; LOCUINTA

B. Partea II. Proprietari şi acte

Inscrieri privitoare la dreptul de proprietate şi alte drepturi reale		Referinţe
20876 / 06/05/2009		
Act Notarial nr. 2240, din 05/05/2009 emis de NP POPESCU VIORICA;		
B2	Intabulare, drept de PROPRIETATEcumparare ca bun comun, dobandit prin Conventie, cota actuala 1/1, cota initiala 1/1	A1, A1.1
	1) **TIGAU VASILE**, Lipsă CNP. 2) **TIGAU LILIANA**, Lipsă CNP.	

C. Partea III. SARCINI

Inscrieri privind dezmembramintele dreptului de proprietate, drepturi reale de garanţie şi sarcini		Referinţe
20876 / 06/05/2009		
Act Notarial nr. 2240, din 05/05/2009 emis de NP POPESCU VIORICA;		
C1	Intabulare, drept de HABITATIEviagera asupra constructiei C1 cu notarea obligatiei de intretinere	A1, A1.1
	1) **STANCIU MARIA**, Lipsă CNP.	

Anexa Nr. 1 La Partea I

Teren

Nr cadastral	Suprafaţa (mp)*	Observaţii / Referinţe
20724	Din acte: 5.115 Masurata: 4.973	

* Suprafaţa este determinată in planul de proiecţie Stereo 70.

DETALII LINIARE IMOBIL

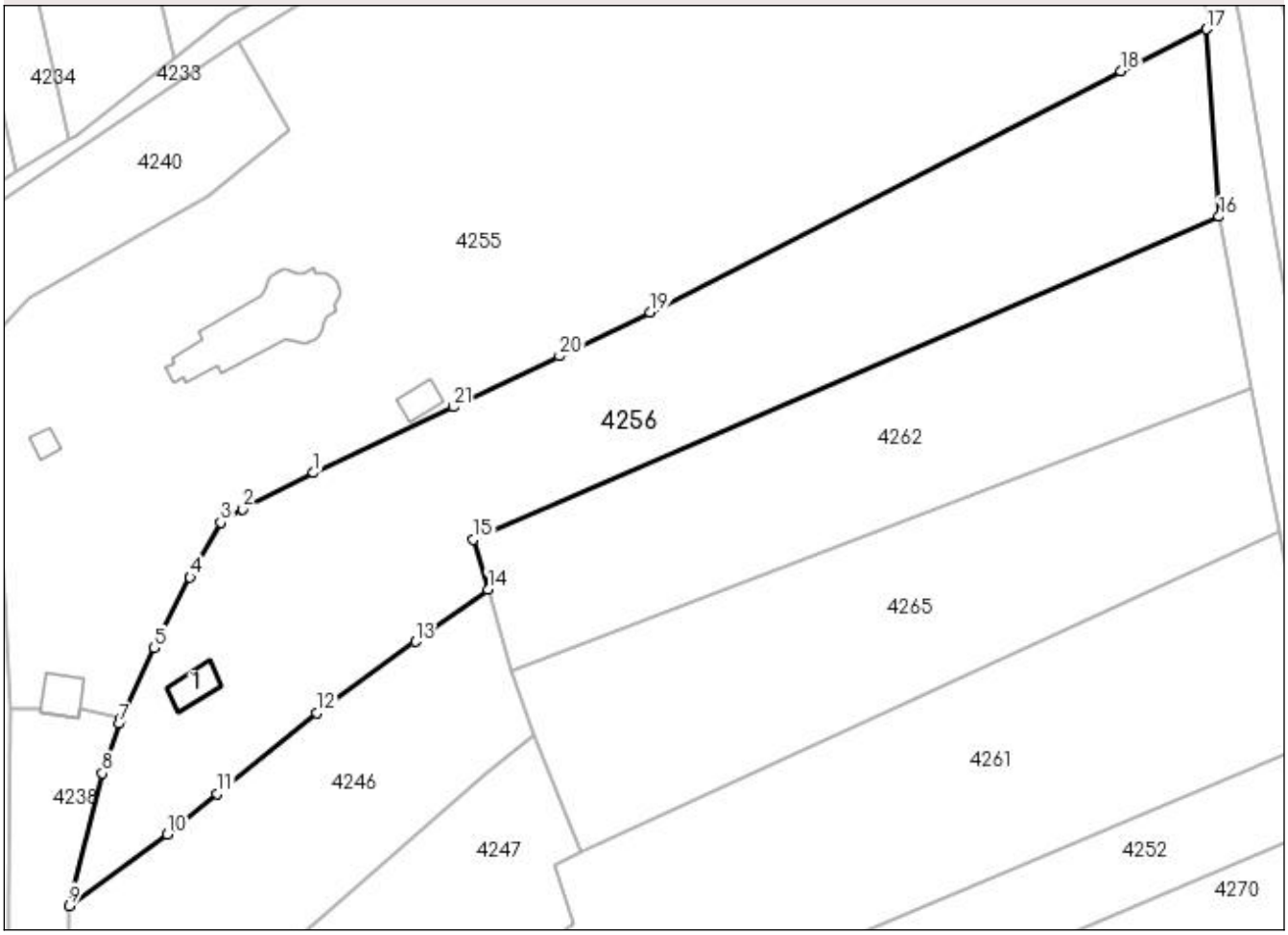

Date referitoare la teren

Crt	Categorie folosinţă	Intra vilan	Suprafaţa (mp)	Tarla	Parcelă	Nr. topo	Observaţii / Referinţe
1	curti constructii	DA	1.471	6	CC 444 ; A 443	-	
2	arabil	DA	3.502	6	CC 444 ; A 443	-	

Date referitoare la construcţii

Crt	Număr	Destinaţie construcţie	Supraf. (mp)	Situaţie juridică	Observaţii / Referinţe
A1.1	20724-C1	constructii de locuinte	Din acte: 0 Masurata: 34	Cu acte	Nr. niveluri:1; S. construita la sol:34 mp; LOCUINTA

Lungime Segmente

1) Valorile lungimilor segmentelor sunt obţinute din proiecţie în plan.

Punct început	X / Y	Punct sfârşit	X / Y	Lungime segment (** (m)
1	580.077,013 362.986,741	2	580.066,091 362.981,166	12.263
3	580.062,684 362.979,08	4	580.057,965 362.970,612	9.694

Punct început	X / Y	Punct sfârşit	X / Y	Lungime segment (** (m)
2	580.066,091 362.981,166	3	580.062,684 362.979,08	3.995
4	580.057,965 362.970,612	5	580.052,362 362.959,706	12.261

Punct început	X / Y	Punct sfârşit	X / Y	Lungime segment (** (m)
5	580.052,362 362.959,706	6	580.047,335 362.948,835	11.977
7	580.047,001 362.948,041	8	580.044,367 362.940,356	8.124
9	580.039,241 362.919,9	10	580.054,433 362.930,96	18.791
11	580.062,114 362.937,188	12	580.077,497 362.949,663	19.806
13	580.092,765 362.960,679	14	580.103,968 362.968,762	13.815
15	580.101,735 362.976,444	16	580.216,95 363.026,346	125.558
17	580.215,023 363.055,282	18	580.201,757 363.048,843	14.746
19	580.129,066 363.011,519	20	580.115,039 363.004,781	15.561
21	580.098,673 362.996,923	1	580.077,013 362.986,741	23.934

Punct început	X / Y	Punct sfârşit	X / Y	Lungime segment (** (m)
6	580.047,335 362.948,835	7	580.047,001 362.948,041	0.861
8	580.044,367 362.940,356	9	580.039,241 362.919,9	21.088
10	580.054,433 362.930,96	11	580.062,114 362.937,188	9.889
12	580.077,497 362.949,663	13	580.092,765 362.960,679	18.827
14	580.103,968 362.968,762	15	580.101,735 362.976,444	8.0
16	580.216,95 363.026,346	17	580.215,023 363.055,282	29.0
18	580.201,757 363.048,843	19	580.129,066 363.011,519	81.713
20	580.115,039 363.004,781	21	580.098,673 362.996,923	18.155

**** Lungimile segmentelor sunt determinate în planul de proiecţie Stereo 70 şi sunt rotunjite la 1 milimetru.**
***** Distanţa dintre puncte este formată din segmente cumulate ce sunt mai mici decât valoarea 1 milimetru.**

DATE DESPRE IMOBILUL NR. 4257

Oficiul de Cadastru şi Publicitate Imobiliară PRAHOVA
Biroul de Cadastru şi Publicitate Imobiliară Ploieşti

A. Partea I. Descrierea imobilului

TEREN Extravilan

Adresa: Jud. Prahova

Nr. Crt	Nr cadastral Nr. topografic	Suprafaţa* (mp)	Observaţii / Referinţe
A1		2.600	Sector cadastral:32 Teren neimprejmuit;

B. Partea II. Proprietari şi acte

Inscrieri privitoare la dreptul de proprietate şi alte drepturi reale		Referinţe
/		
Act Administrativ nr. 111585, din 18/12/2002 emis de CJSDAPT PRAHOVA;		
B1	Intabulare, drept de PROPRIETATE, dobandit prin Reconstituire, cota actuala 1/1, cota initiala 1/1	A1
	1) **GRIGORE ION**, Lipsă CNP.	

C. Partea III. SARCINI .

Inscrieri privind dezmembramintele dreptului de proprietate, drepturi reale de garanţie şi sarcini	Referinţe
NU SUNT	

Anexa Nr. 1 La Partea I

Teren

Nr cadastral	Suprafaţa (mp)*	Observaţii / Referinţe
	2.600	

* Suprafaţa este determinată in planul de proiecţie Stereo 70.

DETALII LINIARE IMOBIL

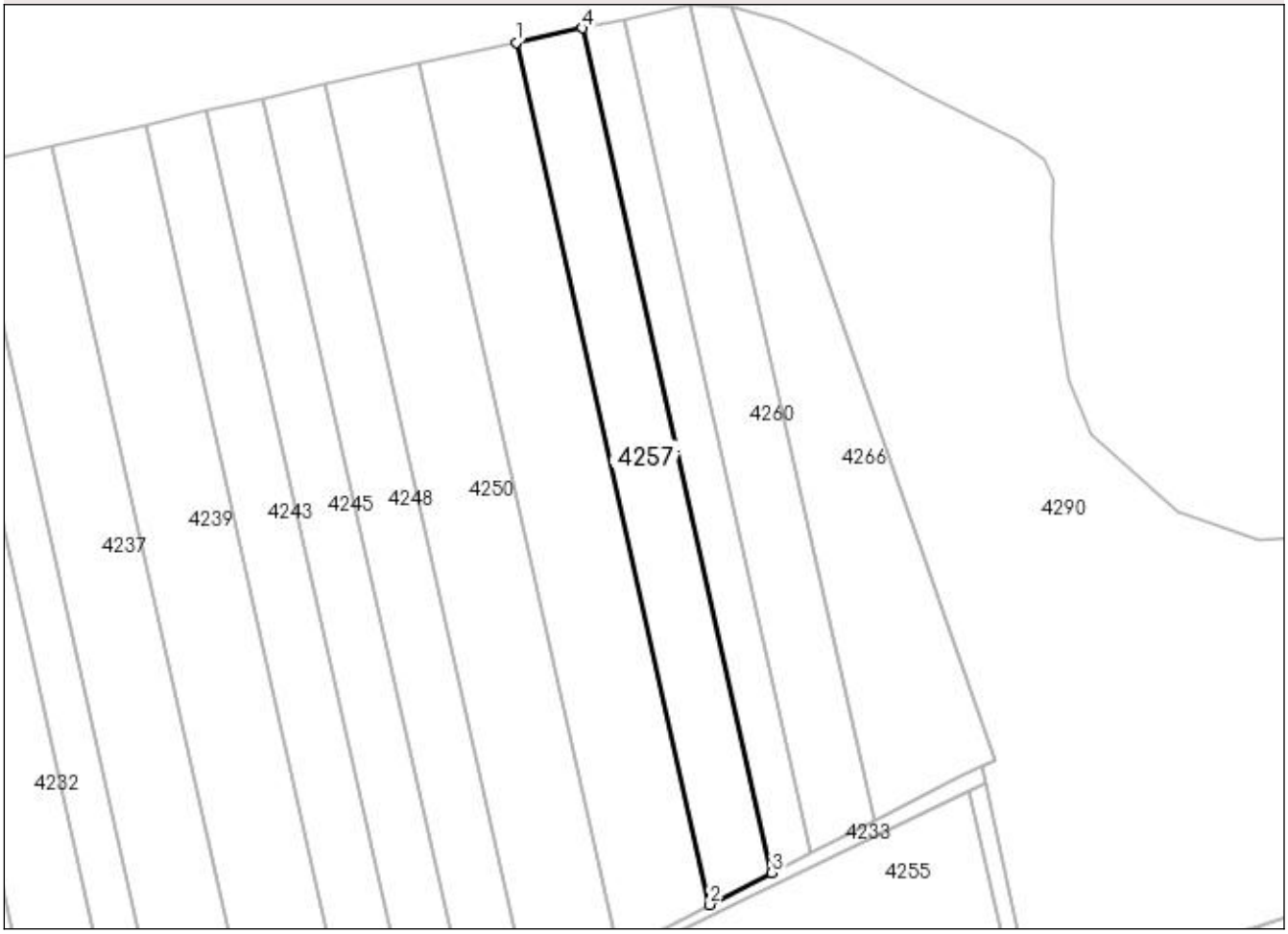

Date referitoare la teren

Crt	Categorie folosinţă	Intra vilan	Suprafaţa (mp)	Tarla	Parcelă	Nr. topo	Observaţii / Referinţe
1	arabil	NU	2.600	5	16/124	-	

Lungime Segmente

1) Valorile lungimilor segmentelor sunt obţinute din proiecţie în plan.

Punct început	X / Y	Punct sfârşit	X / Y	Lungime segment (** (m)
1	580.105,982 363.280,94	2	580.146,609 363.100,024	185.422
2	580.146,609 363.100,024	3	580.159,621 363.106,738	14.642
3	580.159,621 363.106,738	4	580.119,829 363.283,938	181.613
4	580.119,829 363.283,938	1	580.105,982 363.280,94	14.168

** Lungimile segmentelor sunt determinate în planul de proiecţie Stereo 70 şi sunt rotunjite la 1 milimetru.
*** Distanţa dintre puncte este formată din segmente cumulate ce sunt mai mici decât valoarea 1 milimetru.

DATE DESPRE IMOBILUL NR. 4258

Oficiul de Cadastru şi Publicitate Imobiliară PRAHOVA
Biroul de Cadastru şi Publicitate Imobiliară Ploiești

A. Partea I. Descrierea imobilului

TEREN Extravilan

Adresa: Jud. Prahova

Nr. Crt	Nr cadastral Nr. topografic	Suprafaţa* (mp)	Observaţii / Referinţe
A1		1.624	Sector cadastral:32 Teren neimprejmuit;

B. Partea II. Proprietari şi acte

Inscrieri privitoare la dreptul de proprietate şi alte drepturi reale		Referinţe
/		
Act Administrativ nr. 109764, din 16/12/2002 emis de CJSDAPT PRAHOVA;		
B1	Intabulare, drept de PROPRIETATE, dobandit prin Reconstituire, cota actuala 1/1, cota initiala 1/1	A1
	1) **BAICANU FLOAREA**, Lipsă CNP.	

C. Partea III. SARCINI .

Inscrieri privind dezmembramintele dreptului de proprietate, drepturi reale de garanţie şi sarcini	Referinţe
NU SUNT	

Anexa Nr. 1 La Partea I

Teren

Nr cadastral	Suprafaţa (mp)*	Observaţii / Referinţe
	1.624	

* Suprafaţa este determinată in planul de proiecţie Stereo 70.

DETALII LINIARE IMOBIL

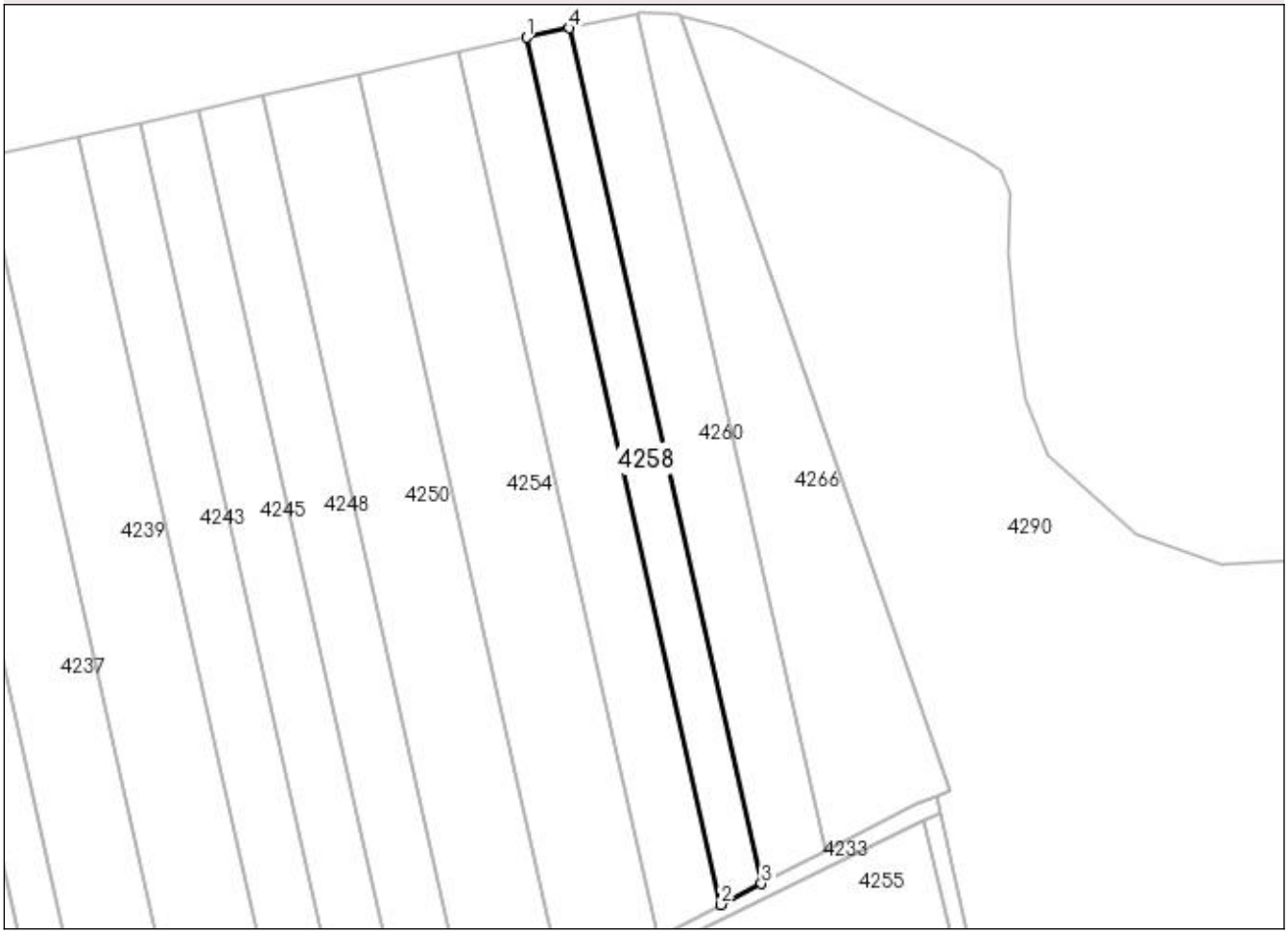

Date referitoare la teren

Crt	Categorie folosinţă	Intra vilan	Suprafaţa (mp)	Tarla	Parcelă	Nr. topo	Observaţii / Referinţe
1	arabil	NU	1.624	5	16/125	-	

Lungime Segmente

1) Valorile lungimilor segmentelor sunt obţinute din proiecţie în plan.

Punct început	X / Y	Punct sfârşit	X / Y	Lungime segment (** (m)
1	580.119,829 363.283,938	2	580.159,621 363.106,738	181.613
2	580.159,621 363.106,738	3	580.167,89 363.111,004	9.305
3	580.167,89 363.111,004	4	580.128,628 363.285,843	179.193
4	580.128,628 363.285,843	1	580.119,829 363.283,938	9.003

** Lungimile segmentelor sunt determinate în planul de proiecţie Stereo 70 şi sunt rotunjite la 1 milimetru.
*** Distanţa dintre puncte este formată din segmente cumulate ce sunt mai mici decât valoarea 1 milimetru.

DATE DESPRE IMOBILUL NR. 4259

Oficiul de Cadastru şi Publicitate Imobiliară PRAHOVA
Biroul de Cadastru şi Publicitate Imobiliară Ploiești

A. Partea I. Descrierea imobilului

TEREN Intravilan

Adresa: Loc. Poienarii Burchii, Str General Alexandru Andreescu, Nr. 110, Jud. Prahova

Nr. Crt	Nr cadastral Nr. topografic	Suprafaţa* (mp)	Observaţii / Referinţe
A1	26006	Din acte: 272 Masurata: 273	Sector cadastral:32 Teren imprejmuit;

B. Partea II. Proprietari şi acte

Inscrieri privitoare la dreptul de proprietate şi alte drepturi reale		Referinţe
6847 / 19/01/2022		
Act Administrativ nr. 103711, din 27/08/2002 emis de Comisia Judeteana Prahova (act administrativ nr 317 din 11.01.2022, emis de Primaria Comunei Poienarii Burchii;act notarial nr 71 din 12.02.2020, emis de NP Ivan Constantin;act administrativ nr 7679 din 05.06.2020, emis de Primaria Comunei Poienarii Burchii);		
B1	Intabulare, drept de PROPRIETATE, dobandit prin Succesiune, cota actuala 1/1, cota initiala 1/1	A1
	1) **PETRE GHEORGHE-AURELIAN**	

C. Partea III. SARCINI .

Inscrieri privind dezmembramintele dreptului de proprietate, drepturi reale de garanţie şi sarcini	Referinţe
NU SUNT	

Anexa Nr. 1 La Partea I

Teren

Nr cadastral	Suprafaţa (mp)*	Observaţii / Referinţe
26006	Din acte: 272 Masurata: 273	

* Suprafaţa este determinată in planul de proiecţie Stereo 70.

DETALII LINIARE IMOBIL



Date referitoare la teren

Crt	Categorie folosinţă	Intra vilan	Suprafaţa (mp)	Tarla	Parcelă	Nr. topo	Observaţii / Referinţe
1	curti constructii	DA	273	6	472	-	

Lungime Segmente
1) Valorile lungimilor segmentelor sunt obţinute din proiecţie în plan.

Punct început	X / Y	Punct sfârşit	X / Y	Lungime segment (** (m)
1	580.149,159 362.852,723	2	580.141,92 362.849,02	8.131
2	580.141,92 362.849,02	3	580.144,21 362.842,98	6.46
3	580.144,21 362.842,98	4	580.148,17 362.835,48	8.481
4	580.148,17 362.835,48	5	580.154,88 362.824,89	12.537
5	580.154,88 362.824,89	6	580.163,998 362.815,818	12.862

Punct început	X / Y	Punct sfârşit	X / Y	Lungime segment (** (m)
6	580.163,998 362.815,818	7	580.167,356 362.815,841	3.358
7	580.167,356 362.815,841	8	580.155,66 362.837,63	24.73
8	580.155,66 362.837,63	1	580.149,159 362.852,723	16.434

** Lungimile segmentelor sunt determinate în planul de proiecţie Stereo 70 şi sunt rotunjite la 1 milimetru.
*** Distanţa dintre puncte este formată din segmente cumulate ce sunt mai mici decât valoarea 1 milimetru.

DATE DESPRE IMOBILUL NR. 4260

Oficiul de Cadastru şi Publicitate Imobiliară PRAHOVA
Biroul de Cadastru şi Publicitate Imobiliară Ploieşti

A. Partea I. Descrierea imobilului

TEREN Extravilan

Adresa: Jud. Prahova

Nr. Crt	Nr cadastral Nr. topografic	Suprafaţa* (mp)	Observaţii / Referinţe
A1		2.546	Sector cadastral:32 Teren neimprejmuit;

B. Partea II. Proprietari şi acte

Inscrieri privitoare la dreptul de proprietate şi alte drepturi reale		Referinţe
/		
Act Administrativ nr. 111518, din 07/12/2002 emis de CJSDAPT PRAHOVA;		
B1	Intabulare, drept de PROPRIETATE, dobandit prin Reconstituire, cota actuala 1/1, cota initiala 1/1	A1
	1) **SIMION STANCA**, Lipsă CNP.	

C. Partea III. SARCINI .

Inscrieri privind dezmembramintele dreptului de proprietate, drepturi reale de garanţie şi sarcini	Referinţe
NU SUNT	

Anexa Nr. 1 La Partea I

Teren

Nr cadastral	Suprafaţa (mp)*	Observaţii / Referinţe
	2.546	

* Suprafaţa este determinată in planul de proiecţie Stereo 70.

DETALII LINIARE IMOBIL



Date referitoare la teren

Crt	Categorie folosinţă	Intra vilan	Suprafaţa (mp)	Tarla	Parcelă	Nr. topo	Observaţii / Referinţe
1	arabil	NU	2.546	5	16/126	-	

Lungime Segmente

1) Valorile lungimilor segmentelor sunt obţinute din proiecţie în plan.

Punct început	X / Y	Punct sfârşit	X / Y	Lungime segment (** (m)
1	580.128,628 363.285,843	2	580.167,89 363.111,004	179.193
2	580.167,89 363.111,004	3	580.181,082 363.117,811	14.845
3	580.181,082 363.117,811	4	580.142,666 363.288,882	175.331
4	580.142,666 363.288,882	1	580.128,628 363.285,843	14.363

** Lungimile segmentelor sunt determinate în planul de proiecţie Stereo 70 şi sunt rotunjite la 1 milimetru.
*** Distanţa dintre puncte este formată din segmente cumulate ce sunt mai mici decât valoarea 1 milimetru.

DATE DESPRE IMOBILUL NR. 4261

Oficiul de Cadastru şi Publicitate Imobiliară PRAHOVA
Biroul de Cadastru şi Publicitate Imobiliară Ploieşti

A. Partea I. Descrierea imobilului

TEREN Intravilan

Adresa: Loc. Poienarii Burchii, Jud. Prahova, T 6 ; CC 452 ; A 451

Nr. Crt	Nr cadastral Nr. topografic	Suprafaţa* (mp)	Observaţii / Referinţe
A1	24616	Din acte: 4.491 Masurata: 4.478	Sector cadastral:32 Teren imprejmuit;

Construcţii

Crt	Nr cadastral Nr. topografic	Adresa	Observaţii / Referinţe
A1.1		Loc. Poienarii Burchii, Jud. Prahova	Nr. niveluri:1; S. construita la sol:29 mp;

B. Partea II. Proprietari şi acte

Inscrieri privitoare la dreptul de proprietate şi alte drepturi reale		Referinţe
121197 / 25/10/2019		
Act Notarial nr. 2756, din 24/10/2019 emis de NP Dobre Stelorian Daniel;		
B5	Intabulare, drept de PROPRIETATEcumparare ca bun comun, dobandit prin Conventie, cota actuala 1/1, cota initiala 1/1	A1
	1) **RADU ALEXANDRU** 2) **RADU-GHEORGHE ELISABETA**	
/		
Act Notarial nr. 2756, din 24/10/2019 emis de NP Dobre Stelorian Daniel;		
B6	Intabulare, drept de PROPRIETATE, dobandit prin Construire, cota actuala 1/1, cota initiala 1/1	A1.1
	1) **RADU ALEXANDRU** 2) **RADU-GHEORGHE ELISABETA**	

C. Partea III. SARCINI .

Inscrieri privind dezmembramintele dreptului de proprietate, drepturi reale de garanţie şi sarcini	Referinţe
NU SUNT	

Anexa Nr. 1 La Partea I

Teren

Nr cadastral	Suprafaţa (mp)*	Observaţii / Referinţe
24616	Din acte: 4.491 Masurata: 4.478	

* Suprafaţa este determinată in planul de proiecţie Stereo 70.

DETALII LINIARE IMOBIL

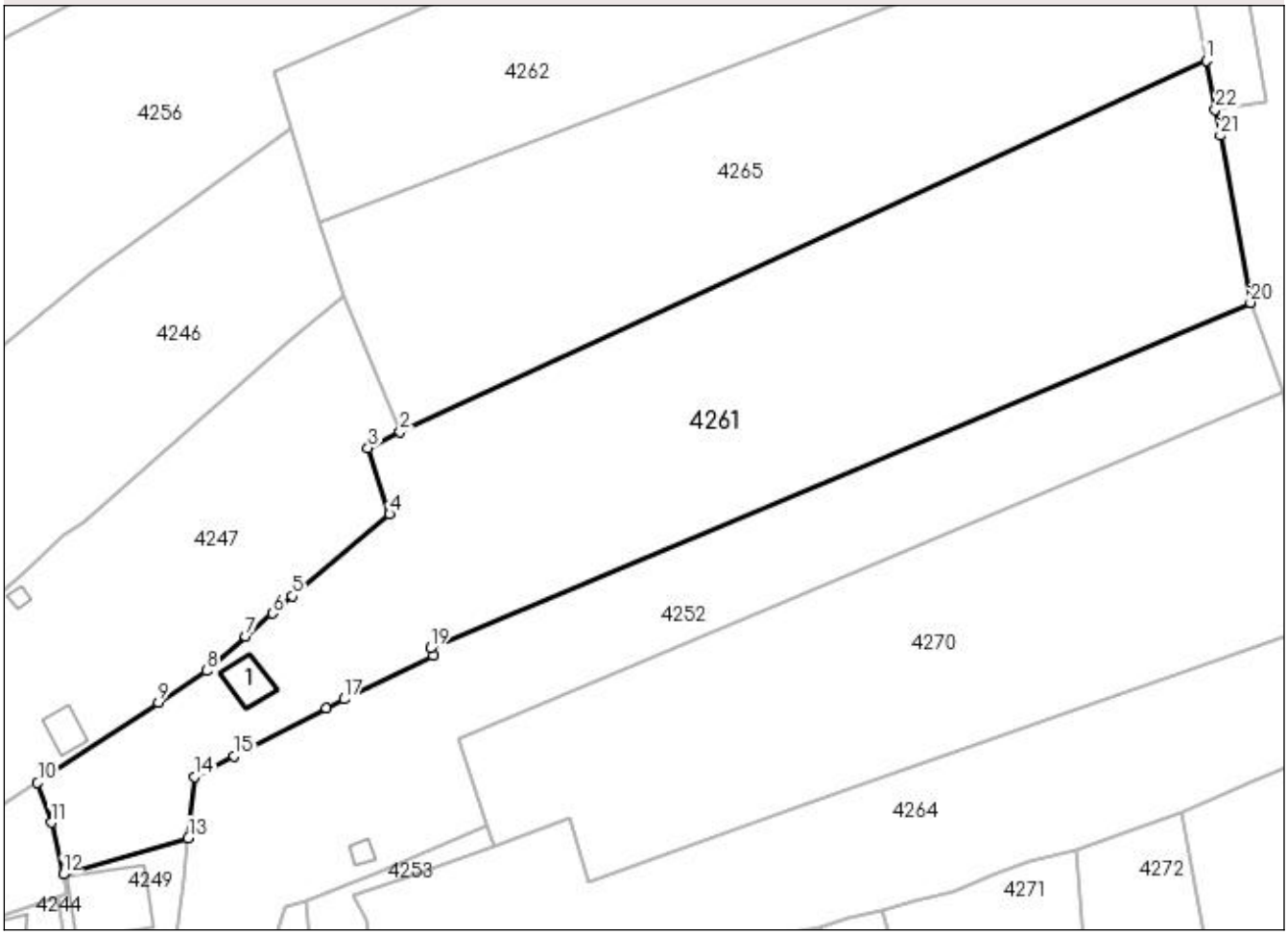

Date referitoare la teren

Crt	Categorie folosinţă	Intra vilan	Suprafaţa (mp)	Tarla	Parcelă	Nr. topo	Observaţii / Referinţe
1	curti constructii	DA	543	6	CC 452	-	Teren intravilan partial imprejmuit cu gard de plasa si gard de lemn .
2	arabil	DA	3.935	6	A 451	-	Teren intravilan partial imprejmuit cu gard de plasa si gard de lemn .

Date referitoare la construcţii

Crt	Număr	Destinaţie construcţie	Supraf. (mp)	Situaţie juridică	Observaţii / Referinţe
A1.1		constructii anexa	29	Cu acte	Nr. niveluri:1; S. construita la sol:29 mp;

Lungime Segmente

1) Valorile lungimilor segmentelor sunt obţinute din proiecţie în plan.

Punct început	X / Y	Punct sfârşit	X / Y	Lungime segment (** (m)
1	580.226,202 362.977,838	2	580.118,47 362.928,28	118.584
3	580.114,184 362.926,099	4	580.117,06 362.917,27	9.286
5	580.104,052 362.906,334	6	580.101,397 362.904,023	3.52

Punct început	X / Y	Punct sfârşit	X / Y	Lungime segment (** (m)
2	580.118,47 362.928,28	3	580.114,184 362.926,099	4.809
4	580.117,06 362.917,27	5	580.104,052 362.906,334	16.994
6	580.101,397 362.904,023	7	580.097,843 362.900,929	4.712

Punct început	X / Y	Punct sfârşit	X / Y	Lungime segment (** (m)
7	580.097,843 362.900,929	8	580.092,562 362.896,332	7.002
9	580.086,145 362.892,097	10	580.070,007 362.881,376	19.375
11	580.071,836 362.876,055	12	580.073,45 362.869,158	7.083
13	580.090,147 362.874,009	14	580.090,978 362.882,184	8.217
15	580.096,301 362.884,954	16	580.108,648 362.891,346	13.903
17	580.110,981 362.892,554	18	580.122,886 362.898,403	13.264
19	580.122,515 362.899,357	20	580.232,141 362.945,512	118.946
21	580.228,121 362.967,817	22	580.227,458 362.971,277	3.523

Punct început	X / Y	Punct sfârşit	X / Y	Lungime segment (** (m)
8	580.092,562 362.896,332	9	580.086,145 362.892,097	7.689
10	580.070,007 362.881,376	11	580.071,836 362.876,055	5.627
12	580.073,45 362.869,158	13	580.090,147 362.874,009	17.387
14	580.090,978 362.882,184	15	580.096,301 362.884,954	6.001
16	580.108,648 362.891,346	17	580.110,981 362.892,554	2.627
18	580.122,886 362.898,403	19	580.122,515 362.899,357	1.024
20	580.232,141 362.945,512	21	580.228,121 362.967,817	22.664
22	580.227,458 362.971,277	1	580.226,202 362.977,838	6.68

**** Lungimile segmentelor sunt determinate în planul de proiecţie Stereo 70 şi sunt rotunjite la 1 milimetru.**
***** Distanţa dintre puncte este formată din segmente cumulate ce sunt mai mici decât valoarea 1 milimetru.**

DATE DESPRE IMOBILUL NR. 4262

Oficiul de Cadastru şi Publicitate Imobiliară PRAHOVA
Biroul de Cadastru şi Publicitate Imobiliară Ploiești

A. Partea I. Descrierea imobilului

TEREN Intravilan

Adresa: Loc. Poienarii Burchii, Jud. Prahova

Nr. Crt	Nr cadastral Nr. topografic	Suprafaţa* (mp)	Observaţii / Referinţe
A1		Din acte: 3.078 Masurata: 2.950	Sector cadastral:32 Teren imprejmuit;

B. Partea II. Proprietari şi acte

Inscrieri privitoare la dreptul de proprietate şi alte drepturi reale		Referinţe
/		
Act Administrativ nr. 211354, din 25/04/2013 emis de CJSDAPT PRAHOVA;		
B1	Intabulare, drept de PROPRIETATE, dobandit prin Reconstituire, cota actuala 1/1, cota initiala 1/1	A1
	1) **MATEI GHEORGHE**	

C. Partea III. SARCINI .

Inscrieri privind dezmembramintele dreptului de proprietate, drepturi reale de garanţie şi sarcini	Referinţe
NU SUNT	

Anexa Nr. 1 La Partea I

Teren

Nr cadastral	Suprafaţa (mp)*	Observaţii / Referinţe
	Din acte: 3.078 Masurata: 2.950	

* Suprafaţa este determinată in planul de proiecţie Stereo 70.

DETALII LINIARE IMOBIL

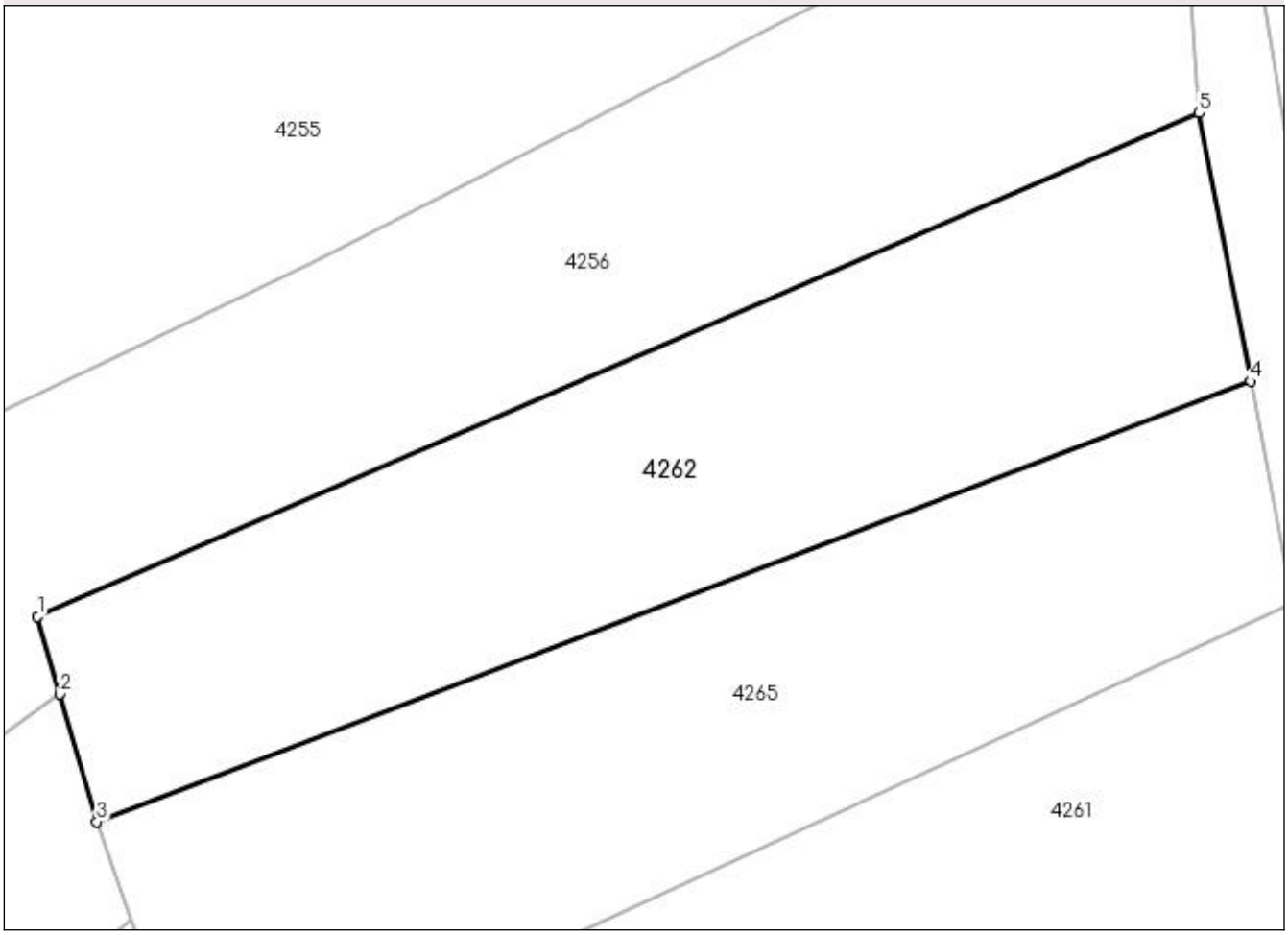

Date referitoare la teren

Crt	Categorie folosinţă	Intra vilan	Suprafaţa (mp)	Tarla	Parcelă	Nr. topo	Observaţii / Referinţe
1	arabil	DA	2.950	6	446/2	-	

Lungime Segmente
1) Valorile lungimilor segmentelor sunt obţinute din proiecţie în plan.

Punct început	X / Y	Punct sfârşit	X / Y	Lungime segment (** (m)
1	580.101,735 362.976,444	2	580.103,968 362.968,762	8.0
2	580.103,968 362.968,762	3	580.107,597 362.956,101	13.171
3	580.107,597 362.956,101	4	580.222,03 362.999,753	122.476
4	580.222,03 362.999,753	5	580.216,95 363.026,346	27.074
5	580.216,95 363.026,346	1	580.101,735 362.976,444	125.558

** Lungimile segmentelor sunt determinate în planul de proiecţie Stereo 70 şi sunt rotunjite la 1 milimetru.
*** Distanţa dintre puncte este formată din segmente cumulate ce sunt mai mici decât valoarea 1 milimetru.

DATE DESPRE IMOBILUL NR. 4263

Oficiul de Cadastru şi Publicitate Imobiliară PRAHOVA
Biroul de Cadastru şi Publicitate Imobiliară Ploieşti

A. Partea I. Descrierea imobilului

TEREN Intravilan

Adresa: Loc. Poienarii Burchii, Str G-Ral Alexandru Angelescu, Nr. 106-108, Jud. Prahova

Nr. Crt	Nr cadastral Nr. topografic	Suprafaţa* (mp)	Observaţii / Referinţe
A1	26091	Din acte: 650 Masurata: 654	Sector cadastral:32 Teren imprejmuit;

Construcţii

Crt	Nr cadastral Nr. topografic	Adresa	Observaţii / Referinţe
A1.1	26091-C1	Loc. Poienarii Burchii, Str G-Ral Alexandru Angelescu, Nr. 106-108, Jud. Prahova	Nr. niveluri:2; S. construita la sol:58 mp; Locuinta P+1 cu Sc. desf. = 116mp. An constructie 1981
A1.2	26091-C2	Loc. Poienarii Burchii, Str G-Ral Alexandru Angelescu, Nr. 106-108, Jud. Prahova	Nr. niveluri:1; S. construita la sol:49 mp; Anexa cu Sc. = 49mp. An constructie 1982

B. Partea II. Proprietari şi acte

Inscrieri privitoare la dreptul de proprietate şi alte drepturi reale		Referinţe
124478 / 29/09/2022		
Act Notarial nr. 4637, din 27/12/2021 emis de NP Dragan Nicoleta (act notarial nr 277 din 27.12.2021, emis de NP Dragan Nicoleta;act administrativ nr 2053 din 22.02.2022, emis de Primaria Poienarii Burchii;act administrativ nr 109799 din 07.12.2002, emis de Comisia Judeteana Prahova;act notarial nr 8604 din 05.05.1993, emis de Notariatul de Stat Judetean Prahova);		
B5	Intabulare, drept de PROPRIETATEpartaj, dobandit prin Conventie, cota actuala 1/1, cota initiala 1/1	A1.1, A1.2
	1) **PETRE GHEORGHE** 2) **PETRE IOANA**, Lipsă CNP.	
	OBSERVATII: pozitie transcrisa din CF 26060/Poienarii Burchii, inscrisa prin incheierea nr. 26405 din 25/02/2022;	
124502 / 29/09/2022		
Act Notarial nr. 4153, din 29/09/2022 emis de NP Dragan Nicoleta;		
B8	Intabulare, drept de PROPRIETATEpartaj, dobandit prin Conventie, cota actuala 1/1, cota initiala 1/1	A1
	1) **PETRE GHEORGHE**	

C. Partea III. SARCINI .

Inscrieri privind dezmembramintele dreptului de proprietate, drepturi reale de garanţie şi sarcini	Referinţe
NU SUNT	

Anexa Nr. 1 La Partea I

Teren

Nr cadastral	Suprafaţa (mp)*	Observaţii / Referinţe
26091	Din acte: 650 Masurata: 654	

* Suprafaţa este determinată in planul de proiecţie Stereo 70.

DETALII LINIARE IMOBIL



Date referitoare la teren

Crt	Categorie folosinţă	Intra vilan	Suprafaţa (mp)	Tarla	Parcelă	Nr. topo	Observaţii / Referinţe
1	curti constructii	DA	654	6	473	-	

Date referitoare la construcţii

Crt	Număr	Destinaţie construcţie	Supraf. (mp)	Situaţie juridică	Observaţii / Referinţe
A1.1	26091-C1	constructii de locuinte	Din acte: 0 Masurata: 58	Cu acte	Nr. niveluri:2; S. construita la sol:58 mp; Locuinta P+1 cu Sc. desf. = 116mp. An constructie 1981
A1.2	26091-C2	constructii anexa	Din acte: 0 Masurata: 49	Cu acte	Nr. niveluri:1; S. construita la sol:49 mp; Anexa cu Sc. = 49mp. An constructie 1982

Lungime Segmente
1) Valorile lungimilor segmentelor sunt obţinute din proiecţie în plan.

Punct început	X / Y	Punct sfârşit	X / Y	Lungime segment (** (m)
1	580.173,905 362.833,511	2	580.171,506 362.842,443	9.249
2	580.171,506 362.842,443	3	580.171,363 362.842,969	0.545

Punct început	X / Y	Punct sfârşit	X / Y	Lungime segment (** (m)
3	580.171,363 362.842,969	4	580.168,964 362.851,738	9.091
4	580.168,964 362.851,738	5	580.166,131 362.859,757	8.505
5	580.166,131 362.859,757	6	580.162,29 362.858,18	4.152
6	580.162,29 362.858,18	7	580.149,159 362.852,723	14.22
7	580.149,159 362.852,723	8	580.155,66 362.837,63	16.434
8	580.155,66 362.837,63	9	580.167,356 362.815,841	24.73
9	580.167,356 362.815,841	10	580.170,61 362.815,864	3.254
10	580.170,61 362.815,864	11	580.178,772 362.816,599	8.195
11	580.178,772 362.816,599	12	580.176,14 362.825,19	8.985
12	580.176,14 362.825,19	1	580.173,905 362.833,511	8.616

** Lungimile segmentelor sunt determinate în planul de proiecţie Stereo 70 şi sunt rotunjite la 1 milimetru.
*** Distanţa dintre puncte este formată din segmente cumulate ce sunt mai mici decât valoarea 1 milimetru.

DATE DESPRE IMOBILUL NR. 4264

Oficiul de Cadastru şi Publicitate Imobiliară PRAHOVA
Biroul de Cadastru şi Publicitate Imobiliară Ploieşti

A. Partea I. Descrierea imobilului

Nr. CF vechi:323
Nr. cadastral vechi:464

TEREN Intravilan

Adresa: Loc. Poienarii Burchii, Jud. Prahova

Nr. Crt	Nr cadastral Nr. topografic	Suprafaţa* (mp)	Observaţii / Referinţe
A1	21583	Din acte: 3.156 Masurata: 3.400	Sector cadastral:32 Teren imprejmuit;

Construcţii

Crt	Nr cadastral Nr. topografic	Adresa	Observaţii / Referinţe
A1.1	21583-C1	Loc. Poienarii Burchii, Jud. Prahova	Nr. niveluri:1; S. construita la sol:125 mp; C1-locuinta cu Sc=125 mp;Su=112,63 mp

B. Partea II. Proprietari şi acte

Inscrieri privitoare la dreptul de proprietate şi alte drepturi reale		Referinţe
28259 / 10/04/2014		
Act Notarial nr. 105, din 04/04/2014 emis de NP DINU VLAD ALEXANDRU (act administrativ nr. 1087/26-01-2012 emis de JUDECATORIA PLOIESTI;);		
B3	Intabulare, drept de PROPRIETATEpartaj, dobandit prin Conventie, cota actuala 1/1, cota initiala 1/1	A1, A1.1
	1) **PETRE DANIELA LEONTINA**	

C. Partea III. SARCINI

Inscrieri privind dezmembramintele dreptului de proprietate, drepturi reale de garanţie şi sarcini		Referinţe
32766 / 17/11/2005		
Act Notarial nr. 2389, din 17/11/2005 emis de NP FRANCU MATEI;		
C1	Intabulare, drept de HABITATIEviagera cu notarea obligatiei de intretinere	A1, A1.1
	1) **PETRE NICOLAE**, Lipsa CNP. 2) **PETRE ELENA**, Lipsa CNP.	
	OBSERVATII: (provenita din conversia CF 323)	

Anexa Nr. 1 La Partea I

Teren

Nr cadastral	Suprafaţa (mp)*	Observaţii / Referinţe
21583	Din acte: 3.156 Masurata: 3.400	

* Suprafaţa este determinată in planul de proiecţie Stereo 70.

DETALII LINIARE IMOBIL

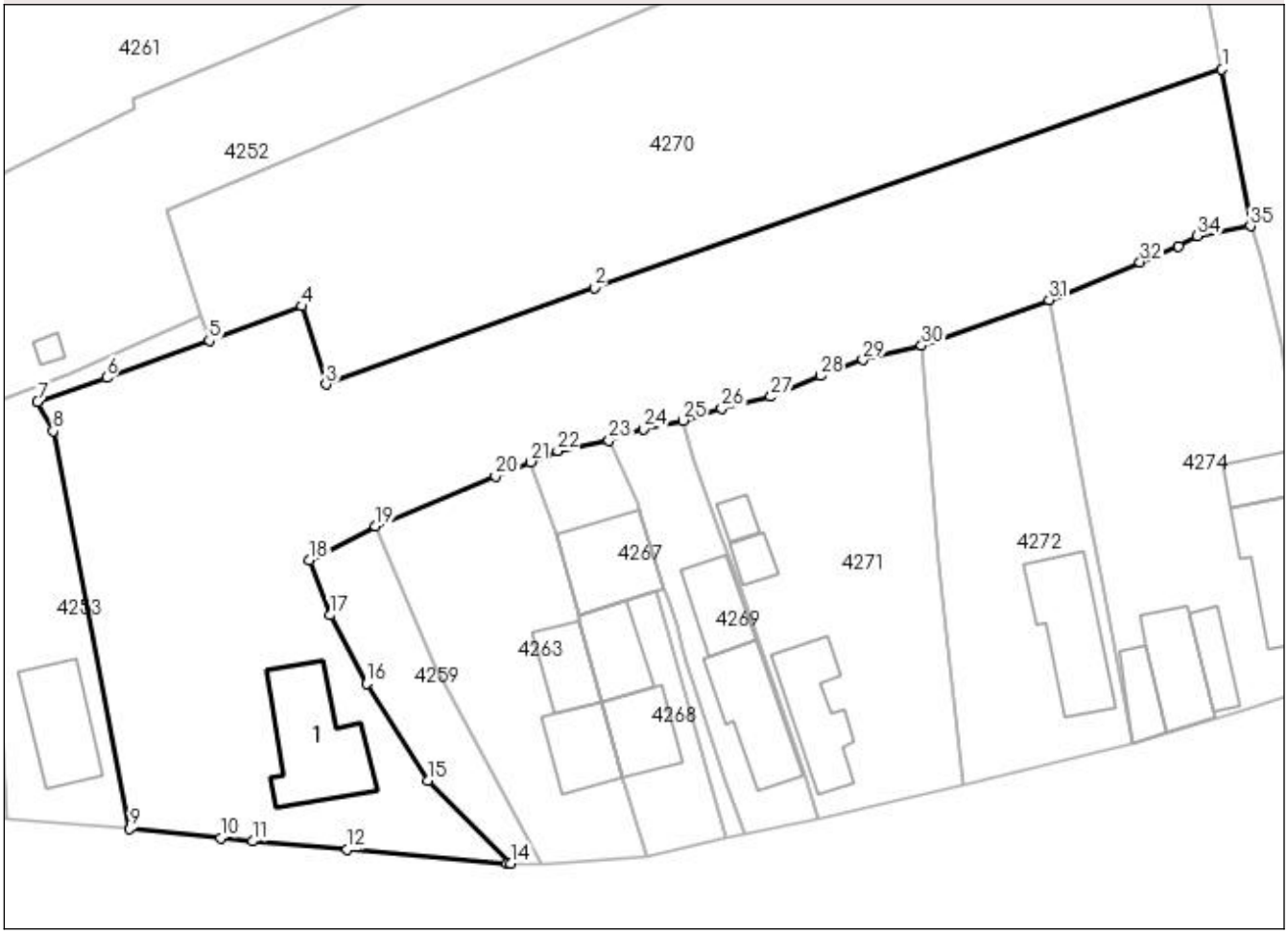

Date referitoare la teren

Crt	Categorie folosinţă	Intra vilan	Suprafaţa (mp)	Tarla	Parcelă	Nr. topo	Observaţii / Referinţe
1	curti constructii	DA	1.673	6	469,470	-	
2	arabil	DA	1.727	6	442/7	-	

Date referitoare la construcţii

Crt	Număr	Destinaţie construcţie	Supraf. (mp)	Situaţie juridică	Observaţii / Referinţe
A1.1	21583-C1	constructii de locuinte	Din acte: 0 Masurata: 125	Cu acte	Nr. niveluri:1; S. construita la sol:125 mp; C1-locuinta cu Sc=125 mp;Su=112,63 mp

Lungime Segmente

1) Valorile lungimilor segmentelor sunt obţinute din proiecţie în plan.

Punct început	X / Y	Punct sfârşit	X / Y	Lungime segment (** (m)
1	580.241,818 362.902,68	2	580.173,104 362.878,789	72.749
3	580.143,75 362.868,229	4	580.141,115 362.876,773	8.941

Punct început	X / Y	Punct sfârşit	X / Y	Lungime segment (** (m)
2	580.173,104 362.878,789	3	580.143,75 362.868,229	31.196
4	580.141,115 362.876,773	5	580.130,968 362.872,994	10.828

Punct început	X / Y	Punct sfârşit	X / Y	Lungime segment (** (m)
5	580.130,968 362.872,994	6	580.119,726 362.868,958	11.945
7	580.112,173 362.866,332	8	580.113,879 362.863,13	3.628
9	580.122,286 362.819,65	10	580.132,235 362.818,606	10.004
11	580.135,698 362.818,243	12	580.146,069 362.817,341	10.41
13	580.163,601 362.815,815	14	580.163,998 362.815,818	0.397
15	580.154,88 362.824,89	16	580.148,17 362.835,48	12.537
17	580.144,21 362.842,98	18	580.141,92 362.849,02	6.46
19	580.149,159 362.852,723	20	580.162,29 362.858,18	14.22
21	580.166,131 362.859,757	22	580.169,082 362.860,969	3.19
23	580.174,703 362.862,066	24	580.178,455 362.863,366	3.971
25	580.182,791 362.864,287	26	580.187,065 362.865,616	4.476
27	580.192,445 362.866,881	28	580.197,847 362.869,172	5.868
29	580.202,508 362.870,917	30	580.208,93 362.872,48	6.609
31	580.222,88 362.877,46	32	580.232,851 362.881,611	10.801
33	580.237,058 362.883,363	34	580.239,112 362.884,454	2.326
35	580.244,937 362.885,539	1	580.241,818 362.902,68	17.422

Punct început	X / Y	Punct sfârşit	X / Y	Lungime segment (** (m)
6	580.119,726 362.868,958	7	580.112,173 362.866,332	7.996
8	580.113,879 362.863,13	9	580.122,286 362.819,65	44.285
10	580.132,235 362.818,606	11	580.135,698 362.818,243	3.482
12	580.146,069 362.817,341	13	580.163,601 362.815,815	17.598
14	580.163,998 362.815,818	15	580.154,88 362.824,89	12.862
16	580.148,17 362.835,48	17	580.144,21 362.842,98	8.481
18	580.141,92 362.849,02	19	580.149,159 362.852,723	8.131
20	580.162,29 362.858,18	21	580.166,131 362.859,757	4.152
22	580.169,082 362.860,969	23	580.174,703 362.862,066	5.727
24	580.178,455 362.863,366	25	580.182,791 362.864,287	4.433
26	580.187,065 362.865,616	27	580.192,445 362.866,881	5.527
28	580.197,847 362.869,172	29	580.202,508 362.870,917	4.977
30	580.208,93 362.872,48	31	580.222,88 362.877,46	14.812
32	580.232,851 362.881,611	33	580.237,058 362.883,363	4.557
34	580.239,112 362.884,454	35	580.244,937 362.885,539	5.925

**** Lungimile segmentelor sunt determinate în planul de proiecţie Stereo 70 şi sunt rotunjite la 1 milimetru.**
***** Distanţa dintre puncte este formată din segmente cumulate ce sunt mai mici decât valoarea 1 milimetru.**

DATE DESPRE IMOBILUL NR. 4265

Oficiul de Cadastru şi Publicitate Imobiliară PRAHOVA
Biroul de Cadastru şi Publicitate Imobiliară Ploiești

A. Partea I. Descrierea imobilului

TEREN Intravilan

Adresa: Loc. Poienarii Burchii, Jud. Prahova

Nr. Crt	Nr cadastral Nr. topografic	Suprafaţa* (mp)	Observaţii / Referinţe
A1		Din acte: 3.300 Masurata: 3.118	Sector cadastral:32 Teren imprejmuit;

B. Partea II. Proprietari şi acte

Inscrieri privitoare la dreptul de proprietate şi alte drepturi reale		Referinţe
/		
Act Administrativ nr. 112963, din 19/12/2002 emis de CJSDAPT PRAHOVA;		
B1	Intabulare, drept de PROPRIETATE, dobandit prin Reconstituire, cota actuala 1/1, cota initiala 1/1	A1
	1) **IACOB NICOLAE NICOLAE**, Lipsă CNP.	

C. Partea III. SARCINI .

Inscrieri privind dezmembramintele dreptului de proprietate, drepturi reale de garanţie şi sarcini	Referinţe
NU SUNT	

Anexa Nr. 1 La Partea I

Teren

Nr cadastral	Suprafaţa (mp)*	Observaţii / Referinţe
	Din acte: 3.300 Masurata: 3.118	

* Suprafaţa este determinată in planul de proiecţie Stereo 70.

DETALII LINIARE IMOBIL

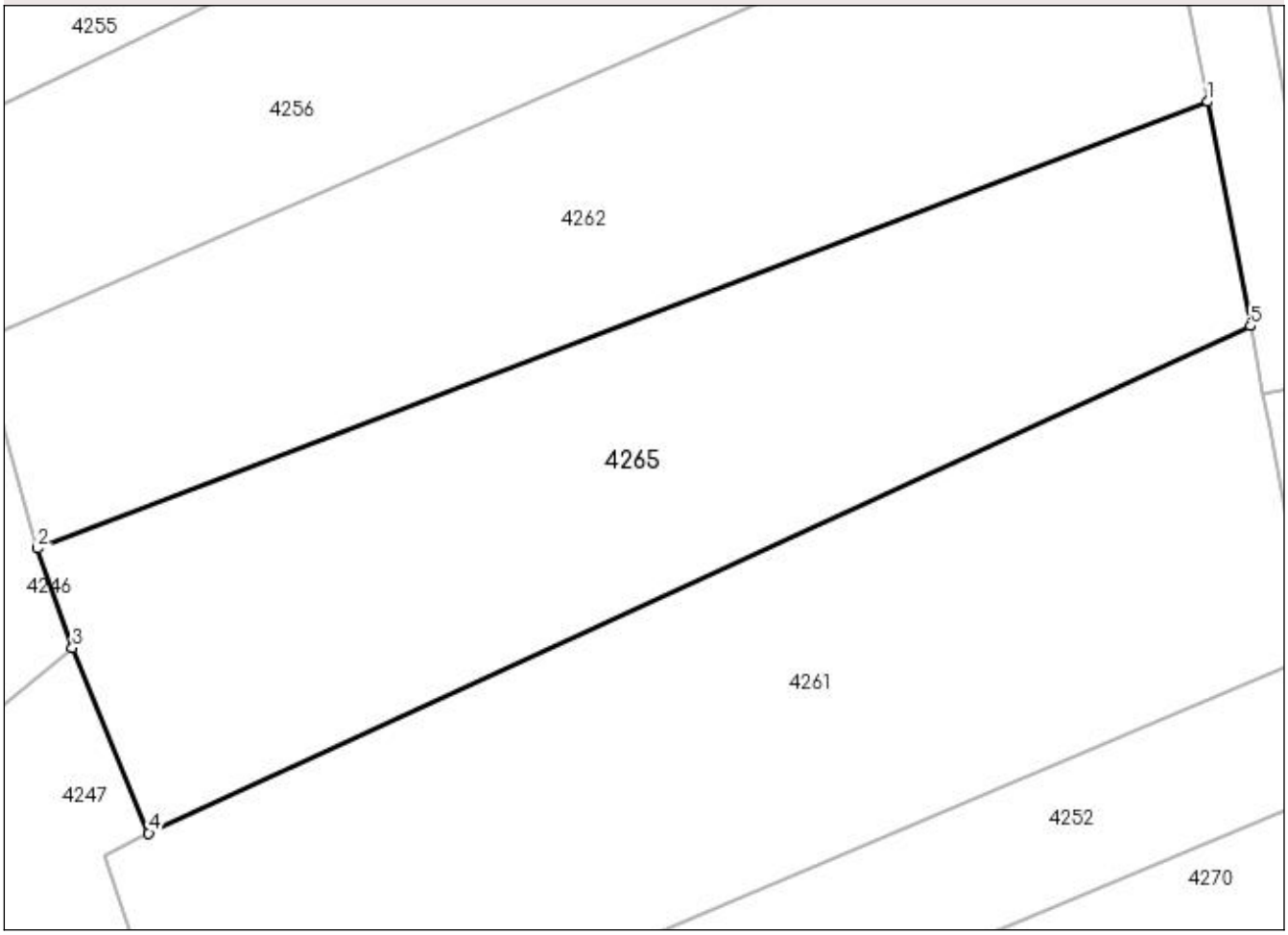

Date referitoare la teren

Crt	Categorie folosinţă	Intra vilan	Suprafaţa (mp)	Tarla	Parcelă	Nr. topo	Observaţii / Referinţe
1	arabil	DA	3.118	6	442/3	-	

Lungime Segmente
1) Valorile lungimilor segmentelor sunt obţinute din proiecţie în plan.

Punct început	X / Y	Punct sfârşit	X / Y	Lungime segment (** (m)
1	580.222,03 362.999,753	2	580.107,597 362.956,101	122.476
2	580.107,597 362.956,101	3	580.111,011 362.946,386	10.297
3	580.111,011 362.946,386	4	580.118,47 362.928,28	19.582
4	580.118,47 362.928,28	5	580.226,202 362.977,838	118.584
5	580.226,202 362.977,838	1	580.222,03 362.999,753	22.309

** Lungimile segmentelor sunt determinate în planul de proiecţie Stereo 70 şi sunt rotunjite la 1 milimetru.
*** Distanţa dintre puncte este formată din segmente cumulate ce sunt mai mici decât valoarea 1 milimetru.

DATE DESPRE IMOBILUL NR. 4266

Oficiul de Cadastru şi Publicitate Imobiliară PRAHOVA
Biroul de Cadastru şi Publicitate Imobiliară Ploieşti

A. Partea I. Descrierea imobilului

TEREN Extravilan

Adresa: Jud. Prahova

Nr. Crt	Nr cadastral Nr. topografic	Suprafaţa* (mp)	Observaţii / Referinţe
A1		3.060	Sector cadastral:32 Teren neimprejmuit;

B. Partea II. Proprietari şi acte

Inscrieri privitoare la dreptul de proprietate şi alte drepturi reale		Referinţe
/		
Act Normativ nr. 7, din 13/03/1996 emis de PARLAMENTUL ROMANIEI ((art.13 alin.14) Act administrativ nr 2341 din 06.03.2023);		
B1	Intabulare, drept de PROPRIETATE, dobandit prin Lege, cota actuala 1/1, cota initiala 1/1	A1
	1) **COMUNA POIENARII BURCHII**, CIF:2843647, Rezervă la dispoziția Comisiei Locale de Aplicare a Legilor Fondului Funciar	

C. Partea III. SARCINI .

Inscrieri privind dezmembramintele dreptului de proprietate, drepturi reale de garanţie şi sarcini	Referinţe
NU SUNT	

Anexa Nr. 1 La Partea I

Teren

Nr cadastral	Suprafaţa (mp)*	Observaţii / Referinţe
	3.060	

* Suprafaţa este determinată in planul de proiecţie Stereo 70.

DETALII LINIARE IMOBIL

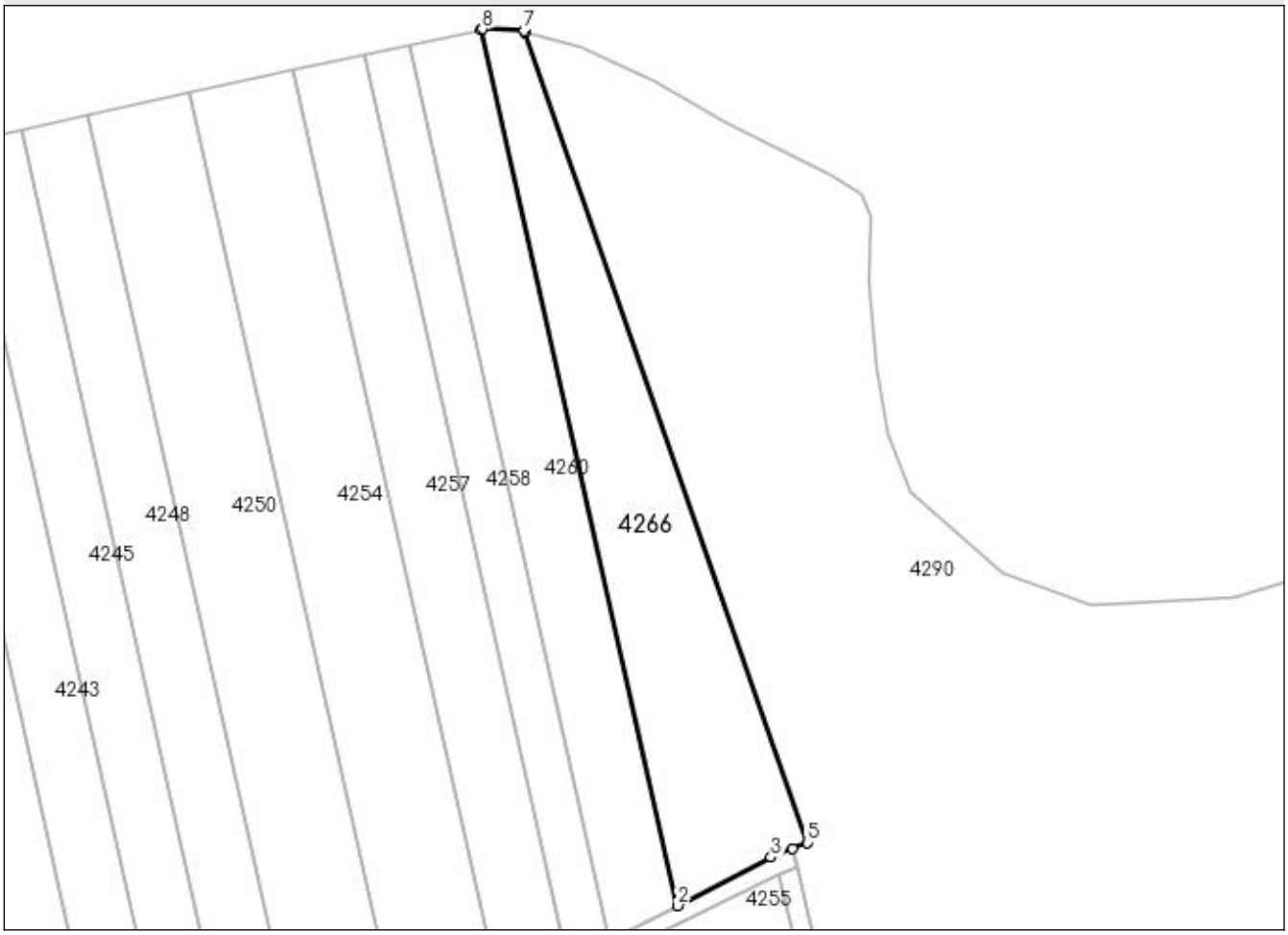

Date referitoare la teren

Crt	Categorie folosinţă	Intra vilan	Suprafaţa (mp)	Tarla	Parcelă	Nr. topo	Observaţii / Referinţe
1	arabil	NU	3.060	5	16/127	-	

Lungime Segmente
1) Valorile lungimilor segmentelor sunt obţinute din proiecţie în plan.

Punct început	X / Y	Punct sfârşit	X / Y	Lungime segment (** (m)
1	580.142,666 363.288,882	2	580.181,082 363.117,811	175.331
2	580.181,082 363.117,811	3	580.199,352 363.127,237	20.558
3	580.199,352 363.127,237	4	580.203,573 363.128,962	4.56
4	580.203,573 363.128,962	5	580.206,384 363.130,11	3.036
5	580.206,384 363.130,11	6	580.151,288 363.288,263	167.475

Punct început	X / Y	Punct sfârşit	X / Y	Lungime segment (** (m)
6	580.151,288 363.288,263	7	580.151,156 363.288,641	0.4
7	580.151,156 363.288,641	8	580.142,931 363.288,939	8.23
8	580.142,931 363.288,939	1	580.142,666 363.288,882	0.271

** Lungimile segmentelor sunt determinate în planul de proiecţie Stereo 70 şi sunt rotunjite la 1 milimetru.
*** Distanţa dintre puncte este formată din segmente cumulate ce sunt mai mici decât valoarea 1 milimetru.

DATE DESPRE IMOBILUL NR. 4267

Oficiul de Cadastru şi Publicitate Imobiliară PRAHOVA
Biroul de Cadastru şi Publicitate Imobiliară Ploieşti

A. Partea I. Descrierea imobilului

TEREN Intravilan

Adresa: Loc. Poienarii Burchii, Str G-Ral Alexandru Angelescu, Nr. 106-108, Jud. Prahova

Nr. Crt	Nr cadastral Nr. topografic	Suprafaţa* (mp)	Observaţii / Referinţe
A1	26092	Din acte: 202 Masurata: 205	Sector cadastral:32 Teren imprejmuit;

Construcţii

Crt	Nr cadastral Nr. topografic	Adresa	Observaţii / Referinţe
A1.1	26092-C1	Loc. Poienarii Burchii, Str G-Ral Alexandru Angelescu, Nr. 106-108, Jud. Prahova	Nr. niveluri:1; S. construita la sol:88 mp; Garaj cu Sc. = 88mp. An constructie 1982

B. Partea II. Proprietari şi acte

Inscrieri privitoare la dreptul de proprietate şi alte drepturi reale		Referinţe
124478 / 29/09/2022		
Act Notarial nr. 4458, din 17/10/2022 emis de NP Dragan Nicoleta (act administrativ nr seria C4 nr. 843330 din 12.07.1975, emis de Consiliul Popular al Comunei Poienarii Burchii;act administrativ nr 1 din 20.02.1981, emis de Consiliul Popular al Comunei Poienarii Burchii;act administrativ nr 9780 din 22.09.2022, emis de PRIMARIA COMUNEI POIENARII BURCHII);		
B7	se rectifica prezenta carte funciara in sensul ca proprietari asupra constructiei C1 sunt : PETRE GHEORGHE, PETRE IOANA, CRISTEA SOFIA si CRISTEA ALEXANDRU	A1, A1.1
124488 / 29/09/2022		
Act Notarial nr. 4153, din 29/09/2022 emis de NP Dragan Nicoleta;		
B9	Intabulare, drept de PROPRIETATEpartaj, dobandit prin Conventie, cota actuala 1/1, cota initiala 1/1	A1
	1) **CRISTEA SOFIA**	
B10	Intabulare, drept de PROPRIETATEpartaj, dobandit prin Conventie, cota actuala 1/1, cota initiala 1/1	A1.1
	1) **CRISTEA SOFIA**	

C. Partea III. SARCINI .

Inscrieri privind dezmembramintele dreptului de proprietate, drepturi reale de garanţie şi sarcini	Referinţe
NU SUNT	

Anexa Nr. 1 La Partea I

Teren

Nr cadastral	Suprafaţa (mp)*	Observaţii / Referinţe
26092	Din acte: 202 Masurata: 205	

* Suprafaţa este determinată in planul de proiecţie Stereo 70.

DETALII LINIARE IMOBIL



Date referitoare la teren

Crt	Categorie folosinţă	Intra vilan	Suprafaţa (mp)	Tarla	Parcelă	Nr. topo	Observaţii / Referinţe
1	curti constructii	DA	205	6	473	-	

Date referitoare la construcţii

Crt	Număr	Destinaţie construcţie	Supraf. (mp)	Situaţie juridică	Observaţii / Referinţe
A1.1	26092-C1	constructii anexa	Din acte: 0 Masurata: 88	Cu acte	Nr. niveluri:1; S. construita la sol:88 mp; Garaj cu Sc. = 88mp. An constructie 1982

Lungime Segmente
1) Valorile lungimilor segmentelor sunt obţinute din proiecţie în plan.

Punct început	X / Y	Punct sfârşit	X / Y	Lungime segment (** (m)
1	580.174,703 362.862,066	2	580.169,082 362.860,969	5.727
2	580.169,082 362.860,969	3	580.166,131 362.859,757	3.19
3	580.166,131 362.859,757	4	580.168,964 362.851,738	8.505

Punct început	X / Y	Punct sfârşit	X / Y	Lungime segment (** (m)
4	580.168,964 362.851,738	5	580.171,363 362.842,969	9.091
5	580.171,363 362.842,969	6	580.176,692 362.844,607	5.575
6	580.176,692 362.844,607	7	580.179,92 362.845,6	3.377
7	580.179,92 362.845,6	8	580.187,485 362.818,563	28.075
8	580.187,485 362.818,563	9	580.189,498 362.819,017	2.064
9	580.189,498 362.819,017	10	580.187,524 362.824,644	5.963
10	580.187,524 362.824,644	11	580.183,173 362.837,778	13.836
11	580.183,173 362.837,778	12	580.182,725 362.839,35	1.635
12	580.182,725 362.839,35	13	580.182,118 362.841,991	2.71
13	580.182,118 362.841,991	14	580.181,33 362.844,39	2.525
14	580.181,33 362.844,39	15	580.180,853 362.845,508	1.216
15	580.180,853 362.845,508	16	580.180,74 362.845,86	0.37
16	580.180,74 362.845,86	17	580.178,313 362.853,634	8.144
17	580.178,313 362.853,634	18	580.178,054 362.854,552	0.954
18	580.178,054 362.854,552	19	580.177,827 362.855,367	0.846
19	580.177,827 362.855,367	1	580.174,703 362.862,066	7.392

**** Lungimile segmentelor sunt determinate în planul de proiecţie Stereo 70 şi sunt rotunjite la 1 milimetru.**
***** Distanţa dintre puncte este formată din segmente cumulate ce sunt mai mici decât valoarea 1 milimetru.**

DATE DESPRE IMOBILUL NR. 4268

Oficiul de Cadastru şi Publicitate Imobiliară PRAHOVA
Biroul de Cadastru şi Publicitate Imobiliară Ploieşti

A. Partea I. Descrierea imobilului

TEREN Intravilan

Adresa: Loc. Poienarii Burchii, Str G-Ral Alexandru Angelescu, Nr. 106, Jud. Prahova

Nr. Crt	Nr cadastral Nr. topografic	Suprafaţa* (mp)	Observaţii / Referinţe
A1	26054	Din acte: 250 Masurata: 251	Sector cadastral:32 Teren imprejmuit;

Construcţii

Crt	Nr cadastral Nr. topografic	Adresa	Observaţii / Referinţe
A1.1	26054-C1	Loc. Poienarii Burchii, Str G-Ral Alexandru Angelescu, Nr. 106, Jud. Prahova	Nr. niveluri:2; S. construita la sol:58 mp; Locuinta P+1 cu Sc. desf. = 116mp
A1.2	26054-C2	Loc. Poienarii Burchii, Str G-Ral Alexandru Angelescu, Nr. 106, Jud. Prahova	Nr. niveluri:1; S. construita la sol:57 mp; Locuinta P cu Sc. = 57mp

B. Partea II. Proprietari şi acte

Inscrieri privitoare la dreptul de proprietate şi alte drepturi reale		Referinţe
25703 / 24/02/2022		
Act Administrativ nr. seria D.11 nr. 737334, din 02/10/2021 emis de Primaria Poienarii Burchii (act administrativ nr 1980 din 21.02.2022, emis de Primaria com. Poienarii Burchii;act notarial nr 8604 din 05.05.1993, emis de Notariatul de Stat Judetean Prahova);		
B1	Intabulare, drept de PROPRIETATEcumparare, dobandit prin Conventie, cota actuala 1/1, cota initiala 1/1	A1
	1) **CRISTEA SOFIA**	
B2	Intabulare, drept de PROPRIETATEcumparare, dobandit prin Conventie, cota actuala 1/1, cota initiala 1/1	A1.1, A1.2
	1) **CRISTEA SOFIA**	

C. Partea III. SARCINI .

Inscrieri privind dezmembramintele dreptului de proprietate, drepturi reale de garanţie şi sarcini	Referinţe
NU SUNT	

Anexa Nr. 1 La Partea I

Teren

Nr cadastral	Suprafaţa (mp)*	Observaţii / Referinţe
26054	Din acte: 250 Masurata: 251	

* Suprafaţa este determinată in planul de proiecţie Stereo 70.

DETALII LINIARE IMOBIL



Date referitoare la teren

Crt	Categorie folosinţă	Intra vilan	Suprafaţa (mp)	Tarla	Parcelă	Nr. topo	Observaţii / Referinţe
1	curti constructii	DA	251	6	473	-	

Date referitoare la construcţii

Crt	Număr	Destinaţie construcţie	Supraf. (mp)	Situaţie juridică	Observaţii / Referinţe
A1.1	26054-C1	constructii de locuinte	Din acte: 0 Masurata: 58	Cu acte	Nr. niveluri:2; S. construita la sol:58 mp; Locuinta P+1 cu Sc. desf. = 116mp
A1.2	26054-C2	constructii de locuinte	Din acte: 0 Masurata: 57	Cu acte	Nr. niveluri:1; S. construita la sol:57 mp; Locuinta P cu Sc. = 57mp

Lungime Segmente

1) Valorile lungimilor segmentelor sunt obţinute din proiecţie în plan.

Punct început	X / Y	Punct sfârşit	X / Y	Lungime segment (** (m)
1	580.173,905 362.833,511	2	580.176,14 362.825,19	8.616
2	580.176,14 362.825,19	3	580.178,772 362.816,599	8.985

Punct început	X / Y	Punct sfârşit	X / Y	Lungime segment (** (m)
3	580.178,772 362.816,599	4	580.187,485 362.818,563	8.932
4	580.187,485 362.818,563	5	580.179,92 362.845,6	28.075
5	580.179,92 362.845,6	6	580.176,692 362.844,607	3.377
6	580.176,692 362.844,607	7	580.171,363 362.842,969	5.575
7	580.171,363 362.842,969	8	580.171,506 362.842,443	0.545
8	580.171,506 362.842,443	1	580.173,905 362.833,511	9.249

** Lungimile segmentelor sunt determinate în planul de proiecţie Stereo 70 şi sunt rotunjite la 1 milimetru.
*** Distanţa dintre puncte este formată din segmente cumulate ce sunt mai mici decât valoarea 1 milimetru.

DATE DESPRE IMOBILUL NR. 4269

Oficiul de Cadastru şi Publicitate Imobiliară PRAHOVA
Biroul de Cadastru şi Publicitate Imobiliară Ploieşti

A. Partea I. Descrierea imobilului

TEREN Intravilan

Adresa: Loc. Poienarii Burchii, Str G-Ral Alexandru Angelescu, Nr. 104, Jud. Prahova

Nr. Crt	Nr cadastral Nr. topografic	Suprafaţa* (mp)	Observaţii / Referinţe
A1	25986	Din acte: 368 Masurata: 370	Sector cadastral:32 Teren imprejmuit;

Construcţii

Crt	Nr cadastral Nr. topografic	Adresa	Observaţii / Referinţe
A1.1	25986-C1	Loc. Poienarii Burchii, Str G-Ral Alexandru Angelescu, Nr. 104, Jud. Prahova	Nr. niveluri:1; S. construita la sol:88 mp; Locuinta, Supraf. constr. desf. = 88 mp, edificata in anul 1962
A1.2	25986-C2	Loc. Poienarii Burchii, Str G-Ral Alexandru Angelescu, Nr. 104, Jud. Prahova	Nr. niveluri:1; S. construita la sol:52 mp; Anexa,Supraf. constr. desf. = 52 mp, edificata in anul 1992

B. Partea II. Proprietari şi acte

Inscrieri privitoare la dreptul de proprietate şi alte drepturi reale		Referinţe
167727 / 24/11/2021		
Act Notarial nr. 15, din 19/01/2018 emis de NP POPESCU VIORICA (act notarial nr 14 din 19.01.2018, emis de NP POPESCU VIORICA;act administrativ nr 109796 din 07.12.2002, emis de COMISIA JUDETEANA PRAHOVA; act administrativ nr 12511 din 23.11.2021, emis de PRIMARIA COMUNEI POIENARII BURCHII);		
B1	Intabulare, drept de PROPRIETATE, dobandit prin Succesiune, cota actuala 1/1, cota initiala 1/1	A1
	1) **PETRE CATALIN**	
B2	Intabulare, drept de PROPRIETATE, dobandit prin Succesiune, cota actuala 1/1, cota initiala 1/1	A1.1, A1.2
	1) **PETRE CATALIN**	

C. Partea III. SARCINI .

Inscrieri privind dezmembramintele dreptului de proprietate, drepturi reale de garanţie şi sarcini	Referinţe
NU SUNT	

Anexa Nr. 1 La Partea I

Teren

Nr cadastral	Suprafaţa (mp)*	Observaţii / Referinţe
25986	Din acte: 368 Masurata: 370	

* Suprafaţa este determinată in planul de proiecţie Stereo 70.

DETALII LINIARE IMOBIL

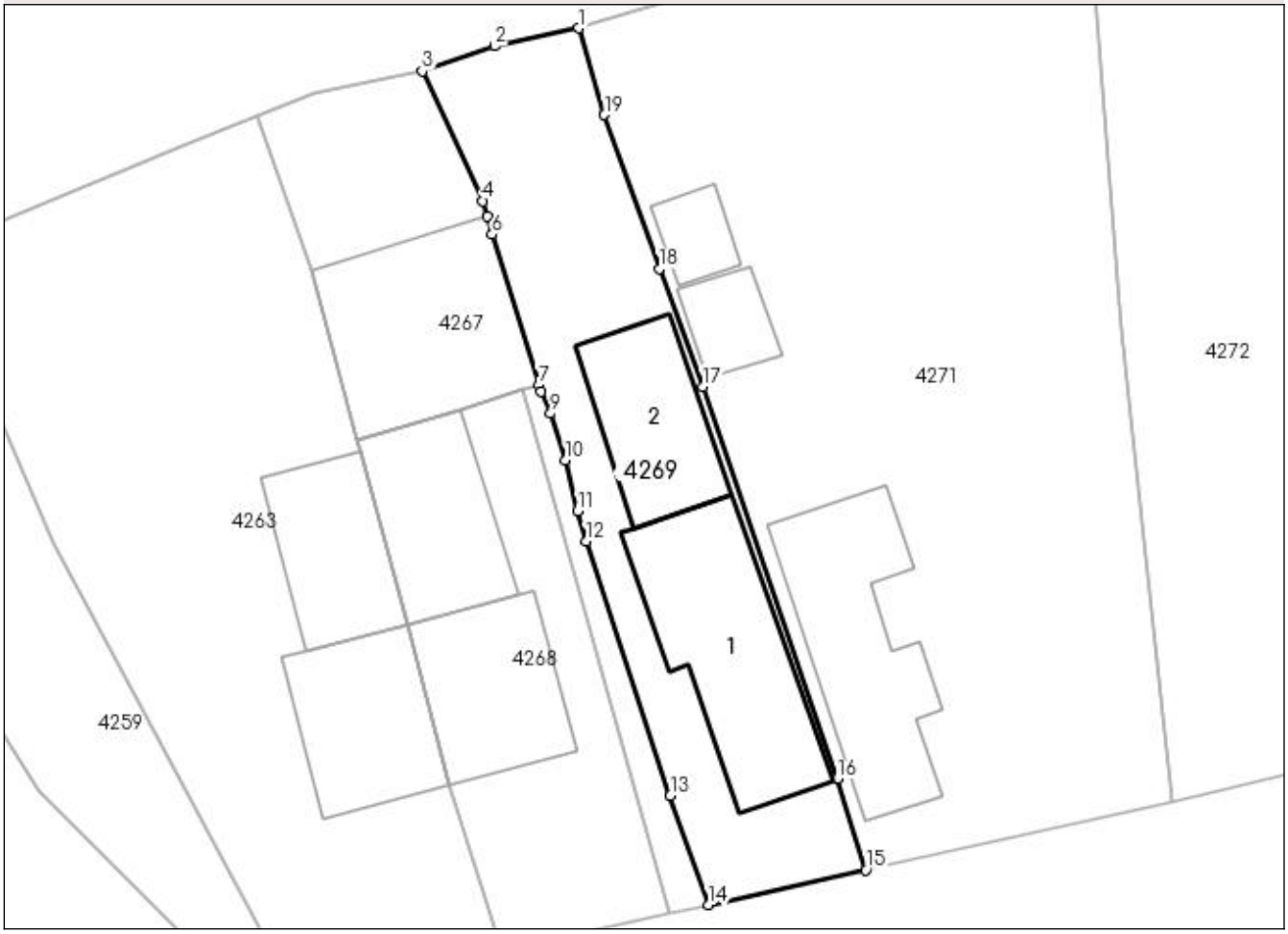

Date referitoare la teren

Crt	Categorie folosinţă	Intra vilan	Suprafaţa (mp)	Tarla	Parcelă	Nr. topo	Observaţii / Referinţe
1	curti constructii	DA	370	6	475	-	

Date referitoare la construcţii

Crt	Număr	Destinaţie construcţie	Supraf. (mp)	Situaţie juridică	Observaţii / Referinţe
A1.1	25986-C1	constructii de locuinte	88	Cu acte	Nr. niveluri:1; S. construita la sol:88 mp; Locuinta, Supraf. constr. desf. = 88 mp, edificata in anul 1962
A1.2	25986-C2	constructii anexa	52	Cu acte	Nr. niveluri:1; S. construita la sol:52 mp; Anexa,Supraf. constr. desf. = 52 mp, edificata in anul 1992

Lungime Segmente
1) Valorile lungimilor segmentelor sunt obţinute din proiecţie în plan.

Punct început	X / Y	Punct sfârşit	X / Y	Lungime segment (** (m)
1	580.182,791 362.864,287	2	580.178,455 362.863,366	4.433
2	580.178,455 362.863,366	3	580.174,703 362.862,066	3.971

Punct început	X / Y	Punct sfârşit	X / Y	Lungime segment (** (m)
3	580.174,703 362.862,066	4	580.177,827 362.855,367	7.392
4	580.177,827 362.855,367	5	580.178,054 362.854,552	0.846
5	580.178,054 362.854,552	6	580.178,313 362.853,634	0.954
6	580.178,313 362.853,634	7	580.180,74 362.845,86	8.144
7	580.180,74 362.845,86	8	580.180,853 362.845,508	0.37
8	580.180,853 362.845,508	9	580.181,33 362.844,39	1.216
9	580.181,33 362.844,39	10	580.182,118 362.841,991	2.525
10	580.182,118 362.841,991	11	580.182,725 362.839,35	2.71
11	580.182,725 362.839,35	12	580.183,173 362.837,778	1.635
12	580.183,173 362.837,778	13	580.187,524 362.824,644	13.836
13	580.187,524 362.824,644	14	580.189,498 362.819,017	5.963
14	580.189,498 362.819,017	15	580.197,623 362.820,803	8.319
15	580.197,623 362.820,803	16	580.196,15 362.825,515	4.937
16	580.196,15 362.825,515	17	580.189,186 362.845,781	21.429
17	580.189,186 362.845,781	18	580.186,943 362.851,865	6.484
18	580.186,943 362.851,865	19	580.184,109 362.859,815	8.44
19	580.184,109 362.859,815	1	580.182,791 362.864,287	4.662

**** Lungimile segmentelor sunt determinate în planul de proiecţie Stereo 70 şi sunt rotunjite la 1 milimetru.**
***** Distanţa dintre puncte este formată din segmente cumulate ce sunt mai mici decât valoarea 1 milimetru.**

DATE DESPRE IMOBILUL NR. 4270

Oficiul de Cadastru şi Publicitate Imobiliară PRAHOVA
Biroul de Cadastru şi Publicitate Imobiliară Ploiești

A. Partea I. Descrierea imobilului

TEREN Intravilan

Adresa: Loc. Poienarii Burchii, Jud. Prahova

Nr. Crt	Nr cadastral Nr. topografic	Suprafaţa* (mp)	Observaţii / Referinţe
A1		Din acte: 3.301 Masurata: 3.077	Sector cadastral:32 Teren imprejmuit;

B. Partea II. Proprietari şi acte

Inscrieri privitoare la dreptul de proprietate şi alte drepturi reale		Referinţe
/		
Act Administrativ nr. 112963, din 19/12/2002 emis de CJSDAPT PRAHOVA;		
B1	Intabulare, drept de PROPRIETATE, dobandit prin Reconstituire, cota actuala 1/1, cota initiala 1/1	A1
	1) **IACOB NICOLAE NICOLAE**, Lipsă CNP.	

C. Partea III. SARCINI .

Inscrieri privind dezmembramintele dreptului de proprietate, drepturi reale de garanţie şi sarcini	Referinţe
NU SUNT	

Anexa Nr. 1 La Partea I

Teren

Nr cadastral	Suprafaţa (mp)*	Observaţii / Referinţe
	Din acte: 3.301 Masurata: 3.077	

* Suprafaţa este determinată in planul de proiecţie Stereo 70.

DETALII LINIARE IMOBIL

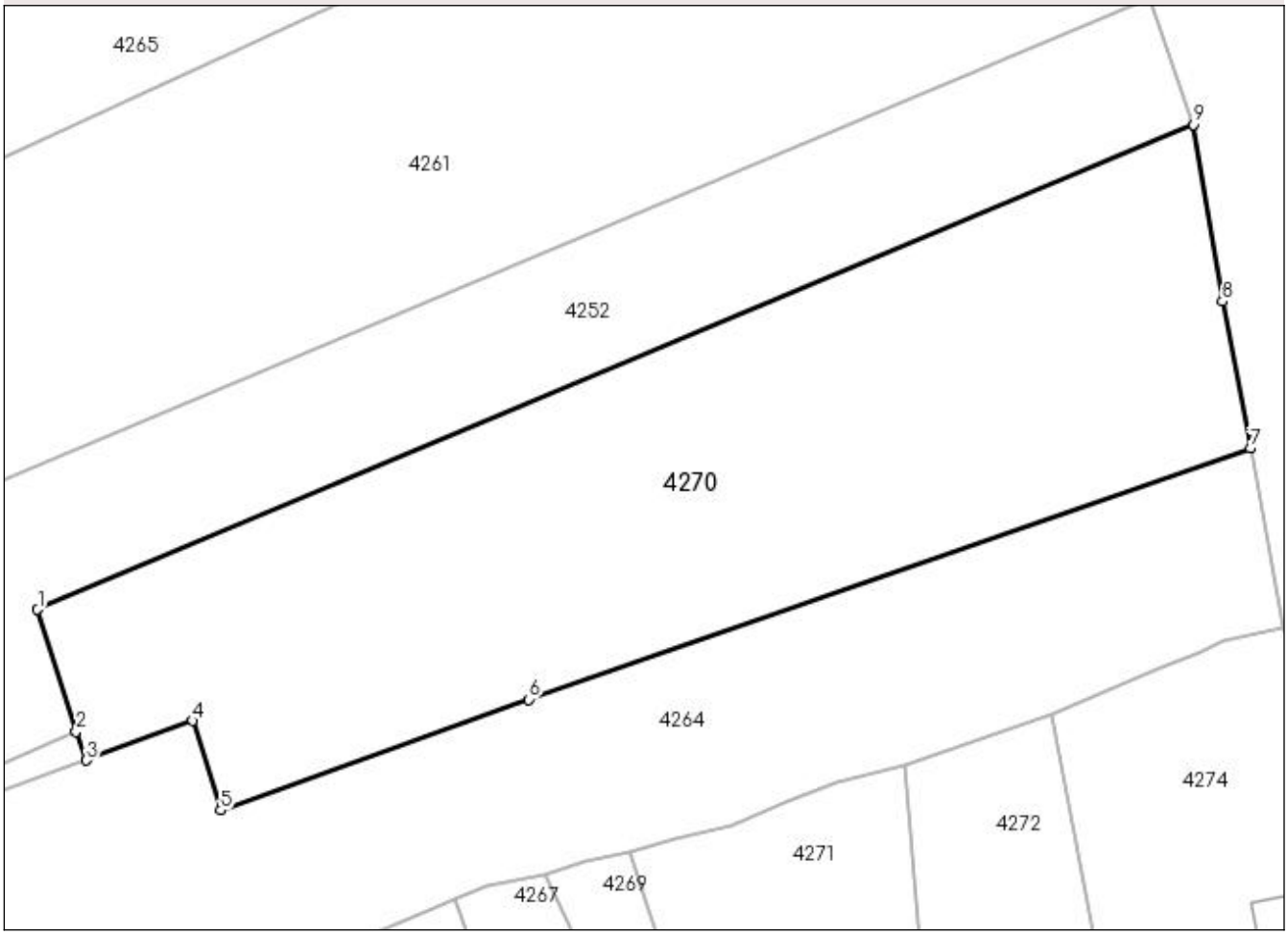

Date referitoare la teren

Crt	Categorie folosinţă	Intra vilan	Suprafaţa (mp)	Tarla	Parcelă	Nr. topo	Observaţii / Referinţe
1	arabil	DA	3.077	6	442/6	-	

Lungime Segmente
1) Valorile lungimilor segmentelor sunt obţinute din proiecţie în plan.

Punct început	X / Y	Punct sfârşit	X / Y	Lungime segment (** (m)
1	580.126,32 362.887,353	2	580.130,009 362.875,753	12.172
2	580.130,009 362.875,753	3	580.130,968 362.872,994	2.921
3	580.130,968 362.872,994	4	580.141,115 362.876,773	10.828
4	580.141,115 362.876,773	5	580.143,75 362.868,229	8.941
5	580.143,75 362.868,229	6	580.173,104 362.878,789	31.196

Punct început	X / Y	Punct sfârşit	X / Y	Lungime segment (** (m)
6	580.173,104 362.878,789	7	580.241,818 362.902,68	72.749
7	580.241,818 362.902,68	8	580.239,159 362.916,645	14.216
8	580.239,159 362.916,645	9	580.236,414 362.933,499	17.076
9	580.236,414 362.933,499	1	580.126,32 362.887,353	119.374

** Lungimile segmentelor sunt determinate în planul de proiecţie Stereo 70 şi sunt rotunjite la 1 milimetru.
*** Distanţa dintre puncte este formată din segmente cumulate ce sunt mai mici decât valoarea 1 milimetru.

DATE DESPRE IMOBILUL NR. 4271

Oficiul de Cadastru şi Publicitate Imobiliară PRAHOVA
Biroul de Cadastru şi Publicitate Imobiliară Ploieşti

A. Partea I. Descrierea imobilului

TEREN Intravilan

Adresa: Loc. Poienarii Burchii, Nr. 2, Jud. Prahova

Nr. Crt	Nr cadastral Nr. topografic	Suprafaţa* (mp)	Observaţii / Referinţe
A1	24549	Din acte: 1.030 Masurata: 1.011	Sector cadastral:32 Teren imprejmuit;

Construcţii

Crt	Nr cadastral Nr. topografic	Adresa	Observaţii / Referinţe
A1.1	24549-C1	Loc. Poienarii Burchii, Nr. 2, Jud. Prahova	Nr. niveluri:2; S. construita la sol:83 mp; S. construita desfasurata:88 mp;
A1.2	24549-C2	Loc. Poienarii Burchii, Nr. 2, Jud. Prahova	Nr. niveluri:1; S. construita la sol:20 mp; S. construita desfasurata:20 mp;
A1.3	24549-C3	Loc. Poienarii Burchii, Nr. 2, Jud. Prahova	Nr. niveluri:1; S. construita la sol:15 mp; S. construita desfasurata:15 mp;

B. Partea II. Proprietari şi acte

Inscrieri privitoare la dreptul de proprietate şi alte drepturi reale		Referinţe
53674 / 21/05/2019		
Act Notarial nr. 1897, din 20/05/2019 emis de NP Popescu Viorica;		
B3	Intabulare, drept de PROPRIETATEdonatie, dobandit prin Conventie, cota actuala 1/1, cota initiala 1/1	A1
	1) **MITITELU IOAN**	
B4	Intabulare, drept de PROPRIETATEdonatie, dobandit prin Conventie, cota actuala 1/1, cota initiala 1/1	A1.1, A1.2, A1.3
	1) **MITITELU IOAN**	

C. Partea III. SARCINI

Inscrieri privind dezmembramintele dreptului de proprietate, drepturi reale de garanţie şi sarcini		Referinţe
53674 / 21/05/2019		
Act Notarial nr. 1897, din 20/05/2019 emis de NP Popescu Viorica;		
C1	Intabulare, drept de HABITATIEviagera	A1.1, A1.2, A1.3
	1) **MITITELU MARIA**	

Anexa Nr. 1 La Partea I

Teren

Nr cadastral	Suprafaţa (mp)*	Observaţii / Referinţe
24549	Din acte: 1.030 Masurata: 1.011	

* Suprafaţa este determinată in planul de proiecţie Stereo 70.

DETALII LINIARE IMOBIL



Date referitoare la teren

Crt	Categorie folosinţă	Intra vilan	Suprafaţa (mp)	Tarla	Parcelă	Nr. topo	Observaţii / Referinţe
1	curti constructii	DA	1.011	6	476	-	

Date referitoare la construcţii

Crt	Număr	Destinaţie construcţie	Supraf. (mp)	Situaţie juridică	Observaţii / Referinţe
A1.1	24549-C1	constructii de locuinte	83	Cu acte	Nr. niveluri:2; S. construita la sol:83 mp; S. construita desfasurata:88 mp;
A1.2	24549-C2	constructii anexa	20	Cu acte	Nr. niveluri:1; S. construita la sol:20 mp; S. construita desfasurata:20 mp;
A1.3	24549-C3	constructii anexa	15	Cu acte	Nr. niveluri:1; S. construita la sol:15 mp; S. construita desfasurata:15 mp;

Lungime Segmente
1) Valorile lungimilor segmentelor sunt obţinute din proiecţie în plan.

Punct început	X / Y	Punct sfârşit	X / Y	Lungime segment (** (m)
1	580.208,93 362.872,48	2	580.202,508 362.870,917	6.609
2	580.202,508 362.870,917	3	580.197,847 362.869,172	4.977

Punct început	X / Y	Punct sfârşit	X / Y	Lungime segment (** (m)
3	580.197,847 362.869,172	4	580.192,445 362.866,881	5.868
4	580.192,445 362.866,881	5	580.187,065 362.865,616	5.527
5	580.187,065 362.865,616	6	580.182,791 362.864,287	4.476
6	580.182,791 362.864,287	7	580.184,109 362.859,815	4.662
7	580.184,109 362.859,815	8	580.186,943 362.851,865	8.44
8	580.186,943 362.851,865	9	580.189,186 362.845,781	6.484
9	580.189,186 362.845,781	10	580.196,15 362.825,515	21.429
10	580.196,15 362.825,515	11	580.197,623 362.820,803	4.937
11	580.197,623 362.820,803	12	580.213,44 362.824,33	16.205
12	580.213,44 362.824,33	13	580.210,85 362.848,74	24.547
13	580.210,85 362.848,74	1	580.208,93 362.872,48	23.818

**** Lungimile segmentelor sunt determinate în planul de proiecţie Stereo 70 şi sunt rotunjite la 1 milimetru.**
***** Distanţa dintre puncte este formată din segmente cumulate ce sunt mai mici decât valoarea 1 milimetru.**

DATE DESPRE IMOBILUL NR. 4272

Oficiul de Cadastru şi Publicitate Imobiliară PRAHOVA
Biroul de Cadastru şi Publicitate Imobiliară Ploieşti

A. Partea I. Descrierea imobilului

Nr. CF vechi:1756
Nr. cadastral vechi:10469

TEREN Intravilan

Adresa: Loc. Pioresti, Jud. Prahova

Nr. Crt	Nr cadastral Nr. topografic	Suprafaţa* (mp)	Observaţii / Referinţe
A1	20581	Din acte: 861 Masurata: 826	Sector cadastral:32 Teren imprejmuit;

Construcţii

Crt	Nr cadastral Nr. topografic	Adresa	Observaţii / Referinţe
A1.1	20581-C1	Loc. Pioresti, Jud. Prahova	Nr. niveluri:1; S. construita la sol:105 mp; LOCUINTA

B. Partea II. Proprietari şi acte

Inscrieri privitoare la dreptul de proprietate şi alte drepturi reale		Referinţe
68846 / 10/10/2008		
Act Notarial nr. 52, din 23/04/2008 emis de NP BOTEZATU ION (titlu proprietate nr 103721 din 27.08.2002, emis de COMISIA JUDETEANA PRAHOVA);		
B2	Intabulare, drept de PROPRIETATEmostenire, dobandit prin Succesiune, cota actuala 1/1, cota initiala 1/1	A1
	1) **RADULESCU MARIAN**, Lipsă CNP.	
B3	Intabulare, drept de PROPRIETATEmostenire, dobandit prin Succesiune, cota actuala 1/2, cota initiala 1/2	A1.1
	1) **RADULESCU MARIAN**, Lipsă CNP.	
78597 / 25/11/2008		
Act Notarial nr. 3096, din 24/11/2008 emis de NP BOTEZATU I. ION;		
B4	Intabulare, drept de PROPRIETATEcumparare ca bun comun, dobandit prin Conventie, cota actuala 1/2, cota initiala 1/2	A1.1
	1) **RADULESCU MARIAN**, Lipsă CNP. 2) **RADULESCU VASILICA**, (soti) Lipsă CNP.	

C. Partea III. SARCINI

Inscrieri privind dezmembramintele dreptului de proprietate, drepturi reale de garanţie şi sarcini		Referinţe
78597 / 25/11/2008		
Act Notarial nr. 3096, din 24/11/2008 emis de NP BOTEZATU I. ION;		
C1	Intabulare, drept de HABITATIEviagera asupra cotei de 1/2 din constructie,	A1.1
	1) **RADULESCU ELENA**, Lipsă CNP.	

Anexa Nr. 1 La Partea I

Teren

Nr cadastral	Suprafaţa (mp)*	Observaţii / Referinţe
20581	Din acte: 861 Masurata: 826	

* Suprafaţa este determinată in planul de proiecţie Stereo 70.

DETALII LINIARE IMOBIL



Date referitoare la teren

Crt	Categorie folosinţă	Intra vilan	Suprafaţa (mp)	Tarla	Parcelă	Nr. topo	Observaţii / Referinţe
1	curti constructii	DA	826	6	Cc 481	-	

Date referitoare la construcţii

Crt	Număr	Destinaţie construcţie	Supraf. (mp)	Situaţie juridică	Observaţii / Referinţe
A1.1	20581-C1	constructii de locuinte	Din acte: 0 Masurata: 105	Cu acte	Nr. niveluri:1; S. construita la sol:105 mp; LOCUINTA

Lungime Segmente

1) Valorile lungimilor segmentelor sunt obţinute din proiecţie în plan.

Punct început	X / Y	Punct sfârşit	X / Y	Lungime segment (** (m)
1	580.222,88 362.877,46	2	580.208,93 362.872,48	14.812
2	580.208,93 362.872,48	3	580.210,85 362.848,74	23.818
3	580.210,85 362.848,74	4	580.213,44 362.824,33	24.547

Punct început	X / Y	Punct sfârşit	X / Y	Lungime segment (** (m)
4	580.213,44 362.824,33	5	580.232,07 362.828,94	19.192
5	580.232,07 362.828,94	6	580.228,705 362.846,528	17.907
6	580.228,705 362.846,528	7	580.226,95 362.855,7	9.338
7	580.226,95 362.855,7	1	580.222,88 362.877,46	22.137

** Lungimile segmentelor sunt determinate în planul de proiecţie Stereo 70 şi sunt rotunjite la 1 milimetru.
*** Distanţa dintre puncte este formată din segmente cumulate ce sunt mai mici decât valoarea 1 milimetru.

DATE DESPRE IMOBILUL NR. 4273

Oficiul de Cadastru şi Publicitate Imobiliară PRAHOVA
Biroul de Cadastru şi Publicitate Imobiliară Ploieşti

A. Partea I. Descrierea imobilului

TEREN Intravilan

Adresa: Loc. Poienarii Burchii, Jud. Prahova

Nr. Crt	Nr cadastral Nr. topografic	Suprafaţa* (mp)	Observaţii / Referinţe
A1		887	Sector cadastral:32 Teren neimprejmuit;

B. Partea II. Proprietari şi acte

Inscrieri privitoare la dreptul de proprietate şi alte drepturi reale		Referinţe
/		
Act Administrativ nr. 2342, din 06/03/2023 emis de PRIMĂARIA COMUNEI POIENARII BURCHII;		
B1	Inscrierea provizorie, drept de PROPRIETATE, dobandit prin Lege, cota actuala 1/1, cota initiala 1/1	A1
	1) **COMUNA POIENARII BURCHII**, CIF:2843647, DOMENIU PUBLIC.	

C. Partea III. SARCINI .

Inscrieri privind dezmembramintele dreptului de proprietate, drepturi reale de garanţie şi sarcini	Referinţe
NU SUNT	

Anexa Nr. 1 La Partea I

Teren

Nr cadastral	Suprafaţa (mp)*	Observaţii / Referinţe
	887	

* Suprafaţa este determinată in planul de proiecţie Stereo 70.

DETALII LINIARE IMOBIL

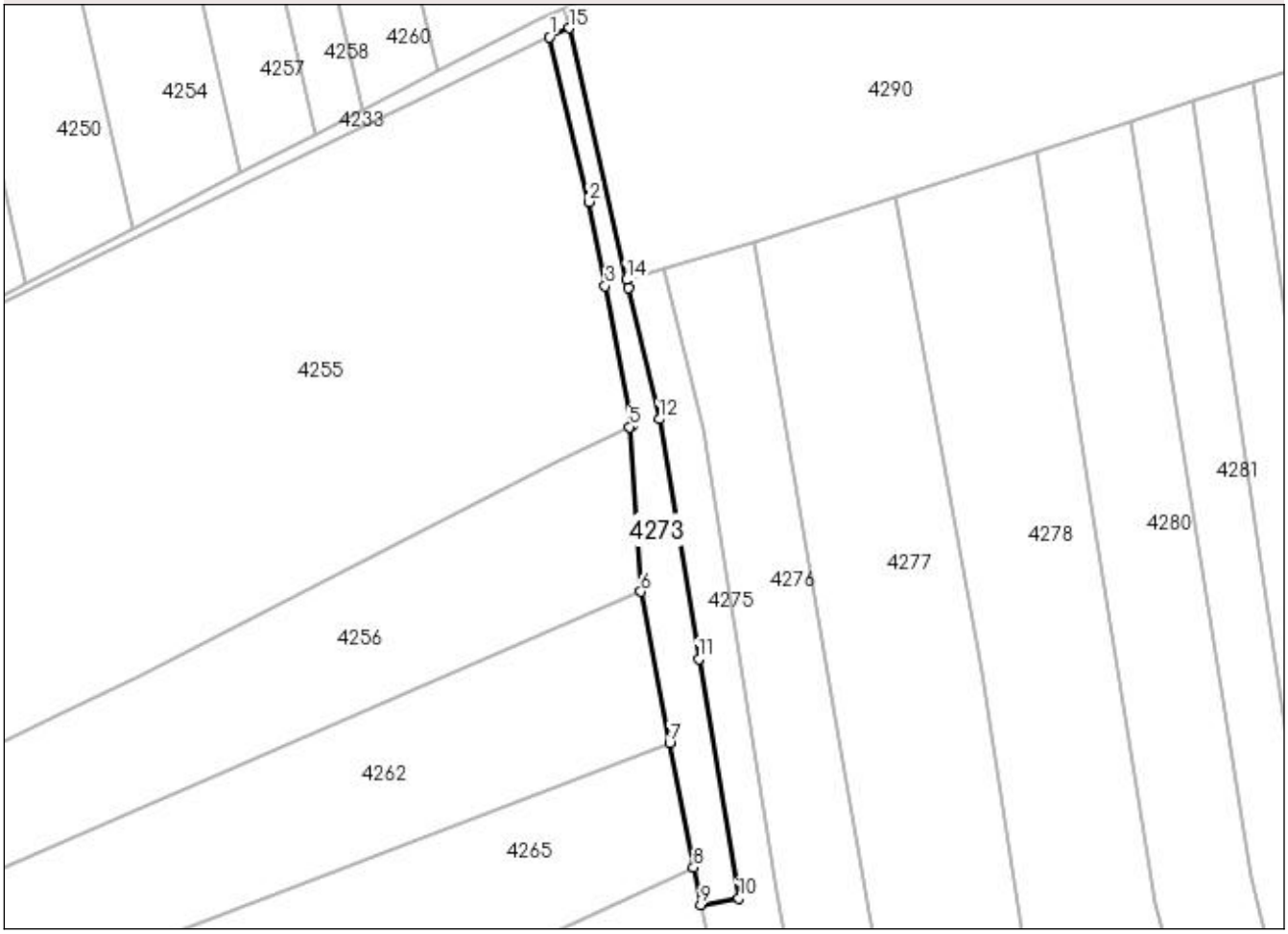

Date referitoare la teren

Crt	Categorie folosinţă	Intra vilan	Suprafaţa (mp)	Tarla	Parcelă	Nr. topo	Observaţii / Referinţe
1	drum	DA	887	6	-	-	

Lungime Segmente

1) Valorile lungimilor segmentelor sunt obţinute din proiecţie în plan.

Punct început	X / Y	Punct sfârşit	X / Y	Lungime segment (** (m)
1	580.200,864 363.123,784	2	580.207,818 363.094,864	29.744
2	580.207,818 363.094,864	3	580.210,679 363.080,027	15.11
3	580.210,679 363.080,027	4	580.215,415 363.055,472	25.008
4	580.215,415 363.055,472	5	580.215,023 363.055,282	0.436
5	580.215,023 363.055,282	6	580.216,95 363.026,346	29.0

Punct început	X / Y	Punct sfârşit	X / Y	Lungime segment (** (m)
6	580.216,95 363.026,346	7	580.222,03 362.999,753	27.074
7	580.222,03 362.999,753	8	580.226,202 362.977,838	22.309
8	580.226,202 362.977,838	9	580.227,458 362.971,277	6.68
9	580.227,458 362.971,277	10	580.234,159 362.972,423	6.798
10	580.234,159 362.972,423	11	580.227,144 363.014,51	42.668
11	580.227,144 363.014,51	12	580.220,227 363.056,644	42.698
12	580.220,227 363.056,644	13	580.214,728 363.079,656	23.66
13	580.214,728 363.079,656	14	580.214,395 363.081,13	1.511
14	580.214,395 363.081,13	15	580.204,385 363.125,374	45.362
15	580.204,385 363.125,374	1	580.200,864 363.123,784	3.863

**** Lungimile segmentelor sunt determinate în planul de proiecţie Stereo 70 şi sunt rotunjite la 1 milimetru.**
***** Distanţa dintre puncte este formată din segmente cumulate ce sunt mai mici decât valoarea 1 milimetru.**

DATE DESPRE IMOBILUL NR. 4274

Oficiul de Cadastru şi Publicitate Imobiliară PRAHOVA
Biroul de Cadastru şi Publicitate Imobiliară Ploieşti

A. Partea I. Descrierea imobilului

TEREN Intravilan

Adresa: Loc. Poienarii Burchii, Jud. Prahova

Nr. Crt	Nr cadastral Nr. topografic	Suprafaţa* (mp)	Observaţii / Referinţe
A1		Din acte: 1.210 Masurata: 1.203	Sector cadastral:32 Teren imprejmuit;

Construcţii

Crt	Nr cadastral Nr. topografic	Adresa	Observaţii / Referinţe
A1.1		Loc. Poienarii Burchii, Jud. Prahova	Nr. niveluri:2; S. construita la sol:72 mp;
A1.2		Loc. Poienarii Burchii, Jud. Prahova	Nr. niveluri:1; S. construita la sol:34 mp;
A1.3		Loc. Poienarii Burchii, Jud. Prahova	Nr. niveluri:1; S. construita la sol:33 mp;
A1.4		Loc. Poienarii Burchii, Jud. Prahova	Nr. niveluri:2; S. construita la sol:106 mp;
A1.5		Loc. Poienarii Burchii, Jud. Prahova	Nr. niveluri:1; S. construita la sol:34 mp;

B. Partea II. Proprietari şi acte

Inscrieri privitoare la dreptul de proprietate şi alte drepturi reale		Referinţe
/		
Act Administrativ nr. 106139, din 30/09/2002 emis de CJSDAPT PRAHOVA;		
B1	Intabulare, drept de PROPRIETATE, dobandit prin Reconstituire, cota actuala 1/1, cota initiala 1/1	A1
	1) **MANEA ION**, Lipsă CNP.	
Act Administrativ nr. 2340, din 06/03/2023 emis de PRIMĂRIA COMUNEI POIENARII BURCHII;		
B2	Intabulare, drept de PROPRIETATE, dobandit prin Construire, cota actuala 1/1, cota initiala 1/1	A1.1, A1.2, A1.3, A1.4, A1.5
	1) **MANEA ION**, Lipsă CNP.	

C. Partea III. SARCINI .

Inscrieri privind dezmembramintele dreptului de proprietate, drepturi reale de garanţie şi sarcini	Referinţe
NU SUNT	

Anexa Nr. 1 La Partea I

Teren

Nr cadastral	Suprafaţa (mp)*	Observaţii / Referinţe
	Din acte: 1.210 Masurata: 1.203	

* Suprafaţa este determinată in planul de proiecţie Stereo 70.

DETALII LINIARE IMOBIL



Date referitoare la teren

Crt	Categorie folosinţă	Intra vilan	Suprafaţa (mp)	Tarla	Parcelă	Nr. topo	Observaţii / Referinţe
1	curti constructii	DA	835	6	487	-	
2	arabil	DA	368	6	484	-	

Date referitoare la construcţii

Crt	Număr	Destinaţie construcţie	Supraf. (mp)	Situaţie juridică	Observaţii / Referinţe
A1.1		constructii de locuinte	72	Cu acte	Nr. niveluri:2; S. construita la sol:72 mp;
A1.2		constructii anexa	34	Cu acte	Nr. niveluri:1; S. construita la sol:34 mp;
A1.3		constructii anexa	33	Cu acte	Nr. niveluri:1; S. construita la sol:33 mp;
A1.4		constructii de locuinte	106	Cu acte	Nr. niveluri:2; S. construita la sol:106 mp;
A1.5		constructii anexa	34	Cu acte	Nr. niveluri:1; S. construita la sol:34 mp;

Lungime Segmente
1) Valorile lungimilor segmentelor sunt obţinute din proiecţie în plan.

Punct început	X / Y	Punct sfârşit	X / Y	Lungime segment (** (m)
1	580.248,258 362.872,644	2	580.246,357 362.881,576	9.132
2	580.246,357 362.881,576	3	580.244,937 362.885,539	4.21
3	580.244,937 362.885,539	4	580.239,112 362.884,454	5.925
4	580.239,112 362.884,454	5	580.237,058 362.883,363	2.326
5	580.237,058 362.883,363	6	580.232,851 362.881,611	4.557
6	580.232,851 362.881,611	7	580.222,88 362.877,46	10.801
7	580.222,88 362.877,46	8	580.226,95 362.855,7	22.137
8	580.226,95 362.855,7	9	580.228,705 362.846,528	9.338
9	580.228,705 362.846,528	10	580.232,07 362.828,94	17.907
10	580.232,07 362.828,94	11	580.244,356 362.832,716	12.853
11	580.244,356 362.832,716	12	580.255,188 362.836,135	11.359
12	580.255,188 362.836,135	13	580.249,956 362.861,564	25.962
13	580.249,956 362.861,564	1	580.248,258 362.872,644	11.209

**** Lungimile segmentelor sunt determinate în planul de proiecţie Stereo 70 şi sunt rotunjite la 1 milimetru.**
***** Distanţa dintre puncte este formată din segmente cumulate ce sunt mai mici decât valoarea 1 milimetru.**

DATE DESPRE IMOBILUL NR. 4275

Oficiul de Cadastru şi Publicitate Imobiliară PRAHOVA
Biroul de Cadastru şi Publicitate Imobiliară Ploieşti

A. Partea I. Descrierea imobilului

TEREN Intravilan

Adresa: Loc. Pioresti, Nr. 176, Jud. Prahova

Nr. Crt	Nr cadastral Nr. topografic	Suprafaţa* (mp)	Observaţii / Referinţe
A1	22055	Din acte: 2.502 Masurata: 2.426	Sector cadastral:32 Teren imprejmuit;

Construcţii

Crt	Nr cadastral Nr. topografic	Adresa	Observaţii / Referinţe
A1.1	22055-C1	Loc. Pioresti, Nr. 176, Jud. Prahova	Nr. niveluri:1; S. construita la sol:122 mp;
A1.2	22055-C2	Loc. Pioresti, Nr. 176, Jud. Prahova	Nr. niveluri:1; S. construita la sol:58 mp;

B. Partea II. Proprietari şi acte

Inscrieri privitoare la dreptul de proprietate şi alte drepturi reale		Referinţe
105812 / 14/11/2016		
Act Notarial nr. 4319, din 11/11/2016 emis de NP BOJAN ELENA LUMINITA;		
B3	Intabulare, drept de PROPRIETATEcumparare ca bun comun, dobandit prin Conventie, cota actuala 1/1, cota initiala 1/1	A1
	1) **LEPADAT IONEL** 2) **LEPADAT IOANA**	
B4	Intabulare, drept de PROPRIETATEcumparare ca bun comun, dobandit prin Conventie, cota actuala 1/1, cota initiala 1/1	A1.1, A1.2
	1) **LEPADAT IONEL** 2) **LEPADAT IOANA**	

C. Partea III. SARCINI .

Inscrieri privind dezmembramintele dreptului de proprietate, drepturi reale de garanţie şi sarcini	Referinţe
NU SUNT	

Anexa Nr. 1 La Partea I

Teren

Nr cadastral	Suprafaţa (mp)*	Observaţii / Referinţe
22055	Din acte: 2.502 Masurata: 2.426	

* Suprafaţa este determinată in planul de proiecţie Stereo 70.

DETALII LINIARE IMOBIL



Date referitoare la teren

Crt	Categorie folosinţă	Intra vilan	Suprafaţa (mp)	Tarla	Parcelă	Nr. topo	Observaţii / Referinţe
1	curti constructii	DA	447	7	489	-	
2	arabil	DA	1.979	7	490	-	

Date referitoare la construcţii

Crt	Număr	Destinaţie construcţie	Supraf. (mp)	Situaţie juridică	Observaţii / Referinţe
A1.1	22055-C1	constructii de locuinte	Din acte: 121 Masurata: 122	Cu acte	Nr. niveluri:1; S. construita la sol:122 mp;
A1.2	22055-C2	constructii anexa	58	Cu acte	Nr. niveluri:1; S. construita la sol:58 mp;

Lungime Segmente
1) Valorile lungimilor segmentelor sunt obţinute din proiecţie în plan.

Punct început	X / Y	Punct sfârşit	X / Y	Lungime segment (** (m)
1	580.248,258 362.872,644	2	580.249,956 362.861,564	11.209

Punct început	X / Y	Punct sfârşit	X / Y	Lungime segment (** (m)
2	580.249,956 362.861,564	3	580.255,188 362.836,135	25.962

Punct început	X / Y	Punct sfârşit	X / Y	Lungime segment (** (m)
3	580.255,188 362.836,135	4	580.267,123 362.842,602	13.574
5	580.261,688 362.864,916	6	580.259,268 362.876,821	12.148
7	580.256,194 362.891,94	8	580.252,954 362.905,581	14.021
9	580.249,7 362.919,285	10	580.240,942 362.973,583	55.0
11	580.227,802 363.055,05	12	580.220,975 363.083,084	28.853
13	580.214,395 363.081,13	14	580.214,728 363.079,656	1.511
15	580.220,227 363.056,644	16	580.227,144 363.014,51	42.698
17	580.234,159 362.972,423	18	580.227,458 362.971,277	6.798
19	580.228,121 362.967,817	20	580.232,141 362.945,512	22.664
21	580.236,414 362.933,499	22	580.239,159 362.916,645	17.076
23	580.241,818 362.902,68	24	580.244,937 362.885,539	17.422
25	580.246,357 362.881,576	1	580.248,258 362.872,644	9.132

Punct început	X / Y	Punct sfârşit	X / Y	Lungime segment (** (m)
4	580.267,123 362.842,602	5	580.261,688 362.864,916	22.966
6	580.259,268 362.876,821	7	580.256,194 362.891,94	15.428
8	580.252,954 362.905,581	9	580.249,7 362.919,285	14.085
10	580.240,942 362.973,583	11	580.227,802 363.055,05	82.52
12	580.220,975 363.083,084	13	580.214,395 363.081,13	6.864
14	580.214,728 363.079,656	15	580.220,227 363.056,644	23.66
16	580.227,144 363.014,51	17	580.234,159 362.972,423	42.668
18	580.227,458 362.971,277	19	580.228,121 362.967,817	3.523
20	580.232,141 362.945,512	21	580.236,414 362.933,499	12.75
22	580.239,159 362.916,645	23	580.241,818 362.902,68	14.216
24	580.244,937 362.885,539	25	580.246,357 362.881,576	4.21

**** Lungimile segmentelor sunt determinate în planul de proiecţie Stereo 70 şi sunt rotunjite la 1 milimetru.**
***** Distanţa dintre puncte este formată din segmente cumulate ce sunt mai mici decât valoarea 1 milimetru.**

DATE DESPRE IMOBILUL NR. 4276

Oficiul de Cadastru şi Publicitate Imobiliară PRAHOVA
Biroul de Cadastru şi Publicitate Imobiliară Ploieşti

A. Partea I. Descrierea imobilului

TEREN Intravilan

Adresa: Loc. Poienarii Burchii, Jud. Prahova

Nr. Crt	Nr cadastral Nr. topografic	Suprafaţa* (mp)	Observaţii / Referinţe
A1		3.608	Sector cadastral:32 Teren imprejmuit;

Construcţii

Crt	Nr cadastral Nr. topografic	Adresa	Observaţii / Referinţe
A1.1		Loc. Poienarii Burchii, Jud. Prahova	Nr. niveluri:2; S. construita la sol:135 mp;

B. Partea II. Proprietari şi acte

Inscrieri privitoare la dreptul de proprietate şi alte drepturi reale		Referinţe
/		
Act Administrativ nr. 20168, din 27/06/1994 emis de CJSDAPT PRAHOVA;		
B1	Intabulare, drept de PROPRIETATE, dobandit prin Reconstituire, cota actuala 1/1, cota initiala 1/1	A1
	1) **SANDU GHEORGHE STELIAN**, Lipsă CNP.	
Act Administrativ nr. 2340, din 06/03/2023 emis de PRIMĂRIA COMUNEI POIENARII BURCHII;		
B2	Intabulare, drept de PROPRIETATE, dobandit prin Construire, cota actuala 1/1, cota initiala 1/1	A1.1
	1) **SANDU GHEORGHE STELIAN**, Lipsă CNP.	

C. Partea III. SARCINI .

Inscrieri privind dezmembramintele dreptului de proprietate, drepturi reale de garanţie şi sarcini	Referinţe
NU SUNT	

Anexa Nr. 1 La Partea I

Teren

Nr cadastral	Suprafaţa (mp)*	Observaţii / Referinţe
	3.608	

* Suprafaţa este determinată in planul de proiecţie Stereo 70.

DETALII LINIARE IMOBIL



Date referitoare la teren

Crt	Categorie folosinţă	Intra vilan	Suprafaţa (mp)	Tarla	Parcelă	Nr. topo	Observaţii / Referinţe
1	curti constructii	DA	855	7	492	-	
2	arabil	DA	2.753	7	492/1	-	

Date referitoare la construcţii

Crt	Număr	Destinaţie construcţie	Supraf. (mp)	Situaţie juridică	Observaţii / Referinţe
A1.1		constructii de locuinte	135	Cu acte	Nr. niveluri:2; S. construita la sol:135 mp;

Lungime Segmente
1) Valorile lungimilor segmentelor sunt obţinute din proiecţie în plan.

Punct început	X / Y	Punct sfârşit	X / Y	Lungime segment (** (m)
1	580.266,694 362.909,327	2	580.265,473 362.919,264	10.012
2	580.265,473 362.919,264	3	580.265,213 362.925,004	5.746
3	580.265,213 362.925,004	4	580.251,438 363.002,301	78.515

Punct început	X / Y	Punct sfârşit	X / Y	Lungime segment (** (m)
4	580.251,438 363.002,301	5	580.236,804 363.087,824	86.766
5	580.236,804 363.087,824	6	580.220,975 363.083,084	16.523
6	580.220,975 363.083,084	7	580.227,802 363.055,05	28.853
7	580.227,802 363.055,05	8	580.240,942 362.973,583	82.52
8	580.240,942 362.973,583	9	580.249,7 362.919,285	55.0
9	580.249,7 362.919,285	10	580.252,954 362.905,581	14.085
10	580.252,954 362.905,581	11	580.256,194 362.891,94	14.021
11	580.256,194 362.891,94	12	580.259,268 362.876,821	15.428
12	580.259,268 362.876,821	13	580.261,688 362.864,916	12.148
13	580.261,688 362.864,916	14	580.267,123 362.842,602	22.966
14	580.267,123 362.842,602	15	580.279,258 362.851,179	14.86
15	580.279,258 362.851,179	16	580.278,411 362.857,187	6.067
16	580.278,411 362.857,187	17	580.273,201 362.875,15	18.703
17	580.273,201 362.875,15	1	580.266,694 362.909,327	34.791

**** Lungimile segmentelor sunt determinate în planul de proiecţie Stereo 70 şi sunt rotunjite la 1 milimetru.**
***** Distanţa dintre puncte este formată din segmente cumulate ce sunt mai mici decât valoarea 1 milimetru.**

DATE DESPRE IMOBILUL NR. 4277

Oficiul de Cadastru şi Publicitate Imobiliară PRAHOVA
Biroul de Cadastru şi Publicitate Imobiliară Ploieşti

A. Partea I. Descrierea imobilului

TEREN Intravilan

Adresa: Loc. Pioresti, Jud. Prahova

Nr. Crt	Nr cadastral Nr. topografic	Suprafaţa* (mp)	Observaţii / Referinţe
A1		Din acte: 6.021 Masurata: 6.019	Sector cadastral:32 Teren imprejmuit;

Construcţii

Crt	Nr cadastral Nr. topografic	Adresa	Observaţii / Referinţe
A1.1		Loc. Pioresti, Jud. Prahova	Nr. niveluri:1; S. construita la sol:119 mp;

B. Partea II. Proprietari şi acte

Inscrieri privitoare la dreptul de proprietate şi alte drepturi reale		Referinţe
/		
Act Administrativ nr. 20132, din 20/06/1994 emis de CJSDAPT PRAHOVA;		
B1	Intabulare, drept de PROPRIETATE, dobandit prin Reconstituire, cota actuala 1/1, cota initiala 1/1	A1
	1) **ROTARU MARIN**, Lipsă CNP.	
Act Administrativ nr. 2340, din 06/03/2023 emis de PRIMĂRIA COMUNEI POIENARII BURCHII;		
B2	Intabulare, drept de PROPRIETATE, dobandit prin Construire, cota actuala 1/1, cota initiala 1/1	A1.1
	1) **ROTARU MARIN**, Lipsă CNP.	

C. Partea III. SARCINI .

Inscrieri privind dezmembramintele dreptului de proprietate, drepturi reale de garanţie şi sarcini	Referinţe
NU SUNT	

Anexa Nr. 1 La Partea I

Teren

Nr cadastral	Suprafaţa (mp)*	Observaţii / Referinţe
	Din acte: 6.021 Masurata: 6.019	

* Suprafaţa este determinată in planul de proiecţie Stereo 70.

DETALII LINIARE IMOBIL



Date referitoare la teren

Crt	Categorie folosinţă	Intra vilan	Suprafaţa (mp)	Tarla	Parcelă	Nr. topo	Observaţii / Referinţe
1	curti constructii	DA	697	7	494	-	
2	vie	DA	332	7	495	-	
3	arabil	DA	4.990	7	498,499	-	

Date referitoare la construcţii

Crt	Număr	Destinaţie construcţie	Supraf. (mp)	Situaţie juridică	Observaţii / Referinţe
A1.1		constructii de locuinte	119	Cu acte	Nr. niveluri:1; S. construita la sol:119 mp;

Lungime Segmente
1) Valorile lungimilor segmentelor sunt obţinute din proiecţie în plan.

Punct început	X / Y	Punct sfârşit	X / Y	Lungime segment (**) (m)
1	580.266,694 362.909,327	2	580.273,201 362.875,15	34.791
2	580.273,201 362.875,15	3	580.278,411 362.857,187	18.703

Punct început	X / Y	Punct sfârşit	X / Y	Lungime segment (** (m)
3	580.278,411 362.857,187	4	580.279,258 362.851,179	6.067
4	580.279,258 362.851,179	5	580.292,526 362.860,885	16.439
5	580.292,526 362.860,885	6	580.300,706 362.866,869	10.135
6	580.300,706 362.866,869	7	580.298,565 362.873,107	6.595
7	580.298,565 362.873,107	8	580.294,289 362.892,914	20.263
8	580.294,289 362.892,914	9	580.294,216 362.893,352	0.444
9	580.294,216 362.893,352	10	580.292,926 362.901,098	7.853
10	580.292,926 362.901,098	11	580.288,507 362.922,22	21.579
11	580.288,507 362.922,22	12	580.290,016 362.922,983	1.691
12	580.290,016 362.922,983	13	580.289,458 362.928,998	6.041
13	580.289,458 362.928,998	14	580.286,742 362.948,088	19.282
14	580.286,742 362.948,088	15	580.276,797 363.012,289	64.967
15	580.276,797 363.012,289	16	580.261,854 363.095,655	84.695
16	580.261,854 363.095,655	17	580.236,804 363.087,824	26.246
17	580.236,804 363.087,824	18	580.251,438 363.002,301	86.766
18	580.251,438 363.002,301	19	580.265,213 362.925,004	78.515
19	580.265,213 362.925,004	20	580.265,473 362.919,264	5.746
20	580.265,473 362.919,264	1	580.266,694 362.909,327	10.012

**** Lungimile segmentelor sunt determinate în planul de proiecţie Stereo 70 şi sunt rotunjite la 1 milimetru.**
***** Distanţa dintre puncte este formată din segmente cumulate ce sunt mai mici decât valoarea 1 milimetru.**

DATE DESPRE IMOBILUL NR. 4278

Oficiul de Cadastru şi Publicitate Imobiliară PRAHOVA
Biroul de Cadastru şi Publicitate Imobiliară Ploiești

A. Partea I. Descrierea imobilului

TEREN Intravilan

Adresa: Loc. Pioresti, Jud. Prahova

Nr. Crt	Nr cadastral Nr. topografic	Suprafaţa* (mp)	Observaţii / Referinţe
A1		Din acte: 3.705 Masurata: 3.708	Sector cadastral:32 Teren neimprejmuit;

B. Partea II. Proprietari şi acte

Inscrieri privitoare la dreptul de proprietate şi alte drepturi reale		Referinţe
/		
Act Administrativ nr. 38, din 30/11/2002 emis de CJSDAPT PRAHOVA;		
B1	Intabulare, drept de PROPRIETATE, dobandit prin Reconstituire, cota actuala 1/1, cota initiala 1/1	A1
	1) **NICOALE VASILE STEFAN**, Lipsă CNP.	

C. Partea III. SARCINI .

Inscrieri privind dezmembramintele dreptului de proprietate, drepturi reale de garanţie şi sarcini	Referinţe
NU SUNT	

Anexa Nr. 1 La Partea I

Teren

Nr cadastral	Suprafaţa (mp)*	Observaţii / Referinţe
	Din acte: 3.705 Masurata: 3.708	

* Suprafaţa este determinată in planul de proiecţie Stereo 70.

DETALII LINIARE IMOBIL



Date referitoare la teren

Crt	Categorie folosinţă	Intra vilan	Suprafaţa (mp)	Tarla	Parcelă	Nr. topo	Observaţii / Referinţe
1	arabil	DA	3.708	7	500/1	-	

Lungime Segmente
1) Valorile lungimilor segmentelor sunt obţinute din proiecţie în plan.

Punct început	X / Y	Punct sfârşit	X / Y	Lungime segment (** (m)
1	580.286,742 362.948,088	2	580.310,869 362.952,118	24.461
2	580.310,869 362.952,118	3	580.309,261 362.963,387	11.383
3	580.309,261 362.963,387	4	580.308,465 362.967,738	4.423
4	580.308,465 362.967,738	5	580.307,351 362.971,362	3.791
5	580.307,351 362.971,362	6	580.296,963 363.037,498	66.947

Punct început	X / Y	Punct sfârşit	X / Y	Lungime segment (** (m)
6	580.296,963 363.037,498	7	580.286,602 363.103,64	66.949
7	580.286,602 363.103,64	8	580.261,854 363.095,655	26.004
8	580.261,854 363.095,655	9	580.276,797 363.012,289	84.695
9	580.276,797 363.012,289	1	580.286,742 362.948,088	64.967

**** Lungimile segmentelor sunt determinate în planul de proiecţie Stereo 70 şi sunt rotunjite la 1 milimetru.**
***** Distanţa dintre puncte este formată din segmente cumulate ce sunt mai mici decât valoarea 1 milimetru.**

DATE DESPRE IMOBILUL NR. 4279

Oficiul de Cadastru şi Publicitate Imobiliară PRAHOVA
Biroul de Cadastru şi Publicitate Imobiliară Ploieşti

A. Partea I. Descrierea imobilului

TEREN Intravilan

Adresa: Loc. Pioresti, Jud. Prahova

Nr. Crt	Nr cadastral Nr. topografic	Suprafaţa* (mp)	Observaţii / Referinţe
A1	22161	Din acte: 2.000 Masurata: 1.997	Sector cadastral:32 Teren imprejmuit;

Construcţii

Crt	Nr cadastral Nr. topografic	Adresa	Observaţii / Referinţe
A1.1		Loc. Pioresti, Jud. Prahova	Nr. niveluri:1; S. construita la sol:113 mp;

B. Partea II. Proprietari şi acte

Inscrieri privitoare la dreptul de proprietate şi alte drepturi reale		Referinţe
34158 / 02/04/2019		
Act Notarial nr. 24/2019, din 28/03/2019 emis de NP Dinu Vlad Alexandru;		
B2	Intabulare, drept de PROPRIETATEmostenire, dobandit prin Succesiune, cota actuala 1/1, cota initiala 1/1	A1
	1) **MIRESCU FELICIA**	
/		
Act Administrativ nr. 2340, din 06/03/2023 emis de PRIMĂRIA COMUNEI POIENARII BURCHII;		
B3	Intabulare, drept de PROPRIETATEmostenire, dobandit prin Construire, cota actuala 1/1, cota initiala 1/1	A1.1
	1) **MIRESCU FELICIA**	

C. Partea III. SARCINI .

Inscrieri privind dezmembramintele dreptului de proprietate, drepturi reale de garanţie şi sarcini	Referinţe
NU SUNT	

Anexa Nr. 1 La Partea I

Teren

Nr cadastral	Suprafaţa (mp)*	Observaţii / Referinţe
22161	Din acte: 2.000 Masurata: 1.997	

* Suprafaţa este determinată in planul de proiecţie Stereo 70.

DETALII LINIARE IMOBIL



Date referitoare la teren

Crt	Categorie folosinţă	Intra vilan	Suprafaţa (mp)	Tarla	Parcelă	Nr. topo	Observaţii / Referinţe
1	curti constructii	DA	1.062	7	503	-	
2	arabil	DA	935	7	501	-	

Date referitoare la construcţii

Crt	Număr	Destinaţie construcţie	Supraf. (mp)	Situaţie juridică	Observaţii / Referinţe
A1.1		constructii de locuinte	113	Cu acte	Nr. niveluri:1; S. construita la sol:113 mp;

Lungime Segmente

1) Valorile lungimilor segmentelor sunt obţinute din proiecţie în plan.

Punct început	X / Y	Punct sfârşit	X / Y	Lungime segment (** (m)
1	580.313,454 362.933,543	2	580.312,251 362.942,296	8.835
3	580.310,869 362.952,118	4	580.286,742 362.948,088	24.461
5	580.289,458 362.928,998	6	580.290,016 362.922,983	6.041

Punct început	X / Y	Punct sfârşit	X / Y	Lungime segment (** (m)
2	580.312,251 362.942,296	3	580.310,869 362.952,118	9.919
4	580.286,742 362.948,088	5	580.289,458 362.928,998	19.282
6	580.290,016 362.922,983	7	580.288,507 362.922,22	1.691

Punct început	X / Y	Punct sfârşit	X / Y	Lungime segment (** (m)
7	580.288,507 362.922,22	8	580.292,926 362.901,098	21.579
9	580.294,216 362.893,352	10	580.294,289 362.892,914	0.444
11	580.298,565 362.873,107	12	580.300,706 362.866,869	6.595
13	580.324,533 362.883,5	14	580.323,655 362.888,468	5.045
15	580.322,968 362.891,892	16	580.321,292 362.898,171	6.499
17	580.319,876 362.902,964	18	580.318,63 362.908,323	5.502
19	580.316,337 362.917,183	20	580.315,0 362.924,308	7.249
21	580.313,965 362.929,822	1	580.313,454 362.933,543	3.756

Punct început	X / Y	Punct sfârşit	X / Y	Lungime segment (** (m)
8	580.292,926 362.901,098	9	580.294,216 362.893,352	7.853
10	580.294,289 362.892,914	11	580.298,565 362.873,107	20.263
12	580.300,706 362.866,869	13	580.324,533 362.883,5	29.057
14	580.323,655 362.888,468	15	580.322,968 362.891,892	3.492
16	580.321,292 362.898,171	17	580.319,876 362.902,964	4.998
18	580.318,63 362.908,323	19	580.316,337 362.917,183	9.152
20	580.315,0 362.924,308	21	580.313,965 362.929,822	5.61

**** Lungimile segmentelor sunt determinate în planul de proiecţie Stereo 70 şi sunt rotunjite la 1 milimetru.**
***** Distanţa dintre puncte este formată din segmente cumulate ce sunt mai mici decât valoarea 1 milimetru.**

DATE DESPRE IMOBILUL NR. 4280

Oficiul de Cadastru şi Publicitate Imobiliară PRAHOVA
Biroul de Cadastru şi Publicitate Imobiliară Ploieşti

A. Partea I. Descrierea imobilului

TEREN Intravilan

Adresa: Loc. Poienarii Burchii, Jud. Prahova

Nr. Crt	Nr cadastral Nr. topografic	Suprafaţa* (mp)	Observaţii / Referinţe
A1		3.737	Sector cadastral:32 Teren imprejmuit;

Construcţii

Crt	Nr cadastral Nr. topografic	Adresa	Observaţii / Referinţe
A1.1		Loc. Poienarii Burchii, Jud. Prahova	Nr. niveluri:1; S. construita la sol:63 mp;

B. Partea II. Proprietari şi acte

Inscrieri privitoare la dreptul de proprietate şi alte drepturi reale		Referinţe
/		
Act Administrativ nr. 111537, din 07/12/2002 emis de CJSDAPT PRAHOVA;		
B1	Intabulare, drept de PROPRIETATE, dobandit prin Reconstituire, cota actuala 1/1, cota initiala 1/1	A1
	1) **RADU MARIA**, Lipsă CNP. 2) **GHEORGHE NICOLAE**, Lipsă CNP. 3) **RADU FLOAREA**, Lipsă CNP.	
Act Administrativ nr. 2340, din 06/03/2023 emis de PRIMĂRIA COMUNEI POIENARII BURCHII;		
B2	Intabulare, drept de PROPRIETATE, dobandit prin Construire, cota actuala 1/1, cota initiala 1/1	A1.1
	1) **RADU MARIA**, Lipsă CNP. 2) **GHEORGHE NICOLAE**, Lipsă CNP. 3) **RADU FLOAREA**, Lipsă CNP.	

C. Partea III. SARCINI .

Inscrieri privind dezmembramintele dreptului de proprietate, drepturi reale de garanţie şi sarcini	Referinţe
NU SUNT	

Anexa Nr. 1 La Partea I

Teren

Nr cadastral	Suprafaţa (mp)*	Observaţii / Referinţe
	3.737	

* Suprafaţa este determinată in planul de proiecţie Stereo 70.

DETALII LINIARE IMOBIL



Date referitoare la teren

Crt	Categorie folosinţă	Intra vilan	Suprafaţa (mp)	Tarla	Parcelă	Nr. topo	Observaţii / Referinţe
1	curti constructii	DA	904	7	506	-	
2	arabil	DA	2.833	7	507	-	

Date referitoare la construcţii

Crt	Număr	Destinaţie construcţie	Supraf. (mp)	Situaţie juridică	Observaţii / Referinţe
A1.1		constructii de locuinte	63	Cu acte	Nr. niveluri:1; S. construita la sol:63 mp;

Lungime Segmente
1) Valorile lungimilor segmentelor sunt obţinute din proiecţie în plan.

Punct început	X / Y	Punct sfârşit	X / Y	Lungime segment (** (m)
1	580.310,869 362.952,118	2	580.312,251 362.942,296	9.919
3	580.313,454 362.933,543	4	580.313,965 362.929,822	3.756
5	580.315,0 362.924,308	6	580.316,337 362.917,183	7.249

Punct început	X / Y	Punct sfârşit	X / Y	Lungime segment (** (m)
2	580.312,251 362.942,296	3	580.313,454 362.933,543	8.835
4	580.313,965 362.929,822	5	580.315,0 362.924,308	5.61
6	580.316,337 362.917,183	7	580.318,63 362.908,323	9.152

Punct început	X / Y	Punct sfârşit	X / Y	Lungime segment (** (m)
7	580.318,63 362.908,323	8	580.319,876 362.902,964	5.502
9	580.321,292 362.898,171	10	580.322,968 362.891,892	6.499
11	580.323,655 362.888,468	12	580.324,533 362.883,5	5.045
13	580.344,21 362.897,306	14	580.340,852 362.905,527	8.88
15	580.335,748 362.917,475	16	580.329,483 362.933,551	17.254
17	580.327,572 362.937,996	18	580.324,495 362.945,154	7.791
19	580.317,08 362.963,809	20	580.327,186 362.963,905	10.106
21	580.324,352 362.976,022	22	580.303,199 363.108,996	134.646
23	580.286,602 363.103,64	24	580.296,963 363.037,498	66.949
25	580.307,351 362.971,362	26	580.308,465 362.967,738	3.791
27	580.309,261 362.963,387	1	580.310,869 362.952,118	11.383

Punct început	X / Y	Punct sfârşit	X / Y	Lungime segment (** (m)
8	580.319,876 362.902,964	9	580.321,292 362.898,171	4.998
10	580.322,968 362.891,892	11	580.323,655 362.888,468	3.492
12	580.324,533 362.883,5	13	580.344,21 362.897,306	24.037
14	580.340,852 362.905,527	15	580.335,748 362.917,475	12.993
16	580.329,483 362.933,551	17	580.327,572 362.937,996	4.838
18	580.324,495 362.945,154	19	580.317,08 362.963,809	20.075
20	580.327,186 362.963,905	21	580.324,352 362.976,022	12.444
22	580.303,199 363.108,996	23	580.286,602 363.103,64	17.44
24	580.296,963 363.037,498	25	580.307,351 362.971,362	66.947
26	580.308,465 362.967,738	27	580.309,261 362.963,387	4.423

**** Lungimile segmentelor sunt determinate în planul de proiecţie Stereo 70 şi sunt rotunjite la 1 milimetru.**
***** Distanţa dintre puncte este formată din segmente cumulate ce sunt mai mici decât valoarea 1 milimetru.**

DATE DESPRE IMOBILUL NR. 4281

Oficiul de Cadastru şi Publicitate Imobiliară PRAHOVA
Biroul de Cadastru şi Publicitate Imobiliară Ploieşti

A. Partea I. Descrierea imobilului

TEREN Intravilan

Adresa: Loc. Pioresti, Jud. Prahova

Nr. Crt	Nr cadastral Nr. topografic	Suprafaţa* (mp)	Observaţii / Referinţe
A1	20986	Din acte: 2.513 Masurata: 2.512	Sector cadastral:32 Teren imprejmuit;

Construcţii

Crt	Nr cadastral Nr. topografic	Adresa	Observaţii / Referinţe
A1.1		Loc. Pioresti, Jud. Prahova	Nr. niveluri:1; S. construita la sol:137 mp;

B. Partea II. Proprietari şi acte

Inscrieri privitoare la dreptul de proprietate şi alte drepturi reale		Referinţe
14463 / 28/02/2014		
Act Notarial nr. 485, din 29/08/2011 emis de NP DINU CAMELIA-ELENA (act notarial nr. 687/05-10-2011 emis de NP DINU VLAD ALEXANDRU;);		
B5	se noteaza incheierea de rectificare nr.687/05.10.2011 emisa de NP Dinu Camelia-Elena la contractul de donatie aut. sub nr. 49/28. 07.2011 in sensul ca acesta a fost autentificat de NP DINU CAMELIA-ELENA	A1
	OBSERVATII: pozitie transcrisa din CF 20869/Poienarii Burchii, inscrisa prin incheierea nr. 50692 din 30/08/2011;	
Act Administrativ nr. 78897, din 28/12/2012 emis de OCPI PH;		
B7	se indreapta eroarea materiala strecurata in cuprinsul incheierii nr. 78897/2012 si al prezentei carti funciare in sensul ca proprietari ai imobilului sunt Manea Lucretia,Nica Rodica Adina,Tudor Viorica si Tudor Constantin	A1
	OBSERVATII: pozitie transcrisa din CF 20869/Poienarii Burchii, inscrisa prin incheierea nr. 57504 din 23/08/2013;	
121173 / 14/12/2018		
Act Notarial nr. 2666, din 14/12/2018 emis de Ionescu Diana Cristina;		
B11	Intabulare, drept de PROPRIETATE(cumparare ca bun comun), dobandit prin Conventie, cota actuala 1/1, cota initiala 1/1	A1
	1) **LUNGU DUMITRU** 2) **LUNGU DOCHITA**	
/		
Act Administrativ nr. 2340, din 06/03/2023 emis de PRIMĂRIA COMUNEI POIENARII BURCHII;		
B12	Intabulare, drept de PROPRIETATE, dobandit prin Construire, cota actuala 1/1, cota initiala 1/1	A1.1
	1) **LUNGU DUMITRU** 2) **LUNGU DOCHITA**	

C. Partea III. SARCINI .

Inscrieri privind dezmembramintele dreptului de proprietate, drepturi reale de garanţie şi sarcini	Referinţe
NU SUNT	

Anexa Nr. 1 La Partea I

Teren

Nr cadastral	Suprafaţa (mp)*	Observaţii / Referinţe
20986	Din acte: 2.513 Masurata: 2.512	

* Suprafaţa este determinată in planul de proiecţie Stereo 70.

DETALII LINIARE IMOBIL

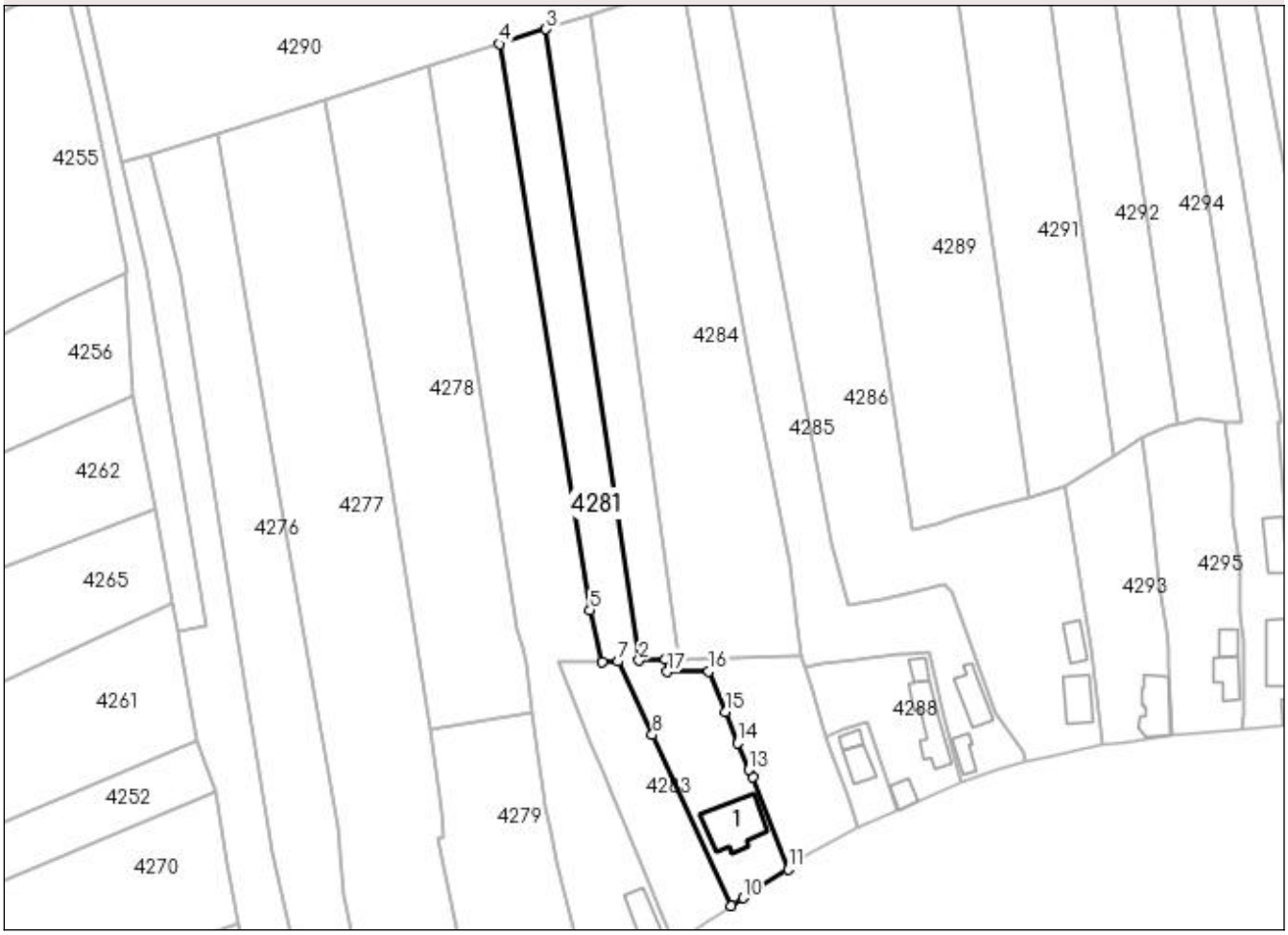

Date referitoare la teren

Crt	Categorie folosinţă	Intra vilan	Suprafaţa (mp)	Tarla	Parcelă	Nr. topo	Observaţii / Referinţe
1	curti constructii	DA	706	7	510	-	
2	arabil	DA	1.806	7	509	-	

Date referitoare la construcţii

Crt	Număr	Destinaţie construcţie	Supraf. (mp)	Situaţie juridică	Observaţii / Referinţe
A1.1		constructii de locuinte	137	Cu acte	Nr. niveluri:1; S. construita la sol:137 mp;

Lungime Segmente
1) Valorile lungimilor segmentelor sunt obţinute din proiecţie în plan.

Punct început	X / Y	Punct sfârşit	X / Y	Lungime segment (** (m)
1	580.342,068 362.964,503	2	580.335,864 362.964,254	6.209
2	580.335,864 362.964,254	3	580.314,037 363.112,493	149.837
3	580.314,037 363.112,493	4	580.303,199 363.108,996	11.388

Punct început	X / Y	Punct sfârşit	X / Y	Lungime segment (** (m)
4	580.303,199 363.108,996	5	580.324,352 362.976,022	134.646
5	580.324,352 362.976,022	6	580.327,186 362.963,905	12.444
6	580.327,186 362.963,905	7	580.330,987 362.964,058	3.804
7	580.330,987 362.964,058	8	580.338,995 362.946,788	19.036
8	580.338,995 362.946,788	9	580.357,6 362.906,665	44.227
9	580.357,6 362.906,665	10	580.360,322 362.908,486	3.275
10	580.360,322 362.908,486	11	580.370,887 362.915,232	12.535
11	580.370,887 362.915,232	12	580.362,559 362.936,82	23.139
12	580.362,559 362.936,82	13	580.361,631 362.938,618	2.023
13	580.361,631 362.938,618	14	580.359,108 362.944,85	6.723
14	580.359,108 362.944,85	15	580.356,132 362.952,199	7.929
15	580.356,132 362.952,199	16	580.352,262 362.961,757	10.312
16	580.352,262 362.961,757	17	580.342,508 362.961,576	9.756
17	580.342,508 362.961,576	1	580.342,068 362.964,503	2.96

**** Lungimile segmentelor sunt determinate în planul de proiecţie Stereo 70 şi sunt rotunjite la 1 milimetru.**
***** Distanţa dintre puncte este formată din segmente cumulate ce sunt mai mici decât valoarea 1 milimetru.**

DATE DESPRE IMOBILUL NR. 4282

Oficiul de Cadastru şi Publicitate Imobiliară PRAHOVA
Biroul de Cadastru şi Publicitate Imobiliară Ploieşti

A. Partea I. Descrierea imobilului

TEREN Intravilan

Adresa: Loc. Pioresti, Jud. Prahova

Nr. Crt	Nr cadastral Nr. topografic	Suprafaţa* (mp)	Observaţii / Referinţe
A1	20987	Din acte: 2.514 Masurata: 2.521	Sector cadastral:32 Teren imprejmuit;

B. Partea II. Proprietari şi acte

Inscrieri privitoare la dreptul de proprietate şi alte drepturi reale		Referinţe
14463 / 28/02/2014		
Act Administrativ nr. 89564, din 24/12/2013 emis de OCPI PRAHOVA (act notarial nr.769/18.12.2013 emis de NP DINU VLAD ALEXANDRU;);		
B1	Se infiinteaza cartea funciara 20987 a imobilului cu numarul cadastral 20987/Poienarii Burchii, rezultat din dezmembrarea imobilului cu numarul cadastral 10741 (identificator electronic 20869) inscris in cartea funciara 2225 (identificator electronic 20869);	A1
Act Administrativ nr. 895, din 29/06/2011 emis de OCPI;		
B3	se noteaza din oficiu propunerea de dezmembrare a imobilului	A1
	OBSERVATII: pozitie transcrisa din CF 20869/Poienarii Burchii, inscrisa prin incheierea nr. 37443 din 29/06/2011;	
Act Notarial nr. 485, din 29/08/2011 emis de NP DINU CAMELIA-ELENA (act notarial nr. 687/05-10-2011 emis de NP DINU VLAD ALEXANDRU;);		
B5	se noteaza incheierea de rectificare nr.687/05.10.2011 emisa de NP Dinu Camelia-Elena la contractul de donatie aut. sub nr. 49/28. 07.2011 in sensul ca acesta a fost autentificat de NP DINU CAMELIA-ELENA	A1
Act Administrativ nr. 78897, din 28/12/2012 emis de OCPI PH;		
B7	se indreapta eroarea materiala strecurata in cuprinsul incheierii nr. 78897/2012 si al prezentei carti funciare in sensul ca proprietari ai imobilului sunt Manea Lucretia,Nica Rodica Adina,Tudor Viorica si Tudor Constantin	A1
	OBSERVATII: pozitie transcrisa din CF 20869/Poienarii Burchii, inscrisa prin incheierea nr. 57504 din 23/08/2013;	
Act Notarial nr. 769, din 18/12/2013 emis de NP DINU VLAD ALEXANDRU;		
B8	se respinge cererea de intabulare a dreptului de proprietate intrucat nu s-a raspuns in totalitate cerintelor din referatul de completare	A1
	OBSERVATII: pozitie transcrisa din CF 20869/Poienarii Burchii, inscrisa prin incheierea nr. 89564 din 24/12/2013;	
B9	se respinge cererea de intabulare a dreptului de proprietate ca urmare a partajului pentru motivele de mai sus	A1
	OBSERVATII: pozitie transcrisa din CF 20869/Poienarii Burchii, inscrisa prin incheierea nr. 89584 din 24/12/2013;	
122210 / 19/12/2018		
Act Notarial nr. 3957, din 18/12/2018 emis de NP Paduraru Larissa-Andrada;		
B12	Intabulare, drept de PROPRIETATEcumparare ca bun propriu, dobandit prin Conventie, cota actuala 1/1, cota initiala 1/1	A1
	1) **TUDOR ION-BOGDAN**	

C. Partea III. SARCINI .

Inscrieri privind dezmembramintele dreptului de proprietate, drepturi reale de garanţie şi sarcini	Referinţe
NU SUNT	

Anexa Nr. 1 La Partea I

Teren

Nr cadastral	Suprafaţa (mp)*	Observaţii / Referinţe
20987	Din acte: 2.514 Masurata: 2.521	

* Suprafaţa este determinată in planul de proiecţie Stereo 70.

DETALII LINIARE IMOBIL



Date referitoare la teren

Crt	Categorie folosinţă	Intra vilan	Suprafaţa (mp)	Tarla	Parcelă	Nr. topo	Observaţii / Referinţe
1	curti constructii	DA	194	7	513	-	
2	vie	DA	210	7	512	-	
3	curti constructii	DA	43	7	510	-	
4	vie	DA	471	7	514	-	
5	arabil	DA	1.603	7	509	-	

Lungime Segmente

1) Valorile lungimilor segmentelor sunt obţinute din proiecţie în plan.

Punct început	X / Y	Punct sfârşit	X / Y	Lungime segment (** (m)
1	580.345,321 362.964,629	2	580.324,56 363.115,889	152.678
3	580.314,037 363.112,493	4	580.335,864 362.964,254	149.837

Punct început	X / Y	Punct sfârşit	X / Y	Lungime segment (** (m)
2	580.324,56 363.115,889	3	580.314,037 363.112,493	11.057
4	580.335,864 362.964,254	5	580.342,068 362.964,503	6.209

Punct început	X / Y	Punct sfârşit	X / Y	Lungime segment (** (m)
5	580.342,068 362.964,503	6	580.342,508 362.961,576	2.96
7	580.352,262 362.961,757	8	580.356,132 362.952,199	10.312
9	580.359,108 362.944,85	10	580.361,631 362.938,618	6.723
11	580.362,559 362.936,82	12	580.370,887 362.915,232	23.139
13	580.372,213 362.916,079	14	580.375,733 362.918,691	4.383
15	580.387,402 362.924,875	16	580.384,929 362.932,233	7.762
17	580.381,642 362.941,617	18	580.379,866 362.946,489	5.186
19	580.379,031 362.949,426	20	580.376,336 362.958,902	9.852
21	580.374,842 362.962,877	22	580.374,095 362.965,293	2.529
23	580.372,036 362.965,123	1	580.345,321 362.964,629	26.72

Punct început	X / Y	Punct sfârşit	X / Y	Lungime segment (** (m)
6	580.342,508 362.961,576	7	580.352,262 362.961,757	9.756
8	580.356,132 362.952,199	9	580.359,108 362.944,85	7.929
10	580.361,631 362.938,618	11	580.362,559 362.936,82	2.023
12	580.370,887 362.915,232	13	580.372,213 362.916,079	1.573
14	580.375,733 362.918,691	15	580.387,402 362.924,875	13.206
16	580.384,929 362.932,233	17	580.381,642 362.941,617	9.943
18	580.379,866 362.946,489	19	580.379,031 362.949,426	3.053
20	580.376,336 362.958,902	21	580.374,842 362.962,877	4.246
22	580.374,095 362.965,293	23	580.372,036 362.965,123	2.066

**** Lungimile segmentelor sunt determinate în planul de proiecţie Stereo 70 şi sunt rotunjite la 1 milimetru.**
***** Distanţa dintre puncte este formată din segmente cumulate ce sunt mai mici decât valoarea 1 milimetru.**

DATE DESPRE IMOBILUL NR. 4283

Oficiul de Cadastru şi Publicitate Imobiliară PRAHOVA
Biroul de Cadastru şi Publicitate Imobiliară Ploieşti

A. Partea I. Descrierea imobilului

TEREN Intravilan

Adresa: Loc. Pioresti, Jud. Prahova

Nr. Crt	Nr cadastral Nr. topografic	Suprafaţa* (mp)	Observaţii / Referinţe
A1	20985	978	Sector cadastral:32 Teren imprejmuit;

B. Partea II. Proprietari şi acte

Inscrieri privitoare la dreptul de proprietate şi alte drepturi reale		Referinţe
14463 / 28/02/2014		
Act Administrativ nr. 89564, din 24/12/2013 emis de OCPI PRAHOVA (act notarial nr.769/18.12.2013 emis de NP DINU VLAD ALEXANDRU;);		
B1	Se infiinteaza cartea funciara 20985 a imobilului cu numarul cadastral 20985/Poienarii Burchii, rezultat din dezmembrarea imobilului cu numarul cadastral 10741 (identificator electronic 20869) inscris in cartea funciara 2225 (identificator electronic 20869);	A1
Act Administrativ nr. 895, din 29/06/2011 emis de OCPI;		
B3	se noteaza din oficiu propunerea de dezmembrare a imobilului	A1
	OBSERVATII: pozitie transcrisa din CF 20869/Poienarii Burchii, inscrisa prin incheierea nr. 37443 din 29/06/2011;	
Act Notarial nr. 485, din 29/08/2011 emis de NP DINU CAMELIA-ELENA (act notarial nr. 687/05-10-2011 emis de NP DINU VLAD ALEXANDRU;);		
B5	se noteaza incheierea de rectificare nr.687/05.10.2011 emisa de NP Dinu Camelia-Elena la contractul de donatie aut. sub nr. 49/28. 07.2011 in sensul ca acesta a fost autentificat de NP DINU CAMELIA-ELENA	A1
	OBSERVATII: pozitie transcrisa din CF 20869/Poienarii Burchii, inscrisa prin incheierea nr. 50692 din 30/08/2011;	
Act Administrativ nr. 78897, din 28/12/2012 emis de OCPI PH;		
B7	se indreapta eroarea materiala strecurata in cuprinsul incheierii nr. 78897/2012 si al prezentei carti funciare in sensul ca proprietari ai imobilului sunt Manea Lucretia,Nica Rodica Adina,Tudor Viorica si Tudor Constantin	A1
	OBSERVATII: pozitie transcrisa din CF 20869/Poienarii Burchii, inscrisa prin incheierea nr. 57504 din 23/08/2013;	
Act Notarial nr. 769, din 18/12/2013 emis de NP DINU VLAD ALEXANDRU;		
B8	se respinge cererea de intabulare a dreptului de proprietate intrucat nu s-a raspuns in totalitate cerintelor din referatul de completare	A1
	OBSERVATII: pozitie transcrisa din CF 20869/Poienarii Burchii, inscrisa prin incheierea nr. 89564 din 24/12/2013;	
B9	se respinge cererea de intabulare a dreptului de proprietate ca urmare a partajului pentru motivele de mai sus	A1
	OBSERVATII: pozitie transcrisa din CF 20869/Poienarii Burchii, inscrisa prin incheierea nr. 89584 din 24/12/2013;	
13601 / 26/02/2014		
Act Administrativ nr. 89575, din 24/12/2013 emis de OCPI (act notarial aut. nr. 769/18.12.2013 de NP DINU VLAD ALEXANDRU);		
B10	se respinge cererea de reexaminare a incheierii nr.89575/24.12.2013 intrucat aceasta a fost pronuntata in conformitate cu prevederile legale in vigoare	A1
37179 / 19/05/2014		
Act Administrativ nr. 89575, din 24/12/2013 emis de OCPI (act notarial aut. nr. 769/18.12.2013 de NP DINU VLAD ALEXANDRU);		
B11	se respinge cererea intabulare a dreptului de proprietate asupra imobilelor rezultate in urma dezlipirii intrucat aceasta s-a efectuat prin incheierea nr. 14463/2014	A1
47845 / 08/05/2019		
Act Notarial nr. 166, din 07/05/2019 emis de NP Dinu Vlad Alexandru;		
B14	Intabulare, drept de PROPRIETATEcumparare ca bun propriu, dobandit prin Conventie, cota actuala 1/1, cota initiala 1/1	A1
	1) **RADU MARIAN**	

C. Partea III. SARCINI .

Inscrieri privind dezmembramintele dreptului de proprietate, drepturi reale de garanţie şi sarcini	Referinţe
NU SUNT	

Anexa Nr. 1 La Partea I

Teren

Nr cadastral	Suprafaţa (mp)*	Observaţii / Referinţe
20985	978	

* Suprafaţa este determinată in planul de proiecţie Stereo 70.

DETALII LINIARE IMOBIL



Date referitoare la teren

Crt	Categorie folosinţă	Intra vilan	Suprafaţa (mp)	Tarla	Parcelă	Nr. topo	Observaţii / Referinţe
1	arabil	DA	978	7	509,510	-	

Lungime Segmente

1) Valorile lungimilor segmentelor sunt obţinute din proiecţie în plan.

Punct început	X / Y	Punct sfârşit	X / Y	Lungime segment (** (m)
1	580.327,572 362.937,996	2	580.329,483 362.933,551	4.838
2	580.329,483 362.933,551	3	580.335,748 362.917,475	17.254
3	580.335,748 362.917,475	4	580.340,852 362.905,527	12.993
4	580.340,852 362.905,527	5	580.344,21 362.897,306	8.88
5	580.344,21 362.897,306	6	580.347,436 362.899,63	3.976

Punct început	X / Y	Punct sfârşit	X / Y	Lungime segment (** (m)
6	580.347,436 362.899,63	7	580.352,038 362.902,944	5.671
7	580.352,038 362.902,944	8	580.357,6 362.906,665	6.692
8	580.357,6 362.906,665	9	580.338,995 362.946,788	44.227
9	580.338,995 362.946,788	10	580.330,987 362.964,058	19.036
10	580.330,987 362.964,058	11	580.327,186 362.963,905	3.804
11	580.327,186 362.963,905	12	580.317,08 362.963,809	10.106
12	580.317,08 362.963,809	13	580.324,495 362.945,154	20.075
13	580.324,495 362.945,154	1	580.327,572 362.937,996	7.791

**** Lungimile segmentelor sunt determinate în planul de proiecţie Stereo 70 şi sunt rotunjite la 1 milimetru.**
***** Distanţa dintre puncte este formată din segmente cumulate ce sunt mai mici decât valoarea 1 milimetru.**

DATE DESPRE IMOBILUL NR. 4284

Oficiul de Cadastru şi Publicitate Imobiliară PRAHOVA
Biroul de Cadastru şi Publicitate Imobiliară Ploieşti

A. Partea I. Descrierea imobilului

TEREN Intravilan

Adresa: Loc. Pioresti, Jud. Prahova

Nr. Crt	Nr cadastral Nr. topografic	Suprafaţa* (mp)	Observaţii / Referinţe
A1		4.014	Sector cadastral:32 Teren neimprejmuit;

B. Partea II. Proprietari şi acte

Inscrieri privitoare la dreptul de proprietate şi alte drepturi reale		Referinţe
/		
Act Administrativ nr. 90984, din 18/04/2003 emis de CJSDAPT PRAHOVA;		
B1	Intabulare, drept de PROPRIETATE, dobandit prin Reconstituire, cota actuala 1/1, cota initiala 1/1	A1
	1) **TONE VASILE ELENA**, Lipsă CNP.	

C. Partea III. SARCINI .

Inscrieri privind dezmembramintele dreptului de proprietate, drepturi reale de garanţie şi sarcini	Referinţe
NU SUNT	

Anexa Nr. 1 La Partea I

Teren

Nr cadastral	Suprafaţa (mp)*	Observaţii / Referinţe
	4.014	

* Suprafaţa este determinată in planul de proiecţie Stereo 70.

DETALII LINIARE IMOBIL



Date referitoare la teren

Crt	Categorie folosinţă	Intra vilan	Suprafaţa (mp)	Tarla	Parcelă	Nr. topo	Observaţii / Referinţe
1	arabil	DA	4.014	7	500/4	-	

Lungime Segmente
1) Valorile lungimilor segmentelor sunt obţinute din proiecţie în plan.

Punct început	X / Y	Punct sfârşit	X / Y	Lungime segment (** (m)
1	580.345,321 362.964,629	2	580.372,036 362.965,123	26.72
2	580.372,036 362.965,123	3	580.374,095 362.965,293	2.066
3	580.374,095 362.965,293	4	580.372,992 362.972,175	6.97
4	580.372,992 362.972,175	5	580.371,394 362.986,834	14.746
5	580.371,394 362.986,834	6	580.361,65 363.035,692	49.82

Punct început	X / Y	Punct sfârşit	X / Y	Lungime segment (** (m)
6	580.361,65 363.035,692	7	580.345,963 363.122,795	88.504
7	580.345,963 363.122,795	8	580.324,56 363.115,889	22.49
8	580.324,56 363.115,889	1	580.345,321 362.964,629	152.678

** Lungimile segmentelor sunt determinate în planul de proiecţie Stereo 70 şi sunt rotunjite la 1 milimetru.
*** Distanţa dintre puncte este formată din segmente cumulate ce sunt mai mici decât valoarea 1 milimetru.

DATE DESPRE IMOBILUL NR. 4285

Oficiul de Cadastru şi Publicitate Imobiliară PRAHOVA
Biroul de Cadastru şi Publicitate Imobiliară Ploieşti

A. Partea I. Descrierea imobilului

TEREN Intravilan

Adresa: Loc. Pioresti, Jud. Prahova

Nr. Crt	Nr cadastral Nr. topografic	Suprafaţa* (mp)	Observaţii / Referinţe
A1		Din acte: 2.509 Masurata: 2.504	Sector cadastral:32 Teren imprejmuit;

Construcţii

Crt	Nr cadastral Nr. topografic	Adresa	Observaţii / Referinţe
A1.1		Loc. Pioresti, Jud. Prahova	Nr. niveluri:1; S. construita la sol:31 mp;
A1.2		Loc. Pioresti, Jud. Prahova	Nr. niveluri:2; S. construita la sol:67 mp;

B. Partea II. Proprietari şi acte

Inscrieri privitoare la dreptul de proprietate şi alte drepturi reale		Referinţe
/		
Act Administrativ nr. 52974, din 31/07/2002 emis de CJSDAPT PRAHOVA;		
B1	Intabulare, drept de PROPRIETATE, dobandit prin Reconstituire, cota actuala 1/1, cota initiala 1/1	A1
	1) **IONIŢĂ DUMITRU GHEORGHE**, Lipsă CNP.	
Act Administrativ nr. 2340, din 06/03/2023 emis de PRIMĂRIA COMUNEI POIENARII BURCHII;		
B2	Intabulare, drept de PROPRIETATE, dobandit prin Construire, cota actuala 1/1, cota initiala 1/1	A1.1, A1.2
	1) **IONIŢĂ DUMITRU GHEORGHE**, Lipsă CNP.	

C. Partea III. SARCINI .

Inscrieri privind dezmembramintele dreptului de proprietate, drepturi reale de garanţie şi sarcini	Referinţe
NU SUNT	

Anexa Nr. 1 La Partea I

Teren

Nr cadastral	Suprafaţa (mp)*	Observaţii / Referinţe
	Din acte: 2.509 Masurata: 2.504	

* Suprafaţa este determinată in planul de proiecţie Stereo 70.

DETALII LINIARE IMOBIL

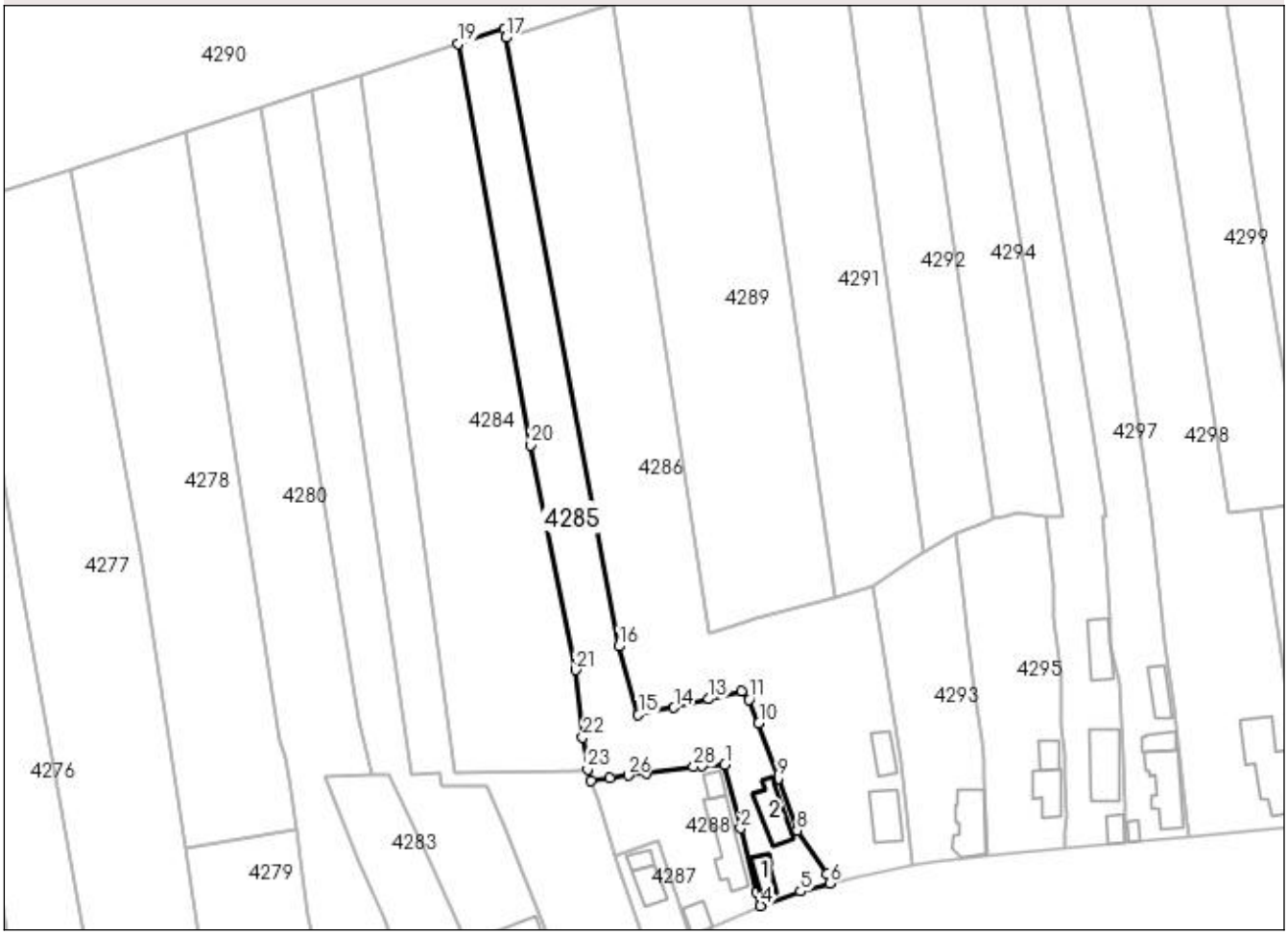

Date referitoare la teren

Crt	Categorie folosinţă	Intra vilan	Suprafaţa (mp)	Tarla	Parcelă	Nr. topo	Observaţii / Referinţe
1	curti constructii	DA	513	7	518	-	
2	arabil	DA	1.991	7	500/5,520	-	

Date referitoare la construcţii

Crt	Număr	Destinaţie construcţie	Supraf. (mp)	Situaţie juridică	Observaţii / Referinţe
A1.1		constructii de locuinte	31	Cu acte	Nr. niveluri:1; S. construita la sol:31 mp;
A1.2		constructii de locuinte	67	Cu acte	Nr. niveluri:2; S. construita la sol:67 mp;

Lungime Segmente
1) Valorile lungimilor segmentelor sunt obţinute din proiecţie în plan.

Punct început	X / Y	Punct sfârşit	X / Y	Lungime segment (** (m)
1	580.403,888 362.966,266	2	580.407,276 362.952,455	14.22
3	580.410,756 362.938,632	4	580.411,687 362.935,631	3.142

Punct început	X / Y	Punct sfârşit	X / Y	Lungime segment (** (m)
2	580.407,276 362.952,455	3	580.410,756 362.938,632	14.254
4	580.411,687 362.935,631	5	580.420,311 362.938,74	9.167

Punct început	X / Y	Punct sfârşit	X / Y	Lungime segment (** (m)
5	580.420,311 362.938,74	6	580.426,688 362.940,506	6.617
7	580.426,109 362.942,567	8	580.419,53 362.951,992	11.494
9	580.415,413 362.963,287	10	580.411,244 362.975,329	12.743
11	580.409,18 362.980,437	12	580.407,578 362.982,316	2.469
13	580.400,404 362.980,533	14	580.392,825 362.978,649	7.81
15	580.385,069 362.977,075	16	580.380,84 362.991,994	15.507
17	580.356,264 363.124,181	18	580.355,924 363.126,009	1.859
19	580.345,963 363.122,795	20	580.361,65 363.035,692	88.504
21	580.371,394 362.986,834	22	580.372,992 362.972,175	14.746
23	580.374,095 362.965,293	24	580.374,842 362.962,877	2.529
25	580.378,958 362.963,399	26	580.382,856 362.963,917	3.932
27	580.386,747 362.964,386	28	580.397,099 362.965,817	10.45
29	580.398,822 362.965,97	1	580.403,888 362.966,266	5.075

Punct început	X / Y	Punct sfârşit	X / Y	Lungime segment (** (m)
6	580.426,688 362.940,506	7	580.426,109 362.942,567	2.141
8	580.419,53 362.951,992	9	580.415,413 362.963,287	12.022
10	580.411,244 362.975,329	11	580.409,18 362.980,437	5.509
12	580.407,578 362.982,316	13	580.400,404 362.980,533	7.392
14	580.392,825 362.978,649	15	580.385,069 362.977,075	7.914
16	580.380,84 362.991,994	17	580.356,264 363.124,181	134.452
18	580.355,924 363.126,009	19	580.345,963 363.122,795	10.467
20	580.361,65 363.035,692	21	580.371,394 362.986,834	49.82
22	580.372,992 362.972,175	23	580.374,095 362.965,293	6.97
24	580.374,842 362.962,877	25	580.378,958 362.963,399	4.149
26	580.382,856 362.963,917	27	580.386,747 362.964,386	3.919
28	580.397,099 362.965,817	29	580.398,822 362.965,97	1.73

**** Lungimile segmentelor sunt determinate în planul de proiecţie Stereo 70 şi sunt rotunjite la 1 milimetru.**
***** Distanţa dintre puncte este formată din segmente cumulate ce sunt mai mici decât valoarea 1 milimetru.**

DATE DESPRE IMOBILUL NR. 4286

Oficiul de Cadastru şi Publicitate Imobiliară PRAHOVA
Biroul de Cadastru şi Publicitate Imobiliară Ploieşti

A. Partea I. Descrierea imobilului

TEREN Intravilan

Adresa: Loc. Pioresti, Jud. Prahova

Nr. Crt	Nr cadastral Nr. topografic	Suprafaţa* (mp)	Observaţii / Referinţe
A1		Din acte: 4.674 Masurata: 4.981	Sector cadastral:32 Teren imprejmuit;

Construcţii

Crt	Nr cadastral Nr. topografic	Adresa	Observaţii / Referinţe
A1.1		Loc. Pioresti, Jud. Prahova	Nr. niveluri:1; S. construita la sol:68 mp;
A1.2		Loc. Pioresti, Jud. Prahova	Nr. niveluri:1; S. construita la sol:37 mp;

B. Partea II. Proprietari şi acte

Inscrieri privitoare la dreptul de proprietate şi alte drepturi reale		Referinţe
/		
Act Administrativ nr. 104864, din 17/09/2002 emis de CJSDAPT PRAHOVA;		
B1	Intabulare, drept de PROPRIETATE, dobandit prin Reconstituire, cota actuala 1/1, cota initiala 1/1	A1
	1) **PETRE MARIA**, Lipsă CNP.	
Act Administrativ nr. 2340, din 06/03/2023 emis de PRIMĂRIA COMUNEI POIENARII BURCHII;		
B2	Intabulare, drept de PROPRIETATE, dobandit prin Construire, cota actuala 1/1, cota initiala 1/1	A1.1, A1.2
	1) **PETRE MARIA**, Lipsă CNP.	

C. Partea III. SARCINI .

Inscrieri privind dezmembramintele dreptului de proprietate, drepturi reale de garanţie şi sarcini	Referinţe
NU SUNT	

Anexa Nr. 1 La Partea I

Teren

Nr cadastral	Suprafaţa (mp)*	Observaţii / Referinţe
	Din acte: 4.674 Masurata: 4.981	

* Suprafaţa este determinată in planul de proiecţie Stereo 70.

DETALII LINIARE IMOBIL

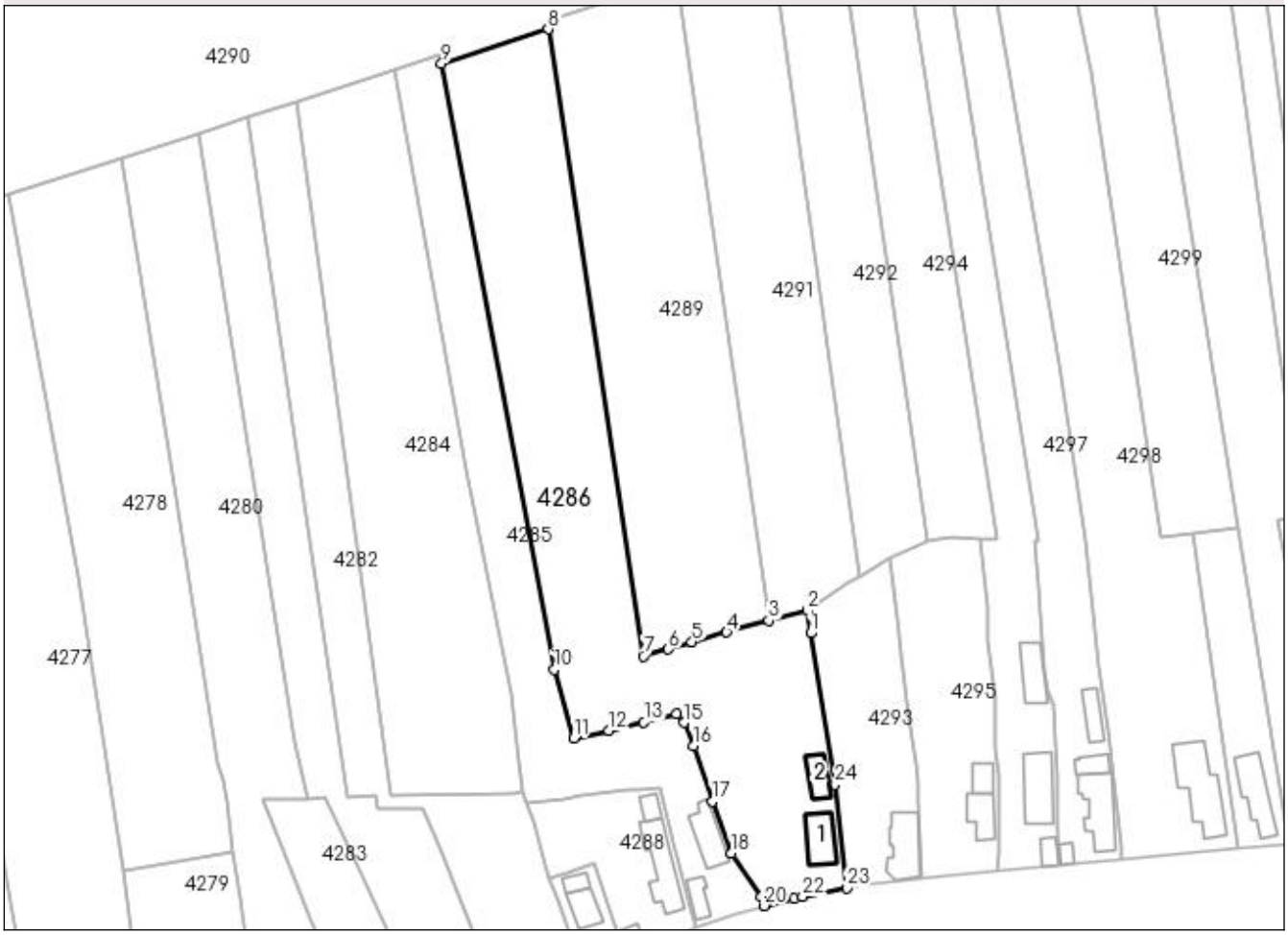

Date referitoare la teren

Crt	Categorie folosinţă	Intra vilan	Suprafaţa (mp)	Tarla	Parcelă	Nr. topo	Observaţii / Referinţe
1	curti constructii	DA	924	7	523	-	
2	arabil	DA	4.057	7	522	-	

Date referitoare la construcţii

Crt	Număr	Destinaţie construcţie	Supraf. (mp)	Situaţie juridică	Observaţii / Referinţe
A1.1		constructii de locuinte	68	Cu acte	Nr. niveluri:1; S. construita la sol:68 mp;
A1.2		constructii anexa	37	Cu acte	Nr. niveluri:1; S. construita la sol:37 mp;

Lungime Segmente
1) Valorile lungimilor segmentelor sunt obţinute din proiecţie în plan.

Punct început	X / Y	Punct sfârşit	X / Y	Lungime segment (** (m)
1	580.436,793 362.999,964	2	580.435,994 363.004,949	5.049
3	580.427,665 363.002,662	4	580.418,465 363.000,136	9.54

Punct început	X / Y	Punct sfârşit	X / Y	Lungime segment (** (m)
2	580.435,994 363.004,949	3	580.427,665 363.002,662	8.637
4	580.418,465 363.000,136	5	580.410,849 362.998,045	7.898

Punct început	X / Y	Punct sfârşit	X / Y	Lungime segment (** (m)
5	580.410,849 362.998,045	6	580.405,731 362.996,481	5.352
7	580.400,301 362.994,956	8	580.379,545 363.131,641	138.252
9	580.356,264 363.124,181	10	580.380,84 362.991,994	134.452
11	580.385,069 362.977,075	12	580.392,825 362.978,649	7.914
13	580.400,404 362.980,533	14	580.407,578 362.982,316	7.392
15	580.409,18 362.980,437	16	580.411,244 362.975,329	5.509
17	580.415,413 362.963,287	18	580.419,53 362.951,992	12.022
19	580.426,109 362.942,567	20	580.426,688 362.940,506	2.141
21	580.433,097 362.942,002	22	580.435,054 362.942,459	2.01
23	580.444,606 362.944,371	24	580.442,081 362.966,96	22.73

Punct început	X / Y	Punct sfârşit	X / Y	Lungime segment (** (m)
6	580.405,731 362.996,481	7	580.400,301 362.994,956	5.64
8	580.379,545 363.131,641	9	580.356,264 363.124,181	24.447
10	580.380,84 362.991,994	11	580.385,069 362.977,075	15.507
12	580.392,825 362.978,649	13	580.400,404 362.980,533	7.81
14	580.407,578 362.982,316	15	580.409,18 362.980,437	2.469
16	580.411,244 362.975,329	17	580.415,413 362.963,287	12.743
18	580.419,53 362.951,992	19	580.426,109 362.942,567	11.494
20	580.426,688 362.940,506	21	580.433,097 362.942,002	6.581
22	580.435,054 362.942,459	23	580.444,606 362.944,371	9.741
24	580.442,081 362.966,96	1	580.436,793 362.999,964	33.425

**** Lungimile segmentelor sunt determinate în planul de proiecţie Stereo 70 şi sunt rotunjite la 1 milimetru.**
***** Distanţa dintre puncte este formată din segmente cumulate ce sunt mai mici decât valoarea 1 milimetru.**

DATE DESPRE IMOBILUL NR. 4287

Oficiul de Cadastru şi Publicitate Imobiliară PRAHOVA
Biroul de Cadastru şi Publicitate Imobiliară Ploieşti

A. Partea I. Descrierea imobilului

TEREN Intravilan

Adresa: Loc. Pioresti, Jud. Prahova

Nr. Crt	Nr cadastral Nr. topografic	Suprafaţa* (mp)	Observaţii / Referinţe
A1	21204	Din acte: 232 Masurata: 225	Sector cadastral:32 Teren imprejmuit;

Construcţii

Crt	Nr cadastral Nr. topografic	Adresa	Observaţii / Referinţe
A1.1		Loc. Pioresti, Jud. Prahova	Nr. niveluri:1; S. construita la sol:44 mp;
A1.2		Loc. Pioresti, Jud. Prahova	Nr. niveluri:1; S. construita la sol:18 mp;

B. Partea II. Proprietari şi acte

Inscrieri privitoare la dreptul de proprietate şi alte drepturi reale		Referinţe
42496 / 04/06/2014		
Act Administrativ nr. 45220, din 01/07/2013 emis de OCPI PRAHOVA;		
B8	Intabulare, drept de PROPRIETATE(partaj), dobandit prin Conventie, cota actuala 1/1, cota initiala 1/1	A1
	1) **SOROIU STEFAN**	
/		
Act Administrativ nr. 2340, din 06/03/2023 emis de PRIMĂRIA COMUNEI POIENARII BURCHII;		
B9	Intabulare, drept de PROPRIETATE, dobandit prin Construire, cota actuala 1/1, cota initiala 1/1	A1.1, A1.2
	1) **SOROIU STEFAN**	

C. Partea III. SARCINI .

Inscrieri privind dezmembramintele dreptului de proprietate, drepturi reale de garanţie şi sarcini	Referinţe
NU SUNT	

Anexa Nr. 1 La Partea I

Teren

Nr cadastral	Suprafaţa (mp)*	Observaţii / Referinţe
21204	Din acte: 232 Masurata: 225	

* Suprafaţa este determinată in planul de proiecţie Stereo 70.

DETALII LINIARE IMOBIL

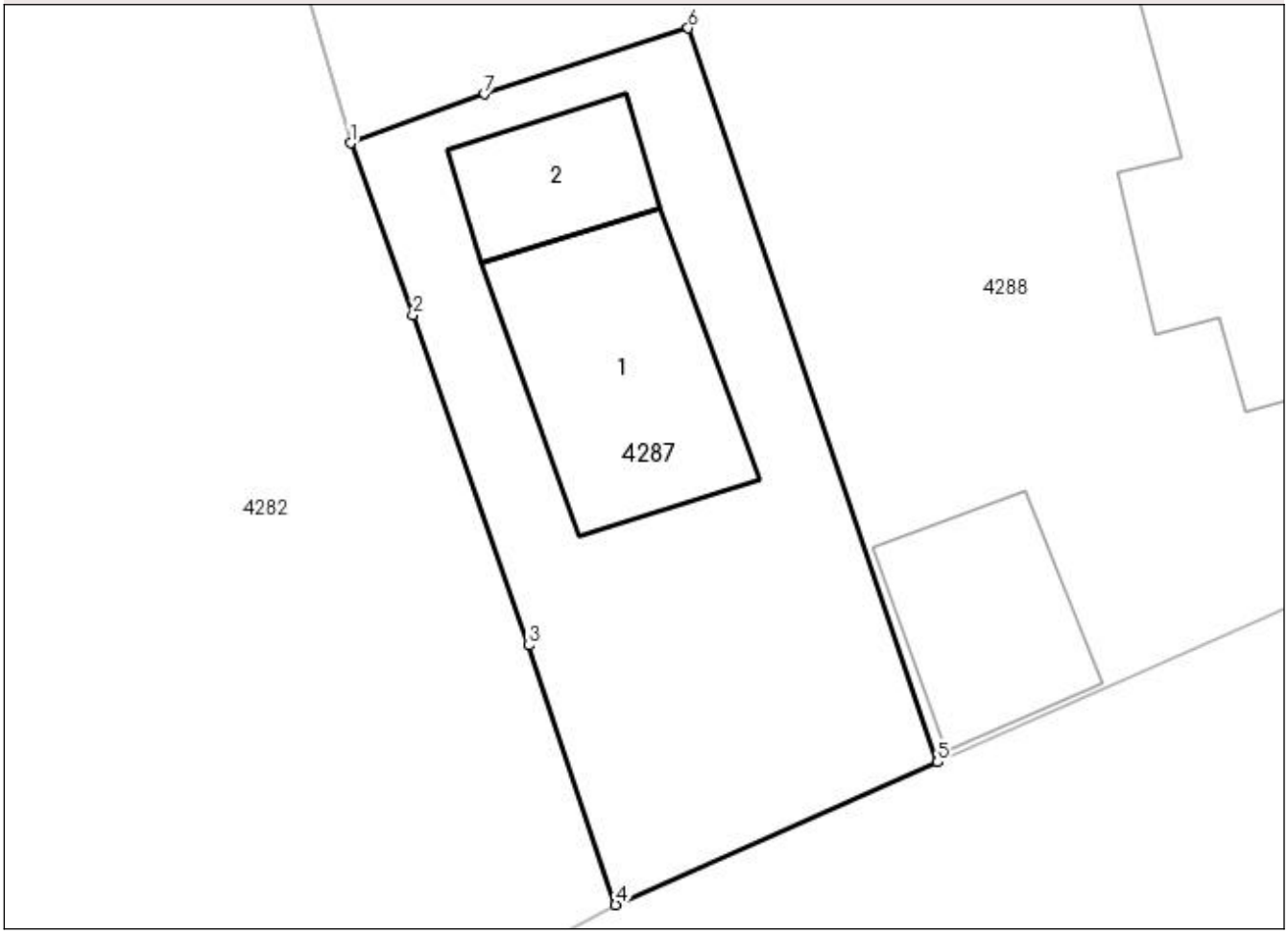

Date referitoare la teren

Crt	Categorie folosinţă	Intra vilan	Suprafaţa (mp)	Tarla	Parcelă	Nr. topo	Observaţii / Referinţe
1	vie	DA	100	7	V 516	-	
2	curti constructii	DA	125	7	516	-	

Date referitoare la construcţii

Crt	Număr	Destinaţie construcţie	Supraf. (mp)	Situaţie juridică	Observaţii / Referinţe
A1.1		constructii de locuinte	44	Cu acte	Nr. niveluri:1; S. construita la sol:44 mp;
A1.2		constructii anexa	18	Cu acte	Nr. niveluri:1; S. construita la sol:18 mp;

Lungime Segmente
1) Valorile lungimilor segmentelor sunt obţinute din proiecţie în plan.

Punct început	X / Y	Punct sfârşit	X / Y	Lungime segment (**) (m)
1	580.379,866 362.946,489	2	580.381,642 362.941,617	5.186
2	580.381,642 362.941,617	3	580.384,929 362.932,233	9.943

Punct început	X / Y	Punct sfârşit	X / Y	Lungime segment (** (m)
3	580.384,929 362.932,233	4	580.387,402 362.924,875	7.762
4	580.387,402 362.924,875	5	580.396,545 362.928,925	10.0
5	580.396,545 362.928,925	6	580.389,459 362.949,752	21.999
6	580.389,459 362.949,752	7	580.383,678 362.947,88	6.077
7	580.383,678 362.947,88	1	580.379,866 362.946,489	4.058

**** Lungimile segmentelor sunt determinate în planul de proiecţie Stereo 70 şi sunt rotunjite la 1 milimetru.**
***** Distanţa dintre puncte este formată din segmente cumulate ce sunt mai mici decât valoarea 1 milimetru.**

DATE DESPRE IMOBILUL NR. 4288

Oficiul de Cadastru şi Publicitate Imobiliară PRAHOVA
Biroul de Cadastru şi Publicitate Imobiliară Ploieşti

A. Partea I. Descrierea imobilului

TEREN Intravilan

Adresa: Loc. Pioresti, Jud. Prahova

Nr. Crt	Nr cadastral Nr. topografic	Suprafaţa* (mp)	Observaţii / Referinţe
A1	21203	Din acte: 760 Masurata: 768	Sector cadastral:32 Teren imprejmuit;

Construcţii

Crt	Nr cadastral Nr. topografic	Adresa	Observaţii / Referinţe
A1.1	21203-C1	Loc. Pioresti, Jud. Prahova	Nr. niveluri:1; S. construita la sol:98 mp; LOCUINTA (P) Constructie din caramida acoperita cu tabla .
A1.2	21203-C2	Loc. Pioresti, Jud. Prahova	Nr. niveluri:1; S. construita la sol:21 mp; ANEXA (P) Constructie din caramida .
A1.3		Loc. Pioresti, Jud. Prahova	Nr. niveluri:1; S. construita la sol:28 mp;

B. Partea II. Proprietari şi acte

Inscrieri privitoare la dreptul de proprietate şi alte drepturi reale		Referinţe
81121 / 27/11/2013		
Act Notarial nr. 738, din 25/11/2013 emis de NP DINU VLAD ALEXANDRU;		
B8	Intabulare, drept de PROPRIETATE(cumparare ca bun propriu), dobandit prin Conventie, cota actuala 1/1, cota initiala 1/1	A1, A1.1, A1.2
	1) **TATU MIRCEA ADRIAN**	
/		
Act Administrativ nr. 2340, din 06/03/2023 emis de PRIMĂRIA COMUNEI POIENARII BURCHII;		
B9	Intabulare, drept de PROPRIETATE, dobandit prin Construire, cota actuala 1/1, cota initiala 1/1	A1.3
	1) **TATU MIRCEA ADRIAN**	

C. Partea III. SARCINI

Inscrieri privind dezmembramintele dreptului de proprietate, drepturi reale de garanţie şi sarcini		Referinţe
45220 / 01/07/2013		
Act Notarial nr. 508, din 26/06/2013 emis de NP DINU VLAD ALEXANDRU;		
C2	se indreapta eroarea materiala strecurata in cuprinsul prezentei carti funciare si in cuprinul incheierii nr.43841/2012 in sensul ca se noteaza obligatia de intretinere asupra cotei de 2/8 din teren si 5/8 din constructie	A1, A1.1
	1) **SOROIU IOANA**, Lipsă CNP.	
81121 / 27/11/2013		
Act Notarial nr. 738, din 25/11/2013 emis de NP DINU VLAD ALEXANDRU;		
C3	Intabulare, drept de HABITATIEviagera	A1.1, A1.2
	1) **SOROIU ELENA**	

Anexa Nr. 1 La Partea I

Teren

Nr cadastral	Suprafaţa (mp)*	Observaţii / Referinţe
21203	Din acte: 760 Masurata: 768	

* Suprafaţa este determinată in planul de proiecţie Stereo 70.

DETALII LINIARE IMOBIL



Date referitoare la teren

Crt	Categorie folosinţă	Intra vilan	Suprafaţa (mp)	Tarla	Parcelă	Nr. topo	Observaţii / Referinţe
1	curti constructii	DA	623	7	CC 517	-	
2	vie	DA	145	7	V 516	-	

Date referitoare la construcţii

Crt	Număr	Destinaţie construcţie	Supraf. (mp)	Situaţie juridică	Observaţii / Referinţe
A1.1	21203-C1	constructii de locuinte	98	Cu acte	Nr. niveluri:1; S. construita la sol:98 mp; LOCUINTA (P) Constructie din caramida acoperita cu tabla .
A1.2	21203-C2	constructii anexa	21	Cu acte	Nr. niveluri:1; S. construita la sol:21 mp; ANEXA (P) Constructie din caramida .
A1.3		constructii anexa	28	Cu acte	Nr. niveluri:1; S. construita la sol:28 mp;

Lungime Segmente
1) Valorile lungimilor segmentelor sunt obţinute din proiecţie în plan.

Punct început	X / Y	Punct sfârşit	X / Y	Lungime segment (** (m)
1	580.403,888 362.966,266	2	580.398,822 362.965,97	5.075
2	580.398,822 362.965,97	3	580.397,099 362.965,817	1.73
3	580.397,099 362.965,817	4	580.386,747 362.964,386	10.45
4	580.386,747 362.964,386	5	580.382,856 362.963,917	3.919
5	580.382,856 362.963,917	6	580.378,958 362.963,399	3.932
6	580.378,958 362.963,399	7	580.374,842 362.962,877	4.149
7	580.374,842 362.962,877	8	580.376,336 362.958,902	4.246
8	580.376,336 362.958,902	9	580.379,031 362.949,426	9.852
9	580.379,031 362.949,426	10	580.379,866 362.946,489	3.053
10	580.379,866 362.946,489	11	580.383,678 362.947,88	4.058
11	580.383,678 362.947,88	12	580.389,459 362.949,752	6.077
12	580.389,459 362.949,752	13	580.396,545 362.928,925	21.999
13	580.396,545 362.928,925	14	580.411,687 362.935,631	16.561
14	580.411,687 362.935,631	15	580.410,756 362.938,632	3.142
15	580.410,756 362.938,632	16	580.407,276 362.952,455	14.254
16	580.407,276 362.952,455	1	580.403,888 362.966,266	14.22

** Lungimile segmentelor sunt determinate în planul de proiecţie Stereo 70 şi sunt rotunjite la 1 milimetru.
*** Distanţa dintre puncte este formată din segmente cumulate ce sunt mai mici decât valoarea 1 milimetru.

DATE DESPRE IMOBILUL NR. 4289

Oficiul de Cadastru şi Publicitate Imobiliară PRAHOVA
Biroul de Cadastru şi Publicitate Imobiliară Ploieşti

A. Partea I. Descrierea imobilului

TEREN Intravilan

Adresa: Loc. Pioresti, Jud. Prahova

Nr. Crt	Nr cadastral Nr. topografic	Suprafaţa* (mp)	Observaţii / Referinţe
A1	21860	4.044	Sector cadastral:32 Teren neimprejmuit;

B. Partea II. Proprietari şi acte

Inscrieri privitoare la dreptul de proprietate şi alte drepturi reale		Referinţe
3042 / 14/01/2016		
Act Administrativ nr. 118128, din 24/11/2015 emis de OCPI PRAHOVA. (act administrativ nr.212038/03.12.2015 Comisia Judeteana Prahova);		
B1	Intabulare, drept de PROPRIETATE, dobandit prin Reconstituire, cota actuala 1/1, cota initiala 1/1	A1
	1) **CANDEA CONSTANTIN**, (decedat)	

C. Partea III. SARCINI .

Inscrieri privind dezmembramintele dreptului de proprietate, drepturi reale de garanţie şi sarcini	Referinţe
NU SUNT	

Anexa Nr. 1 La Partea I

Teren

Nr cadastral	Suprafaţa (mp)*	Observaţii / Referinţe
21860	4.044	

* Suprafaţa este determinată in planul de proiecţie Stereo 70.

DETALII LINIARE IMOBIL

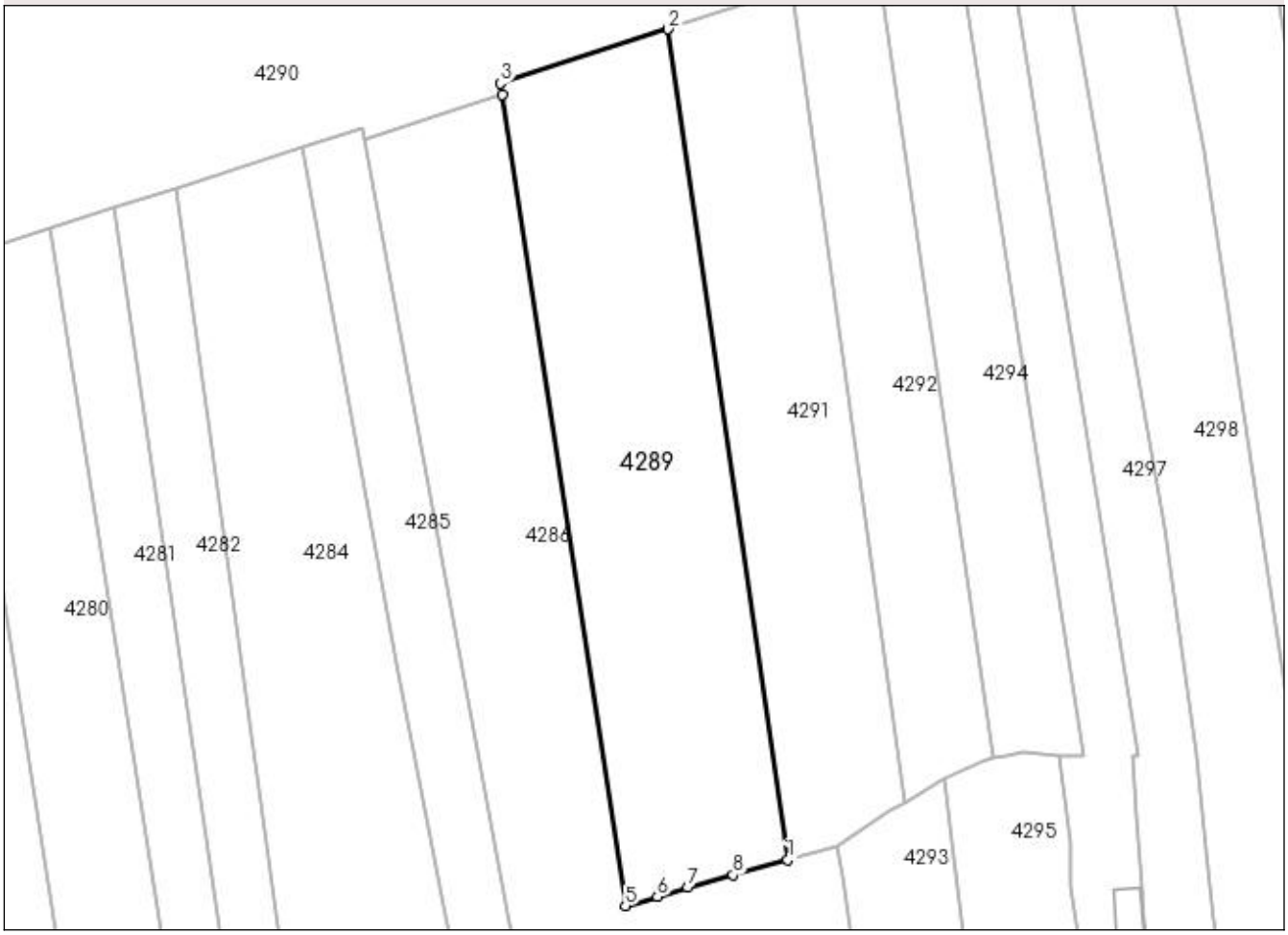

Date referitoare la teren

Crt	Categorie folosinţă	Intra vilan	Suprafaţa (mp)	Tarla	Parcelă	Nr. topo	Observaţii / Referinţe
1	arabil	DA	4.044	7	500/7	-	

Lungime Segmente

1) Valorile lungimilor segmentelor sunt obţinute din proiecţie în plan.

Punct început	X / Y	Punct sfârşit	X / Y	Lungime segment (** (m)
1	580.427,665 363.002,662	2	580.407,498 363.142,651	141.434
2	580.407,498 363.142,651	3	580.379,257 363.133,538	29.675
3	580.379,257 363.133,538	4	580.379,545 363.131,641	1.919
4	580.379,545 363.131,641	5	580.400,301 362.994,956	138.252
5	580.400,301 362.994,956	6	580.405,731 362.996,481	5.64

Punct început	X / Y	Punct sfârşit	X / Y	Lungime segment (** (m)
6	580.405,731 362.996,481	7	580.410,849 362.998,045	5.352
7	580.410,849 362.998,045	8	580.418,465 363.000,136	7.898
8	580.418,465 363.000,136	1	580.427,665 363.002,662	9.54

** Lungimile segmentelor sunt determinate în planul de proiecţie Stereo 70 şi sunt rotunjite la 1 milimetru.
*** Distanţa dintre puncte este formată din segmente cumulate ce sunt mai mici decât valoarea 1 milimetru.

DATE DESPRE IMOBILUL NR. 4290

Oficiul de Cadastru şi Publicitate Imobiliară PRAHOVA
Biroul de Cadastru şi Publicitate Imobiliară Ploieşti

A. Partea I. Descrierea imobilului

TEREN Extravilan

Adresa: Jud. Prahova

Nr. Crt	Nr cadastral Nr. topografic	Suprafaţa* (mp)	Observaţii / Referinţe
A1		43.357	Sector cadastral:32 Teren neimprejmuit;

B. Partea II. Proprietari şi acte

Inscrieri privitoare la dreptul de proprietate şi alte drepturi reale		Referinţe
/		
Act Normativ nr. 7, din 13/03/1996 emis de PARLAMNTUL ROMANIEI;		
B1	Inscrierea provizorie, drept de PROPRIETATE, dobandit prin Lege, cota actuala 1/1, cota initiala 1/1	A1
	1) **COMUNA POIENARII BRUCHII**, CIF:0000000000000	

C. Partea III. SARCINI .

Inscrieri privind dezmembramintele dreptului de proprietate, drepturi reale de garanţie şi sarcini	Referinţe
NU SUNT	

Anexa Nr. 1 La Partea I

Teren

Nr cadastral	Suprafaţa (mp)*	Observaţii / Referinţe
	43.357	

* Suprafaţa este determinată in planul de proiecţie Stereo 70.

DETALII LINIARE IMOBIL

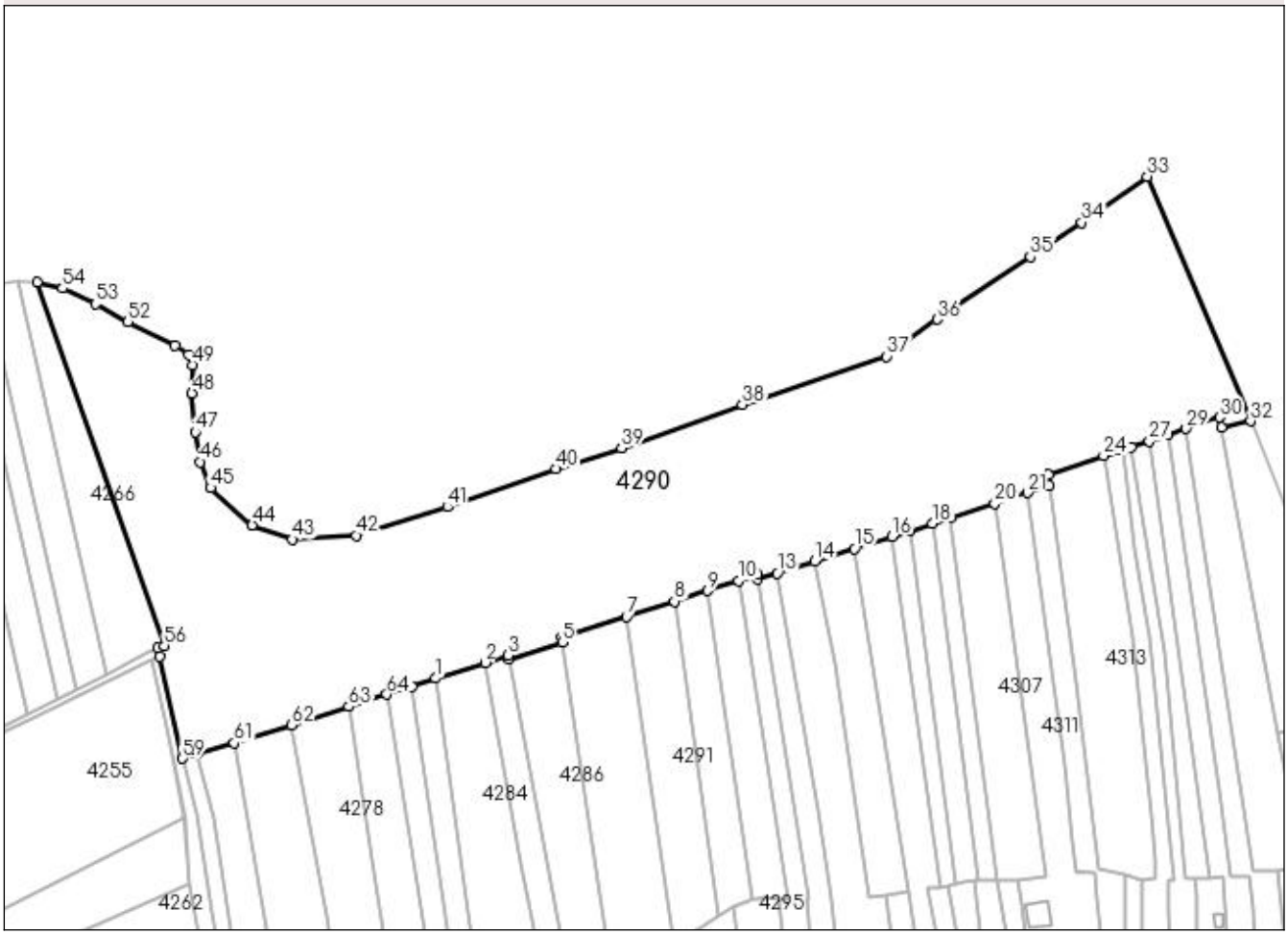

Date referitoare la teren

Crt	Categorie folosinţă	Intra vilan	Suprafaţa (mp)	Tarla	Parcelă	Nr. topo	Observaţii / Referinţe
1	faneata	NU	43.357	16	-	-	TEREN LA DISPOZITIA COMISIEI LOCALE DE FOND FUNCIAR

Lungime Segmente

1) Valorile lungimilor segmentelor sunt obţinute din proiecţie în plan.

Punct început	X / Y	Punct sfârşit	X / Y	Lungime segment
1	580.324,56 363.115,889	2	580.345,963 363.122,795	22.49
4	580.356,264 363.124,181	5	580.379,545 363.131,641	24.447
7	580.407,498 363.142,651	8	580.428,328 363.149,372	21.887
10	580.456,14 363.158,346	11	580.464,277 363.160,972	8.55
13	580.473,116 363.161,624	14	580.489,259 363.166,797	16.952

Punct început	X / Y	Punct sfârşit	X / Y	Lungime segment
2	580.345,963 363.122,795	3	580.355,924 363.126,009	10.467
5	580.379,545 363.131,641	6	580.379,257 363.133,538	1.919
8	580.428,328 363.149,372	9	580.442,733 363.154,02	15.136
11	580.464,277 363.160,972	12	580.464,604 363.158,897	2.101
14	580.489,259 363.166,797	15	580.506,509 363.172,336	18.117

Punct început	X / Y	Punct sfârşit	X / Y	Lungime segment
3	580.355,924 363.126,009	4	580.356,264 363.124,181	1.859
6	580.379,257 363.133,538	7	580.407,498 363.142,651	29.675
9	580.442,733 363.154,02	10	580.456,14 363.158,346	14.088
12	580.464,604 363.158,897	13	580.473,116 363.161,624	8.938
15	580.506,509 363.172,336	16	580.522,941 363.177,622	17.261

Punct început	X / Y	Punct sfârşit	X / Y	Lungime segment
16	580.522,941 363.177,622	17	580.530,794 363.180,148	8.249
17	580.530,794 363.180,148	18	580.540,467 363.183,259	10.161
18	580.540,467 363.183,259	19	580.548,573 363.185,867	8.515
19	580.548,573 363.185,867	20	580.567,609 363.191,99	19.997
20	580.567,609 363.191,99	21	580.581,933 363.196,598	15.047
21	580.581,933 363.196,598	22	580.591,506 363.199,678	10.056
22	580.591,506 363.199,678	23	580.590,935 363.204,38	4.737
23	580.590,935 363.204,38	24	580.615,065 363.212,649	25.508
24	580.615,065 363.212,649	25	580.623,387 363.215,269	8.725
25	580.623,387 363.215,269	26	580.627,003 363.216,388	3.785
26	580.627,003 363.216,388	27	580.634,883 363.218,947	8.285
27	580.634,883 363.218,947	28	580.642,886 363.221,761	8.483
28	580.642,886 363.221,761	29	580.650,956 363.224,448	8.506
29	580.650,956 363.224,448	30	580.665,462 363.229,438	15.34
30	580.665,462 363.229,438	31	580.666,35 363.224,974	4.551
31	580.666,35 363.224,974	32	580.678,899 363.227,79	12.861
32	580.678,899 363.227,79	33	580.633,997 363.334,067	115.373
33	580.633,997 363.334,067	34	580.605,479 363.314,067	34.832
34	580.605,479 363.314,067	35	580.583,19 363.299,152	26.819
35	580.583,19 363.299,152	36	580.542,666 363.271,953	48.806
36	580.542,666 363.271,953	37	580.520,499 363.255,858	27.394
37	580.520,499 363.255,858	38	580.457,886 363.234,935	66.016
38	580.457,886 363.234,935	39	580.405,363 363.215,993	55.834
39	580.405,363 363.215,993	40	580.376,849 363.207,004	29.897
40	580.376,849 363.207,004	41	580.329,541 363.190,408	50.135
41	580.329,541 363.190,408	42	580.289,841 363.178,077	41.571
42	580.289,841 363.178,077	43	580.262,033 363.176,382	27.86
43	580.262,033 363.176,382	44	580.244,699 363.182,604	18.417
44	580.244,699 363.182,604	45	580.226,606 363.198,695	24.213
45	580.226,606 363.198,695	46	580.222,001 363.209,999	12.206
46	580.222,001 363.209,999	47	580.219,9 363.222,903	13.074
47	580.219,9 363.222,903	48	580.218,516 363.239,954	17.107
48	580.218,516 363.239,954	49	580.218,723 363.252,194	12.242
49	580.218,723 363.252,194	50	580.216,995 363.256,624	4.755
50	580.216,995 363.256,624	51	580.211,087 363.260,561	7.1
51	580.211,087 363.260,561	52	580.190,561 363.270,81	22.943
52	580.190,561 363.270,81	53	580.176,566 363.278,712	16.072
53	580.176,566 363.278,712	54	580.162,207 363.285,433	15.854
54	580.162,207 363.285,433	55	580.151,288 363.288,263	11.28
55	580.151,288 363.288,263	56	580.206,384 363.130,11	167.475
56	580.206,384 363.130,11	57	580.203,573 363.128,962	3.036
57	580.203,573 363.128,962	58	580.204,385 363.125,374	3.679
58	580.204,385 363.125,374	59	580.214,395 363.081,13	45.362
59	580.214,395 363.081,13	60	580.220,975 363.083,084	6.864
60	580.220,975 363.083,084	61	580.236,804 363.087,824	16.523
61	580.236,804 363.087,824	62	580.261,854 363.095,655	26.246
62	580.261,854 363.095,655	63	580.286,602 363.103,64	26.004
63	580.286,602 363.103,64	64	580.303,199 363.108,996	17.44
64	580.303,199 363.108,996	65	580.314,037 363.112,493	11.388
65	580.314,037 363.112,493	1	580.324,56 363.115,889	11.057

**** Lungimile segmentelor sunt determinate în planul de proiecţie Stereo 70 şi sunt rotunjite la 1 milimetru.**
***** Distanţa dintre puncte este formată din segmente cumulate ce sunt mai mici decât valoarea 1 milimetru.**

DATE DESPRE IMOBILUL NR. 4291

Oficiul de Cadastru şi Publicitate Imobiliară PRAHOVA
Biroul de Cadastru şi Publicitate Imobiliară Ploiești

A. Partea I. Descrierea imobilului

TEREN Intravilan

Adresa: Loc. Pioresti, Jud. Prahova

Nr. Crt	Nr cadastral Nr. topografic	Suprafaţa* (mp)	Observaţii / Referinţe
A1		2.978	Sector cadastral:32 Teren neimprejmuit;

B. Partea II. Proprietari şi acte

Inscrieri privitoare la dreptul de proprietate şi alte drepturi reale		Referinţe
/		
Act Administrativ nr. 118204, din 15/03/2005 emis de CJSDAPT PRAHOVA;		
B1	Intabulare, drept de PROPRIETATE, dobandit prin Reconstituire, cota actuala 1/1, cota initiala 1/1	A1
	1) **FLOREA GRIGORE**, Lipsă CNP.	

C. Partea III. SARCINI .

Inscrieri privind dezmembramintele dreptului de proprietate, drepturi reale de garanţie şi sarcini	Referinţe
NU SUNT	

Anexa Nr. 1 La Partea I

Teren

Nr cadastral	Suprafaţa (mp)*	Observaţii / Referinţe
	2.978	

* Suprafaţa este determinată in planul de proiecţie Stereo 70.

DETALII LINIARE IMOBIL

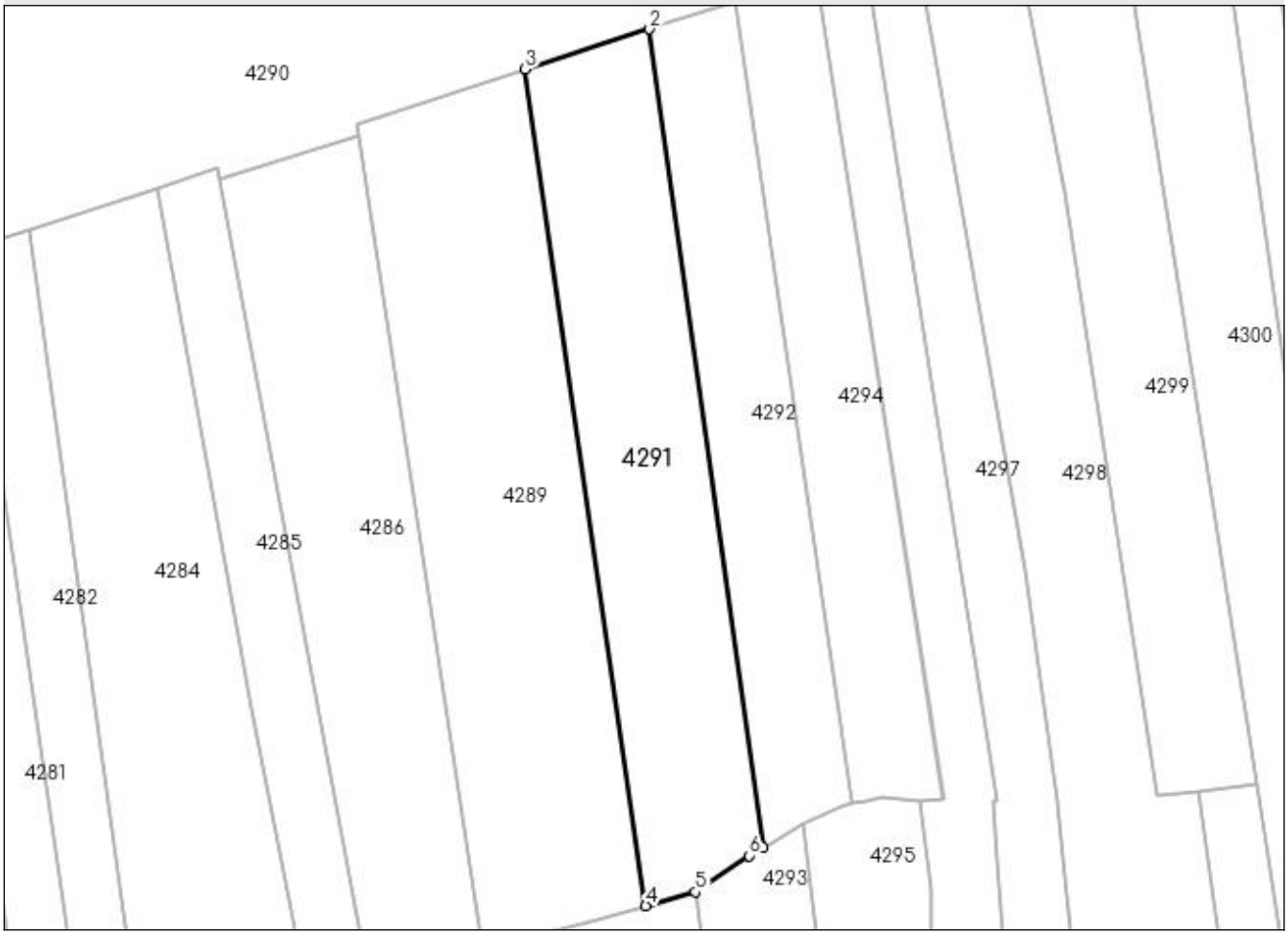

Date referitoare la teren

Crt	Categorie folosinţă	Intra vilan	Suprafaţa (mp)	Tarla	Parcelă	Nr. topo	Observaţii / Referinţe
1	arabil	DA	2.978	7	500/8	-	

Lungime Segmente

1) Valorile lungimilor segmentelor sunt obţinute din proiecţie în plan.

Punct început	X / Y	Punct sfârşit	X / Y	Lungime segment (** (m)
1	580.447,269 363.012,41	2	580.428,328 363.149,372	138.266
2	580.428,328 363.149,372	3	580.407,498 363.142,651	21.887
3	580.407,498 363.142,651	4	580.427,665 363.002,662	141.434
4	580.427,665 363.002,662	5	580.435,994 363.004,949	8.637
5	580.435,994 363.004,949	6	580.445,029 363.011,036	10.894

Punct început	X / Y	Punct sfârşit	X / Y	Lungime segment (** (m)
6	580.445,029 363.011,036	1	580.447,269 363.012,41	2.628

** Lungimile segmentelor sunt determinate în planul de proiecţie Stereo 70 şi sunt rotunjite la 1 milimetru.
*** Distanţa dintre puncte este formată din segmente cumulate ce sunt mai mici decât valoarea 1 milimetru.

DATE DESPRE IMOBILUL NR. 4292

Oficiul de Cadastru şi Publicitate Imobiliară PRAHOVA
Biroul de Cadastru şi Publicitate Imobiliară Ploieşti

A. Partea I. Descrierea imobilului

TEREN Intravilan

Adresa: Loc. Pioresti, Jud. Prahova

Nr. Crt	Nr cadastral Nr. topografic	Suprafaţa* (mp)	Observaţii / Referinţe
A1		2.103	Sector cadastral:32 Teren neimprejmuit;

B. Partea II. Proprietari şi acte

Inscrieri privitoare la dreptul de proprietate şi alte drepturi reale		Referinţe
/		
Act Administrativ nr. 111586, din 18/12/2002 emis de CJSDAPT PRAHOVA;		
B1	Intabulare, drept de PROPRIETATE, dobandit prin Reconstituire, cota actuala 1/1, cota initiala 1/1	A1
	1) **ANTON NICOLAE**, Lipsă CNP.	

C. Partea III. SARCINI .

Inscrieri privind dezmembramintele dreptului de proprietate, drepturi reale de garanţie şi sarcini	Referinţe
NU SUNT	

Anexa Nr. 1 La Partea I

Teren

Nr cadastral	Suprafaţa (mp)*	Observaţii / Referinţe
	2.103	

* Suprafaţa este determinată in planul de proiecţie Stereo 70.

DETALII LINIARE IMOBIL

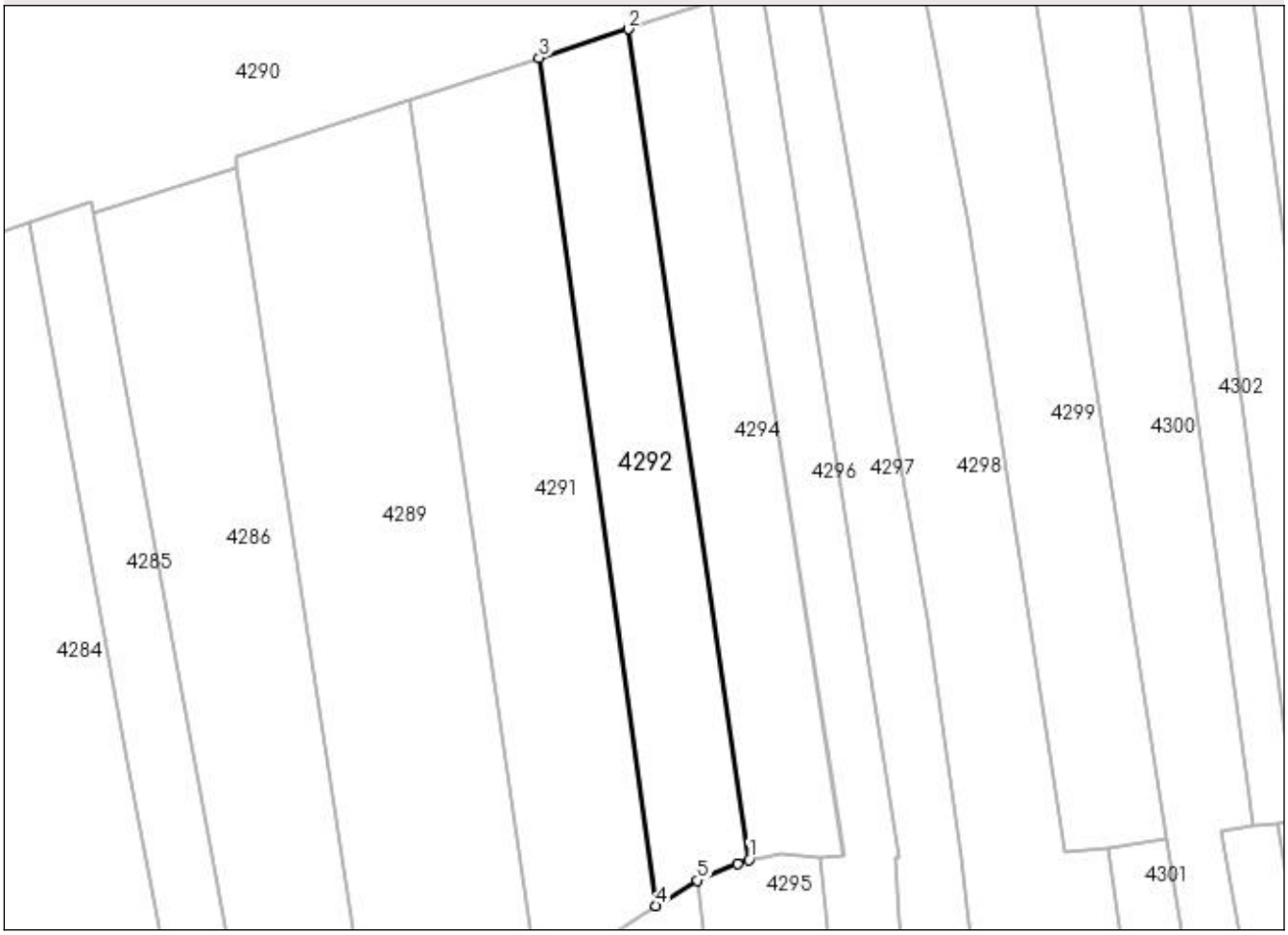

Date referitoare la teren

Crt	Categorie folosinţă	Intra vilan	Suprafaţa (mp)	Tarla	Parcelă	Nr. topo	Observaţii / Referinţe
1	arabil	DA	2.103	7	500/9	-	

Lungime Segmente

1) Valorile lungimilor segmentelor sunt obţinute din proiecţie în plan.

Punct început	X / Y	Punct sfârşit	X / Y	Lungime segment (** (m)
1	580.462,258 363.019,878	2	580.442,733 363.154,02	135.556
2	580.442,733 363.154,02	3	580.428,328 363.149,372	15.136
3	580.428,328 363.149,372	4	580.447,269 363.012,41	138.266
4	580.447,269 363.012,41	5	580.453,949 363.016,509	7.837
5	580.453,949 363.016,509	6	580.460,418 363.019,132	6.981

Punct început	X / Y	Punct sfârşit	X / Y	Lungime segment (** (m)
6	580.460,418 363.019,132	1	580.462,258 363.019,878	1.985

** Lungimile segmentelor sunt determinate în planul de proiecţie Stereo 70 şi sunt rotunjite la 1 milimetru.
*** Distanţa dintre puncte este formată din segmente cumulate ce sunt mai mici decât valoarea 1 milimetru.

DATE DESPRE IMOBILUL NR. 4293

Oficiul de Cadastru şi Publicitate Imobiliară PRAHOVA
Biroul de Cadastru şi Publicitate Imobiliară Ploieşti

A. Partea I. Descrierea imobilului

TEREN Intravilan

Adresa: Loc. Pioresti, Jud. Prahova

Nr. Crt	Nr cadastral Nr. topografic	Suprafaţa* (mp)	Observaţii / Referinţe
A1		Din acte: 1.183 Masurata: 1.200	Sector cadastral:32 Teren imprejmuit;

Construcţii

Crt	Nr cadastral Nr. topografic	Adresa	Observaţii / Referinţe
A1.1		Loc. Pioresti, Jud. Prahova	Nr. niveluri:1; S. construita la sol:89 mp;

B. Partea II. Proprietari şi acte

Inscrieri privitoare la dreptul de proprietate şi alte drepturi reale		Referinţe
/		
Act Administrativ nr. 103756, din 10/12/2008 emis de CJSDAPT PRAHOVA;		
B1	Intabulare, drept de PROPRIETATE, dobandit prin Reconstituire, cota actuala 1/1, cota initiala 1/1	A1
	1) **ANDREI ILIE ION**, Lipsă CNP.	
Act Administrativ nr. 2340, din 06/03/2023 emis de PRIMĂRIA COMUNEI POIENARII BURCHII;		
B2	Intabulare, drept de PROPRIETATE, dobandit prin Construire, cota actuala 1/1, cota initiala 1/1	A1.1
	1) **ANDREI ILIE ION**, Lipsă CNP.	

C. Partea III. SARCINI .

Inscrieri privind dezmembramintele dreptului de proprietate, drepturi reale de garanţie şi sarcini	Referinţe
NU SUNT	

Anexa Nr. 1 La Partea I

Teren

Nr cadastral	Suprafaţa (mp)*	Observaţii / Referinţe
	Din acte: 1.183 Masurata: 1.200	

* Suprafaţa este determinată in planul de proiecţie Stereo 70.

DETALII LINIARE IMOBIL



Date referitoare la teren

Crt	Categorie folosinţă	Intra vilan	Suprafaţa (mp)	Tarla	Parcelă	Nr. topo	Observaţii / Referinţe
1	curti constructii	DA	755	7	529	-	
2	vie	DA	445	7	527	-	

Date referitoare la construcţii

Crt	Număr	Destinaţie construcţie	Supraf. (mp)	Situaţie juridică	Observaţii / Referinţe
A1.1		constructii de locuinte	89	Cu acte	Nr. niveluri:1; S. construita la sol:89 mp;

Lungime Segmente
1) Valorile lungimilor segmentelor sunt obţinute din proiecţie în plan.

Punct început	X / Y	Punct sfârşit	X / Y	Lungime segment (** (m)
1	580.436,793 362.999,964	2	580.442,081 362.966,96	33.425
2	580.442,081 362.966,96	3	580.444,606 362.944,371	22.73
3	580.444,606 362.944,371	4	580.450,028 362.945,097	5.47

Punct început	X / Y	Punct sfârşit	X / Y	Lungime segment (** (m)
4	580.450,028 362.945,097	5	580.460,92 362.946,556	10.989
5	580.460,92 362.946,556	6	580.460,254 362.963,287	16.744
6	580.460,254 362.963,287	7	580.460,151 362.967,383	4.097
7	580.460,151 362.967,383	8	580.459,924 362.971,527	4.15
8	580.459,924 362.971,527	9	580.458,207 362.981,986	10.599
9	580.458,207 362.981,986	10	580.456,609 362.995,474	13.582
10	580.456,609 362.995,474	11	580.455,637 363.003,173	7.76
11	580.455,637 363.003,173	12	580.453,949 363.016,509	13.442
12	580.453,949 363.016,509	13	580.447,269 363.012,41	7.837
13	580.447,269 363.012,41	14	580.445,029 363.011,036	2.628
14	580.445,029 363.011,036	15	580.435,994 363.004,949	10.894
15	580.435,994 363.004,949	1	580.436,793 362.999,964	5.049

**** Lungimile segmentelor sunt determinate în planul de proiecţie Stereo 70 şi sunt rotunjite la 1 milimetru.**
***** Distanţa dintre puncte este formată din segmente cumulate ce sunt mai mici decât valoarea 1 milimetru.**

DATE DESPRE IMOBILUL NR. 4294

Oficiul de Cadastru şi Publicitate Imobiliară PRAHOVA
Biroul de Cadastru şi Publicitate Imobiliară Ploieşti

A. Partea I. Descrierea imobilului

TEREN Intravilan

Adresa: Loc. Pioresti, Jud. Prahova

Nr. Crt	Nr cadastral Nr. topografic	Suprafaţa* (mp)	Observaţii / Referinţe
A1		1.998	Sector cadastral:32 Teren neimprejmuit;

B. Partea II. Proprietari şi acte

Inscrieri privitoare la dreptul de proprietate şi alte drepturi reale		Referinţe
/		
Act Administrativ nr. 90995, din 12/06/2003 emis de CJSDAPT PRAHOVA;		
B1	Intabulare, drept de PROPRIETATE, dobandit prin Reconstituire, cota actuala 1/1, cota initiala 1/1	A1
	1) **ŞTEFAN IOANA**, Lipsă CNP. 2) **TOŞA DUMITRU**, Lipsă CNP. 3) **TOŞA GHEORGHE**, Lipsă CNP.	

C. Partea III. SARCINI .

Inscrieri privind dezmembramintele dreptului de proprietate, drepturi reale de garanţie şi sarcini	Referinţe
NU SUNT	

Anexa Nr. 1 La Partea I

Teren

Nr cadastral	Suprafaţa (mp)*	Observaţii / Referinţe
	1.998	

* Suprafaţa este determinată in planul de proiecţie Stereo 70.

DETALII LINIARE IMOBIL

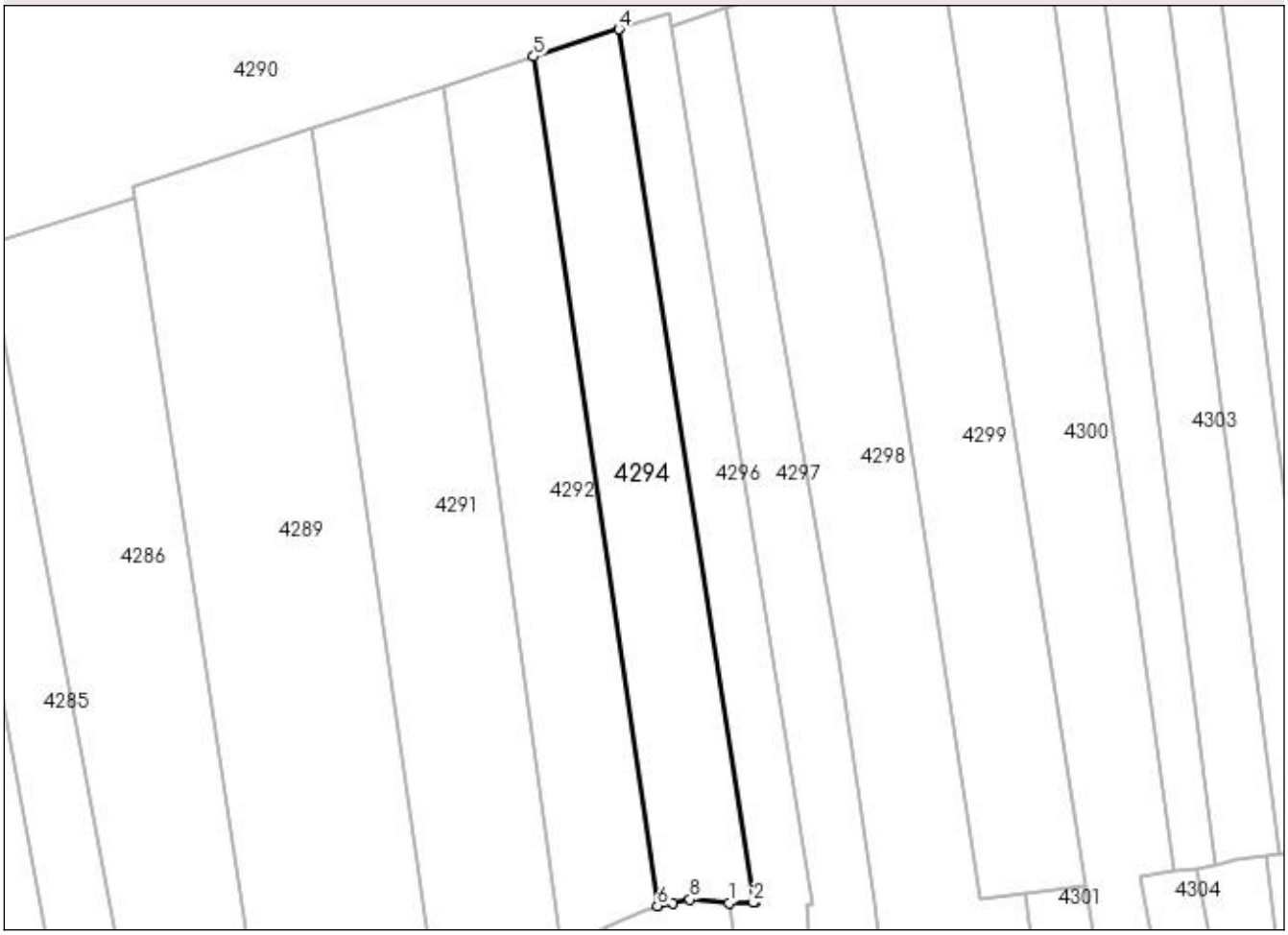

Date referitoare la teren

Crt	Categorie folosinţă	Intra vilan	Suprafaţa (mp)	Tarla	Parcelă	Nr. topo	Observaţii / Referinţe
1	arabil	DA	1.998	7	500/10	-	

Lungime Segmente

1) Valorile lungimilor segmentelor sunt obţinute din proiecţie în plan.

Punct început	X / Y	Punct sfârşit	X / Y	Lungime segment (** (m)
1	580.473,613 363.020,304	2	580.477,466 363.020,356	3.853
2	580.477,466 363.020,356	3	580.477,57 363.020,358	0.104
3	580.477,57 363.020,358	4	580.456,14 363.158,346	139.642
4	580.456,14 363.158,346	5	580.442,733 363.154,02	14.088
5	580.442,733 363.154,02	6	580.462,258 363.019,878	135.556

Punct început	X / Y	Punct sfârşit	X / Y	Lungime segment (** (m)
6	580.462,258 363.019,878	7	580.464,62 363.020,342	2.407
7	580.464,62 363.020,342	8	580.467,424 363.020,893	2.858
8	580.467,424 363.020,893	1	580.473,613 363.020,304	6.217

** Lungimile segmentelor sunt determinate în planul de proiecţie Stereo 70 şi sunt rotunjite la 1 milimetru.
*** Distanţa dintre puncte este formată din segmente cumulate ce sunt mai mici decât valoarea 1 milimetru.

DATE DESPRE IMOBILUL NR. 4295

Oficiul de Cadastru şi Publicitate Imobiliară PRAHOVA
Biroul de Cadastru şi Publicitate Imobiliară Ploieşti

A. Partea I. Descrierea imobilului

TEREN Intravilan

Adresa: Loc. Pioresti, Str G-Ral Alexandru Angelescu, Nr. 68, Jud. Prahova, T7 Cc533, Vh530

Nr. Crt	Nr cadastral Nr. topografic	Suprafaţa* (mp)	Observaţii / Referinţe
A1	24886	Din acte: 1.305 Masurata: 1.347	Sector cadastral:32 Teren imprejmuit;

Construcţii

Crt	Nr cadastral Nr. topografic	Adresa	Observaţii / Referinţe
A1.1	24886-C1	Loc. Pioresti, Str G-Ral Alexandru Angelescu, Nr. 68, Jud. Prahova, T7 Cc533, Vh530	Nr. niveluri:1; S. construita la sol:53 mp; S. construita desfasurata:53 mp; Locuinta P(2 camere + dependinte), Sc=53mp, Scdesf.=53mp, an constr.1945, fundatii:beton, pereti:caramida, acoperis:tabla, instalatii:electrice
A1.2	24886-C2	Loc. Pioresti, Str G-Ral Alexandru Angelescu, Nr. 68, Jud. Prahova, T7 Cc533, Vh530	Nr. niveluri:1; S. construita la sol:27 mp; S. construita desfasurata:27 mp; Anexa P, Sc.=27mp, Scdesf.=27mp, an constr.1945, fundatii:beton, pereti:caramida, acoperis: tabla, instalatii:electrice

B. Partea II. Proprietari şi acte

Inscrieri privitoare la dreptul de proprietate şi alte drepturi reale		Referinţe
31789 / 09/04/2020		
Contract De Vânzare-Cumpărare nr. 419, din 27/02/1998 emis de NP BARBU FLOAREA (act administrativ nr 5773 din 17.03.2020, emis de PRIMARIA COMUNEI POIENARII BURCHII;act notarial nr 487 din 24.03.2020, emis de N.P.BARBU MARIA-MADALINA);		
B1	Intabulare, drept de PROPRIETATEcumparare ca bun comun, dobandit prin Conventie, cota actuala 1/1, cota initiala 1/1	A1
	1) **ROŞU MARIAN** 2) **ROŞU MARIA**	
B2	Intabulare, drept de PROPRIETATEcumparare ca bun comun, dobandit prin Conventie, cota actuala 1/1, cota initiala 1/1	A1.1, A1.2
	1) **ROŞU MARIAN** 2) **ROŞU MARIA**	

C. Partea III. SARCINI

Inscrieri privind dezmembramintele dreptului de proprietate, drepturi reale de garanţie şi sarcini		Referinţe
31789 / 09/04/2020		
Contract De Vânzare-Cumpărare nr. 419, din 27/02/1998 emis de NP BARBU FLOAREA (act administrativ nr 5773 din 17.03.2020, emis de PRIMARIA COMUNEI POIENARII BURCHII;act notarial nr 487 din 24.03.2020, emis de N.P.BARBU MARIA-MADALINA);		
C1	Intabulare, drept de HABITATIEviagera	A1.1, A1.2
	1) **ROŞU ELENA**, Lipsa CNP.	

Anexa Nr. 1 La Partea I

Teren

Nr cadastral	Suprafaţa (mp)*	Observaţii / Referinţe
24886	Din acte: 1.305 Masurata: 1.347	

* Suprafaţa este determinată in planul de proiecţie Stereo 70.

DETALII LINIARE IMOBIL

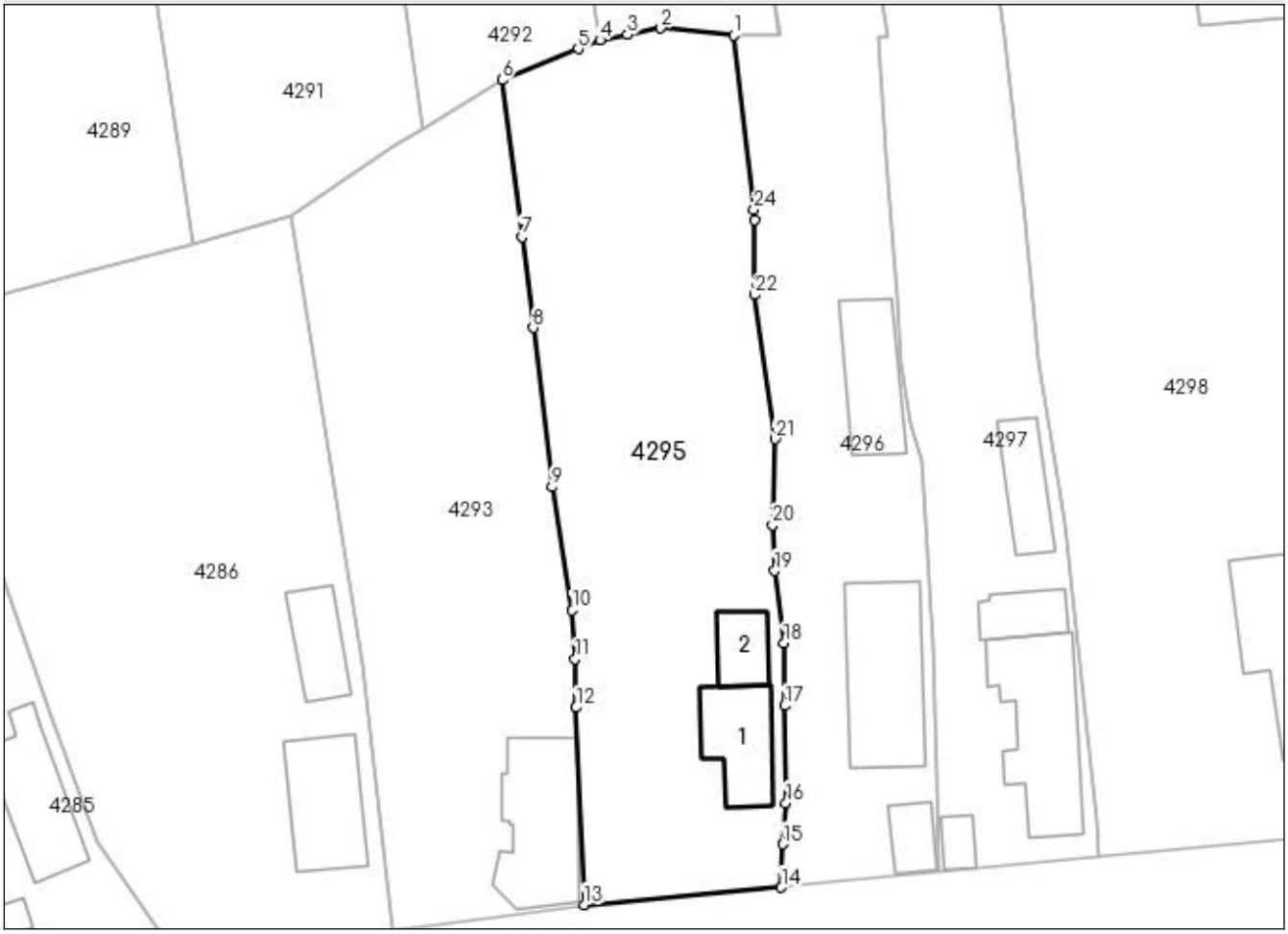

Date referitoare la teren

Crt	Categorie folosinţă	Intra vilan	Suprafaţa (mp)	Tarla	Parcelă	Nr. topo	Observaţii / Referinţe
1	curti constructii	DA	898	7	Cc533	-	
2	vie	DA	449	7	Vh530	-	

Date referitoare la construcţii

Crt	Număr	Destinaţie construcţie	Supraf. (mp)	Situaţie juridică	Observaţii / Referinţe
A1.1	24886-C1	constructii de locuinte	Din acte: 0 Masurata: 53	Cu acte	Nr. niveluri:1; S. construita la sol:53 mp; S. construita desfasurata:53 mp; Locuinta P(2 camere + dependinte), Sc=53mp, Scdesf. =53mp, an constr.1945, fundatii:beton, pereti: caramida, acoperis:tabla, instalatii:electrice
A1.2	24886-C2	constructii anexa	Din acte: 0 Masurata: 27	Cu acte	Nr. niveluri:1; S. construita la sol:27 mp; S. construita desfasurata:27 mp; Anexa P, Sc. =27mp, Scdesf.=27mp, an constr.1945, fundatii:beton, pereti:caramida, acoperis:tabla, instalatii:electrice

Lungime Segmente
1) Valorile lungimilor segmentelor sunt obţinute din proiecţie în plan.

Punct început	X / Y	Punct sfârşit	X / Y	Lungime segment (** (m)
1	580.473,613 363.020,304	2	580.467,424 363.020,893	6.217
3	580.464,62 363.020,342	4	580.462,258 363.019,878	2.407
5	580.460,418 363.019,132	6	580.453,949 363.016,509	6.981
7	580.455,637 363.003,173	8	580.456,609 362.995,474	7.76
9	580.458,207 362.981,986	10	580.459,924 362.971,527	10.599
11	580.460,151 362.967,383	12	580.460,254 362.963,287	4.097
13	580.460,92 362.946,556	14	580.477,655 362.948,026	16.799
15	580.477,756 362.951,703	16	580.478,066 362.955,19	3.501
17	580.477,936 362.963,446	18	580.477,87 362.968,729	5.283
19	580.477,09 362.974,876	20	580.476,903 362.978,765	3.893
21	580.477,124 362.986,046	22	580.475,397 362.998,273	12.348
23	580.475,415 363.004,625	24	580.475,347 363.005,5	0.878

Punct început	X / Y	Punct sfârşit	X / Y	Lungime segment (** (m)
2	580.467,424 363.020,893	3	580.464,62 363.020,342	2.858
4	580.462,258 363.019,878	5	580.460,418 363.019,132	1.985
6	580.453,949 363.016,509	7	580.455,637 363.003,173	13.442
8	580.456,609 362.995,474	9	580.458,207 362.981,986	13.582
10	580.459,924 362.971,527	11	580.460,151 362.967,383	4.15
12	580.460,254 362.963,287	13	580.460,92 362.946,556	16.744
14	580.477,655 362.948,026	15	580.477,756 362.951,703	3.678
16	580.478,066 362.955,19	17	580.477,936 362.963,446	8.257
18	580.477,87 362.968,729	19	580.477,09 362.974,876	6.196
20	580.476,903 362.978,765	21	580.477,124 362.986,046	7.284
22	580.475,397 362.998,273	23	580.475,415 363.004,625	6.352
24	580.475,347 363.005,5	1	580.473,613 363.020,304	14.905

** Lungimile segmentelor sunt determinate în planul de proiecţie Stereo 70 şi sunt rotunjite la 1 milimetru.
*** Distanţa dintre puncte este formată din segmente cumulate ce sunt mai mici decât valoarea 1 milimetru.

DATE DESPRE IMOBILUL NR. 4296

Oficiul de Cadastru şi Publicitate Imobiliară PRAHOVA
Biroul de Cadastru şi Publicitate Imobiliară Ploieşti

A. Partea I. Descrierea imobilului

TEREN Intravilan

Adresa: Loc. Pioresti, Str G-Ral Alexandru Angelescu, Nr. 6, Jud. Prahova

Nr. Crt	Nr cadastral Nr. topografic	Suprafaţa* (mp)	Observaţii / Referinţe
A1	21834	2.110	Sector cadastral:32 Teren imprejmuit; Teren intravilan fara gard intre pct.2-3-4, gard plasa intre pct. 4-10, 15-16; gard lemn intre pct.10-11; gard beton intre pct.11-14

Construcţii

Crt	Nr cadastral Nr. topografic	Adresa	Observaţii / Referinţe
A1.2	21834-C2	Loc. Pioresti, Str G-Ral Alexandru Angelescu, Nr. 66, Jud. Prahova	Nr. niveluri:1; S. construita la sol:61 mp; Anexa,fundatii beton,pereti din caramida,acoperita cu tabla.An 1966
A1.3	21834-C3	Loc. Pioresti, Str G-Ral Alexandru Angelescu, Nr. 66, Jud. Prahova	Nr. niveluri:2; S. construita la sol:99 mp; C3 - Locuinta Sc. desfasurata P+1=109.4+105.9=215.3mp, an construire 2017
A1.4		Loc. Pioresti, Str G-Ral Alexandru Angelescu, Nr. 66, Jud. Prahova	Nr. niveluri:1; S. construita la sol:21 mp;

B. Partea II. Proprietari şi acte

Inscrieri privitoare la dreptul de proprietate şi alte drepturi reale		Referinţe
109466 / 30/10/2015		
Act Notarial nr. 5543, din 29/10/2015 emis de NP DRAGAN NICOLETA (act administrativ nr 8989 din 12.09.2017, emis de PRIMARIA POIENARII BURCHII;inscris sub semnatura privata nr Anexa 14 la Regulament din 20.02.2023, emis de PFA GHITA ALIN ALEXANDRU;act administrativ nr 3 din 01.06.2016, emis de PRIMARIA POIENARII BURCHII;act administrativ nr 1060 din 06.02.2023, emis de PRIMARIA POIENARII BURCHII;act administrativ nr 45 din 27.06.2016, emis de PRIMARIA POIENARII BURCHII;act administrativ nr 5401 din 14.07.2016, emis de PRIMARIA POIENARII BURCHII);		
B3	Intabulare, drept de PROPRIETATEcumparare ca bun comun, dobandit prin Conventie, cota actuala 1/1, cota initiala 1/1	A1, A1.2
	1) **SAVA ELENA LOREDANA** 2) **SAVA DUMITRU CIPRIAN**	
30211 / 07/03/2023		
Act Administrativ nr. 3383, din 29/03/2023 emis de PRIMARIA POIENARII BURCHII (act administrativ nr 8989 din 12.09.2017, emis de PRIMARIA POIENARII BURCHII;inscris sub semnatura privata nr Anexa 14 la Regulament din 20.02.2023, emis de PFA GHITA ALIN ALEXANDRU;act administrativ nr 3 din 01.06.2016, emis de PRIMARIA POIENARII BURCHII;act administrativ nr 1060 din 06.02.2023, emis de PRIMARIA POIENARII BURCHII;act administrativ nr 45 din 27.06.2016, emis de PRIMARIA POIENARII BURCHII;act administrativ nr 5401 din 14.07.2016, emis de PRIMARIA POIENARII BURCHII);		
B6	se actualizeaza informatiile cadastrale in sensul radierii constructiei C1	A1
B7	Intabulare, drept de PROPRIETATE, dobandit prin Construire, cota actuala 1/1, cota initiala 1/1	A1.3
	1) **SAVA DUMITRU CIPRIAN** 2) **SAVA ELENA - LOREDANA**	
/		
Act Administrativ nr. 2340, din 06/03/2023 emis de PRIMARIA POIENARII BURCHII;		
B8	Intabulare, drept de PROPRIETATE, dobandit prin Construire, cota actuala 1/1, cota initiala 1/1	A1.4
	1) **SAVA DUMITRU CIPRIAN** 2) **SAVA ELENA - LOREDANA**	

C. Partea III. SARCINI .

Inscrieri privind dezmembramintele dreptului de proprietate, drepturi reale de garanţie şi sarcini	Referinţe
NU SUNT	

Anexa Nr. 1 La Partea I

Teren

Nr cadastral	Suprafaţa (mp)*	Observaţii / Referinţe
21834	2.110	Teren intravilan fara gard intre pct.2-3-4, gard plasa intre pct. 4-10, 15-16; gard lemn intre pct.10-11; gard beton intre pct.11-14

* Suprafaţa este determinată in planul de proiecţie Stereo 70.

DETALII LINIARE IMOBIL

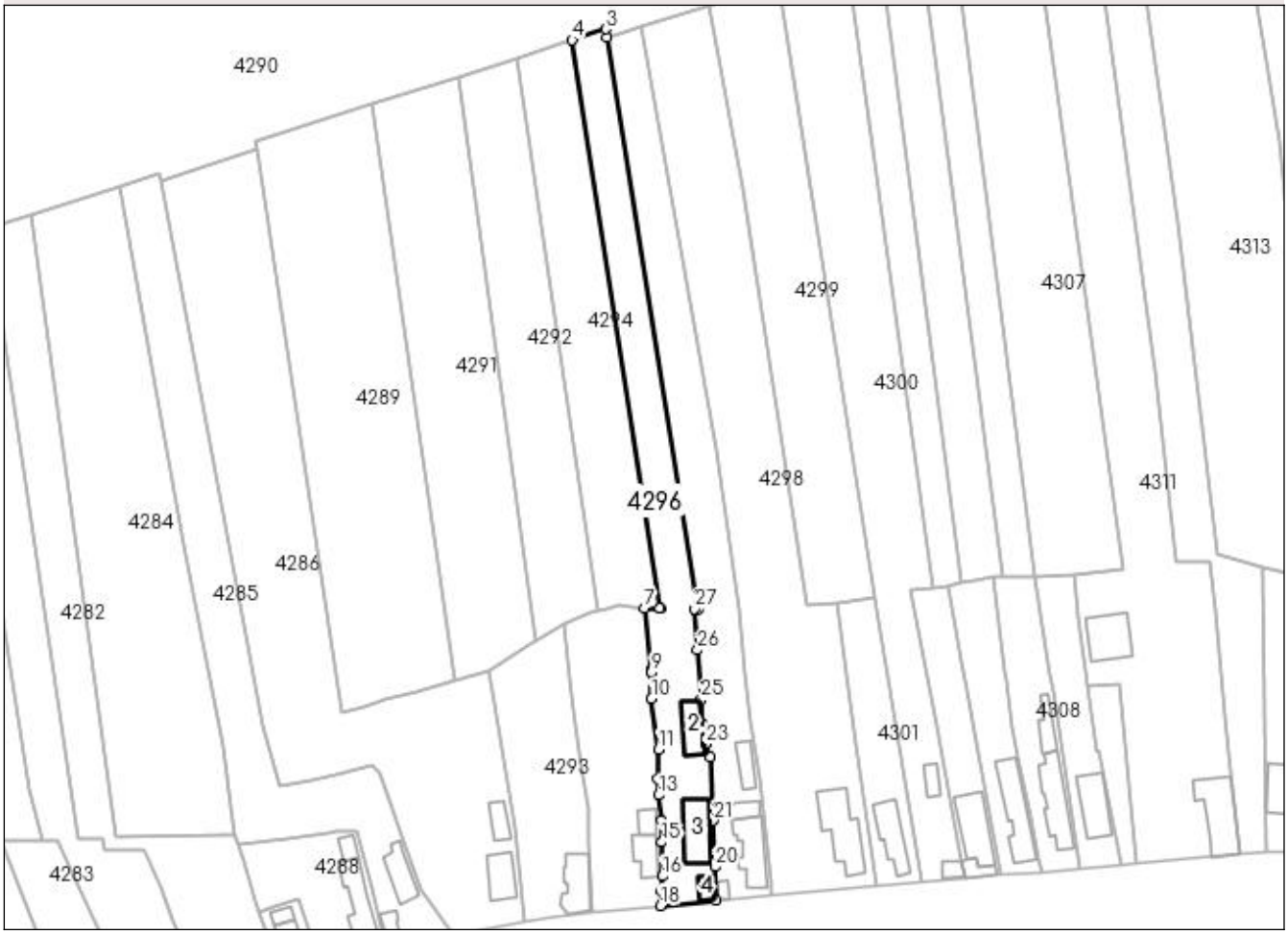

Date referitoare la teren

Crt	Categorie folosinţă	Intra vilan	Suprafaţa (mp)	Tarla	Parcelă	Nr. topo	Observaţii / Referinţe
1	curti constructii	DA	884	7	539	-	
2	arabil	DA	1.226	7	500/11	-	

Date referitoare la construcţii

Crt	Număr	Destinaţie construcţie	Supraf. (mp)	Situaţie juridică	Observaţii / Referinţe
A1.2	21834-C2	constructii anexa	Din acte: 42 Masurata: 61	Cu acte	Nr. niveluri:1; S. construita la sol:61 mp; Anexa,fundatii beton,pereti din caramida, acoperita cu tabla.An 1966
A1.3	21834-C3	constructii de locuinte	Din acte: 0 Masurata: 99	Cu acte	Nr. niveluri:2; S. construita la sol:99 mp; C3 - Locuinta Sc. desfasurata P+1=109.4+105.9=215.3mp, an construire 2017
A1.4		constructii anexa	Din acte: 23 Masurata: 21	Cu acte	Nr. niveluri:1; S. construita la sol:21 mp;

Lungime Segmente

1) Valorile lungimilor segmentelor sunt obţinute din proiecţie în plan.

Punct început	X / Y	Punct sfârşit	X / Y	Lungime segment (** (m)

Punct început	X / Y	Punct sfârşit	X / Y	Lungime segment (** (m)

Punct început	X / Y	Punct sfârşit	X / Y	Lungime segment (** (m)
1	580.486,65 363.020,131	2	580.464,604 363.158,897	140.506
3	580.464,277 363.160,972	4	580.456,14 363.158,346	8.55
5	580.477,57 363.020,358	6	580.477,466 363.020,356	0.104
7	580.473,613 363.020,304	8	580.475,347 363.005,5	14.905
9	580.475,415 363.004,625	10	580.475,397 362.998,273	6.352
11	580.477,124 362.986,046	12	580.476,903 362.978,765	7.284
13	580.477,09 362.974,876	14	580.477,87 362.968,729	6.196
15	580.477,936 362.963,446	16	580.478,066 362.955,19	8.257
17	580.477,756 362.951,703	18	580.477,655 362.948,026	3.678
19	580.491,07 362.949,386	20	580.490,794 362.957,484	8.103
21	580.490,489 362.968,73	22	580.489,634 362.984,186	15.48
23	580.488,623 362.987,346	24	580.487,791 362.992,28	5.004
25	580.487,487 362.998,101	26	580.486,595 363.010,152	12.084
27	580.485,876 363.020,154	1	580.486,65 363.020,131	0.774

Punct început	X / Y	Punct sfârşit	X / Y	Lungime segment (** (m)
2	580.464,604 363.158,897	3	580.464,277 363.160,972	2.101
4	580.456,14 363.158,346	5	580.477,57 363.020,358	139.642
6	580.477,466 363.020,356	7	580.473,613 363.020,304	3.853
8	580.475,347 363.005,5	9	580.475,415 363.004,625	0.878
10	580.475,397 362.998,273	11	580.477,124 362.986,046	12.348
12	580.476,903 362.978,765	13	580.477,09 362.974,876	3.893
14	580.477,87 362.968,729	15	580.477,936 362.963,446	5.283
16	580.478,066 362.955,19	17	580.477,756 362.951,703	3.501
18	580.477,655 362.948,026	19	580.491,07 362.949,386	13.484
20	580.490,794 362.957,484	21	580.490,489 362.968,73	11.25
22	580.489,634 362.984,186	23	580.488,623 362.987,346	3.318
24	580.487,791 362.992,28	25	580.487,487 362.998,101	5.829
26	580.486,595 363.010,152	27	580.485,876 363.020,154	10.028

**** Lungimile segmentelor sunt determinate în planul de proiecţie Stereo 70 şi sunt rotunjite la 1 milimetru.**
***** Distanţa dintre puncte este formată din segmente cumulate ce sunt mai mici decât valoarea 1 milimetru.**

DATE DESPRE IMOBILUL NR. 4297

Oficiul de Cadastru şi Publicitate Imobiliară PRAHOVA
Biroul de Cadastru şi Publicitate Imobiliară Ploieşti

A. Partea I. Descrierea imobilului

TEREN Intravilan

Adresa: Loc. Pioresti, Jud. Prahova

Nr. Crt	Nr cadastral Nr. topografic	Suprafaţa* (mp)	Observaţii / Referinţe
A1		Din acte: 2.079 Masurata: 2.225	Sector cadastral:32 Teren imprejmuit;

Construcţii

Crt	Nr cadastral Nr. topografic	Adresa	Observaţii / Referinţe
A1.1		Loc. Pioresti, Jud. Prahova	Nr. niveluri:1; S. construita la sol:100 mp;
A1.2		Loc. Pioresti, Jud. Prahova	Nr. niveluri:1; S. construita la sol:28 mp;
A1.3		Loc. Pioresti, Jud. Prahova	Nr. niveluri:1; S. construita la sol:39 mp;
A1.4		Loc. Pioresti, Jud. Prahova	Nr. niveluri:1; S. construita la sol:12 mp;

B. Partea II. Proprietari şi acte

Inscrieri privitoare la dreptul de proprietate şi alte drepturi reale		Referinţe
/		
Act Administrativ nr. 111538, din 07/12/2002 emis de CJSDAPT PRAHOVA;		
B1	Intabulare, drept de PROPRIETATE, dobandit prin Reconstituire, cota actuala 1/1, cota initiala 1/1	A1
	1) **CÎNDEA PETRE**, Lipsă CNP.	
Act Administrativ nr. 2340, din 06/03/2023 emis de PRIMĂRIA COMUNEI POIENARII BURCHII;		
B2	Intabulare, drept de PROPRIETATE, dobandit prin Construire, cota actuala 1/1, cota initiala 1/1	A1.1, A1.2, A1.3, A1.4
	1) **CÎNDEA PETRE**, Lipsă CNP.	

C. Partea III. SARCINI .

Inscrieri privind dezmembramintele dreptului de proprietate, drepturi reale de garanţie şi sarcini	Referinţe
NU SUNT	

Anexa Nr. 1 La Partea I

Teren

Nr cadastral	Suprafaţa (mp)*	Observaţii / Referinţe
	Din acte: 2.079 Masurata: 2.225	

* Suprafaţa este determinată in planul de proiecţie Stereo 70.

DETALII LINIARE IMOBIL



Date referitoare la teren

Crt	Categorie folosinţă	Intra vilan	Suprafaţa (mp)	Tarla	Parcelă	Nr. topo	Observaţii / Referinţe
1	curti constructii	DA	835	7	542	-	
2	arabil	DA	1.390	7	541	-	

Date referitoare la construcţii

Crt	Număr	Destinaţie construcţie	Supraf. (mp)	Situaţie juridică	Observaţii / Referinţe
A1.1		constructii de locuinte	100	Cu acte	Nr. niveluri:1; S. construita la sol:100 mp;
A1.2		constructii anexa	28	Cu acte	Nr. niveluri:1; S. construita la sol:28 mp;
A1.3		constructii anexa	39	Cu acte	Nr. niveluri:1; S. construita la sol:39 mp;
A1.4		constructii anexa	12	Cu acte	Nr. niveluri:1; S. construita la sol:12 mp;

Lungime Segmente
1) Valorile lungimilor segmentelor sunt obţinute din proiecţie în plan.

Punct început	X / Y	Punct sfârşit	X / Y	Lungime segment (** (m)

Punct început	X / Y	Punct sfârşit	X / Y	Lungime segment (** (m)
1	580.496,649 363.020,23	2	580.491,097 363.058,759	38.927
2	580.491,097 363.058,759	3	580.473,116 363.161,624	104.425
3	580.473,116 363.161,624	4	580.464,604 363.158,897	8.938
4	580.464,604 363.158,897	5	580.486,65 363.020,131	140.506
5	580.486,65 363.020,131	6	580.485,876 363.020,154	0.774
6	580.485,876 363.020,154	7	580.486,595 363.010,152	10.028
7	580.486,595 363.010,152	8	580.487,487 362.998,101	12.084
8	580.487,487 362.998,101	9	580.487,791 362.992,28	5.829
9	580.487,791 362.992,28	10	580.488,623 362.987,346	5.004
10	580.488,623 362.987,346	11	580.489,634 362.984,186	3.318
11	580.489,634 362.984,186	12	580.490,489 362.968,73	15.48
12	580.490,489 362.968,73	13	580.490,794 362.957,484	11.25
13	580.490,794 362.957,484	14	580.491,07 362.949,386	8.103
14	580.491,07 362.949,386	15	580.504,626 362.950,617	13.612
15	580.504,626 362.950,617	16	580.504,463 362.953,618	3.005
16	580.504,463 362.953,618	17	580.501,709 362.978,933	25.464
17	580.501,709 362.978,933	18	580.499,451 362.992,689	13.94
18	580.499,451 362.992,689	19	580.498,32 363.004,436	11.801
19	580.498,32 363.004,436	1	580.496,649 363.020,23	15.882

**** Lungimile segmentelor sunt determinate în planul de proiecţie Stereo 70 şi sunt rotunjite la 1 milimetru.**
***** Distanţa dintre puncte este formată din segmente cumulate ce sunt mai mici decât valoarea 1 milimetru.**

DATE DESPRE IMOBILUL NR. 4298

Oficiul de Cadastru şi Publicitate Imobiliară PRAHOVA
Biroul de Cadastru şi Publicitate Imobiliară Ploieşti

A. Partea I. Descrierea imobilului

TEREN Intravilan

Adresa: Loc. Pioresti, Jud. Prahova

Nr. Crt	Nr cadastral Nr. topografic	Suprafaţa* (mp)	Observaţii / Referinţe
A1		4.165	Sector cadastral:32 Teren imprejmuit;

Construcţii

Crt	Nr cadastral Nr. topografic	Adresa	Observaţii / Referinţe
A1.1		Loc. Pioresti, Jud. Prahova	Nr. niveluri:1; S. construita la sol:143 mp;

B. Partea II. Proprietari şi acte

Inscrieri privitoare la dreptul de proprietate şi alte drepturi reale		Referinţe
/		
Act Administrativ nr. 113566, din 17/12/2002 emis de CJSDAPT PRAHOVA;		
B1	Intabulare, drept de PROPRIETATE, dobandit prin Reconstituire, cota actuala 1/1, cota initiala 1/1	A1
	1) **CÂNDEA IOANA**, Lipsă CNP.	
Act Administrativ nr. 2340, din 06/03/2023 emis de PRIMĂRIA COMUNEI POIENARII BURCHII;		
B2	Intabulare, drept de PROPRIETATE, dobandit prin Construire, cota actuala 1/1, cota initiala 1/1	A1.1
	1) **CÂNDEA IOANA**, Lipsă CNP.	

C. Partea III. SARCINI .

Inscrieri privind dezmembramintele dreptului de proprietate, drepturi reale de garanţie şi sarcini	Referinţe
NU SUNT	

Anexa Nr. 1 La Partea I

Teren

Nr cadastral	Suprafaţa (mp)*	Observaţii / Referinţe
	4.165	

* Suprafaţa este determinată in planul de proiecţie Stereo 70.

DETALII LINIARE IMOBIL



Date referitoare la teren

Crt	Categorie folosinţă	Intra vilan	Suprafaţa (mp)	Tarla	Parcelă	Nr. topo	Observaţii / Referinţe
1	curti constructii	DA	1.712	7	545	-	
2	arabil	DA	2.453	7	546	-	

Date referitoare la construcţii

Crt	Număr	Destinaţie construcţie	Supraf. (mp)	Situaţie juridică	Observaţii / Referinţe
A1.1		constructii de locuinte	143	Cu acte	Nr. niveluri:1; S. construita la sol:143 mp;

Lungime Segmente
1) Valorile lungimilor segmentelor sunt obţinute din proiecţie în plan.

Punct început	X / Y	Punct sfârşit	X / Y	Lungime segment (** (m)
1	580.496,649 363.020,23	2	580.498,32 363.004,436	15.882
2	580.498,32 363.004,436	3	580.499,451 362.992,689	11.801
3	580.499,451 362.992,689	4	580.501,709 362.978,933	13.94

Punct început	X / Y	Punct sfârşit	X / Y	Lungime segment (** (m)
4	580.501,709 362.978,933	5	580.504,463 362.953,618	25.464
5	580.504,463 362.953,618	6	580.504,626 362.950,617	3.005
6	580.504,626 362.950,617	7	580.530,075 362.952,954	25.556
7	580.530,075 362.952,954	8	580.525,24 362.987,341	34.725
8	580.525,24 362.987,341	9	580.520,337 363.021,73	34.737
9	580.520,337 363.021,73	10	580.513,235 363.021,073	7.132
10	580.513,235 363.021,073	11	580.497,859 363.122,198	102.287
11	580.497,859 363.122,198	12	580.489,259 363.166,797	45.421
12	580.489,259 363.166,797	13	580.473,116 363.161,624	16.952
13	580.473,116 363.161,624	14	580.491,097 363.058,759	104.425
14	580.491,097 363.058,759	1	580.496,649 363.020,23	38.927

**** Lungimile segmentelor sunt determinate în planul de proiecţie Stereo 70 şi sunt rotunjite la 1 milimetru.**
***** Distanţa dintre puncte este formată din segmente cumulate ce sunt mai mici decât valoarea 1 milimetru.**

DATE DESPRE IMOBILUL NR. 4299

Oficiul de Cadastru şi Publicitate Imobiliară PRAHOVA
Biroul de Cadastru şi Publicitate Imobiliară Ploieşti

A. Partea I. Descrierea imobilului

TEREN Intravilan

Adresa: Loc. Pioresti, Jud. Prahova

Nr. Crt	Nr cadastral Nr. topografic	Suprafaţa* (mp)	Observaţii / Referinţe
A1	21839	2.500	Sector cadastral:32 Teren neimprejmuit;

B. Partea II. Proprietari şi acte

Inscrieri privitoare la dreptul de proprietate şi alte drepturi reale		Referinţe
119877 / 02/12/2015		
Act Notarial nr. 382, din 25/11/2015 emis de NP DINU VLAD ALEXANDRU;		
B2	Intabulare, drept de PROPRIETATEcumparare ca bun propriu, dobandit prin Conventie, cota actuala 1/1, cota initiala 1/1	A1
	1) **BALTENARU ELENA**	

C. Partea III. SARCINI .

Inscrieri privind dezmembramintele dreptului de proprietate, drepturi reale de garanţie şi sarcini	Referinţe
NU SUNT	

Anexa Nr. 1 La Partea I

Teren

Nr cadastral	Suprafaţa (mp)*	Observaţii / Referinţe
21839	2.500	

* Suprafaţa este determinată in planul de proiecţie Stereo 70.

DETALII LINIARE IMOBIL

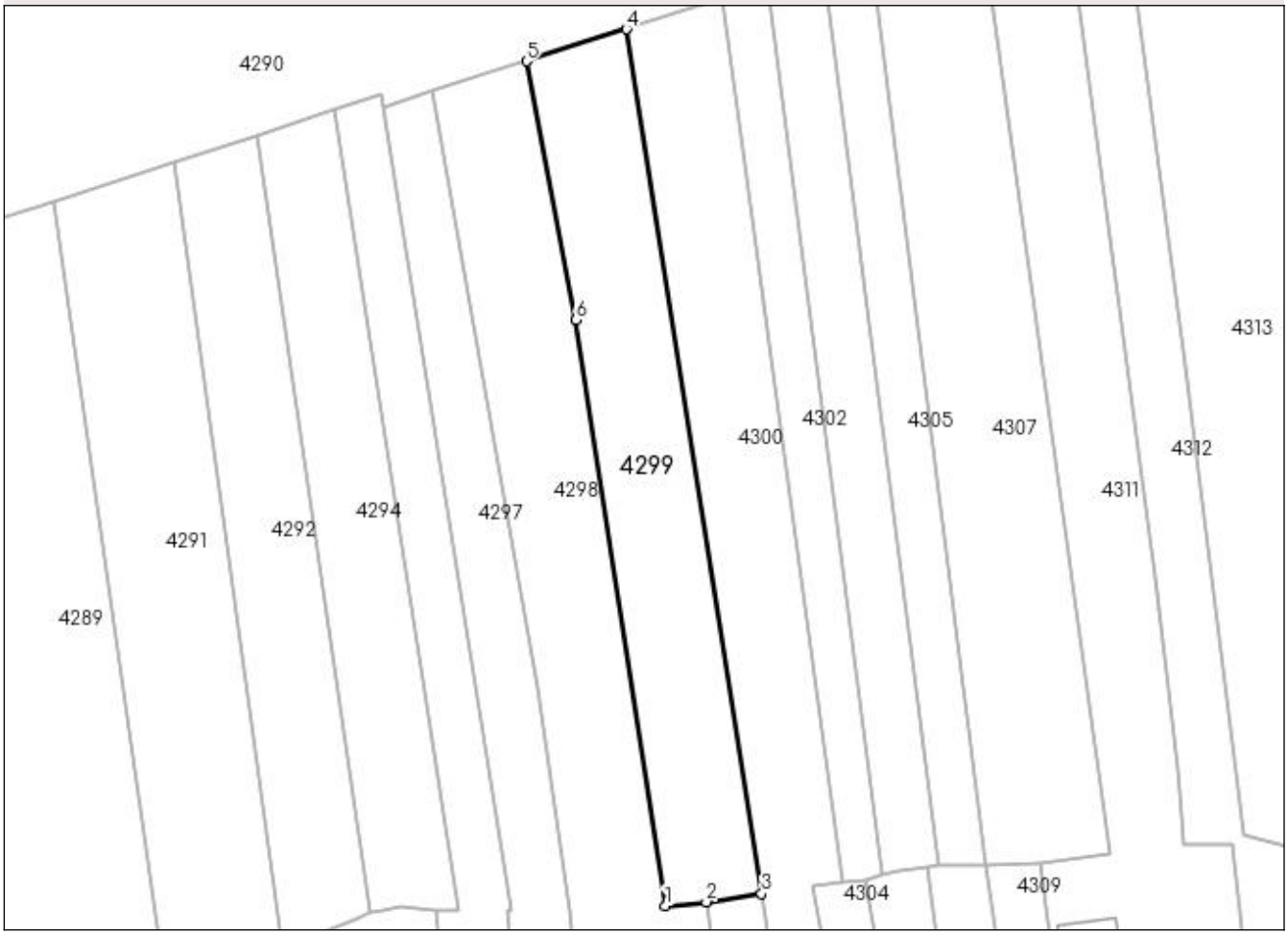

Date referitoare la teren

Crt	Categorie folosinţă	Intra vilan	Suprafaţa (mp)	Tarla	Parcelă	Nr. topo	Observaţii / Referinţe
1	arabil	DA	2.500	7	A 551	-	

Lungime Segmente

1) Valorile lungimilor segmentelor sunt obţinute din proiecţie în plan.

Punct început	X / Y	Punct sfârşit	X / Y	Lungime segment (** (m)
1	580.513,235 363.021,073	2	580.520,337 363.021,73	7.132
2	580.520,337 363.021,73	3	580.529,898 363.023,118	9.661
3	580.529,898 363.023,118	4	580.506,509 363.172,336	151.04
4	580.506,509 363.172,336	5	580.489,259 363.166,797	18.117
5	580.489,259 363.166,797	6	580.497,859 363.122,198	45.421

Punct început	X / Y	Punct sfârşit	X / Y	Lungime segment (** (m)
6	580.497,859 363.122,198	1	580.513,235 363.021,073	102.287

** Lungimile segmentelor sunt determinate în planul de proiecţie Stereo 70 şi sunt rotunjite la 1 milimetru.
*** Distanţa dintre puncte este formată din segmente cumulate ce sunt mai mici decât valoarea 1 milimetru.

DATE DESPRE IMOBILUL NR. 4300

Oficiul de Cadastru şi Publicitate Imobiliară PRAHOVA
Biroul de Cadastru şi Publicitate Imobiliară Ploieşti

A. Partea I. Descrierea imobilului

TEREN Intravilan

Adresa: Loc. Pioresti, Jud. Prahova

Nr. Crt	Nr cadastral Nr. topografic	Suprafaţa* (mp)	Observaţii / Referinţe
A1		3.044	Sector cadastral:32 Teren imprejmuit;

Construcţii

Crt	Nr cadastral Nr. topografic	Adresa	Observaţii / Referinţe
A1.1		Loc. Pioresti, Jud. Prahova	Nr. niveluri:1; S. construita la sol:26 mp;
A1.2		Loc. Pioresti, Jud. Prahova	Nr. niveluri:1; S. construita la sol:19 mp;

B. Partea II. Proprietari şi acte

Inscrieri privitoare la dreptul de proprietate şi alte drepturi reale		Referinţe
/		
Act Administrativ nr. 52992, din 08/08/2002 emis de CJSDAPT PRAHOVA;		
B1	Intabulare, drept de PROPRIETATE, dobandit prin Reconstituire, cota actuala 1/1, cota initiala 1/1	A1
	1) **DINU RADU ELENA**, Lipsă CNP.	
Act Administrativ nr. 2340, din 06/03/2023 emis de PRIMĂRIA COMUNEI POIENARII BURCHII;		
B2	Intabulare, drept de PROPRIETATE, dobandit prin Construire, cota actuala 1/1, cota initiala 1/1	A1.1, A1.2
	1) **DINU RADU ELENA**, Lipsă CNP.	

C. Partea III. SARCINI .

Inscrieri privind dezmembramintele dreptului de proprietate, drepturi reale de garanţie şi sarcini	Referinţe
NU SUNT	

Anexa Nr. 1 La Partea I

Teren

Nr cadastral	Suprafaţa (mp)*	Observaţii / Referinţe
	3.044	

* Suprafaţa este determinată in planul de proiecţie Stereo 70.

DETALII LINIARE IMOBIL



Date referitoare la teren

Crt	Categorie folosinţă	Intra vilan	Suprafaţa (mp)	Tarla	Parcelă	Nr. topo	Observaţii / Referinţe
1	curti constructii	DA	674	7	555	-	
2	arabil	DA	2.370	7	552,553,554	-	

Date referitoare la construcţii

Crt	Număr	Destinaţie construcţie	Supraf. (mp)	Situaţie juridică	Observaţii / Referinţe
A1.1		constructii de locuinte	26	Cu acte	Nr. niveluri:1; S. construita la sol:26 mp;
A1.2		constructii anexa	19	Cu acte	Nr. niveluri:1; S. construita la sol:19 mp;

Lungime Segmente
1) Valorile lungimilor segmentelor sunt obţinute din proiecţie în plan.

Punct început	X / Y	Punct sfârşit	X / Y	Lungime segment (** (m)
1	580.506,509 363.172,336	2	580.529,898 363.023,118	151.04
2	580.529,898 363.023,118	3	580.541,219 362.953,938	70.1

Punct început	X / Y	Punct sfârşit	X / Y	Lungime segment (** (m)
3	580.541,219 362.953,938	4	580.551,59 362.954,765	10.404
4	580.551,59 362.954,765	5	580.551,507 362.955,213	0.456
5	580.551,507 362.955,213	6	580.550,812 362.958,927	3.778
6	580.550,812 362.958,927	7	580.544,676 362.991,738	33.38
7	580.544,676 362.991,738	8	580.538,534 363.024,549	33.381
8	580.538,534 363.024,549	9	580.543,816 363.025,289	5.334
9	580.543,816 363.025,289	10	580.522,941 363.177,622	153.757
10	580.522,941 363.177,622	1	580.506,509 363.172,336	17.261

**** Lungimile segmentelor sunt determinate în planul de proiecţie Stereo 70 şi sunt rotunjite la 1 milimetru.**
***** Distanţa dintre puncte este formată din segmente cumulate ce sunt mai mici decât valoarea 1 milimetru.**

DATE DESPRE IMOBILUL NR. 4301

Oficiul de Cadastru şi Publicitate Imobiliară PRAHOVA
Biroul de Cadastru şi Publicitate Imobiliară Ploieşti

A. Partea I. Descrierea imobilului

TEREN Intravilan

Adresa: Loc. Pioresti, Jud. Prahova

Nr. Crt	Nr cadastral Nr. topografic	Suprafaţa* (mp)	Observaţii / Referinţe
A1		725	Sector cadastral:32 Teren imprejmuit;

Construcţii

Crt	Nr cadastral Nr. topografic	Adresa	Observaţii / Referinţe
A1.1		Loc. Pioresti, Jud. Prahova	Nr. niveluri:1; S. construita la sol:88 mp;

B. Partea II. Proprietari şi acte

Inscrieri privitoare la dreptul de proprietate şi alte drepturi reale		Referinţe
/		
Act Normativ nr. 7, din 13/03/1996 emis de PARLAMNTUL ROMANIEI;		
B1	Inscrierea provizorie, drept de PROPRIETATE, dobandit prin Lege, cota actuala 1/1, cota initiala 1/1	A1, A1.1
	1) **COMUNA POIENARII BRUCHII**, CIF:0000000000000	

C. Partea III. SARCINI .

Inscrieri privind dezmembramintele dreptului de proprietate, drepturi reale de garanţie şi sarcini	Referinţe
NU SUNT	

Anexa Nr. 1 La Partea I

Teren

Nr cadastral	Suprafaţa (mp)*	Observaţii / Referinţe
	725	

* Suprafaţa este determinată in planul de proiecţie Stereo 70.

DETALII LINIARE IMOBIL



Date referitoare la teren

Crt	Categorie folosinţă	Intra vilan	Suprafaţa (mp)	Tarla	Parcelă	Nr. topo	Observaţii / Referinţe
1	curti constructii	DA	725	7	548	-	

Date referitoare la construcţii

Crt	Număr	Destinaţie construcţie	Supraf. (mp)	Situaţie juridică	Observaţii / Referinţe
A1.1		constructii de locuinte	88	Cu acte	Nr. niveluri:1; S. construita la sol:88 mp;

Lungime Segmente
1) Valorile lungimilor segmentelor sunt obţinute din proiecţie în plan.

Punct început	X / Y	Punct sfârşit	X / Y	Lungime segment (** (m)
1	580.525,24 362.987,341	2	580.530,075 362.952,954	34.725
2	580.530,075 362.952,954	3	580.541,219 362.953,938	11.187
3	580.541,219 362.953,938	4	580.529,898 363.023,118	70.1
4	580.529,898 363.023,118	5	580.520,337 363.021,73	9.661

Punct început	X / Y	Punct sfârşit	X / Y	Lungime segment (** (m)
5	580.520,337 363.021,73	1	580.525,24 362.987,341	34.737

** Lungimile segmentelor sunt determinate în planul de proiecţie Stereo 70 şi sunt rotunjite la 1 milimetru.
*** Distanţa dintre puncte este formată din segmente cumulate ce sunt mai mici decât valoarea 1 milimetru.

DATE DESPRE IMOBILUL NR. 4302

Oficiul de Cadastru şi Publicitate Imobiliară PRAHOVA
Biroul de Cadastru şi Publicitate Imobiliară Ploieşti

A. Partea I. Descrierea imobilului

TEREN Intravilan

Adresa: Loc. Pioresti, Jud. Prahova, COMUNA POIENARII BURCHII, SAT PIORESTI, T 7, A 559, V 560, A 581/2

Nr. Crt	Nr cadastral Nr. topografic	Suprafaţa* (mp)	Observaţii / Referinţe
A1	24517	1.159	Sector cadastral:32 Teren imprejmuit;

B. Partea II. Proprietari şi acte

Inscrieri privitoare la dreptul de proprietate şi alte drepturi reale		Referinţe
160430 / 15/12/2022		
Act Notarial nr. 1872, din 14/12/2022 emis de NP Barbu Floarea;		
B9	Intabulare, drept de PROPRIETATEcumparare ca bun comun, dobandit prin Conventie, cota actuala 1/1, cota initiala 1/1	A1
	1) **CLEMENT CLAUDIA** 2) **CLEMENT CATALIN**	

C. Partea III. SARCINI .

Inscrieri privind dezmembramintele dreptului de proprietate, drepturi reale de garanţie şi sarcini	Referinţe
NU SUNT	

Anexa Nr. 1 La Partea I

Teren

Nr cadastral	Suprafaţa (mp)*	Observaţii / Referinţe
24517	1.159	

* Suprafaţa este determinată in planul de proiecţie Stereo 70.

DETALII LINIARE IMOBIL

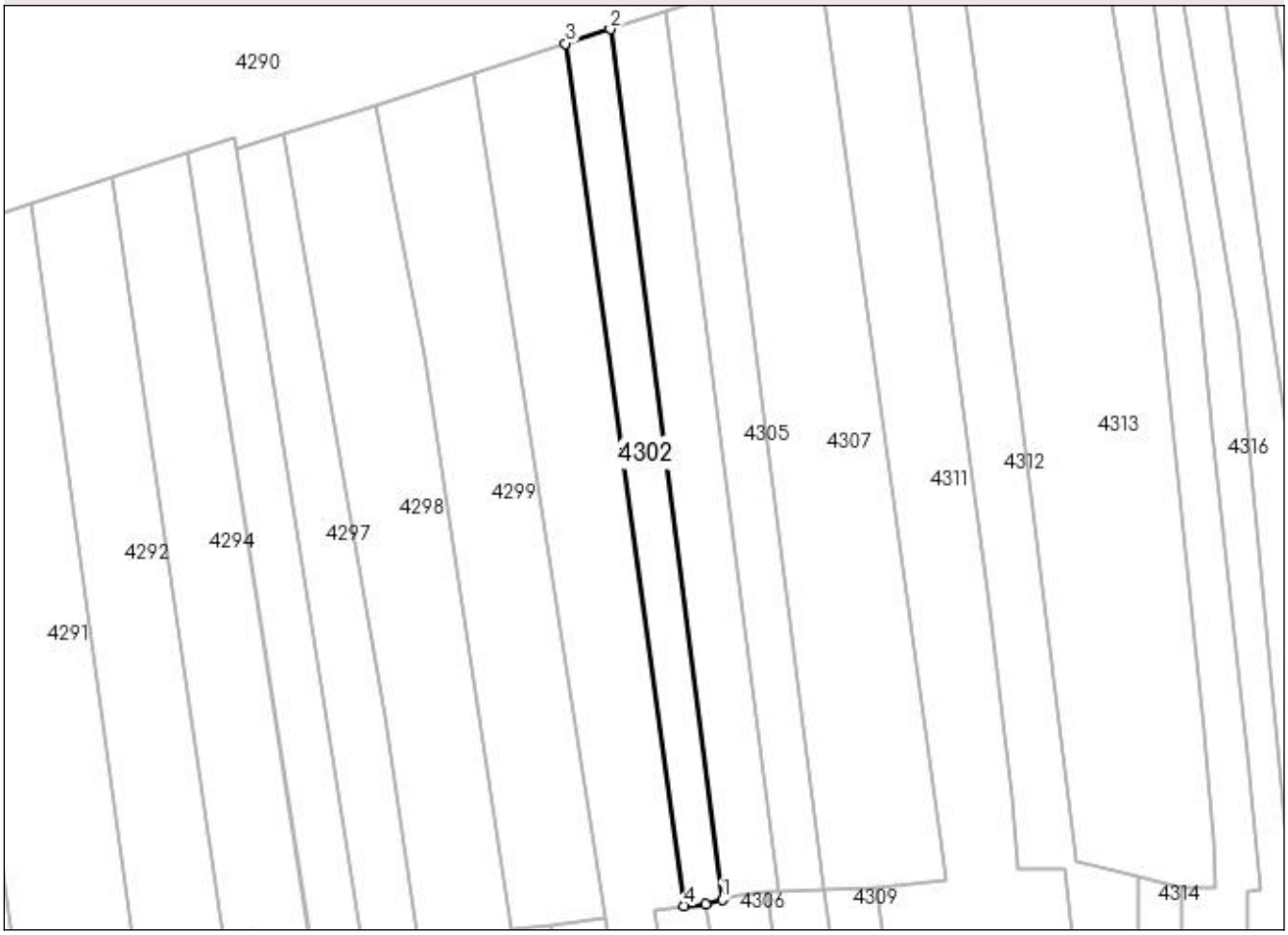

Date referitoare la teren

Crt	Categorie folosinţă	Intra vilan	Suprafaţa (mp)	Tarla	Parcelă	Nr. topo	Observaţii / Referinţe
1	arabil	DA	1.159	7	559,560,581 /2	-	

Lungime Segmente
1) Valorile lungimilor segmentelor sunt obţinute din proiecţie în plan.

Punct început	X / Y	Punct sfârşit	X / Y	Lungime segment (** (m)
1	580.550,62 363.026,386	2	580.530,794 363.180,148	155.035
2	580.530,794 363.180,148	3	580.522,941 363.177,622	8.249
3	580.522,941 363.177,622	4	580.543,816 363.025,289	153.757
4	580.543,816 363.025,289	5	580.547,618 363.025,637	3.818
5	580.547,618 363.025,637	1	580.550,62 363.026,386	3.094

** Lungimile segmentelor sunt determinate în planul de proiecţie Stereo 70 şi sunt rotunjite la 1 milimetru.
*** Distanţa dintre puncte este formată din segmente cumulate ce sunt mai mici decât valoarea 1 milimetru.

DATE DESPRE IMOBILUL NR. 4303

Oficiul de Cadastru şi Publicitate Imobiliară PRAHOVA
Biroul de Cadastru şi Publicitate Imobiliară Ploiești

A. Partea I. Descrierea imobilului

TEREN Intravilan

Adresa: Loc. Pioresti, Jud. Prahova

Nr. Crt	Nr cadastral Nr. topografic	Suprafaţa* (mp)	Observaţii / Referinţe
A1		Din acte: 1.260 Masurata: 1.563	Sector cadastral:32 Teren neimprejmuit;

B. Partea II. Proprietari şi acte

Inscrieri privitoare la dreptul de proprietate şi alte drepturi reale		Referinţe
/		
Act Administrativ nr. 109793, din 16/12/2002 emis de CJSDAPT PRAHOVA;		
B1	Intabulare, drept de PROPRIETATE, dobandit prin Reconstituire, cota actuala 1/1, cota initiala 1/1	A1
	1) **IANCU FLOAREA**, Lipsă CNP.	

C. Partea III. SARCINI .

Inscrieri privind dezmembramintele dreptului de proprietate, drepturi reale de garanţie şi sarcini	Referinţe
NU SUNT	

Anexa Nr. 1 La Partea I

Teren

Nr cadastral	Suprafaţa (mp)*	Observaţii / Referinţe
	Din acte: 1.260 Masurata: 1.563	

* Suprafaţa este determinată in planul de proiecţie Stereo 70.

DETALII LINIARE IMOBIL

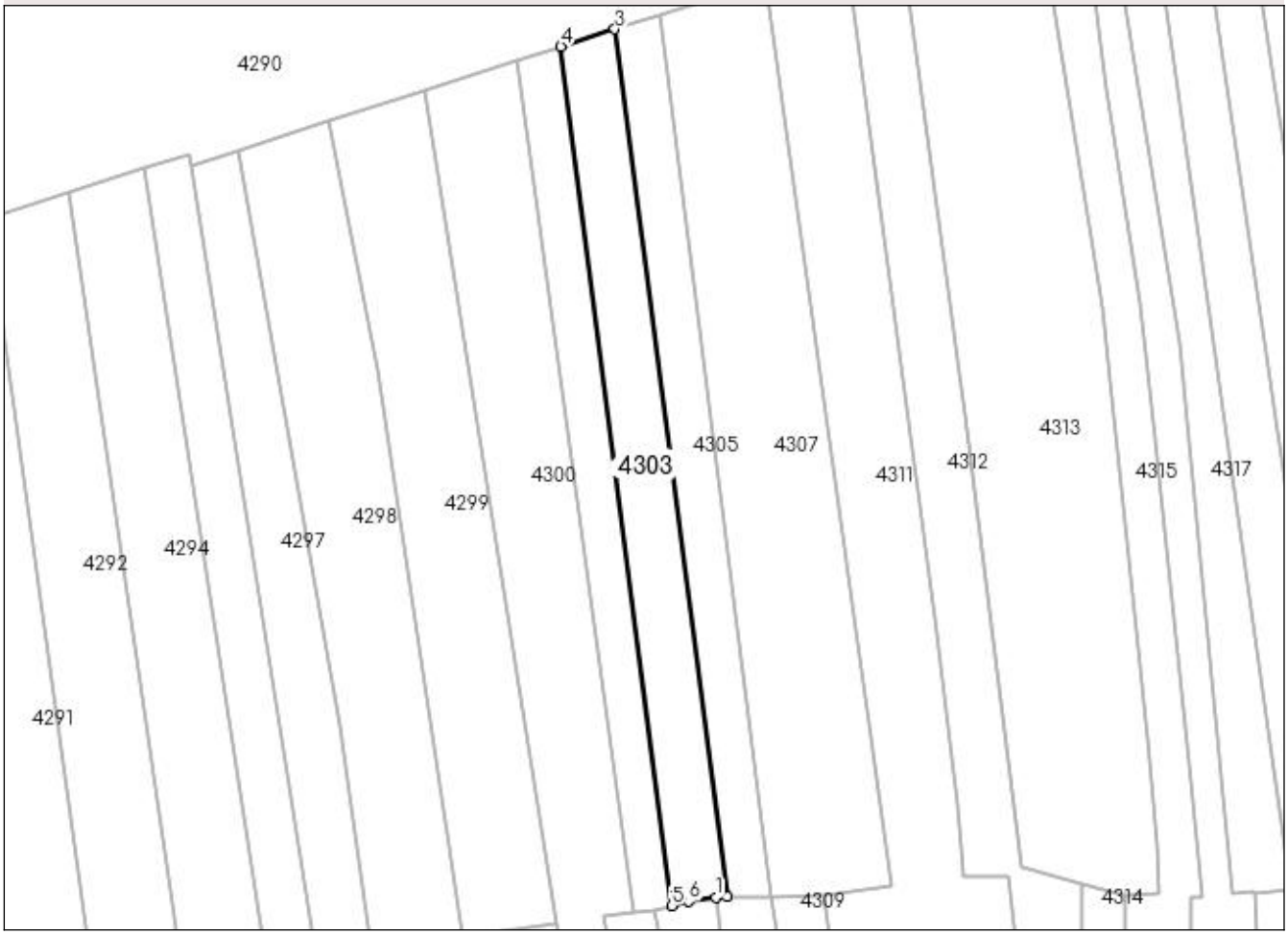

Date referitoare la teren

Crt	Categorie folosinţă	Intra vilan	Suprafaţa (mp)	Tarla	Parcelă	Nr. topo	Observaţii / Referinţe
1	arabil	DA	1.563	7	581/3	-	

Lungime Segmente
1) Valorile lungimilor segmentelor sunt obţinute din proiecţie în plan.

Punct început	X / Y	Punct sfârşit	X / Y	Lungime segment (** (m)
1	580.558,555 363.027,91	2	580.560,594 363.027,94	2.039
2	580.560,594 363.027,94	3	580.540,467 363.183,259	156.618
3	580.540,467 363.183,259	4	580.530,794 363.180,148	10.161
4	580.530,794 363.180,148	5	580.550,62 363.026,386	155.035
5	580.550,62 363.026,386	6	580.553,746 363.027,166	3.222

Punct început	X / Y	Punct sfârşit	X / Y	Lungime segment (** (m)
6	580.553,746 363.027,166	1	580.558,555 363.027,91	4.866

** Lungimile segmentelor sunt determinate în planul de proiecţie Stereo 70 şi sunt rotunjite la 1 milimetru.
*** Distanţa dintre puncte este formată din segmente cumulate ce sunt mai mici decât valoarea 1 milimetru.

DATE DESPRE IMOBILUL NR. 4304

Oficiul de Cadastru şi Publicitate Imobiliară PRAHOVA
Biroul de Cadastru şi Publicitate Imobiliară Ploieşti

A. Partea I. Descrierea imobilului

TEREN Intravilan

Adresa: Loc. Pioresti, Jud. Prahova

Nr. Crt	Nr cadastral Nr. topografic	Suprafaţa* (mp)	Observaţii / Referinţe
A1		Din acte: 701 Masurata: 632	Sector cadastral:32 Teren imprejmuit;

Construcţii

Crt	Nr cadastral Nr. topografic	Adresa	Observaţii / Referinţe
A1.1		Loc. Pioresti, Jud. Prahova	Nr. niveluri:1; S. construita la sol:117 mp;
A1.2		Loc. Pioresti, Jud. Prahova	Nr. niveluri:1; S. construita la sol:26 mp;

B. Partea II. Proprietari şi acte

Inscrieri privitoare la dreptul de proprietate şi alte drepturi reale		Referinţe
/		
Act Administrativ nr. 109793, din 16/12/2002 emis de CJSDAPT PRAHOVA;		
B1	Intabulare, drept de PROPRIETATE, dobandit prin Reconstituire, cota actuala 1/1, cota initiala 1/1	A1
	1) **IANCU FLOAREA**, Lipsă CNP.	
Act Administrativ nr. 2340, din 06/03/2023 emis de PRIMĂRIA COMUNEI POIENARII BURCHII;		
B2	Intabulare, drept de PROPRIETATE, dobandit prin Construire, cota actuala 1/1, cota initiala 1/1	A1.1, A1.2
	1) **IANCU FLOAREA**, Lipsă CNP.	

C. Partea III. SARCINI .

Inscrieri privind dezmembramintele dreptului de proprietate, drepturi reale de garanţie şi sarcini	Referinţe
NU SUNT	

Anexa Nr. 1 La Partea I

Teren

Nr cadastral	Suprafaţa (mp)*	Observaţii / Referinţe
	Din acte: 701 Masurata: 632	

* Suprafaţa este determinată in planul de proiecţie Stereo 70.

DETALII LINIARE IMOBIL



Date referitoare la teren

Crt	Categorie folosinţă	Intra vilan	Suprafaţa (mp)	Tarla	Parcelă	Nr. topo	Observaţii / Referinţe
1	curti constructii	DA	632	7	557	-	

Date referitoare la construcţii

Crt	Număr	Destinaţie construcţie	Supraf. (mp)	Situaţie juridică	Observaţii / Referinţe
A1.1		constructii de locuinte	117	Cu acte	Nr. niveluri:1; S. construita la sol:117 mp;
A1.2		constructii anexa	26	Cu acte	Nr. niveluri:1; S. construita la sol:26 mp;

Lungime Segmente
1) Valorile lungimilor segmentelor sunt obţinute din proiecţie în plan.

Punct început	X / Y	Punct sfârşit	X / Y	Lungime segment (** (m)
1	580.560,355 362.955,465	2	580.555,312 362.982,46	27.462
2	580.555,312 362.982,46	3	580.552,154 363.000,394	18.21
3	580.552,154 363.000,394	4	580.550,891 363.007,426	7.145

Punct început	X / Y	Punct sfârşit	X / Y	Lungime segment (** (m)
4	580.550,891 363.007,426	5	580.547,618 363.025,637	18.503
5	580.547,618 363.025,637	6	580.543,816 363.025,289	3.818
6	580.543,816 363.025,289	7	580.538,534 363.024,549	5.334
7	580.538,534 363.024,549	8	580.544,676 362.991,738	33.381
8	580.544,676 362.991,738	9	580.550,812 362.958,927	33.38
9	580.550,812 362.958,927	10	580.551,507 362.955,213	3.778
10	580.551,507 362.955,213	11	580.551,59 362.954,765	0.456
11	580.551,59 362.954,765	12	580.559,549 362.955,397	7.984
12	580.559,549 362.955,397	1	580.560,355 362.955,465	0.809

**** Lungimile segmentelor sunt determinate în planul de proiecţie Stereo 70 şi sunt rotunjite la 1 milimetru.**
***** Distanţa dintre puncte este formată din segmente cumulate ce sunt mai mici decât valoarea 1 milimetru.**

DATE DESPRE IMOBILUL NR. 4305

Oficiul de Cadastru şi Publicitate Imobiliară PRAHOVA
Biroul de Cadastru şi Publicitate Imobiliară Ploieşti

A. Partea I. Descrierea imobilului

Nr. CF vechi:2159
Nr. cadastral vechi:10697

TEREN Intravilan

Adresa: Loc. Pioresti, Jud. Prahova

Nr. Crt	Nr cadastral Nr. topografic	Suprafaţa* (mp)	Observaţii / Referinţe
A1	20818	Din acte: 1.285 Masurata: 1.284	Sector cadastral:32 Teren neimprejmuit;

B. Partea II. Proprietari şi acte

Inscrieri privitoare la dreptul de proprietate şi alte drepturi reale		Referinţe
42522 / 21/07/2011		
Act Notarial nr. 2218, din 20/07/2011 emis de NP DAVID CRISTIAN EMANUEL;		
B2	Intabulare, drept de PROPRIETATEcumparare ca bun comun, dobandit prin Conventie, cota actuala 1/1, cota initiala 1/1	A1
	1) **DAVID VALENTINA** 2) **DAVID GHEORGHE**	
95468 / 18/09/2015		
Act Administrativ nr. 95468, din 18/09/2015 emis de OCPI PRAHOVA;		
B3	se noteaza repozitionarea imobilului, conform documentatiei tehnice avizate	A1

C. Partea III. SARCINI .

Inscrieri privind dezmembramintele dreptului de proprietate, drepturi reale de garanţie şi sarcini	Referinţe
NU SUNT	

Anexa Nr. 1 La Partea I

Teren

Nr cadastral	Suprafaţa (mp)*	Observaţii / Referinţe
20818	Din acte: 1.285 Masurata: 1.284	

* Suprafaţa este determinată in planul de proiecţie Stereo 70.

DETALII LINIARE IMOBIL

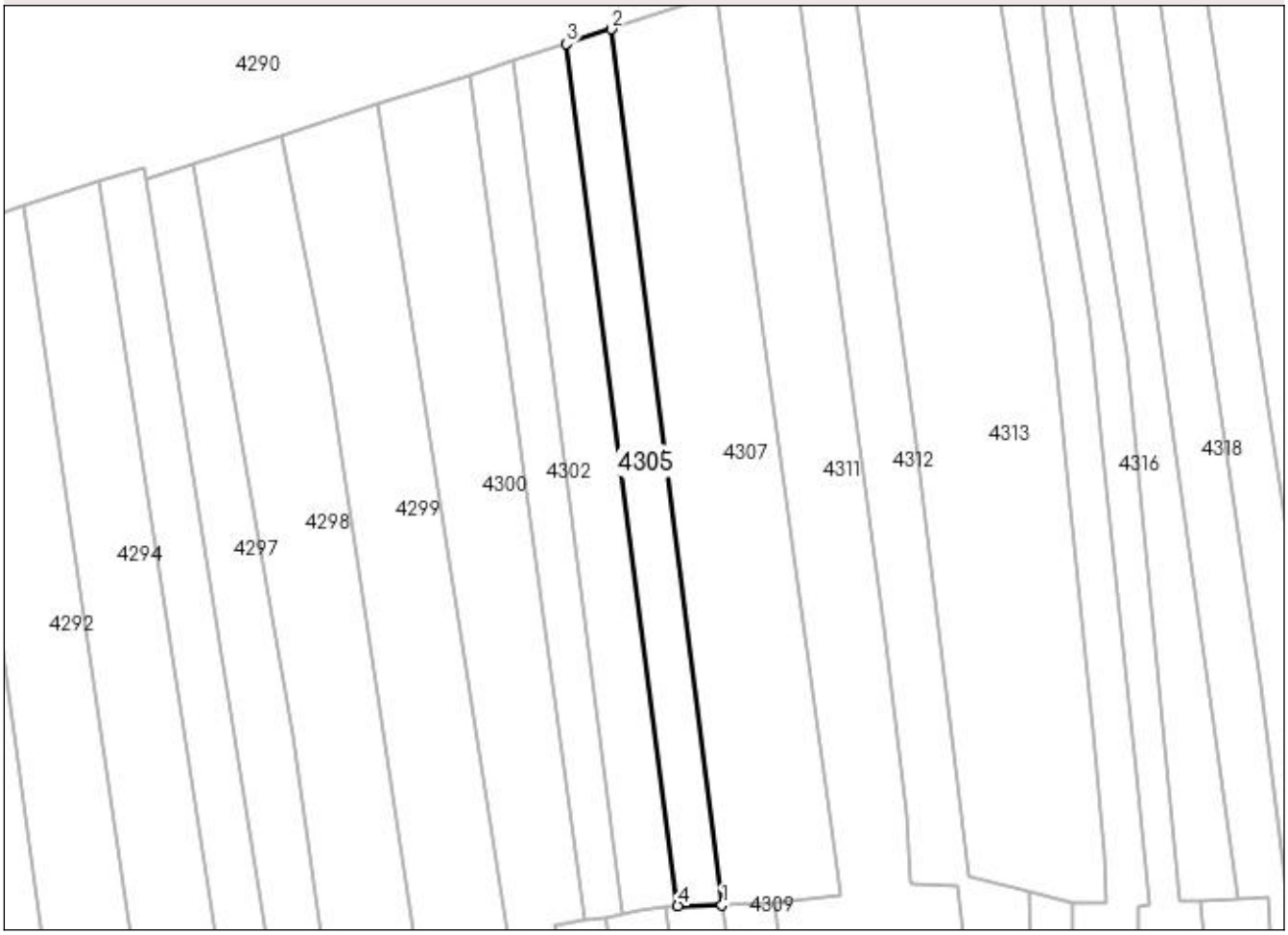

Date referitoare la teren

Crt	Categorie folosinţă	Intra vilan	Suprafaţa (mp)	Tarla	Parcelă	Nr. topo	Observaţii / Referinţe
1	arabil	DA	1.284	7	581/4	-	

Lungime Segmente
1) Valorile lungimilor segmentelor sunt obţinute din proiecţie în plan.

Punct început	X / Y	Punct sfârşit	X / Y	Lungime segment (** (m)
1	580.568,541 363.028,056	2	580.548,573 363.185,867	159.069
2	580.548,573 363.185,867	3	580.540,467 363.183,259	8.515
3	580.540,467 363.183,259	4	580.560,594 363.027,94	156.618
4	580.560,594 363.027,94	1	580.568,541 363.028,056	7.948

** Lungimile segmentelor sunt determinate în planul de proiecţie Stereo 70 şi sunt rotunjite la 1 milimetru.
*** Distanţa dintre puncte este formată din segmente cumulate ce sunt mai mici decât valoarea 1 milimetru.

DATE DESPRE IMOBILUL NR. 4306

Oficiul de Cadastru şi Publicitate Imobiliară PRAHOVA
Biroul de Cadastru şi Publicitate Imobiliară Ploieşti

A. Partea I. Descrierea imobilului

Nr. CF vechi:2132
Nr. cadastral vechi:10682

TEREN Intravilan

Adresa: Loc. Pioresti, Nr. 158, Jud. Prahova

Nr. Crt	Nr cadastral Nr. topografic	Suprafaţa* (mp)	Observaţii / Referinţe
A1	20803	Din acte: 735 Masurata: 716	Sector cadastral:32 Teren imprejmuit;

Construcţii

Crt	Nr cadastral Nr. topografic	Adresa	Observaţii / Referinţe
A1.1	20803-C1	Loc. Pioresti, Nr. 158, Jud. Prahova	Nr. niveluri:1; S. construita la sol:127 mp; S. construita desfasurata:127 mp; LOCUINTA

B. Partea II. Proprietari şi acte

Inscrieri privitoare la dreptul de proprietate şi alte drepturi reale		Referinţe
42525 / 21/07/2011		
Act Notarial nr. 2218, din 20/07/2011 emis de NP DAVID CRISTIAN EMANUEL;		
B2	Intabulare, drept de PROPRIETATEcumparare ca bun comun, dobandit prin Conventie, cota actuala 1/1, cota initiala 1/1	A1, A1.1
	1) **DAVID VALENTINA** 2) **DAVID GHEORGHE**	

C. Partea III. SARCINI .

Inscrieri privind dezmembramintele dreptului de proprietate, drepturi reale de garanţie şi sarcini	Referinţe
NU SUNT	

Anexa Nr. 1 La Partea I

Teren

Nr cadastral	Suprafaţa (mp)*	Observaţii / Referinţe
20803	Din acte: 735 Masurata: 716	

* Suprafaţa este determinată in planul de proiecţie Stereo 70.

DETALII LINIARE IMOBIL



Date referitoare la teren

Crt	Categorie folosinţă	Intra vilan	Suprafaţa (mp)	Tarla	Parcelă	Nr. topo	Observaţii / Referinţe
1	curti constructii	DA	716	7	CC 562	-	

Date referitoare la construcţii

Crt	Număr	Destinaţie construcţie	Supraf. (mp)	Situaţie juridică	Observaţii / Referinţe
A1.1	20803-C1	constructii de locuinte	127	Cu acte	Nr. niveluri:1; S. construita la sol:127 mp; S. construita desfasurata:127 mp; LOCUINTA

Lungime Segmente

1) Valorile lungimilor segmentelor sunt obţinute din proiecţie în plan.

Punct început	X / Y	Punct sfârşit	X / Y	Lungime segment (** (m)
1	580.561,736 363.002,552	2	580.561,39 363.005,066	2.538
2	580.561,39 363.005,066	3	580.558,555 363.027,91	23.019
3	580.558,555 363.027,91	4	580.553,746 363.027,166	4.866

Punct început	X / Y	Punct sfârşit	X / Y	Lungime segment (** (m)
4	580.553,746 363.027,166	5	580.550,62 363.026,386	3.222
5	580.550,62 363.026,386	6	580.547,618 363.025,637	3.094
6	580.547,618 363.025,637	7	580.550,891 363.007,426	18.503
7	580.550,891 363.007,426	8	580.552,154 363.000,394	7.145
8	580.552,154 363.000,394	9	580.555,312 362.982,46	18.21
9	580.555,312 362.982,46	10	580.560,355 362.955,465	27.462
10	580.560,355 362.955,465	11	580.570,24 362.956,268	9.918
11	580.570,24 362.956,268	12	580.569,714 362.959,506	3.28
12	580.569,714 362.959,506	13	580.567,808 362.969,306	9.984
13	580.567,808 362.969,306	14	580.564,541 362.983,825	14.882
14	580.564,541 362.983,825	15	580.563,304 362.991,152	7.431
15	580.563,304 362.991,152	1	580.561,736 363.002,552	11.507

** Lungimile segmentelor sunt determinate în planul de proiecţie Stereo 70 şi sunt rotunjite la 1 milimetru.
*** Distanţa dintre puncte este formată din segmente cumulate ce sunt mai mici decât valoarea 1 milimetru.

DATE DESPRE IMOBILUL NR. 4307

Oficiul de Cadastru şi Publicitate Imobiliară PRAHOVA
Biroul de Cadastru şi Publicitate Imobiliară Ploieşti

A. Partea I. Descrierea imobilului

TEREN Intravilan

Adresa: Loc. Pioresti, Jud. Prahova

Nr. Crt	Nr cadastral Nr. topografic	Suprafaţa* (mp)	Observaţii / Referinţe
A1	21841	3.332	Sector cadastral:32 Teren neimprejmuit;

B. Partea II. Proprietari şi acte

Inscrieri privitoare la dreptul de proprietate şi alte drepturi reale		Referinţe
104625 / 15/10/2015		
Act Notarial nr. 325, din 13/10/2015 emis de NP DINU VLAD ALEXANDRU;		
B1	Se infiinteaza cartea funciara 21841 a imobilului cu numarul cadastral 21841/Poienarii Burchii, rezultat din dezmembrarea imobilului cu numarul cadastral 21832 inscris in cartea funciara 21832;	A1
107164 / 21/11/2018		
Act Notarial nr. 504, din 19/11/2018 emis de NP Dinu Vlad Alexandru;		
B4	Intabulare, drept de PROPRIETATEcumparare ca bun comun, dobandit prin Conventie, cota actuala 1/1, cota initiala 1/1	A1
	1) **IONITA MARIUS** 2) **IONITA ELENA-ADINA**	

C. Partea III. SARCINI .

Inscrieri privind dezmembramintele dreptului de proprietate, drepturi reale de garanţie şi sarcini	Referinţe
NU SUNT	

Anexa Nr. 1 La Partea I

Teren

Nr cadastral	Suprafaţa (mp)*	Observaţii / Referinţe
21841	3.332	

* Suprafaţa este determinată in planul de proiecţie Stereo 70.

DETALII LINIARE IMOBIL

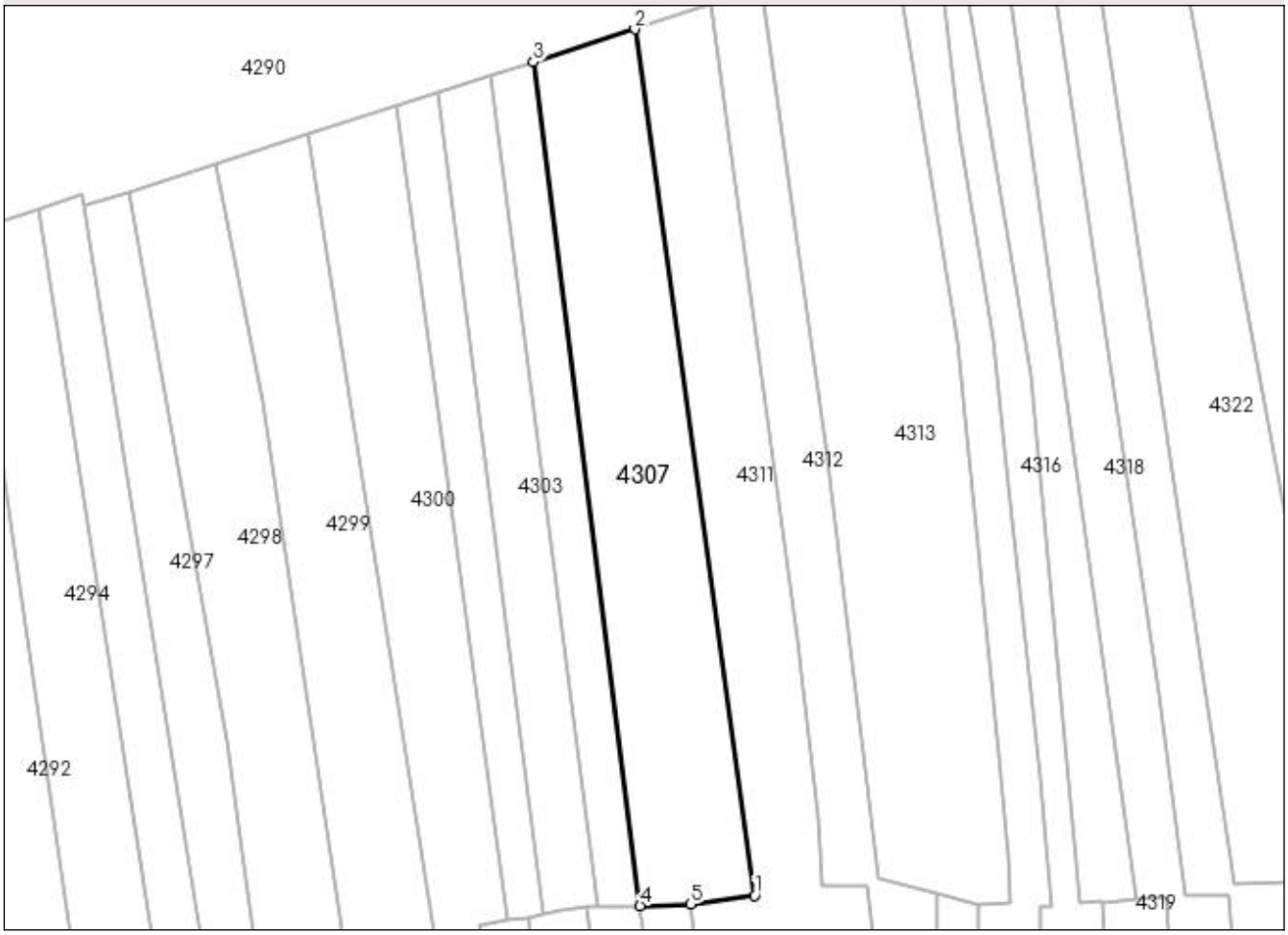

Date referitoare la teren

Crt	Categorie folosinţă	Intra vilan	Suprafaţa (mp)	Tarla	Parcelă	Nr. topo	Observaţii / Referinţe
1	arabil	DA	3.332	7	581/5	-	

Lungime Segmente

1) Valorile lungimilor segmentelor sunt obţinute din proiecţie în plan.

Punct început	X / Y	Punct sfârşit	X / Y	Lungime segment (** (m)
1	580.590,044 363.029,945	2	580.567,609 363.191,99	163.591
2	580.567,609 363.191,99	3	580.548,573 363.185,867	19.997
3	580.548,573 363.185,867	4	580.568,541 363.028,056	159.069
4	580.568,541 363.028,056	5	580.578,034 363.028,358	9.498
5	580.578,034 363.028,358	1	580.590,044 363.029,945	12.114

** Lungimile segmentelor sunt determinate în planul de proiecţie Stereo 70 şi sunt rotunjite la 1 milimetru.
*** Distanţa dintre puncte este formată din segmente cumulate ce sunt mai mici decât valoarea 1 milimetru.

DATE DESPRE IMOBILUL NR. 4308

Oficiul de Cadastru şi Publicitate Imobiliară PRAHOVA
Biroul de Cadastru şi Publicitate Imobiliară Ploieşti

A. Partea I. Descrierea imobilului

TEREN Intravilan

Adresa: Loc. Pioresti, Nr. 157, Jud. Prahova, T 7 ; CC 564 ; V 566

Nr. Crt	Nr cadastral Nr. topografic	Suprafaţa* (mp)	Observaţii / Referinţe
A1	22366	Din acte: 842 Masurata: 748	Sector cadastral:32 Teren imprejmuit;

Construcţii

Crt	Nr cadastral Nr. topografic	Adresa	Observaţii / Referinţe
A1.1	22366-C1	Loc. Pioresti, Nr. 157, Jud. Prahova, T 7 ; CC 564 ; V 566	Nr. niveluri:1; S. construita la sol:116 mp; S. construita desfasurata:116 mp; LOCUINTA (P) ; SC DESF. = 116 MP .
A1.2	22366-C2	Loc. Pioresti, Nr. 157, Jud. Prahova, T 7 ; CC 564 ; V 566	Nr. niveluri:1; S. construita la sol:40 mp; S. construita desfasurata:40 mp; ANEXA (P) ; SC DESF. = 40 MP .

B. Partea II. Proprietari şi acte

Inscrieri privitoare la dreptul de proprietate şi alte drepturi reale		Referinţe
83057 / 07/08/2019		
Act Notarial nr. 3284, din 06/08/2019 emis de NP Amzulescu Marius;		
B5	Intabulare, drept de PROPRIETATEcumparare ca bun propriu, dobandit prin Conventie, cota actuala 1/1, cota initiala 1/1	A1
	1) **GUREI FEDOSIA**	
B6	Intabulare, drept de PROPRIETATEcumparare ca bun propriu, dobandit prin Conventie, cota actuala 1/1, cota initiala 1/1	A1.1, A1.2
	1) **GUREI FEDOSIA**	

C. Partea III. SARCINI .

Inscrieri privind dezmembramintele dreptului de proprietate, drepturi reale de garanţie şi sarcini	Referinţe
NU SUNT	

Anexa Nr. 1 La Partea I

Teren

Nr cadastral	Suprafaţa (mp)*	Observaţii / Referinţe
22366	Din acte: 842 Masurata: 748	

* Suprafaţa este determinată in planul de proiecţie Stereo 70.

DETALII LINIARE IMOBIL



Date referitoare la teren

Crt	Categorie folosinţă	Intra vilan	Suprafaţa (mp)	Tarla	Parcelă	Nr. topo	Observaţii / Referinţe
1	curti constructii	DA	490	7	CC 564	-	
2	vie	DA	258	7	V 566	-	

Date referitoare la construcţii

Crt	Număr	Destinaţie construcţie	Supraf. (mp)	Situaţie juridică	Observaţii / Referinţe
A1.1	22366-C1	constructii de locuinte	116	Cu acte	Nr. niveluri:1; S. construita la sol:116 mp; S. construita desfasurata:116 mp; LOCUINTA (P) ; SC DESF. = 116 MP .
A1.2	22366-C2	constructii anexa	40	Cu acte	Nr. niveluri:1; S. construita la sol:40 mp; S. construita desfasurata:40 mp; ANEXA (P) ; SC DESF. = 40 MP .

Lungime Segmente
1) Valorile lungimilor segmentelor sunt obţinute din proiecţie în plan.

Punct început	X / Y	Punct sfârşit	X / Y	Lungime segment (** (m)
1	580.568,541 363.028,056	2	580.560,594 363.027,94	7.948

Punct început	X / Y	Punct sfârşit	X / Y	Lungime segment (** (m)
2	580.560,594 363.027,94	3	580.558,555 363.027,91	2.039
3	580.558,555 363.027,91	4	580.561,39 363.005,066	23.019
4	580.561,39 363.005,066	5	580.561,736 363.002,552	2.538
5	580.561,736 363.002,552	6	580.563,304 362.991,152	11.507
6	580.563,304 362.991,152	7	580.564,541 362.983,825	7.431
7	580.564,541 362.983,825	8	580.567,808 362.969,306	14.882
8	580.567,808 362.969,306	9	580.569,714 362.959,506	9.984
9	580.569,714 362.959,506	10	580.570,24 362.956,268	3.28
10	580.570,24 362.956,268	11	580.579,71 362.957,12	9.508
11	580.579,71 362.957,12	12	580.573,039 362.999,859	43.256
12	580.573,039 362.999,859	13	580.572,371 363.004,042	4.236
13	580.572,371 363.004,042	1	580.568,541 363.028,056	24.318

** Lungimile segmentelor sunt determinate în planul de proiecţie Stereo 70 şi sunt rotunjite la 1 milimetru.
*** Distanţa dintre puncte este formată din segmente cumulate ce sunt mai mici decât valoarea 1 milimetru.

DATE DESPRE IMOBILUL NR. 4309

Oficiul de Cadastru şi Publicitate Imobiliară PRAHOVA
Biroul de Cadastru şi Publicitate Imobiliară Ploieşti

A. Partea I. Descrierea imobilului

TEREN Intravilan

Adresa: Loc. Pioresti, Jud. Prahova

Nr. Crt	Nr cadastral Nr. topografic	Suprafaţa* (mp)	Observaţii / Referinţe
A1	21840	Din acte: 646 Masurata: 645	Sector cadastral:32 Teren imprejmuit;

Construcţii

Crt	Nr cadastral Nr. topografic	Adresa	Observaţii / Referinţe
A1.1		Loc. Pioresti, Jud. Prahova	Nr. niveluri:2; S. construita la sol:97 mp;

B. Partea II. Proprietari şi acte

Inscrieri privitoare la dreptul de proprietate şi alte drepturi reale		Referinţe
104629 / 15/10/2015		
Act Notarial nr. 326, din 13/10/2015 emis de NP DINU VLAD ALEXANDRU;		
B4	Intabulare, drept de PROPRIETATEcumparare ca bun comun, dobandit prin Conventie, cota actuala 1/1, cota initiala 1/1	A1
	1) **STOICA VALENTIN** 2) **STOICA DANA CAMELIA**	
/		
Act Administrativ nr. 2340, din 06/03/2023 emis de PRIMĂRIA COMUNEI POIENARII BURCHII;		
B5	Intabulare, drept de PROPRIETATE, dobandit prin Construire, cota actuala 1/1, cota initiala 1/1	A1.1
	1) **STOICA VALENTIN** 2) **STOICA DANA CAMELIA**	

C. Partea III. SARCINI .

Inscrieri privind dezmembramintele dreptului de proprietate, drepturi reale de garanţie şi sarcini	Referinţe
NU SUNT	

Anexa Nr. 1 La Partea I

Teren

Nr cadastral	Suprafaţa (mp)*	Observaţii / Referinţe
21840	Din acte: 646 Masurata: 645	

* Suprafaţa este determinată in planul de proiecţie Stereo 70.

DETALII LINIARE IMOBIL



Date referitoare la teren

Crt	Categorie folosinţă	Intra vilan	Suprafaţa (mp)	Tarla	Parcelă	Nr. topo	Observaţii / Referinţe
1	curti constructii	DA	394	7	568	-	
2	vie	DA	251	7	567	-	

Date referitoare la construcţii

Crt	Număr	Destinaţie construcţie	Supraf. (mp)	Situaţie juridică	Observaţii / Referinţe
A1.1		constructii de locuinte	97	Cu acte	Nr. niveluri:2; S. construita la sol:97 mp;

Lungime Segmente
1) Valorile lungimilor segmentelor sunt obţinute din proiecţie în plan.

Punct început	X / Y	Punct sfârşit	X / Y	Lungime segment (** (m)
1	580.581,586 363.001,218	2	580.581,118 363.004,877	3.689
2	580.581,118 363.004,877	3	580.579,186 363.018,395	13.655
3	580.579,186 363.018,395	4	580.578,034 363.028,358	10.029

Punct început	X / Y	Punct sfârşit	X / Y	Lungime segment (** (m)
4	580.578,034 363.028,358	5	580.568,541 363.028,056	9.498
5	580.568,541 363.028,056	6	580.572,371 363.004,042	24.318
6	580.572,371 363.004,042	7	580.573,039 362.999,859	4.236
7	580.573,039 362.999,859	8	580.579,71 362.957,12	43.256
8	580.579,71 362.957,12	9	580.589,581 362.957,982	9.909
9	580.589,581 362.957,982	10	580.584,238 362.985,639	28.168
10	580.584,238 362.985,639	11	580.583,586 362.985,595	0.653
11	580.583,586 362.985,595	1	580.581,586 363.001,218	15.75

**** Lungimile segmentelor sunt determinate în planul de proiecţie Stereo 70 şi sunt rotunjite la 1 milimetru.**
***** Distanţa dintre puncte este formată din segmente cumulate ce sunt mai mici decât valoarea 1 milimetru.**

DATE DESPRE IMOBILUL NR. 4310

Oficiul de Cadastru şi Publicitate Imobiliară PRAHOVA
Biroul de Cadastru şi Publicitate Imobiliară Ploieşti

A. Partea I. Descrierea imobilului

TEREN Intravilan

Adresa: Loc. Pioresti, Str G-Ral Alexandru Angelescu, Nr. 50, Jud. Prahova

Nr. Crt	Nr cadastral Nr. topografic	Suprafaţa* (mp)	Observaţii / Referinţe
A1	26259	Din acte: 260 Masurata: 262	Sector cadastral:32 Teren imprejmuit;

B. Partea II. Proprietari şi acte

Inscrieri privitoare la dreptul de proprietate şi alte drepturi reale		Referinţe
164583 / 22/12/2022		
Act Notarial nr. 4730, din 22/12/2022 emis de Popescu Delia Elena;		
B1	Se infiinteaza cartea funciara 26259 a imobilului cu numarul cadastral 26259 / UAT Poienarii Burchii, rezultat din dezmembrarea imobilului cu numarul cadastral 26246 inscris in cartea funciara 26246;	A1
164599 / 22/12/2022		
Act Notarial nr. 4733, din 22/12/2022 emis de NP Popescu Delia Elena;		
B4	Intabulare, drept de PROPRIETATEcumparare ca bun comun, dobandit prin Conventie, cota actuala 1/1, cota initiala 1/1	A1
	1) **STOICA VALENTIN** 2) **STOICA DANA CAMELIA**	

C. Partea III. SARCINI .

Inscrieri privind dezmembramintele dreptului de proprietate, drepturi reale de garanţie şi sarcini	Referinţe
NU SUNT	

Anexa Nr. 1 La Partea I

Teren

Nr cadastral	Suprafaţa (mp)*	Observaţii / Referinţe
26259	Din acte: 260 Masurata: 262	

* Suprafaţa este determinată in planul de proiecţie Stereo 70.

DETALII LINIARE IMOBIL



Date referitoare la teren

Crt	Categorie folosinţă	Intra vilan	Suprafaţa (mp)	Tarla	Parcelă	Nr. topo	Observaţii / Referinţe
1	curti constructii	DA	262	7	569	-	

Lungime Segmente
1) Valorile lungimilor segmentelor sunt obţinute din proiecţie în plan.

Punct început	X / Y	Punct sfârşit	X / Y	Lungime segment (** (m)
1	580.589,348 363.001,908	2	580.581,586 363.001,218	7.793
2	580.581,586 363.001,218	3	580.583,586 362.985,595	15.75
3	580.583,586 362.985,595	4	580.584,238 362.985,639	0.653
4	580.584,238 362.985,639	5	580.589,581 362.957,982	28.168
5	580.589,581 362.957,982	6	580.593,267 362.958,31	3.701

Punct început	X / Y	Punct sfârşit	X / Y	Lungime segment (** (m)
6	580.593,267 362.958,31	1	580.589,348 363.001,908	43.774

** Lungimile segmentelor sunt determinate în planul de proiecţie Stereo 70 şi sunt rotunjite la 1 milimetru.
*** Distanţa dintre puncte este formată din segmente cumulate ce sunt mai mici decât valoarea 1 milimetru.

DATE DESPRE IMOBILUL NR. 4311

Oficiul de Cadastru şi Publicitate Imobiliară PRAHOVA
Biroul de Cadastru şi Publicitate Imobiliară Ploieşti

A. Partea I. Descrierea imobilului

TEREN Intravilan

Adresa: Loc. Pioresti, Str G-Ral Alexandru Angelescu, Nr. 50, Jud. Prahova

Nr. Crt	Nr cadastral Nr. topografic	Suprafaţa* (mp)	Observaţii / Referinţe
A1	26258	4.383	Sector cadastral:32 Teren imprejmuit;

Construcţii

Crt	Nr cadastral Nr. topografic	Adresa	Observaţii / Referinţe
A1.1	26258-C1	Loc. Pioresti, Str G-Ral Alexandru Angelescu, Nr. 50, Jud. Prahova	Nr. niveluri:3; S. construita la sol:143 mp; Supraf. constr. desf. = 334 mp, din care:- supraf. constr. etaj. = 143 mp - supraf. constr. pivnita = 48 mp, constr. edificata in anul 1932
A1.2	26258-C2	Loc. Pioresti, Str G-Ral Alexandru Angelescu, Nr. 50, Jud. Prahova	Nr. niveluri:1; S. construita la sol:106 mp; Supraf. constr. desf. = 49 mp, edificata in anul 1932

B. Partea II. Proprietari şi acte

Inscrieri privitoare la dreptul de proprietate şi alte drepturi reale		Referinţe
164583 / 22/12/2022		
Act Notarial nr. 2018, din 25/06/1999 emis de NP MEIROSU MIHAI GABRIEL (act administrativ nr SERIA DR 236425 din 22.12.2001, emis de PRIMARIA MUNICIPIULUI PLOIESTI;act administrativ nr 10249 din 04.10.2022, emis de PRIMARIA COMUNEI POIENARII BURCHII);		
B2	Intabulare, drept de PROPRIETATEcumparare ca bun comun, dobandit prin Conventie, cota actuala 1/1, cota initiala 1/1	A1
	1) **ALBULESCU CĂTĂLIN-IOAN** 2) **ALBULESCU MARIANA-OLIMPIA**	
	OBSERVATII: pozitie transcrisa din CF 26246/Poienarii Burchii, inscrisa prin incheierea nr. 133827 din 20/10/2022;	
B3	Intabulare, drept de PROPRIETATEcumparare ca bun comun, dobandit prin Conventie, cota actuala 1/1, cota initiala 1/1	A1.1, A1.2
	1) **ALBULESCU CĂTĂLIN-IOAN** 2) **ALBULESCU MARIANA-OLIMPIA**	
	OBSERVATII: pozitie transcrisa din CF 26246/Poienarii Burchii, inscrisa prin incheierea nr. 133827 din 20/10/2022;	

C. Partea III. SARCINI .

Inscrieri privind dezmembramintele dreptului de proprietate, drepturi reale de garanţie şi sarcini	Referinţe
NU SUNT	

Anexa Nr. 1 La Partea I

Teren

Nr cadastral	Suprafaţa (mp)*	Observaţii / Referinţe
26258	4.383	

* Suprafaţa este determinată in planul de proiecţie Stereo 70.

DETALII LINIARE IMOBIL

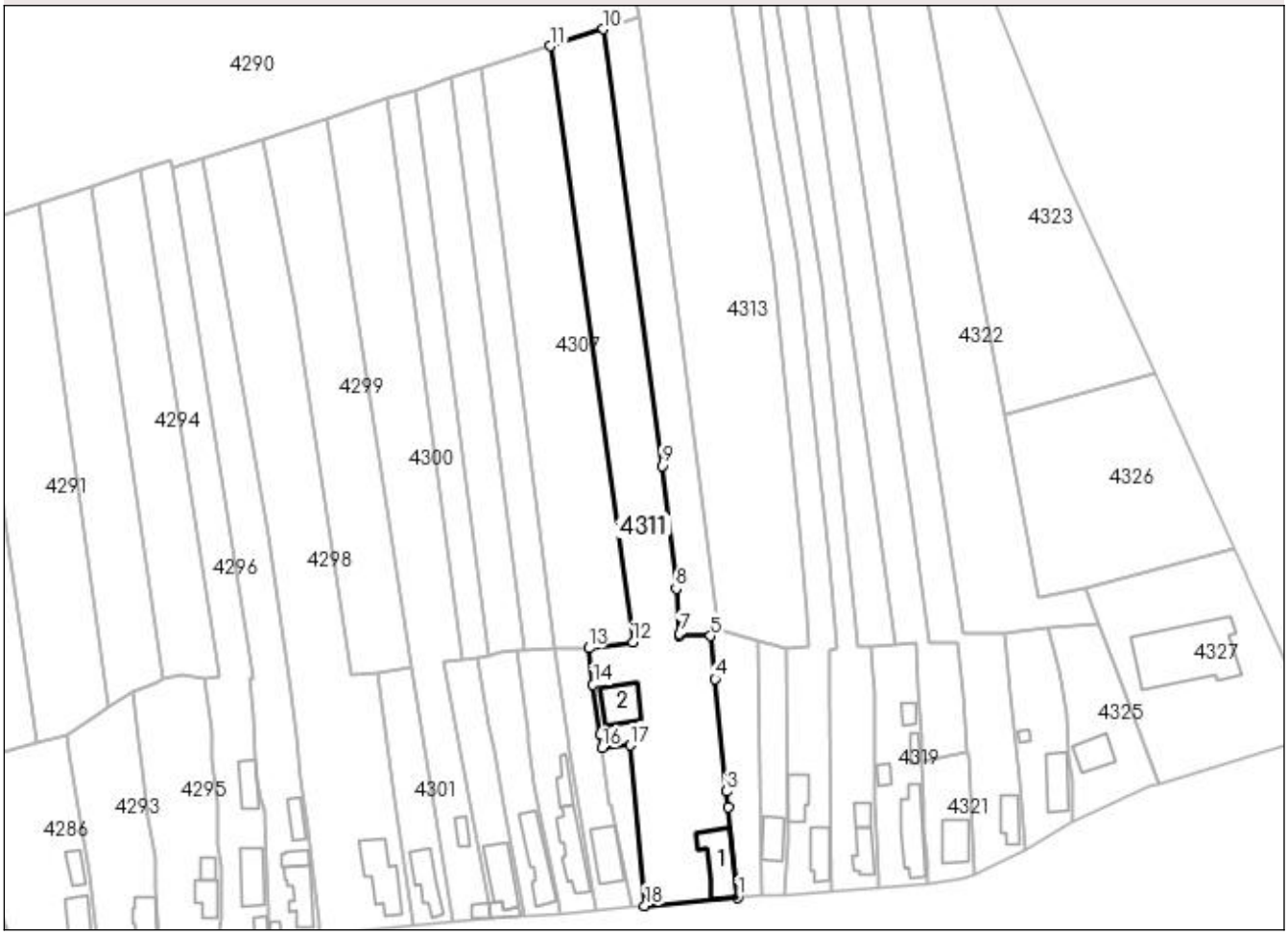

Date referitoare la teren

Crt	Categorie folosinţă	Intra vilan	Suprafaţa (mp)	Tarla	Parcelă	Nr. topo	Observaţii / Referinţe
1	curti constructii	DA	1.034	7	569	-	
2	arabil	DA	580	7	570	-	
3	vie	DA	414	7	571	-	
4	arabil	DA	2.355	7	581/6	-	

Date referitoare la construcţii

Crt	Număr	Destinaţie construcţie	Supraf. (mp)	Situaţie juridică	Observaţii / Referinţe
A1.1	26258-C1	constructii de locuinte	143	Cu acte	Nr. niveluri:3; S. construita la sol:143 mp; Supraf. constr. desf. = 334 mp, din care:- supraf. constr. etaj. = 143 mp - supraf. constr. pivnita = 48 mp, constr. edificata in anul 1932
A1.2	26258-C2	constructii anexa	Din acte: 49 Masurata: 106	Cu acte	Nr. niveluri:1; S. construita la sol:106 mp; Supraf. constr. desf. = 49 mp, edificata in anul 1932

Lungime Segmente
1) Valorile lungimilor segmentelor sunt obţinute din proiecţie în plan.

Punct început	X / Y	Punct sfârşit	X / Y	Lungime segment (** (m)
1	580.618,439 362.960,547	2	580.615,84 362.985,084	24.674
2	580.615,84 362.985,084	3	580.615,411 362.989,4	4.337
3	580.615,411 362.989,4	4	580.612,373 363.019,923	30.674
4	580.612,373 363.019,923	5	580.611,05 363.031,671	11.822
5	580.611,05 363.031,671	6	580.602,738 363.031,77	8.313
6	580.602,738 363.031,77	7	580.602,702 363.032,232	0.463
7	580.602,702 363.032,232	8	580.601,743 363.044,543	12.348
8	580.601,743 363.044,543	9	580.597,932 363.077,926	33.6
9	580.597,932 363.077,926	10	580.581,933 363.196,598	119.746
10	580.581,933 363.196,598	11	580.567,609 363.191,99	15.047
11	580.567,609 363.191,99	12	580.590,044 363.029,945	163.591
12	580.590,044 363.029,945	13	580.578,034 363.028,358	12.114
13	580.578,034 363.028,358	14	580.579,186 363.018,395	10.029
14	580.579,186 363.018,395	15	580.581,118 363.004,877	13.655
15	580.581,118 363.004,877	16	580.581,586 363.001,218	3.689
16	580.581,586 363.001,218	17	580.589,348 363.001,908	7.793
17	580.589,348 363.001,908	18	580.593,267 362.958,31	43.774
18	580.593,267 362.958,31	1	580.618,439 362.960,547	25.271

** Lungimile segmentelor sunt determinate în planul de proiecţie Stereo 70 şi sunt rotunjite la 1 milimetru.
*** Distanţa dintre puncte este formată din segmente cumulate ce sunt mai mici decât valoarea 1 milimetru.

DATE DESPRE IMOBILUL NR. 4312

Oficiul de Cadastru şi Publicitate Imobiliară PRAHOVA
Biroul de Cadastru şi Publicitate Imobiliară Ploieşti

A. Partea I. Descrierea imobilului

TEREN Intravilan

Adresa: Loc. Pioresti, Jud. Prahova

Nr. Crt	Nr cadastral Nr. topografic	Suprafaţa* (mp)	Observaţii / Referinţe
A1		2.356	Sector cadastral:32 Teren imprejmuit;

B. Partea II. Proprietari şi acte

Inscrieri privitoare la dreptul de proprietate şi alte drepturi reale		Referinţe
/		
Act Administrativ nr. 90992, din 12/06/2003 emis de CJSDAPT PRAHOVA;		
B1	Intabulare, drept de PROPRIETATE, dobandit prin Reconstituire, cota actuala 1/1, cota initiala 1/1	A1
	1) **DUMITRU MARIA**, Lipsă CNP.	

C. Partea III. SARCINI .

Inscrieri privind dezmembramintele dreptului de proprietate, drepturi reale de garanţie şi sarcini	Referinţe
NU SUNT	

Anexa Nr. 1 La Partea I

Teren

Nr cadastral	Suprafaţa (mp)*	Observaţii / Referinţe
	2.356	

* Suprafaţa este determinată in planul de proiecţie Stereo 70.

DETALII LINIARE IMOBIL

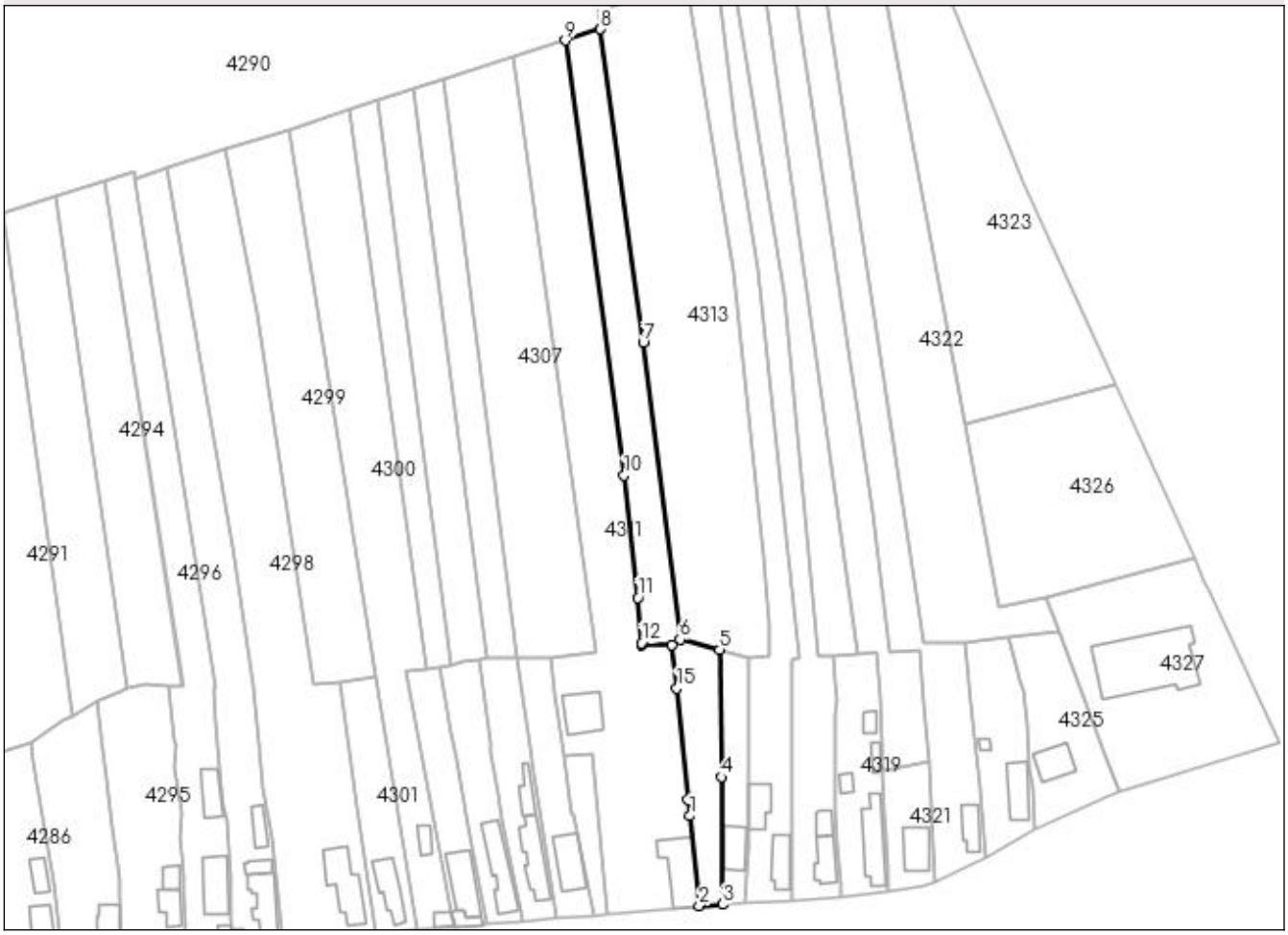

Date referitoare la teren

Crt	Categorie folosinţă	Intra vilan	Suprafaţa (mp)	Tarla	Parcelă	Nr. topo	Observaţii / Referinţe
1	curti constructii	DA	691	7	575	-	
2	arabil	DA	1.665	7	577,578	-	

Lungime Segmente
1) Valorile lungimilor segmentelor sunt obţinute din proiecţie în plan.

Punct început	X / Y	Punct sfârşit	X / Y	Lungime segment (** (m)
1	580.615,84 362.985,084	2	580.618,439 362.960,547	24.674
2	580.618,439 362.960,547	3	580.624,848 362.960,914	6.419
3	580.624,848 362.960,914	4	580.624,469 362.995,655	34.743
4	580.624,469 362.995,655	5	580.624,031 363.030,395	34.743

Punct început	X / Y	Punct sfârşit	X / Y	Lungime segment (** (m)
5	580.624,031 363.030,395	6	580.613,184 363.033,239	11.214
6	580.613,184 363.033,239	7	580.603,17 363.114,144	81.522
7	580.603,17 363.114,144	8	580.591,506 363.199,678	86.326
8	580.591,506 363.199,678	9	580.581,933 363.196,598	10.056
9	580.581,933 363.196,598	10	580.597,932 363.077,926	119.746
10	580.597,932 363.077,926	11	580.601,743 363.044,543	33.6
11	580.601,743 363.044,543	12	580.602,702 363.032,232	12.348
12	580.602,702 363.032,232	13	580.602,738 363.031,77	0.463
13	580.602,738 363.031,77	14	580.611,05 363.031,671	8.313
14	580.611,05 363.031,671	15	580.612,373 363.019,923	11.822
15	580.612,373 363.019,923	16	580.615,411 362.989,4	30.674
16	580.615,411 362.989,4	1	580.615,84 362.985,084	4.337

** Lungimile segmentelor sunt determinate în planul de proiecţie Stereo 70 şi sunt rotunjite la 1 milimetru.
*** Distanţa dintre puncte este formată din segmente cumulate ce sunt mai mici decât valoarea 1 milimetru.

DATE DESPRE IMOBILUL NR. 4313

Oficiul de Cadastru şi Publicitate Imobiliară PRAHOVA
Biroul de Cadastru şi Publicitate Imobiliară Ploieşti

A. Partea I. Descrierea imobilului

TEREN Intravilan

Adresa: Loc. Pioresti, Jud. Prahova

Nr. Crt	Nr cadastral Nr. topografic	Suprafaţa* (mp)	Observaţii / Referinţe
A1		4.660	Sector cadastral:32 Teren neimprejmuit;

B. Partea II. Proprietari şi acte

Inscrieri privitoare la dreptul de proprietate şi alte drepturi reale		Referinţe
/		
Act Administrativ nr. 202, din 13/10/2005 emis de CJSDAPT PRAHOVA;		
B1	Intabulare, drept de PROPRIETATE, dobandit prin Reconstituire, cota actuala 1/1, cota initiala 1/1	A1
	1) **TOSA DUMITRU**, Lipsă CNP.	

C. Partea III. SARCINI .

Inscrieri privind dezmembramintele dreptului de proprietate, drepturi reale de garanţie şi sarcini	Referinţe
NU SUNT	

Anexa Nr. 1 La Partea I

Teren

Nr cadastral	Suprafaţa (mp)*	Observaţii / Referinţe
	4.660	

* Suprafaţa este determinată in planul de proiecţie Stereo 70.

DETALII LINIARE IMOBIL



Date referitoare la teren

Crt	Categorie folosinţă	Intra vilan	Suprafaţa (mp)	Tarla	Parcelă	Nr. topo	Observaţii / Referinţe
1	arabil	DA	4.660	7	582/1	-	

Lungime Segmente
1) Valorile lungimilor segmentelor sunt obţinute din proiecţie în plan.

Punct început	X / Y	Punct sfârşit	X / Y	Lungime segment (** (m)
1	580.613,184 363.033,239	2	580.624,031 363.030,395	11.214
2	580.624,031 363.030,395	3	580.631,796 363.028,359	8.027
3	580.631,796 363.028,359	4	580.637,763 363.028,615	5.972
4	580.637,763 363.028,615	5	580.637,528 363.037,269	8.657
5	580.637,528 363.037,269	6	580.635,778 363.056,108	18.92

Punct început	X / Y	Punct sfârşit	X / Y	Lungime segment (** (m)
6	580.635,778 363.056,108	7	580.627,872 363.133,502	77.797
7	580.627,872 363.133,502	8	580.615,065 363.212,649	80.176
8	580.615,065 363.212,649	9	580.590,935 363.204,38	25.508
9	580.590,935 363.204,38	10	580.591,506 363.199,678	4.737
10	580.591,506 363.199,678	11	580.603,17 363.114,144	86.326
11	580.603,17 363.114,144	1	580.613,184 363.033,239	81.522

** Lungimile segmentelor sunt determinate în planul de proiecţie Stereo 70 şi sunt rotunjite la 1 milimetru.
*** Distanţa dintre puncte este formată din segmente cumulate ce sunt mai mici decât valoarea 1 milimetru.

DATE DESPRE IMOBILUL NR. 4314

Oficiul de Cadastru şi Publicitate Imobiliară PRAHOVA
Biroul de Cadastru şi Publicitate Imobiliară Ploieşti

A. Partea I. Descrierea imobilului

TEREN Intravilan

Adresa: Loc. Pioresti, Jud. Prahova

Nr. Crt	Nr cadastral Nr. topografic	Suprafaţa* (mp)	Observaţii / Referinţe
A1		500	Sector cadastral:32 Teren imprejmuit;

Construcţii

Crt	Nr cadastral Nr. topografic	Adresa	Observaţii / Referinţe
A1.1		Loc. Pioresti, Jud. Prahova	Nr. niveluri:1; S. construita la sol:70 mp;

B. Partea II. Proprietari şi acte

Inscrieri privitoare la dreptul de proprietate şi alte drepturi reale		Referinţe
/		
Act Administrativ nr. 20125, din 20/06/1994 emis de CJSDAPT PRAHOVA;		
B1	Intabulare, drept de PROPRIETATE, dobandit prin Reconstituire, cota actuala 1/1, cota initiala 1/1	A1
	1) **SANDU FLORICA**, Lipsă CNP.	
Act Administrativ nr. 2340, din 06/03/2023 emis de PRIMĂRIA COMUNEI POIENARII BURCHII;		
B2	Intabulare, drept de PROPRIETATE, dobandit prin Construire, cota actuala 1/1, cota initiala 1/1	A1.1
	1) **SANDU FLORICA**, Lipsă CNP.	

C. Partea III. SARCINI .

Inscrieri privind dezmembramintele dreptului de proprietate, drepturi reale de garanţie şi sarcini	Referinţe
NU SUNT	

Anexa Nr. 1 La Partea I

Teren

Nr cadastral	Suprafaţa (mp)*	Observaţii / Referinţe
	500	

* Suprafaţa este determinată in planul de proiecţie Stereo 70.

DETALII LINIARE IMOBIL



Date referitoare la teren

Crt	Categorie folosinţă	Intra vilan	Suprafaţa (mp)	Tarla	Parcelă	Nr. topo	Observaţii / Referinţe
1	curti constructii	DA	500	7	573	-	

Date referitoare la construcţii

Crt	Număr	Destinaţie construcţie	Supraf. (mp)	Situaţie juridică	Observaţii / Referinţe
A1.1		constructii de locuinte	70	Cu acte	Nr. niveluri:1; S. construita la sol:70 mp;

Lungime Segmente
1) Valorile lungimilor segmentelor sunt obţinute din proiecţie în plan.

Punct început	X / Y	Punct sfârşit	X / Y	Lungime segment (** (m)
1	580.631,953 362.976,109	2	580.631,796 363.028,359	52.25
2	580.631,796 363.028,359	3	580.624,031 363.030,395	8.027
3	580.624,031 363.030,395	4	580.624,469 362.995,655	34.743
4	580.624,469 362.995,655	5	580.624,848 362.960,914	34.743

Punct început	X / Y	Punct sfârşit	X / Y	Lungime segment (** (m)
5	580.624,848 362.960,914	6	580.631,02 362.961,267	6.182
6	580.631,02 362.961,267	1	580.631,953 362.976,109	14.871

** Lungimile segmentelor sunt determinate în planul de proiecţie Stereo 70 şi sunt rotunjite la 1 milimetru.
*** Distanţa dintre puncte este formată din segmente cumulate ce sunt mai mici decât valoarea 1 milimetru.

DATE DESPRE IMOBILUL NR. 4315

Oficiul de Cadastru şi Publicitate Imobiliară PRAHOVA
Biroul de Cadastru şi Publicitate Imobiliară Ploieşti

A. Partea I. Descrierea imobilului

TEREN Intravilan

Adresa: Loc. Pioresti, Jud. Prahova

Nr. Crt	Nr cadastral Nr. topografic	Suprafaţa* (mp)	Observaţii / Referinţe
A1		2.130	Sector cadastral:32 Teren imprejmuit;

Construcţii

Crt	Nr cadastral Nr. topografic	Adresa	Observaţii / Referinţe
A1.1		Loc. Pioresti, Jud. Prahova	Nr. niveluri:1; S. construita la sol:72 mp;
A1.2		Loc. Pioresti, Jud. Prahova	Nr. niveluri:1; S. construita la sol:68 mp;

B. Partea II. Proprietari şi acte

Inscrieri privitoare la dreptul de proprietate şi alte drepturi reale		Referinţe
/		
Act Administrativ nr. 90993, din 12/06/2003 emis de CJSDAPT PRAHOVA;		
B1	Intabulare, drept de PROPRIETATE, dobandit prin Reconstituire, cota actuala 1/1, cota initiala 1/1	A1
	1) **ALECU IOANA**, Lipsă CNP.	
Act Administrativ nr. 2340, din 06/03/2023 emis de PRIMĂRIA COMUNEI POIENARII BURCHII;		
B2	Intabulare, drept de PROPRIETATE, dobandit prin Construire, cota actuala 1/1, cota initiala 1/1	A1.1, A1.2
	1) **ALECU IOANA**, Lipsă CNP.	

C. Partea III. SARCINI .

Inscrieri privind dezmembramintele dreptului de proprietate, drepturi reale de garanţie şi sarcini	Referinţe
NU SUNT	

Anexa Nr. 1 La Partea I

Teren

Nr cadastral	Suprafaţa (mp)*	Observaţii / Referinţe
	2.130	

* Suprafaţa este determinată in planul de proiecţie Stereo 70.

DETALII LINIARE IMOBIL

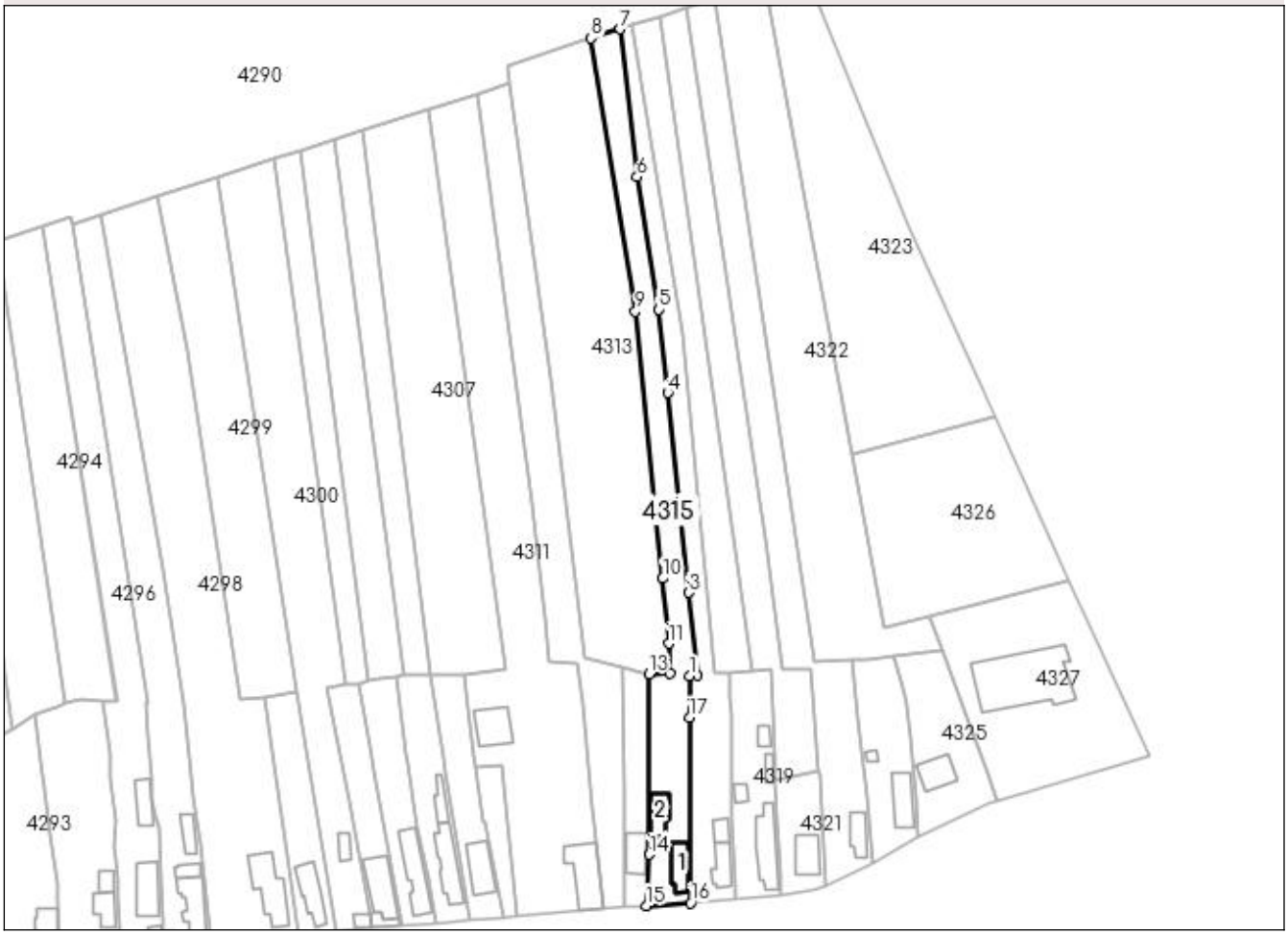

Date referitoare la teren

Crt	Categorie folosinţă	Intra vilan	Suprafaţa (mp)	Tarla	Parcelă	Nr. topo	Observaţii / Referinţe
1	curti constructii	DA	797	7	584	-	
2	arabil	DA	1.333	7	582/2	-	

Date referitoare la construcţii

Crt	Număr	Destinaţie construcţie	Supraf. (mp)	Situaţie juridică	Observaţii / Referinţe
A1.1		constructii de locuinte	72	Cu acte	Nr. niveluri:1; S. construita la sol:72 mp;
A1.2		constructii de locuinte	68	Cu acte	Nr. niveluri:1; S. construita la sol:68 mp;

Lungime Segmente
1) Valorile lungimilor segmentelor sunt obţinute din proiecţie în plan.

Punct început	X / Y	Punct sfârşit	X / Y	Lungime segment (** (m)
1	580.643,505 363.027,889	2	580.645,694 363.028,082	2.197
2	580.645,694 363.028,082	3	580.643,336 363.051,959	23.993

Punct început	X / Y	Punct sfârşit	X / Y	Lungime segment (** (m)
3	580.643,336 363.051,959	4	580.637,263 363.109,896	58.254
4	580.637,263 363.109,896	5	580.634,698 363.134,02	24.26
5	580.634,698 363.134,02	6	580.628,339 363.172,449	38.952
6	580.628,339 363.172,449	7	580.623,387 363.215,269	43.105
7	580.623,387 363.215,269	8	580.615,065 363.212,649	8.725
8	580.615,065 363.212,649	9	580.627,872 363.133,502	80.176
9	580.627,872 363.133,502	10	580.635,778 363.056,108	77.797
10	580.635,778 363.056,108	11	580.637,528 363.037,269	18.92
11	580.637,528 363.037,269	12	580.637,763 363.028,615	8.657
12	580.637,763 363.028,615	13	580.631,796 363.028,359	5.972
13	580.631,796 363.028,359	14	580.631,953 362.976,109	52.25
14	580.631,953 362.976,109	15	580.631,02 362.961,267	14.871
15	580.631,02 362.961,267	16	580.643,954 362.962,073	12.959
16	580.643,954 362.962,073	17	580.643,568 363.015,764	53.692
17	580.643,568 363.015,764	1	580.643,505 363.027,889	12.125

**** Lungimile segmentelor sunt determinate în planul de proiecţie Stereo 70 şi sunt rotunjite la 1 milimetru.**
***** Distanţa dintre puncte este formată din segmente cumulate ce sunt mai mici decât valoarea 1 milimetru.**

DATE DESPRE IMOBILUL NR. 4316

Oficiul de Cadastru şi Publicitate Imobiliară PRAHOVA
Biroul de Cadastru şi Publicitate Imobiliară Ploieşti

A. Partea I. Descrierea imobilului

Nr. CF vechi:252
Nr. cadastral vechi:254

TEREN Intravilan

Adresa: Loc. Poienarii Burchii, Nr. 152, Jud. Prahova

Nr. Crt	Nr cadastral Nr. topografic	Suprafaţa* (mp)	Observaţii / Referinţe
A1	21331	Din acte: 1.726 Masurata: 1.840	Sector cadastral:32 Teren imprejmuit;

Construcţii

Crt	Nr cadastral Nr. topografic	Adresa	Observaţii / Referinţe
A1.1	21331-C1	Loc. Poienarii Burchii, Nr. 152, Jud. Prahova	Nr. niveluri:1; S. construita la sol:62 mp; C1 - locuinta - Sc=62mp.,Su=50,83 mp.
A1.2	21331-C2	Loc. Poienarii Burchii, Nr. 152, Jud. Prahova	Nr. niveluri:1; S. construita la sol:30 mp; C2 - anexa - Sc=30 mp.,Su=22,97 mp.

B. Partea II. Proprietari şi acte

Inscrieri privitoare la dreptul de proprietate şi alte drepturi reale		Referinţe
10568 / 20/04/2005		
Act Notarial nr. 2847/2005, din 20/04/2005 emis de BNP.IVAN CONSTANTIN;		
B1	Intabulare, drept de PROPRIETATEcumparare ca bun propriu, dobandit prin Conventie, cota actuala 1/1, cota initiala 1/1	A1, A1.1, A1.2
	1) **NEDELCU MARIA-MIRELA**, (necasatorita),Lipsa CNP.	
	OBSERVATII: (provenita din conversia CF 252)	

C. Partea III. SARCINI

Inscrieri privind dezmembramintele dreptului de proprietate, drepturi reale de garanţie şi sarcini		Referinţe
10568 / 20/04/2005		
Act Notarial nr. 2847/2005, din 20/04/2005 emis de BNP.IVAN CONSTANTIN;		
C1	Intabulare, drept de HABITATIEviagera si notarea obligatiei de intretinere	A1, A1.1, A1.2
	1) **ALECU DUMITRU**, Lipsa CNP. 2) **ALECU LUCIA**, Lipsa CNP.	

Anexa Nr. 1 La Partea I

Teren

Nr cadastral	Suprafaţa (mp)*	Observaţii / Referinţe
21331	Din acte: 1.726 Masurata: 1.840	

* Suprafaţa este determinată in planul de proiecţie Stereo 70.

DETALII LINIARE IMOBIL



Date referitoare la teren

Crt	Categorie folosinţă	Intra vilan	Suprafaţa (mp)	Tarla	Parcelă	Nr. topo	Observaţii / Referinţe
1	curti constructii	DA	654	7	586	-	
2	arabil	DA	1.186	7	587	-	

Date referitoare la construcţii

Crt	Număr	Destinaţie construcţie	Supraf. (mp)	Situaţie juridică	Observaţii / Referinţe
A1.1	21331-C1	constructii de locuinte	Din acte: 0 Masurata: 62	Cu acte	Nr. niveluri:1; S. construita la sol:62 mp; C1 - locuinta - Sc=62mp.,Su=50,83 mp.
A1.2	21331-C2	constructii anexa	Din acte: 0 Masurata: 30	Cu acte	Nr. niveluri:1; S. construita la sol:30 mp; C2 - anexa - Sc=30 mp.,Su=22,97 mp.

Lungime Segmente

1) Valorile lungimilor segmentelor sunt obţinute din proiecţie în plan.

Punct început	X / Y	Punct sfârşit	X / Y	Lungime segment (** (m)
1	580.645,694 363.028,082	2	580.643,505 363.027,889	2.197
3	580.643,568 363.015,764	4	580.643,954 362.962,073	53.692

Punct început	X / Y	Punct sfârşit	X / Y	Lungime segment (** (m)
2	580.643,505 363.027,889	3	580.643,568 363.015,764	12.125
4	580.643,954 362.962,073	5	580.656,95 362.963,035	13.032

Punct început	X / Y	Punct sfârşit	X / Y	Lungime segment (** (m)
5	580.656,95 362.963,035	6	580.656,932 362.966,284	3.249
7	580.656,117 362.977,468	8	580.655,634 362.986,738	9.283
9	580.655,777 363.005,627	10	580.655,689 363.012,854	7.228
11	580.655,869 363.016,205	12	580.655,369 363.021,52	5.338
13	580.654,972 363.028,718	14	580.654,604 363.028,931	0.425
15	580.650,947 363.028,727	16	580.641,64 363.127,181	98.893
17	580.627,003 363.216,388	18	580.623,387 363.215,269	3.785
19	580.628,339 363.172,449	20	580.634,698 363.134,02	38.952
21	580.637,263 363.109,896	22	580.643,336 363.051,959	58.254

Punct început	X / Y	Punct sfârşit	X / Y	Lungime segment (** (m)
6	580.656,932 362.966,284	7	580.656,117 362.977,468	11.214
8	580.655,634 362.986,738	9	580.655,777 363.005,627	18.89
10	580.655,689 363.012,854	11	580.655,869 363.016,205	3.356
12	580.655,369 363.021,52	13	580.654,972 363.028,718	7.209
14	580.654,604 363.028,931	15	580.650,947 363.028,727	3.663
16	580.641,64 363.127,181	17	580.627,003 363.216,388	90.4
18	580.623,387 363.215,269	19	580.628,339 363.172,449	43.105
20	580.634,698 363.134,02	21	580.637,263 363.109,896	24.26
22	580.643,336 363.051,959	1	580.645,694 363.028,082	23.993

**** Lungimile segmentelor sunt determinate în planul de proiecţie Stereo 70 şi sunt rotunjite la 1 milimetru.**
***** Distanţa dintre puncte este formată din segmente cumulate ce sunt mai mici decât valoarea 1 milimetru.**

DATE DESPRE IMOBILUL NR. 4317

Oficiul de Cadastru şi Publicitate Imobiliară PRAHOVA
Biroul de Cadastru şi Publicitate Imobiliară Ploiești

A. Partea I. Descrierea imobilului

TEREN Intravilan

Adresa: Loc. Pioresti, Jud. Prahova

Nr. Crt	Nr cadastral Nr. topografic	Suprafaţa* (mp)	Observaţii / Referinţe
A1	22341	Din acte: 1.468 Masurata: 1.478	Sector cadastral:32 Teren imprejmuit;

B. Partea II. Proprietari şi acte

Inscrieri privitoare la dreptul de proprietate şi alte drepturi reale		Referinţe
70307 / 06/08/2018		
Act Administrativ nr. 173, din 24/11/2009 emis de COMISIA JUDETEANA PRAHOVA (act notarial nr 236 din 04.06.2018, emis de NP DINU VLAD ALEXANDRU;act administrativ nr 8810 din 19.06.2018, emis de PRIMARIA POIENARII BURCHII;act notarial nr 53 din 04.06.2018, emis de NP DINU VLAD ALEXANDRU;act notarial nr 16 din 11.06.2018, emis de NP DINU VLAD ALEXANDRU);		
B1	Intabulare, drept de PROPRIETATEpartaj, dobandit prin Conventie, cota actuala 1/1, cota initiala 1/1	A1
	1) **LEPĂDAT MARIA**	

C. Partea III. SARCINI .

Inscrieri privind dezmembramintele dreptului de proprietate, drepturi reale de garanţie şi sarcini	Referinţe
NU SUNT	

Anexa Nr. 1 La Partea I

Teren

Nr cadastral	Suprafaţa (mp)*	Observaţii / Referinţe
22341	Din acte: 1.468 Masurata: 1.478	

* Suprafaţa este determinată in planul de proiecţie Stereo 70.

DETALII LINIARE IMOBIL



Date referitoare la teren

Crt	Categorie folosinţă	Intra vilan	Suprafaţa (mp)	Tarla	Parcelă	Nr. topo	Observaţii / Referinţe
1	arabil	DA	1.478	7	582/4	-	

Lungime Segmente
1) Valorile lungimilor segmentelor sunt obţinute din proiecţie în plan.

Punct început	X / Y	Punct sfârşit	X / Y	Lungime segment (** (m)
1	580.627,003 363.216,388	2	580.641,64 363.127,181	90.4
2	580.641,64 363.127,181	3	580.650,947 363.028,727	98.893
3	580.650,947 363.028,727	4	580.654,604 363.028,931	3.663
4	580.654,604 363.028,931	5	580.654,972 363.028,718	0.425
5	580.654,972 363.028,718	6	580.661,554 363.029,187	6.599

Punct început	X / Y	Punct sfârşit	X / Y	Lungime segment (** (m)
6	580.661,554 363.029,187	7	580.634,883 363.218,947	191.625
7	580.634,883 363.218,947	1	580.627,003 363.216,388	8.285

** Lungimile segmentelor sunt determinate în planul de proiecţie Stereo 70 şi sunt rotunjite la 1 milimetru.
*** Distanţa dintre puncte este formată din segmente cumulate ce sunt mai mici decât valoarea 1 milimetru.

DATE DESPRE IMOBILUL NR. 4318

Oficiul de Cadastru şi Publicitate Imobiliară PRAHOVA
Biroul de Cadastru şi Publicitate Imobiliară Ploiești

A. Partea I. Descrierea imobilului

TEREN Intravilan

Adresa: Loc. Pioresti, Jud. Prahova, Tarla 7, parcela Cc592, A582/5

Nr. Crt	Nr cadastral Nr. topografic	Suprafaţa* (mp)	Observaţii / Referinţe
A1	24852	Din acte: 1.874 Masurata: 2.098	Sector cadastral:32 Teren imprejmuit;

B. Partea II. Proprietari şi acte

Inscrieri privitoare la dreptul de proprietate şi alte drepturi reale		Referinţe
67052 / 20/07/2020		
Act Notarial nr. 770, din 17/07/2020 emis de NP Grigore Marius;		
B2	Intabulare, drept de PROPRIETATE(donatie), dobandit prin Conventie, cota actuala 1/1, cota initiala 1/1	A1
	1) **OLARU IONELIA**	

C. Partea III. SARCINI .

Inscrieri privind dezmembramintele dreptului de proprietate, drepturi reale de garanţie şi sarcini	Referinţe
NU SUNT	

Anexa Nr. 1 La Partea I

Teren

Nr cadastral	Suprafaţa (mp)*	Observaţii / Referinţe
24852	Din acte: 1.874 Masurata: 2.098	

* Suprafaţa este determinată in planul de proiecţie Stereo 70.

DETALII LINIARE IMOBIL



Date referitoare la teren

Crt	Categorie folosinţă	Intra vilan	Suprafaţa (mp)	Tarla	Parcelă	Nr. topo	Observaţii / Referinţe
1	curti constructii	DA	374	7	592	-	
2	arabil	DA	1.724	7	582/5	-	

Lungime Segmente

1) Valorile lungimilor segmentelor sunt obţinute din proiecţie în plan.

Punct început	X / Y	Punct sfârşit	X / Y	Lungime segment (** (m)
1	580.678,537 363.030,064	2	580.670,521 363.029,981	8.016
2	580.670,521 363.029,981	3	580.665,667 363.067,709	38.039
3	580.665,667 363.067,709	4	580.642,886 363.221,761	155.727
4	580.642,886 363.221,761	5	580.634,883 363.218,947	8.483

Punct început	X / Y	Punct sfârşit	X / Y	Lungime segment (** (m)
5	580.634,883 363.218,947	6	580.661,554 363.029,187	191.625
6	580.661,554 363.029,187	7	580.667,049 363.029,579	5.509
7	580.667,049 363.029,579	8	580.667,705 363.017,294	12.303
8	580.667,705 363.017,294	9	580.668,391 363.004,241	13.071
9	580.668,391 363.004,241	10	580.668,492 362.997,564	6.678
10	580.668,492 362.997,564	11	580.681,091 363.000,15	12.862
11	580.681,091 363.000,15	12	580.679,759 363.015,746	15.653
12	580.679,759 363.015,746	1	580.678,537 363.030,064	14.37

**** Lungimile segmentelor sunt determinate în planul de proiecţie Stereo 70 şi sunt rotunjite la 1 milimetru.**
***** Distanţa dintre puncte este formată din segmente cumulate ce sunt mai mici decât valoarea 1 milimetru.**

DATE DESPRE IMOBILUL NR. 4319

Oficiul de Cadastru şi Publicitate Imobiliară PRAHOVA
Biroul de Cadastru şi Publicitate Imobiliară Ploieşti

A. Partea I. Descrierea imobilului

TEREN Intravilan

Adresa: Loc. Pioresti, Nr. 151, Jud. Prahova

Nr. Crt	Nr cadastral Nr. topografic	Suprafaţa* (mp)	Observaţii / Referinţe
A1	22322	836	Sector cadastral:32 Teren imprejmuit;

Construcţii

Crt	Nr cadastral Nr. topografic	Adresa	Observaţii / Referinţe
A1.1	22322-C1	Loc. Pioresti, Nr. 151, Jud. Prahova	Nr. niveluri:1; S. construita la sol:128 mp;
A1.2	22322-C2	Loc. Pioresti, Nr. 151, Jud. Prahova	Nr. niveluri:1; S. construita la sol:20 mp;
A1.3	22322-C3	Loc. Pioresti, Nr. 151, Jud. Prahova	Nr. niveluri:1; S. construita la sol:22 mp;
A1.4	22322-C4	Loc. Pioresti, Nr. 151, Jud. Prahova	Nr. niveluri:1; S. construita la sol:17 mp;

B. Partea II. Proprietari şi acte

Inscrieri privitoare la dreptul de proprietate şi alte drepturi reale		Referinţe
67351 / 27/07/2018		
Act Notarial nr. 3380, din 26/07/2018 emis de NP Dragan Nicoleta;		
B1	Intabulare, drept de PROPRIETATE(donatie), dobandit prin Conventie, cota actuala 1/1, cota initiala 1/1	A1
	1) **LEPĂDAT ADRIANA-CORNELIA**	
B2	Intabulare, drept de PROPRIETATE(donatie), dobandit prin Conventie, cota actuala 1/1, cota initiala 1/1	A1.1, A1.2, A1.3, A1.4
	1) **LEPĂDAT ADRIANA-CORNELIA**	

C. Partea III. SARCINI

Inscrieri privind dezmembramintele dreptului de proprietate, drepturi reale de garanţie şi sarcini		Referinţe
67351 / 27/07/2018		
Act Notarial nr. 3380, din 26/07/2018 emis de NP Dragan Nicoleta;		
C1	Intabulare, drept de HABITATIE(VIAGERA)	A1.1, A1.2, A1.3, A1.4
	1) **LEPĂDAT MARIA**	

Anexa Nr. 1 La Partea I

Teren

Nr cadastral	Suprafaţa (mp)*	Observaţii / Referinţe
22322	836	

* Suprafaţa este determinată in planul de proiecţie Stereo 70.

DETALII LINIARE IMOBIL



Date referitoare la teren

Crt	Categorie folosinţă	Intra vilan	Suprafaţa (mp)	Tarla	Parcelă	Nr. topo	Observaţii / Referinţe
1	curti constructii	DA	686	7	590	-	
2	arabil	DA	150	7	589	-	

Date referitoare la construcţii

Crt	Număr	Destinaţie construcţie	Supraf. (mp)	Situaţie juridică	Observaţii / Referinţe
A1.1	22322-C1	constructii de locuinte	Din acte: 0 Masurata: 128	Cu acte	Nr. niveluri:1; S. construita la sol:128 mp;
A1.2	22322-C2	constructii anexa	Din acte: 0 Masurata: 20	Cu acte	Nr. niveluri:1; S. construita la sol:20 mp;
A1.3	22322-C3	constructii anexa	Din acte: 0 Masurata: 22	Cu acte	Nr. niveluri:1; S. construita la sol:22 mp;
A1.4	22322-C4	constructii anexa	Din acte: 0 Masurata: 17	Cu acte	Nr. niveluri:1; S. construita la sol:17 mp;

Lungime Segmente
1) Valorile lungimilor segmentelor sunt obţinute din proiecţie în plan.

Punct început	X / Y	Punct sfârşit	X / Y	Lungime segment (** (m)
1	580.656,932 362.966,284	2	580.656,95 362.963,035	3.249
2	580.656,95 362.963,035	3	580.657,068 362.963,044	0.118
3	580.657,068 362.963,044	4	580.670,189 362.964,22	13.174
4	580.670,189 362.964,22	5	580.669,876 362.970,456	6.244
5	580.669,876 362.970,456	6	580.669,31 362.979,21	8.772
6	580.669,31 362.979,21	7	580.668,98 362.985,888	6.686
7	580.668,98 362.985,888	8	580.668,505 362.996,669	10.791
8	580.668,505 362.996,669	9	580.668,492 362.997,564	0.895
9	580.668,492 362.997,564	10	580.668,391 363.004,241	6.678
10	580.668,391 363.004,241	11	580.667,705 363.017,294	13.071
11	580.667,705 363.017,294	12	580.667,049 363.029,579	12.303
12	580.667,049 363.029,579	13	580.661,554 363.029,187	5.509
13	580.661,554 363.029,187	14	580.654,972 363.028,718	6.599
14	580.654,972 363.028,718	15	580.655,369 363.021,52	7.209
15	580.655,369 363.021,52	16	580.655,869 363.016,205	5.338
16	580.655,869 363.016,205	17	580.655,689 363.012,854	3.356
17	580.655,689 363.012,854	18	580.655,777 363.005,627	7.228
18	580.655,777 363.005,627	19	580.655,634 362.986,738	18.89
19	580.655,634 362.986,738	20	580.656,117 362.977,468	9.283
20	580.656,117 362.977,468	1	580.656,932 362.966,284	11.214

**** Lungimile segmentelor sunt determinate în planul de proiecţie Stereo 70 şi sunt rotunjite la 1 milimetru.**
***** Distanţa dintre puncte este formată din segmente cumulate ce sunt mai mici decât valoarea 1 milimetru.**

DATE DESPRE IMOBILUL NR. 4320

Oficiul de Cadastru şi Publicitate Imobiliară PRAHOVA
Biroul de Cadastru şi Publicitate Imobiliară Ploieşti

A. Partea I. Descrierea imobilului

TEREN Necunoscut

Adresa: Loc. Pioresti, Jud. Prahova

Nr. Crt	Nr cadastral Nr. topografic	Suprafaţa* (mp)	Observaţii / Referinţe
A1		2.499	Sector cadastral:32 Teren imprejmuit;

Construcţii

Crt	Nr cadastral Nr. topografic	Adresa	Observaţii / Referinţe
A1.1		Loc. Pioresti, Jud. Prahova	Nr. niveluri:1; S. construita la sol:59 mp;

B. Partea II. Proprietari şi acte

Inscrieri privitoare la dreptul de proprietate şi alte drepturi reale		Referinţe
/		
Act Administrativ nr. 48, din 30/11/2002 emis de CJSDAPT PRAHOVA;		
B1	Intabulare, drept de PROPRIETATE, dobandit prin Reconstituire, cota actuala 1/1, cota initiala 1/1	A1
	1) **VOICILA ELISABETA**, Lipsă CNP.	
Act Administrativ nr. 2340, din 06/03/2023 emis de PRIMĂRIA COMUNEI POIENARII BURCHII;		
B2	Intabulare, drept de PROPRIETATE, dobandit prin Construire, cota actuala 1/1, cota initiala 1/1	A1.1
	1) **VOICILA ELISABETA**, Lipsă CNP.	

C. Partea III. SARCINI .

Inscrieri privind dezmembramintele dreptului de proprietate, drepturi reale de garanţie şi sarcini	Referinţe
NU SUNT	

Anexa Nr. 1 La Partea I

Teren

Nr cadastral	Suprafaţa (mp)*	Observaţii / Referinţe
	2.499	

* Suprafaţa este determinată in planul de proiecţie Stereo 70.

DETALII LINIARE IMOBIL



Date referitoare la teren

Crt	Categorie folosinţă	Intra vilan	Suprafaţa (mp)	Tarla	Parcelă	Nr. topo	Observaţii / Referinţe
1	curti constructii	DA	823	7	597	-	
2	arabil	DA	1.631	7	582/6	-	
3	arabil	NU	45	7	582/6	-	

Date referitoare la construcţii

Crt	Număr	Destinaţie construcţie	Supraf. (mp)	Situaţie juridică	Observaţii / Referinţe
A1.1		constructii de locuinte	59	Cu acte	Nr. niveluri:1; S. construita la sol:59 mp;

Lungime Segmente
1) Valorile lungimilor segmentelor sunt obţinute din proiecţie în plan.

Punct început	X / Y	Punct sfârşit	X / Y	Lungime segment (** (m)
1	580.692,582 363.015,824	2	580.690,867 363.032,366	16.631
2	580.690,867 363.032,366	3	580.679,684 363.032,281	11.183

Punct început	X / Y	Punct sfârşit	X / Y	Lungime segment (** (m)
3	580.679,684 363.032,281	4	580.650,956 363.224,448	194.302
4	580.650,956 363.224,448	5	580.642,886 363.221,761	8.506
5	580.642,886 363.221,761	6	580.665,667 363.067,709	155.727
6	580.665,667 363.067,709	7	580.670,521 363.029,981	38.039
7	580.670,521 363.029,981	8	580.678,537 363.030,064	8.016
8	580.678,537 363.030,064	9	580.679,759 363.015,746	14.37
9	580.679,759 363.015,746	10	580.681,091 363.000,15	15.653
10	580.681,091 363.000,15	11	580.681,173 362.999,19	0.963
11	580.681,173 362.999,19	12	580.682,978 362.966,856	32.384
12	580.682,978 362.966,856	13	580.696,815 362.973,564	15.377
13	580.696,815 362.973,564	14	580.694,962 362.992,65	19.176
14	580.694,962 362.992,65	1	580.692,582 363.015,824	23.296

**** Lungimile segmentelor sunt determinate în planul de proiecţie Stereo 70 şi sunt rotunjite la 1 milimetru.**
***** Distanţa dintre puncte este formată din segmente cumulate ce sunt mai mici decât valoarea 1 milimetru.**

DATE DESPRE IMOBILUL NR. 4321

Oficiul de Cadastru şi Publicitate Imobiliară PRAHOVA
Biroul de Cadastru şi Publicitate Imobiliară Ploieşti

A. Partea I. Descrierea imobilului

TEREN Intravilan

Adresa: Loc. Pioresti, Jud. Prahova

Nr. Crt	Nr cadastral Nr. topografic	Suprafaţa* (mp)	Observaţii / Referinţe
A1		Din acte: 715 Masurata: 432	Sector cadastral:32 Teren imprejmuit; Diferența de suprafață se afla la ID 4318.

Construcţii

Crt	Nr cadastral Nr. topografic	Adresa	Observaţii / Referinţe
A1.1		Loc. Pioresti, Jud. Prahova	Nr. niveluri:1; S. construita la sol:80 mp;

B. Partea II. Proprietari şi acte

Inscrieri privitoare la dreptul de proprietate şi alte drepturi reale		Referinţe
/		
Act Administrativ nr. 113550, din 17/12/2002 emis de CJSDAPT PRAHOVA;		
B1	Intabulare, drept de PROPRIETATE, dobandit prin Reconstituire, cota actuala 1/1, cota initiala 1/1	A1
	1) **ALECU LINA**, Lipsă CNP.	
Act Administrativ nr. 23340, din 06/03/2023 emis de PRIMĂRIA COMUNEI POIENARII BURCHII;		
B2	Intabulare, drept de PROPRIETATE, dobandit prin Construire, cota actuala 1/1, cota initiala 1/1	A1.1
	1) **ALECU LINA**, Lipsă CNP.	

C. Partea III. SARCINI .

Inscrieri privind dezmembramintele dreptului de proprietate, drepturi reale de garanţie şi sarcini	Referinţe
NU SUNT	

Anexa Nr. 1 La Partea I

Teren

Nr cadastral	Suprafaţa (mp)*	Observaţii / Referinţe
	Din acte: 715 Masurata: 432	Diferența de suprafață se afla la ID 4318.

* Suprafaţa este determinată in planul de proiecţie Stereo 70.

DETALII LINIARE IMOBIL



Date referitoare la teren

Crt	Categorie folosinţă	Intra vilan	Suprafaţa (mp)	Tarla	Parcelă	Nr. topo	Observaţii / Referinţe
1	curti constructii	DA	432	7	592	-	

Date referitoare la construcţii

Crt	Număr	Destinaţie construcţie	Supraf. (mp)	Situaţie juridică	Observaţii / Referinţe
A1.1		constructii de locuinte	80	Cu acte	Nr. niveluri:1; S. construita la sol:80 mp;

Lungime Segmente
1) Valorile lungimilor segmentelor sunt obţinute din proiecţie în plan.

Punct început	X / Y	Punct sfârşit	X / Y	Lungime segment (** (m)
1	580.682,978 362.966,856	2	580.681,173 362.999,19	32.384
2	580.681,173 362.999,19	3	580.681,091 363.000,15	0.963
3	580.681,091 363.000,15	4	580.668,492 362.997,564	12.862

Punct început	X / Y	Punct sfârşit	X / Y	Lungime segment (** (m)
4	580.668,492 362.997,564	5	580.668,505 362.996,669	0.895
5	580.668,505 362.996,669	6	580.668,98 362.985,888	10.791
6	580.668,98 362.985,888	7	580.669,31 362.979,21	6.686
7	580.669,31 362.979,21	8	580.669,876 362.970,456	8.772
8	580.669,876 362.970,456	9	580.670,189 362.964,22	6.244
9	580.670,189 362.964,22	10	580.679,625 362.965,927	9.589
10	580.679,625 362.965,927	1	580.682,978 362.966,856	3.479

** Lungimile segmentelor sunt determinate în planul de proiecţie Stereo 70 şi sunt rotunjite la 1 milimetru.
*** Distanţa dintre puncte este formată din segmente cumulate ce sunt mai mici decât valoarea 1 milimetru.

DATE DESPRE IMOBILUL NR. 4322

Oficiul de Cadastru şi Publicitate Imobiliară PRAHOVA
Biroul de Cadastru şi Publicitate Imobiliară Ploiești

A. Partea I. Descrierea imobilului

TEREN Intravilan

Adresa: Loc. Pioresti, Jud. Prahova

Nr. Crt	Nr cadastral Nr. topografic	Suprafaţa* (mp)	Observaţii / Referinţe
A1		3.791	Sector cadastral:32 Teren neimprejmuit;

B. Partea II. Proprietari şi acte

Inscrieri privitoare la dreptul de proprietate şi alte drepturi reale		Referinţe
/		
Act Administrativ nr. 109750, din 18/11/2002 emis de CJSDAPT PRAHOVA;		
B1	Intabulare, drept de PROPRIETATE, dobandit prin Reconstituire, cota actuala 1/1, cota initiala 1/1	A1
	1) **ALECU STELIANA**, Lipsă CNP. 2) **SIMION LUCICA**, Lipsă CNP. 3) **ALECU ION**, Lipsă CNP.	

C. Partea III. SARCINI .

Inscrieri privind dezmembramintele dreptului de proprietate, drepturi reale de garanţie şi sarcini	Referinţe
NU SUNT	

Anexa Nr. 1 La Partea I

Teren

Nr cadastral	Suprafaţa (mp)*	Observaţii / Referinţe
	3.791	

* Suprafaţa este determinată in planul de proiecţie Stereo 70.

DETALII LINIARE IMOBIL



Date referitoare la teren

Crt	Categorie folosinţă	Intra vilan	Suprafaţa (mp)	Tarla	Parcelă	Nr. topo	Observaţii / Referinţe
1	arabil	DA	3.791	7	582/7	-	

Lungime Segmente
1) Valorile lungimilor segmentelor sunt obţinute din proiecţie în plan.

Punct început	X / Y	Punct sfârşit	X / Y	Lungime segment (** (m)
1	580.679,684 363.032,281	2	580.690,867 363.032,366	11.183
2	580.690,867 363.032,366	3	580.694,84 363.032,833	4.0
3	580.694,84 363.032,833	4	580.702,678 363.033,656	7.881
4	580.702,678 363.033,656	5	580.716,787 363.035,137	14.187
5	580.716,787 363.035,137	6	580.713,173 363.044,874	10.386

Punct început	X / Y	Punct sfârşit	X / Y	Lungime segment (** (m)
6	580.713,173 363.044,874	7	580.700,239 363.042,005	13.248
7	580.700,239 363.042,005	8	580.690,888 363.092,008	50.87
8	580.690,888 363.092,008	9	580.666,35 363.224,974	135.211
9	580.666,35 363.224,974	10	580.665,462 363.229,438	4.551
10	580.665,462 363.229,438	11	580.650,956 363.224,448	15.34
11	580.650,956 363.224,448	1	580.679,684 363.032,281	194.302

** Lungimile segmentelor sunt determinate în planul de proiecţie Stereo 70 şi sunt rotunjite la 1 milimetru.
*** Distanţa dintre puncte este formată din segmente cumulate ce sunt mai mici decât valoarea 1 milimetru.

DATE DESPRE IMOBILUL NR. 4323

Oficiul de Cadastru şi Publicitate Imobiliară PRAHOVA
Biroul de Cadastru şi Publicitate Imobiliară Ploieşti

A. Partea I. Descrierea imobilului

TEREN Intravilan

Adresa: Loc. Pioresti, Jud. Prahova

Nr. Crt	Nr cadastral Nr. topografic	Suprafaţa* (mp)	Observaţii / Referinţe
A1	21064	3.639	Sector cadastral:32 Teren neimprejmuit;

B. Partea II. Proprietari şi acte

Inscrieri privitoare la dreptul de proprietate şi alte drepturi reale		Referinţe
67757 / 08/11/2012		
Act Administrativ nr. 52352, din 05/09/2012 emis de OCPI PH (act notarial nr.525/28.08.2012 emis de NP Dinu Vlad Alexandru);		
B1	Se infiinteaza cartea funciara 21064 a imobilului cu numarul cadastral 21064/Poienarii Burchii, rezultat din dezmembrarea imobilului cu numarul cadastral 21054 inscris in cartea funciara 21054;	A1
Act Administrativ nr. 425, din 12/04/2012 emis de OCPI PRAHOVA;		
B3	se noteaza din oficiu propunerea de dezmembrare a imobilului	A1
	OBSERVATII: pozitie transcrisa din CF 21054/Poienarii Burchii, inscrisa prin incheierea nr. 19847 din 12/04/2012;	
Act Notarial nr. 525, din 28/08/2012 emis de NP DINU VLAD-ALEXANDRU;		
B4	se respinge cererea de dezmembrare intrucat nu au fost prezentate actele solicitate prin referatul de completare	A1
	OBSERVATII: pozitie transcrisa din CF 21054/Poienarii Burchii, inscrisa prin incheierea nr. 52352 din 05/09/2012;	
92528 / 09/09/2015		
Act Administrativ nr. 21, din 02/09/2015 emis de EXECUTOR JUDECATORESC GALEA CRISTIAN VIOREL;		
B6	se respinge cererea de intabulare intrucat nu s-a raspuns la cerintele din referatul de completare	A1
118597 / 13/11/2020		
Act Notarial nr. 1347, din 12/11/2020 emis de NP Cocea Ioana Ruxandra;		
B8	Intabulare, drept de PROPRIETATEcumparare, dobandit prin Conventie, cota actuala 1/1, cota initiala 1/1	A1
	1) **SC BELFOODS IMPEX SRL**, CIF:17236384	

C. Partea III. SARCINI

Inscrieri privind dezmembramintele dreptului de proprietate, drepturi reale de garanţie şi sarcini		Referinţe
21647 / 04/03/2016		
Act Administrativ nr. 21, din 02/09/2015 emis de EXECUTOR JUDECATORESC GALEA CRISTIAN VIOREL;		
C10	se radiaza sarcinile inscrise in cuprinsul prezentei carti funciare ca urmare a adjudecarii imobilului	A1
129178 / 08/12/2020		
Act Notarial nr. 1453, din 07/12/2020 emis de NP Cocea Ioana Ruxandra;		
C12	se radiaza ipoteca legala (reprezentand rest pret) inscrisa sub C11 prin incheierea nr.118597/2020	A1

Anexa Nr. 1 La Partea I

Teren

Nr cadastral	Suprafaţa (mp)*	Observaţii / Referinţe
21064	3.639	

* Suprafaţa este determinată in planul de proiecţie Stereo 70.

DETALII LINIARE IMOBIL

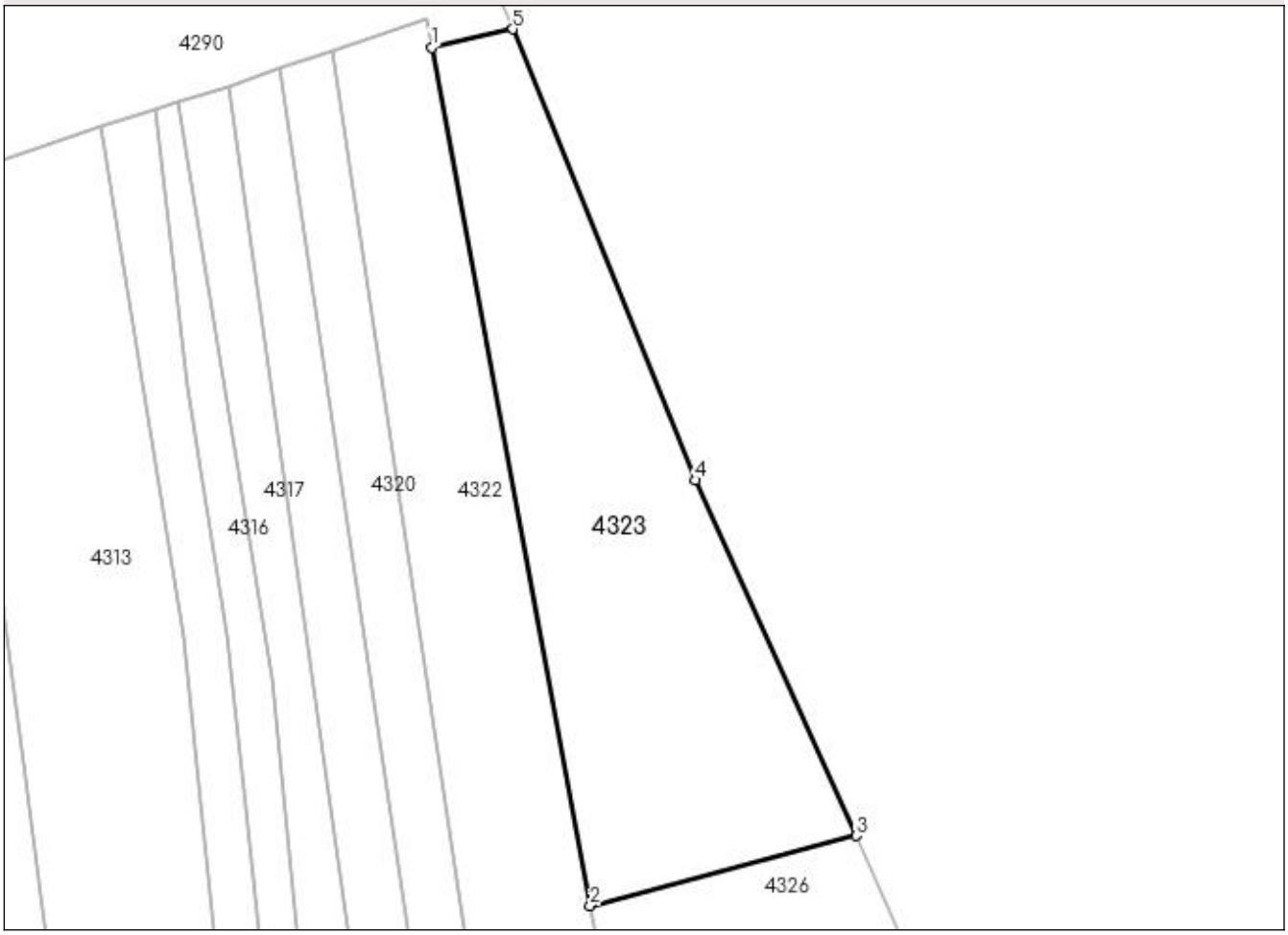

Date referitoare la teren

Crt	Categorie folosinţă	Intra vilan	Suprafaţa (mp)	Tarla	Parcelă	Nr. topo	Observaţii / Referinţe
1	arabil	DA	3.639	7	582/8	-	

Lungime Segmente

1) Valorile lungimilor segmentelor sunt obţinute din proiecţie în plan.

Punct început	X / Y	Punct sfârşit	X / Y	Lungime segment (** (m)
1	580.666,35 363.224,974	2	580.690,888 363.092,008	135.211
2	580.690,888 363.092,008	3	580.732,115 363.102,836	42.625
3	580.732,115 363.102,836	4	580.707,163 363.157,918	60.47
4	580.707,163 363.157,918	5	580.678,899 363.227,79	75.372
5	580.678,899 363.227,79	1	580.666,35 363.224,974	12.861

** Lungimile segmentelor sunt determinate în planul de proiecţie Stereo 70 şi sunt rotunjite la 1 milimetru.
*** Distanţa dintre puncte este formată din segmente cumulate ce sunt mai mici decât valoarea 1 milimetru.

DATE DESPRE IMOBILUL NR. 4324

Oficiul de Cadastru şi Publicitate Imobiliară PRAHOVA
Biroul de Cadastru şi Publicitate Imobiliară Ploieşti

A. Partea I. Descrierea imobilului

TEREN Intravilan

Adresa: Loc. Pioresti, Jud. Prahova

Nr. Crt	Nr cadastral Nr. topografic	Suprafaţa* (mp)	Observaţii / Referinţe
A1		Din acte: 828 Masurata: 785	Sector cadastral:32 Teren imprejmuit;

Construcţii

Crt	Nr cadastral Nr. topografic	Adresa	Observaţii / Referinţe
A1.1		Loc. Pioresti, Jud. Prahova	Nr. niveluri:1; S. construita la sol:87 mp;
A1.2		Loc. Pioresti, Jud. Prahova	Nr. niveluri:1; S. construita la sol:9 mp;

B. Partea II. Proprietari şi acte

Inscrieri privitoare la dreptul de proprietate şi alte drepturi reale		Referinţe
/		
Act Administrativ nr. 31, din 30/11/2002 emis de CJSDAPT PRAHOVA;		
B1	Intabulare, drept de PROPRIETATE, dobandit prin Reconstituire, cota actuala 1/1, cota initiala 1/1	A1
	1) **ALECU ION**, Lipsă CNP.	
Act Administrativ nr. 2340, din 06/03/2023 emis de PRIMĂRIA COMUNEI POIENARII BURCHII;		
B2	Intabulare, drept de PROPRIETATE, dobandit prin Construire, cota actuala 1/1, cota initiala 1/1	A1.1, A1.2
	1) **ALECU ION**, Lipsă CNP.	

C. Partea III. SARCINI .

Inscrieri privind dezmembramintele dreptului de proprietate, drepturi reale de garanţie şi sarcini	Referinţe
NU SUNT	

Anexa Nr. 1 La Partea I

Teren

Nr cadastral	Suprafaţa (mp)*	Observaţii / Referinţe
	Din acte: 828 Masurata: 785	

* Suprafaţa este determinată in planul de proiecţie Stereo 70.

DETALII LINIARE IMOBIL



Date referitoare la teren

Crt	Categorie folosinţă	Intra vilan	Suprafaţa (mp)	Tarla	Parcelă	Nr. topo	Observaţii / Referinţe
1	curti constructii	DA	785	7	600	-	

Date referitoare la construcţii

Crt	Număr	Destinaţie construcţie	Supraf. (mp)	Situaţie juridică	Observaţii / Referinţe
A1.1		constructii de locuinte	87	Cu acte	Nr. niveluri:1; S. construita la sol:87 mp;
A1.2		constructii anexa	9	Cu acte	Nr. niveluri:1; S. construita la sol:9 mp;

Lungime Segmente
1) Valorile lungimilor segmentelor sunt obţinute din proiecţie în plan.

Punct început	X / Y	Punct sfârşit	X / Y	Lungime segment (** (m)
1	580.690,867 363.032,366	2	580.692,582 363.015,824	16.631
2	580.692,582 363.015,824	3	580.694,962 362.992,65	23.296
3	580.694,962 362.992,65	4	580.696,815 362.973,564	19.176

Punct început	X / Y	Punct sfârşit	X / Y	Lungime segment (** (m)
4	580.696,815 362.973,564	5	580.709,788 362.981,194	15.05
5	580.709,788 362.981,194	6	580.709,463 362.992,471	11.282
6	580.709,463 362.992,471	7	580.708,682 362.998,436	6.016
7	580.708,682 362.998,436	8	580.707,773 363.010,175	11.774
8	580.707,773 363.010,175	9	580.706,707 363.019,329	9.216
9	580.706,707 363.019,329	10	580.706,11 363.022,189	2.922
10	580.706,11 363.022,189	11	580.704,552 363.028,19	6.2
11	580.704,552 363.028,19	12	580.702,678 363.033,656	5.778
12	580.702,678 363.033,656	13	580.694,84 363.032,833	7.881
13	580.694,84 363.032,833	1	580.690,867 363.032,366	4.0

**** Lungimile segmentelor sunt determinate în planul de proiecţie Stereo 70 şi sunt rotunjite la 1 milimetru.**
***** Distanţa dintre puncte este formată din segmente cumulate ce sunt mai mici decât valoarea 1 milimetru.**

DATE DESPRE IMOBILUL NR. 4325

Oficiul de Cadastru şi Publicitate Imobiliară PRAHOVA
Biroul de Cadastru şi Publicitate Imobiliară Ploieşti

A. Partea I. Descrierea imobilului

TEREN Intravilan

Adresa: Loc. Pioresti, Jud. Prahova

Nr. Crt	Nr cadastral Nr. topografic	Suprafaţa* (mp)	Observaţii / Referinţe
A1		892	Sector cadastral:32 Teren imprejmuit;

Construcţii

Crt	Nr cadastral Nr. topografic	Adresa	Observaţii / Referinţe
A1.1		Loc. Pioresti, Jud. Prahova	Nr. niveluri:1; S. construita la sol:78 mp;

B. Partea II. Proprietari şi acte

Inscrieri privitoare la dreptul de proprietate şi alte drepturi reale		Referinţe
/		
Act Normativ nr. 7, din 13/03/1996 emis de PARLAMNTUL ROMANIEI;		
B1	Inscrierea provizorie, drept de PROPRIETATE, dobandit prin Lege, cota actuala 1/1, cota initiala 1/1	A1, A1.1
	1) **COMUNA POIENARII BRUCHII**, CIF:0000000000000	

C. Partea III. SARCINI .

Inscrieri privind dezmembramintele dreptului de proprietate, drepturi reale de garanţie şi sarcini	Referinţe
NU SUNT	

Anexa Nr. 1 La Partea I

Teren

Nr cadastral	Suprafaţa (mp)*	Observaţii / Referinţe
	892	

* Suprafaţa este determinată in planul de proiecţie Stereo 70.

DETALII LINIARE IMOBIL



Date referitoare la teren

Crt	Categorie folosinţă	Intra vilan	Suprafaţa (mp)	Tarla	Parcelă	Nr. topo	Observaţii / Referinţe
1	curti constructii	DA	892	7	603/1	-	

Date referitoare la construcţii

Crt	Număr	Destinaţie construcţie	Supraf. (mp)	Situaţie juridică	Observaţii / Referinţe
A1.1		constructii de locuinte	78	Cu acte	Nr. niveluri:1; S. construita la sol:78 mp;

Lungime Segmente
1) Valorile lungimilor segmentelor sunt obţinute din proiecţie în plan.

Punct început	X / Y	Punct sfârşit	X / Y	Lungime segment (** (m)
1	580.702,678 363.033,656	2	580.704,552 363.028,19	5.778
2	580.704,552 363.028,19	3	580.706,11 363.022,189	6.2
3	580.706,11 363.022,189	4	580.706,707 363.019,329	2.922
4	580.706,707 363.019,329	5	580.707,773 363.010,175	9.216

Punct început	X / Y	Punct sfârşit	X / Y	Lungime segment (** (m)
5	580.707,773 363.010,175	6	580.708,682 362.998,436	11.774
6	580.708,682 362.998,436	7	580.709,463 362.992,471	6.016
7	580.709,463 362.992,471	8	580.709,788 362.981,194	11.282
8	580.709,788 362.981,194	9	580.730,79 362.990,87	23.124
9	580.730,79 362.990,87	10	580.732,976 362.991,536	2.285
10	580.732,976 362.991,536	11	580.729,974 362.999,615	8.619
11	580.729,974 362.999,615	12	580.723,4 363.017,324	18.89
12	580.723,4 363.017,324	13	580.716,787 363.035,137	19.001
13	580.716,787 363.035,137	1	580.702,678 363.033,656	14.187

**** Lungimile segmentelor sunt determinate în planul de proiecţie Stereo 70 şi sunt rotunjite la 1 milimetru.**
***** Distanţa dintre puncte este formată din segmente cumulate ce sunt mai mici decât valoarea 1 milimetru.**

DATE DESPRE IMOBILUL NR. 4326

Oficiul de Cadastru şi Publicitate Imobiliară PRAHOVA
Biroul de Cadastru şi Publicitate Imobiliară Ploieşti

A. Partea I. Descrierea imobilului

TEREN Intravilan

Adresa: Loc. Pioresti, Jud. Prahova

Nr. Crt	Nr cadastral Nr. topografic	Suprafaţa* (mp)	Observaţii / Referinţe
A1	21065	Din acte: 2.500 Masurata: 2.499	Sector cadastral:32 Teren neimprejmuit;

B. Partea II. Proprietari şi acte

Inscrieri privitoare la dreptul de proprietate şi alte drepturi reale		Referinţe
67757 / 08/11/2012		
Act Administrativ nr. 29, din 30/09/2010 emis de PRIMARIA POIENARII BURCHII (act administrativ nr. 6878/15-10-2010 emis de PRIMARIA POIENARII BURCHII;);		
B2	Intabulare, drept de PROPRIETATE, dobandit prin Lege, cota actuala 1/1, cota initiala 1/1	A1
	1) **COMUNA POIENARII BURCHII**, CIF:9999999999999, -domeniu privat- Lipsă CUI.	
B3	Intabulare, drept de ADMINISTRARE	A1
	1) **CONSILIUL LOCAL AL COMUNEI POIENARII BURCHII**, CIF:9999999999999, Lipsă CUI.	
77653 / 19/12/2012		
Act Administrativ nr. 7792, din 23/11/2012 emis de PRIMARIA POIENARII BURCHII;		
B4	Intabulare, drept de CONCESIUNE	A1
	1) **MANASTIREA PISSIOTA**, CIF:9999999999999, Lipsă CUI.	

C. Partea III. SARCINI

Inscrieri privind dezmembramintele dreptului de proprietate, drepturi reale de garanţie şi sarcini		Referinţe
77653 / 19/12/2012		
Act Administrativ nr. 7792, din 23/11/2012 emis de PRIMARIA POIENARII BURCHII;		
C3	se noteaza redeventa in favoarea Primaria Poienarii Burchii	A1

Anexa Nr. 1 La Partea I

Teren

Nr cadastral	Suprafaţa (mp)*	Observaţii / Referinţe
21065	Din acte: 2.500 Masurata: 2.499	

* Suprafaţa este determinată in planul de proiecţie Stereo 70.

DETALII LINIARE IMOBIL

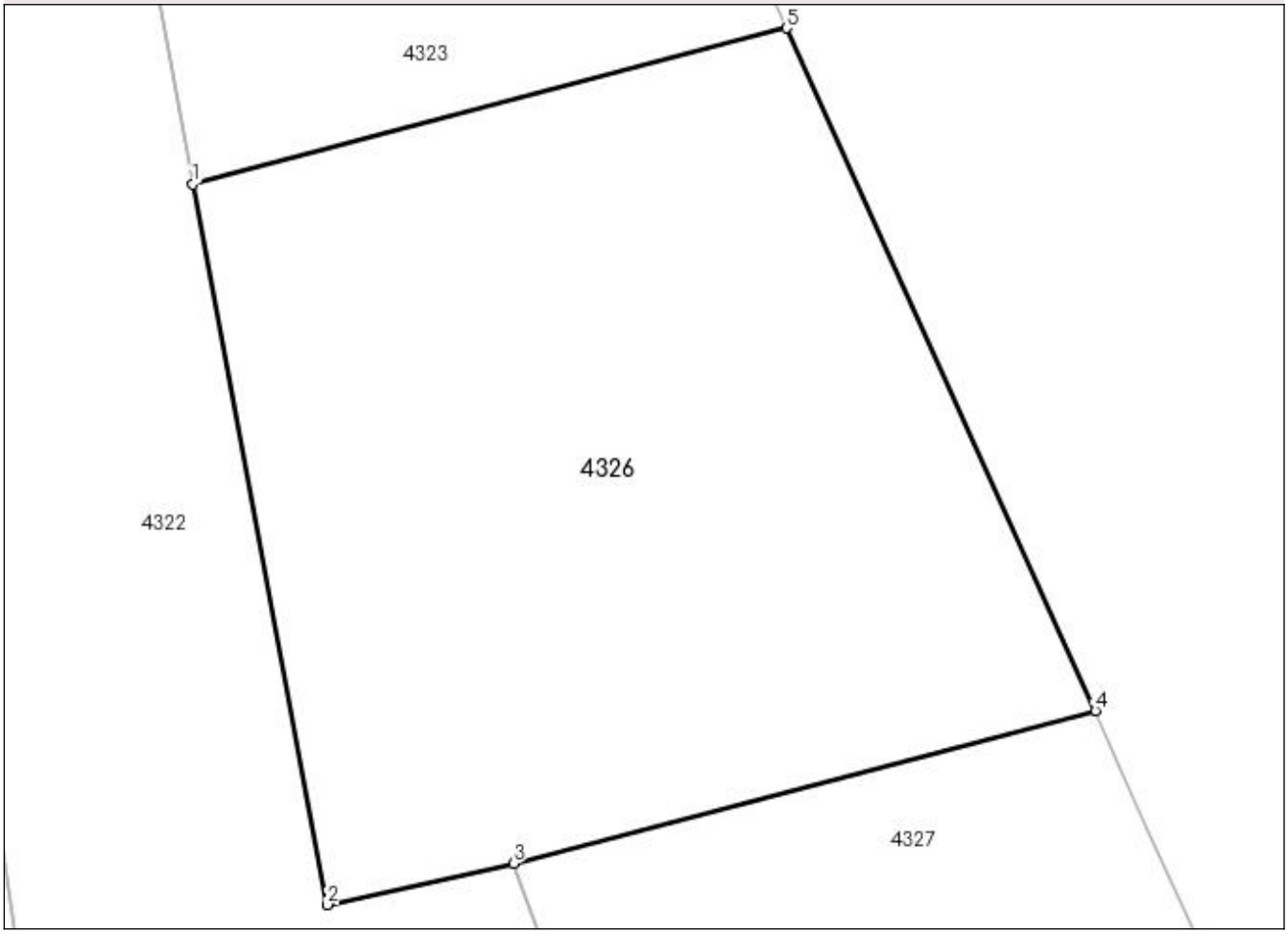

Date referitoare la teren

Crt	Categorie folosinţă	Intra vilan	Suprafaţa (mp)	Tarla	Parcelă	Nr. topo	Observaţii / Referinţe
1	arabil	DA	2.499	7	582/8	-	

Lungime Segmente
1) Valorile lungimilor segmentelor sunt obţinute din proiecţie în plan.

Punct început	X / Y	Punct sfârşit	X / Y	Lungime segment (** (m)
1	580.690,888 363.092,008	2	580.700,239 363.042,005	50.87
2	580.700,239 363.042,005	3	580.713,173 363.044,874	13.248
3	580.713,173 363.044,874	4	580.753,57 363.055,47	41.764
4	580.753,57 363.055,47	5	580.732,115 363.102,836	51.999
5	580.732,115 363.102,836	1	580.690,888 363.092,008	42.625

** Lungimile segmentelor sunt determinate în planul de proiecţie Stereo 70 şi sunt rotunjite la 1 milimetru.
*** Distanţa dintre puncte este formată din segmente cumulate ce sunt mai mici decât valoarea 1 milimetru.

DATE DESPRE IMOBILUL NR. 4327

Oficiul de Cadastru şi Publicitate Imobiliară PRAHOVA
Biroul de Cadastru şi Publicitate Imobiliară Ploieşti

A. Partea I. Descrierea imobilului

Nr. CF vechi:2101
Nr. cadastral vechi:10668

TEREN Intravilan

Adresa: Loc. Poienarii Burchii, Jud. Prahova

Nr. Crt	Nr cadastral Nr. topografic	Suprafaţa* (mp)	Observaţii / Referinţe
A1	20788	Din acte: 2.550 Masurata: 2.439	Sector cadastral:32 Teren imprejmuit;

Construcţii

Crt	Nr cadastral Nr. topografic	Adresa	Observaţii / Referinţe
A1.1	20788-C1	Loc. Poienarii Burchii, Jud. Prahova	Nr. niveluri:1; S. construita la sol:407 mp; CAMIN DE BATRANI

B. Partea II. Proprietari şi acte

Inscrieri privitoare la dreptul de proprietate şi alte drepturi reale		Referinţe
33551 / 09/07/2009		
Act Administrativ nr. 3877, din 16/10/2001 emis de PRIMARIA POIENARII BURCHII (act aditional nr.1652/02.06.2004/30.12.1899 emis de PRIMARIA POIENARII BURCHII;proces - verbal nr.fn/16.10.2001/ emis de PRIMARIA POIENARII BURCHII;autorizatie construire nr.12/06.05.2009/ emis de PRIMARIA POIENARII BURCHII; autorizatie construire nr.13/22.05.2007/ emis de PRIMARIA POIENARII BURCHII;);		
B1	Intabulare, drept de PROPRIETATE, dobandit prin Lege, cota actuala 1/1, cota initiala 1/1	A1
	1) **COMUNA POIENARII BURCHII**, CIF:9999999999999, Lipsă CUI.	
12234 / 08/03/2010		
Act Notarial nr. 892, din 02/03/2010 emis de NP TUDOSE MARIA (autorizatie construire nr.14/01.10.2004 emis de PRIMARIA POIENARII BURCHI;autorizatie construire nr.13/22.05.2007 emis de PRIMARIA POIENARII BURCHI;autorizatie construire nr.12/06.05.2009 emis de PRIMARIA POIENARII BURCHI;proces verbal predare-primire nr.641/08.02.2010 emis de COMISIA DE RECEPTIE;);		
B3	Intabulare, drept de PROPRIETATE, dobandit prin Conventie, cota actuala 1/1, cota initiala 1/1	A1.1
	1) **MANASTIREA PISSIOTA**, CIF:9999999999999, Lipsă CUI.	
33551 / 09/07/2009		
Act Administrativ nr. 3877, din 16/10/2001 emis de PRIMARIA POIENARII BURCHII (act aditional nr.1652/02.06.2004/30.12.1899 emis de PRIMARIA POIENARII BURCHII;proces - verbal nr.fn/16.10.2001/ emis de PRIMARIA POIENARII BURCHII;autorizatie construire nr.12/06.05.2009/ emis de PRIMARIA POIENARII BURCHII; autorizatie construire nr.13/22.05.2007/ emis de PRIMARIA POIENARII BURCHII;);		
B4	Intabulare, drept de ADMINISTRARE	A1
	1) **CONSILIUL LOCAL POIENARII BURCHII**, CIF:9999999999999, Lipsă CUI.	
48239 / 22/09/2009		
Act Administrativ nr. 3877, din 16/10/2001 emis de PRIMARIA POIENARII BURCHII (act aditional nr.1652/02.06.2004/30.12.1899 emis de PRIMARIA POIENARII BURCHII;proces - verbal nr.fn/16.10.2001/ emis de PRIMARIA POIENARII BURCHII;autorizatie construire nr.12/06.05.2009/ emis de PRIMARIA POIENARII BURCHII; autorizatie construire nr.13/22.05.2007/ emis de PRIMARIA POIENARII BURCHII;);		
B5	Intabulare, drept de CONCESIUNE	A1
	1) **MANASTIREA PISSIOTA**, CIF:9999999999999, Lipsă CUI.	

C. Partea III. SARCINI

Inscrieri privind dezmembramintele dreptului de proprietate, drepturi reale de garanţie şi sarcini		Referinţe
48239 / 22/09/2009		
Act Administrativ nr. 3877, din 16/10/2001 emis de PRIMARIA POIENARII BURCHII (act aditional nr.1652/02.06.2004/30.12.1899 emis de PRIMARIA POIENARII BURCHII;proces - verbal nr.fn/16.10.2001/ emis de PRIMARIA POIENARII BURCHII;autorizatie construire nr.12/06.05.2009/ emis de PRIMARIA POIENARII BURCHII; autorizatie construire nr.13/22.05.2007/ emis de PRIMARIA POIENARII BURCHII;);		
C3	se noteaza redeventa in favoarea CONSILIULUI LOCAL POIENARII BURCHII	A1

Anexa Nr. 1 La Partea I

Teren

Nr cadastral	Suprafaţa (mp)*	Observaţii / Referinţe
20788	Din acte: 2.550 Masurata: 2.439	

* Suprafaţa este determinată in planul de proiecţie Stereo 70.

DETALII LINIARE IMOBIL

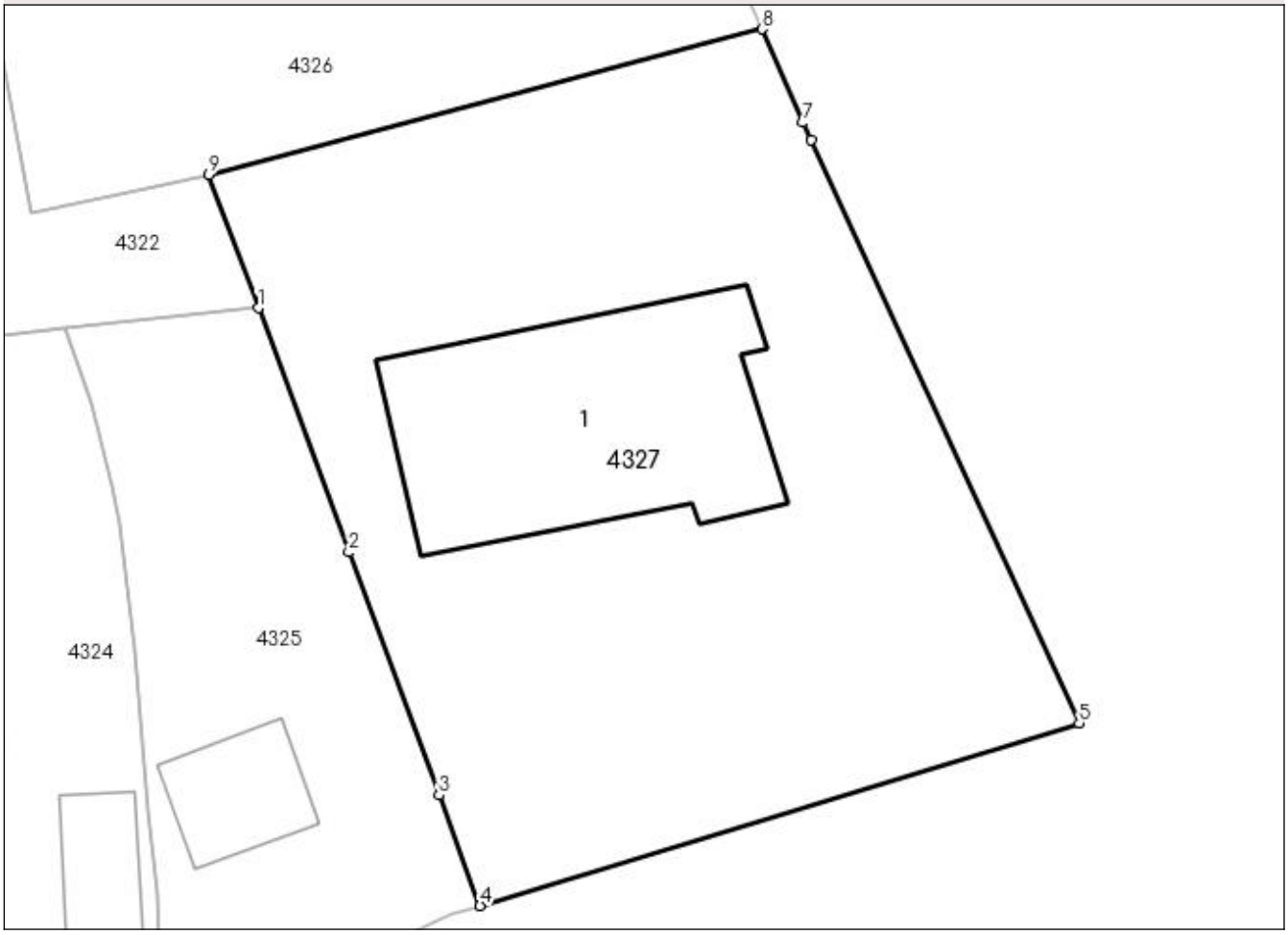

Date referitoare la teren

Crt	Categorie folosinţă	Intra vilan	Suprafaţa (mp)	Tarla	Parcelă	Nr. topo	Observaţii / Referinţe
1	curti constructii	DA	2.039	7	602,603	-	
2	arabil	DA	400	7	602	-	

Date referitoare la construcţii

Crt	Număr	Destinaţie construcţie	Supraf. (mp)	Situaţie juridică	Observaţii / Referinţe
A1.1	20788-C1	constructii industriale si edilitare	Din acte: 0 Masurata: 407	Cu acte	Nr. niveluri:1; S. construita la sol:407 mp; CAMIN DE BATRANI

Lungime Segmente
1) Valorile lungimilor segmentelor sunt obţinute din proiecţie în plan.

Punct început	X / Y	Punct sfârşit	X / Y	Lungime segment (** (m)
1	580.716,787 363.035,137	2	580.723,4 363.017,324	19.001
2	580.723,4 363.017,324	3	580.729,974 362.999,615	18.89
3	580.729,974 362.999,615	4	580.732,976 362.991,536	8.619
4	580.732,976 362.991,536	5	580.776,71 363.004,85	45.716
5	580.776,71 363.004,85	6	580.757,118 363.047,382	46.828
6	580.757,118 363.047,382	7	580.756,53 363.048,66	1.407
7	580.756,53 363.048,66	8	580.753,57 363.055,47	7.425
8	580.753,57 363.055,47	9	580.713,173 363.044,874	41.764
9	580.713,173 363.044,874	1	580.716,787 363.035,137	10.386

** Lungimile segmentelor sunt determinate în planul de proiecţie Stereo 70 şi sunt rotunjite la 1 milimetru.
*** Distanţa dintre puncte este formată din segmente cumulate ce sunt mai mici decât valoarea 1 milimetru.

DATE DESPRE IMOBILUL NR. 4328

Oficiul de Cadastru şi Publicitate Imobiliară PRAHOVA
Biroul de Cadastru şi Publicitate Imobiliară Ploiești

A. Partea I. Descrierea imobilului

TEREN Extravilan

Adresa: Jud. Prahova

Nr. Crt	Nr cadastral Nr. topografic	Suprafaţa* (mp)	Observaţii / Referinţe
A1		2.500	Sector cadastral:25 Teren neimprejmuit;

B. Partea II. Proprietari şi acte

Inscrieri privitoare la dreptul de proprietate şi alte drepturi reale		Referinţe
/		
Act Administrativ nr. 112976, din 19/12/2002 emis de CJSDAPT PRAHOVA;		
B1	Intabulare, drept de PROPRIETATE, dobandit prin Reconstituire, cota actuala 1/1, cota initiala 1/1	A1
	1) **BARBU DUMITRU IOANA**, Lipsă CNP.	

C. Partea III. SARCINI .

Inscrieri privind dezmembramintele dreptului de proprietate, drepturi reale de garanţie şi sarcini	Referinţe
NU SUNT	

Anexa Nr. 1 La Partea I

Teren

Nr cadastral	Suprafaţa (mp)*	Observaţii / Referinţe
	2.500	

* Suprafaţa este determinată in planul de proiecţie Stereo 70.

DETALII LINIARE IMOBIL

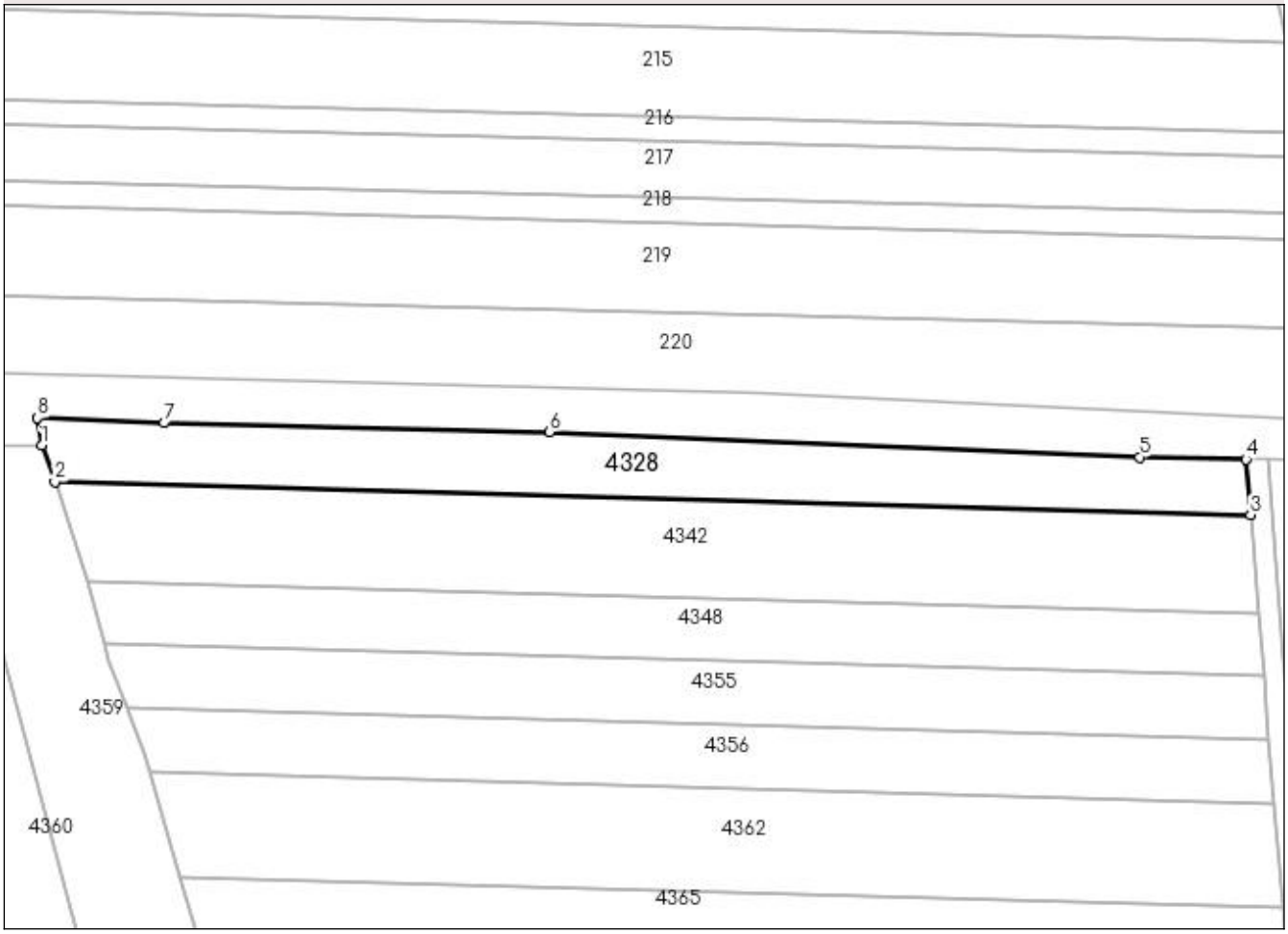

Date referitoare la teren

Crt	Categorie folosinţă	Intra vilan	Suprafaţa (mp)	Tarla	Parcelă	Nr. topo	Observaţii / Referinţe
1	arabil	NU	2.500	53	175/66	-	

Lungime Segmente

1) Valorile lungimilor segmentelor sunt obţinute din proiecţie în plan.

Punct început	X / Y	Punct sfârşit	X / Y	Lungime segment (** (m)
1	577.069,227 362.537,241	2	577.071,685 362.530,454	7.218
2	577.071,685 362.530,454	3	577.293,533 362.524,321	221.933
3	577.293,533 362.524,321	4	577.292,69 362.534,642	10.355
4	577.292,69 362.534,642	5	577.272,932 362.535,041	19.762
5	577.272,932 362.535,041	6	577.163,475 362.539,74	109.558

Punct început	X / Y	Punct sfârşit	X / Y	Lungime segment (** (m)
6	577.163,475 362.539,74	7	577.091,995 362.541,388	71.499
7	577.091,995 362.541,388	8	577.068,489 362.542,275	23.523
8	577.068,489 362.542,275	1	577.069,227 362.537,241	5.088

** Lungimile segmentelor sunt determinate în planul de proiecţie Stereo 70 şi sunt rotunjite la 1 milimetru.
*** Distanţa dintre puncte este formată din segmente cumulate ce sunt mai mici decât valoarea 1 milimetru.

DATE DESPRE IMOBILUL NR. 4329

Oficiul de Cadastru şi Publicitate Imobiliară PRAHOVA
Biroul de Cadastru şi Publicitate Imobiliară Ploieşti

A. Partea I. Descrierea imobilului

TEREN Extravilan

Adresa: Jud. Prahova

Nr. Crt	Nr cadastral Nr. topografic	Suprafaţa* (mp)	Observaţii / Referinţe
A1		1.000	Sector cadastral:25 Teren neimprejmuit;

B. Partea II. Proprietari şi acte

Inscrieri privitoare la dreptul de proprietate şi alte drepturi reale		Referinţe
/		
Act Administrativ nr. 111589, din 18/12/2002 emis de CJSDAPT PRAHOVA;		
B1	Intabulare, drept de PROPRIETATE, dobandit prin Reconstituire, cota actuala 1/1, cota initiala 1/1	A1
	1) **MOISE GHEORGHE**, Lipsă CNP.	

C. Partea III. SARCINI .

Inscrieri privind dezmembramintele dreptului de proprietate, drepturi reale de garanţie şi sarcini	Referinţe
NU SUNT	

Anexa Nr. 1 La Partea I

Teren

Nr cadastral	Suprafaţa (mp)*	Observaţii / Referinţe
	1.000	

* Suprafaţa este determinată in planul de proiecţie Stereo 70.

DETALII LINIARE IMOBIL



Date referitoare la teren

Crt	Categorie folosinţă	Intra vilan	Suprafaţa (mp)	Tarla	Parcelă	Nr. topo	Observaţii / Referinţe
1	arabil	NU	1.000	53	175/2	-	

Lungime Segmente
1) Valorile lungimilor segmentelor sunt obţinute din proiecţie în plan.

Punct început	X / Y	Punct sfârşit	X / Y	Lungime segment (** (m)
1	576.618,261 362.557,864	2	576.628,059 362.509,029	49.808
2	576.628,059 362.509,029	3	576.648,674 362.508,345	20.626
3	576.648,674 362.508,345	4	576.638,875 362.557,18	49.808
4	576.638,875 362.557,18	1	576.618,261 362.557,864	20.625

** Lungimile segmentelor sunt determinate în planul de proiecţie Stereo 70 şi sunt rotunjite la 1 milimetru.
*** Distanţa dintre puncte este formată din segmente cumulate ce sunt mai mici decât valoarea 1 milimetru.

DATE DESPRE IMOBILUL NR. 4330

Oficiul de Cadastru şi Publicitate Imobiliară PRAHOVA
Biroul de Cadastru şi Publicitate Imobiliară Ploieşti

A. Partea I. Descrierea imobilului

TEREN Extravilan

Adresa: Jud. Prahova

Nr. Crt	Nr cadastral Nr. topografic	Suprafaţa* (mp)	Observaţii / Referinţe
A1		1.883	Sector cadastral:25 Teren neimprejmuit;

B. Partea II. Proprietari şi acte

Inscrieri privitoare la dreptul de proprietate şi alte drepturi reale		Referinţe
/		
Act Administrativ nr. 141, din 30/04/2004 emis de CJSDAPT PRAHOVA;		
B1	Intabulare, drept de PROPRIETATE, dobandit prin Reconstituire, cota actuala 1/1, cota initiala 1/1	A1
	1) **DINU DUMITRU MARIA**, Lipsă CNP.	

C. Partea III. SARCINI .

Inscrieri privind dezmembramintele dreptului de proprietate, drepturi reale de garanţie şi sarcini	Referinţe
NU SUNT	

Anexa Nr. 1 La Partea I

Teren

Nr cadastral	Suprafaţa (mp)*	Observaţii / Referinţe
	1.883	

* Suprafaţa este determinată in planul de proiecţie Stereo 70.

DETALII LINIARE IMOBIL

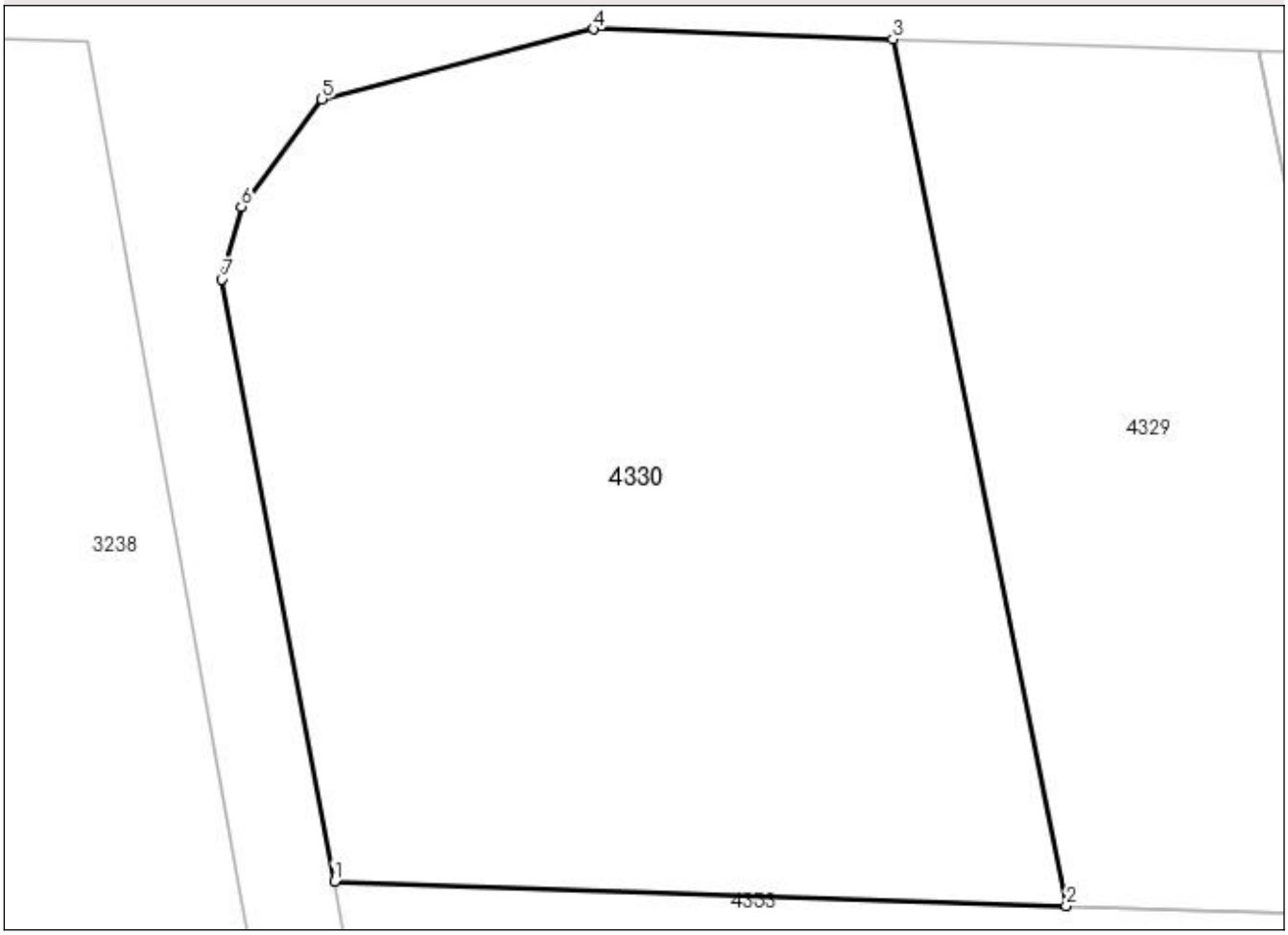

Date referitoare la teren

Crt	Categorie folosinţă	Intra vilan	Suprafaţa (mp)	Tarla	Parcelă	Nr. topo	Observaţii / Referinţe
1	arabil	NU	1.883	53	175/1	-	

Lungime Segmente
1) Valorile lungimilor segmentelor sunt obţinute din proiecţie în plan.

Punct început	X / Y	Punct sfârşit	X / Y	Lungime segment (** (m)
1	576.586,791 362.510,4	2	576.628,059 362.509,029	41.291
2	576.628,059 362.509,029	3	576.618,261 362.557,864	49.808
3	576.618,261 362.557,864	4	576.601,411 362.558,424	16.859
4	576.601,411 362.558,424	5	576.586,082 362.554,484	15.827
5	576.586,082 362.554,484	6	576.581,543 362.548,427	7.569

Punct început	X / Y	Punct sfârşit	X / Y	Lungime segment (** (m)
6	576.581,543 362.548,427	7	576.580,434 362.544,31	4.264
7	576.580,434 362.544,31	1	576.586,791 362.510,4	34.501

** Lungimile segmentelor sunt determinate în planul de proiecţie Stereo 70 şi sunt rotunjite la 1 milimetru.
*** Distanţa dintre puncte este formată din segmente cumulate ce sunt mai mici decât valoarea 1 milimetru.

DATE DESPRE IMOBILUL NR. 4331

Oficiul de Cadastru şi Publicitate Imobiliară PRAHOVA
Biroul de Cadastru şi Publicitate Imobiliară Ploieşti

A. Partea I. Descrierea imobilului

TEREN Extravilan

Adresa: Jud. Prahova

Nr. Crt	Nr cadastral Nr. topografic	Suprafaţa* (mp)	Observaţii / Referinţe
A1		306	Sector cadastral:25 Teren neimprejmuit;

B. Partea II. Proprietari şi acte

Inscrieri privitoare la dreptul de proprietate şi alte drepturi reale		Referinţe
/		
Act Administrativ nr. 90997, din 12/06/2003 emis de CJSDAPT PRAHOVA;		
B1	Intabulare, drept de PROPRIETATE, dobandit prin Reconstituire, cota actuala 1/1, cota initiala 1/1	A1
	1) **ANTON ANA**, Lipsă CNP.	

C. Partea III. SARCINI .

Inscrieri privind dezmembramintele dreptului de proprietate, drepturi reale de garanţie şi sarcini	Referinţe
NU SUNT	

Anexa Nr. 1 La Partea I

Teren

Nr cadastral	Suprafaţa (mp)*	Observaţii / Referinţe
	306	

* Suprafaţa este determinată in planul de proiecţie Stereo 70.

DETALII LINIARE IMOBIL



Date referitoare la teren

Crt	Categorie folosinţă	Intra vilan	Suprafaţa (mp)	Tarla	Parcelă	Nr. topo	Observaţii / Referinţe
1	arabil	NU	306	53	175/3	-	

Lungime Segmente
1) Valorile lungimilor segmentelor sunt obţinute din proiecţie în plan.

Punct început	X / Y	Punct sfârşit	X / Y	Lungime segment (** (m)
1	576.638,875 362.557,18	2	576.648,674 362.508,345	49.808
2	576.648,674 362.508,345	3	576.654,982 362.508,135	6.311
3	576.654,982 362.508,135	4	576.645,183 362.556,97	49.808
4	576.645,183 362.556,97	1	576.638,875 362.557,18	6.311

** Lungimile segmentelor sunt determinate în planul de proiecţie Stereo 70 şi sunt rotunjite la 1 milimetru.
*** Distanţa dintre puncte este formată din segmente cumulate ce sunt mai mici decât valoarea 1 milimetru.

DATE DESPRE IMOBILUL NR. 4332

Oficiul de Cadastru şi Publicitate Imobiliară PRAHOVA
Biroul de Cadastru şi Publicitate Imobiliară Ploieşti

A. Partea I. Descrierea imobilului

TEREN Extravilan

Adresa: Jud. Prahova

Nr. Crt	Nr cadastral Nr. topografic	Suprafaţa* (mp)	Observaţii / Referinţe
A1		1.000	Sector cadastral:25 Teren neimprejmuit;

B. Partea II. Proprietari şi acte

Inscrieri privitoare la dreptul de proprietate şi alte drepturi reale		Referinţe
/		
Act Administrativ nr. 90990, din 12/06/2003 emis de CJSDAPT PRAHOVA;		
B1	Intabulare, drept de PROPRIETATE, dobandit prin Reconstituire, cota actuala 1/1, cota initiala 1/1	A1
	1) **MARIN STAN ŞTEFAN**, Lipsă CNP.	

C. Partea III. SARCINI .

Inscrieri privind dezmembramintele dreptului de proprietate, drepturi reale de garanţie şi sarcini	Referinţe
NU SUNT	

Anexa Nr. 1 La Partea I

Teren

Nr cadastral	Suprafaţa (mp)*	Observaţii / Referinţe
	1.000	

* Suprafaţa este determinată in planul de proiecţie Stereo 70.

DETALII LINIARE IMOBIL

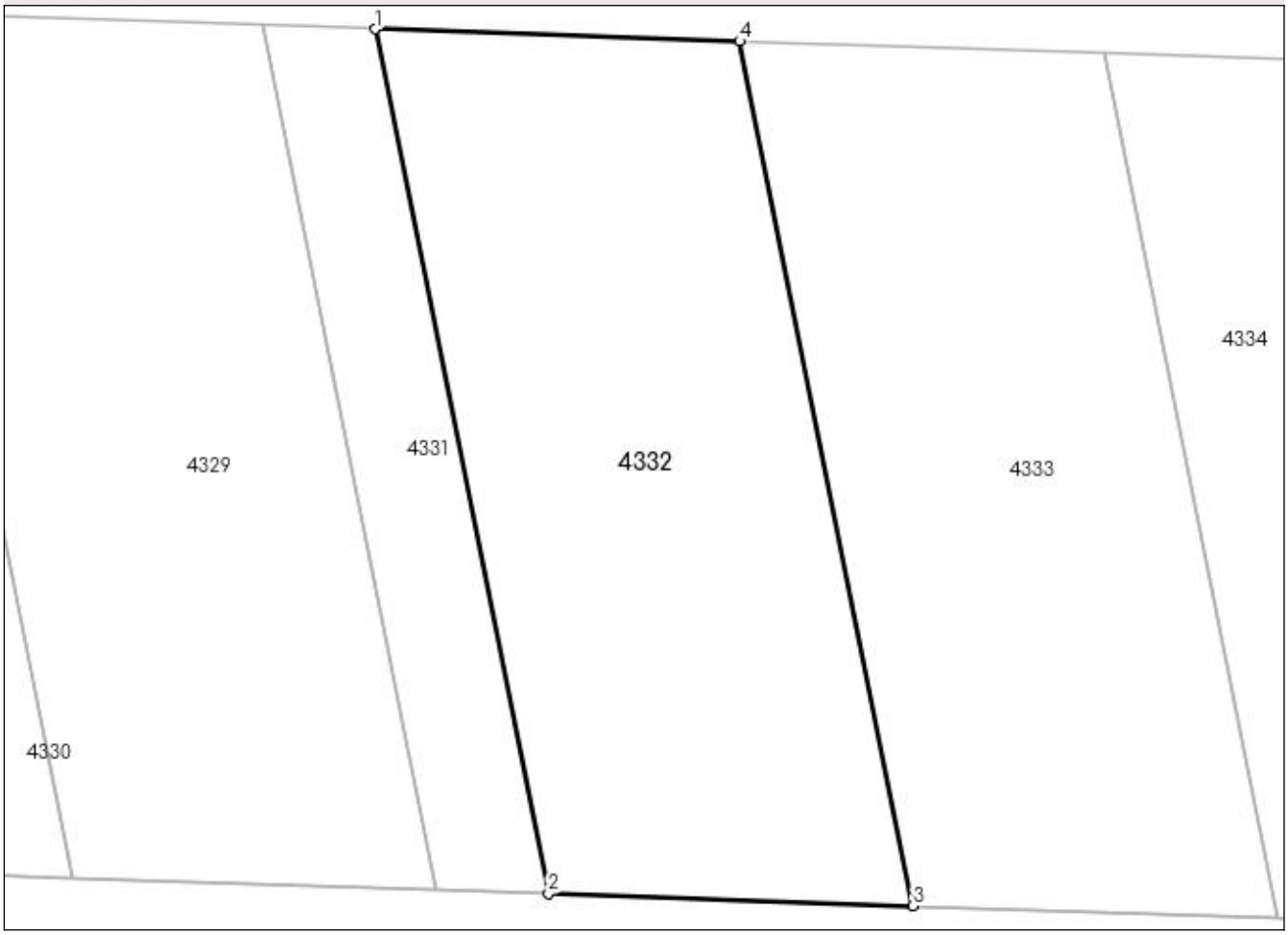

Date referitoare la teren

Crt	Categorie folosinţă	Intra vilan	Suprafaţa (mp)	Tarla	Parcelă	Nr. topo	Observaţii / Referinţe
1	arabil	NU	1.000	53	175/4	-	

Lungime Segmente

1) Valorile lungimilor segmentelor sunt obţinute din proiecţie în plan.

Punct început	X / Y	Punct sfârşit	X / Y	Lungime segment (** (m)
1	576.645,183 362.556,97	2	576.654,982 362.508,135	49.808
2	576.654,982 362.508,135	3	576.675,596 362.507,451	20.625
3	576.675,596 362.507,451	4	576.665,798 362.556,286	49.808
4	576.665,798 362.556,286	1	576.645,183 362.556,97	20.626

** Lungimile segmentelor sunt determinate în planul de proiecţie Stereo 70 şi sunt rotunjite la 1 milimetru.
*** Distanţa dintre puncte este formată din segmente cumulate ce sunt mai mici decât valoarea 1 milimetru.

DATE DESPRE IMOBILUL NR. 4333

Oficiul de Cadastru şi Publicitate Imobiliară PRAHOVA
Biroul de Cadastru şi Publicitate Imobiliară Ploiești

A. Partea I. Descrierea imobilului

TEREN Extravilan

Adresa: Jud. Prahova

Nr. Crt	Nr cadastral Nr. topografic	Suprafaţa* (mp)	Observaţii / Referinţe
A1	22115	1.000	Sector cadastral:25 Teren neimprejmuit;

B. Partea II. Proprietari şi acte

Inscrieri privitoare la dreptul de proprietate şi alte drepturi reale		Referinţe
11127 / 14/02/2017		
Hotarare Judecatoreasca nr. 6032, din 11/05/2015 emis de Judecatoria Ploiesti;		
B1	Intabulare, drept de PROPRIETATE, dobandit prin Hotarare Judecatoreasca, cota actuala 1/1, cota initiala 1/1	A1
	1) **IVAN ELENA**	

C. Partea III. SARCINI .

Inscrieri privind dezmembramintele dreptului de proprietate, drepturi reale de garanţie şi sarcini	Referinţe
NU SUNT	

Anexa Nr. 1 La Partea I

Teren

Nr cadastral	Suprafaţa (mp)*	Observaţii / Referinţe
22115	1.000	

* Suprafaţa este determinată in planul de proiecţie Stereo 70.

DETALII LINIARE IMOBIL

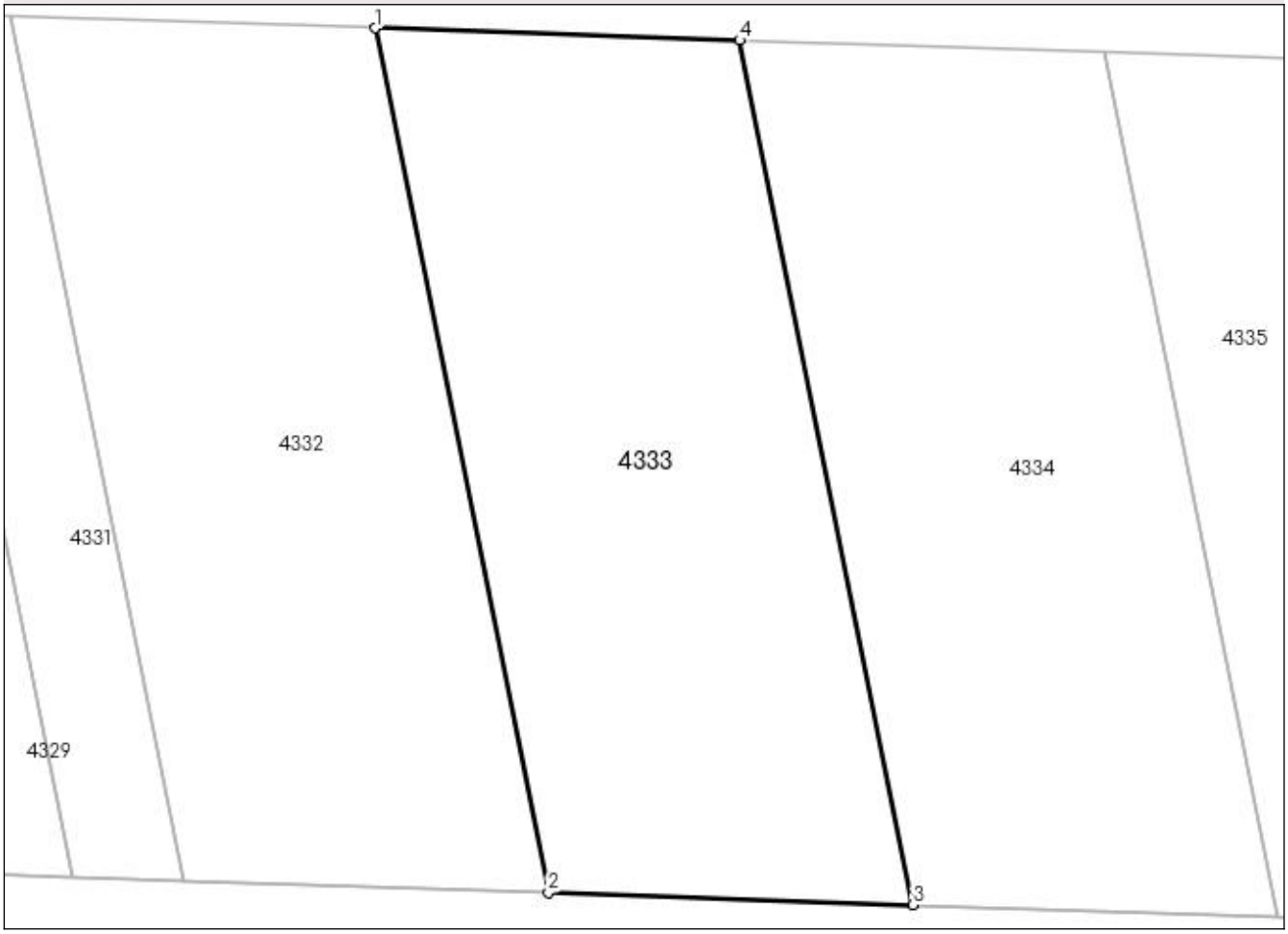

Date referitoare la teren

Crt	Categorie folosinţă	Intra vilan	Suprafaţa (mp)	Tarla	Parcelă	Nr. topo	Observaţii / Referinţe
1	arabil	NU	1.000	53	175/5	-	

Lungime Segmente

1) Valorile lungimilor segmentelor sunt obţinute din proiecţie în plan.

Punct început	X / Y	Punct sfârşit	X / Y	Lungime segment (** (m)
1	576.665,798 362.556,286	2	576.675,596 362.507,451	49.808
2	576.675,596 362.507,451	3	576.696,211 362.506,766	20.626
3	576.696,211 362.506,766	4	576.686,412 362.555,601	49.808
4	576.686,412 362.555,601	1	576.665,798 362.556,286	20.625

** Lungimile segmentelor sunt determinate în planul de proiecţie Stereo 70 şi sunt rotunjite la 1 milimetru.
*** Distanţa dintre puncte este formată din segmente cumulate ce sunt mai mici decât valoarea 1 milimetru.

DATE DESPRE IMOBILUL NR. 4334

Oficiul de Cadastru şi Publicitate Imobiliară PRAHOVA
Biroul de Cadastru şi Publicitate Imobiliară Ploieşti

A. Partea I. Descrierea imobilului

TEREN Extravilan

Adresa: Jud. Prahova

Nr. Crt	Nr cadastral Nr. topografic	Suprafaţa* (mp)	Observaţii / Referinţe
A1		1.000	Sector cadastral:25 Teren neimprejmuit;

B. Partea II. Proprietari şi acte

Inscrieri privitoare la dreptul de proprietate şi alte drepturi reale		Referinţe
/		
Act Administrativ nr. 111573, din 18/12/2002 emis de CJSDAPT PRAHOVA;		
B1	Intabulare, drept de PROPRIETATE, dobandit prin Reconstituire, cota actuala 1/1, cota initiala 1/1	A1
	1) **TĂNASE ANICA**, Lipsă CNP.	

C. Partea III. SARCINI .

Inscrieri privind dezmembramintele dreptului de proprietate, drepturi reale de garanţie şi sarcini	Referinţe
NU SUNT	

Anexa Nr. 1 La Partea I

Teren

Nr cadastral	Suprafaţa (mp)*	Observaţii / Referinţe
	1.000	

* Suprafaţa este determinată in planul de proiecţie Stereo 70.

DETALII LINIARE IMOBIL

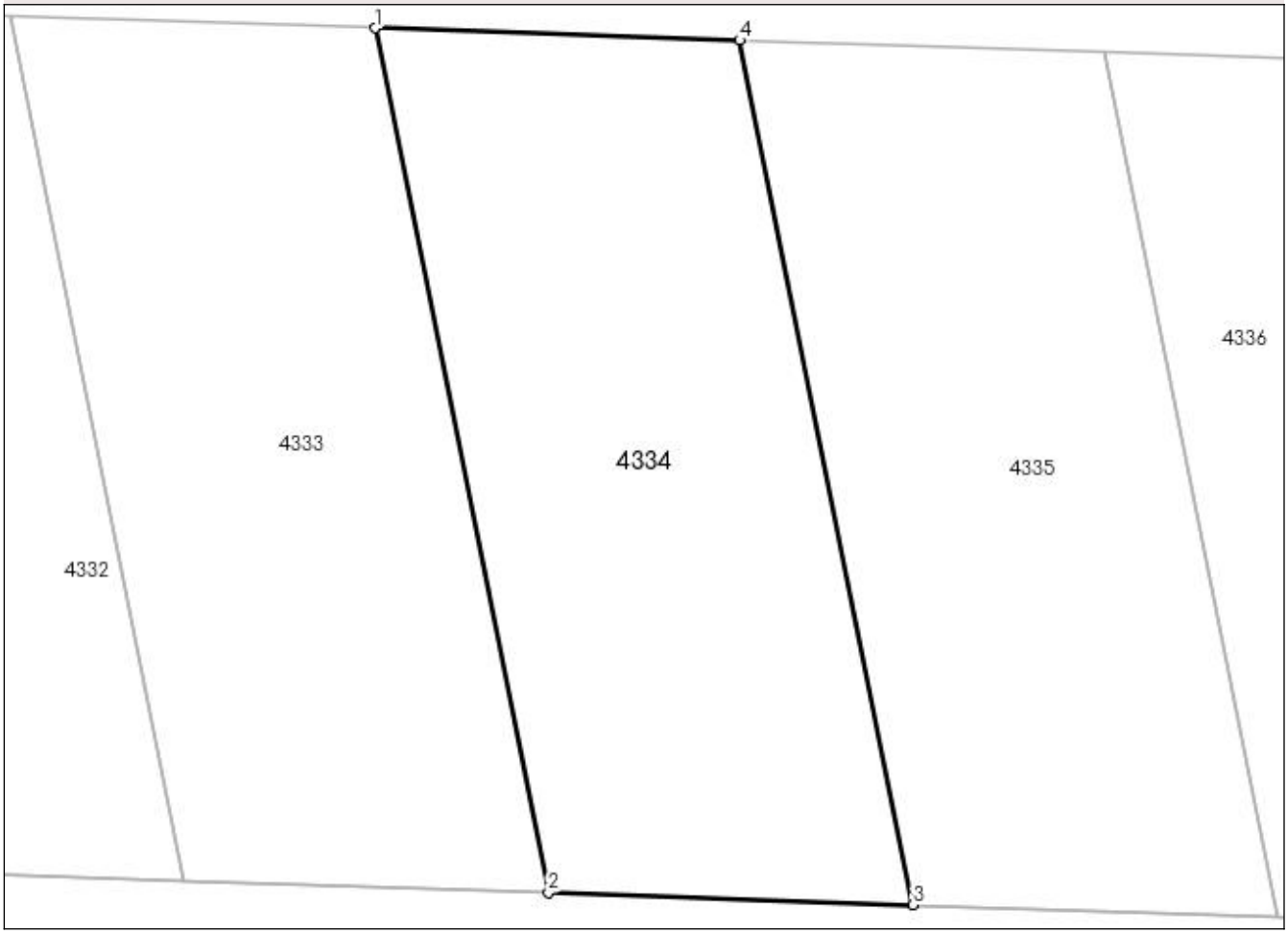

Date referitoare la teren

Crt	Categorie folosinţă	Intra vilan	Suprafaţa (mp)	Tarla	Parcelă	Nr. topo	Observaţii / Referinţe
1	arabil	NU	1.000	53	175/6	-	

Lungime Segmente

1) Valorile lungimilor segmentelor sunt obţinute din proiecţie în plan.

Punct început	X / Y	Punct sfârşit	X / Y	Lungime segment (** (m)
1	576.686,412 362.555,601	2	576.696,211 362.506,766	49.808
2	576.696,211 362.506,766	3	576.716,825 362.506,082	20.625
3	576.716,825 362.506,082	4	576.707,027 362.554,917	49.808
4	576.707,027 362.554,917	1	576.686,412 362.555,601	20.626

** Lungimile segmentelor sunt determinate în planul de proiecţie Stereo 70 şi sunt rotunjite la 1 milimetru.
*** Distanţa dintre puncte este formată din segmente cumulate ce sunt mai mici decât valoarea 1 milimetru.

DATE DESPRE IMOBILUL NR. 4335

Oficiul de Cadastru şi Publicitate Imobiliară PRAHOVA
Biroul de Cadastru şi Publicitate Imobiliară Ploieşti

A. Partea I. Descrierea imobilului

TEREN Extravilan

Adresa: Jud. Prahova

Nr. Crt	Nr cadastral Nr. topografic	Suprafaţa* (mp)	Observaţii / Referinţe
A1	21887	1.000	Sector cadastral:25 Teren neimprejmuit;

B. Partea II. Proprietari şi acte

Inscrieri privitoare la dreptul de proprietate şi alte drepturi reale		Referinţe
15685 / 19/02/2016		
Act Notarial nr. 940, din 18/02/2016 emis de NP IVAN CONSTANTIN;		
B2	Intabulare, drept de PROPRIETATEcumparare, dobandit prin Conventie, cota actuala 1/1, cota initiala 1/1	A1
	1) **SC AGRINVEST SRL**, CIF:15991548	

C. Partea III. SARCINI .

Inscrieri privind dezmembramintele dreptului de proprietate, drepturi reale de garanţie şi sarcini	Referinţe
NU SUNT	

Anexa Nr. 1 La Partea I

Teren

Nr cadastral	Suprafaţa (mp)*	Observaţii / Referinţe
21887	1.000	

* Suprafaţa este determinată in planul de proiecţie Stereo 70.

DETALII LINIARE IMOBIL

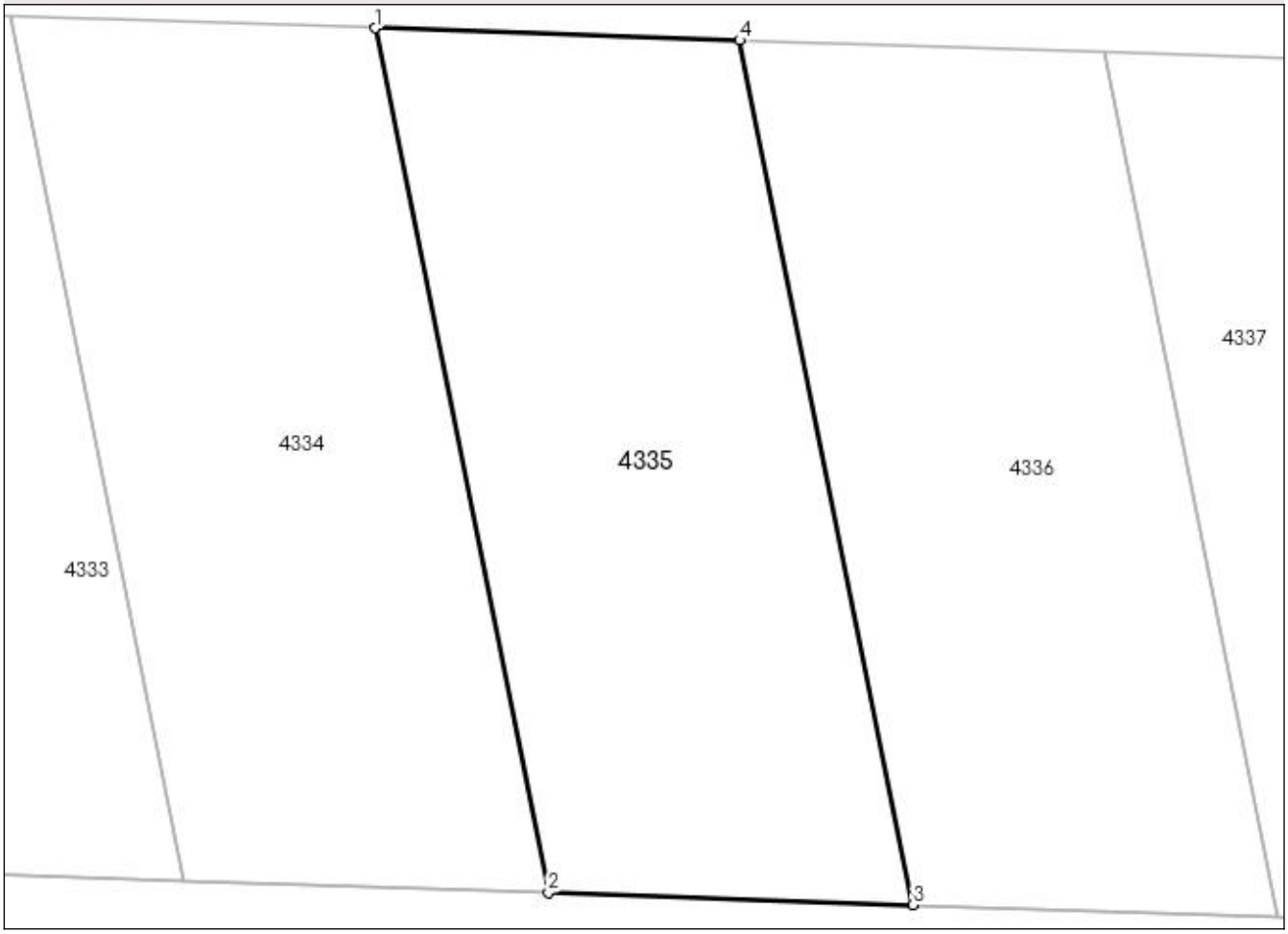

Date referitoare la teren

Crt	Categorie folosinţă	Intra vilan	Suprafaţa (mp)	Tarla	Parcelă	Nr. topo	Observaţii / Referinţe
1	arabil	NU	1.000	53	175/7	-	

Lungime Segmente

1) Valorile lungimilor segmentelor sunt obţinute din proiecţie în plan.

Punct început	X / Y	Punct sfârşit	X / Y	Lungime segment (** (m)
1	576.707,027 362.554,917	2	576.716,825 362.506,082	49.808
2	576.716,825 362.506,082	3	576.737,44 362.505,397	20.626
3	576.737,44 362.505,397	4	576.727,641 362.554,232	49.808
4	576.727,641 362.554,232	1	576.707,027 362.554,917	20.625

** Lungimile segmentelor sunt determinate în planul de proiecţie Stereo 70 şi sunt rotunjite la 1 milimetru.
*** Distanţa dintre puncte este formată din segmente cumulate ce sunt mai mici decât valoarea 1 milimetru.

DATE DESPRE IMOBILUL NR. 4336

Oficiul de Cadastru şi Publicitate Imobiliară PRAHOVA
Biroul de Cadastru şi Publicitate Imobiliară Ploieşti

A. Partea I. Descrierea imobilului

TEREN Extravilan

Adresa: Jud. Prahova

Nr. Crt	Nr cadastral Nr. topografic	Suprafaţa* (mp)	Observaţii / Referinţe
A1		1.000	Sector cadastral:25 Teren neimprejmuit;

B. Partea II. Proprietari şi acte

Inscrieri privitoare la dreptul de proprietate şi alte drepturi reale		Referinţe
/		
Act Administrativ nr. 111644, din 18/12/2002 emis de CJSDAPT PRAHOVA;		
B1	Intabulare, drept de PROPRIETATE, dobandit prin Reconstituire, cota actuala 1/1, cota initiala 1/1	A1
	1) **CINCĂ ION**, Lipsă CNP.	

C. Partea III. SARCINI .

Inscrieri privind dezmembramintele dreptului de proprietate, drepturi reale de garanţie şi sarcini	Referinţe
NU SUNT	

Anexa Nr. 1 La Partea I

Teren

Nr cadastral	Suprafaţa (mp)*	Observaţii / Referinţe
	1.000	

* Suprafaţa este determinată in planul de proiecţie Stereo 70.

DETALII LINIARE IMOBIL

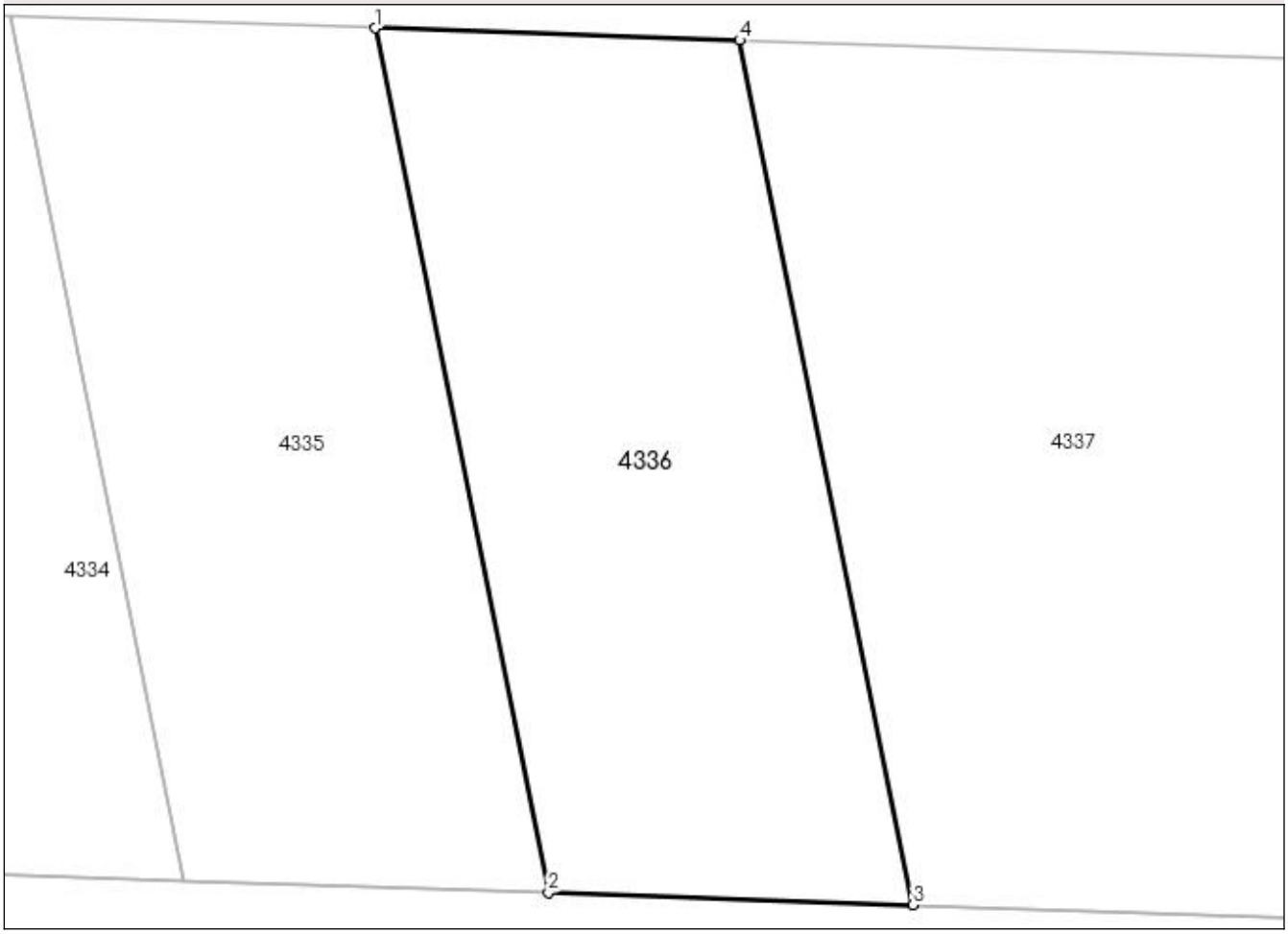

Date referitoare la teren

Crt	Categorie folosinţă	Intra vilan	Suprafaţa (mp)	Tarla	Parcelă	Nr. topo	Observaţii / Referinţe
1	arabil	NU	1.000	53	175/8	-	

Lungime Segmente
1) Valorile lungimilor segmentelor sunt obţinute din proiecţie în plan.

Punct început	X / Y	Punct sfârşit	X / Y	Lungime segment (** (m)
1	576.727,641 362.554,232	2	576.737,44 362.505,397	49.808
2	576.737,44 362.505,397	3	576.758,054 362.504,713	20.625
3	576.758,054 362.504,713	4	576.748,255 362.553,548	49.808
4	576.748,255 362.553,548	1	576.727,641 362.554,232	20.625

** Lungimile segmentelor sunt determinate în planul de proiecţie Stereo 70 şi sunt rotunjite la 1 milimetru.
*** Distanţa dintre puncte este formată din segmente cumulate ce sunt mai mici decât valoarea 1 milimetru.

DATE DESPRE IMOBILUL NR. 4337

Oficiul de Cadastru şi Publicitate Imobiliară PRAHOVA
Biroul de Cadastru şi Publicitate Imobiliară Ploieşti

A. Partea I. Descrierea imobilului

TEREN Extravilan

Adresa: Jud. Prahova

Nr. Crt	Nr cadastral Nr. topografic	Suprafaţa* (mp)	Observaţii / Referinţe
A1		2.000	Sector cadastral:25 Teren neimprejmuit;

B. Partea II. Proprietari şi acte

Inscrieri privitoare la dreptul de proprietate şi alte drepturi reale		Referinţe
/		
Act Administrativ nr. 111619, din 18/12/2002 emis de CJSDAPT PRAHOVA;		
B1	Intabulare, drept de PROPRIETATE, dobandit prin Reconstituire, cota actuala 1/1, cota initiala 1/1	A1
	1) **DRĂGHICI STELIAN**, Lipsă CNP. 2) **DRĂGHICI GHEORGHE**, Lipsă CNP.	

C. Partea III. SARCINI .

Inscrieri privind dezmembramintele dreptului de proprietate, drepturi reale de garanţie şi sarcini	Referinţe
NU SUNT	

Anexa Nr. 1 La Partea I

Teren

Nr cadastral	Suprafaţa (mp)*	Observaţii / Referinţe
	2.000	

* Suprafaţa este determinată in planul de proiecţie Stereo 70.

DETALII LINIARE IMOBIL

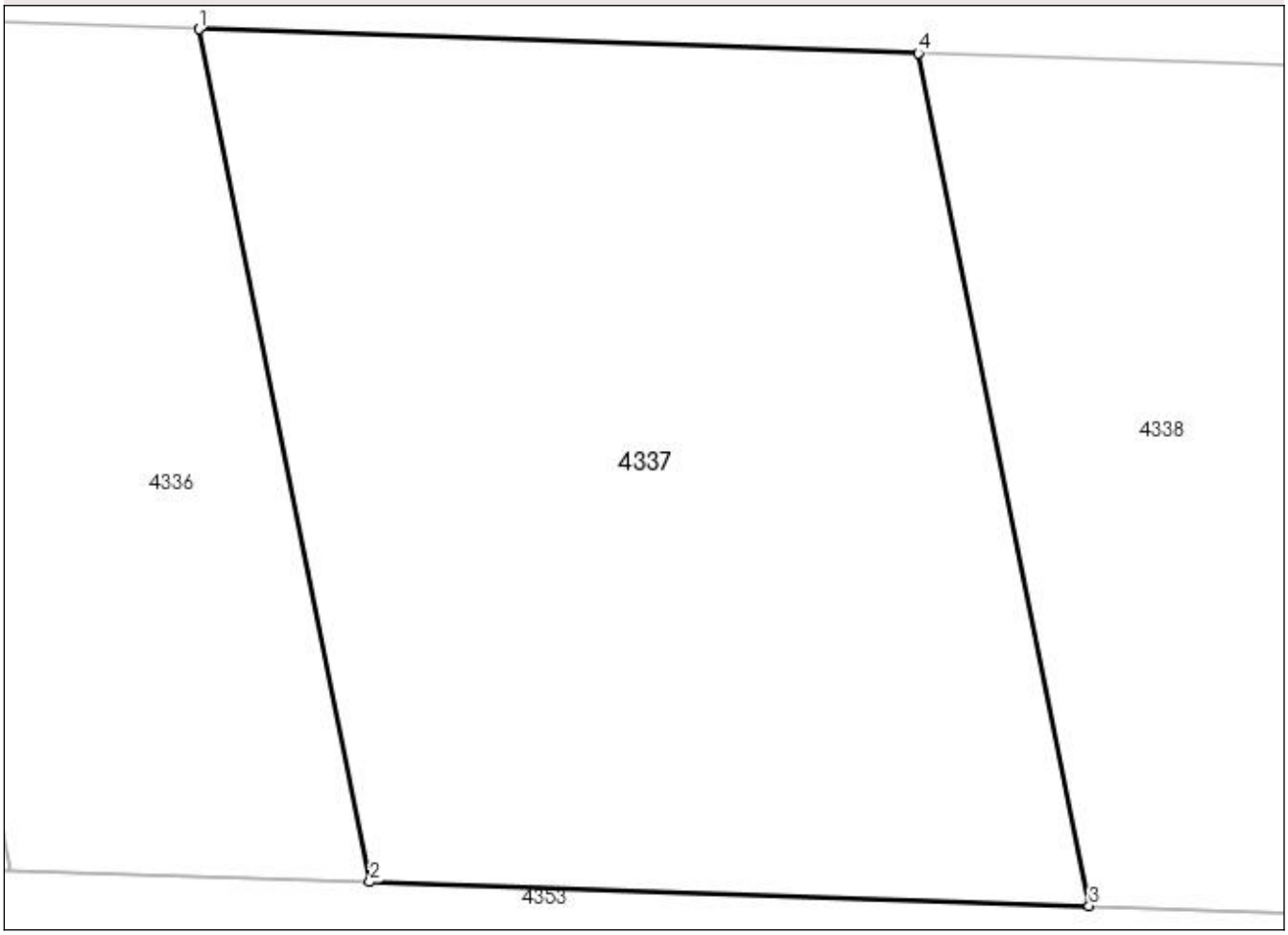

Date referitoare la teren

Crt	Categorie folosinţă	Intra vilan	Suprafaţa (mp)	Tarla	Parcelă	Nr. topo	Observaţii / Referinţe
1	arabil	NU	2.000	53	175/9	-	

Lungime Segmente
1) Valorile lungimilor segmentelor sunt obţinute din proiecţie în plan.

Punct început	X / Y	Punct sfârşit	X / Y	Lungime segment (** (m)
1	576.748,255 362.553,548	2	576.758,054 362.504,713	49.808
2	576.758,054 362.504,713	3	576.799,283 362.503,344	41.252
3	576.799,283 362.503,344	4	576.789,484 362.552,179	49.808
4	576.789,484 362.552,179	1	576.748,255 362.553,548	41.252

** Lungimile segmentelor sunt determinate în planul de proiecţie Stereo 70 şi sunt rotunjite la 1 milimetru.
*** Distanţa dintre puncte este formată din segmente cumulate ce sunt mai mici decât valoarea 1 milimetru.

DATE DESPRE IMOBILUL NR. 4338

Oficiul de Cadastru şi Publicitate Imobiliară PRAHOVA
Biroul de Cadastru şi Publicitate Imobiliară Ploieşti

A. Partea I. Descrierea imobilului

TEREN Extravilan

Adresa: Jud. Prahova

Nr. Crt	Nr cadastral Nr. topografic	Suprafaţa* (mp)	Observaţii / Referinţe
A1		2.000	Sector cadastral:25 Teren neimprejmuit;

B. Partea II. Proprietari şi acte

Inscrieri privitoare la dreptul de proprietate şi alte drepturi reale		Referinţe
/		
Act Administrativ nr. 113563, din 17/12/2002 emis de CJSDAPT PRAHOVA;		
B1	Intabulare, drept de PROPRIETATE, dobandit prin Reconstituire, cota actuala 1/1, cota initiala 1/1	A1
	1) **STEFAN NICOLAE**, Lipsă CNP.	

C. Partea III. SARCINI .

Inscrieri privind dezmembramintele dreptului de proprietate, drepturi reale de garanţie şi sarcini	Referinţe
NU SUNT	

Anexa Nr. 1 La Partea I

Teren

Nr cadastral	Suprafaţa (mp)*	Observaţii / Referinţe
	2.000	

* Suprafaţa este determinată in planul de proiecţie Stereo 70.

DETALII LINIARE IMOBIL



Date referitoare la teren

Crt	Categorie folosinţă	Intra vilan	Suprafaţa (mp)	Tarla	Parcelă	Nr. topo	Observaţii / Referinţe
1	arabil	NU	2.000	53	175/10	-	

Lungime Segmente
1) Valorile lungimilor segmentelor sunt obţinute din proiecţie în plan.

Punct început	X / Y	Punct sfârşit	X / Y	Lungime segment (** (m)
1	576.789,484 362.552,179	2	576.799,283 362.503,344	49.808
2	576.799,283 362.503,344	3	576.813,364 362.502,876	14.089
3	576.813,364 362.502,876	4	576.840,512 362.501,975	27.163
4	576.840,512 362.501,975	5	576.830,713 362.550,81	49.808
5	576.830,713 362.550,81	1	576.789,484 362.552,179	41.252

** Lungimile segmentelor sunt determinate în planul de proiecţie Stereo 70 şi sunt rotunjite la 1 milimetru.
*** Distanţa dintre puncte este formată din segmente cumulate ce sunt mai mici decât valoarea 1 milimetru.

DATE DESPRE IMOBILUL NR. 4339

Oficiul de Cadastru şi Publicitate Imobiliară PRAHOVA
Biroul de Cadastru şi Publicitate Imobiliară Ploieşti

A. Partea I. Descrierea imobilului

TEREN Extravilan

Adresa: Jud. Prahova

Nr. Crt	Nr cadastral Nr. topografic	Suprafaţa* (mp)	Observaţii / Referinţe
A1		1.000	Sector cadastral:25 Teren neimprejmuit;

B. Partea II. Proprietari şi acte

Inscrieri privitoare la dreptul de proprietate şi alte drepturi reale		Referinţe
/		
Act Administrativ nr. 52943, din 27/06/2002 emis de CJSDAPT PRAHOVA;		
B1	Intabulare, drept de PROPRIETATE, dobandit prin Reconstituire, cota actuala 1/1, cota initiala 1/1	A1
	1) **IONITA NICULAE AURICA**, Lipsă CNP.	

C. Partea III. SARCINI .

Inscrieri privind dezmembramintele dreptului de proprietate, drepturi reale de garanţie şi sarcini	Referinţe
NU SUNT	

Anexa Nr. 1 La Partea I

Teren

Nr cadastral	Suprafaţa (mp)*	Observaţii / Referinţe
	1.000	

* Suprafaţa este determinată in planul de proiecţie Stereo 70.

DETALII LINIARE IMOBIL



Date referitoare la teren

Crt	Categorie folosinţă	Intra vilan	Suprafaţa (mp)	Tarla	Parcelă	Nr. topo	Observaţii / Referinţe
1	arabil	NU	1.000	53	175/11	-	

Lungime Segmente
1) Valorile lungimilor segmentelor sunt obţinute din proiecţie în plan.

Punct început	X / Y	Punct sfârşit	X / Y	Lungime segment (** (m)
1	576.830,713 362.550,81	2	576.840,512 362.501,975	49.808
2	576.840,512 362.501,975	3	576.859,132 362.501,356	18.63
3	576.859,132 362.501,356	4	576.854,036 362.544,075	43.022
4	576.854,036 362.544,075	5	576.853,322 362.550,059	6.026
5	576.853,322 362.550,059	1	576.830,713 362.550,81	22.621

** Lungimile segmentelor sunt determinate în planul de proiecţie Stereo 70 şi sunt rotunjite la 1 milimetru.
*** Distanţa dintre puncte este formată din segmente cumulate ce sunt mai mici decât valoarea 1 milimetru.

DATE DESPRE IMOBILUL NR. 4340

Oficiul de Cadastru şi Publicitate Imobiliară PRAHOVA
Biroul de Cadastru şi Publicitate Imobiliară Ploiești

A. Partea I. Descrierea imobilului

TEREN Extravilan

Adresa: Jud. Prahova

Nr. Crt	Nr cadastral Nr. topografic	Suprafaţa* (mp)	Observaţii / Referinţe
A1		4.200	Sector cadastral:25 Teren neimprejmuit;

B. Partea II. Proprietari şi acte

Inscrieri privitoare la dreptul de proprietate şi alte drepturi reale		Referinţe
/		
Act Administrativ nr. 113581, din 17/12/2002 emis de CJSDAPT PRAHOVA;		
B1	Intabulare, drept de PROPRIETATE, dobandit prin Reconstituire, cota actuala 1/1, cota initiala 1/1	A1
	1) **ALECU LUCIA**, Lipsă CNP. 2) **BANU STEFAN GRIGORE**, Lipsă CNP. 3) **BANU MARIN**, Lipsă CNP.	

C. Partea III. SARCINI .

Inscrieri privind dezmembramintele dreptului de proprietate, drepturi reale de garanţie şi sarcini	Referinţe
NU SUNT	

Anexa Nr. 1 La Partea I

Teren

Nr cadastral	Suprafaţa (mp)*	Observaţii / Referinţe
	4.200	

* Suprafaţa este determinată in planul de proiecţie Stereo 70.

DETALII LINIARE IMOBIL



Date referitoare la teren

Crt	Categorie folosinţă	Intra vilan	Suprafaţa (mp)	Tarla	Parcelă	Nr. topo	Observaţii / Referinţe
1	arabil	NU	4.200	53	175/121	-	

Lungime Segmente

1) Valorile lungimilor segmentelor sunt obţinute din proiecţie în plan.

Punct început	X / Y	Punct sfârşit	X / Y	Lungime segment (** (m)
1	577.296,709 362.534,561	2	577.299,723 362.497,301	37.382
2	577.299,723 362.497,301	3	577.522,668 362.527,975	225.045
3	577.522,668 362.527,975	4	577.513,21 362.528,31	9.464
4	577.513,21 362.528,31	5	577.421,655 362.530,986	91.594
5	577.421,655 362.530,986	6	577.352,925 362.532,723	68.752

Punct început	X / Y	Punct sfârşit	X / Y	Lungime segment (** (m)
6	577.352,925 362.532,723	7	577.309,925 362.534,294	43.029
7	577.309,925 362.534,294	8	577.305,168 362.534,39	4.758
8	577.305,168 362.534,39	1	577.296,709 362.534,561	8.461

** Lungimile segmentelor sunt determinate în planul de proiecţie Stereo 70 şi sunt rotunjite la 1 milimetru.
*** Distanţa dintre puncte este formată din segmente cumulate ce sunt mai mici decât valoarea 1 milimetru.

DATE DESPRE IMOBILUL NR. 4341

Oficiul de Cadastru şi Publicitate Imobiliară PRAHOVA
Biroul de Cadastru şi Publicitate Imobiliară Ploieşti

A. Partea I. Descrierea imobilului

TEREN Extravilan

Adresa: Jud. Prahova

Nr. Crt	Nr cadastral Nr. topografic	Suprafaţa* (mp)	Observaţii / Referinţe
A1		3.800	Sector cadastral:25 Teren neimprejmuit;

B. Partea II. Proprietari şi acte

Inscrieri privitoare la dreptul de proprietate şi alte drepturi reale		Referinţe
/		
Act Administrativ nr. 109716, din 18/11/2002 emis de CJSDAPT PRAHOVA;		
B1	Intabulare, drept de PROPRIETATE, dobandit prin Reconstituire, cota actuala 1/1, cota initiala 1/1	A1
	1) **FLOREA DUMITRU**, Lipsă CNP.	

C. Partea III. SARCINI .

Inscrieri privind dezmembramintele dreptului de proprietate, drepturi reale de garanţie şi sarcini	Referinţe
NU SUNT	

Anexa Nr. 1 La Partea I

Teren

Nr cadastral	Suprafaţa (mp)*	Observaţii / Referinţe
	3.800	

* Suprafaţa este determinată in planul de proiecţie Stereo 70.

DETALII LINIARE IMOBIL

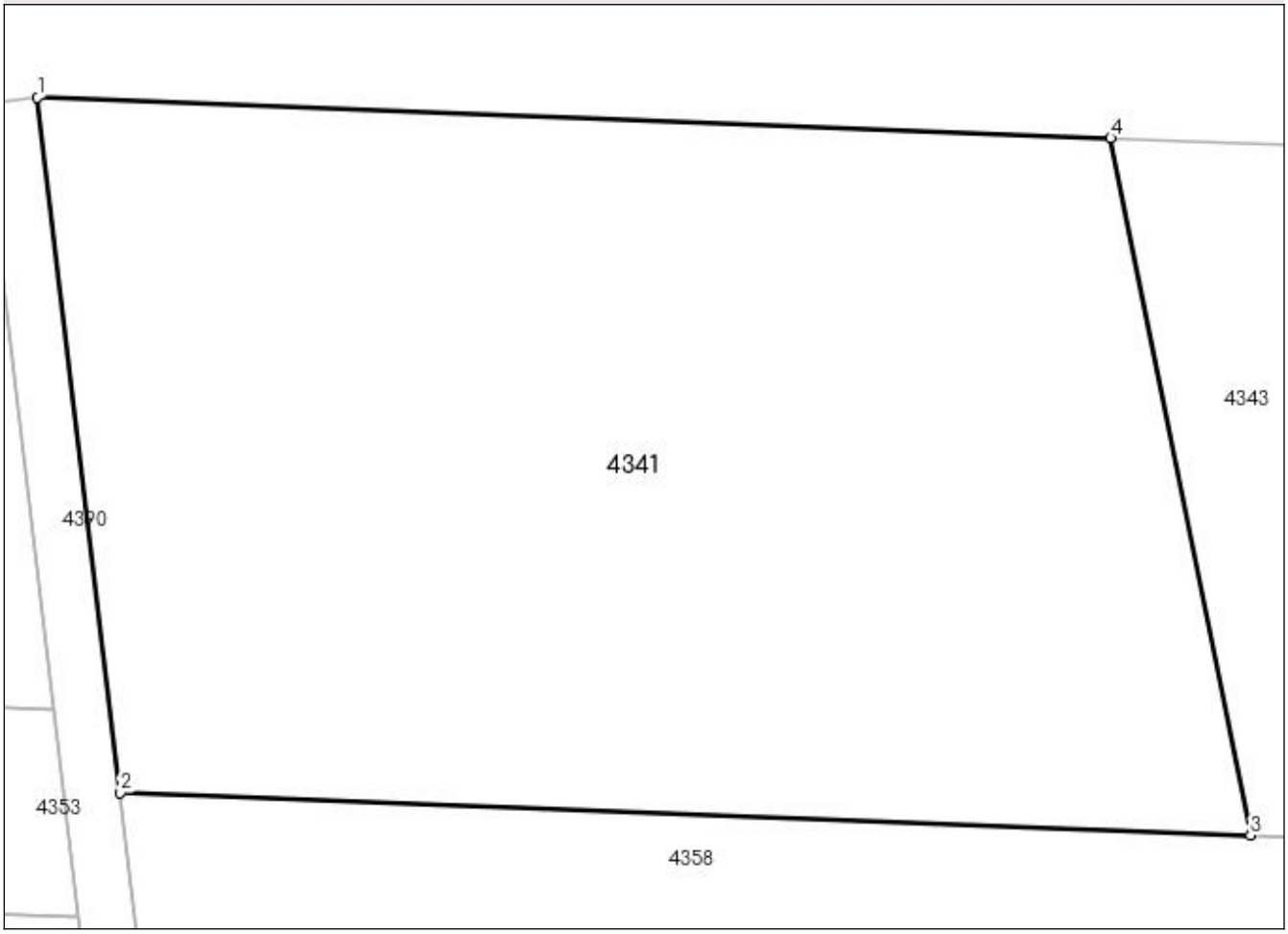

Date referitoare la teren

Crt	Categorie folosinţă	Intra vilan	Suprafaţa (mp)	Tarla	Parcelă	Nr. topo	Observaţii / Referinţe
1	arabil	NU	3.800	53	175/50	-	

Lungime Segmente
1) Valorile lungimilor segmentelor sunt obţinute din proiecţie în plan.

Punct început	X / Y	Punct sfârşit	X / Y	Lungime segment (** (m)
1	576.858,008 362.544,549	2	576.863,861 362.495,49	49.407
2	576.863,861 362.495,49	3	576.943,679 362.492,478	79.875
3	576.943,679 362.492,478	4	576.933,805 362.541,689	50.192
4	576.933,805 362.541,689	1	576.858,008 362.544,549	75.851

** Lungimile segmentelor sunt determinate în planul de proiecţie Stereo 70 şi sunt rotunjite la 1 milimetru.
*** Distanţa dintre puncte este formată din segmente cumulate ce sunt mai mici decât valoarea 1 milimetru.

DATE DESPRE IMOBILUL NR. 4342

Oficiul de Cadastru şi Publicitate Imobiliară PRAHOVA
Biroul de Cadastru şi Publicitate Imobiliară Ploieşti

A. Partea I. Descrierea imobilului

TEREN Extravilan

Adresa: Jud. Prahova

Nr. Crt	Nr cadastral Nr. topografic	Suprafaţa* (mp)	Observaţii / Referinţe
A1		4.000	Sector cadastral:25 Teren neimprejmuit;

B. Partea II. Proprietari şi acte

Inscrieri privitoare la dreptul de proprietate şi alte drepturi reale		Referinţe
/		
Act Administrativ nr. 113540, din 23/12/2002 emis de CJSDAPT PRAHOVA;		
B1	Intabulare, drept de PROPRIETATE, dobandit prin Reconstituire, cota actuala 1/1, cota initiala 1/1	A1
	1) **ILIE NICOLAE**, Lipsă CNP.	

C. Partea III. SARCINI .

Inscrieri privind dezmembramintele dreptului de proprietate, drepturi reale de garanţie şi sarcini	Referinţe
NU SUNT	

Anexa Nr. 1 La Partea I

Teren

Nr cadastral	Suprafaţa (mp)*	Observaţii / Referinţe
	4.000	

* Suprafaţa este determinată in planul de proiecţie Stereo 70.

DETALII LINIARE IMOBIL

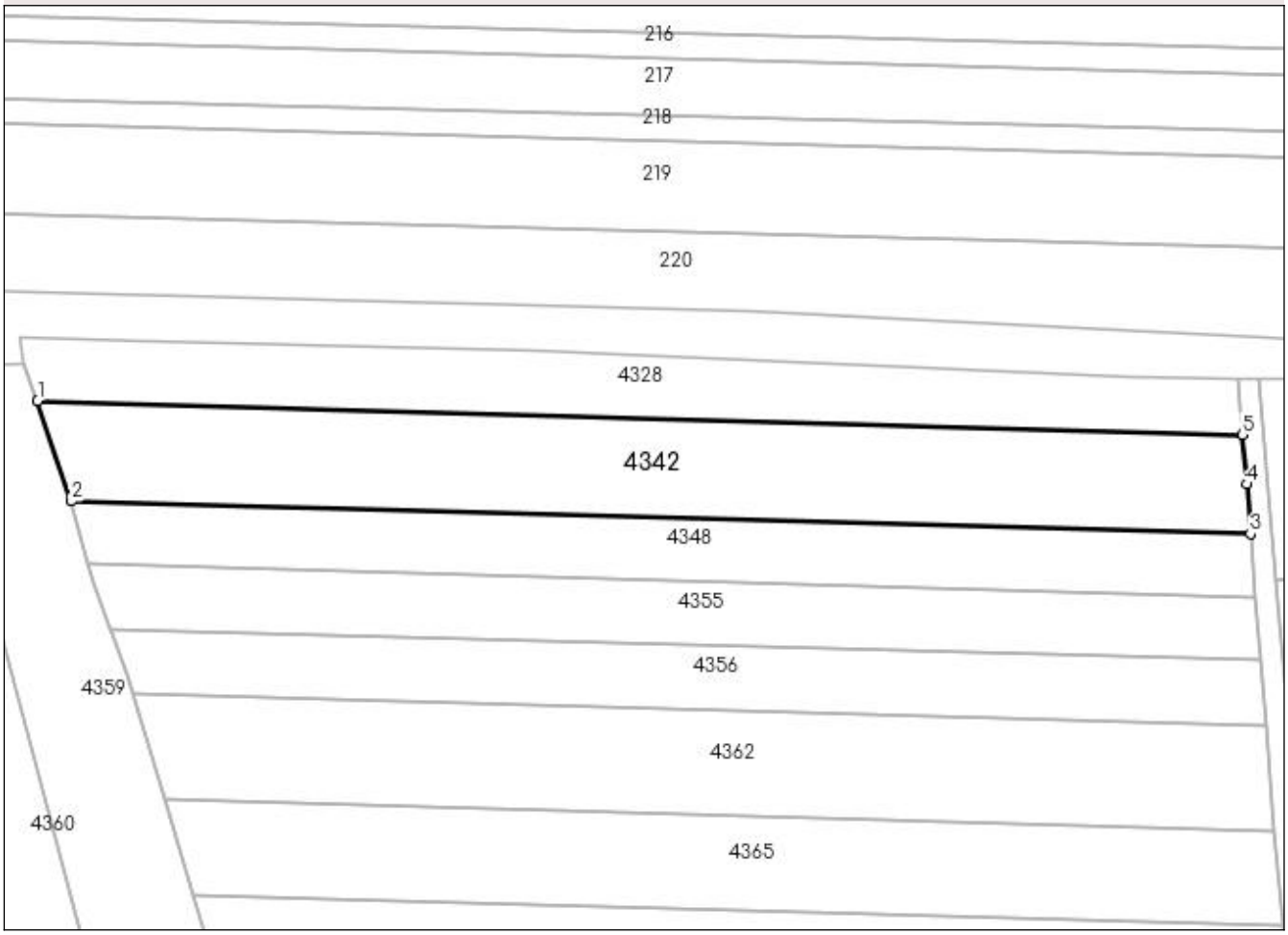

Date referitoare la teren

Crt	Categorie folosinţă	Intra vilan	Suprafaţa (mp)	Tarla	Parcelă	Nr. topo	Observaţii / Referinţe
1	arabil	NU	4.000	53	176/67	-	

Lungime Segmente
1) Valorile lungimilor segmentelor sunt obţinute din proiecţie în plan.

Punct început	X / Y	Punct sfârşit	X / Y	Lungime segment (** (m)
1	577.071,685 362.530,454	2	577.077,824 362.512,07	19.382
2	577.077,824 362.512,07	3	577.295,026 362.506,066	217.285
3	577.295,026 362.506,066	4	577.294,423 362.515,187	9.141
4	577.294,423 362.515,187	5	577.293,533 362.524,321	9.177
5	577.293,533 362.524,321	1	577.071,685 362.530,454	221.933

** Lungimile segmentelor sunt determinate în planul de proiecţie Stereo 70 şi sunt rotunjite la 1 milimetru.
*** Distanţa dintre puncte este formată din segmente cumulate ce sunt mai mici decât valoarea 1 milimetru.

DATE DESPRE IMOBILUL NR. 4343

Oficiul de Cadastru şi Publicitate Imobiliară PRAHOVA
Biroul de Cadastru şi Publicitate Imobiliară Ploieşti

A. Partea I. Descrierea imobilului

TEREN Extravilan

Adresa: Jud. Prahova

Nr. Crt	Nr cadastral Nr. topografic	Suprafaţa* (mp)	Observaţii / Referinţe
A1		1.067	Sector cadastral:25 Teren neimprejmuit;

B. Partea II. Proprietari şi acte

Inscrieri privitoare la dreptul de proprietate şi alte drepturi reale		Referinţe
/		
Act Administrativ nr. 109756, din 16/12/2002 emis de CJSDAPT PRAHOVA;		
B1	Intabulare, drept de PROPRIETATE, dobandit prin Reconstituire, cota actuala 1/1, cota initiala 1/1	A1
	1) **CROITORU MARIA**, Lipsă CNP. 2) **DOBRE FLOREA**, Lipsă CNP.	

C. Partea III. SARCINI .

Inscrieri privind dezmembramintele dreptului de proprietate, drepturi reale de garanţie şi sarcini	Referinţe
NU SUNT	

Anexa Nr. 1 La Partea I

Teren

Nr cadastral	Suprafaţa (mp)*	Observaţii / Referinţe
	1.067	

* Suprafaţa este determinată in planul de proiecţie Stereo 70.

DETALII LINIARE IMOBIL

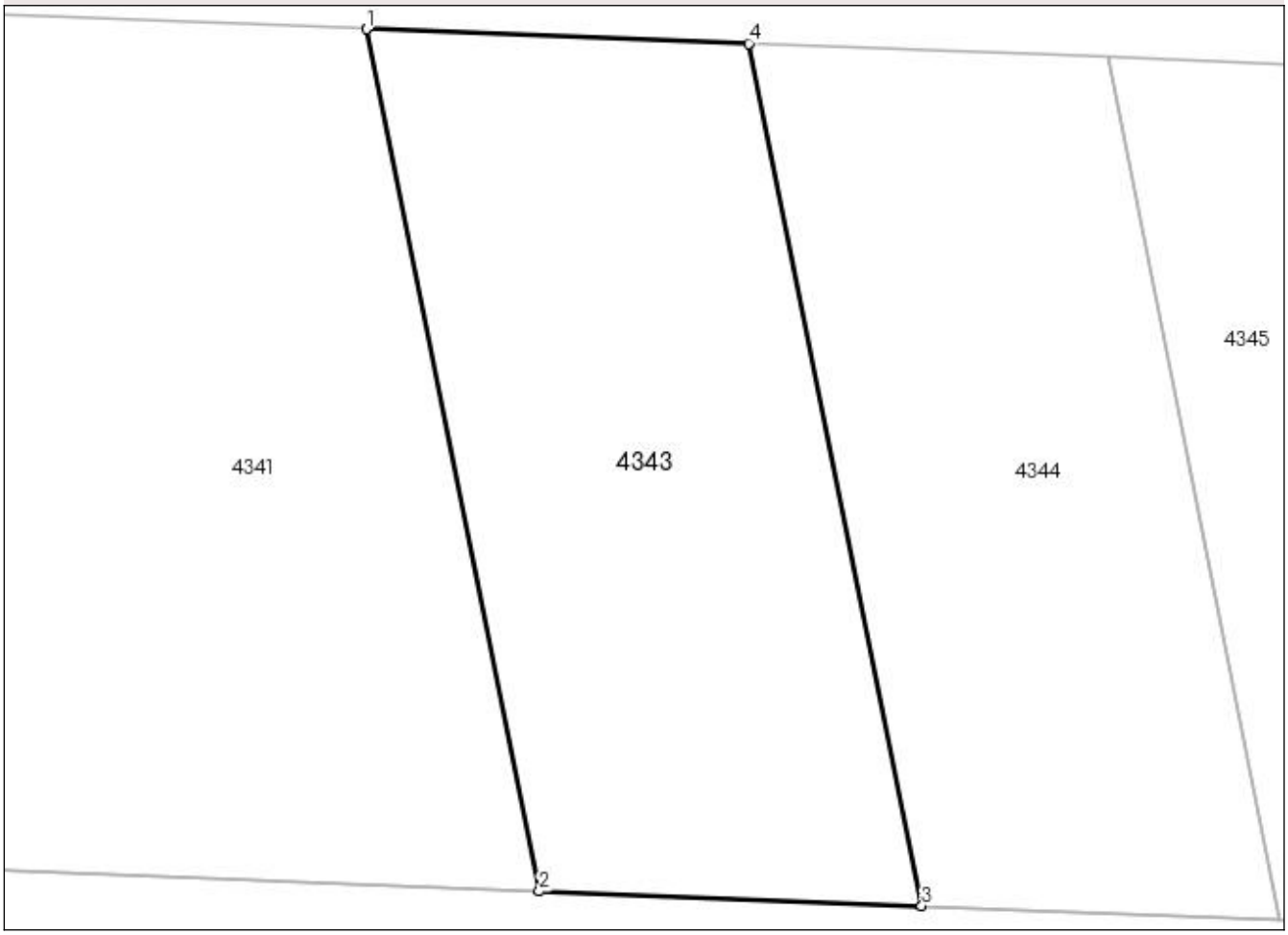

Date referitoare la teren

Crt	Categorie folosinţă	Intra vilan	Suprafaţa (mp)	Tarla	Parcelă	Nr. topo	Observaţii / Referinţe
1	arabil	NU	1.067	53	175/51	-	

Lungime Segmente
1) Valorile lungimilor segmentelor sunt obţinute din proiecţie în plan.

Punct început	X / Y	Punct sfârşit	X / Y	Lungime segment (** (m)
1	576.933,805 362.541,689	2	576.943,679 362.492,478	50.192
2	576.943,679 362.492,478	3	576.965,527 362.491,654	21.864
3	576.965,527 362.491,654	4	576.955,653 362.540,865	50.192
4	576.955,653 362.540,865	1	576.933,805 362.541,689	21.864

** Lungimile segmentelor sunt determinate în planul de proiecţie Stereo 70 şi sunt rotunjite la 1 milimetru.
*** Distanţa dintre puncte este formată din segmente cumulate ce sunt mai mici decât valoarea 1 milimetru.

DATE DESPRE IMOBILUL NR. 4344

Oficiul de Cadastru şi Publicitate Imobiliară PRAHOVA
Biroul de Cadastru şi Publicitate Imobiliară Ploieşti

A. Partea I. Descrierea imobilului

TEREN Extravilan

Adresa: Jud. Prahova

Nr. Crt	Nr cadastral Nr. topografic	Suprafaţa* (mp)	Observaţii / Referinţe
A1		1.000	Sector cadastral:25 Teren neimprejmuit;

B. Partea II. Proprietari şi acte

Inscrieri privitoare la dreptul de proprietate şi alte drepturi reale		Referinţe
/		
Act Administrativ nr. 113503, din 23/12/2002 emis de CJSDAPT PRAHOVA;		
B1	Intabulare, drept de PROPRIETATE, dobandit prin Reconstituire, cota actuala 1/1, cota initiala 1/1	A1
	1) **VOICILĂ CONSTANTIN**, Lipsă CNP.	

C. Partea III. SARCINI .

Inscrieri privind dezmembramintele dreptului de proprietate, drepturi reale de garanţie şi sarcini	Referinţe
NU SUNT	

Anexa Nr. 1 La Partea I

Teren

Nr cadastral	Suprafaţa (mp)*	Observaţii / Referinţe
	1.000	

* Suprafaţa este determinată in planul de proiecţie Stereo 70.

DETALII LINIARE IMOBIL



Date referitoare la teren

Crt	Categorie folosinţă	Intra vilan	Suprafaţa (mp)	Tarla	Parcelă	Nr. topo	Observaţii / Referinţe
1	arabil	NU	1.000	53	175/52	-	

Lungime Segmente

1) Valorile lungimilor segmentelor sunt obţinute din proiecţie în plan.

Punct început	X / Y	Punct sfârşit	X / Y	Lungime segment (** (m)
1	576.955,653 362.540,865	2	576.965,527 362.491,654	50.192
2	576.965,527 362.491,654	3	576.986,003 362.490,881	20.491
3	576.986,003 362.490,881	4	576.976,129 362.540,092	50.192
4	576.976,129 362.540,092	1	576.955,653 362.540,865	20.491

** Lungimile segmentelor sunt determinate în planul de proiecţie Stereo 70 şi sunt rotunjite la 1 milimetru.
*** Distanţa dintre puncte este formată din segmente cumulate ce sunt mai mici decât valoarea 1 milimetru.

DATE DESPRE IMOBILUL NR. 4345

Oficiul de Cadastru şi Publicitate Imobiliară PRAHOVA
Biroul de Cadastru şi Publicitate Imobiliară Ploieşti

A. Partea I. Descrierea imobilului

TEREN Extravilan

Adresa: Jud. Prahova

Nr. Crt	Nr cadastral Nr. topografic	Suprafaţa* (mp)	Observaţii / Referinţe
A1		1.000	Sector cadastral:25 Teren neimprejmuit;

B. Partea II. Proprietari şi acte

Inscrieri privitoare la dreptul de proprietate şi alte drepturi reale		Referinţe
/		
Act Administrativ nr. 101107, din 28/06/2002 emis de CJSDAPT PRAHOVA;		
B1	Intabulare, drept de PROPRIETATE, dobandit prin Reconstituire, cota actuala 1/1, cota initiala 1/1	A1
	1) **ANGHEL STANCA**, Lipsă CNP.	

C. Partea III. SARCINI .

Inscrieri privind dezmembramintele dreptului de proprietate, drepturi reale de garanţie şi sarcini	Referinţe
NU SUNT	

Anexa Nr. 1 La Partea I

Teren

Nr cadastral	Suprafaţa (mp)*	Observaţii / Referinţe
	1.000	

* Suprafaţa este determinată in planul de proiecţie Stereo 70.

DETALII LINIARE IMOBIL

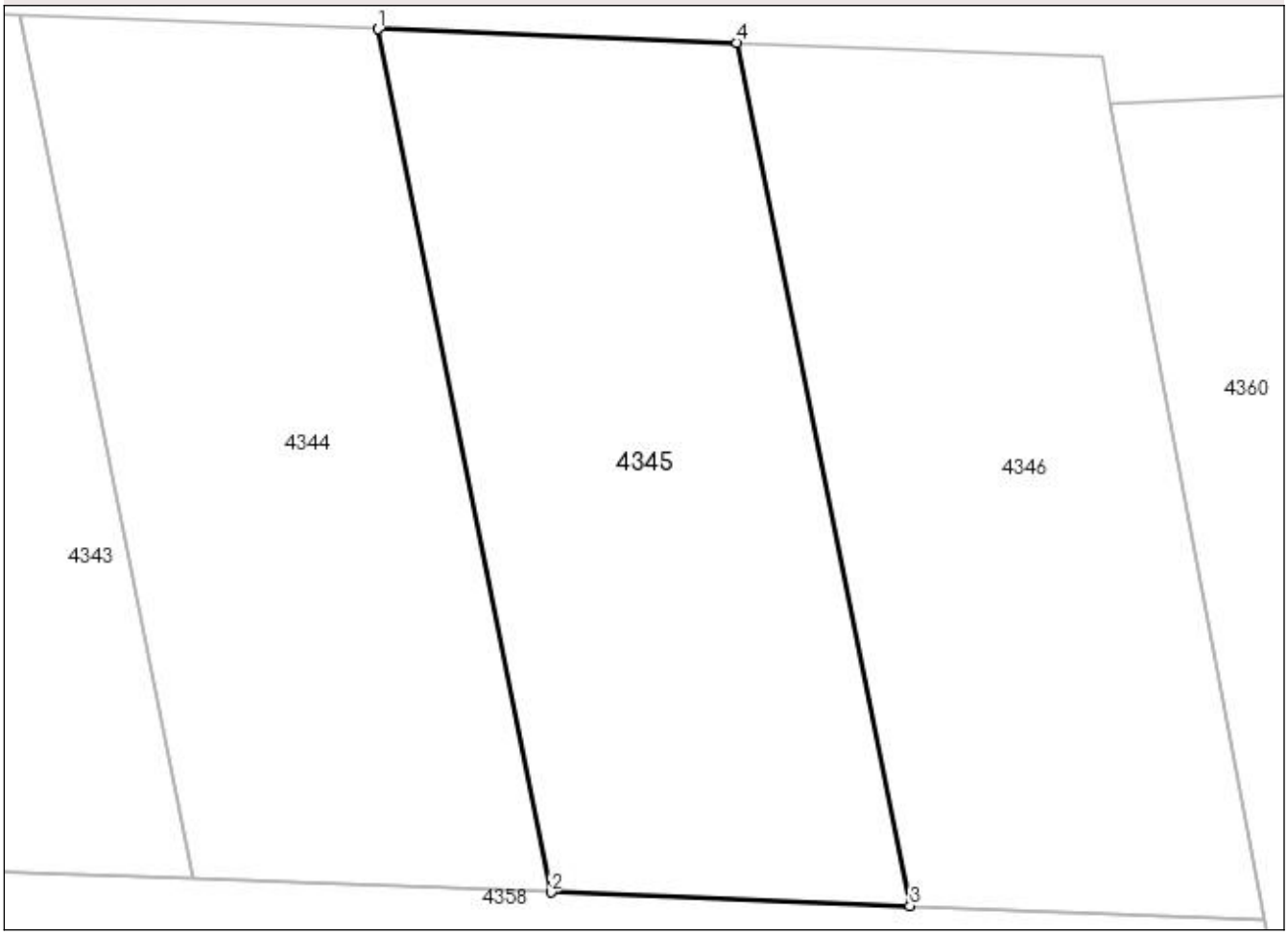

Date referitoare la teren

Crt	Categorie folosinţă	Intra vilan	Suprafaţa (mp)	Tarla	Parcelă	Nr. topo	Observaţii / Referinţe
1	arabil	NU	1.000	53	175/53	-	

Lungime Segmente

1) Valorile lungimilor segmentelor sunt obţinute din proiecţie în plan.

Punct început	X / Y	Punct sfârşit	X / Y	Lungime segment (** (m)
1	576.976,129 362.540,092	2	576.986,003 362.490,881	50.192
2	576.986,003 362.490,881	3	577.006,479 362.490,109	20.491
3	577.006,479 362.490,109	4	576.996,605 362.539,319	50.191
4	576.996,605 362.539,319	1	576.976,129 362.540,092	20.491

** Lungimile segmentelor sunt determinate în planul de proiecţie Stereo 70 şi sunt rotunjite la 1 milimetru.
*** Distanţa dintre puncte este formată din segmente cumulate ce sunt mai mici decât valoarea 1 milimetru.

DATE DESPRE IMOBILUL NR. 4346

Oficiul de Cadastru şi Publicitate Imobiliară PRAHOVA
Biroul de Cadastru şi Publicitate Imobiliară Ploieşti

A. Partea I. Descrierea imobilului

TEREN Extravilan

Adresa: Jud. Prahova

Nr. Crt	Nr cadastral Nr. topografic	Suprafaţa* (mp)	Observaţii / Referinţe
A1		1.000	Sector cadastral:25 Teren neimprejmuit;

B. Partea II. Proprietari şi acte

Inscrieri privitoare la dreptul de proprietate şi alte drepturi reale		Referinţe
/		
Act Administrativ nr. 113520, din 23/12/2002 emis de CJSDAPT PRAHOVA;		
B1	Intabulare, drept de PROPRIETATE, dobandit prin Reconstituire, cota actuala 1/1, cota initiala 1/1	A1
	1) **ILIE ZOIA**, Lipsă CNP. 2) **ION DUMITRU**, Lipsă CNP. 3) **ION BARBU**, Lipsă CNP. 4) **CROITORU MARIA**, Lipsă CNP. 5) **DUMITRU LUCIA**, Lipsă CNP.	

C. Partea III. SARCINI .

Inscrieri privind dezmembramintele dreptului de proprietate, drepturi reale de garanţie şi sarcini	Referinţe
NU SUNT	

Anexa Nr. 1 La Partea I

Teren

Nr cadastral	Suprafaţa (mp)*	Observaţii / Referinţe
	1.000	

* Suprafaţa este determinată in planul de proiecţie Stereo 70.

DETALII LINIARE IMOBIL



Date referitoare la teren

Crt	Categorie folosinţă	Intra vilan	Suprafaţa (mp)	Tarla	Parcelă	Nr. topo	Observaţii / Referinţe
1	arabil	NU	1.000	53	175/54	-	

Lungime Segmente
1) Valorile lungimilor segmentelor sunt obţinute din proiecţie în plan.

Punct început	X / Y	Punct sfârşit	X / Y	Lungime segment (** (m)
1	576.996,605 362.539,319	2	577.006,479 362.490,109	50.191
2	577.006,479 362.490,109	3	577.026,703 362.489,346	20.238
3	577.026,703 362.489,346	4	577.017,841 362.535,837	47.328
4	577.017,841 362.535,837	5	577.017,431 362.538,534	2.728
5	577.017,431 362.538,534	1	576.996,605 362.539,319	20.841

** Lungimile segmentelor sunt determinate în planul de proiecţie Stereo 70 şi sunt rotunjite la 1 milimetru.
*** Distanţa dintre puncte este formată din segmente cumulate ce sunt mai mici decât valoarea 1 milimetru.

DATE DESPRE IMOBILUL NR. 4347

Oficiul de Cadastru şi Publicitate Imobiliară PRAHOVA
Biroul de Cadastru şi Publicitate Imobiliară Ploiești

A. Partea I. Descrierea imobilului

TEREN Extravilan

Adresa: Jud. Prahova

Nr. Crt	Nr cadastral Nr. topografic	Suprafaţa* (mp)	Observaţii / Referinţe
A1		5.117	Sector cadastral:25 Teren neimprejmuit;

B. Partea II. Proprietari şi acte

Inscrieri privitoare la dreptul de proprietate şi alte drepturi reale		Referinţe
/		
Act Administrativ nr. 113580, din 17/12/2002 emis de CJSDAPT PRAHOVA;		
B1	Intabulare, drept de PROPRIETATE, dobandit prin Reconstituire, cota actuala 1/1, cota initiala 1/1	A1
	1) **ANTON NICOLAE**, Lipsă CNP. 2) **BANU GRIGORE**, Lipsă CNP. 3) **BANU MARIN**, Lipsă CNP. 4) **ALECU LUCIA**, Lipsă CNP.	

C. Partea III. SARCINI .

Inscrieri privind dezmembramintele dreptului de proprietate, drepturi reale de garanţie şi sarcini	Referinţe
NU SUNT	

Anexa Nr. 1 La Partea I

Teren

Nr cadastral	Suprafaţa (mp)*	Observaţii / Referinţe
	5.117	

* Suprafaţa este determinată in planul de proiecţie Stereo 70.

DETALII LINIARE IMOBIL



Date referitoare la teren

Crt	Categorie folosinţă	Intra vilan	Suprafaţa (mp)	Tarla	Parcelă	Nr. topo	Observaţii / Referinţe
1	arabil	NU	5.117	53	175/122	-	

Lungime Segmente
1) Valorile lungimilor segmentelor sunt obţinute din proiecţie în plan.

Punct început	X / Y	Punct sfârşit	X / Y	Lungime segment (** (m)
1	577.522,668 362.527,975	2	577.299,723 362.497,301	225.045
2	577.299,723 362.497,301	3	577.301,287 362.478,575	18.791
3	577.301,287 362.478,575	4	577.594,003 362.518,847	295.473
4	577.594,003 362.518,847	5	577.593,966 362.519,356	0.51
5	577.593,966 362.519,356	6	577.593,263 362.525,481	6.165

Punct început	X / Y	Punct sfârşit	X / Y	Lungime segment (** (m)
6	577.593,263 362.525,481	1	577.522,668 362.527,975	70.639

** Lungimile segmentelor sunt determinate în planul de proiecţie Stereo 70 şi sunt rotunjite la 1 milimetru.
*** Distanţa dintre puncte este formată din segmente cumulate ce sunt mai mici decât valoarea 1 milimetru.

DATE DESPRE IMOBILUL NR. 4348

Oficiul de Cadastru şi Publicitate Imobiliară PRAHOVA
Biroul de Cadastru şi Publicitate Imobiliară Ploieşti

A. Partea I. Descrierea imobilului

TEREN Extravilan

Adresa: Jud. Prahova

Nr. Crt	Nr cadastral Nr. topografic	Suprafaţa* (mp)	Observaţii / Referinţe
A1	21884	2.500	Sector cadastral:25 Teren neimprejmuit;

B. Partea II. Proprietari şi acte

Inscrieri privitoare la dreptul de proprietate şi alte drepturi reale		Referinţe
15710 / 19/02/2016		
Act Notarial nr. 937, din 18/02/2016 emis de NP IVAN CONSTANTIN;		
B2	Intabulare, drept de PROPRIETATEcumparare, dobandit prin Conventie, cota actuala 1/1, cota initiala 1/1	A1
	1) **SC AGRINVEST SRL**, CIF:15991548	

C. Partea III. SARCINI .

Inscrieri privind dezmembramintele dreptului de proprietate, drepturi reale de garanţie şi sarcini	Referinţe
NU SUNT	

Anexa Nr. 1 La Partea I

Teren

Nr cadastral	Suprafaţa (mp)*	Observaţii / Referinţe
21884	2.500	

* Suprafaţa este determinată in planul de proiecţie Stereo 70.

DETALII LINIARE IMOBIL

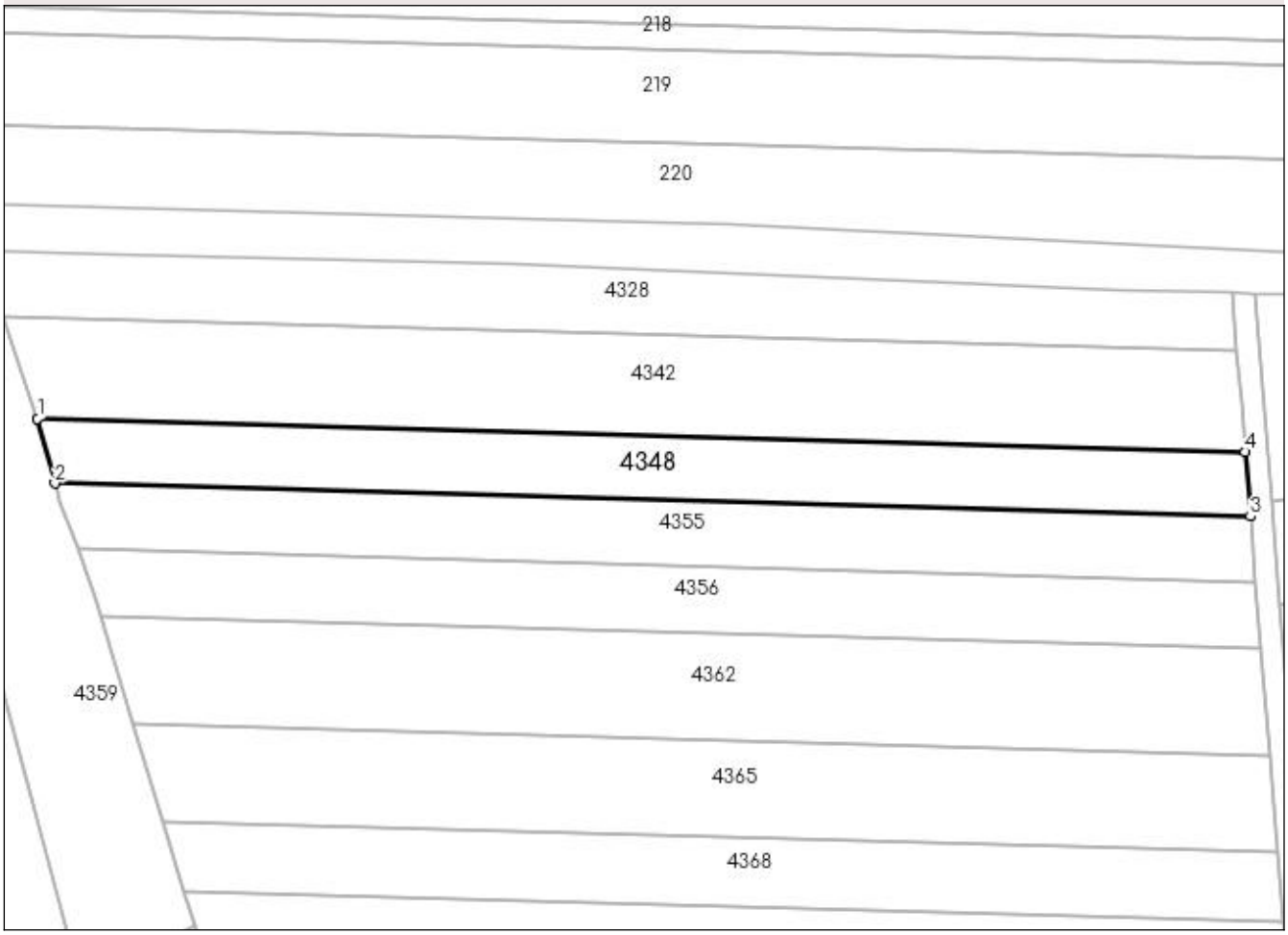

Date referitoare la teren

Crt	Categorie folosinţă	Intra vilan	Suprafaţa (mp)	Tarla	Parcelă	Nr. topo	Observaţii / Referinţe
1	arabil	NU	2.500	53	175/68	-	

Lungime Segmente

1) Valorile lungimilor segmentelor sunt obţinute din proiecţie în plan.

Punct început	X / Y	Punct sfârşit	X / Y	Lungime segment (** (m)
1	577.077,824 362.512,07	2	577.080,927 362.500,417	12.059
2	577.080,927 362.500,417	3	577.295,974 362.494,473	215.129
3	577.295,974 362.494,473	4	577.295,026 362.506,066	11.632
4	577.295,026 362.506,066	1	577.077,824 362.512,07	217.285

** Lungimile segmentelor sunt determinate în planul de proiecţie Stereo 70 şi sunt rotunjite la 1 milimetru.
*** Distanţa dintre puncte este formată din segmente cumulate ce sunt mai mici decât valoarea 1 milimetru.

DATE DESPRE IMOBILUL NR. 4349

Oficiul de Cadastru şi Publicitate Imobiliară PRAHOVA
Biroul de Cadastru şi Publicitate Imobiliară Ploieşti

A. Partea I. Descrierea imobilului

Nr. CF vechi:2150
Nr. cadastral vechi:10685

TEREN Intravilan

Adresa: Loc. Carbunari, Jud. Prahova

Nr. Crt	Nr cadastral Nr. topografic	Suprafaţa* (mp)	Observaţii / Referinţe
A1	20806	Din acte: 443 Masurata: 456	Sector cadastral:25 Teren imprejmuit;

Construcţii

Crt	Nr cadastral Nr. topografic	Adresa	Observaţii / Referinţe
A1.1	20806-C1	Loc. Carbunari, Jud. Prahova	Nr. niveluri:1; S. construita la sol:88 mp; LOCUINTA
A1.2	20806-C2	Loc. Carbunari, Jud. Prahova	Nr. niveluri:1; S. construita la sol:24 mp; LOCUINTA

B. Partea II. Proprietari şi acte

Inscrieri privitoare la dreptul de proprietate şi alte drepturi reale		Referinţe
53348 / 15/10/2009		
Act Notarial nr. 3215, din 14/10/2009 emis de NP NECULAE AURELIAN;		
B5	Intabulare, drept de PROPRIETATEcumparare ca bun comun, dobandit prin Conventie, cota actuala 1/1, cota initiala 1/1	A1, A1.1, A1.2
	1) **STANCIU ELENA-CAMELIA** 2) **STANCIU STEFAN**, Lipsă CNP.	

C. Partea III. SARCINI

Inscrieri privind dezmembramintele dreptului de proprietate, drepturi reale de garanţie şi sarcini		Referinţe
63853 / 14/05/2021		
Act Administrativ nr. 296/2021, din 12/05/2021 emis de Ex. Jud. Galea Cristian Viorel (hotarare judecatoreasca nr 2010/281/2021 din 05.02.2021, emis de JUDECATORIA PLOIESTI);		
C1	se noteaza urmarirea silita imobiliara din dosar de executare nr. 296/2021 pentru recuperarea sumei totale de 26161,08 LEI (reprezentand debit si cheltuieli de executare) in favoarea creditoarei INVESTCAPITAL LTD, la cererea executorului judecatoresc Galea Cristian Viorel (asupra cotei din imobil proprietatea lui STANCIU ELENA-CAMELIA)	A1, A1.1, A1.2
94154 / 20/07/2021		
Actiune In Instanta nr. 5329/281, din 23/03/2020 emis de JUDECATORIA PLOIESTI;		
C2	se noteaza urmarirea silita imobiliara din dosar de executare nr. 479/2020 pentru recuperarea sumei de 8.463,04 lei reprezentand debit si cheltuieli de executare in favoarea creditoarei INVESTCAPITAL Ltd, la cererea Executorului Judecatoresc Galea Cristian Viorel (asupra cotei din imobil proprietatea lui STANCIU STEFAN)	A1, A1.1, A1.2

Anexa Nr. 1 La Partea I

Teren

Nr cadastral	Suprafaţa (mp)*	Observaţii / Referinţe
20806	Din acte: 443 Masurata: 456	

* Suprafaţa este determinată in planul de proiecţie Stereo 70.

DETALII LINIARE IMOBIL



Date referitoare la teren

Crt	Categorie folosinţă	Intra vilan	Suprafaţa (mp)	Tarla	Parcelă	Nr. topo	Observaţii / Referinţe
1	curti constructii	DA	456	5	din CC 157	-	

Date referitoare la construcţii

Crt	Număr	Destinaţie construcţie	Supraf. (mp)	Situaţie juridică	Observaţii / Referinţe
A1.1	20806-C1	constructii de locuinte	Din acte: 0 Masurata: 88	Cu acte	Nr. niveluri:1; S. construita la sol:88 mp; LOCUINTA
A1.2	20806-C2	constructii de locuinte	Din acte: 0 Masurata: 24	Cu acte	Nr. niveluri:1; S. construita la sol:24 mp; LOCUINTA

Lungime Segmente

1) Valorile lungimilor segmentelor sunt obţinute din proiecţie în plan.

Punct început	X / Y	Punct sfârşit	X / Y	Lungime segment (** (m)
1	577.630,531 362.493,173	2	577.631,024 362.480,709	12.474
2	577.631,024 362.480,709	3	577.643,578 362.482,135	12.635

Punct început	X / Y	Punct sfârşit	X / Y	Lungime segment (** (m)
3	577.643,578 362.482,135	4	577.645,789 362.515,232	33.171
4	577.645,789 362.515,232	5	577.632,816 362.516,059	12.999
5	577.632,816 362.516,059	6	577.632,672 362.514,614	1.452
6	577.632,672 362.514,614	7	577.631,857 362.506,393	8.261
7	577.631,857 362.506,393	1	577.630,531 362.493,173	13.286

**** Lungimile segmentelor sunt determinate în planul de proiecţie Stereo 70 şi sunt rotunjite la 1 milimetru.**
***** Distanţa dintre puncte este formată din segmente cumulate ce sunt mai mici decât valoarea 1 milimetru.**

DATE DESPRE IMOBILUL NR. 4350

Oficiul de Cadastru şi Publicitate Imobiliară PRAHOVA
Biroul de Cadastru şi Publicitate Imobiliară Ploieşti

A. Partea I. Descrierea imobilului

Nr. CF vechi:2151
Nr. cadastral vechi:10686

TEREN Intravilan

Adresa: Loc. Carbunari, Jud. Prahova

Nr. Crt	Nr cadastral Nr. topografic	Suprafaţa* (mp)	Observaţii / Referinţe
A1	20807	Din acte: 356 Masurata: 384	Sector cadastral:25 Teren imprejmuit;

B. Partea II. Proprietari şi acte

Inscrieri privitoare la dreptul de proprietate şi alte drepturi reale		Referinţe
53346 / 15/10/2009		
Act Notarial nr. 3214, din 14/10/2009 emis de NP NECULAE AURELIAN;		
B5	Intabulare, drept de PROPRIETATEcumparare ca bun propriu, dobandit prin Conventie, cota actuala 1/1, cota initiala 1/1	A1
	1) **GHEORGHE RALUCA MIHAELA**	

C. Partea III. SARCINI .

Inscrieri privind dezmembramintele dreptului de proprietate, drepturi reale de garanţie şi sarcini	Referinţe
NU SUNT	

Anexa Nr. 1 La Partea I

Teren

Nr cadastral	Suprafaţa (mp)*	Observaţii / Referinţe
20807	Din acte: 356 Masurata: 384	

* Suprafaţa este determinată in planul de proiecţie Stereo 70.

DETALII LINIARE IMOBIL



Date referitoare la teren

Crt	Categorie folosinţă	Intra vilan	Suprafaţa (mp)	Tarla	Parcelă	Nr. topo	Observaţii / Referinţe
1	curti constructii	DA	112	5	din CC 157 ; Vh 155	-	
2	vie	DA	272	5	din CC 157 ; Vh 155	-	

Lungime Segmente
1) Valorile lungimilor segmentelor sunt obţinute din proiecţie în plan.

Punct început	X / Y	Punct sfârşit	X / Y	Lungime segment (** (m)
1	577.645,789 362.515,232	2	577.643,578 362.482,135	33.171
2	577.643,578 362.482,135	3	577.645,555 362.482,359	1.99
3	577.645,555 362.482,359	4	577.650,167 362.482,883	4.642
4	577.650,167 362.482,883	5	577.655,73 362.483,308	5.579

Punct început	X / Y	Punct sfârşit	X / Y	Lungime segment (** (m)
5	577.655,73 362.483,308	6	577.657,801 362.513,824	30.586
6	577.657,801 362.513,824	1	577.645,789 362.515,232	12.094

** Lungimile segmentelor sunt determinate în planul de proiecţie Stereo 70 şi sunt rotunjite la 1 milimetru.
*** Distanţa dintre puncte este formată din segmente cumulate ce sunt mai mici decât valoarea 1 milimetru.

DATE DESPRE IMOBILUL NR. 4351

Oficiul de Cadastru şi Publicitate Imobiliară PRAHOVA
Biroul de Cadastru şi Publicitate Imobiliară Ploiești

A. Partea I. Descrierea imobilului

TEREN Intravilan

Adresa: Loc. Carbunari, Jud. Prahova

Nr. Crt	Nr cadastral Nr. topografic	Suprafaţa* (mp)	Observaţii / Referinţe
A1	22202	809	Sector cadastral:25 Teren imprejmuit;

B. Partea II. Proprietari şi acte

Inscrieri privitoare la dreptul de proprietate şi alte drepturi reale		Referinţe
72030 / 10/08/2018		
Act Notarial nr. 3762, din 10/08/2018 emis de Ivan Constantin;		
B4	Intabulare, drept de PROPRIETATE(cumparare ca bun comun), dobandit prin Conventie, cota actuala 1/1, cota initiala 1/1	A1
	1) **DESPA EDUARD-ADRIAN** 2) **DESPA ALEXANDRA-MIHAELA**	

C. Partea III. SARCINI .

Inscrieri privind dezmembramintele dreptului de proprietate, drepturi reale de garanţie şi sarcini	Referinţe
NU SUNT	

Anexa Nr. 1 La Partea I

Teren

Nr cadastral	Suprafaţa (mp)*	Observaţii / Referinţe
22202	809	

* Suprafaţa este determinată in planul de proiecţie Stereo 70.

DETALII LINIARE IMOBIL



Date referitoare la teren

Crt	Categorie folosinţă	Intra vilan	Suprafaţa (mp)	Tarla	Parcelă	Nr. topo	Observaţii / Referinţe
1	arabil	DA	809	5	159	-	

Lungime Segmente
1) Valorile lungimilor segmentelor sunt obţinute din proiecţie în plan.

Punct început	X / Y	Punct sfârşit	X / Y	Lungime segment (** (m)
1	577.593,966 362.519,356	2	577.594,003 362.518,847	0.51
2	577.594,003 362.518,847	3	577.594,885 362.506,597	12.282
3	577.594,885 362.506,597	4	577.595,998 362.493,939	12.707
4	577.595,998 362.493,939	5	577.597,648 362.480,107	13.93
5	577.597,648 362.480,107	6	577.598,174 362.475,696	4.442

Punct început	X / Y	Punct sfârşit	X / Y	Lungime segment (** (m)
6	577.598,174 362.475,696	7	577.610,871 362.478,398	12.981
7	577.610,871 362.478,398	8	577.616,13 362.479,003	5.294
8	577.616,13 362.479,003	9	577.614,885 362.517,642	38.659
9	577.614,885 362.517,642	10	577.598,623 362.518,974	16.316
10	577.598,623 362.518,974	1	577.593,966 362.519,356	4.673

**** Lungimile segmentelor sunt determinate în planul de proiecţie Stereo 70 şi sunt rotunjite la 1 milimetru.**
***** Distanţa dintre puncte este formată din segmente cumulate ce sunt mai mici decât valoarea 1 milimetru.**

DATE DESPRE IMOBILUL NR. 4352

Oficiul de Cadastru şi Publicitate Imobiliară PRAHOVA
Biroul de Cadastru şi Publicitate Imobiliară Ploieşti

A. Partea I. Descrierea imobilului

Nr. CF vechi:2149
Nr. cadastral vechi:10684

TEREN Intravilan

Adresa: Loc. Carbunari, Jud. Prahova

Nr. Crt	Nr cadastral Nr. topografic	Suprafaţa* (mp)	Observaţii / Referinţe
A1	20805	Din acte: 559 Masurata: 587	Sector cadastral:25 Teren imprejmuit;

Construcţii

Crt	Nr cadastral Nr. topografic	Adresa	Observaţii / Referinţe
A1.3		Loc. Carbunari, Jud. Prahova	Nr. niveluri:1; S. construita la sol:93 mp;
A1.4		Loc. Carbunari, Jud. Prahova	Nr. niveluri:1; S. construita la sol:14 mp;
A1.5		Loc. Carbunari, Jud. Prahova	Nr. niveluri:1; S. construita la sol:13 mp;

B. Partea II. Proprietari şi acte

Inscrieri privitoare la dreptul de proprietate şi alte drepturi reale		Referinţe
53338 / 15/10/2009		
Act Notarial nr. 3213, din 14/10/2009 emis de NP NECULAE AURELIAN;		
B0	Se infiinteaza cartea funciara nr. 2149 a unitatii administrativ teritoriale Poienarii Burchii , care cuprinde imobilul cu numarul cadastral 10684 descris la PI/A+1, rezultat din dezmembrarea imobilului cu numarul cadastral 10089 din cartea funciara nr. 1060 a aceleiasi unitati administrativ teritoriale.	A1
53342 / 15/10/2009		
Act Notarial nr. 3214, din 14/10/2009 emis de NP NECULAE AURELIAN;		
B5	Intabulare, drept de PROPRIETATE, dobandit prin Conventie, cota actuala 1/1, cota initiala 1/1	A1
	1) **STANCIU RALUCA-MIHAELA**, (fosta GHEORGHE)	
33137 / 09/06/2011		
Act Administrativ nr. 744104, din 05/09/2009 emis de PRIMARIA POIENARII BURCHII;		
B6	se noteaza schimbarea numelui proprietarei din ' GHEORGHE RALUCA MIHAELA ' in ' STANCIU RALUCA MIHAELA '	A1, A1.3, A1.4
/		
Act Administrativ nr. 24022023, din 24/02/2023 emis de PRIMĂRIA COMUNEI POIENARII BURCHII;		
B7	Se notează radierea construcțiilor C1 și C2 în baza adeverinței de contrasemnare	A1
B8	Intabulare, drept de PROPRIETATE, dobandit prin Construire, cota actuala 1/1, cota initiala 1/1	A1.3, A1.4, A1.5
	1) **STANCIU RALUCA-MIHAELA**, (fosta GHEORGHE)	

C. Partea III. SARCINI .

Inscrieri privind dezmembramintele dreptului de proprietate, drepturi reale de garanţie şi sarcini	Referinţe
NU SUNT	

Anexa Nr. 1 La Partea I

Teren

Nr cadastral	Suprafaţa (mp)*	Observaţii / Referinţe
20805	Din acte: 559 Masurata: 587	

* Suprafaţa este determinată in planul de proiecţie Stereo 70.

DETALII LINIARE IMOBIL



Date referitoare la teren

Crt	Categorie folosinţă	Intra vilan	Suprafaţa (mp)	Tarla	Parcelă	Nr. topo	Observaţii / Referinţe
1	curti constructii	DA	587	5	CC 157	-	

Date referitoare la construcţii

Crt	Număr	Destinaţie construcţie	Supraf. (mp)	Situaţie juridică	Observaţii / Referinţe
A1.3		constructii de locuinte	93	Cu acte	Nr. niveluri:1; S. construita la sol:93 mp;
A1.4		constructii anexa	14	Cu acte	Nr. niveluri:1; S. construita la sol:14 mp;
A1.5		constructii anexa	13	Cu acte	Nr. niveluri:1; S. construita la sol:13 mp;

Lungime Segmente
1) Valorile lungimilor segmentelor sunt obţinute din proiecţie în plan.

Punct început	X / Y	Punct sfârşit	X / Y	Lungime segment (** (m)
1	577.614,885 362.517,642	2	577.616,13 362.479,003	38.659
2	577.616,13 362.479,003	3	577.625,72 362.480,107	9.653

Punct început	X / Y	Punct sfârşit	X / Y	Lungime segment (** (m)
3	577.625,72 362.480,107	4	577.631,024 362.480,709	5.338
4	577.631,024 362.480,709	5	577.630,531 362.493,173	12.474
5	577.630,531 362.493,173	6	577.631,857 362.506,393	13.286
6	577.631,857 362.506,393	7	577.632,672 362.514,614	8.261
7	577.632,672 362.514,614	8	577.632,816 362.516,059	1.452
8	577.632,816 362.516,059	1	577.614,885 362.517,642	18.001

** Lungimile segmentelor sunt determinate în planul de proiecţie Stereo 70 şi sunt rotunjite la 1 milimetru.
*** Distanţa dintre puncte este formată din segmente cumulate ce sunt mai mici decât valoarea 1 milimetru.

DATE DESPRE IMOBILUL NR. 4353

Oficiul de Cadastru şi Publicitate Imobiliară PRAHOVA
Biroul de Cadastru şi Publicitate Imobiliară Ploieşti

A. Partea I. Descrierea imobilului

TEREN Extravilan

Adresa: Jud. Prahova

Nr. Crt	Nr cadastral Nr. topografic	Suprafaţa* (mp)	Observaţii / Referinţe
A1		4.161	Sector cadastral:25 Teren neimprejmuit;

B. Partea II. Proprietari şi acte

Inscrieri privitoare la dreptul de proprietate şi alte drepturi reale		Referinţe
/		
Act Administrativ nr. 52944, din 27/06/2002 emis de CJSDAPT PRAHOVA;		
B1	Intabulare, drept de PROPRIETATE, dobandit prin Reconstituire, cota actuala 1/1, cota initiala 1/1	A1
	1) **IANCU ION**, Lipsă CNP. 2) **BALAN COMAN MARIA**, Lipsă CNP. 3) **STANCU MARIN ION**, Lipsă CNP. 4) **TUDOR NICOLAE**, Lipsă CNP.	

C. Partea III. SARCINI .

Inscrieri privind dezmembramintele dreptului de proprietate, drepturi reale de garanţie şi sarcini	Referinţe
NU SUNT	

Anexa Nr. 1 La Partea I

Teren

Nr cadastral	Suprafaţa (mp)*	Observaţii / Referinţe
	4.161	

* Suprafaţa este determinată in planul de proiecţie Stereo 70.

DETALII LINIARE IMOBIL

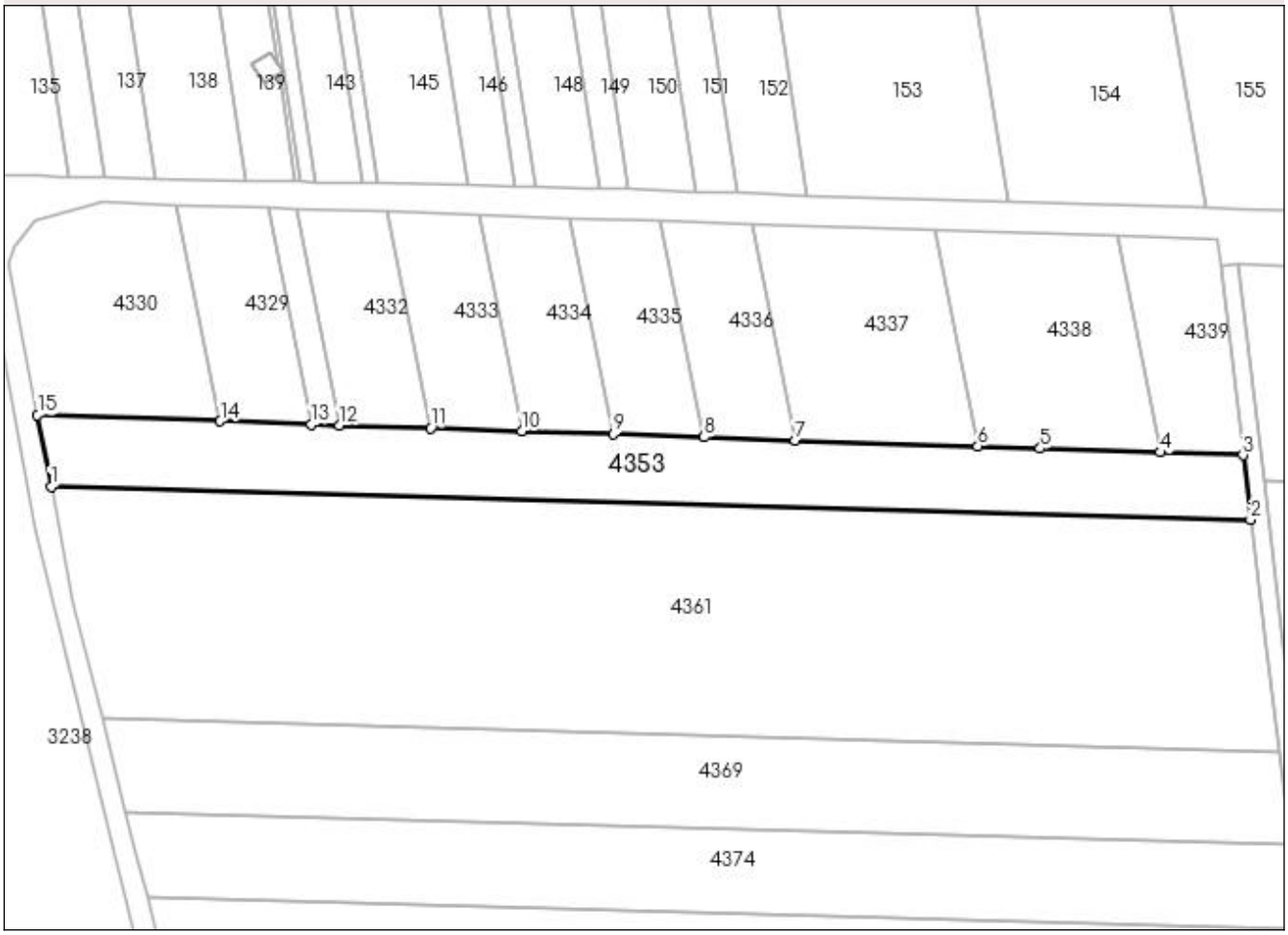

Date referitoare la teren

Crt	Categorie folosinţă	Intra vilan	Suprafaţa (mp)	Tarla	Parcelă	Nr. topo	Observaţii / Referinţe
1	arabil	NU	4.161	53	175/12	-	

Lungime Segmente
1) Valorile lungimilor segmentelor sunt obţinute din proiecţie în plan.

Punct început	X / Y	Punct sfârşit	X / Y	Lungime segment (** (m)
1	576.589,818 362.494,257	2	576.860,878 362.486,724	271.165
2	576.860,878 362.486,724	3	576.859,132 362.501,356	14.736
3	576.859,132 362.501,356	4	576.840,512 362.501,975	18.63
4	576.840,512 362.501,975	5	576.813,364 362.502,876	27.163
5	576.813,364 362.502,876	6	576.799,283 362.503,344	14.089

Punct început	X / Y	Punct sfârşit	X / Y	Lungime segment (** (m)
6	576.799,283 362.503,344	7	576.758,054 362.504,713	41.252
7	576.758,054 362.504,713	8	576.737,44 362.505,397	20.625
8	576.737,44 362.505,397	9	576.716,825 362.506,082	20.626
9	576.716,825 362.506,082	10	576.696,211 362.506,766	20.625
10	576.696,211 362.506,766	11	576.675,596 362.507,451	20.626
11	576.675,596 362.507,451	12	576.654,982 362.508,135	20.625
12	576.654,982 362.508,135	13	576.648,674 362.508,345	6.311
13	576.648,674 362.508,345	14	576.628,059 362.509,029	20.626
14	576.628,059 362.509,029	15	576.586,791 362.510,4	41.291
15	576.586,791 362.510,4	1	576.589,818 362.494,257	16.424

**** Lungimile segmentelor sunt determinate în planul de proiecţie Stereo 70 şi sunt rotunjite la 1 milimetru.**
***** Distanţa dintre puncte este formată din segmente cumulate ce sunt mai mici decât valoarea 1 milimetru.**

DATE DESPRE IMOBILUL NR. 4354

Oficiul de Cadastru şi Publicitate Imobiliară PRAHOVA
Biroul de Cadastru şi Publicitate Imobiliară Ploieşti

A. Partea I. Descrierea imobilului

TEREN Intravilan

Adresa: Loc. Carbunari, Jud. Prahova

Nr. Crt	Nr cadastral Nr. topografic	Suprafaţa* (mp)	Observaţii / Referinţe
A1		1.264	Sector cadastral:25 Teren imprejmuit;

Construcţii

Crt	Nr cadastral Nr. topografic	Adresa	Observaţii / Referinţe
A1.1		Loc. Carbunari, Jud. Prahova	Nr. niveluri:1; S. construita la sol:142 mp;
A1.2		Loc. Carbunari, Jud. Prahova	Nr. niveluri:1; S. construita la sol:40 mp;

B. Partea II. Proprietari şi acte

Inscrieri privitoare la dreptul de proprietate şi alte drepturi reale		Referinţe
/		
Act Normativ nr. 7, din 13/03/1996 emis de PARLAMENTUL ROMANIEI;		
B1	Inscrierea provizorie, drept de PROPRIETATE, dobandit prin Lege, cota actuala 1/1, cota initiala 1/1	A1, A1.1, A1.2
	1) **COMUNA POIENARII BURCHII**, CIF:0000000000000	

C. Partea III. SARCINI .

Inscrieri privind dezmembramintele dreptului de proprietate, drepturi reale de garanţie şi sarcini	Referinţe
NU SUNT	

Anexa Nr. 1 La Partea I

Teren

Nr cadastral	Suprafaţa (mp)*	Observaţii / Referinţe
	1.264	

* Suprafaţa este determinată in planul de proiecţie Stereo 70.

DETALII LINIARE IMOBIL

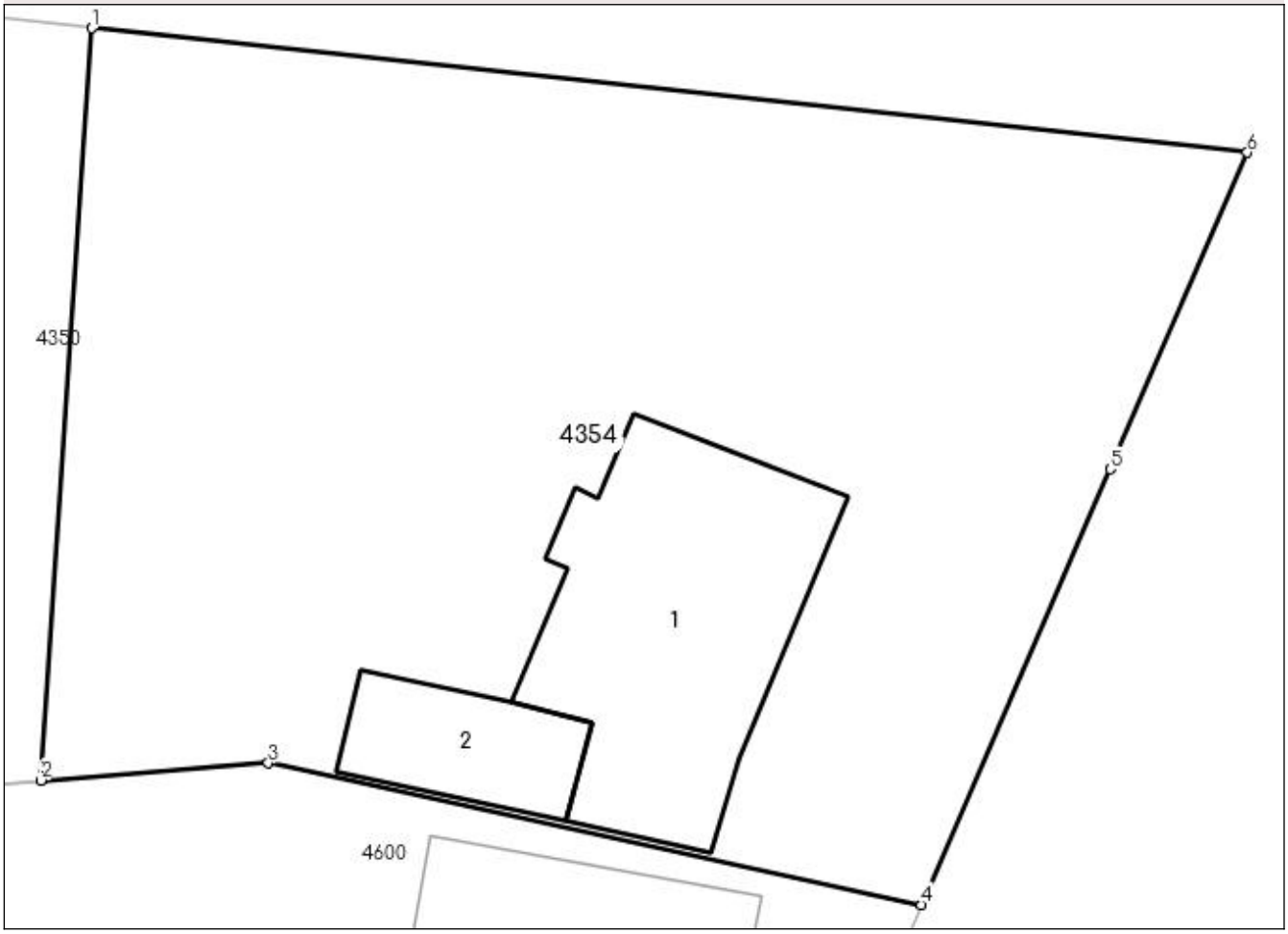

Date referitoare la teren

Crt	Categorie folosinţă	Intra vilan	Suprafaţa (mp)	Tarla	Parcelă	Nr. topo	Observaţii / Referinţe
1	curti constructii	DA	531	5	-	-	
2	arabil	DA	733	5	-	-	

Date referitoare la construcţii

Crt	Număr	Destinaţie construcţie	Supraf. (mp)	Situaţie juridică	Observaţii / Referinţe
A1.1		constructii de locuinte	142	Cu acte	Nr. niveluri:1; S. construita la sol:142 mp;
A1.2		constructii anexa	40	Cu acte	Nr. niveluri:1; S. construita la sol:40 mp;

Lungime Segmente
1) Valorile lungimilor segmentelor sunt obţinute din proiecţie în plan.

Punct început	X / Y	Punct sfârşit	X / Y	Lungime segment (** (m)
1	577.657,801 362.513,824	2	577.655,73 362.483,308	30.586
2	577.655,73 362.483,308	3	577.664,974 362.484,014	9.271

Punct început	X / Y	Punct sfârşit	X / Y	Lungime segment (** (m)
3	577.664,974 362.484,014	4	577.691,494 362.478,263	27.136
4	577.691,494 362.478,263	5	577.699,155 362.495,941	19.267
5	577.699,155 362.495,941	6	577.704,719 362.508,78	13.993
6	577.704,719 362.508,78	1	577.657,801 362.513,824	47.188

** Lungimile segmentelor sunt determinate în planul de proiecţie Stereo 70 şi sunt rotunjite la 1 milimetru.
*** Distanţa dintre puncte este formată din segmente cumulate ce sunt mai mici decât valoarea 1 milimetru.

DATE DESPRE IMOBILUL NR. 4355

Oficiul de Cadastru şi Publicitate Imobiliară PRAHOVA
Biroul de Cadastru şi Publicitate Imobiliară Ploieşti

A. Partea I. Descrierea imobilului

TEREN Extravilan

Adresa: Jud. Prahova

Nr. Crt	Nr cadastral Nr. topografic	Suprafaţa* (mp)	Observaţii / Referinţe
A1		2.500	Sector cadastral:25 Teren neimprejmuit;

B. Partea II. Proprietari şi acte

Inscrieri privitoare la dreptul de proprietate şi alte drepturi reale		Referinţe
/		
Act Administrativ nr. 113591, din 18/04/2003 emis de CJSDAPT PRAHOVA;		
B1	Intabulare, drept de PROPRIETATE, dobandit prin Reconstituire, cota actuala 1/1, cota initiala 1/1	A1
	1) **NIŢU DUMITRU**, Lipsă CNP.	

C. Partea III. SARCINI .

Inscrieri privind dezmembramintele dreptului de proprietate, drepturi reale de garanţie şi sarcini	Referinţe
NU SUNT	

Anexa Nr. 1 La Partea I

Teren

Nr cadastral	Suprafaţa (mp)*	Observaţii / Referinţe
	2.500	

* Suprafaţa este determinată in planul de proiecţie Stereo 70.

DETALII LINIARE IMOBIL

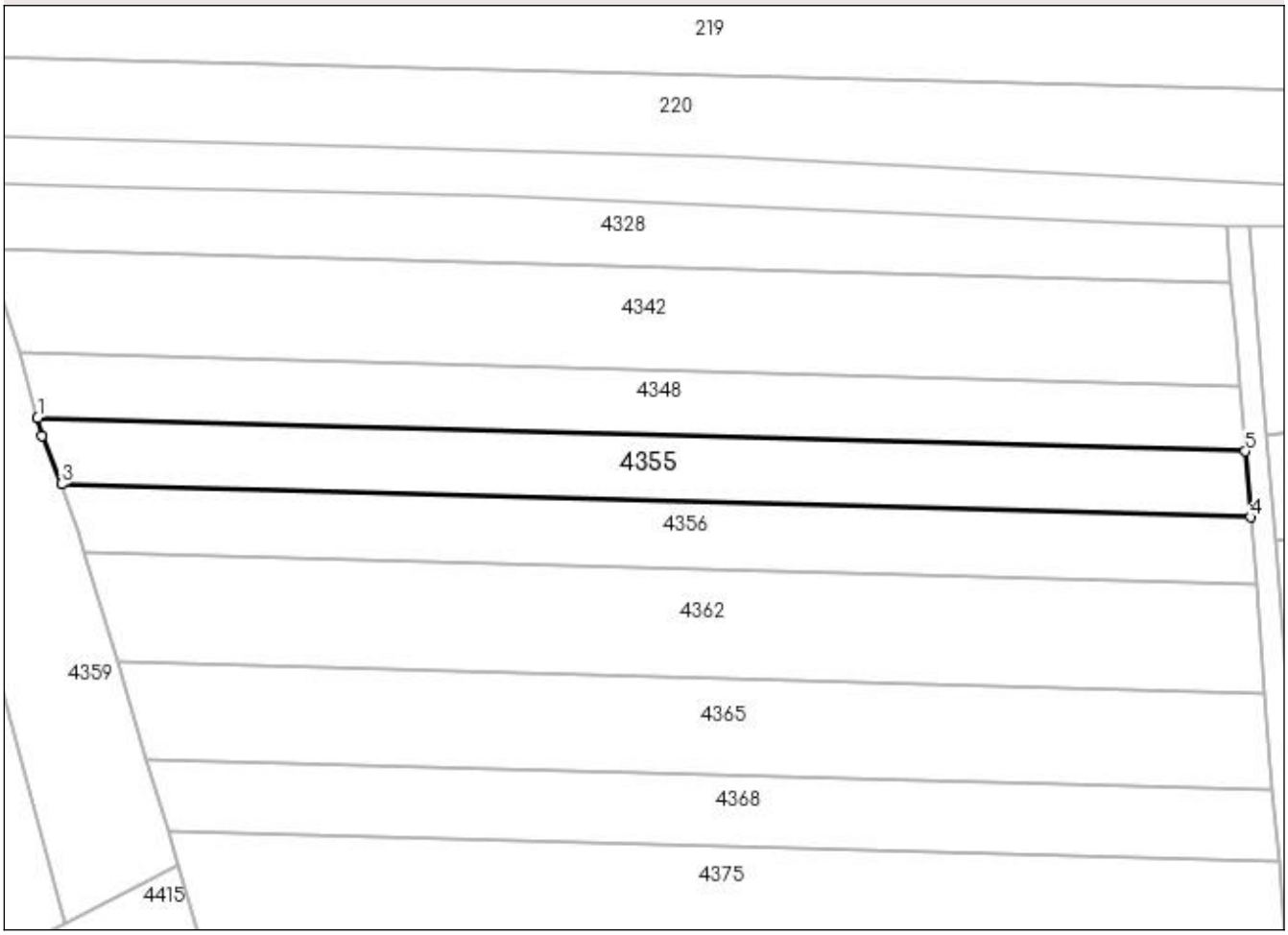

Date referitoare la teren

Crt	Categorie folosinţă	Intra vilan	Suprafaţa (mp)	Tarla	Parcelă	Nr. topo	Observaţii / Referinţe
1	arabil	NU	2.500	53	175/69	-	

Lungime Segmente
1) Valorile lungimilor segmentelor sunt obţinute din proiecţie în plan.

Punct început	X / Y	Punct sfârşit	X / Y	Lungime segment (** (m)
1	577.080,927 362.500,417	2	577.081,777 362.497,226	3.302
2	577.081,777 362.497,226	3	577.085,166 362.488,593	9.274
3	577.085,166 362.488,593	4	577.296,933 362.482,739	211.848
4	577.296,933 362.482,739	5	577.295,974 362.494,473	11.773
5	577.295,974 362.494,473	1	577.080,927 362.500,417	215.129

** Lungimile segmentelor sunt determinate în planul de proiecţie Stereo 70 şi sunt rotunjite la 1 milimetru.
*** Distanţa dintre puncte este formată din segmente cumulate ce sunt mai mici decât valoarea 1 milimetru.

DATE DESPRE IMOBILUL NR. 4356

Oficiul de Cadastru şi Publicitate Imobiliară PRAHOVA
Biroul de Cadastru şi Publicitate Imobiliară Ploiești

A. Partea I. Descrierea imobilului

TEREN Extravilan

Adresa: Jud. Prahova

Nr. Crt	Nr cadastral Nr. topografic	Suprafaţa* (mp)	Observaţii / Referinţe
A1		2.500	Sector cadastral:25 Teren neimprejmuit;

B. Partea II. Proprietari şi acte

Inscrieri privitoare la dreptul de proprietate şi alte drepturi reale		Referinţe
/		
Act Administrativ nr. 111501, din 23/12/2002 emis de CJSDAPT PRAHOVA;		
B1	Intabulare, drept de PROPRIETATE, dobandit prin Reconstituire, cota actuala 1/1, cota initiala 1/1	A1
	1) **NEAGU ANA**, Lipsă CNP. 2) **ANTON ANA**, Lipsă CNP. 3) **ILIE DUMITRU**, Lipsă CNP. 4) **VĂLEANU IOANA**, Lipsă CNP.	

C. Partea III. SARCINI .

Inscrieri privind dezmembramintele dreptului de proprietate, drepturi reale de garanţie şi sarcini	Referinţe
NU SUNT	

Anexa Nr. 1 La Partea I

Teren

Nr cadastral	Suprafaţa (mp)*	Observaţii / Referinţe
	2.500	

* Suprafaţa este determinată in planul de proiecţie Stereo 70.

DETALII LINIARE IMOBIL

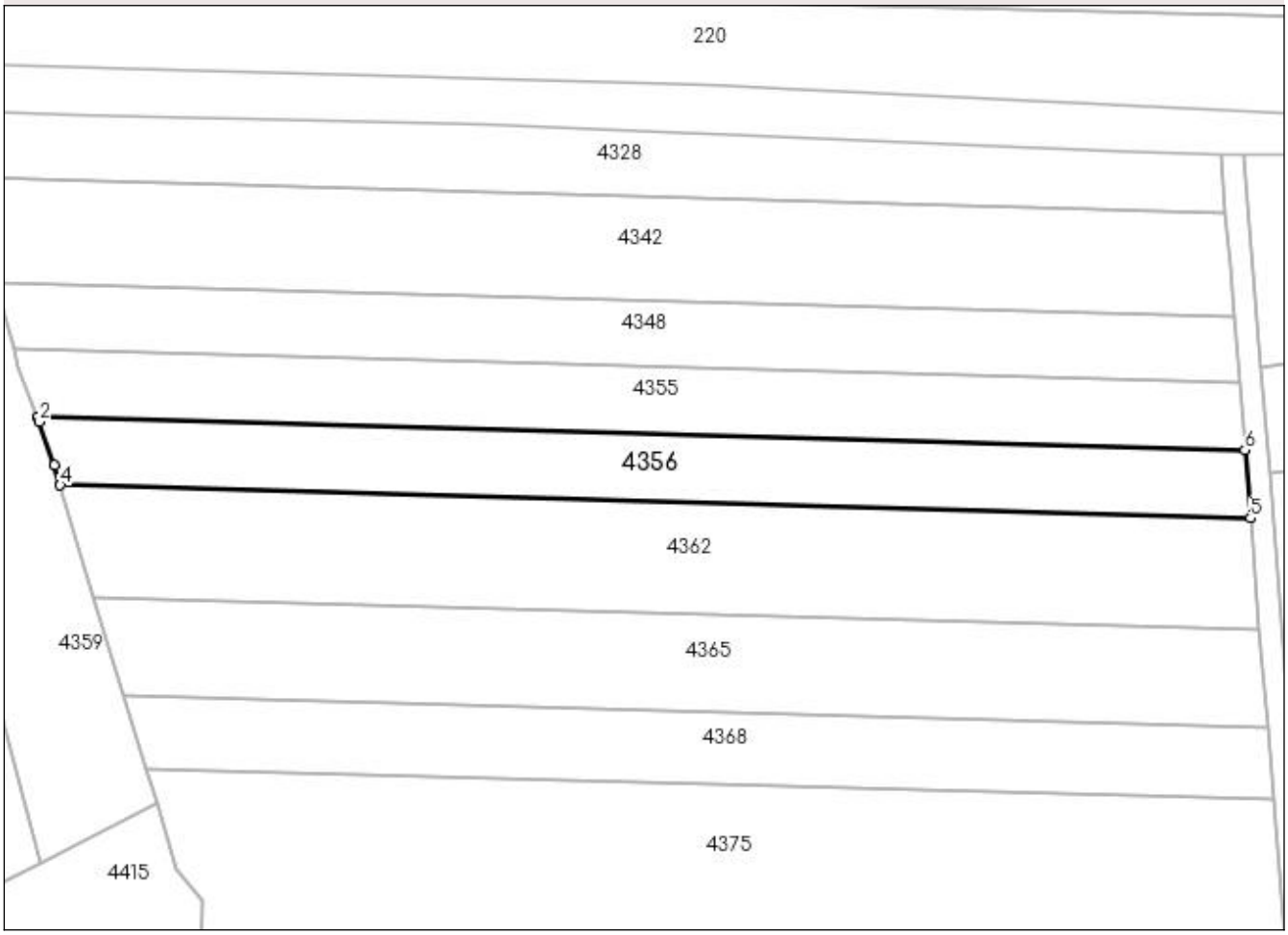

Date referitoare la teren

Crt	Categorie folosinţă	Intra vilan	Suprafaţa (mp)	Tarla	Parcelă	Nr. topo	Observaţii / Referinţe
1	arabil	NU	2.500	53	175/70	-	

Lungime Segmente
1) Valorile lungimilor segmentelor sunt obţinute din proiecţie în plan.

Punct început	X / Y	Punct sfârşit	X / Y	Lungime segment (** (m)
1	577.085,166 362.488,593	2	577.085,518 362.487,696	0.964
2	577.085,518 362.487,696	3	577.088,108 362.480,054	8.069
3	577.088,108 362.480,054	4	577.089,156 362.476,589	3.62
4	577.089,156 362.476,589	5	577.297,908 362.470,819	208.832
5	577.297,908 362.470,819	6	577.296,933 362.482,739	11.96

Punct început	X / Y	Punct sfârşit	X / Y	Lungime segment (** (m)
6	577.296,933 362.482,739	1	577.085,166 362.488,593	211.848

** Lungimile segmentelor sunt determinate în planul de proiecţie Stereo 70 şi sunt rotunjite la 1 milimetru.
*** Distanţa dintre puncte este formată din segmente cumulate ce sunt mai mici decât valoarea 1 milimetru.

DATE DESPRE IMOBILUL NR. 4357

Oficiul de Cadastru şi Publicitate Imobiliară PRAHOVA
Biroul de Cadastru şi Publicitate Imobiliară Ploiești

A. Partea I. Descrierea imobilului

TEREN Extravilan

Adresa: Jud. Prahova

Nr. Crt	Nr cadastral Nr. topografic	Suprafaţa* (mp)	Observaţii / Referinţe
A1		11.488	Sector cadastral:25 Teren neimprejmuit;

B. Partea II. Proprietari şi acte

Inscrieri privitoare la dreptul de proprietate şi alte drepturi reale		Referinţe
/		
Act Administrativ nr. 113582, din 17/12/2002 emis de CJSDAPT PRAHOVA;		
B1	Intabulare, drept de PROPRIETATE, dobandit prin Reconstituire, cota actuala 1/1, cota initiala 1/1	A1
	1) **MARIN MARIA**, Lipsă CNP. 2) **IVAN IOANA**, Lipsă CNP. 3) **ANTON NICOLAE**, Lipsă CNP.	

C. Partea III. SARCINI .

Inscrieri privind dezmembramintele dreptului de proprietate, drepturi reale de garanţie şi sarcini	Referinţe
NU SUNT	

Anexa Nr. 1 La Partea I

Teren

Nr cadastral	Suprafaţa (mp)*	Observaţii / Referinţe
	11.488	

* Suprafaţa este determinată in planul de proiecţie Stereo 70.

DETALII LINIARE IMOBIL



Date referitoare la teren

Crt	Categorie folosinţă	Intra vilan	Suprafaţa (mp)	Tarla	Parcelă	Nr. topo	Observaţii / Referinţe
1	arabil	NU	11.488	53	175/123	-	

Lungime Segmente
1) Valorile lungimilor segmentelor sunt obţinute din proiecţie în plan.

Punct început	X / Y	Punct sfârşit	X / Y	Lungime segment (** (m)
1	577.594,003 362.518,847	2	577.301,287 362.478,575	295.473
2	577.301,287 362.478,575	3	577.304,46 362.439,769	38.936
3	577.304,46 362.439,769	4	577.597,648 362.480,107	295.95
4	577.597,648 362.480,107	5	577.595,998 362.493,939	13.93
5	577.595,998 362.493,939	6	577.594,885 362.506,597	12.707

Punct început	X / Y	Punct sfârşit	X / Y	Lungime segment (** (m)
6	577.594,885 362.506,597	1	577.594,003 362.518,847	12.282

** Lungimile segmentelor sunt determinate în planul de proiecţie Stereo 70 şi sunt rotunjite la 1 milimetru.
*** Distanţa dintre puncte este formată din segmente cumulate ce sunt mai mici decât valoarea 1 milimetru.

DATE DESPRE IMOBILUL NR. 4358

Oficiul de Cadastru şi Publicitate Imobiliară PRAHOVA
Biroul de Cadastru şi Publicitate Imobiliară Ploieşti

A. Partea I. Descrierea imobilului

TEREN Extravilan

Adresa: Jud. Prahova

Nr. Crt	Nr cadastral Nr. topografic	Suprafaţa* (mp)	Observaţii / Referinţe
A1		5.900	Sector cadastral:25 Teren neimprejmuit;

B. Partea II. Proprietari şi acte

Inscrieri privitoare la dreptul de proprietate şi alte drepturi reale		Referinţe
/		
Act Administrativ nr. 109741, din 18/11/2002 emis de CJSDAPT PRAHOVA;		
B1	Intabulare, drept de PROPRIETATE, dobandit prin Reconstituire, cota actuala 1/1, cota initiala 1/1	A1
	1) **DRĂGHICI NICOLAE DUMITRU**, Lipsă CNP.	

C. Partea III. SARCINI .

Inscrieri privind dezmembramintele dreptului de proprietate, drepturi reale de garanţie şi sarcini	Referinţe
NU SUNT	

Anexa Nr. 1 La Partea I

Teren

Nr cadastral	Suprafaţa (mp)*	Observaţii / Referinţe
	5.900	

* Suprafaţa este determinată in planul de proiecţie Stereo 70.

DETALII LINIARE IMOBIL

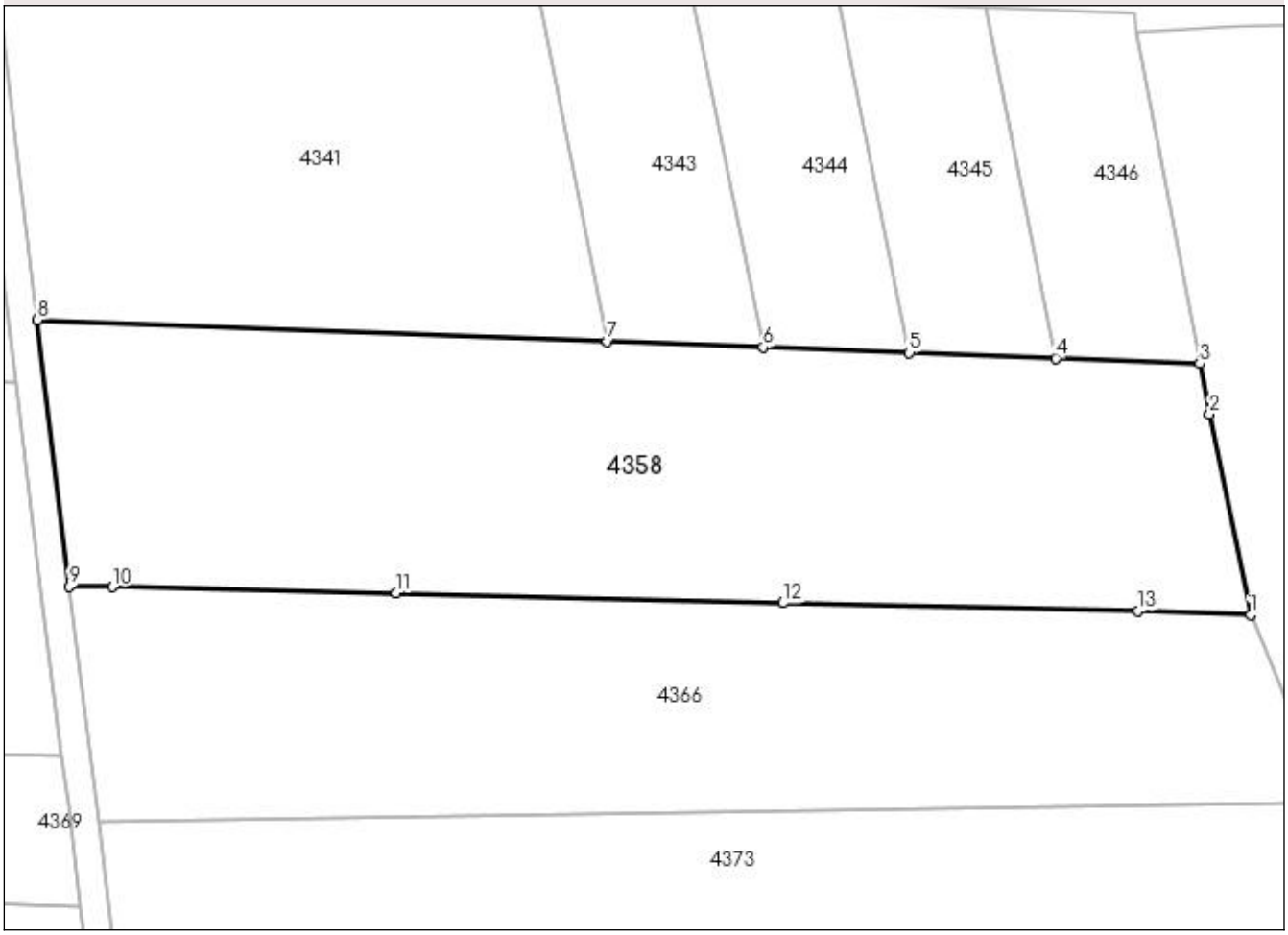

Date referitoare la teren

Crt	Categorie folosinţă	Intra vilan	Suprafaţa (mp)	Tarla	Parcelă	Nr. topo	Observaţii / Referinţe
1	arabil	NU	5.900	53	175/55	-	

Lungime Segmente
1) Valorile lungimilor segmentelor sunt obţinute din proiecţie în plan.

Punct început	X / Y	Punct sfârşit	X / Y	Lungime segment (** (m)
1	577.033,803 362.454,156	2	577.028,052 362.482,269	28.695
2	577.028,052 362.482,269	3	577.026,703 362.489,346	7.204
3	577.026,703 362.489,346	4	577.006,479 362.490,109	20.238
4	577.006,479 362.490,109	5	576.986,003 362.490,881	20.491
5	576.986,003 362.490,881	6	576.965,527 362.491,654	20.491

Punct început	X / Y	Punct sfârşit	X / Y	Lungime segment (** (m)
6	576.965,527 362.491,654	7	576.943,679 362.492,478	21.864
7	576.943,679 362.492,478	8	576.863,861 362.495,49	79.875
8	576.863,861 362.495,49	9	576.868,314 362.458,162	37.593
9	576.868,314 362.458,162	10	576.874,319 362.458,075	6.006
10	576.874,319 362.458,075	11	576.914,099 362.457,212	39.789
11	576.914,099 362.457,212	12	576.968,271 362.455,858	54.189
12	576.968,271 362.455,858	13	577.018,061 362.454,76	49.802
13	577.018,061 362.454,76	1	577.033,803 362.454,156	15.754

**** Lungimile segmentelor sunt determinate în planul de proiecţie Stereo 70 şi sunt rotunjite la 1 milimetru.**
***** Distanţa dintre puncte este formată din segmente cumulate ce sunt mai mici decât valoarea 1 milimetru.**

DATE DESPRE IMOBILUL NR. 4359

Oficiul de Cadastru şi Publicitate Imobiliară PRAHOVA
Biroul de Cadastru şi Publicitate Imobiliară Ploieşti

A. Partea I. Descrierea imobilului

TEREN Extravilan

Adresa: Jud. Prahova

Nr. Crt	Nr cadastral Nr. topografic	Suprafaţa* (mp)	Observaţii / Referinţe
A1		2.536	Sector cadastral:25 Teren neimprejmuit;

B. Partea II. Proprietari şi acte

Inscrieri privitoare la dreptul de proprietate şi alte drepturi reale		Referinţe
/		
Act Administrativ nr. 52938, din 27/06/2002 emis de CJSDAPT PRAHOVA;		
B1	Intabulare, drept de PROPRIETATE, dobandit prin Reconstituire, cota actuala 1/1, cota initiala 1/1	A1
	1) **STOICA VASILE AURELIA**, Lipsă CNP.	

C. Partea III. SARCINI .

Inscrieri privind dezmembramintele dreptului de proprietate, drepturi reale de garanţie şi sarcini	Referinţe
NU SUNT	

Anexa Nr. 1 La Partea I

Teren

Nr cadastral	Suprafaţa (mp)*	Observaţii / Referinţe
	2.536	

* Suprafaţa este determinată in planul de proiecţie Stereo 70.

DETALII LINIARE IMOBIL



Date referitoare la teren

Crt	Categorie folosinţă	Intra vilan	Suprafaţa (mp)	Tarla	Parcelă	Nr. topo	Observaţii / Referinţe
1	arabil	NU	2.536	53	175/66/3	-	

Lungime Segmente
1) Valorile lungimilor segmentelor sunt obţinute din proiecţie în plan.

Punct început	X / Y	Punct sfârşit	X / Y	Lungime segment (** (m)
1	577.051,614 362.536,899	2	577.085,755 362.410,438	130.989
2	577.085,755 362.410,438	3	577.106,019 362.420,81	22.764
3	577.106,019 362.420,81	4	577.104,154 362.426,978	6.444
4	577.104,154 362.426,978	5	577.100,328 362.439,635	13.223
5	577.100,328 362.439,635	6	577.095,058 362.457,064	18.208

Punct început	X / Y	Punct sfârşit	X / Y	Lungime segment (** (m)
6	577.095,058 362.457,064	7	577.089,156 362.476,589	20.398
7	577.089,156 362.476,589	8	577.088,108 362.480,054	3.62
8	577.088,108 362.480,054	9	577.085,518 362.487,696	8.069
9	577.085,518 362.487,696	10	577.085,166 362.488,593	0.964
10	577.085,166 362.488,593	11	577.081,777 362.497,226	9.274
11	577.081,777 362.497,226	12	577.080,927 362.500,417	3.302
12	577.080,927 362.500,417	13	577.077,824 362.512,07	12.059
13	577.077,824 362.512,07	14	577.071,685 362.530,454	19.382
14	577.071,685 362.530,454	15	577.069,227 362.537,241	7.218
15	577.069,227 362.537,241	1	577.051,614 362.536,899	17.616

**** Lungimile segmentelor sunt determinate în planul de proiecţie Stereo 70 şi sunt rotunjite la 1 milimetru.**
***** Distanţa dintre puncte este formată din segmente cumulate ce sunt mai mici decât valoarea 1 milimetru.**

DATE DESPRE IMOBILUL NR. 4360

Oficiul de Cadastru şi Publicitate Imobiliară PRAHOVA
Biroul de Cadastru şi Publicitate Imobiliară Ploieşti

A. Partea I. Descrierea imobilului

TEREN Extravilan

Adresa: Jud. Prahova

Nr. Crt	Nr cadastral Nr. topografic	Suprafaţa* (mp)	Observaţii / Referinţe
A1		5.000	Sector cadastral:25 Teren neimprejmuit;

B. Partea II. Proprietari şi acte

Inscrieri privitoare la dreptul de proprietate şi alte drepturi reale		Referinţe
/		
Act Administrativ nr. 52941, din 27/06/2002 emis de CJSDAPT PRAHOVA;		
B1	Intabulare, drept de PROPRIETATE, dobandit prin Reconstituire, cota actuala 1/1, cota initiala 1/1	A1
	1) **IORDACHE DUMITRA MARIN**, Lipsă CNP.	

C. Partea III. SARCINI .

Inscrieri privind dezmembramintele dreptului de proprietate, drepturi reale de garanţie şi sarcini	Referinţe
NU SUNT	

Anexa Nr. 1 La Partea I

Teren

Nr cadastral	Suprafaţa (mp)*	Observaţii / Referinţe
	5.000	

* Suprafaţa este determinată in planul de proiecţie Stereo 70.

DETALII LINIARE IMOBIL



Date referitoare la teren

Crt	Categorie folosinţă	Intra vilan	Suprafaţa (mp)	Tarla	Parcelă	Nr. topo	Observaţii / Referinţe
1	arabil	NU	5.000	53	175/66/1, 175/66/2	-	

Lungime Segmente

1) Valorile lungimilor segmentelor sunt obţinute din proiecţie în plan.

Punct început	X / Y	Punct sfârşit	X / Y	Lungime segment (** (m)
1	577.017,841 362.535,837	2	577.026,703 362.489,346	47.328
2	577.026,703 362.489,346	3	577.028,052 362.482,269	7.204
3	577.028,052 362.482,269	4	577.033,803 362.454,156	28.695
4	577.033,803 362.454,156	5	577.038,605 362.442,513	12.594
5	577.038,605 362.442,513	6	577.040,15 362.427,729	14.865

Punct început	X / Y	Punct sfârşit	X / Y	Lungime segment (** (m)
6	577.040,15 362.427,729	7	577.040,815 362.421,367	6.397
7	577.040,815 362.421,367	8	577.062,258 362.398,412	31.412
8	577.062,258 362.398,412	9	577.085,755 362.410,438	26.396
9	577.085,755 362.410,438	10	577.051,614 362.536,899	130.989
10	577.051,614 362.536,899	11	577.031,497 362.536,508	20.121
11	577.031,497 362.536,508	1	577.017,841 362.535,837	13.672

** Lungimile segmentelor sunt determinate în planul de proiecţie Stereo 70 şi sunt rotunjite la 1 milimetru.
*** Distanţa dintre puncte este formată din segmente cumulate ce sunt mai mici decât valoarea 1 milimetru.

DATE DESPRE IMOBILUL NR. 4361

Oficiul de Cadastru şi Publicitate Imobiliară PRAHOVA
Biroul de Cadastru şi Publicitate Imobiliară Ploieşti

A. Partea I. Descrierea imobilului

TEREN Extravilan

Adresa: Jud. Prahova

Nr. Crt	Nr cadastral Nr. topografic	Suprafaţa* (mp)	Observaţii / Referinţe
A1		14.000	Sector cadastral:25 Teren neimprejmuit;

B. Partea II. Proprietari şi acte

Inscrieri privitoare la dreptul de proprietate şi alte drepturi reale		Referinţe
/		
Act Administrativ nr. 111619, din 18/12/2002 emis de CJSDAPT PRAHOVA;		
B1	Intabulare, drept de PROPRIETATE, dobandit prin Reconstituire, cota actuala 1/1, cota initiala 1/1	A1
	1) **DRĂGHICI STELIAN**, Lipsă CNP. 2) **DRĂGHICI GHEORGHE**, Lipsă CNP.	

C. Partea III. SARCINI .

Inscrieri privind dezmembramintele dreptului de proprietate, drepturi reale de garanţie şi sarcini	Referinţe
NU SUNT	

Anexa Nr. 1 La Partea I

Teren

Nr cadastral	Suprafaţa (mp)*	Observaţii / Referinţe
	14.000	

* Suprafaţa este determinată in planul de proiecţie Stereo 70.

DETALII LINIARE IMOBIL

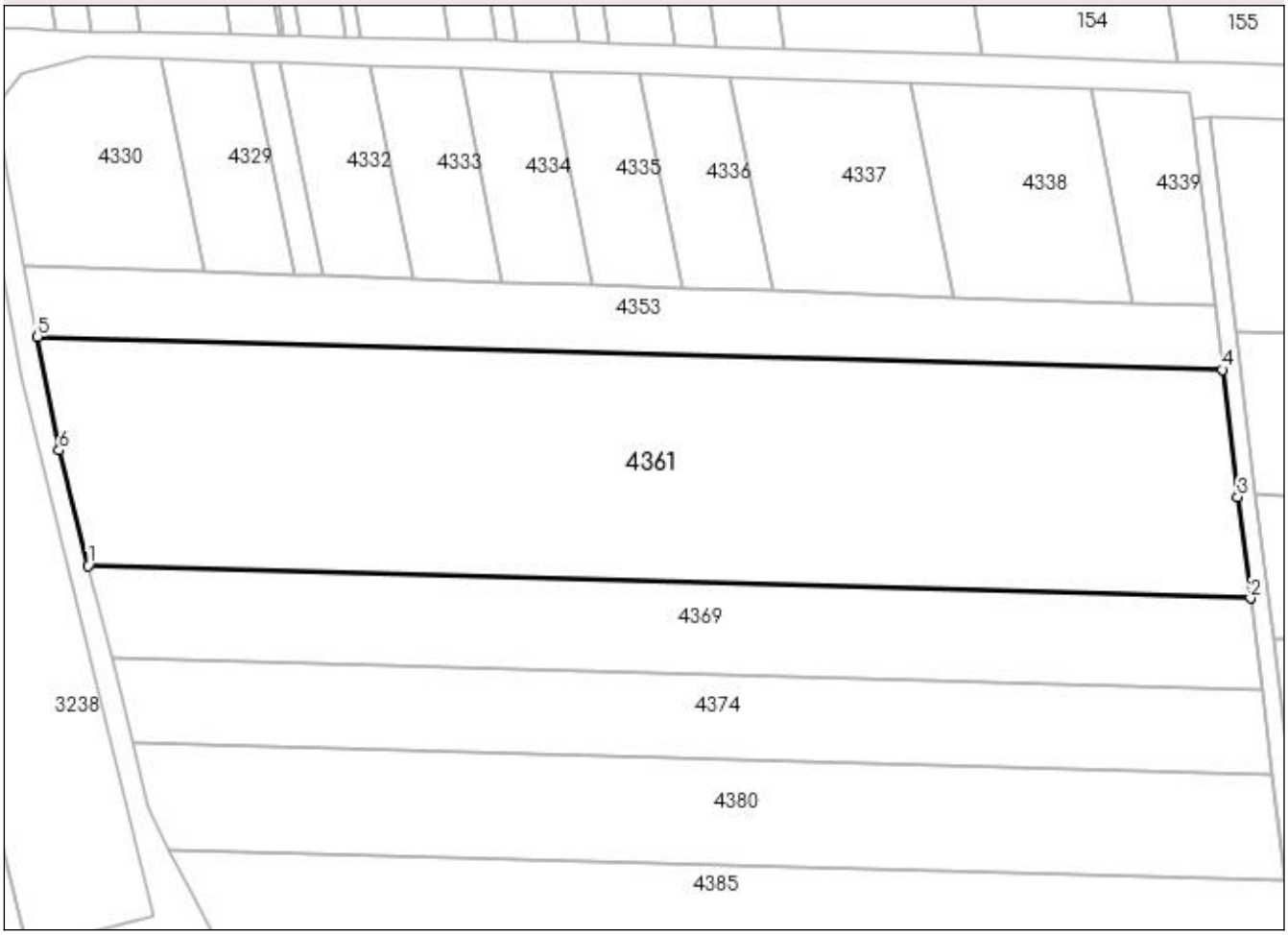

Date referitoare la teren

Crt	Categorie folosinţă	Intra vilan	Suprafaţa (mp)	Tarla	Parcelă	Nr. topo	Observaţii / Referinţe
1	arabil	NU	14.000	53	175/13	-	

Lungime Segmente

1) Valorile lungimilor segmentelor sunt obţinute din proiecţie în plan.

Punct început	X / Y	Punct sfârşit	X / Y	Lungime segment (** (m)
1	576.601,356 362.441,868	2	576.867,289 362.434,477	266.036
2	576.867,289 362.434,477	3	576.864,346 362.457,653	23.362
3	576.864,346 362.457,653	4	576.860,878 362.486,724	29.277
4	576.860,878 362.486,724	5	576.589,818 362.494,257	271.165
5	576.589,818 362.494,257	6	576.594,693 362.468,253	26.457

Punct început	X / Y	Punct sfârşit	X / Y	Lungime segment (** (m)
6	576.594,693 362.468,253	1	576.601,356 362.441,868	27.213

** Lungimile segmentelor sunt determinate în planul de proiecţie Stereo 70 şi sunt rotunjite la 1 milimetru.
*** Distanţa dintre puncte este formată din segmente cumulate ce sunt mai mici decât valoarea 1 milimetru.

DATE DESPRE IMOBILUL NR. 4362

Oficiul de Cadastru şi Publicitate Imobiliară PRAHOVA
Biroul de Cadastru şi Publicitate Imobiliară Ploieşti

A. Partea I. Descrierea imobilului

TEREN Extravilan

Adresa: Jud. Prahova

Nr. Crt	Nr cadastral Nr. topografic	Suprafaţa* (mp)	Observaţii / Referinţe
A1		4.000	Sector cadastral:25 Teren neimprejmuit;

B. Partea II. Proprietari şi acte

Inscrieri privitoare la dreptul de proprietate şi alte drepturi reale		Referinţe
/		
Act Administrativ nr. 109763, din 16/12/2002 emis de CJSDAPT PRAHOVA;		
B1	Intabulare, drept de PROPRIETATE, dobandit prin Reconstituire, cota actuala 1/1, cota initiala 1/1	A1
	1) **NEDELCU STELIAN**, Lipsă CNP.	

C. Partea III. SARCINI .

Inscrieri privind dezmembramintele dreptului de proprietate, drepturi reale de garanţie şi sarcini	Referinţe
NU SUNT	

Anexa Nr. 1 La Partea I

Teren

Nr cadastral	Suprafaţa (mp)*	Observaţii / Referinţe
	4.000	

* Suprafaţa este determinată in planul de proiecţie Stereo 70.

DETALII LINIARE IMOBIL

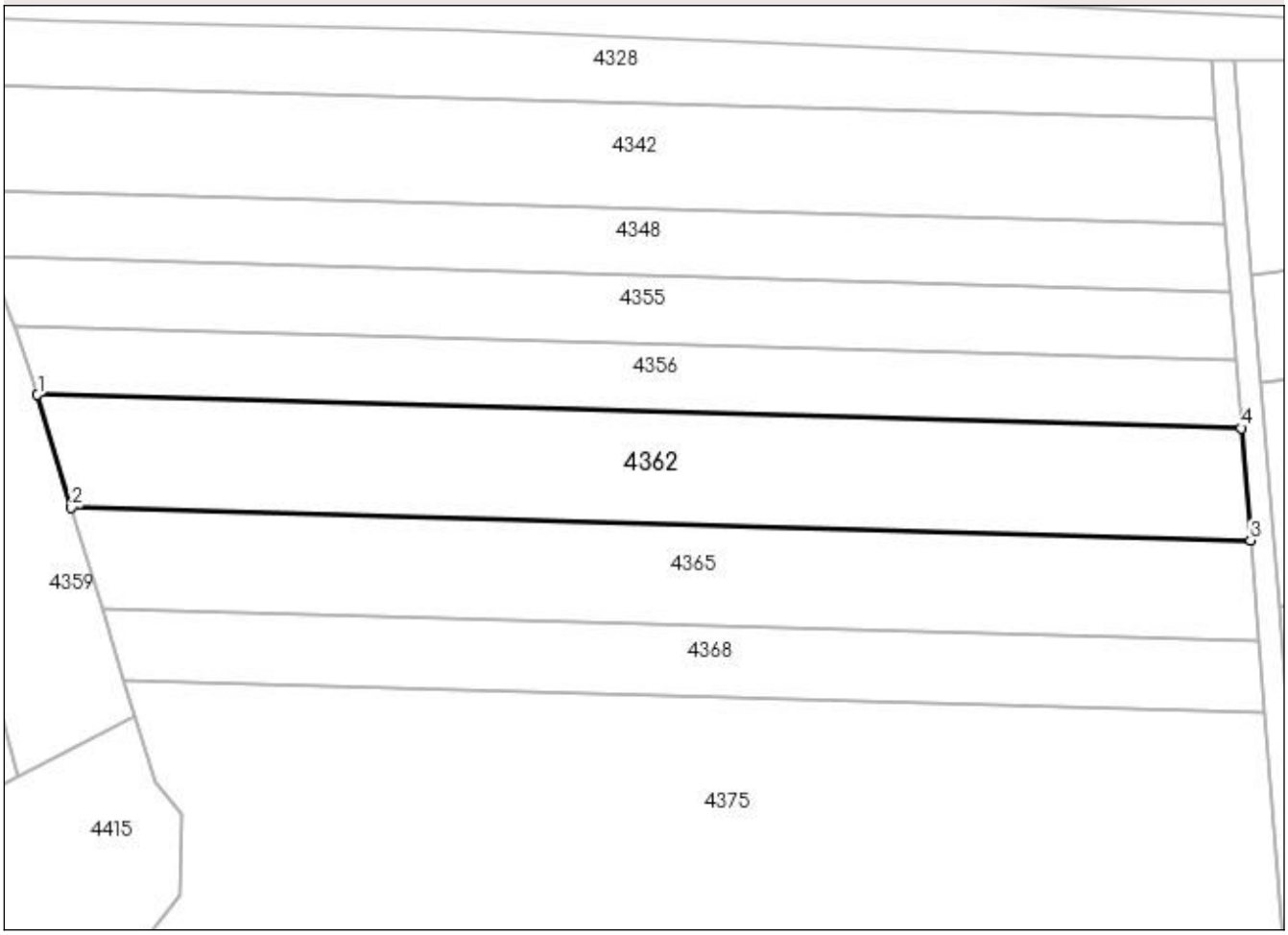

Date referitoare la teren

Crt	Categorie folosinţă	Intra vilan	Suprafaţa (mp)	Tarla	Parcelă	Nr. topo	Observaţii / Referinţe
1	arabil	NU	4.000	53	175/71	-	

Lungime Segmente
1) Valorile lungimilor segmentelor sunt obţinute din proiecţie în plan.

Punct început	X / Y	Punct sfârşit	X / Y	Lungime segment (** (m)
1	577.089,156 362.476,589	2	577.095,058 362.457,064	20.398
2	577.095,058 362.457,064	3	577.299,495 362.451,413	204.515
3	577.299,495 362.451,413	4	577.297,908 362.470,819	19.471
4	577.297,908 362.470,819	1	577.089,156 362.476,589	208.832

** Lungimile segmentelor sunt determinate în planul de proiecţie Stereo 70 şi sunt rotunjite la 1 milimetru.
*** Distanţa dintre puncte este formată din segmente cumulate ce sunt mai mici decât valoarea 1 milimetru.

DATE DESPRE IMOBILUL NR. 4364

Oficiul de Cadastru şi Publicitate Imobiliară PRAHOVA
Biroul de Cadastru şi Publicitate Imobiliară Ploieşti

A. Partea I. Descrierea imobilului

TEREN Extravilan

Adresa: Jud. Prahova

Nr. Crt	Nr cadastral Nr. topografic	Suprafaţa* (mp)	Observaţii / Referinţe
A1		6.400	Sector cadastral:25 Teren neimprejmuit;

B. Partea II. Proprietari şi acte

Inscrieri privitoare la dreptul de proprietate şi alte drepturi reale		Referinţe
/		
Act Administrativ nr. 114407, din 12/06/2003 emis de CJSDAPT PRAHOVA;		
B1	Intabulare, drept de PROPRIETATE, dobandit prin Reconstituire, cota actuala 1/1, cota initiala 1/1	A1
	1) **ŞTEFAN MARIA**, Lipsă CNP. 2) **ŞTEFAN NICOLAE ION**, Lipsă CNP. 3) **ŞTEFAN ADRIAN**, Lipsă CNP. 4) **CODALBU NICOLAE MARIA**, Lipsă CNP.	

C. Partea III. SARCINI .

Inscrieri privind dezmembramintele dreptului de proprietate, drepturi reale de garanţie şi sarcini	Referinţe
NU SUNT	

Anexa Nr. 1 La Partea I

Teren

Nr cadastral	Suprafaţa (mp)*	Observaţii / Referinţe
	6.400	

* Suprafaţa este determinată in planul de proiecţie Stereo 70.

DETALII LINIARE IMOBIL

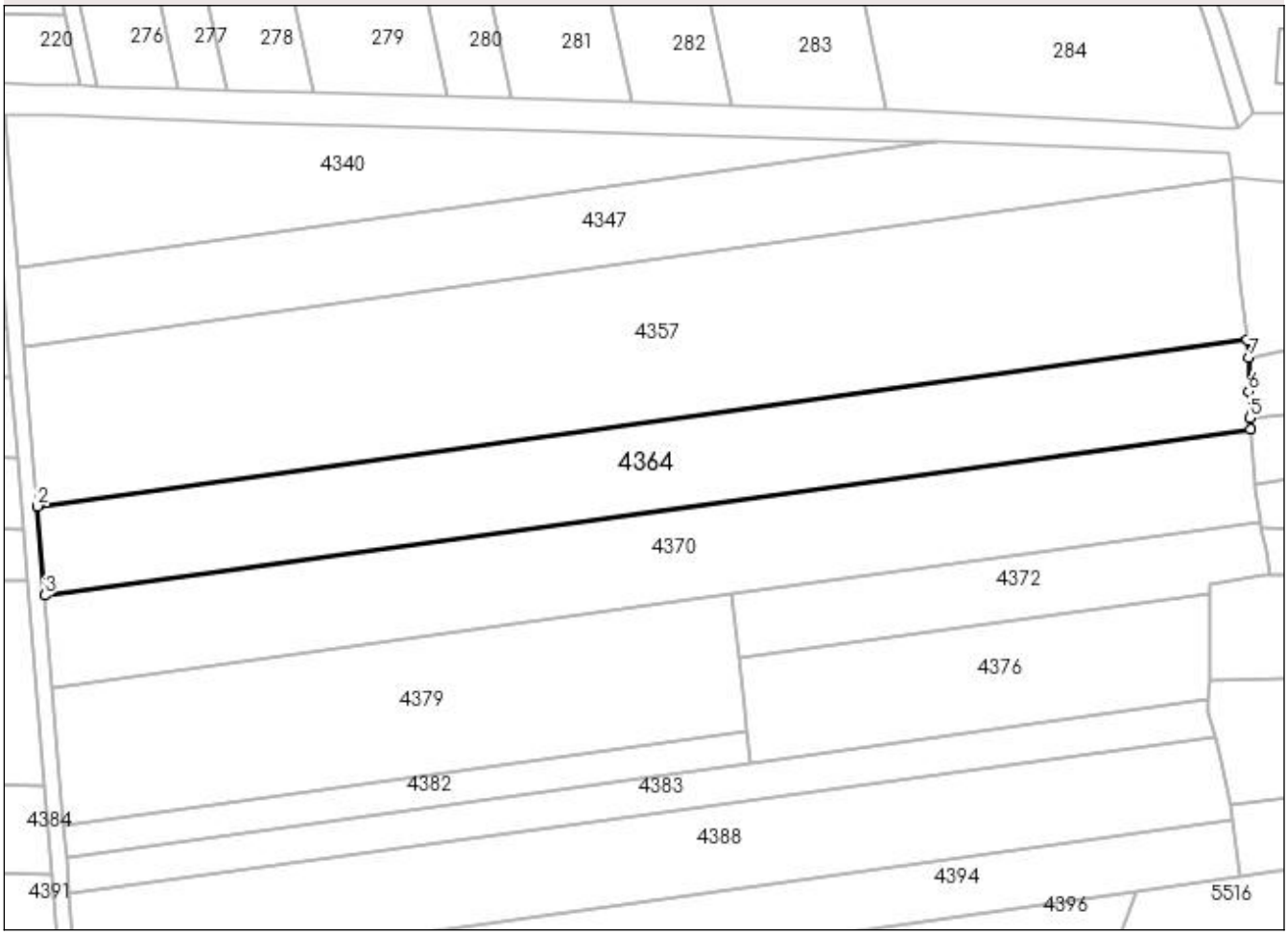

Date referitoare la teren

Crt	Categorie folosinţă	Intra vilan	Suprafaţa (mp)	Tarla	Parcelă	Nr. topo	Observaţii / Referinţe
1	arabil	NU	6.400	53	175/125	-	

Lungime Segmente
1) Valorile lungimilor segmentelor sunt obţinute din proiecţie în plan.

Punct început	X / Y	Punct sfârşit	X / Y	Lungime segment (** (m)
1	577.597,648 362.480,107	2	577.304,46 362.439,769	295.95
2	577.304,46 362.439,769	3	577.306,228 362.418,153	21.688
3	577.306,228 362.418,153	4	577.598,484 362.458,362	295.009
4	577.598,484 362.458,362	5	577.598,34 362.461,17	2.812
5	577.598,34 362.461,17	6	577.598,013 362.467,546	6.384

Punct început	X / Y	Punct sfârşit	X / Y	Lungime segment (** (m)
6	577.598,013 362.467,546	7	577.598,174 362.475,696	8.152
7	577.598,174 362.475,696	1	577.597,648 362.480,107	4.442

** Lungimile segmentelor sunt determinate în planul de proiecţie Stereo 70 şi sunt rotunjite la 1 milimetru.
*** Distanţa dintre puncte este formată din segmente cumulate ce sunt mai mici decât valoarea 1 milimetru.

DATE DESPRE IMOBILUL NR. 4365

Oficiul de Cadastru şi Publicitate Imobiliară PRAHOVA
Biroul de Cadastru şi Publicitate Imobiliară Ploiești

A. Partea I. Descrierea imobilului

TEREN Extravilan

Adresa: Jud. Prahova

Nr. Crt	Nr cadastral Nr. topografic	Suprafaţa* (mp)	Observaţii / Referinţe
A1		3.500	Sector cadastral:25 Teren neimprejmuit;

B. Partea II. Proprietari şi acte

Inscrieri privitoare la dreptul de proprietate şi alte drepturi reale		Referinţe
/		
Act Administrativ nr. 113516, din 23/12/2002 emis de CJSDAPT PRAHOVA;		
B1	Intabulare, drept de PROPRIETATE, dobandit prin Reconstituire, cota actuala 1/1, cota initiala 1/1	A1
	1) **TUDOR DUMITRU IONEL**, Lipsă CNP.	

C. Partea III. SARCINI .

Inscrieri privind dezmembramintele dreptului de proprietate, drepturi reale de garanţie şi sarcini	Referinţe
NU SUNT	

Anexa Nr. 1 La Partea I

Teren

Nr cadastral	Suprafaţa (mp)*	Observaţii / Referinţe
	3.500	

* Suprafaţa este determinată in planul de proiecţie Stereo 70.

DETALII LINIARE IMOBIL

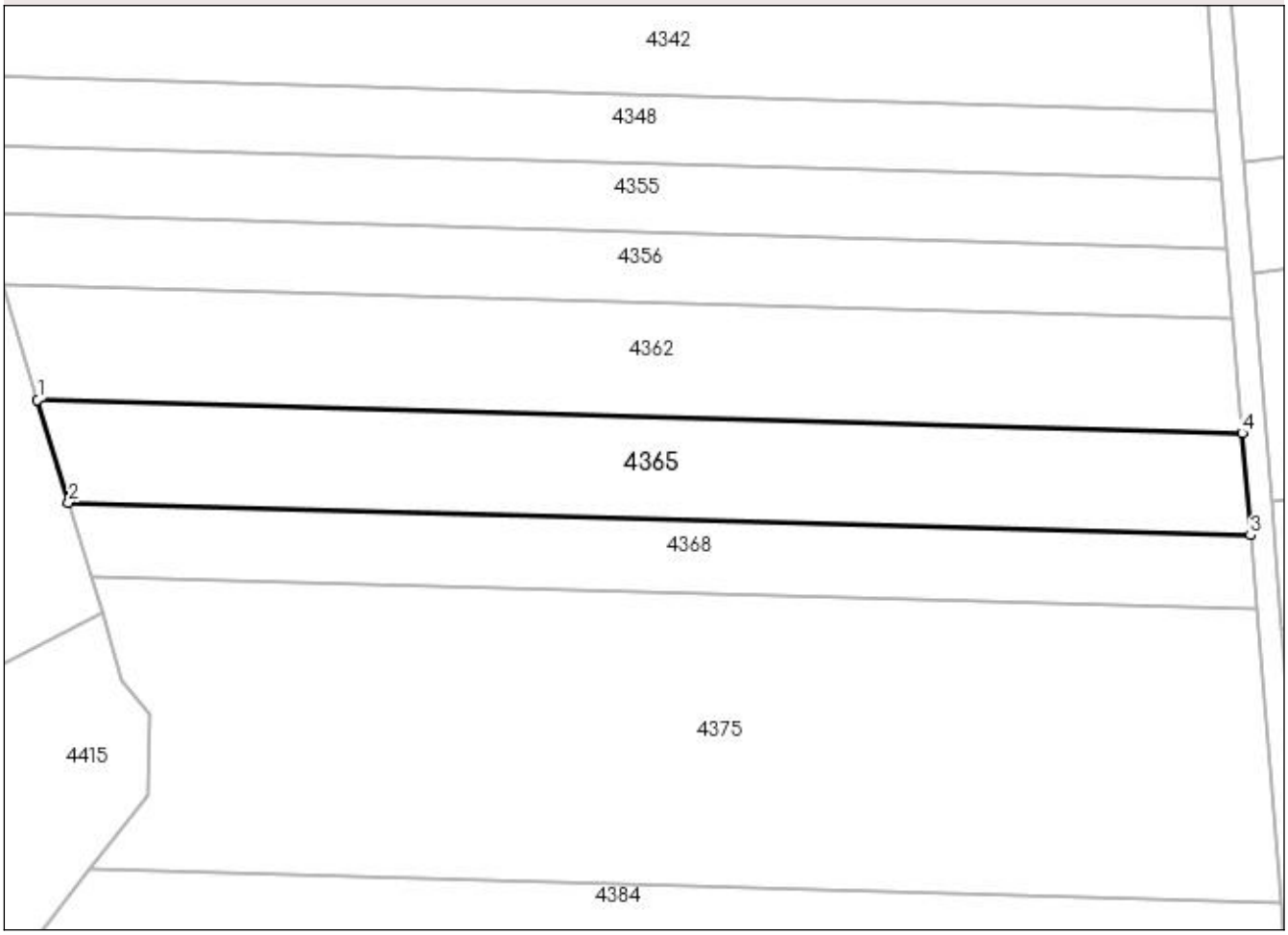

Date referitoare la teren

Crt	Categorie folosinţă	Intra vilan	Suprafaţa (mp)	Tarla	Parcelă	Nr. topo	Observaţii / Referinţe
1	arabil	NU	3.500	53	175/72	-	

Lungime Segmente

1) Valorile lungimilor segmentelor sunt obţinute din proiecţie în plan.

Punct început	X / Y	Punct sfârşit	X / Y	Lungime segment (** (m)
1	577.095,058 362.457,064	2	577.100,328 362.439,635	18.208
2	577.100,328 362.439,635	3	577.300,911 362.434,091	200.66
3	577.300,911 362.434,091	4	577.299,495 362.451,413	17.38
4	577.299,495 362.451,413	1	577.095,058 362.457,064	204.515

** Lungimile segmentelor sunt determinate în planul de proiecţie Stereo 70 şi sunt rotunjite la 1 milimetru.
*** Distanţa dintre puncte este formată din segmente cumulate ce sunt mai mici decât valoarea 1 milimetru.

DATE DESPRE IMOBILUL NR. 4366

Oficiul de Cadastru şi Publicitate Imobiliară PRAHOVA
Biroul de Cadastru şi Publicitate Imobiliară Ploiești

A. Partea I. Descrierea imobilului

TEREN Extravilan

Adresa: Jud. Prahova

Nr. Crt	Nr cadastral Nr. topografic	Suprafaţa* (mp)	Observaţii / Referinţe
A1		5.000	Sector cadastral:25 Teren neimprejmuit;

B. Partea II. Proprietari şi acte

Inscrieri privitoare la dreptul de proprietate şi alte drepturi reale		Referinţe
/		
Act Administrativ nr. 52953, din 31/07/2002 emis de CJSDAPT PRAHOVA;		
B1	Intabulare, drept de PROPRIETATE, dobandit prin Reconstituire, cota actuala 1/1, cota initiala 1/1	A1
	1) **IACOBESCU GHEORGHE**, Lipsă CNP. 2) **ANDREI ANA**, Lipsă CNP. 3) **IACOB NICOLAE**, Lipsă CNP.	

C. Partea III. SARCINI .

Inscrieri privind dezmembramintele dreptului de proprietate, drepturi reale de garanţie şi sarcini	Referinţe
NU SUNT	

Anexa Nr. 1 La Partea I

Teren

Nr cadastral	Suprafaţa (mp)*	Observaţii / Referinţe
	5.000	

* Suprafaţa este determinată in planul de proiecţie Stereo 70.

DETALII LINIARE IMOBIL

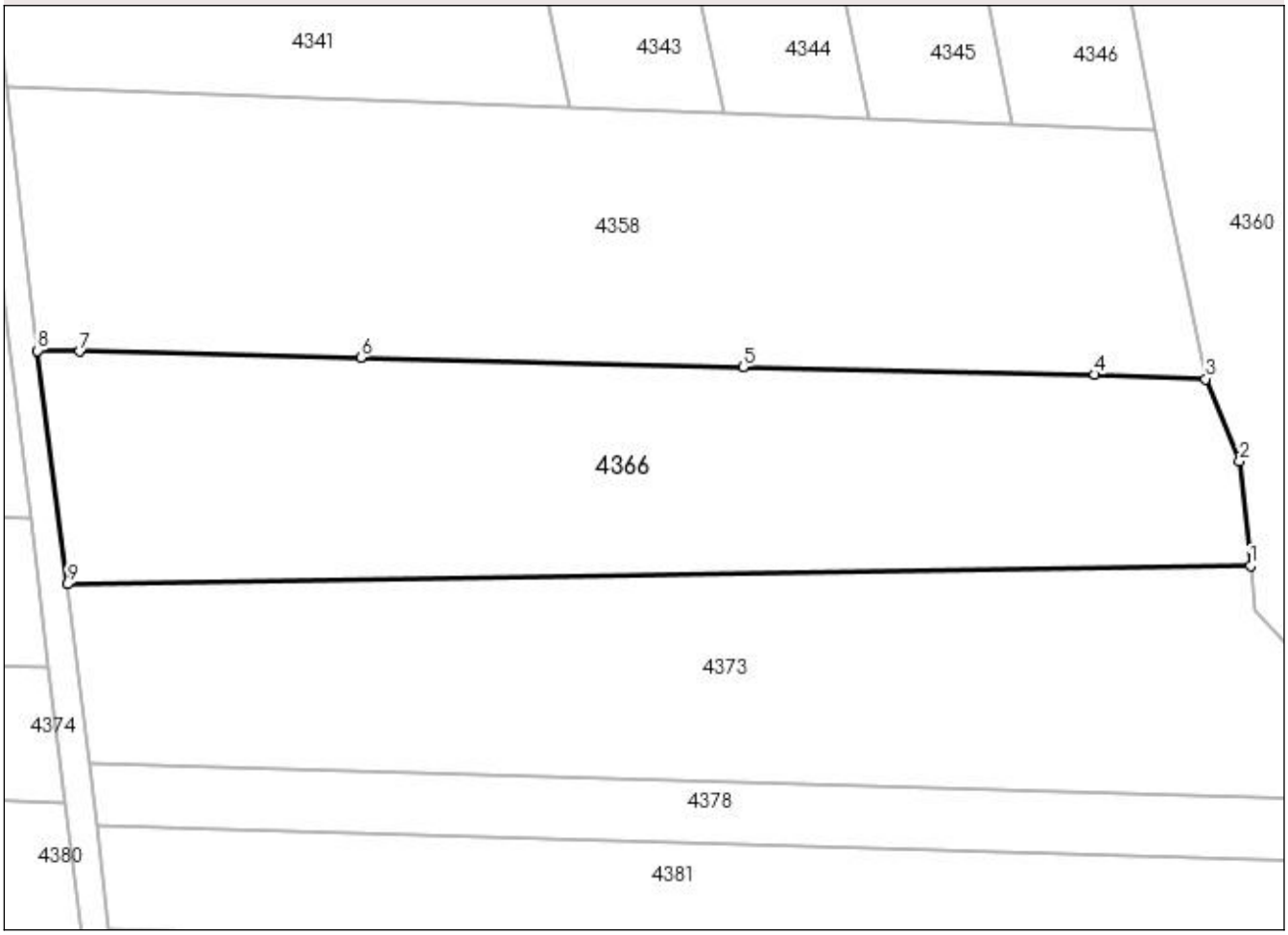

Date referitoare la teren

Crt	Categorie folosinţă	Intra vilan	Suprafaţa (mp)	Tarla	Parcelă	Nr. topo	Observaţii / Referinţe
1	arabil	NU	5.000	53	175/56	-	

Lungime Segmente
1) Valorile lungimilor segmentelor sunt obţinute din proiecţie în plan.

Punct început	X / Y	Punct sfârşit	X / Y	Lungime segment (** (m)
1	577.040,15 362.427,729	2	577.038,605 362.442,513	14.865
2	577.038,605 362.442,513	3	577.033,803 362.454,156	12.594
3	577.033,803 362.454,156	4	577.018,061 362.454,76	15.754
4	577.018,061 362.454,76	5	576.968,271 362.455,858	49.802
5	576.968,271 362.455,858	6	576.914,099 362.457,212	54.189

Punct început	X / Y	Punct sfârşit	X / Y	Lungime segment (** (m)
6	576.914,099 362.457,212	7	576.874,319 362.458,075	39.789
7	576.874,319 362.458,075	8	576.868,314 362.458,162	6.006
8	576.868,314 362.458,162	9	576.872,517 362.425,088	33.34
9	576.872,517 362.425,088	1	577.040,15 362.427,729	167.654

** Lungimile segmentelor sunt determinate în planul de proiecţie Stereo 70 şi sunt rotunjite la 1 milimetru.
*** Distanţa dintre puncte este formată din segmente cumulate ce sunt mai mici decât valoarea 1 milimetru.

DATE DESPRE IMOBILUL NR. 4367

Oficiul de Cadastru şi Publicitate Imobiliară PRAHOVA
Biroul de Cadastru şi Publicitate Imobiliară Ploieşti

A. Partea I. Descrierea imobilului

Nr. CF vechi:2258
Nr. cadastral vechi:10745

TEREN Intravilan

Adresa: Loc. Carbunari, Jud. Prahova

Nr. Crt	Nr cadastral Nr. topografic	Suprafaţa* (mp)	Observaţii / Referinţe
A1	20872	Din acte: 911 Masurata: 928	Sector cadastral:25 Teren imprejmuit;

Construcţii

Crt	Nr cadastral Nr. topografic	Adresa	Observaţii / Referinţe
A1.1	20872-C1	Loc. Carbunari, Jud. Prahova	Nr. niveluri:1; S. construita la sol:66 mp; LOCUINTA
A1.2	20872-C2	Loc. Carbunari, Jud. Prahova	Nr. niveluri:1; S. construita la sol:17 mp; ANEXA

B. Partea II. Proprietari şi acte

Inscrieri privitoare la dreptul de proprietate şi alte drepturi reale		Referinţe
41873 / 23/07/2010		
Act Notarial nr. 12549, din 19/07/1994 emis de NOTARIATUL DE STAT JUDETEAN PRAHOVA (sentinta civila nr.7383/25.06.2009 emis de JUDECATORIA PLOIESTI;);		
B1	Intabulare, drept de PROPRIETATE, dobandit prin Hotarare Judecatoreasca, cota actuala 1/1, cota initiala 1/1	A1, A1.1, A1.2
	1) **DRAGOMIR ION** 2) **DRAGOMIR CECILIA**	

C. Partea III. SARCINI .

Inscrieri privind dezmembramintele dreptului de proprietate, drepturi reale de garanţie şi sarcini	Referinţe
NU SUNT	

Anexa Nr. 1 La Partea I

Teren

Nr cadastral	Suprafaţa (mp)*	Observaţii / Referinţe
20872	Din acte: 911 Masurata: 928	

* Suprafaţa este determinată in planul de proiecţie Stereo 70.

DETALII LINIARE IMOBIL

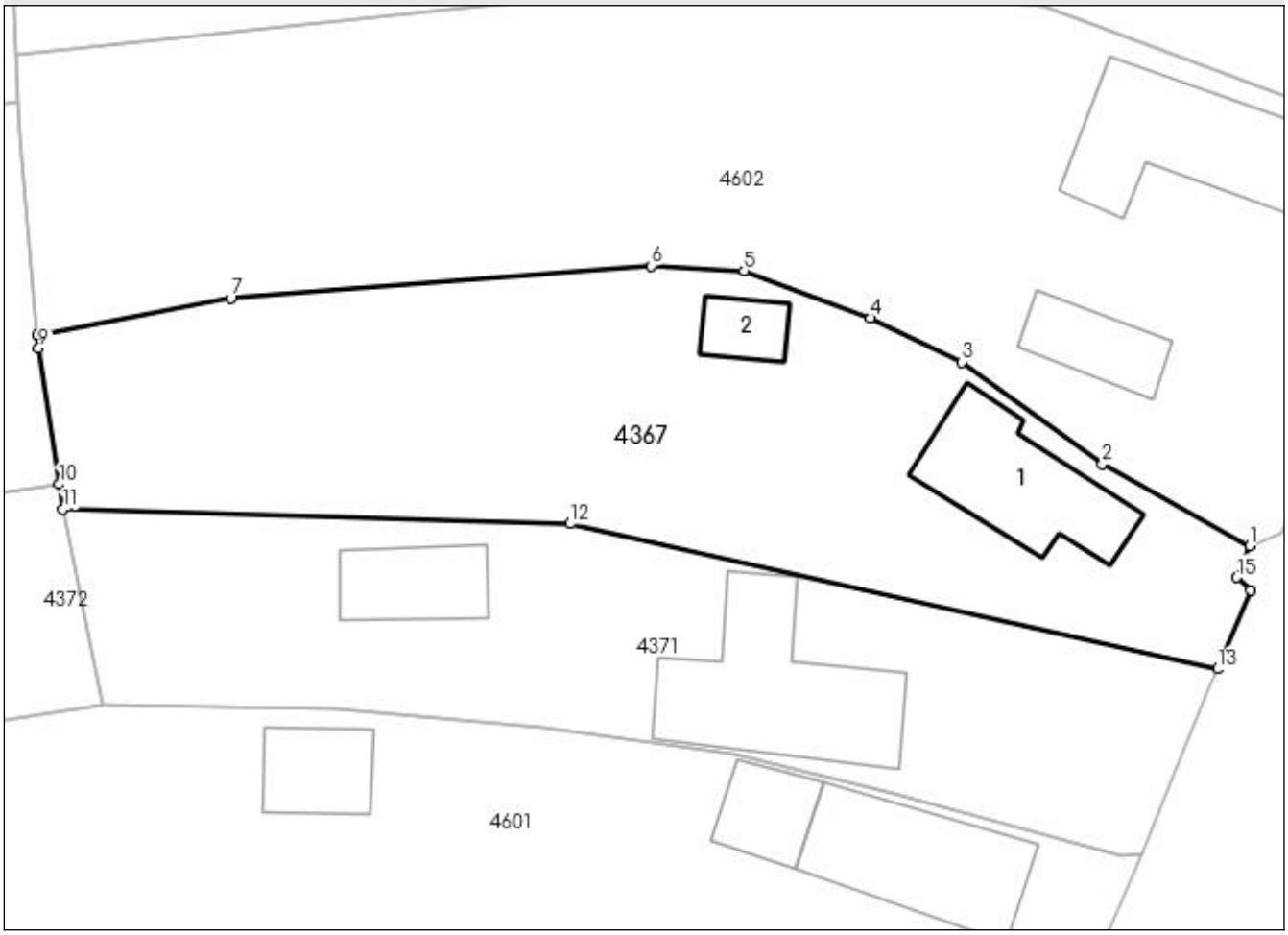

Date referitoare la teren

Crt	Categorie folosinţă	Intra vilan	Suprafaţa (mp)	Tarla	Parcelă	Nr. topo	Observaţii / Referinţe
1	curti constructii	DA	448	5	A140 Cc142	-	
2	arabil	DA	480	5	A140 Cc142	-	

Date referitoare la construcţii

Crt	Număr	Destinaţie construcţie	Supraf. (mp)	Situaţie juridică	Observaţii / Referinţe
A1.1	20872-C1	constructii de locuinte	Din acte: 0 Masurata: 66	Cu acte	Nr. niveluri:1; S. construita la sol:66 mp; LOCUINTA
A1.2	20872-C2	constructii anexa	Din acte: 0 Masurata: 17	Cu acte	Nr. niveluri:1; S. construita la sol:17 mp; ANEXA

Lungime Segmente
1) Valorile lungimilor segmentelor sunt obţinute din proiecţie în plan.

Punct început	X / Y	Punct sfârşit	X / Y	Lungime segment (** (m)
1	577.670,2 362.432,531	2	577.661,618 362.437,307	9.821
2	577.661,618 362.437,307	3	577.653,419 362.443,224	10.111

Punct început	X / Y	Punct sfârşit	X / Y	Lungime segment (** (m)
3	577.653,419 362.443,224	4	577.648,113 362.445,781	5.89
4	577.648,113 362.445,781	5	577.640,74 362.448,535	7.871
5	577.640,74 362.448,535	6	577.635,338 362.448,824	5.41
6	577.635,338 362.448,824	7	577.610,84 362.446,941	24.57
7	577.610,84 362.446,941	8	577.599,579 362.444,798	11.463
8	577.599,579 362.444,798	9	577.599,645 362.444,025	0.776
9	577.599,645 362.444,025	10	577.600,846 362.436,11	8.006
10	577.600,846 362.436,11	11	577.601,067 362.434,657	1.47
11	577.601,067 362.434,657	12	577.630,593 362.433,813	29.538
12	577.630,593 362.433,813	13	577.668,313 362.425,354	38.657
13	577.668,313 362.425,354	14	577.670,243 362.429,951	4.986
14	577.670,243 362.429,951	15	577.669,433 362.430,674	1.086
15	577.669,433 362.430,674	1	577.670,2 362.432,531	2.009

**** Lungimile segmentelor sunt determinate în planul de proiecţie Stereo 70 şi sunt rotunjite la 1 milimetru.**
***** Distanţa dintre puncte este formată din segmente cumulate ce sunt mai mici decât valoarea 1 milimetru.**

DATE DESPRE IMOBILUL NR. 4368

Oficiul de Cadastru şi Publicitate Imobiliară PRAHOVA
Biroul de Cadastru şi Publicitate Imobiliară Ploieşti

A. Partea I. Descrierea imobilului

TEREN Extravilan

Adresa: Jud. Prahova

Nr. Crt	Nr cadastral Nr. topografic	Suprafaţa* (mp)	Observaţii / Referinţe
A1		2.500	Sector cadastral:25 Teren neimprejmuit;

B. Partea II. Proprietari şi acte

Inscrieri privitoare la dreptul de proprietate şi alte drepturi reale		Referinţe
/		
Act Administrativ nr. 111573, din 18/12/2002 emis de CJSDAPT PRAHOVA;		
B1	Intabulare, drept de PROPRIETATE, dobandit prin Reconstituire, cota actuala 1/1, cota initiala 1/1	A1
	1) **TĂNASE ANICA**, Lipsă CNP.	

C. Partea III. SARCINI .

Inscrieri privind dezmembramintele dreptului de proprietate, drepturi reale de garanţie şi sarcini	Referinţe
NU SUNT	

Anexa Nr. 1 La Partea I

Teren

Nr cadastral	Suprafaţa (mp)*	Observaţii / Referinţe
	2.500	

* Suprafaţa este determinată in planul de proiecţie Stereo 70.

DETALII LINIARE IMOBIL

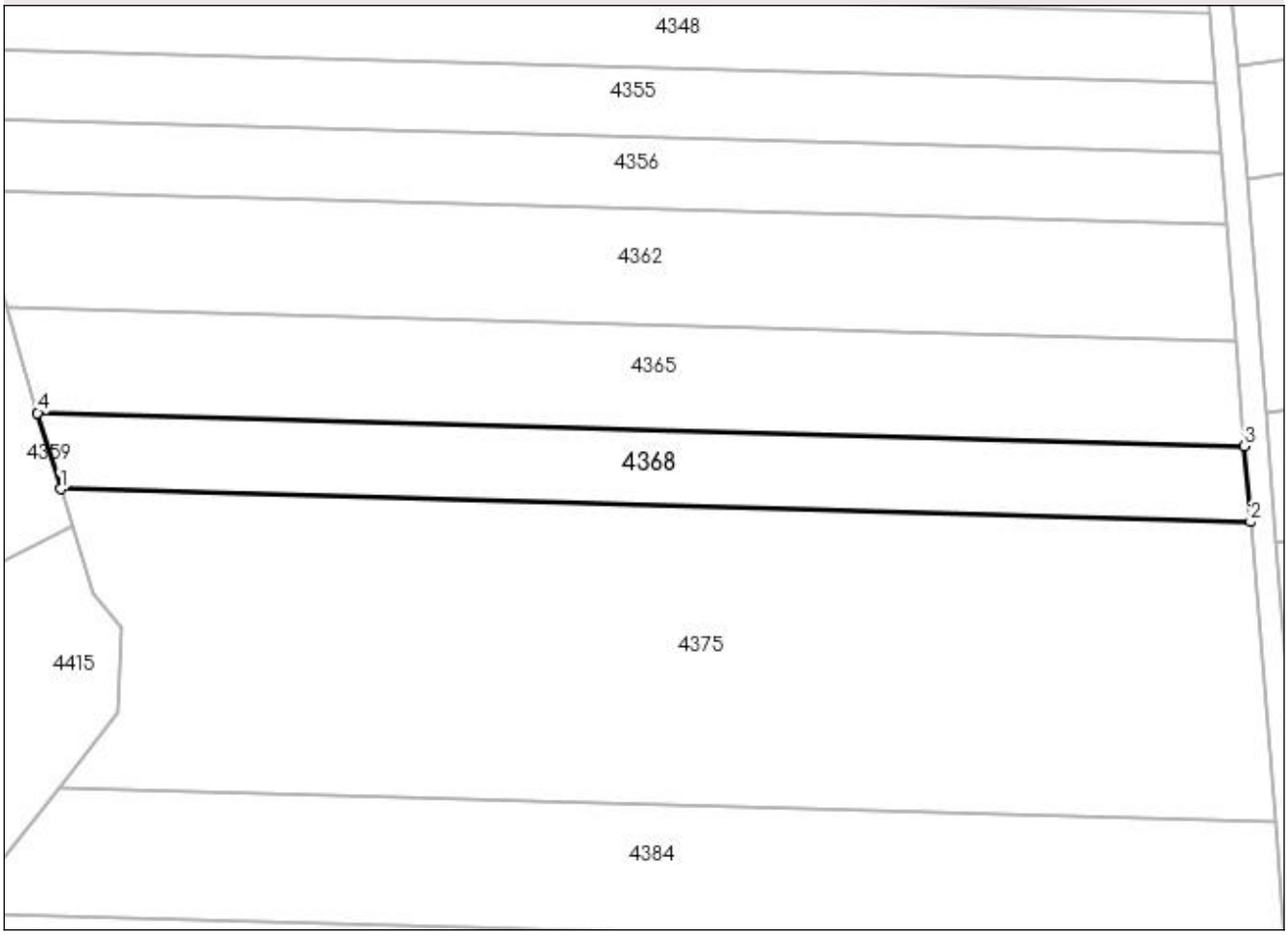

Date referitoare la teren

Crt	Categorie folosinţă	Intra vilan	Suprafaţa (mp)	Tarla	Parcelă	Nr. topo	Observaţii / Referinţe
1	arabil	NU	2.500	53	175/73	-	

Lungime Segmente
1) Valorile lungimilor segmentelor sunt obţinute din proiecţie în plan.

Punct început	X / Y	Punct sfârşit	X / Y	Lungime segment (** (m)
1	577.104,154 362.426,978	2	577.301,94 362.421,511	197.862
2	577.301,94 362.421,511	3	577.300,911 362.434,091	12.622
3	577.300,911 362.434,091	4	577.100,328 362.439,635	200.66
4	577.100,328 362.439,635	1	577.104,154 362.426,978	13.223

** Lungimile segmentelor sunt determinate în planul de proiecţie Stereo 70 şi sunt rotunjite la 1 milimetru.
*** Distanţa dintre puncte este formată din segmente cumulate ce sunt mai mici decât valoarea 1 milimetru.

DATE DESPRE IMOBILUL NR. 4369

Oficiul de Cadastru şi Publicitate Imobiliară PRAHOVA
Biroul de Cadastru şi Publicitate Imobiliară Ploieşti

A. Partea I. Descrierea imobilului

TEREN Extravilan

Adresa: Jud. Prahova

Nr. Crt	Nr cadastral Nr. topografic	Suprafaţa* (mp)	Observaţii / Referinţe
A1		5.566	Sector cadastral:25 Teren neimprejmuit;

B. Partea II. Proprietari şi acte

Inscrieri privitoare la dreptul de proprietate şi alte drepturi reale		Referinţe
/		
Act Administrativ nr. 109761, din 16/12/2002 emis de CJSDAPT PRAHOVA;		
B1	Intabulare, drept de PROPRIETATE, dobandit prin Reconstituire, cota actuala 1/1, cota initiala 1/1	A1
	1) **MUSCALU GHEORGHE MARIA**, Lipsă CNP.	

C. Partea III. SARCINI .

Inscrieri privind dezmembramintele dreptului de proprietate, drepturi reale de garanţie şi sarcini	Referinţe
NU SUNT	

Anexa Nr. 1 La Partea I

Teren

Nr cadastral	Suprafaţa (mp)*	Observaţii / Referinţe
	5.566	

* Suprafaţa este determinată in planul de proiecţie Stereo 70.

DETALII LINIARE IMOBIL



Date referitoare la teren

Crt	Categorie folosinţă	Intra vilan	Suprafaţa (mp)	Tarla	Parcelă	Nr. topo	Observaţii / Referinţe
1	arabil	NU	5.566	53	175/14	-	

Lungime Segmente

1) Valorile lungimilor segmentelor sunt obţinute din proiecţie în plan.

Punct început	X / Y	Punct sfârşit	X / Y	Lungime segment (** (m)
1	576.606,705 362.420,681	2	576.869,895 362.413,367	263.292
2	576.869,895 362.413,367	3	576.868,18 362.427,462	14.199
3	576.868,18 362.427,462	4	576.867,289 362.434,477	7.071
4	576.867,289 362.434,477	5	576.601,356 362.441,868	266.036
5	576.601,356 362.441,868	1	576.606,705 362.420,681	21.852

** Lungimile segmentelor sunt determinate în planul de proiecţie Stereo 70 şi sunt rotunjite la 1 milimetru.
*** Distanţa dintre puncte este formată din segmente cumulate ce sunt mai mici decât valoarea 1 milimetru.

DATE DESPRE IMOBILUL NR. 4370

Oficiul de Cadastru şi Publicitate Imobiliară PRAHOVA
Biroul de Cadastru şi Publicitate Imobiliară Ploieşti

A. Partea I. Descrierea imobilului

TEREN Extravilan

Adresa: Jud. Prahova

Nr. Crt	Nr cadastral Nr. topografic	Suprafaţa* (mp)	Observaţii / Referinţe
A1		6.600	Sector cadastral:25 Teren neimprejmuit;

B. Partea II. Proprietari şi acte

Inscrieri privitoare la dreptul de proprietate şi alte drepturi reale		Referinţe
/		
Act Administrativ nr. 114416, din 12/06/2003 emis de CJSDAPT PRAHOVA;		
B1	Intabulare, drept de PROPRIETATE, dobandit prin Reconstituire, cota actuala 1/1, cota initiala 1/1	A1
	1) **ION CONSTANTIN**, Lipsă CNP.	

C. Partea III. SARCINI .

Inscrieri privind dezmembramintele dreptului de proprietate, drepturi reale de garanţie şi sarcini	Referinţe
NU SUNT	

Anexa Nr. 1 La Partea I

Teren

Nr cadastral	Suprafaţa (mp)*	Observaţii / Referinţe
	6.600	

* Suprafaţa este determinată in planul de proiecţie Stereo 70.

DETALII LINIARE IMOBIL

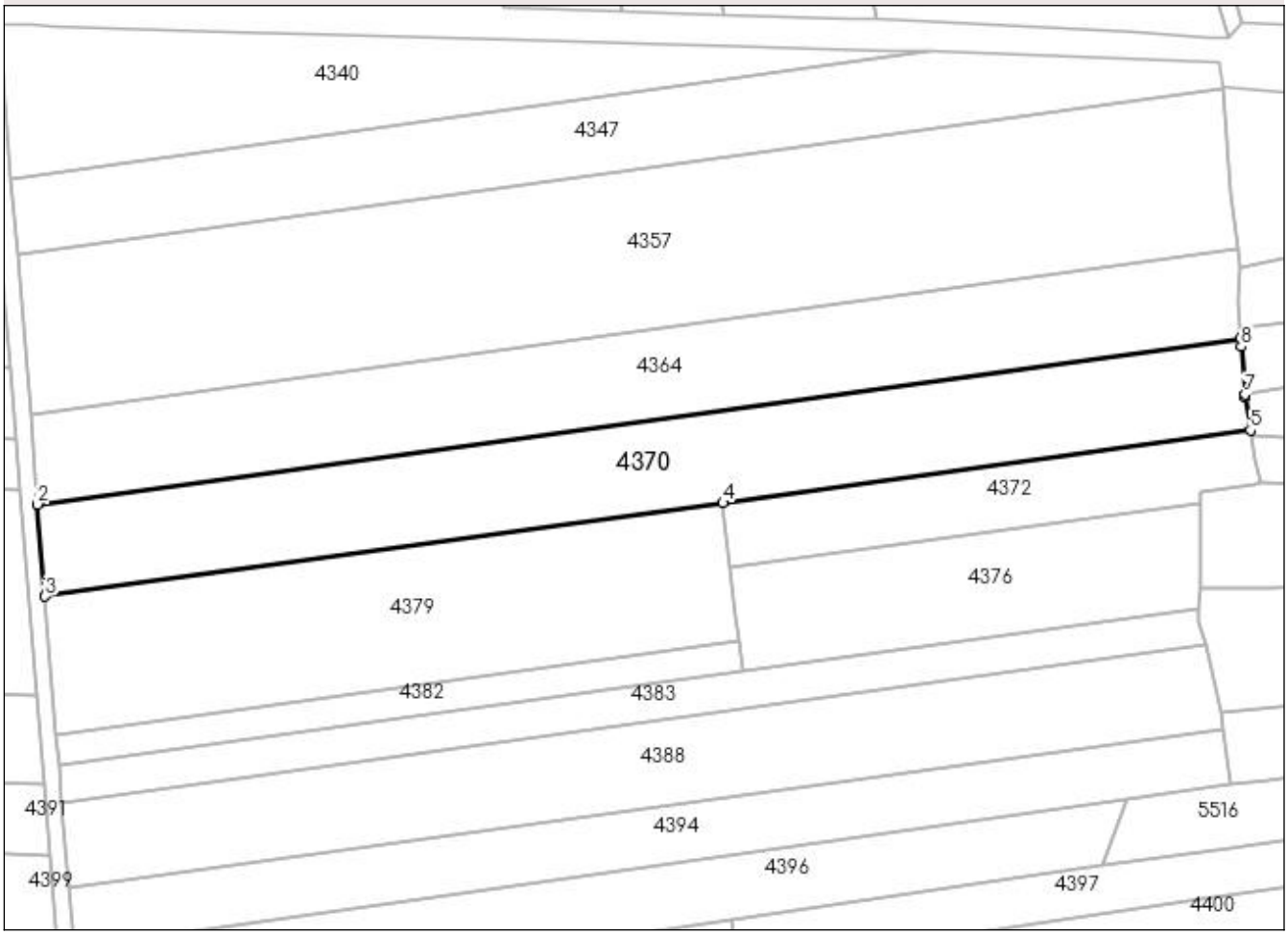

Date referitoare la teren

Crt	Categorie folosinţă	Intra vilan	Suprafaţa (mp)	Tarla	Parcelă	Nr. topo	Observaţii / Referinţe
1	arabil	NU	6.600	53	175/126	-	

Lungime Segmente
1) Valorile lungimilor segmentelor sunt obţinute din proiecţie în plan.

Punct început	X / Y	Punct sfârşit	X / Y	Lungime segment (** (m)
1	577.598,484 362.458,362	2	577.306,228 362.418,153	295.009
2	577.306,228 362.418,153	3	577.308,054 362.395,827	22.401
3	577.308,054 362.395,827	4	577.472,73 362.418,483	166.227
4	577.472,73 362.418,483	5	577.600,846 362.436,11	129.323
5	577.600,846 362.436,11	6	577.599,645 362.444,025	8.006

Punct început	X / Y	Punct sfârşit	X / Y	Lungime segment (** (m)
6	577.599,645 362.444,025	7	577.599,579 362.444,798	0.776
7	577.599,579 362.444,798	8	577.598,583 362.456,441	11.686
8	577.598,583 362.456,441	1	577.598,484 362.458,362	1.924

** Lungimile segmentelor sunt determinate în planul de proiecţie Stereo 70 şi sunt rotunjite la 1 milimetru.
*** Distanţa dintre puncte este formată din segmente cumulate ce sunt mai mici decât valoarea 1 milimetru.

DATE DESPRE IMOBILUL NR. 4371

Oficiul de Cadastru şi Publicitate Imobiliară PRAHOVA
Biroul de Cadastru şi Publicitate Imobiliară Ploieşti

A. Partea I. Descrierea imobilului

Nr. CF vechi:2259
Nr. cadastral vechi:10746

TEREN Intravilan

Adresa: Loc. Carbunari, Jud. Prahova

Nr. Crt	Nr cadastral Nr. topografic	Suprafaţa* (mp)	Observaţii / Referinţe
A1	20873	Din acte: 746 Masurata: 739	Sector cadastral:25 Teren imprejmuit;

Construcţii

Crt	Nr cadastral Nr. topografic	Adresa	Observaţii / Referinţe
A1.1		Loc. Carbunari, Jud. Prahova	Nr. niveluri:1; S. construita la sol:97 mp;
A1.2		Loc. Carbunari, Jud. Prahova	Nr. niveluri:1; S. construita la sol:36 mp;

B. Partea II. Proprietari şi acte

Inscrieri privitoare la dreptul de proprietate şi alte drepturi reale		Referinţe
41877 / 23/07/2010		
Act Notarial nr. 1986, din 22/07/2010 emis de NP MEIROSU CARMEN;		
B4	Intabulare, drept de PROPRIETATE, dobandit prin Conventie, cota actuala 1/1, cota initiala 1/1	A1
	1) **STANCIU CATALIN** 2) **STANCIU IOANA**	
/		
Act Administrativ nr. 24022023, din 24/02/2023 emis de PRIMĂRIA COMUNEI POIENARII BURCHII;		
B5	Intabulare, drept de PROPRIETATE, dobandit prin Construire, cota actuala 1/1, cota initiala 1/1	A1.1, A1.2
	1) **STANCIU CATALIN** 2) **STANCIU IOANA**	

C. Partea III. SARCINI .

Inscrieri privind dezmembramintele dreptului de proprietate, drepturi reale de garanţie şi sarcini	Referinţe
NU SUNT	

Anexa Nr. 1 La Partea I

Teren

Nr cadastral	Suprafaţa (mp)*	Observaţii / Referinţe
20873	Din acte: 746 Masurata: 739	

* Suprafaţa este determinată in planul de proiecţie Stereo 70.

DETALII LINIARE IMOBIL

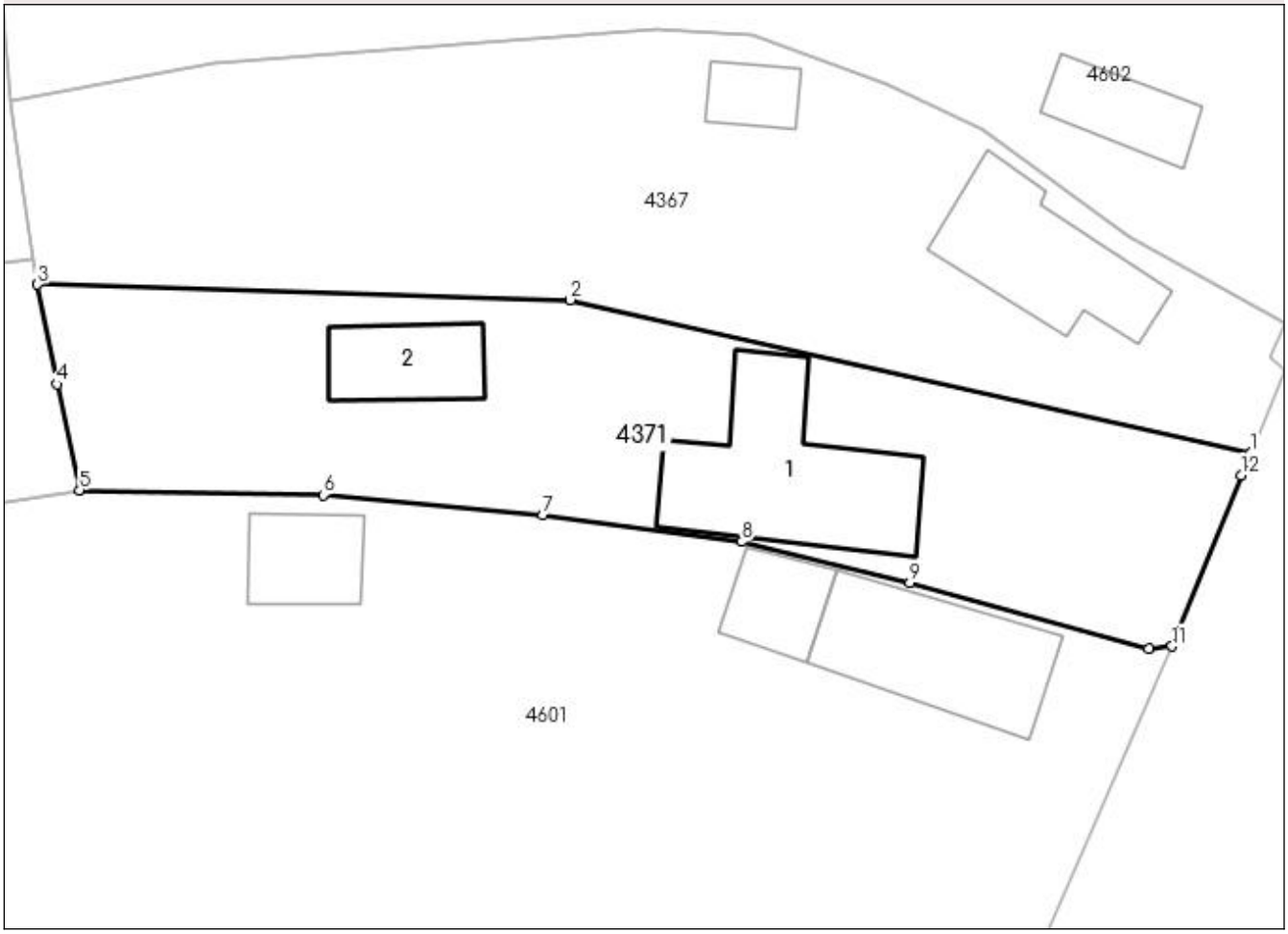

Date referitoare la teren

Crt	Categorie folosinţă	Intra vilan	Suprafaţa (mp)	Tarla	Parcelă	Nr. topo	Observaţii / Referinţe
1	curti constructii	DA	217	5	142	-	
2	arabil	DA	522	5	140	-	

Date referitoare la construcţii

Crt	Număr	Destinaţie construcţie	Supraf. (mp)	Situaţie juridică	Observaţii / Referinţe
A1.1		constructii de locuinte	97	Cu acte	Nr. niveluri:1; S. construita la sol:97 mp;
A1.2		constructii anexa	36	Cu acte	Nr. niveluri:1; S. construita la sol:36 mp;

Lungime Segmente
1) Valorile lungimilor segmentelor sunt obţinute din proiecţie în plan.

Punct început	X / Y	Punct sfârşit	X / Y	Lungime segment (**) (m)
1	577.668,313 362.425,354	2	577.630,593 362.433,813	38.657
2	577.630,593 362.433,813	3	577.601,067 362.434,657	29.538

Punct început	X / Y	Punct sfârşit	X / Y	Lungime segment (** (m)
3	577.601,067 362.434,657	4	577.602,128 362.429,141	5.617
4	577.602,128 362.429,141	5	577.603,39 362.423,269	6.006
5	577.603,39 362.423,269	6	577.616,908 362.423,014	13.52
6	577.616,908 362.423,014	7	577.629,077 362.421,899	12.22
7	577.629,077 362.421,899	8	577.640,088 362.420,415	11.111
8	577.640,088 362.420,415	9	577.649,439 362.418,131	9.626
9	577.649,439 362.418,131	10	577.662,671 362.414,505	13.72
10	577.662,671 362.414,505	11	577.663,967 362.414,619	1.301
11	577.663,967 362.414,619	12	577.667,787 362.424,101	10.223
12	577.667,787 362.424,101	1	577.668,313 362.425,354	1.359

**** Lungimile segmentelor sunt determinate în planul de proiecţie Stereo 70 şi sunt rotunjite la 1 milimetru.**
***** Distanţa dintre puncte este formată din segmente cumulate ce sunt mai mici decât valoarea 1 milimetru.**

DATE DESPRE IMOBILUL NR. 4372

Oficiul de Cadastru şi Publicitate Imobiliară PRAHOVA
Biroul de Cadastru şi Publicitate Imobiliară Ploieşti

A. Partea I. Descrierea imobilului

TEREN Extravilan

Adresa: Jud. Prahova

Nr. Crt	Nr cadastral Nr. topografic	Suprafaţa* (mp)	Observaţii / Referinţe
A1		2.000	Sector cadastral:25 Teren neimprejmuit;

B. Partea II. Proprietari şi acte

Inscrieri privitoare la dreptul de proprietate şi alte drepturi reale		Referinţe
/		
Act Administrativ nr. 113567, din 17/12/2002 emis de CJSDAPT PRAHOVA;		
B1	Intabulare, drept de PROPRIETATE, dobandit prin Reconstituire, cota actuala 1/1, cota initiala 1/1	A1
	1) **STANCIU NICOLAE**, Lipsă CNP.	

C. Partea III. SARCINI .

Inscrieri privind dezmembramintele dreptului de proprietate, drepturi reale de garanţie şi sarcini	Referinţe
NU SUNT	

Anexa Nr. 1 La Partea I

Teren

Nr cadastral	Suprafaţa (mp)*	Observaţii / Referinţe
	2.000	

* Suprafaţa este determinată in planul de proiecţie Stereo 70.

DETALII LINIARE IMOBIL

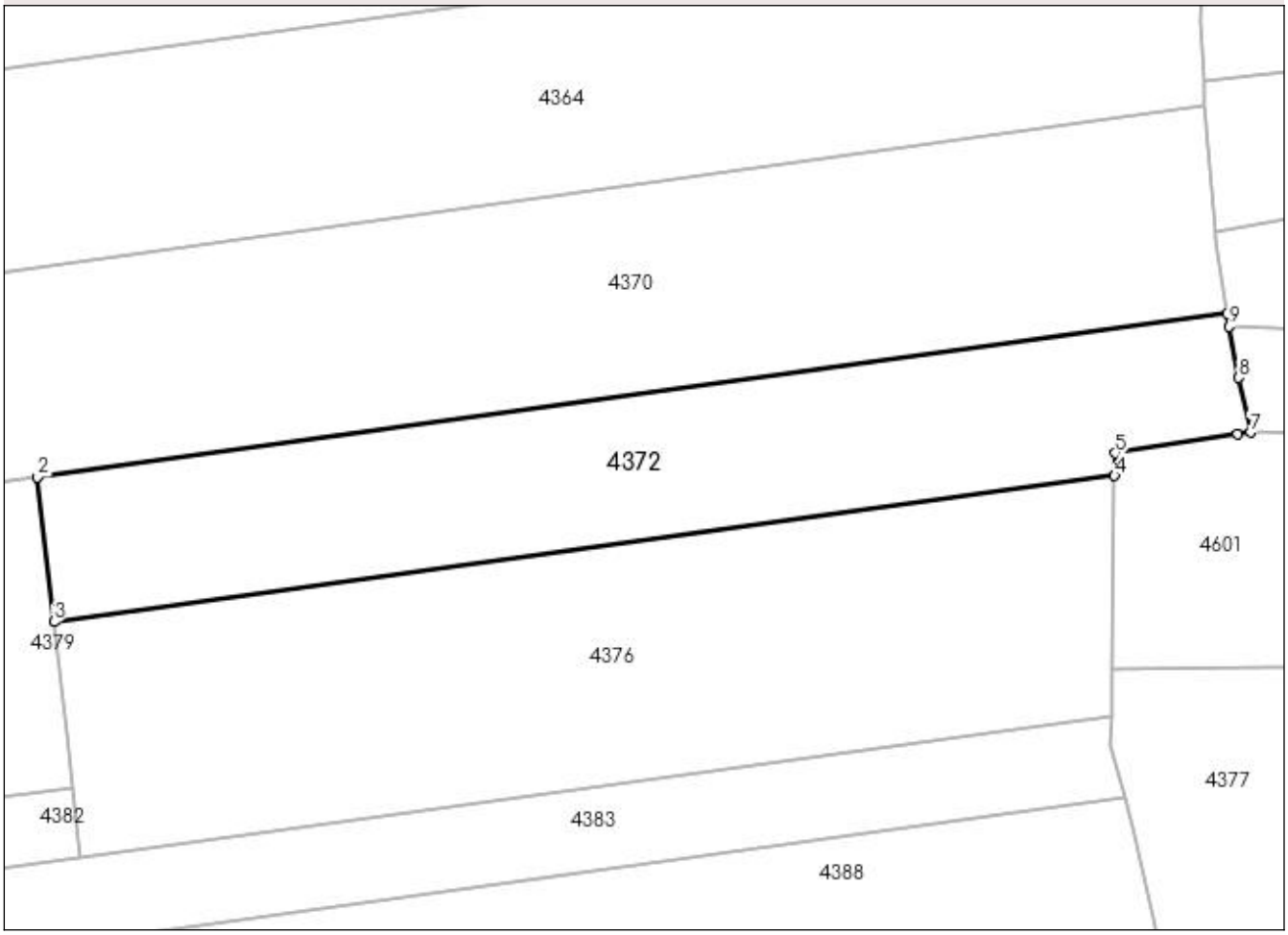

Date referitoare la teren

Crt	Categorie folosinţă	Intra vilan	Suprafaţa (mp)	Tarla	Parcelă	Nr. topo	Observaţii / Referinţe
1	arabil	NU	2.000	53	175/127	-	

Lungime Segmente
1) Valorile lungimilor segmentelor sunt obţinute din proiecţie în plan.

Punct început	X / Y	Punct sfârşit	X / Y	Lungime segment (** (m)
1	577.600,846 362.436,11	2	577.472,73 362.418,483	129.323
2	577.472,73 362.418,483	3	577.474,497 362.402,895	15.688
3	577.474,497 362.402,895	4	577.588,763 362.418,616	115.342
4	577.588,763 362.418,616	5	577.588,798 362.421,033	2.417
5	577.588,798 362.421,033	6	577.601,991 362.423,055	13.347

Punct început	X / Y	Punct sfârşit	X / Y	Lungime segment (** (m)
6	577.601,991 362.423,055	7	577.603,39 362.423,269	1.415
7	577.603,39 362.423,269	8	577.602,128 362.429,141	6.006
8	577.602,128 362.429,141	9	577.601,067 362.434,657	5.617
9	577.601,067 362.434,657	1	577.600,846 362.436,11	1.47

** Lungimile segmentelor sunt determinate în planul de proiecţie Stereo 70 şi sunt rotunjite la 1 milimetru.
*** Distanţa dintre puncte este formată din segmente cumulate ce sunt mai mici decât valoarea 1 milimetru.

DATE DESPRE IMOBILUL NR. 4373

Oficiul de Cadastru şi Publicitate Imobiliară PRAHOVA
Biroul de Cadastru şi Publicitate Imobiliară Ploieşti

A. Partea I. Descrierea imobilului

TEREN Extravilan

Adresa: Jud. Prahova

Nr. Crt	Nr cadastral Nr. topografic	Suprafaţa* (mp)	Observaţii / Referinţe
A1		5.200	Sector cadastral:25 Teren neimprejmuit;

B. Partea II. Proprietari şi acte

Inscrieri privitoare la dreptul de proprietate şi alte drepturi reale		Referinţe
/		
Act Administrativ nr. 109739, din 18/11/2002 emis de CJSDAPT PRAHOVA;		
B1	Intabulare, drept de PROPRIETATE, dobandit prin Reconstituire, cota actuala 1/1, cota initiala 1/1	A1
	1) **STOICA VASILE ŞTEFAN**, Lipsă CNP.	

C. Partea III. SARCINI .

Inscrieri privind dezmembramintele dreptului de proprietate, drepturi reale de garanţie şi sarcini	Referinţe
NU SUNT	

Anexa Nr. 1 La Partea I

Teren

Nr cadastral	Suprafaţa (mp)*	Observaţii / Referinţe
	5.200	

* Suprafaţa este determinată in planul de proiecţie Stereo 70.

DETALII LINIARE IMOBIL



Date referitoare la teren

Crt	Categorie folosinţă	Intra vilan	Suprafaţa (mp)	Tarla	Parcelă	Nr. topo	Observaţii / Referinţe
1	arabil	NU	5.200	53	175/57	-	

Lungime Segmente
1) Valorile lungimilor segmentelor sunt obţinute din proiecţie în plan.

Punct început	X / Y	Punct sfârşit	X / Y	Lungime segment (** (m)
1	577.066,316 362.394,068	2	577.062,258 362.398,412	5.945
2	577.062,258 362.398,412	3	577.040,815 362.421,367	31.412
3	577.040,815 362.421,367	4	577.040,15 362.427,729	6.397
4	577.040,15 362.427,729	5	576.872,517 362.425,088	167.654
5	576.872,517 362.425,088	6	576.875,603 362.399,66	25.615

Punct început	X / Y	Punct sfârşit	X / Y	Lungime segment (** (m)
6	576.875,603 362.399,66	1	577.066,316 362.394,068	190.795

** Lungimile segmentelor sunt determinate în planul de proiecţie Stereo 70 şi sunt rotunjite la 1 milimetru.
*** Distanţa dintre puncte este formată din segmente cumulate ce sunt mai mici decât valoarea 1 milimetru.

DATE DESPRE IMOBILUL NR. 4374

Oficiul de Cadastru şi Publicitate Imobiliară PRAHOVA
Biroul de Cadastru şi Publicitate Imobiliară Ploieşti

A. Partea I. Descrierea imobilului

TEREN Extravilan

Adresa: Jud. Prahova

Nr. Crt	Nr cadastral Nr. topografic	Suprafaţa* (mp)	Observaţii / Referinţe
A1		5.000	Sector cadastral:25 Teren neimprejmuit;

B. Partea II. Proprietari şi acte

Inscrieri privitoare la dreptul de proprietate şi alte drepturi reale		Referinţe
/		
Act Administrativ nr. 103747, din 27/08/2002 emis de CJSDAPT PRAHOVA;		
B1	Intabulare, drept de PROPRIETATE, dobandit prin Reconstituire, cota actuala 1/1, cota initiala 1/1	A1
	1) **NEDELCU RADU ALEXANDRU**, Lipsă CNP. 2) **NEDELCU RADU MARIN**, Lipsă CNP.	

C. Partea III. SARCINI .

Inscrieri privind dezmembramintele dreptului de proprietate, drepturi reale de garanţie şi sarcini	Referinţe
NU SUNT	

Anexa Nr. 1 La Partea I

Teren

Nr cadastral	Suprafaţa (mp)*	Observaţii / Referinţe
	5.000	

* Suprafaţa este determinată in planul de proiecţie Stereo 70.

DETALII LINIARE IMOBIL



Date referitoare la teren

Crt	Categorie folosinţă	Intra vilan	Suprafaţa (mp)	Tarla	Parcelă	Nr. topo	Observaţii / Referinţe
1	arabil	NU	5.000	53	175/15	-	

Lungime Segmente

1) Valorile lungimilor segmentelor sunt obţinute din proiecţie în plan.

Punct început	X / Y	Punct sfârşit	X / Y	Lungime segment (** (m)
1	576.611,521 362.401,459	2	576.872,225 362.394,214	260.805
2	576.872,225 362.394,214	3	576.869,895 362.413,367	19.294
3	576.869,895 362.413,367	4	576.606,705 362.420,681	263.292
4	576.606,705 362.420,681	5	576.608,825 362.412,287	8.658
5	576.608,825 362.412,287	1	576.611,521 362.401,459	11.159

** Lungimile segmentelor sunt determinate în planul de proiecţie Stereo 70 şi sunt rotunjite la 1 milimetru.
*** Distanţa dintre puncte este formată din segmente cumulate ce sunt mai mici decât valoarea 1 milimetru.

DATE DESPRE IMOBILUL NR. 4375

Oficiul de Cadastru şi Publicitate Imobiliară PRAHOVA
Biroul de Cadastru şi Publicitate Imobiliară Ploieşti

A. Partea I. Descrierea imobilului

TEREN Extravilan

Adresa: Jud. Prahova

Nr. Crt	Nr cadastral Nr. topografic	Suprafaţa* (mp)	Observaţii / Referinţe
A1		9.611	Sector cadastral:25 Teren neimprejmuit;

B. Partea II. Proprietari şi acte

Inscrieri privitoare la dreptul de proprietate şi alte drepturi reale		Referinţe
/		
Act Administrativ nr. 112976, din 19/12/2002 emis de CJSDAPT PRAHOVA;		
B1	Intabulare, drept de PROPRIETATE, dobandit prin Reconstituire, cota actuala 1/1, cota initiala 1/1	A1
	1) **BARBU DUMITRU IOANA**, Lipsă CNP.	

C. Partea III. SARCINI .

Inscrieri privind dezmembramintele dreptului de proprietate, drepturi reale de garanţie şi sarcini	Referinţe
NU SUNT	

Anexa Nr. 1 La Partea I

Teren

Nr cadastral	Suprafaţa (mp)*	Observaţii / Referinţe
	9.611	

* Suprafaţa este determinată in planul de proiecţie Stereo 70.

DETALII LINIARE IMOBIL

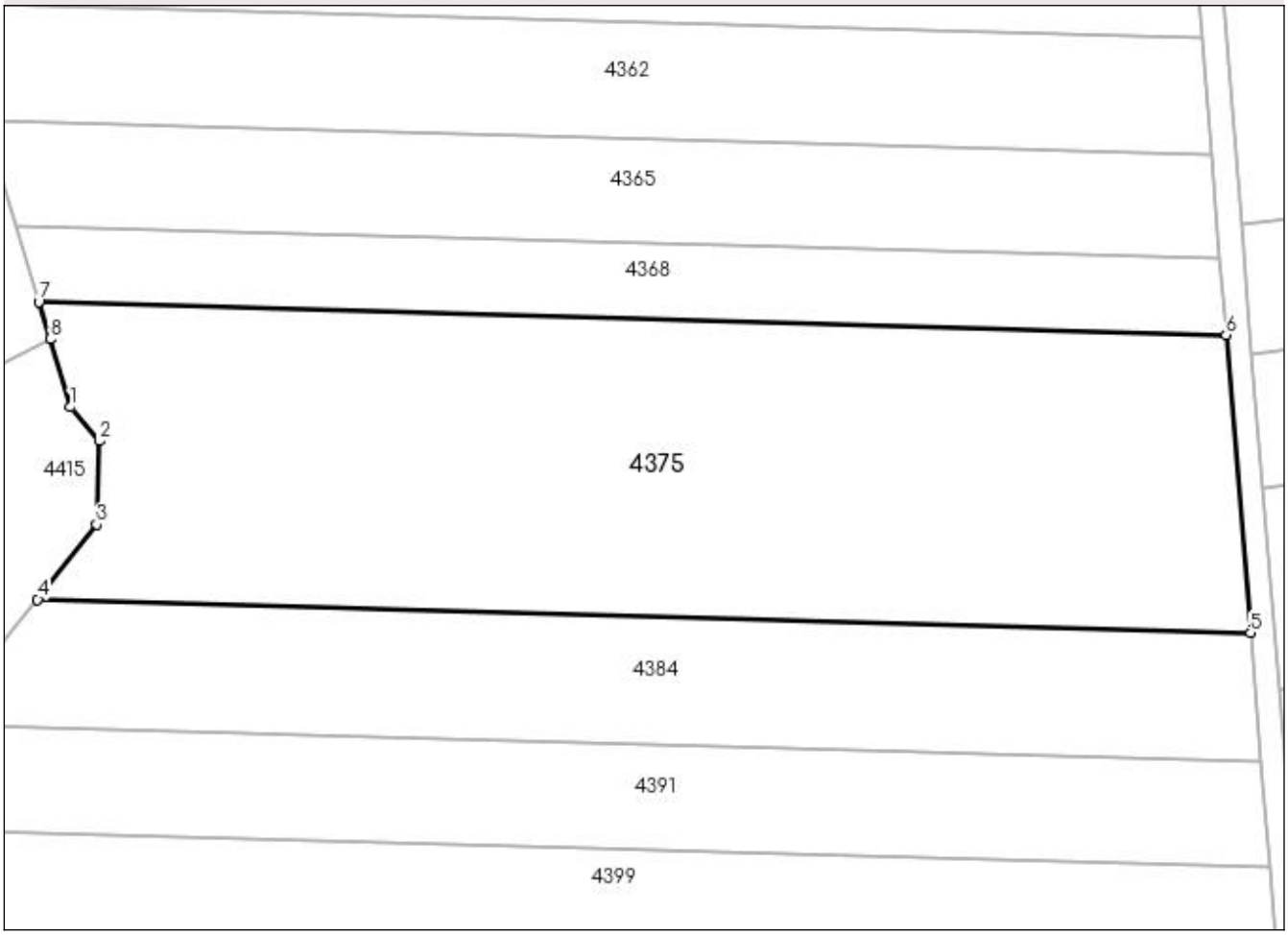

Date referitoare la teren

Crt	Categorie folosinţă	Intra vilan	Suprafaţa (mp)	Tarla	Parcelă	Nr. topo	Observaţii / Referinţe
1	arabil	NU	9.611	53	175/74	-	

Lungime Segmente

1) Valorile lungimilor segmentelor sunt obţinute din proiecţie în plan.

Punct început	X / Y	Punct sfârşit	X / Y	Lungime segment (** (m)
1	577.109,445 362.409,477	2	577.114,231 362.403,821	7.409
2	577.114,231 362.403,821	3	577.113,81 362.389,915	13.912
3	577.113,81 362.389,915	4	577.103,941 362.377,454	15.896
4	577.103,941 362.377,454	5	577.305,999 362.371,87	202.135
5	577.305,999 362.371,87	6	577.301,94 362.421,511	49.807

Punct început	X / Y	Punct sfârşit	X / Y	Lungime segment (** (m)
6	577.301,94 362.421,511	7	577.104,154 362.426,978	197.862
7	577.104,154 362.426,978	8	577.106,019 362.420,81	6.444
8	577.106,019 362.420,81	1	577.109,445 362.409,477	11.84

** Lungimile segmentelor sunt determinate în planul de proiecţie Stereo 70 şi sunt rotunjite la 1 milimetru.
*** Distanţa dintre puncte este formată din segmente cumulate ce sunt mai mici decât valoarea 1 milimetru.

DATE DESPRE IMOBILUL NR. 4376

Oficiul de Cadastru şi Publicitate Imobiliară PRAHOVA
Biroul de Cadastru şi Publicitate Imobiliară Ploieşti

A. Partea I. Descrierea imobilului

TEREN Extravilan

Adresa: Jud. Prahova

Nr. Crt	Nr cadastral Nr. topografic	Suprafaţa* (mp)	Observaţii / Referinţe
A1		2.900	Sector cadastral:25 Teren neimprejmuit;

B. Partea II. Proprietari şi acte

Inscrieri privitoare la dreptul de proprietate şi alte drepturi reale		Referinţe
/		
Act Administrativ nr. 114406, din 12/06/2003 emis de CJSDAPT PRAHOVA;		
B1	Intabulare, drept de PROPRIETATE, dobandit prin Reconstituire, cota actuala 1/1, cota initiala 1/1	A1
	1) **MIHAI MARIA**, Lipsă CNP.	

C. Partea III. SARCINI .

Inscrieri privind dezmembramintele dreptului de proprietate, drepturi reale de garanţie şi sarcini	Referinţe
NU SUNT	

Anexa Nr. 1 La Partea I

Teren

Nr cadastral	Suprafaţa (mp)*	Observaţii / Referinţe
	2.900	

* Suprafaţa este determinată in planul de proiecţie Stereo 70.

DETALII LINIARE IMOBIL

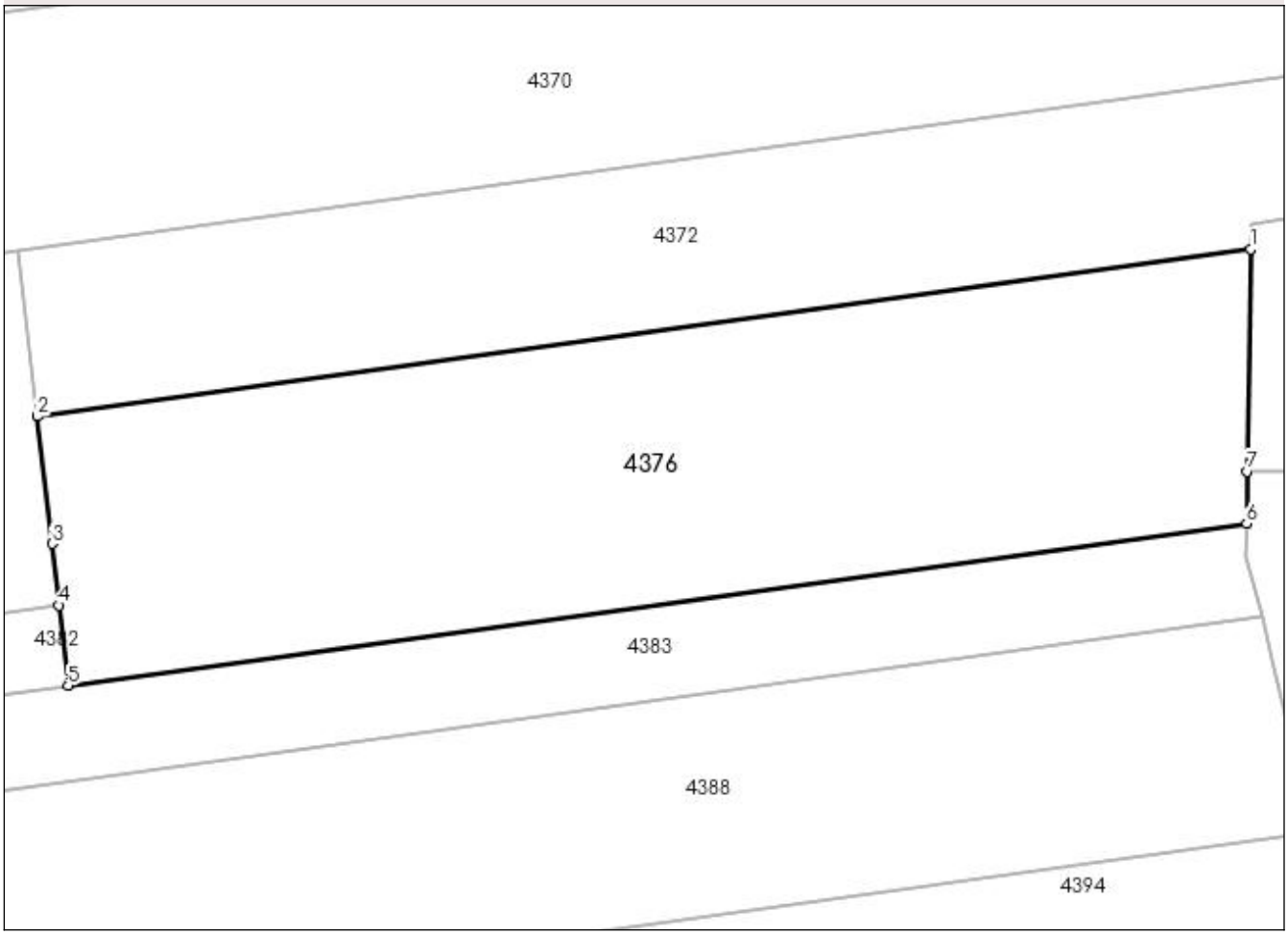

Date referitoare la teren

Crt	Categorie folosinţă	Intra vilan	Suprafaţa (mp)	Tarla	Parcelă	Nr. topo	Observaţii / Referinţe
1	arabil	NU	2.900	53	175/128	-	

Lungime Segmente
1) Valorile lungimilor segmentelor sunt obţinute din proiecţie în plan.

Punct început	X / Y	Punct sfârşit	X / Y	Lungime segment (** (m)
1	577.588,763 362.418,616	2	577.474,497 362.402,895	115.342
2	577.474,497 362.402,895	3	577.475,857 362.390,9	12.072
3	577.475,857 362.390,9	4	577.476,514 362.385,105	5.832
4	577.476,514 362.385,105	5	577.477,371 362.377,546	7.607
5	577.477,371 362.377,546	6	577.588,392 362.392,821	112.067

Punct început	X / Y	Punct sfârşit	X / Y	Lungime segment (** (m)
6	577.588,392 362.392,821	7	577.588,462 362.397,706	4.886
7	577.588,462 362.397,706	1	577.588,763 362.418,616	20.912

** Lungimile segmentelor sunt determinate în planul de proiecţie Stereo 70 şi sunt rotunjite la 1 milimetru.
*** Distanţa dintre puncte este formată din segmente cumulate ce sunt mai mici decât valoarea 1 milimetru.

DATE DESPRE IMOBILUL NR. 4377

Oficiul de Cadastru şi Publicitate Imobiliară PRAHOVA
Biroul de Cadastru şi Publicitate Imobiliară Ploieşti

A. Partea I. Descrierea imobilului

TEREN Necunoscut

Adresa: Loc. Carbunari, Jud. Prahova

Nr. Crt	Nr cadastral Nr. topografic	Suprafaţa* (mp)	Observaţii / Referinţe
A1		1.655	Sector cadastral:25 Teren imprejmuit;

Construcţii

Crt	Nr cadastral Nr. topografic	Adresa	Observaţii / Referinţe
A1.1		Loc. Carbunari, Jud. Prahova	Nr. niveluri:1; S. construita la sol:69 mp;
A1.2		Loc. Carbunari, Jud. Prahova	Nr. niveluri:1; S. construita la sol:34 mp;
A1.3		Loc. Carbunari, Jud. Prahova	Nr. niveluri:1; S. construita la sol:42 mp;

B. Partea II. Proprietari şi acte

Inscrieri privitoare la dreptul de proprietate şi alte drepturi reale		Referinţe
/		
Act Normativ nr. 7, din 13/03/1996 emis de PARLAMENTUL ROMANIEI;		
B1	Inscrierea provizorie, drept de PROPRIETATE, dobandit prin Lege, cota actuala 1/1, cota initiala 1/1	A1, A1.1, A1.2, A1.3
	1) **COMUNA POIENARII BURCHII**, CIF:0000000000000	

C. Partea III. SARCINI .

Inscrieri privind dezmembramintele dreptului de proprietate, drepturi reale de garanţie şi sarcini	Referinţe
NU SUNT	

Anexa Nr. 1 La Partea I

Teren

Nr cadastral	Suprafaţa (mp)*	Observaţii / Referinţe
	1.655	

* Suprafaţa este determinată in planul de proiecţie Stereo 70.

DETALII LINIARE IMOBIL

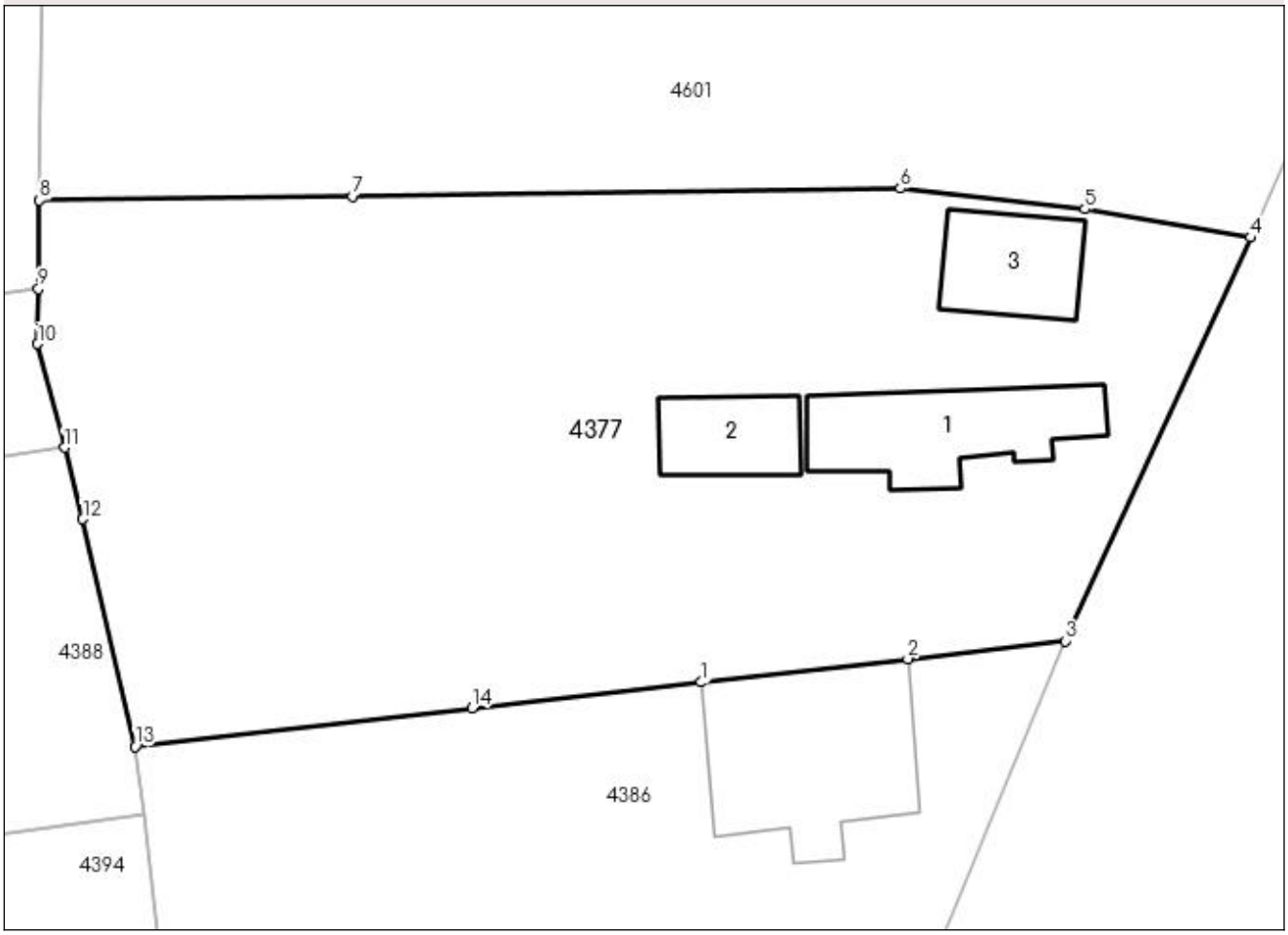

Date referitoare la teren

Crt	Categorie folosinţă	Intra vilan	Suprafaţa (mp)	Tarla	Parcelă	Nr. topo	Observaţii / Referinţe
1	curti constructii	DA	1.098	5	-	-	
2	arabil	NU	557	5	-	-	

Date referitoare la construcţii

Crt	Număr	Destinaţie construcţie	Supraf. (mp)	Situaţie juridică	Observaţii / Referinţe
A1.1		constructii de locuinte	69	Cu acte	Nr. niveluri:1; S. construita la sol:69 mp;
A1.2		constructii anexa	34	Cu acte	Nr. niveluri:1; S. construita la sol:34 mp;
A1.3		constructii de locuinte	42	Cu acte	Nr. niveluri:1; S. construita la sol:42 mp;

Lungime Segmente

1) Valorile lungimilor segmentelor sunt obţinute din proiecţie în plan.

Punct început	X / Y	Punct sfârşit	X / Y	Lungime segment (** (m)
1	577.625,186 362.370,987	2	577.636,648 362.372,286	11.535

Punct început	X / Y	Punct sfârşit	X / Y	Lungime segment (** (m)
2	577.636,648 362.372,286	3	577.645,387 362.373,276	8.795
3	577.645,387 362.373,276	4	577.655,665 362.395,653	24.625
4	577.655,665 362.395,653	5	577.646,48 362.397,232	9.32
5	577.646,48 362.397,232	6	577.636,228 362.398,37	10.315
6	577.636,228 362.398,37	7	577.605,814 362.397,947	30.417
7	577.605,814 362.397,947	8	577.588,462 362.397,706	17.354
8	577.588,462 362.397,706	9	577.588,392 362.392,821	4.886
9	577.588,392 362.392,821	10	577.588,348 362.389,755	3.066
10	577.588,348 362.389,755	11	577.589,833 362.383,996	5.947
11	577.589,833 362.383,996	12	577.590,855 362.380,034	4.092
12	577.590,855 362.380,034	13	577.593,758 362.367,427	12.937
13	577.593,758 362.367,427	14	577.612,454 362.369,545	18.816
14	577.612,454 362.369,545	1	577.625,186 362.370,987	12.813

**** Lungimile segmentelor sunt determinate în planul de proiecţie Stereo 70 şi sunt rotunjite la 1 milimetru.**
***** Distanţa dintre puncte este formată din segmente cumulate ce sunt mai mici decât valoarea 1 milimetru.**

DATE DESPRE IMOBILUL NR. 4378

Oficiul de Cadastru şi Publicitate Imobiliară PRAHOVA
Biroul de Cadastru şi Publicitate Imobiliară Ploieşti

A. Partea I. Descrierea imobilului

TEREN Extravilan

Adresa: Jud. Prahova

Nr. Crt	Nr cadastral Nr. topografic	Suprafaţa* (mp)	Observaţii / Referinţe
A1		1.700	Sector cadastral:25 Teren neimprejmuit;

B. Partea II. Proprietari şi acte

Inscrieri privitoare la dreptul de proprietate şi alte drepturi reale		Referinţe
/		
Act Normativ nr. 7, din 13/03/1996 emis de PARLAMENTUL ROMANIEI;		
B1	Inscrierea provizorie, drept de PROPRIETATE, dobandit prin Lege, cota actuala 1/1, cota initiala 1/1	A1
	1) **COMUNA POIENARII BURCHII**, CIF:0000000000000	

C. Partea III. SARCINI .

Inscrieri privind dezmembramintele dreptului de proprietate, drepturi reale de garanţie şi sarcini	Referinţe
NU SUNT	

Anexa Nr. 1 La Partea I

Teren

Nr cadastral	Suprafaţa (mp)*	Observaţii / Referinţe
	1.700	

* Suprafaţa este determinată in planul de proiecţie Stereo 70.

DETALII LINIARE IMOBIL

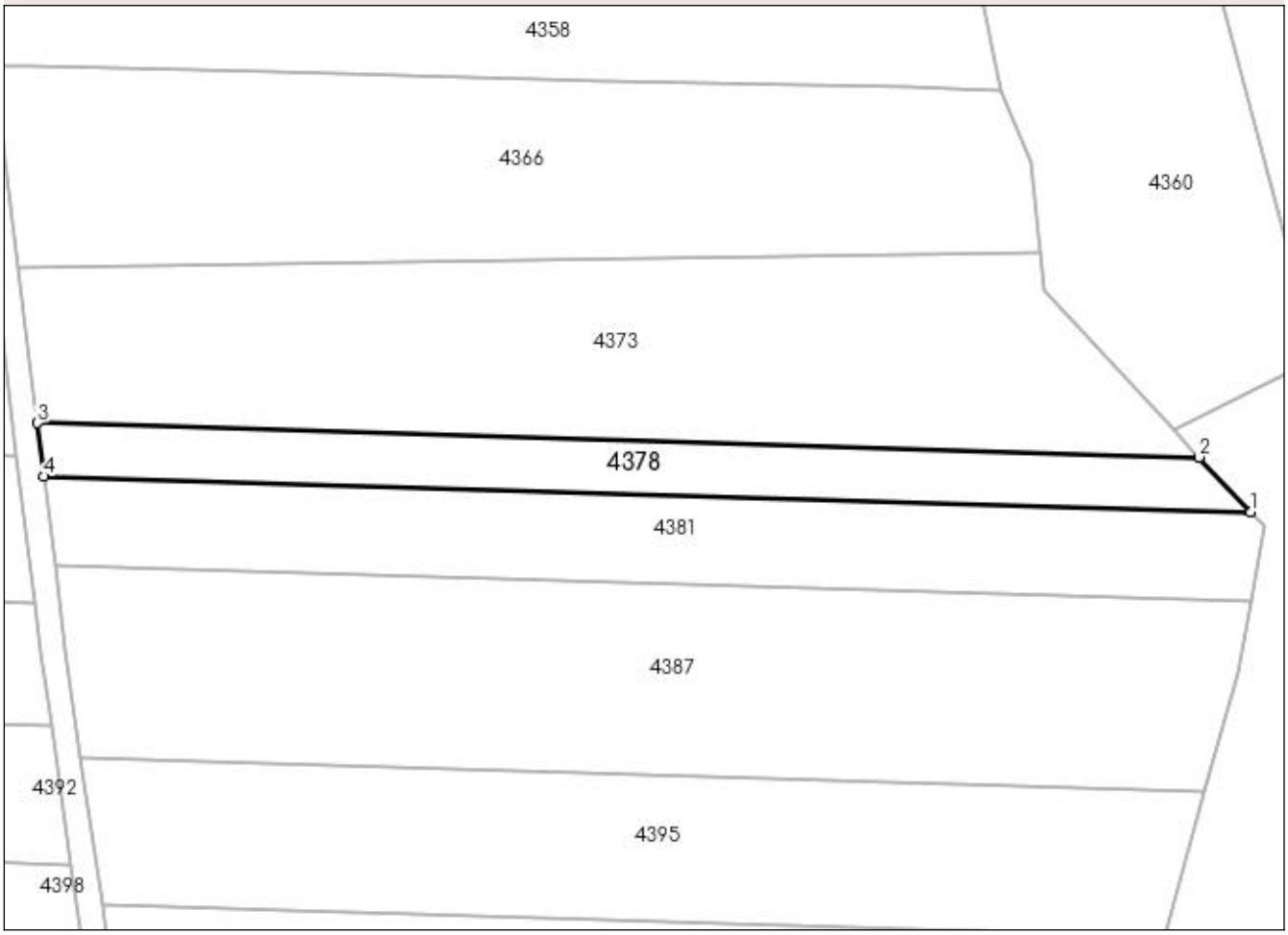

Date referitoare la teren

Crt	Categorie folosinţă	Intra vilan	Suprafaţa (mp)	Tarla	Parcelă	Nr. topo	Observaţii / Referinţe
1	arabil	NU	1.700	53	175/58	-	TEREN LA DISPOZITIA COMISIEI LOCALE DE FOND FUNCIAR

Lungime Segmente

1) Valorile lungimilor segmentelor sunt obţinute din proiecţie în plan.

Punct început	X / Y	Punct sfârşit	X / Y	Lungime segment (** (m)
1	577.074,716 362.385,076	2	577.066,316 362.394,068	12.305
2	577.066,316 362.394,068	3	576.875,603 362.399,66	190.795
3	576.875,603 362.399,66	4	576.876,668 362.390,883	8.841
4	576.876,668 362.390,883	1	577.074,716 362.385,076	198.133

** Lungimile segmentelor sunt determinate în planul de proiecţie Stereo 70 şi sunt rotunjite la 1 milimetru.
*** Distanţa dintre puncte este formată din segmente cumulate ce sunt mai mici decât valoarea 1 milimetru.

DATE DESPRE IMOBILUL NR. 4379

Oficiul de Cadastru şi Publicitate Imobiliară PRAHOVA
Biroul de Cadastru şi Publicitate Imobiliară Ploieşti

A. Partea I. Descrierea imobilului

TEREN Extravilan

Adresa: Jud. Prahova

Nr. Crt	Nr cadastral Nr. topografic	Suprafaţa* (mp)	Observaţii / Referinţe
A1		5.600	Sector cadastral:25 Teren neimprejmuit;

B. Partea II. Proprietari şi acte

Inscrieri privitoare la dreptul de proprietate şi alte drepturi reale		Referinţe
/		
Act Administrativ nr. 113542, din 17/12/2002 emis de CJSDAPT PRAHOVA;		
B1	Intabulare, drept de PROPRIETATE, dobandit prin Reconstituire, cota actuala 1/1, cota initiala 1/1	A1
	1) **STOICA NICOLAE ELISABETA**, Lipsă CNP.	

C. Partea III. SARCINI .

Inscrieri privind dezmembramintele dreptului de proprietate, drepturi reale de garanţie şi sarcini	Referinţe
NU SUNT	

Anexa Nr. 1 La Partea I

Teren

Nr cadastral	Suprafaţa (mp)*	Observaţii / Referinţe
	5.600	

* Suprafaţa este determinată in planul de proiecţie Stereo 70.

DETALII LINIARE IMOBIL

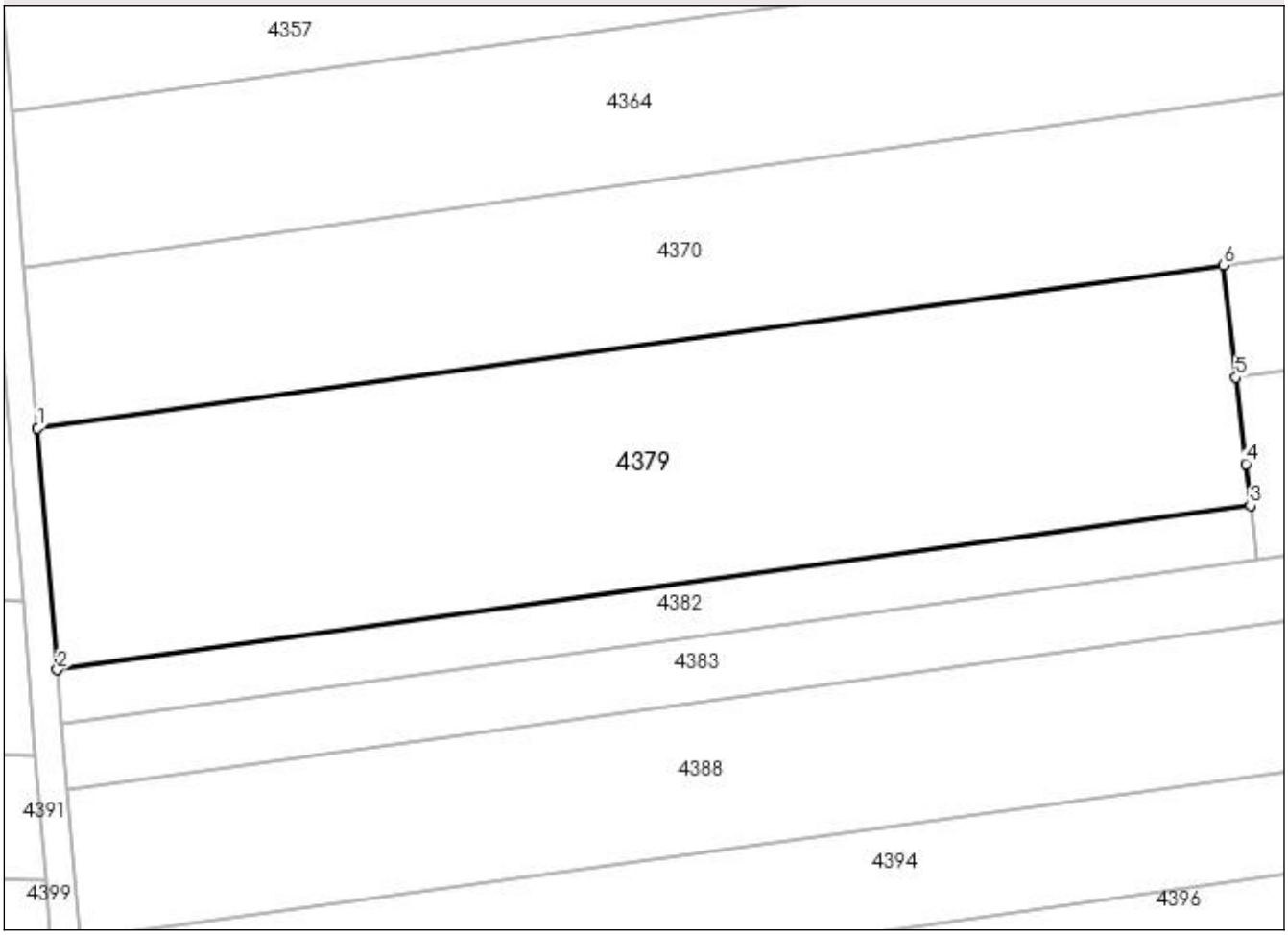

Date referitoare la teren

Crt	Categorie folosinţă	Intra vilan	Suprafaţa (mp)	Tarla	Parcelă	Nr. topo	Observaţii / Referinţe
1	arabil	NU	5.600	53	175/129	-	

Lungime Segmente
1) Valorile lungimilor segmentelor sunt obţinute din proiecţie în plan.

Punct început	X / Y	Punct sfârşit	X / Y	Lungime segment (** (m)
1	577.308,054 362.395,827	2	577.310,795 362.362,305	33.634
2	577.310,795 362.362,305	3	577.476,514 362.385,105	167.28
3	577.476,514 362.385,105	4	577.475,857 362.390,9	5.832
4	577.475,857 362.390,9	5	577.474,497 362.402,895	12.072
5	577.474,497 362.402,895	6	577.472,73 362.418,483	15.688

Punct început	X / Y	Punct sfârşit	X / Y	Lungime segment (** (m)
6	577.472,73 362.418,483	1	577.308,054 362.395,827	166.227

** Lungimile segmentelor sunt determinate în planul de proiecţie Stereo 70 şi sunt rotunjite la 1 milimetru.
*** Distanţa dintre puncte este formată din segmente cumulate ce sunt mai mici decât valoarea 1 milimetru.

DATE DESPRE IMOBILUL NR. 4380

Oficiul de Cadastru şi Publicitate Imobiliară PRAHOVA
Biroul de Cadastru şi Publicitate Imobiliară Ploieşti

A. Partea I. Descrierea imobilului

TEREN Extravilan

Adresa: Jud. Prahova

Nr. Crt	Nr cadastral Nr. topografic	Suprafaţa* (mp)	Observaţii / Referinţe
A1		6.251	Sector cadastral:25 Teren neimprejmuit;

B. Partea II. Proprietari şi acte

Inscrieri privitoare la dreptul de proprietate şi alte drepturi reale		Referinţe
/		
Act Administrativ nr. 101102, din 28/06/2002 emis de CJSDAPT PRAHOVA;		
B1	Intabulare, drept de PROPRIETATE, dobandit prin Reconstituire, cota actuala 1/1, cota initiala 1/1	A1
	1) **STOICA VASILE NICOLAE**, Lipsă CNP.	

C. Partea III. SARCINI .

Inscrieri privind dezmembramintele dreptului de proprietate, drepturi reale de garanţie şi sarcini	Referinţe
NU SUNT	

Anexa Nr. 1 La Partea I

Teren

Nr cadastral	Suprafaţa (mp)*	Observaţii / Referinţe
	6.251	

* Suprafaţa este determinată in planul de proiecţie Stereo 70.

DETALII LINIARE IMOBIL

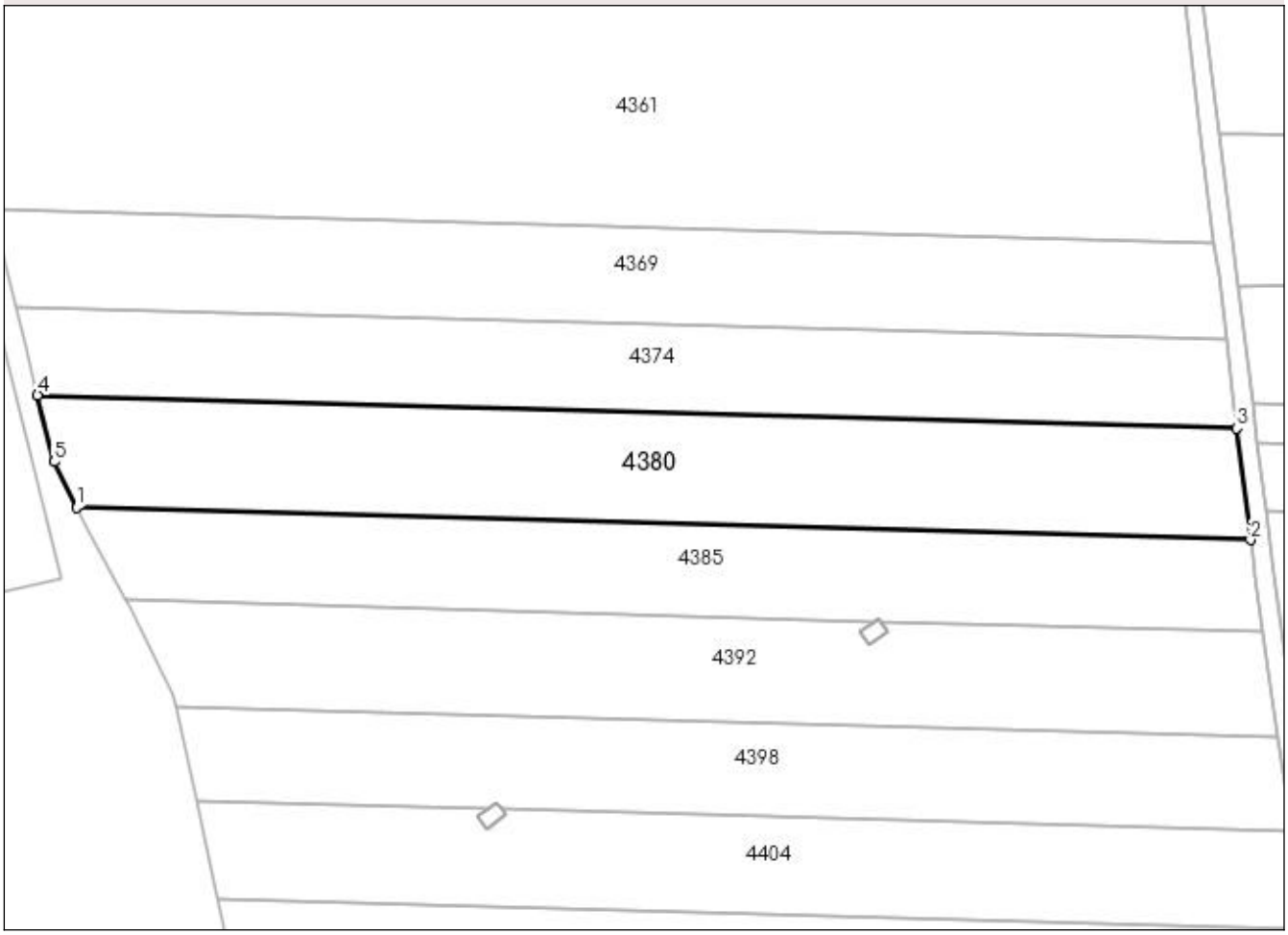

Date referitoare la teren

Crt	Categorie folosinţă	Intra vilan	Suprafaţa (mp)	Tarla	Parcelă	Nr. topo	Observaţii / Referinţe
1	arabil	NU	6.251	53	175/16	-	

Lungime Segmente
1) Valorile lungimilor segmentelor sunt obţinute din proiecţie în plan.

Punct început	X / Y	Punct sfârşit	X / Y	Lungime segment (** (m)
1	576.619,981 362.377,057	2	576.875,174 362.369,966	255.291
2	576.875,174 362.369,966	3	576.872,225 362.394,214	24.427
3	576.872,225 362.394,214	4	576.611,521 362.401,459	260.805
4	576.611,521 362.401,459	5	576.615,131 362.386,961	14.941
5	576.615,131 362.386,961	1	576.619,981 362.377,057	11.028

** Lungimile segmentelor sunt determinate în planul de proiecţie Stereo 70 şi sunt rotunjite la 1 milimetru.
*** Distanţa dintre puncte este formată din segmente cumulate ce sunt mai mici decât valoarea 1 milimetru.

DATE DESPRE IMOBILUL NR. 4381

Oficiul de Cadastru şi Publicitate Imobiliară PRAHOVA
Biroul de Cadastru şi Publicitate Imobiliară Ploieşti

A. Partea I. Descrierea imobilului

TEREN Extravilan

Adresa: Jud. Prahova

Nr. Crt	Nr cadastral Nr. topografic	Suprafaţa* (mp)	Observaţii / Referinţe
A1		2.900	Sector cadastral:25 Teren neimprejmuit;

B. Partea II. Proprietari şi acte

Inscrieri privitoare la dreptul de proprietate şi alte drepturi reale		Referinţe
/		
Act Administrativ nr. 106199, din 28/10/2002 emis de CJSDAPT PRAHOVA;		
B1	Intabulare, drept de PROPRIETATE, dobandit prin Reconstituire, cota actuala 1/1, cota initiala 1/1	A1
	1) **SANDU STELIAN ION**, Lipsă CNP. 2) **DOBRE STELIAN DUMITRU**, Lipsă CNP. 3) **SANDU STELIAN VASILE**, Lipsă CNP.	

C. Partea III. SARCINI .

Inscrieri privind dezmembramintele dreptului de proprietate, drepturi reale de garanţie şi sarcini	Referinţe
NU SUNT	

Anexa Nr. 1 La Partea I

Teren

Nr cadastral	Suprafaţa (mp)*	Observaţii / Referinţe
	2.900	

* Suprafaţa este determinată in planul de proiecţie Stereo 70.

DETALII LINIARE IMOBIL



Date referitoare la teren

Crt	Categorie folosinţă	Intra vilan	Suprafaţa (mp)	Tarla	Parcelă	Nr. topo	Observaţii / Referinţe
1	arabil	NU	2.900	53	175/59	-	

Lungime Segmente

1) Valorile lungimilor segmentelor sunt obţinute din proiecţie în plan.

Punct început	X / Y	Punct sfârşit	X / Y	Lungime segment (** (m)
1	577.074,79 362.370,447	2	577.076,887 362.382,752	12.482
2	577.076,887 362.382,752	3	577.074,716 362.385,076	3.18
3	577.074,716 362.385,076	4	576.876,668 362.390,883	198.133
4	576.876,668 362.390,883	5	576.878,449 362.376,205	14.786
5	576.878,449 362.376,205	1	577.074,79 362.370,447	196.425

** Lungimile segmentelor sunt determinate în planul de proiecţie Stereo 70 şi sunt rotunjite la 1 milimetru.
*** Distanţa dintre puncte este formată din segmente cumulate ce sunt mai mici decât valoarea 1 milimetru.

DATE DESPRE IMOBILUL NR. 4382

Oficiul de Cadastru şi Publicitate Imobiliară PRAHOVA
Biroul de Cadastru şi Publicitate Imobiliară Ploieşti

A. Partea I. Descrierea imobilului

TEREN Extravilan

Adresa: Jud. Prahova

Nr. Crt	Nr cadastral Nr. topografic	Suprafaţa* (mp)	Observaţii / Referinţe
A1		1.273	Sector cadastral:25 Teren neimprejmuit;

B. Partea II. Proprietari şi acte

Inscrieri privitoare la dreptul de proprietate şi alte drepturi reale		Referinţe
/		
Act Administrativ nr. 113568, din 17/12/2002 emis de CJSDAPT PRAHOVA;		
B1	Intabulare, drept de PROPRIETATE, dobandit prin Reconstituire, cota actuala 1/1, cota initiala 1/1	A1
	1) **CRISTIAN STELIANA**, Lipsă CNP.	

C. Partea III. SARCINI .

Inscrieri privind dezmembramintele dreptului de proprietate, drepturi reale de garanţie şi sarcini	Referinţe
NU SUNT	

Anexa Nr. 1 La Partea I

Teren

Nr cadastral	Suprafaţa (mp)*	Observaţii / Referinţe
	1.273	

* Suprafaţa este determinată in planul de proiecţie Stereo 70.

DETALII LINIARE IMOBIL

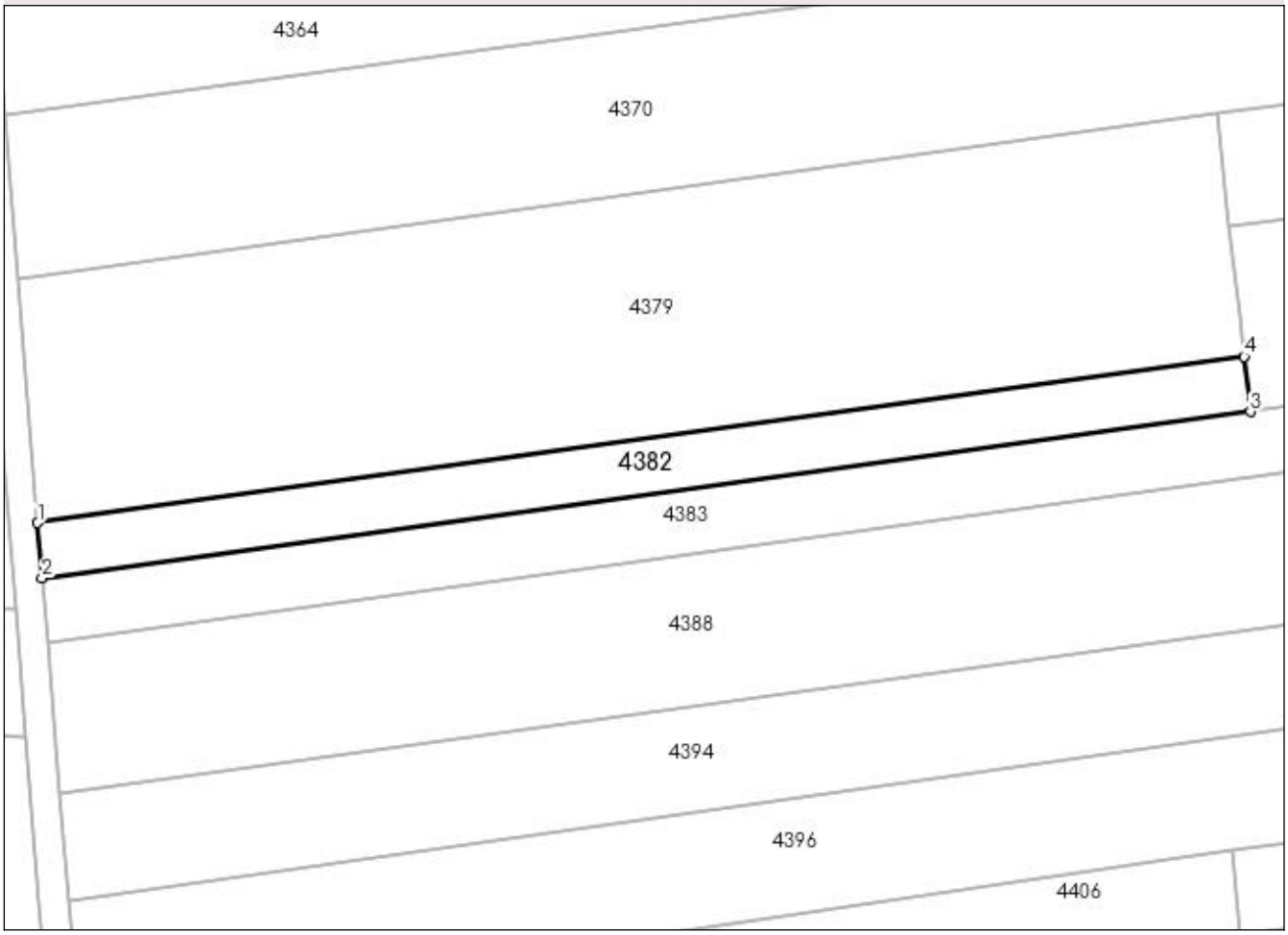

Date referitoare la teren

Crt	Categorie folosinţă	Intra vilan	Suprafaţa (mp)	Tarla	Parcelă	Nr. topo	Observaţii / Referinţe
1	arabil	NU	1.273	53	175/130	-	

Lungime Segmente

1) Valorile lungimilor segmentelor sunt obţinute din proiecţie în plan.

Punct început	X / Y	Punct sfârşit	X / Y	Lungime segment (** (m)
1	577.310,795 362.362,305	2	577.311,415 362.354,714	7.616
2	577.311,415 362.354,714	3	577.477,371 362.377,546	167.519
3	577.477,371 362.377,546	4	577.476,514 362.385,105	7.607
4	577.476,514 362.385,105	1	577.310,795 362.362,305	167.28

** Lungimile segmentelor sunt determinate în planul de proiecţie Stereo 70 şi sunt rotunjite la 1 milimetru.
*** Distanţa dintre puncte este formată din segmente cumulate ce sunt mai mici decât valoarea 1 milimetru.

DATE DESPRE IMOBILUL NR. 4383

Oficiul de Cadastru şi Publicitate Imobiliară PRAHOVA
Biroul de Cadastru şi Publicitate Imobiliară Ploieşti

A. Partea I. Descrierea imobilului

TEREN Extravilan

Adresa: Jud. Prahova

Nr. Crt	Nr cadastral Nr. topografic	Suprafaţa* (mp)	Observaţii / Referinţe
A1		2.500	Sector cadastral:25 Teren neimprejmuit;

B. Partea II. Proprietari şi acte

Inscrieri privitoare la dreptul de proprietate şi alte drepturi reale		Referinţe
/		
Act Administrativ nr. 113578, din 17/12/2002 emis de CJSDAPT PRAHOVA;		
B1	Intabulare, drept de PROPRIETATE, dobandit prin Reconstituire, cota actuala 1/1, cota initiala 1/1	A1
	1) **GHEORGHE ELENA**, Lipsă CNP. 2) **MANEA GHEORGHE DUMITRU**, Lipsă CNP.	

C. Partea III. SARCINI .

Inscrieri privind dezmembramintele dreptului de proprietate, drepturi reale de garanţie şi sarcini	Referinţe
NU SUNT	

Anexa Nr. 1 La Partea I

Teren

Nr cadastral	Suprafaţa (mp)*	Observaţii / Referinţe
	2.500	

* Suprafaţa este determinată in planul de proiecţie Stereo 70.

DETALII LINIARE IMOBIL

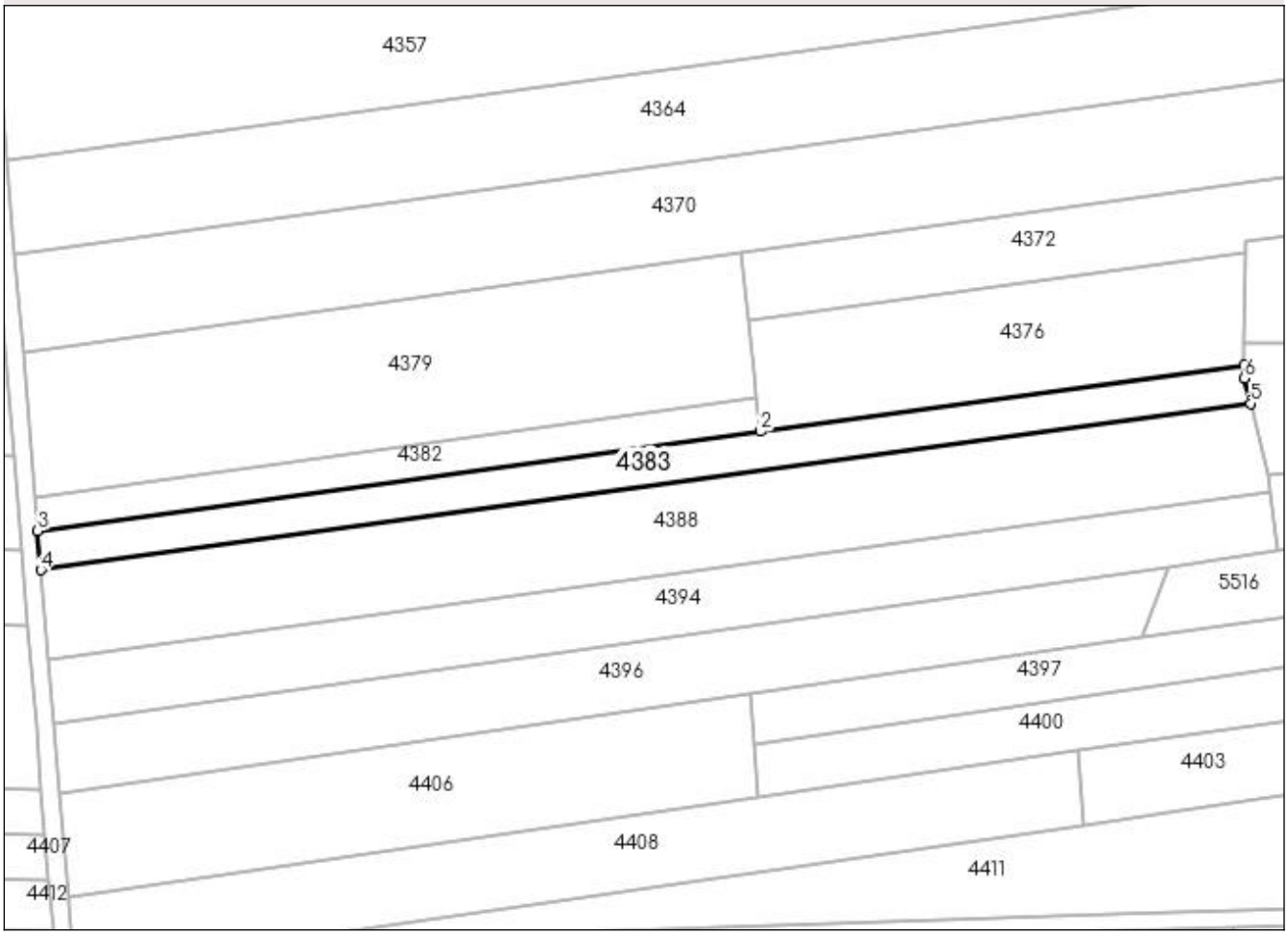

Date referitoare la teren

Crt	Categorie folosinţă	Intra vilan	Suprafaţa (mp)	Tarla	Parcelă	Nr. topo	Observaţii / Referinţe
1	arabil	NU	2.500	53	175/131	-	

Lungime Segmente
1) Valorile lungimilor segmentelor sunt obţinute din proiecţie în plan.

Punct început	X / Y	Punct sfârşit	X / Y	Lungime segment (** (m)
1	577.588,392 362.392,821	2	577.477,371 362.377,546	112.067
2	577.477,371 362.377,546	3	577.311,415 362.354,714	167.519
3	577.311,415 362.354,714	4	577.312,145 362.345,791	8.953
4	577.312,145 362.345,791	5	577.589,833 362.383,996	280.304
5	577.589,833 362.383,996	6	577.588,348 362.389,755	5.947

Punct început	X / Y	Punct sfârşit	X / Y	Lungime segment (** (m)
6	577.588,348 362.389,755	1	577.588,392 362.392,821	3.066

** Lungimile segmentelor sunt determinate în planul de proiecţie Stereo 70 şi sunt rotunjite la 1 milimetru.
*** Distanţa dintre puncte este formată din segmente cumulate ce sunt mai mici decât valoarea 1 milimetru.

DATE DESPRE IMOBILUL NR. 4384

Oficiul de Cadastru şi Publicitate Imobiliară PRAHOVA
Biroul de Cadastru şi Publicitate Imobiliară Ploieşti

A. Partea I. Descrierea imobilului

TEREN Extravilan

Adresa: Jud. Prahova

Nr. Crt	Nr cadastral Nr. topografic	Suprafaţa* (mp)	Observaţii / Referinţe
A1		4.500	Sector cadastral:25 Teren neimprejmuit;

B. Partea II. Proprietari şi acte

Inscrieri privitoare la dreptul de proprietate şi alte drepturi reale		Referinţe
/		
Act Administrativ nr. 109733, din 18/11/2002 emis de CJSDAPT PRAHOVA;		
B1	Intabulare, drept de PROPRIETATE, dobandit prin Reconstituire, cota actuala 1/1, cota initiala 1/1	A1
	1) **ANDREI DUMITRU GHEORGHE**, Lipsă CNP.	

C. Partea III. SARCINI .

Inscrieri privind dezmembramintele dreptului de proprietate, drepturi reale de garanţie şi sarcini	Referinţe
NU SUNT	

Anexa Nr. 1 La Partea I

Teren

Nr cadastral	Suprafaţa (mp)*	Observaţii / Referinţe
	4.500	

* Suprafaţa este determinată in planul de proiecţie Stereo 70.

DETALII LINIARE IMOBIL

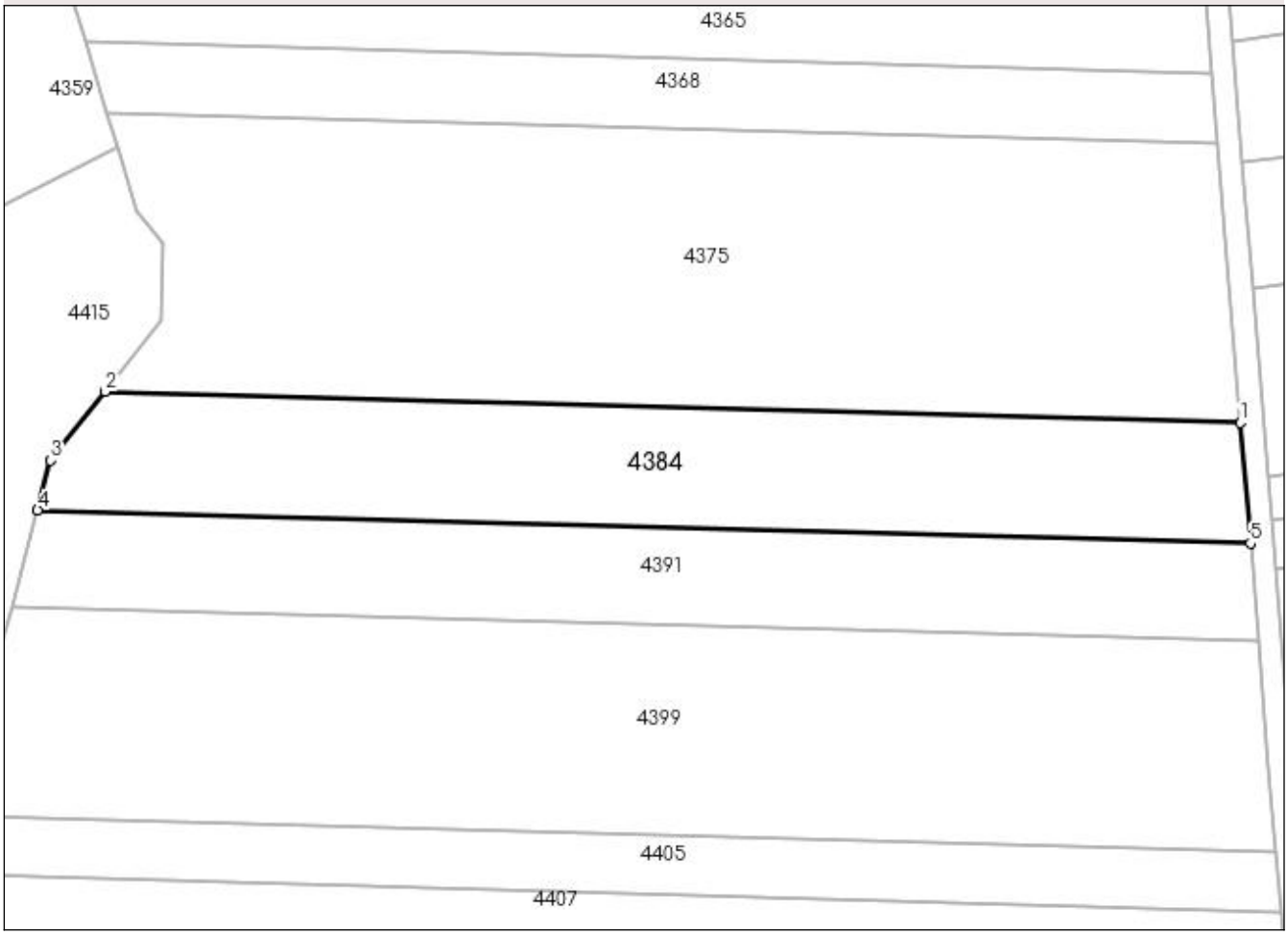

Date referitoare la teren

Crt	Categorie folosinţă	Intra vilan	Suprafaţa (mp)	Tarla	Parcelă	Nr. topo	Observaţii / Referinţe
1	arabil	NU	4.500	53	175/75	-	

Lungime Segmente

1) Valorile lungimilor segmentelor sunt obţinute din proiecţie în plan.

Punct început	X / Y	Punct sfârşit	X / Y	Lungime segment (** (m)
1	577.305,999 362.371,87	2	577.103,941 362.377,454	202.135
2	577.103,941 362.377,454	3	577.094,212 362.365,17	15.67
3	577.094,212 362.365,17	4	577.091,881 362.356,389	9.085
4	577.091,881 362.356,389	5	577.307,753 362.350,422	215.954
5	577.307,753 362.350,422	1	577.305,999 362.371,87	21.52

** Lungimile segmentelor sunt determinate în planul de proiecţie Stereo 70 şi sunt rotunjite la 1 milimetru.
*** Distanţa dintre puncte este formată din segmente cumulate ce sunt mai mici decât valoarea 1 milimetru.

DATE DESPRE IMOBILUL NR. 4385

Oficiul de Cadastru şi Publicitate Imobiliară PRAHOVA
Biroul de Cadastru şi Publicitate Imobiliară Ploiești

A. Partea I. Descrierea imobilului

TEREN Extravilan

Adresa: Jud. Prahova

Nr. Crt	Nr cadastral Nr. topografic	Suprafaţa* (mp)	Observaţii / Referinţe
A1		5.000	Sector cadastral:25 Teren neimprejmuit;

B. Partea II. Proprietari şi acte

Inscrieri privitoare la dreptul de proprietate şi alte drepturi reale		Referinţe
/		
Act Administrativ nr. 101116, din 28/06/2002 emis de CJSDAPT PRAHOVA;		
B1	Intabulare, drept de PROPRIETATE, dobandit prin Reconstituire, cota actuala 1/1, cota initiala 1/1	A1
	1) **IANCU IOANA**, Lipsă CNP.	

C. Partea III. SARCINI .

Inscrieri privind dezmembramintele dreptului de proprietate, drepturi reale de garanţie şi sarcini	Referinţe
NU SUNT	

Anexa Nr. 1 La Partea I

Teren

Nr cadastral	Suprafaţa (mp)*	Observaţii / Referinţe
	5.000	

* Suprafaţa este determinată in planul de proiecţie Stereo 70.

DETALII LINIARE IMOBIL

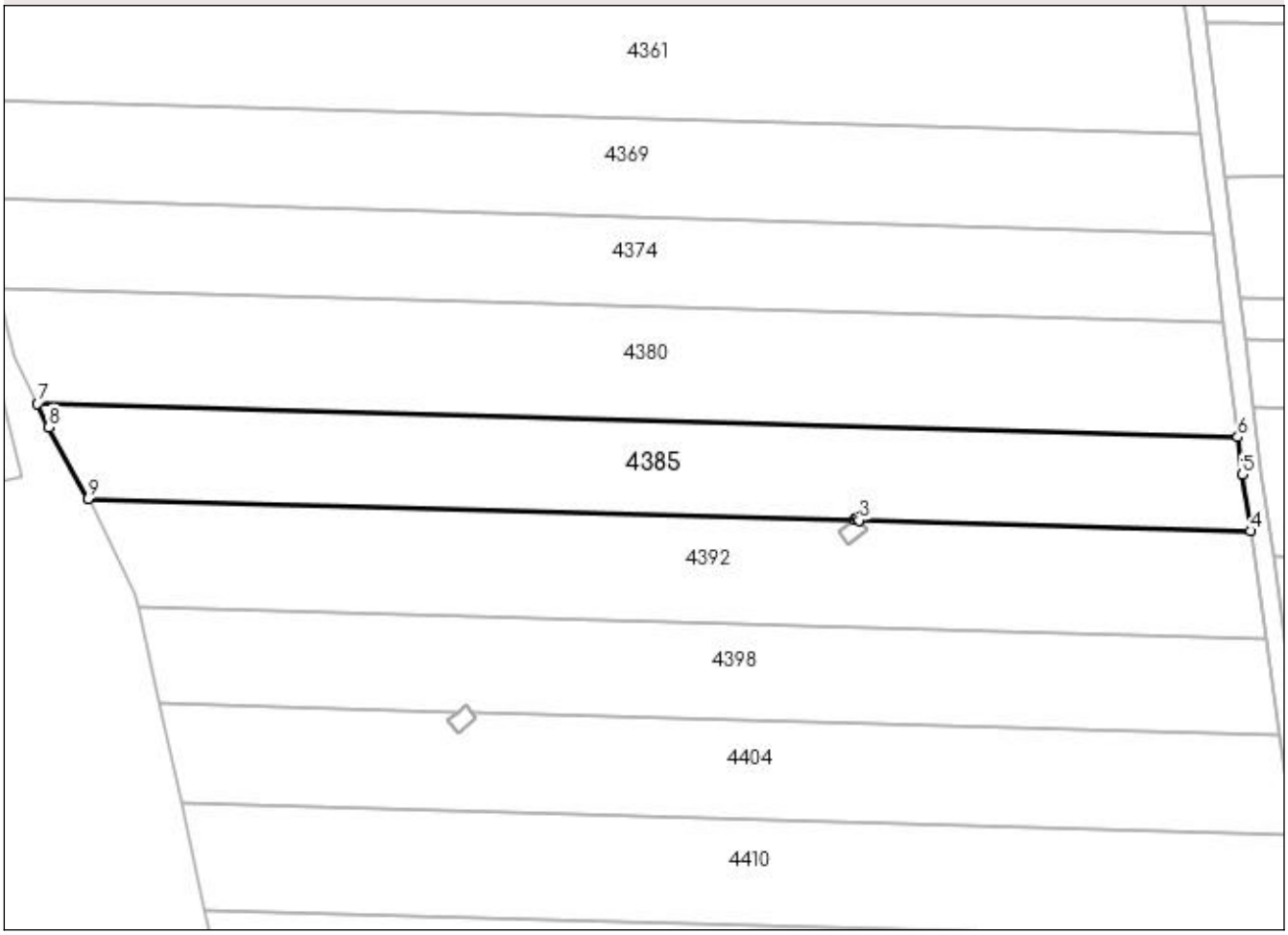

Date referitoare la teren

Crt	Categorie folosinţă	Intra vilan	Suprafaţa (mp)	Tarla	Parcelă	Nr. topo	Observaţii / Referinţe
1	arabil	NU	5.000	53	175/17	-	

Lungime Segmente

1) Valorile lungimilor segmentelor sunt obţinute din proiecţie în plan.

Punct început	X / Y	Punct sfârşit	X / Y	Lungime segment (** (m)
1	576.793,605 362.352,331	2	576.794,246 362.352,799	0.794
2	576.794,246 362.352,799	3	576.794,653 362.352,302	0.642
3	576.794,653 362.352,302	4	576.877,885 362.349,989	83.264
4	576.877,885 362.349,989	5	576.876,144 362.361,996	12.133
5	576.876,144 362.361,996	6	576.875,174 362.369,966	8.029

Punct început	X / Y	Punct sfârşit	X / Y	Lungime segment (** (m)
6	576.875,174 362.369,966	7	576.619,981 362.377,057	255.291
7	576.619,981 362.377,057	8	576.622,414 362.372,091	5.53
8	576.622,414 362.372,091	9	576.630,699 362.356,858	17.34
9	576.630,699 362.356,858	1	576.793,605 362.352,331	162.969

** Lungimile segmentelor sunt determinate în planul de proiecţie Stereo 70 şi sunt rotunjite la 1 milimetru.
*** Distanţa dintre puncte este formată din segmente cumulate ce sunt mai mici decât valoarea 1 milimetru.

DATE DESPRE IMOBILUL NR. 4386

Oficiul de Cadastru şi Publicitate Imobiliară PRAHOVA
Biroul de Cadastru şi Publicitate Imobiliară Ploieşti

A. Partea I. Descrierea imobilului

TEREN Intravilan

Adresa: Loc. Carbunari, Jud. Prahova

Nr. Crt	Nr cadastral Nr. topografic	Suprafaţa* (mp)	Observaţii / Referinţe
A1		813	Sector cadastral:25 Teren imprejmuit;

Construcţii

Crt	Nr cadastral Nr. topografic	Adresa	Observaţii / Referinţe
A1.1		Loc. Carbunari, Jud. Prahova	Nr. niveluri:1; S. construita la sol:104 mp;

B. Partea II. Proprietari şi acte

Inscrieri privitoare la dreptul de proprietate şi alte drepturi reale		Referinţe
/		
Act Normativ nr. 7, din 13/03/1996 emis de PARLAMENTUL ROMANIEI;		
B1	Inscrierea provizorie, drept de PROPRIETATE, dobandit prin Lege, cota actuala 1/1, cota initiala 1/1	A1, A1.1
	1) **COMUNA POIENARII BURCHII**, CIF:0000000000000	

C. Partea III. SARCINI .

Inscrieri privind dezmembramintele dreptului de proprietate, drepturi reale de garanţie şi sarcini	Referinţe
NU SUNT	

Anexa Nr. 1 La Partea I

Teren

Nr cadastral	Suprafaţa (mp)*	Observaţii / Referinţe
	813	

* Suprafaţa este determinată in planul de proiecţie Stereo 70.

DETALII LINIARE IMOBIL

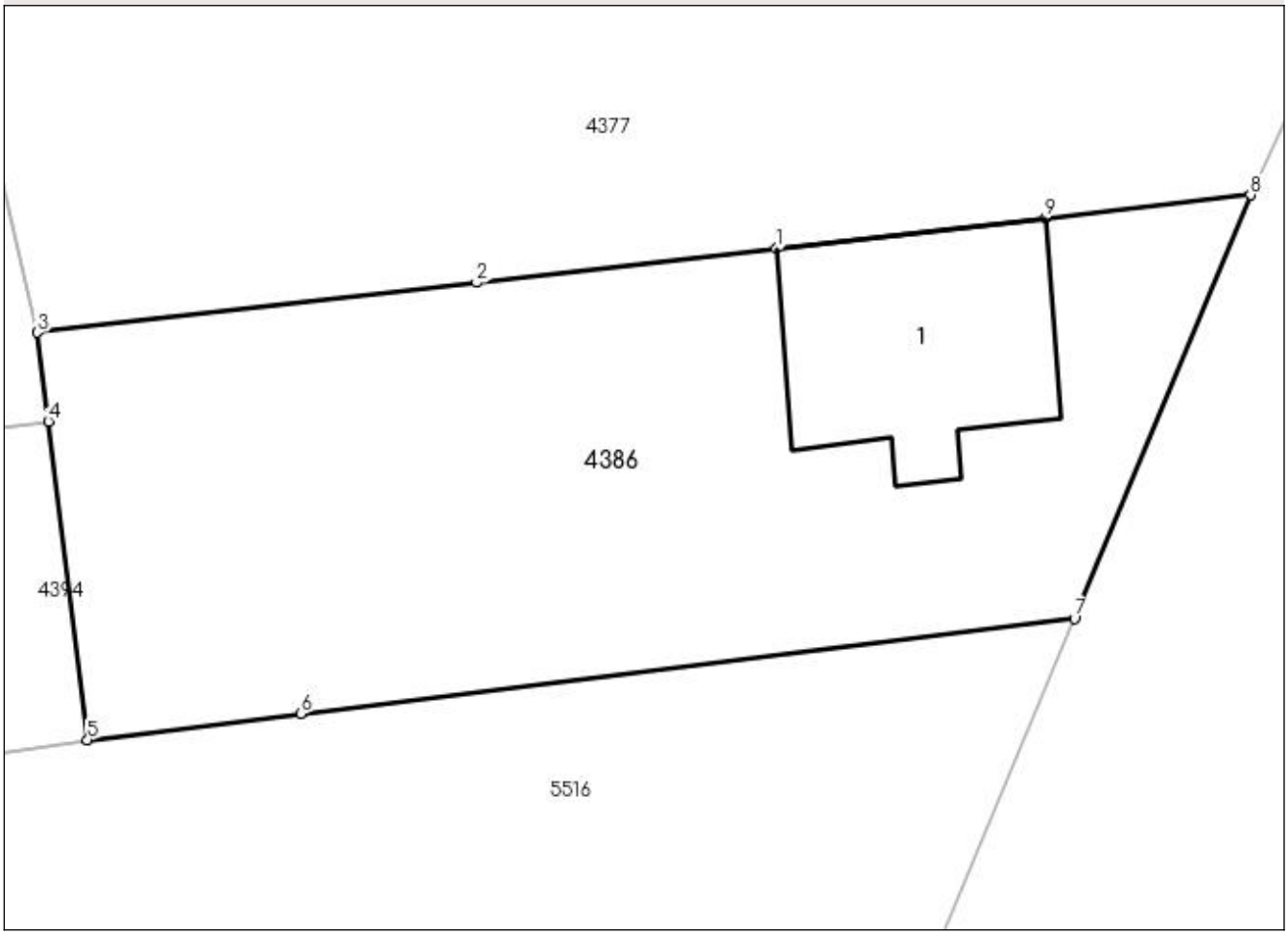

Date referitoare la teren

Crt	Categorie folosinţă	Intra vilan	Suprafaţa (mp)	Tarla	Parcelă	Nr. topo	Observaţii / Referinţe
1	curti constructii	DA	549	5	-	-	
2	curti constructii	DA	264	5	-	-	

Date referitoare la construcţii

Crt	Număr	Destinaţie construcţie	Supraf. (mp)	Situaţie juridică	Observaţii / Referinţe
A1.1		constructii de locuinte	104	Cu acte	Nr. niveluri:1; S. construita la sol:104 mp;

Lungime Segmente

1) Valorile lungimilor segmentelor sunt obţinute din proiecţie în plan.

Punct început	X / Y	Punct sfârşit	X / Y	Lungime segment (** (m)
1	577.625,186 362.370,987	2	577.612,454 362.369,545	12.813
2	577.612,454 362.369,545	3	577.593,758 362.367,427	18.816
3	577.593,758 362.367,427	4	577.594,222 362.363,647	3.808

Punct început	X / Y	Punct sfârşit	X / Y	Lungime segment (** (m)
4	577.594,222 362.363,647	5	577.595,887 362.350,1	13.649
5	577.595,887 362.350,1	6	577.604,966 362.351,216	9.147
6	577.604,966 362.351,216	7	577.637,89 362.355,26	33.171
7	577.637,89 362.355,26	8	577.645,387 362.373,276	19.514
8	577.645,387 362.373,276	9	577.636,648 362.372,286	8.795
9	577.636,648 362.372,286	1	577.625,186 362.370,987	11.535

** Lungimile segmentelor sunt determinate în planul de proiecţie Stereo 70 şi sunt rotunjite la 1 milimetru.
*** Distanţa dintre puncte este formată din segmente cumulate ce sunt mai mici decât valoarea 1 milimetru.

DATE DESPRE IMOBILUL NR. 4387

Oficiul de Cadastru şi Publicitate Imobiliară PRAHOVA
Biroul de Cadastru şi Publicitate Imobiliară Ploieşti

A. Partea I. Descrierea imobilului

TEREN Extravilan

Adresa: Jud. Prahova

Nr. Crt	Nr cadastral Nr. topografic	Suprafaţa* (mp)	Observaţii / Referinţe
A1		6.000	Sector cadastral:25 Teren neimprejmuit;

B. Partea II. Proprietari şi acte

Inscrieri privitoare la dreptul de proprietate şi alte drepturi reale		Referinţe
/		
Act Administrativ nr. 108304, din 15/11/2002 emis de CJSDAPT PRAHOVA;		
B1	Intabulare, drept de PROPRIETATE, dobandit prin Reconstituire, cota actuala 1/1, cota initiala 1/1	A1
	1) **MIHAI ION MARIN**, Lipsă CNP.	

C. Partea III. SARCINI .

Inscrieri privind dezmembramintele dreptului de proprietate, drepturi reale de garanţie şi sarcini	Referinţe
NU SUNT	

Anexa Nr. 1 La Partea I

Teren

Nr cadastral	Suprafaţa (mp)*	Observaţii / Referinţe
	6.000	

* Suprafaţa este determinată in planul de proiecţie Stereo 70.

DETALII LINIARE IMOBIL

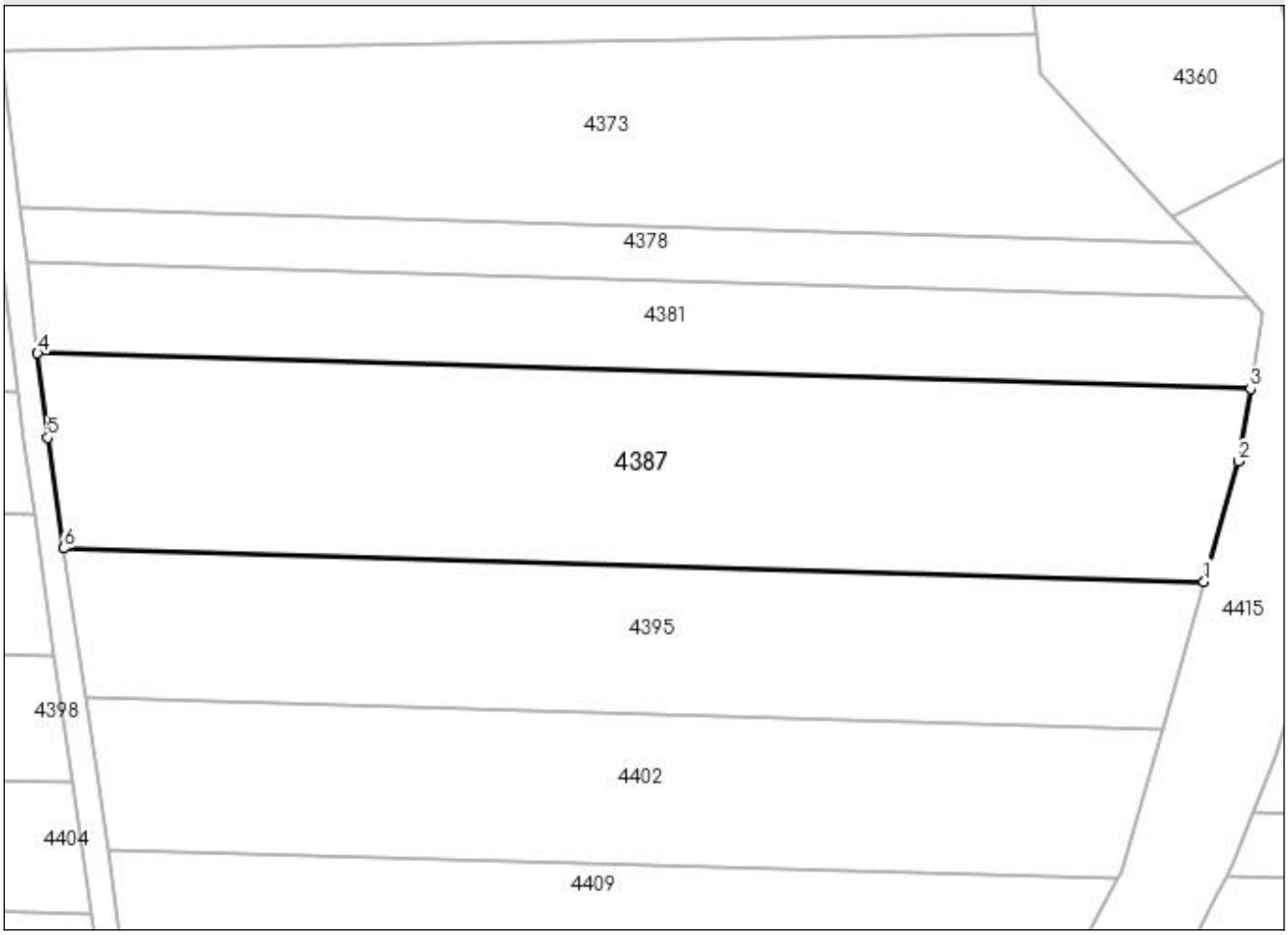

Date referitoare la teren

Crt	Categorie folosinţă	Intra vilan	Suprafaţa (mp)	Tarla	Parcelă	Nr. topo	Observaţii / Referinţe
1	arabil	NU	6.000	53	175/60	-	

Lungime Segmente

1) Valorile lungimilor segmentelor sunt obţinute din proiecţie în plan.

Punct început	X / Y	Punct sfârşit	X / Y	Lungime segment (** (m)
1	577.067,25 362.339,247	2	577.072,788 362.358,697	20.223
2	577.072,788 362.358,697	3	577.074,79 362.370,447	11.919
3	577.074,79 362.370,447	4	576.878,449 362.376,205	196.425
4	576.878,449 362.376,205	5	576.880,109 362.362,525	13.78
5	576.880,109 362.362,525	6	576.882,7 362.344,659	18.053

Punct început	X / Y	Punct sfârşit	X / Y	Lungime segment (** (m)
6	576.882,7 362.344,659	1	577.067,25 362.339,247	184.629

** Lungimile segmentelor sunt determinate în planul de proiecţie Stereo 70 şi sunt rotunjite la 1 milimetru.
*** Distanţa dintre puncte este formată din segmente cumulate ce sunt mai mici decât valoarea 1 milimetru.

DATE DESPRE IMOBILUL NR. 4388

Oficiul de Cadastru şi Publicitate Imobiliară PRAHOVA
Biroul de Cadastru şi Publicitate Imobiliară Ploieşti

A. Partea I. Descrierea imobilului

TEREN Extravilan

Adresa: Jud. Prahova

Nr. Crt	Nr cadastral Nr. topografic	Suprafaţa* (mp)	Observaţii / Referinţe
A1		5.851	Sector cadastral:25 Teren neimprejmuit;

B. Partea II. Proprietari şi acte

Inscrieri privitoare la dreptul de proprietate şi alte drepturi reale		Referinţe
/		
Act Administrativ nr. 113551, din 17/12/2002 emis de CJSDAPT PRAHOVA;		
B1	Intabulare, drept de PROPRIETATE, dobandit prin Reconstituire, cota actuala 1/1, cota initiala 1/1	A1
	1) **MARIN ILIE**, Lipsă CNP.	

C. Partea III. SARCINI .

Inscrieri privind dezmembramintele dreptului de proprietate, drepturi reale de garanţie şi sarcini	Referinţe
NU SUNT	

Anexa Nr. 1 La Partea I

Teren

Nr cadastral	Suprafaţa (mp)*	Observaţii / Referinţe
	5.851	

* Suprafaţa este determinată in planul de proiecţie Stereo 70.

DETALII LINIARE IMOBIL

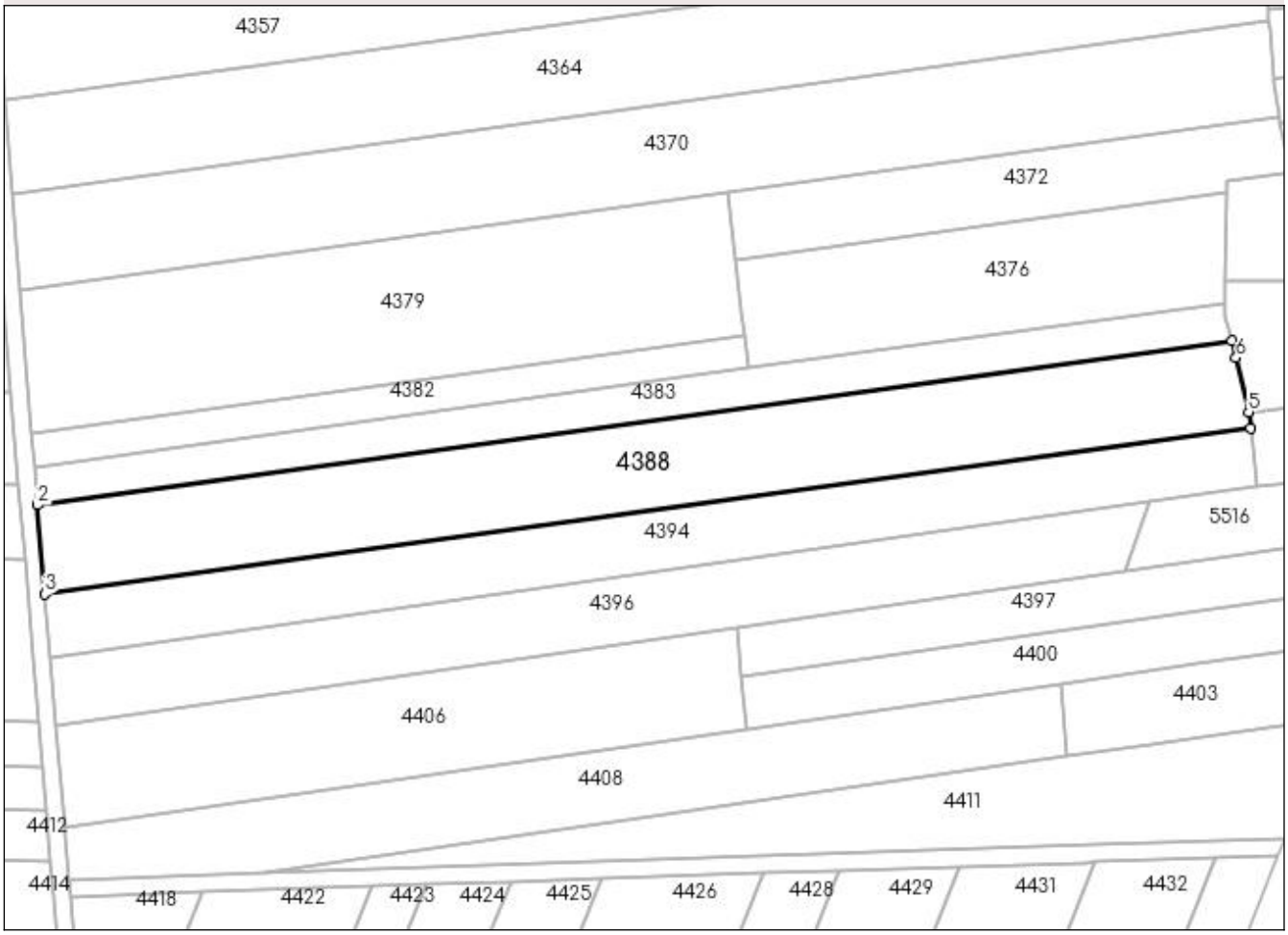

Date referitoare la teren

Crt	Categorie folosinţă	Intra vilan	Suprafaţa (mp)	Tarla	Parcelă	Nr. topo	Observaţii / Referinţe
1	arabil	NU	5.851	53	175/132	-	

Lungime Segmente
1) Valorile lungimilor segmentelor sunt obţinute din proiecţie în plan.

Punct început	X / Y	Punct sfârşit	X / Y	Lungime segment (** (m)
1	577.589,833 362.383,996	2	577.312,145 362.345,791	280.304
2	577.312,145 362.345,791	3	577.313,839 362.325,071	20.789
3	577.313,839 362.325,071	4	577.594,222 362.363,647	283.024
4	577.594,222 362.363,647	5	577.593,758 362.367,427	3.808
5	577.593,758 362.367,427	6	577.590,855 362.380,034	12.937

Punct început	X / Y	Punct sfârşit	X / Y	Lungime segment (** (m)
6	577.590,855 362.380,034	1	577.589,833 362.383,996	4.092

** Lungimile segmentelor sunt determinate în planul de proiecţie Stereo 70 şi sunt rotunjite la 1 milimetru.
*** Distanţa dintre puncte este formată din segmente cumulate ce sunt mai mici decât valoarea 1 milimetru.

DATE DESPRE IMOBILUL NR. 4389

Oficiul de Cadastru şi Publicitate Imobiliară PRAHOVA
Biroul de Cadastru şi Publicitate Imobiliară Ploieşti

A. Partea I. Descrierea imobilului

TEREN Extravilan

Adresa: Jud. Prahova

Nr. Crt	Nr cadastral Nr. topografic	Suprafaţa* (mp)	Observaţii / Referinţe
A1		17	Sector cadastral:25 Teren neimprejmuit;

Construcţii

Crt	Nr cadastral Nr. topografic	Adresa	Observaţii / Referinţe
A1.1		Jud. Prahova	Nr. niveluri:1; S. construita la sol:17 mp;

B. Partea II. Proprietari şi acte

Inscrieri privitoare la dreptul de proprietate şi alte drepturi reale		Referinţe
/		
Act Normativ nr. 213, din 17/11/1998 emis de PARLAMENTUL ROMÂNIEI;		
B1	Intabulare, drept de PROPRIETATE, dobandit prin Lege, cota actuala 1/1, cota initiala 1/1	A1, A1.1
	1) **STATUL ROMÂN**, CIF:9999999999999, Lipsă CUI.	
Act Normativ nr. 980, din 16/12/2015 emis de GUVERNUL ROMÂNIEI;		
B2	Intabulare, drept de ADMINISTRARE, dobandit prin Lege, cota actuala 1/1, cota initiala 1/1	A1, A1.1
	1) **MINISTERUL ECONOMIEI,ENERGIEI ȘI MEDIUL DE AFACERI**, CIF:24931499	
Act Administrativ nr. 9, din 07/05/2005 emis de MINISTERUL ECONOMIEI ȘI COMERȚULUI (act aditional nr. 1/10.06.2008 emis de MINISTERUL ECONOMIEI SI FINANTELOR , act aditional nr. 2/18.06.2015 emis de MINISTERUL ENERGIEI, INTEPRINDERILOR MICI SI MIJLOCII SI MEDIULUI DE AFACERI , act aditional nr. 3/10.02.2016 emis de MINISTERUL ENERGIEI , act aditional nr. 4/02.03.2017 emis de MINISTERUL ENERGIEI, actaditional nr. 5/22.10.2020 emis de MINISTERUL ECONOMIEI, ENERGIEI SI MEDIULUI DE AFACERI, act additional nr. 6/30.10.2020 emis de MINISTERUL ECONOMIEI, ENERGIEI SI MEDIULUI DE AFACERI.);		
B3	Intabulare, drept de CONCESIUNE, dobandit prin Conventie, cota actuala 1/1, cota initiala 1/1	A1, A1.1
	1) **DISTRUBUȚIE ENERGIE ELECTRICĂ ROMÂNIA S.A.**, CIF:14476722	

C. Partea III. SARCINI .

Inscrieri privind dezmembramintele dreptului de proprietate, drepturi reale de garanţie şi sarcini	Referinţe
NU SUNT	

Anexa Nr. 1 La Partea I

Teren

Nr cadastral	Suprafaţa (mp)*	Observaţii / Referinţe
	17	

* Suprafaţa este determinată in planul de proiecţie Stereo 70.

DETALII LINIARE IMOBIL

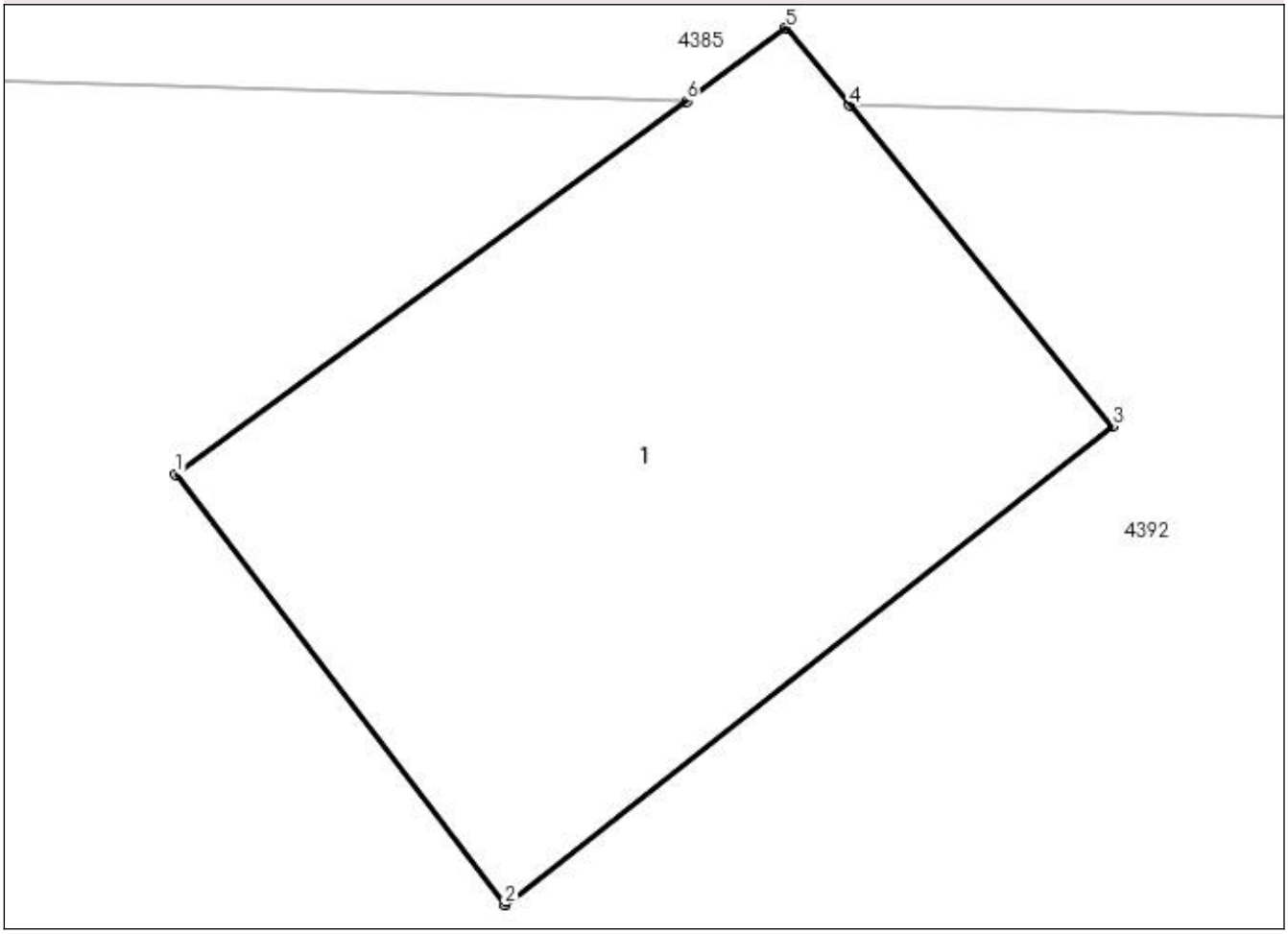

Date referitoare la teren

Crt	Categorie folosinţă	Intra vilan	Suprafaţa (mp)	Tarla	Parcelă	Nr. topo	Observaţii / Referinţe
1	curti constructii	NU	17	53	-	-	

Date referitoare la construcţii

Crt	Număr	Destinaţie construcţie	Supraf. (mp)	Situaţie juridică	Observaţii / Referinţe
A1.1		constructii industriale si edilitare	17	Cu acte	Nr. niveluri:1; S. construita la sol:17 mp;

Lungime Segmente
1) Valorile lungimilor segmentelor sunt obţinute din proiecţie în plan.

Punct început	X / Y	Punct sfârşit	X / Y	Lungime segment (** (m)
1	576.790,316 362.349,929	2	576.792,436 362.347,159	3.488
2	576.792,436 362.347,159	3	576.796,346 362.350,239	4.977
3	576.796,346 362.350,239	4	576.794,653 362.352,302	2.669

Punct început	X / Y	Punct sfârşit	X / Y	Lungime segment (** (m)
4	576.794,653 362.352,302	5	576.794,246 362.352,799	0.642
5	576.794,246 362.352,799	6	576.793,605 362.352,331	0.794
6	576.793,605 362.352,331	1	576.790,316 362.349,929	4.073

** Lungimile segmentelor sunt determinate în planul de proiecţie Stereo 70 şi sunt rotunjite la 1 milimetru.
*** Distanţa dintre puncte este formată din segmente cumulate ce sunt mai mici decât valoarea 1 milimetru.

DATE DESPRE IMOBILUL NR. 4390

Oficiul de Cadastru şi Publicitate Imobiliară PRAHOVA
Biroul de Cadastru şi Publicitate Imobiliară Ploieşti

A. Partea I. Descrierea imobilului

TEREN Extravilan

Adresa: Jud. Prahova

Nr. Crt	Nr cadastral Nr. topografic	Suprafaţa* (mp)	Observaţii / Referinţe
A1		1.597	Sector cadastral:25 Teren neimprejmuit;

B. Partea II. Proprietari şi acte

Inscrieri privitoare la dreptul de proprietate şi alte drepturi reale		Referinţe
/		
Act Administrativ nr. 2342, din 06/03/2023 emis de Primăria Comunei Poienarii Burchii;		
B1	Inscrierea provizorie, drept de PROPRIETATE, dobandit prin Lege, cota actuala 1/1, cota initiala 1/1	A1
	1) **COMUNA POIENARII BURCHII**, CIF:2843647, DOMENIU PUBLIC.	

C. Partea III. SARCINI .

Inscrieri privind dezmembramintele dreptului de proprietate, drepturi reale de garanţie şi sarcini	Referinţe
NU SUNT	

Anexa Nr. 1 La Partea I

Teren

Nr cadastral	Suprafaţa (mp)*	Observaţii / Referinţe
	1.597	

* Suprafaţa este determinată in planul de proiecţie Stereo 70.

DETALII LINIARE IMOBIL



Date referitoare la teren

Crt	Categorie folosinţă	Intra vilan	Suprafaţa (mp)	Tarla	Parcelă	Nr. topo	Observaţii / Referinţe
1	drum	NU	1.597	53	DE	-	

Lungime Segmente

1) Valorile lungimilor segmentelor sunt obţinute din proiecţie în plan.

Punct început	X / Y	Punct sfârşit	X / Y	Lungime segment (** (m)
1	576.907,216 362.147,747	2	576.910,987 362.149,614	4.208
3	576.902,929 362.205,177	4	576.894,07 362.266,261	61.723
5	576.889,759 362.295,983	6	576.887,934 362.308,414	12.564
7	576.886,19 362.320,59	8	576.882,7 362.344,659	24.321
9	576.880,109 362.362,525	10	576.878,449 362.376,205	13.78

Punct început	X / Y	Punct sfârşit	X / Y	Lungime segment (** (m)
2	576.910,987 362.149,614	3	576.902,929 362.205,177	56.144
4	576.894,07 362.266,261	5	576.889,759 362.295,983	30.033
6	576.887,934 362.308,414	7	576.886,19 362.320,59	12.3
8	576.882,7 362.344,659	9	576.880,109 362.362,525	18.053
10	576.878,449 362.376,205	11	576.876,668 362.390,883	14.786

Punct început	X / Y	Punct sfârşit	X / Y	Lungime segment (** (m)
11	576.876,668 362.390,883	12	576.875,603 362.399,66	8.841
13	576.872,517 362.425,088	14	576.868,314 362.458,162	33.34
15	576.863,861 362.495,49	16	576.858,008 362.544,549	49.407
17	576.854,036 362.544,075	18	576.859,132 362.501,356	43.022
19	576.860,878 362.486,724	20	576.864,346 362.457,653	29.277
21	576.867,289 362.434,477	22	576.868,18 362.427,462	7.071
23	576.869,895 362.413,367	24	576.872,225 362.394,214	19.294
25	576.875,174 362.369,966	26	576.876,144 362.361,996	8.029
27	576.877,885 362.349,989	28	576.881,19 362.327,201	23.026
29	576.884,156 362.306,747	30	576.887,233 362.285,531	21.438
31	576.890,506 362.262,964	32	576.895,496 362.228,559	34.765
33	576.901,859 362.184,685	34	576.904,775 362.164,578	20.317
35	576.906,908 362.149,87	1	576.907,216 362.147,747	2.145

Punct început	X / Y	Punct sfârşit	X / Y	Lungime segment (** (m)
12	576.875,603 362.399,66	13	576.872,517 362.425,088	25.615
14	576.868,314 362.458,162	15	576.863,861 362.495,49	37.593
16	576.858,008 362.544,549	17	576.854,036 362.544,075	4.0
18	576.859,132 362.501,356	19	576.860,878 362.486,724	14.736
20	576.864,346 362.457,653	21	576.867,289 362.434,477	23.362
22	576.868,18 362.427,462	23	576.869,895 362.413,367	14.199
24	576.872,225 362.394,214	25	576.875,174 362.369,966	24.427
26	576.876,144 362.361,996	27	576.877,885 362.349,989	12.133
28	576.881,19 362.327,201	29	576.884,156 362.306,747	20.668
30	576.887,233 362.285,531	31	576.890,506 362.262,964	22.803
32	576.895,496 362.228,559	33	576.901,859 362.184,685	44.333
34	576.904,775 362.164,578	35	576.906,908 362.149,87	14.862

**** Lungimile segmentelor sunt determinate în planul de proiecţie Stereo 70 şi sunt rotunjite la 1 milimetru.**
***** Distanţa dintre puncte este formată din segmente cumulate ce sunt mai mici decât valoarea 1 milimetru.**

DATE DESPRE IMOBILUL NR. 4391

Oficiul de Cadastru şi Publicitate Imobiliară PRAHOVA
Biroul de Cadastru şi Publicitate Imobiliară Ploieşti

A. Partea I. Descrierea imobilului

TEREN Extravilan

Adresa: Jud. Prahova

Nr. Crt	Nr cadastral Nr. topografic	Suprafaţa* (mp)	Observaţii / Referinţe
A1		3.800	Sector cadastral:25 Teren neimprejmuit;

B. Partea II. Proprietari şi acte

Inscrieri privitoare la dreptul de proprietate şi alte drepturi reale		Referinţe
/		
Act Administrativ nr. 112957, din 19/12/2002 emis de CJSDAPT PRAHOVA;		
B1	Intabulare, drept de PROPRIETATE, dobandit prin Reconstituire, cota actuala 1/1, cota initiala 1/1	A1
	1) **SANDU ION TUDOR**, Lipsă CNP.	

C. Partea III. SARCINI .

Inscrieri privind dezmembramintele dreptului de proprietate, drepturi reale de garanţie şi sarcini	Referinţe
NU SUNT	

Anexa Nr. 1 La Partea I

Teren

Nr cadastral	Suprafaţa (mp)*	Observaţii / Referinţe
	3.800	

* Suprafaţa este determinată in planul de proiecţie Stereo 70.

DETALII LINIARE IMOBIL

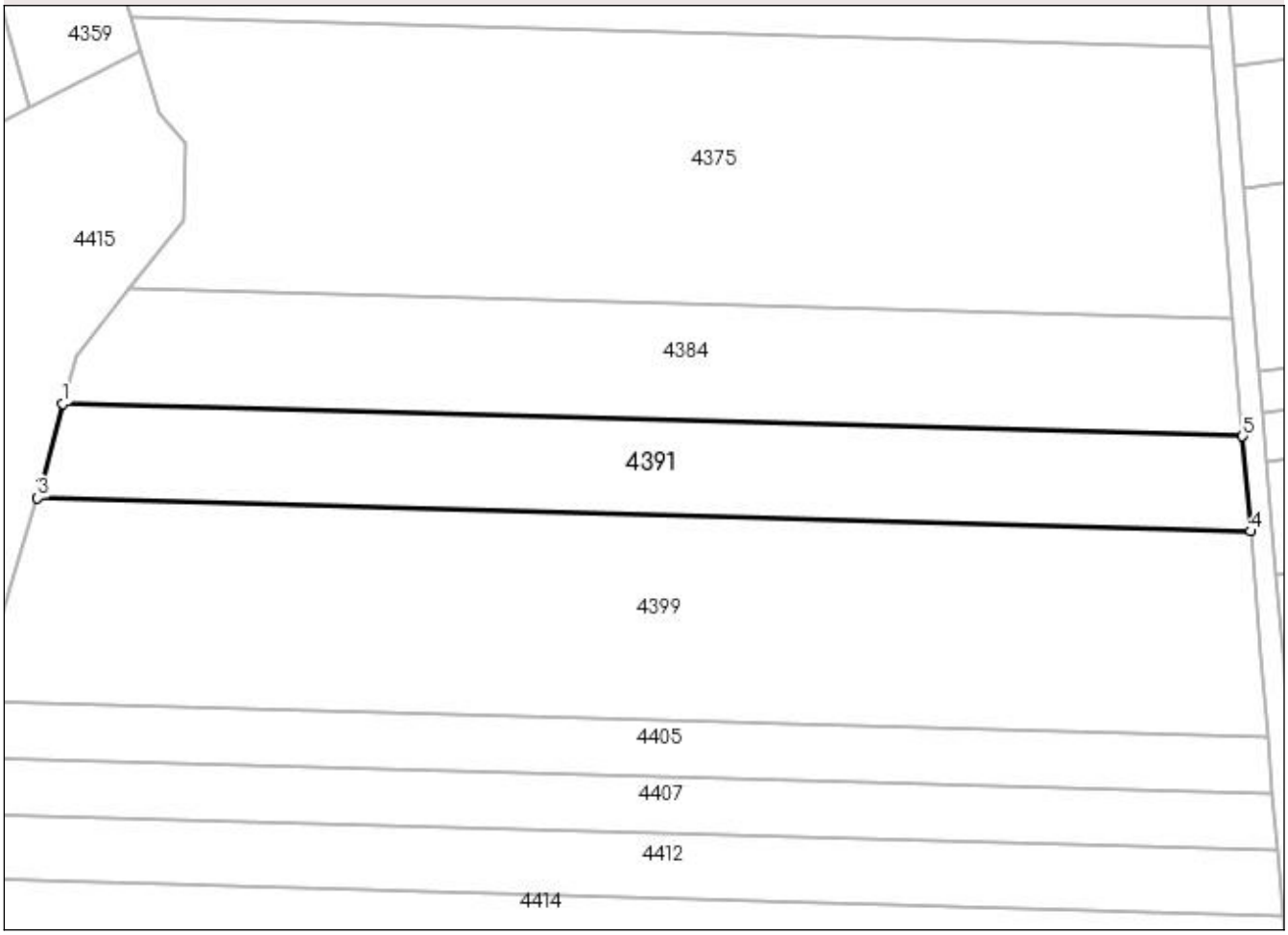

Date referitoare la teren

Crt	Categorie folosinţă	Intra vilan	Suprafaţa (mp)	Tarla	Parcelă	Nr. topo	Observaţii / Referinţe
1	arabil	NU	3.800	53	175/76	-	

Lungime Segmente
1) Valorile lungimilor segmentelor sunt obţinute din proiecţie în plan.

Punct început	X / Y	Punct sfârşit	X / Y	Lungime segment (** (m)
1	577.091,881 362.356,389	2	577.088,018 362.341,843	15.05
2	577.088,018 362.341,843	3	577.087,225 362.339,156	2.802
3	577.087,225 362.339,156	4	577.309,176 362.333,022	222.036
4	577.309,176 362.333,022	5	577.307,753 362.350,422	17.458
5	577.307,753 362.350,422	1	577.091,881 362.356,389	215.954

** Lungimile segmentelor sunt determinate în planul de proiecţie Stereo 70 şi sunt rotunjite la 1 milimetru.
*** Distanţa dintre puncte este formată din segmente cumulate ce sunt mai mici decât valoarea 1 milimetru.

DATE DESPRE IMOBILUL NR. 4392

Oficiul de Cadastru şi Publicitate Imobiliară PRAHOVA
Biroul de Cadastru şi Publicitate Imobiliară Ploieşti

A. Partea I. Descrierea imobilului

TEREN Extravilan

Adresa: Jud. Prahova

Nr. Crt	Nr cadastral Nr. topografic	Suprafaţa* (mp)	Observaţii / Referinţe
A1		5.500	Sector cadastral:25 Teren neimprejmuit;

B. Partea II. Proprietari şi acte

Inscrieri privitoare la dreptul de proprietate şi alte drepturi reale		Referinţe
/		
Act Administrativ nr. 115767, din 10/12/2004 emis de CJSDAPT PRAHOVA;		
B1	Intabulare, drept de PROPRIETATE, dobandit prin Reconstituire, cota actuala 1/1, cota initiala 1/1	A1
	1) **MUSCALU STEFAN**, Lipsă CNP. 2) **PETCU VASILE**, Lipsă CNP.	

C. Partea III. SARCINI .

Inscrieri privind dezmembramintele dreptului de proprietate, drepturi reale de garanţie şi sarcini	Referinţe
NU SUNT	

Anexa Nr. 1 La Partea I

Teren

Nr cadastral	Suprafaţa (mp)*	Observaţii / Referinţe
	5.500	

* Suprafaţa este determinată in planul de proiecţie Stereo 70.

DETALII LINIARE IMOBIL

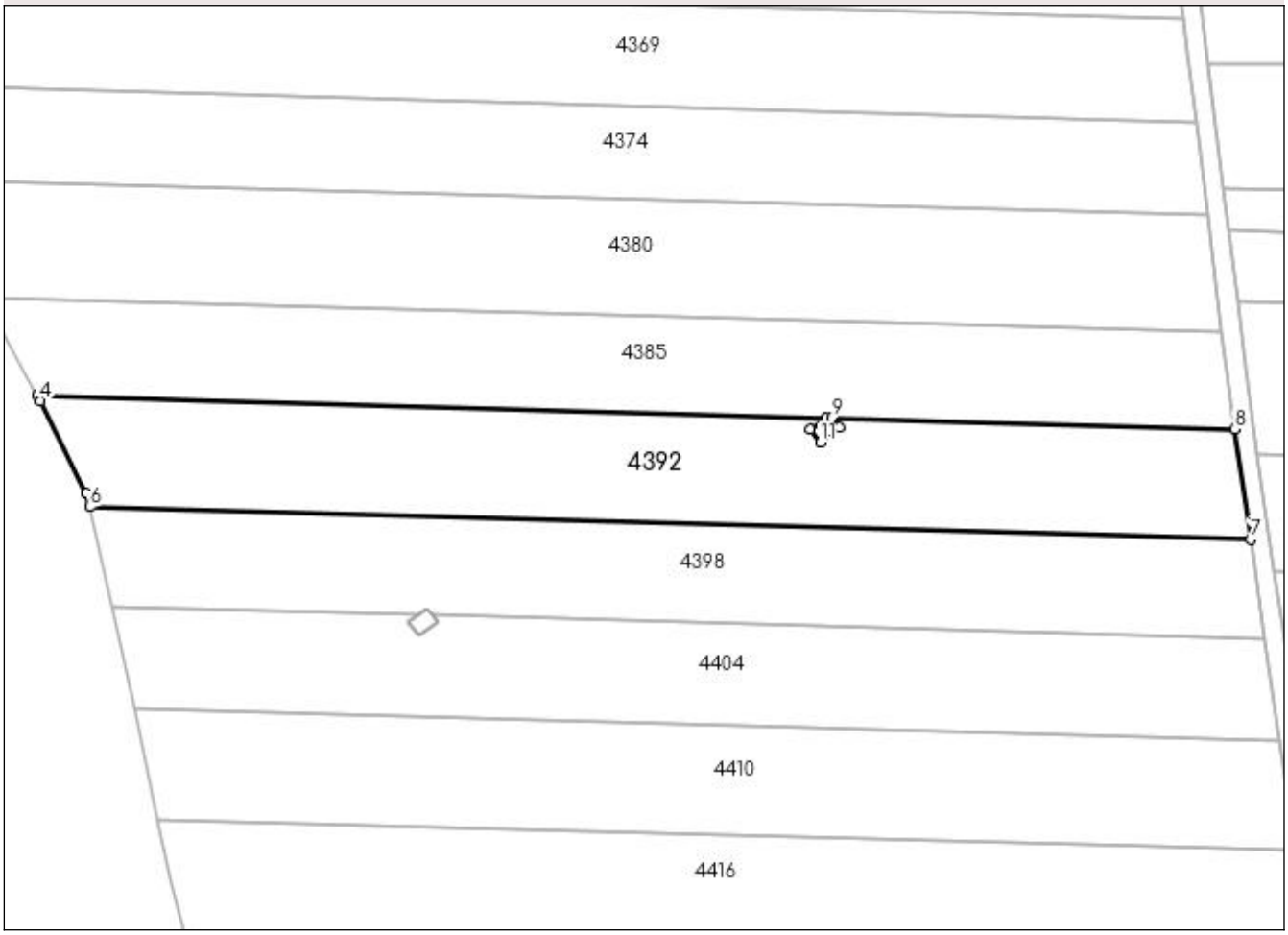

Date referitoare la teren

Crt	Categorie folosinţă	Intra vilan	Suprafaţa (mp)	Tarla	Parcelă	Nr. topo	Observaţii / Referinţe
1	arabil	NU	5.500	53	175/18	-	

Lungime Segmente
1) Valorile lungimilor segmentelor sunt obţinute din proiecţie în plan.

Punct început	X / Y	Punct sfârşit	X / Y	Lungime segment (** (m)
1	576.790,316 362.349,929	2	576.793,605 362.352,331	4.073
2	576.793,605 362.352,331	3	576.630,699 362.356,858	162.969
3	576.630,699 362.356,858	4	576.631,276 362.355,798	1.207
4	576.631,276 362.355,798	5	576.640,838 362.336,778	21.288
5	576.640,838 362.336,778	6	576.641,475 362.333,863	2.984

Punct început	X / Y	Punct sfârşit	X / Y	Lungime segment (** (m)
6	576.641,475 362.333,863	7	576.881,19 362.327,201	239.808
7	576.881,19 362.327,201	8	576.877,885 362.349,989	23.026
8	576.877,885 362.349,989	9	576.794,653 362.352,302	83.264
9	576.794,653 362.352,302	10	576.796,346 362.350,239	2.669
10	576.796,346 362.350,239	11	576.792,436 362.347,159	4.977
11	576.792,436 362.347,159	1	576.790,316 362.349,929	3.488

**** Lungimile segmentelor sunt determinate în planul de proiecţie Stereo 70 şi sunt rotunjite la 1 milimetru.**
***** Distanţa dintre puncte este formată din segmente cumulate ce sunt mai mici decât valoarea 1 milimetru.**

DATE DESPRE IMOBILUL NR. 4393

Oficiul de Cadastru şi Publicitate Imobiliară PRAHOVA
Biroul de Cadastru şi Publicitate Imobiliară Ploieşti

A. Partea I. Descrierea imobilului

TEREN Extravilan

Adresa: Jud. Prahova

Nr. Crt	Nr cadastral Nr. topografic	Suprafaţa* (mp)	Observaţii / Referinţe
A1		1.573	Sector cadastral:25 Teren neimprejmuit;

B. Partea II. Proprietari şi acte

Inscrieri privitoare la dreptul de proprietate şi alte drepturi reale		Referinţe
/		
Act Administrativ nr. 2342, din 06/03/2023 emis de Primăria Comunei Poienarii Burchii;		
B1	Inscrierea provizorie, drept de PROPRIETATE, dobandit prin Lege, cota actuala 1/1, cota initiala 1/1	A1
	1) **COMUNA POIENARII BURCHII**, CIF:2843647, DOMENIU PUBLIC.	

C. Partea III. SARCINI .

Inscrieri privind dezmembramintele dreptului de proprietate, drepturi reale de garanţie şi sarcini	Referinţe
NU SUNT	

Anexa Nr. 1 La Partea I

Teren

Nr cadastral	Suprafaţa (mp)*	Observaţii / Referinţe
	1.573	

* Suprafaţa este determinată in planul de proiecţie Stereo 70.

DETALII LINIARE IMOBIL



Date referitoare la teren

Crt	Categorie folosinţă	Intra vilan	Suprafaţa (mp)	Tarla	Parcelă	Nr. topo	Observaţii / Referinţe
1	drum	NU	1.573	53	-	-	

Lungime Segmente

1) Valorile lungimilor segmentelor sunt obţinute din proiecţie în plan.

Punct început	X / Y	Punct sfârşit	X / Y	Lungime segment
1	577.292,69 362.534,642	2	577.293,533 362.524,321	10.355
4	577.295,026 362.506,066	5	577.295,974 362.494,473	11.632
7	577.297,908 362.470,819	8	577.299,495 362.451,413	19.471
10	577.301,94 362.421,511	11	577.305,999 362.371,87	49.807
13	577.309,176 362.333,022	14	577.311,043 362.310,182	22.916
16	577.313,182 362.284,988	17	577.314,049 362.274,771	10.254

Punct început	X / Y	Punct sfârşit	X / Y	Lungime segment
2	577.293,533 362.524,321	3	577.294,423 362.515,187	9.177
5	577.295,974 362.494,473	6	577.296,933 362.482,739	11.773
8	577.299,495 362.451,413	9	577.300,911 362.434,091	17.38
11	577.305,999 362.371,87	12	577.307,753 362.350,422	21.52
14	577.311,043 362.310,182	15	577.312,294 362.295,453	14.782
17	577.314,049 362.274,771	18	577.315,062 362.262,839	11.975

Punct început	X / Y	Punct sfârşit	X / Y	Lungime segment
3	577.294,423 362.515,187	4	577.295,026 362.506,066	9.141
6	577.296,933 362.482,739	7	577.297,908 362.470,819	11.96
9	577.300,911 362.434,091	10	577.301,94 362.421,511	12.622
12	577.307,753 362.350,422	13	577.309,176 362.333,022	17.458
15	577.312,294 362.295,453	16	577.313,182 362.284,988	10.503
18	577.315,062 362.262,839	19	577.315,77 362.254,505	8.364

Punct început	X / Y	Punct sfârşit	X / Y	Lungime segment
19	577.315,77 362.254,505	20	577.316,734 362.243,641	10.907
22	577.320,43 362.201,97	23	577.323,169 362.171,099	30.992
25	577.325,259 362.147,535	26	577.325,707 362.142,49	5.065
28	577.325,227 362.193,17	29	577.319,76 362.254,796	61.868
31	577.318,56 362.269,026	32	577.318,415 362.270,688	1.668
34	577.315,03 362.310,506	35	577.313,839 362.325,071	14.614
37	577.311,415 362.354,714	38	577.310,795 362.362,305	7.616
40	577.306,228 362.418,153	41	577.304,46 362.439,769	21.688
43	577.299,723 362.497,301	44	577.296,709 362.534,561	37.382

Punct început	X / Y	Punct sfârşit	X / Y	Lungime segment
20	577.316,734 362.243,641	21	577.319,084 362.217,142	26.603
23	577.323,169 362.171,099	24	577.323,82 362.163,764	7.364
26	577.325,707 362.142,49	27	577.329,807 362.141,535	4.21
29	577.319,76 362.254,796	30	577.319,425 362.258,767	3.985
32	577.318,415 362.270,688	33	577.316,353 362.294,329	23.731
35	577.313,839 362.325,071	36	577.312,145 362.345,791	20.789
38	577.310,795 362.362,305	39	577.308,054 362.395,827	33.634
41	577.304,46 362.439,769	42	577.301,287 362.478,575	38.936
44	577.296,709 362.534,561	1	577.292,69 362.534,642	4.02

Punct început	X / Y	Punct sfârşit	X / Y	Lungime segment
21	577.319,084 362.217,142	22	577.320,43 362.201,97	15.232
24	577.323,82 362.163,764	25	577.325,259 362.147,535	16.293
27	577.329,807 362.141,535	28	577.325,227 362.193,17	51.838
30	577.319,425 362.258,767	31	577.318,56 362.269,026	10.295
33	577.316,353 362.294,329	34	577.315,03 362.310,506	16.231
36	577.312,145 362.345,791	37	577.311,415 362.354,714	8.953
39	577.308,054 362.395,827	40	577.306,228 362.418,153	22.401
42	577.301,287 362.478,575	43	577.299,723 362.497,301	18.791

**** Lungimile segmentelor sunt determinate în planul de proiecţie Stereo 70 şi sunt rotunjite la 1 milimetru.**
***** Distanţa dintre puncte este formată din segmente cumulate ce sunt mai mici decât valoarea 1 milimetru.**

DATE DESPRE IMOBILUL NR. 4394

Oficiul de Cadastru şi Publicitate Imobiliară PRAHOVA
Biroul de Cadastru şi Publicitate Imobiliară Ploieşti

A. Partea I. Descrierea imobilului

TEREN Extravilan

Adresa: Jud. Prahova

Nr. Crt	Nr cadastral Nr. topografic	Suprafaţa* (mp)	Observaţii / Referinţe
A1		4.000	Sector cadastral:25 Teren neimprejmuit;

B. Partea II. Proprietari şi acte

Inscrieri privitoare la dreptul de proprietate şi alte drepturi reale		Referinţe
/		
Act Administrativ nr. 113554, din 17/12/2002 emis de CJSDAPT PRAHOVA;		
B1	Intabulare, drept de PROPRIETATE, dobandit prin Reconstituire, cota actuala 1/1, cota initiala 1/1	A1
	1) **GHEORGHE NICOLAE**, Lipsă CNP.	

C. Partea III. SARCINI .

Inscrieri privind dezmembramintele dreptului de proprietate, drepturi reale de garanţie şi sarcini	Referinţe
NU SUNT	

Anexa Nr. 1 La Partea I

Teren

Nr cadastral	Suprafaţa (mp)*	Observaţii / Referinţe
	4.000	

* Suprafaţa este determinată in planul de proiecţie Stereo 70.

DETALII LINIARE IMOBIL

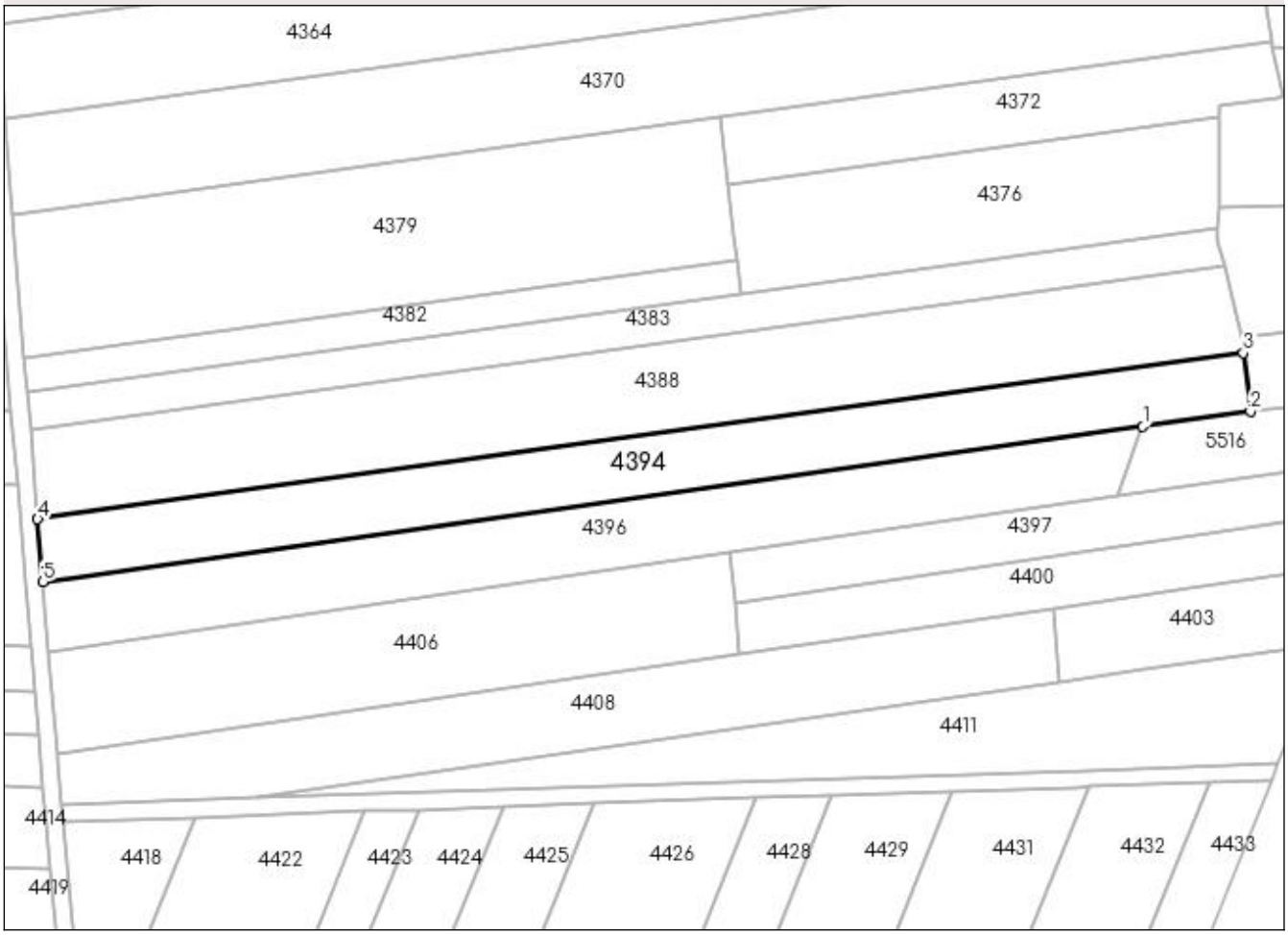

Date referitoare la teren

Crt	Categorie folosinţă	Intra vilan	Suprafaţa (mp)	Tarla	Parcelă	Nr. topo	Observaţii / Referinţe
1	arabil	NU	4.000	53	175/133	-	

Lungime Segmente
1) Valorile lungimilor segmentelor sunt obţinute din proiecţie în plan.

Punct început	X / Y	Punct sfârşit	X / Y	Lungime segment (** (m)
1	577.570,834 362.346,568	2	577.595,887 362.350,1	25.301
2	577.595,887 362.350,1	3	577.594,222 362.363,647	13.649
3	577.594,222 362.363,647	4	577.313,839 362.325,071	283.024
4	577.313,839 362.325,071	5	577.315,03 362.310,506	14.614
5	577.315,03 362.310,506	1	577.570,834 362.346,568	258.333

** Lungimile segmentelor sunt determinate în planul de proiecţie Stereo 70 şi sunt rotunjite la 1 milimetru.
*** Distanţa dintre puncte este formată din segmente cumulate ce sunt mai mici decât valoarea 1 milimetru.

DATE DESPRE IMOBILUL NR. 4395

Oficiul de Cadastru şi Publicitate Imobiliară PRAHOVA
Biroul de Cadastru şi Publicitate Imobiliară Ploieşti

A. Partea I. Descrierea imobilului

TEREN Extravilan

Adresa: Jud. Prahova

Nr. Crt	Nr cadastral Nr. topografic	Suprafaţa* (mp)	Observaţii / Referinţe
A1		4.300	Sector cadastral:25 Teren neimprejmuit;

B. Partea II. Proprietari şi acte

Inscrieri privitoare la dreptul de proprietate şi alte drepturi reale		Referinţe
/		
Act Administrativ nr. 109702, din 18/11/2002 emis de CJSDAPT PRAHOVA;		
B1	Intabulare, drept de PROPRIETATE, dobandit prin Reconstituire, cota actuala 1/1, cota initiala 1/1	A1
	1) **SANDU GHEORGHE**, Lipsă CNP.	

C. Partea III. SARCINI .

Inscrieri privind dezmembramintele dreptului de proprietate, drepturi reale de garanţie şi sarcini	Referinţe
NU SUNT	

Anexa Nr. 1 La Partea I

Teren

Nr cadastral	Suprafaţa (mp)*	Observaţii / Referinţe
	4.300	

* Suprafaţa este determinată in planul de proiecţie Stereo 70.

DETALII LINIARE IMOBIL

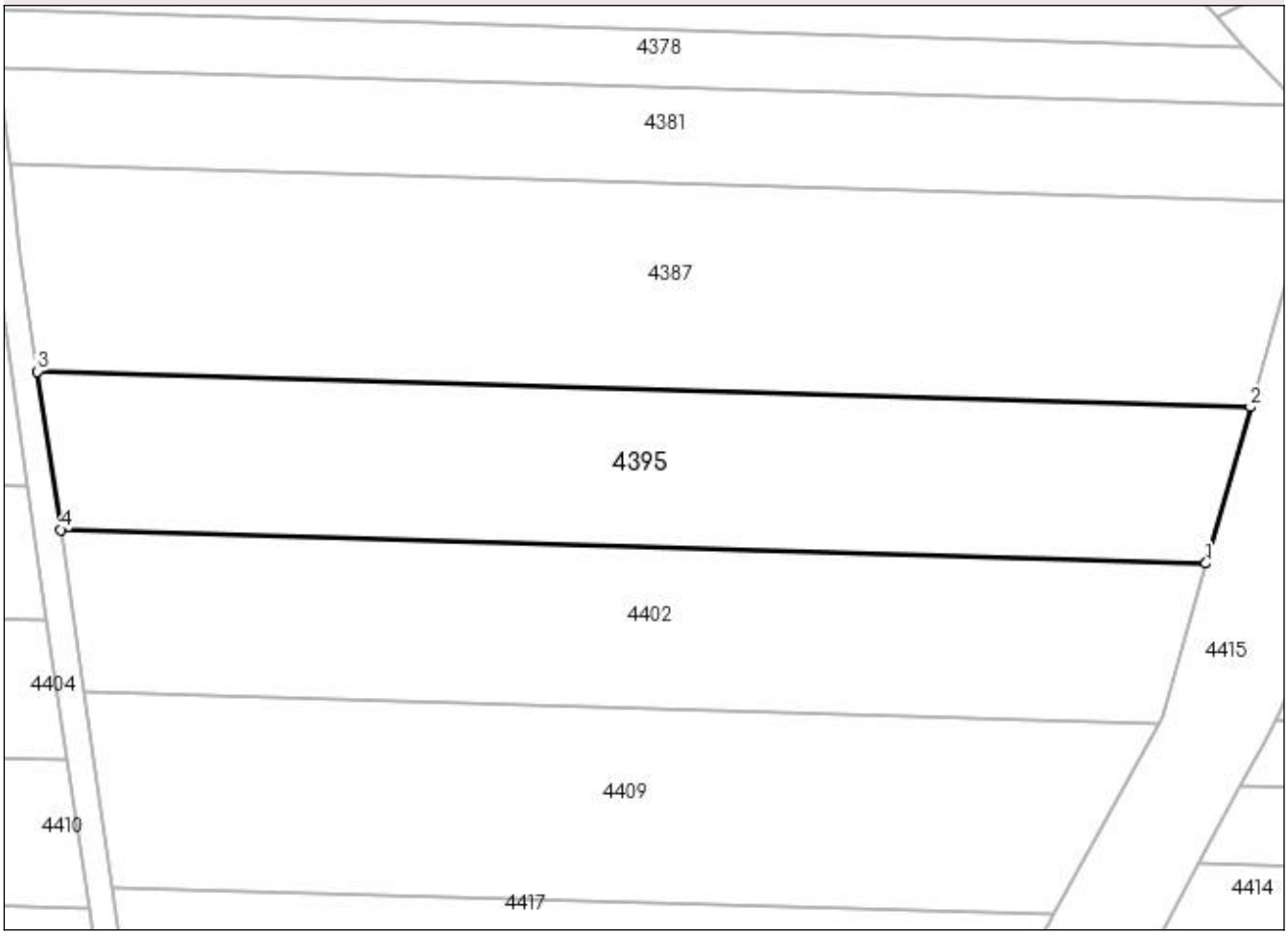

Date referitoare la teren

Crt	Categorie folosinţă	Intra vilan	Suprafaţa (mp)	Tarla	Parcelă	Nr. topo	Observaţii / Referinţe
1	arabil	NU	4.300	53	175/61	-	

Lungime Segmente

1) Valorile lungimilor segmentelor sunt obţinute din proiecţie în plan.

Punct început	X / Y	Punct sfârşit	X / Y	Lungime segment (** (m)
1	577.060,482 362.315,48	2	577.067,25 362.339,247	24.712
2	577.067,25 362.339,247	3	576.882,7 362.344,659	184.629
3	576.882,7 362.344,659	4	576.886,19 362.320,59	24.321
4	576.886,19 362.320,59	1	577.060,482 362.315,48	174.367

** Lungimile segmentelor sunt determinate în planul de proiecţie Stereo 70 şi sunt rotunjite la 1 milimetru.
*** Distanţa dintre puncte este formată din segmente cumulate ce sunt mai mici decât valoarea 1 milimetru.

DATE DESPRE IMOBILUL NR. 4396

Oficiul de Cadastru şi Publicitate Imobiliară PRAHOVA
Biroul de Cadastru şi Publicitate Imobiliară Ploieşti

A. Partea I. Descrierea imobilului

Nr. CF vechi:180(e:180)
Nr. cadastral vechi:253

TEREN Extravilan

Adresa: Jud. Prahova

Nr. Crt	Nr cadastral Nr. topografic	Suprafaţa* (mp)	Observaţii / Referinţe
A1	20393	3.997	Sector cadastral:25 Teren neimprejmuit;

B. Partea II. Proprietari şi acte

Inscrieri privitoare la dreptul de proprietate şi alte drepturi reale		Referinţe
11636 / 22/02/2008		
Act Notarial nr. 385, din 21/02/2008 emis de NP TOMESCU ALICE;		
B2	Intabulare, drept de PROPRIETATE, dobandit prin Conventie, cota actuala 1/2, cota initiala 1/2	A1
	1) **PANAIT LUCRETIA**, casatorita cu PANAIT RADU - pentru cota de 1/2,Lipsa CNP.	
B3	Intabulare, drept de PROPRIETATE, dobandit prin Conventie, cota actuala 1/2, cota initiala 1/2	A1
	1) **PANAIT IONUT - GEORGIAN**, - pentru cota de 1/2,Lipsa CNP.	

C. Partea III. SARCINI .

Inscrieri privind dezmembramintele dreptului de proprietate, drepturi reale de garanţie şi sarcini	Referinţe
NU SUNT	

Anexa Nr. 1 La Partea I

Teren

Nr cadastral	Suprafaţa (mp)*	Observaţii / Referinţe
20393	3.997	

* Suprafaţa este determinată in planul de proiecţie Stereo 70.

DETALII LINIARE IMOBIL

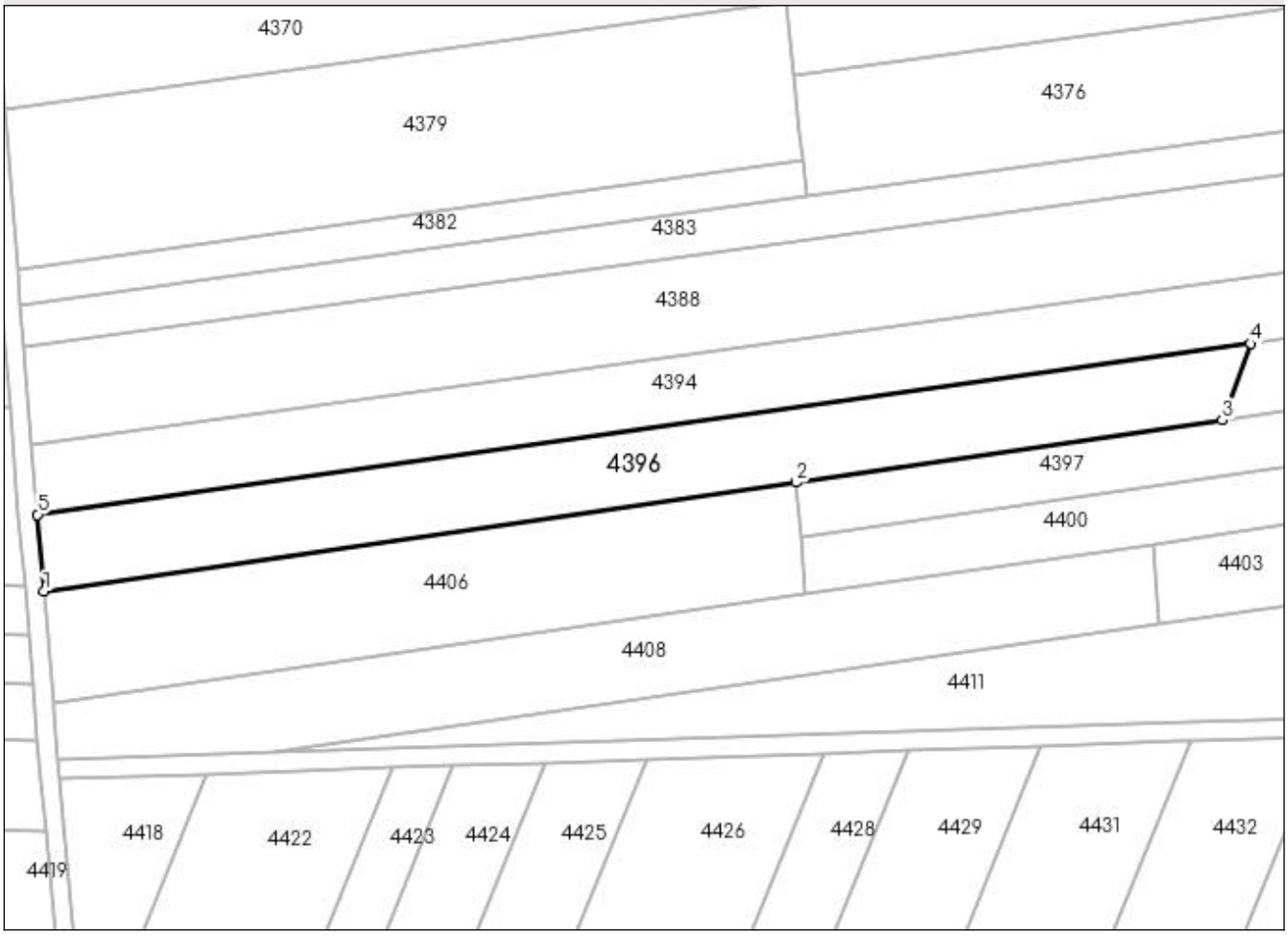

Date referitoare la teren

Crt	Categorie folosinţă	Intra vilan	Suprafaţa (mp)	Tarla	Parcelă	Nr. topo	Observaţii / Referinţe
1	nedeterminata	NU	3.997	53	157/134	-	

Lungime Segmente

1) Valorile lungimilor segmentelor sunt obţinute din proiecţie în plan.

Punct început	X / Y	Punct sfârşit	X / Y	Lungime segment (** (m)
1	577.316,353 362.294,329	2	577.474,916 362.317,33	160.223
2	577.474,916 362.317,33	3	577.564,914 362.330,385	90.94
3	577.564,914 362.330,385	4	577.570,834 362.346,568	17.232
4	577.570,834 362.346,568	5	577.315,03 362.310,506	258.333
5	577.315,03 362.310,506	1	577.316,353 362.294,329	16.231

** Lungimile segmentelor sunt determinate în planul de proiecţie Stereo 70 şi sunt rotunjite la 1 milimetru.
*** Distanţa dintre puncte este formată din segmente cumulate ce sunt mai mici decât valoarea 1 milimetru.

DATE DESPRE IMOBILUL NR. 4397

Oficiul de Cadastru şi Publicitate Imobiliară PRAHOVA
Biroul de Cadastru şi Publicitate Imobiliară Ploieşti

A. Partea I. Descrierea imobilului

Nr. CF vechi:2029
Nr. cadastral vechi:10621

TEREN Intravilan

Adresa: Loc. Podu Valeni, Jud. Prahova, T 53 ; A 175/136

Nr. Crt	Nr cadastral Nr. topografic	Suprafaţa* (mp)	Observaţii / Referinţe
A1	20737	1.800	Sector cadastral:25 Teren neimprejmuit;

B. Partea II. Proprietari şi acte

Inscrieri privitoare la dreptul de proprietate şi alte drepturi reale		Referinţe
48177 / 08/05/2019		
Act Administrativ nr. 46937, din 06/05/2019 emis de OCPI PRAHOVA;		
B3	se repozitioneaza imobilul conform documentatiei tehnice avizate	A1
149218 / 13/12/2019		
Act Notarial nr. 2852, din 13/12/2019 emis de NP Taracila Camelia Elena;		
B4	Intabulare, drept de PROPRIETATEcumparare ca bun comun, dobandit prin Conventie, cota actuala 1/2, cota initiala 1/2	A1
	1) **OPREA GABRIEL RĂZVAN** 2) **OPREA MĂDĂLINA-ANDREEA**	
B5	Intabulare, drept de PROPRIETATEcumparare ca bun comun, dobandit prin Conventie, cota actuala 1/2, cota initiala 1/2	A1
	1) **OPREA BOGDAN VASILE** 2) **OPREA DOMNICA**	
47266 / 07/04/2021		
Inscris Sub Semnatura Privata nr. Anexa 1.32 la Regulament, din 06/04/2021 emis de CHIRITA CATALIN LIVIU;		
B6	se respinge cererea de repozitionare a imobilului intrucat documentatia nu a fost avizata din punct de vedere tehnic	A1

C. Partea III. SARCINI .

Inscrieri privind dezmembramintele dreptului de proprietate, drepturi reale de garanţie şi sarcini	Referinţe
NU SUNT	

Anexa Nr. 1 La Partea I

Teren

Nr cadastral	Suprafaţa (mp)*	Observaţii / Referinţe
20737	1.800	

* Suprafaţa este determinată in planul de proiecţie Stereo 70.

DETALII LINIARE IMOBIL

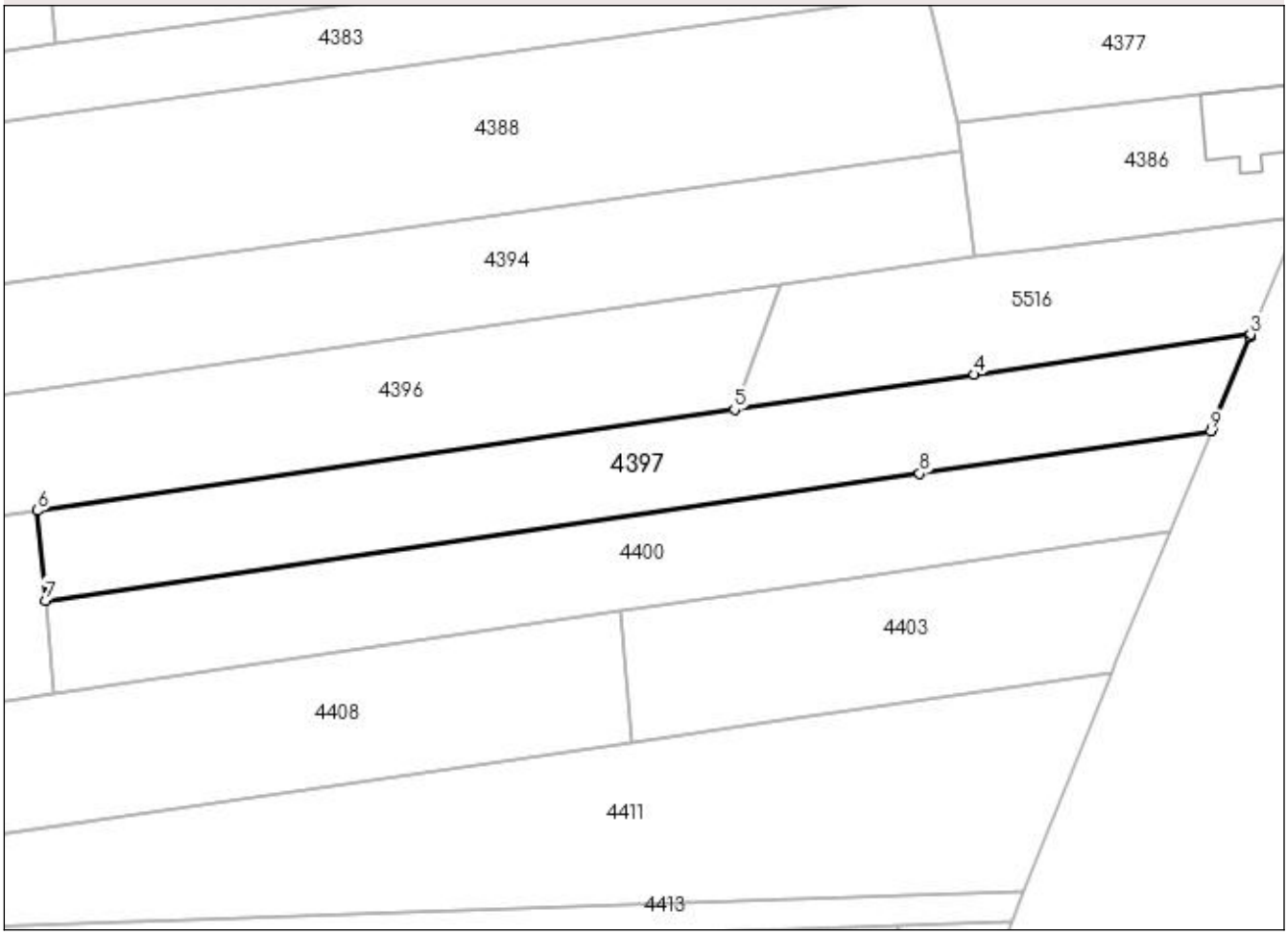

Date referitoare la teren

Crt	Categorie folosinţă	Intra vilan	Suprafaţa (mp)	Tarla	Parcelă	Nr. topo	Observaţii / Referinţe
1	arabil	DA	604	53	A 175/136	-	
2	arabil	DA	1.196	53	A 175/136	-	

Lungime Segmente

1) Valorile lungimilor segmentelor sunt obţinute din proiecţie în plan.

Punct început	X / Y	Punct sfârşit	X / Y	Lungime segment (** (m)
1	577.626,576 362.327,937	2	577.631,424 362.339,722	12.743
2	577.631,424 362.339,722	3	577.631,562 362.340,054	0.36
3	577.631,562 362.340,054	4	577.595,911 362.334,882	36.024
4	577.595,911 362.334,882	5	577.564,914 362.330,385	31.322

Punct început	X / Y	Punct sfârşit	X / Y	Lungime segment (** (m)
5	577.564,914 362.330,385	6	577.474,916 362.317,33	90.94
6	577.474,916 362.317,33	7	577.475,926 362.305,756	11.618
7	577.475,926 362.305,756	8	577.588,845 362.322,136	114.101
8	577.588,845 362.322,136	9	577.626,433 362.327,589	37.981
9	577.626,433 362.327,589	1	577.626,576 362.327,937	0.376

**** Lungimile segmentelor sunt determinate în planul de proiecţie Stereo 70 şi sunt rotunjite la 1 milimetru.**
***** Distanţa dintre puncte este formată din segmente cumulate ce sunt mai mici decât valoarea 1 milimetru.**

DATE DESPRE IMOBILUL NR. 4398

Oficiul de Cadastru şi Publicitate Imobiliară PRAHOVA
Biroul de Cadastru şi Publicitate Imobiliară Ploieşti

A. Partea I. Descrierea imobilului

Nr. CF vechi:1391
Nr. cadastral vechi:10280

TEREN Extravilan

Adresa: Jud. Prahova

Nr. Crt	Nr cadastral Nr. topografic	Suprafaţa* (mp)	Observaţii / Referinţe
A1	20382	4.868	Sector cadastral:25 Teren neimprejmuit;

B. Partea II. Proprietari şi acte

Inscrieri privitoare la dreptul de proprietate şi alte drepturi reale		Referinţe
26331 / 16/04/2008		
Act Notarial nr. 1414, din 11/04/2008 emis de NP COADA ION;		
B2	Intabulare, drept de PROPRIETATEcumparare ca bun propriu, dobandit prin Conventie, cota actuala 1/1, cota initiala 1/1	A1
	1) **IOSEP MALINA**, Lipsă CNP.	

C. Partea III. SARCINI .

Inscrieri privind dezmembramintele dreptului de proprietate, drepturi reale de garanţie şi sarcini	Referinţe
NU SUNT	

Anexa Nr. 1 La Partea I

Teren

Nr cadastral	Suprafaţa (mp)*	Observaţii / Referinţe
20382	4.868	

* Suprafaţa este determinată in planul de proiecţie Stereo 70.

DETALII LINIARE IMOBIL

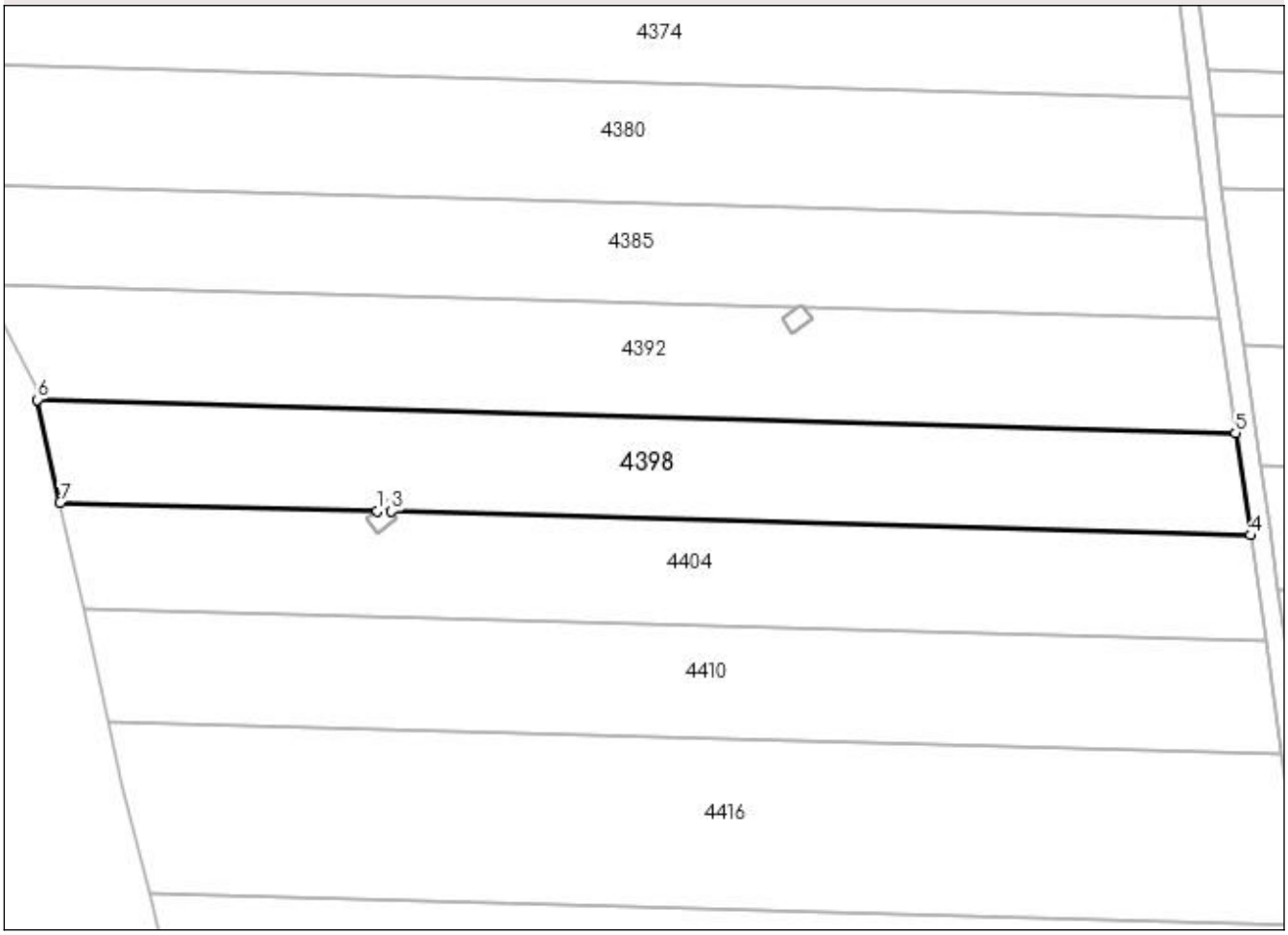

Date referitoare la teren

Crt	Categorie folosinţă	Intra vilan	Suprafaţa (mp)	Tarla	Parcelă	Nr. topo	Observaţii / Referinţe
1	arabil	NU	4.868	53	A 175/19	-	

Lungime Segmente
1) Valorile lungimilor segmentelor sunt obţinute din proiecţie în plan.

Punct început	X / Y	Punct sfârşit	X / Y	Lungime segment (** (m)
1	576.709,415 362.311,603	2	576.711,15 362.312,87	2.148
2	576.711,15 362.312,87	3	576.712,254 362.311,524	1.741
3	576.712,254 362.311,524	4	576.884,156 362.306,747	171.968
4	576.884,156 362.306,747	5	576.881,19 362.327,201	20.668
5	576.881,19 362.327,201	6	576.641,475 362.333,863	239.808

Punct început	X / Y	Punct sfârşit	X / Y	Lungime segment (** (m)
6	576.641,475 362.333,863	7	576.645,964 362.313,302	21.045
7	576.645,964 362.313,302	1	576.709,415 362.311,603	63.474

** Lungimile segmentelor sunt determinate în planul de proiecţie Stereo 70 şi sunt rotunjite la 1 milimetru.
*** Distanţa dintre puncte este formată din segmente cumulate ce sunt mai mici decât valoarea 1 milimetru.

DATE DESPRE IMOBILUL NR. 4399

Oficiul de Cadastru şi Publicitate Imobiliară PRAHOVA
Biroul de Cadastru şi Publicitate Imobiliară Ploieşti

A. Partea I. Descrierea imobilului

Nr. CF vechi:2027
Nr. cadastral vechi:10619

TEREN Extravilan

Adresa: Jud. Prahova

Nr. Crt	Nr cadastral Nr. topografic	Suprafaţa* (mp)	Observaţii / Referinţe
A1	20735	8.587	Sector cadastral:25 Teren neimprejmuit;

B. Partea II. Proprietari şi acte

Inscrieri privitoare la dreptul de proprietate şi alte drepturi reale		Referinţe
83147 / 08/09/2017		
Act Notarial nr. 133, din 06/09/2017 emis de NP Barbu Floarea (act notarial nr 40 din 06.09.2017, emis de NP BARBU FLOAREA);		
B2	Intabulare, drept de PROPRIETATEmostenire, dobandit prin Succesiune, cota actuala 1/1, cota initiala 1/1	A1
	1) **MARIN STELIAN**	
27734 / 27/03/2018		
Act Administrativ nr. 21688, din 21/05/2009 emis de OCPI PRAHOVA;		
B3	se noteaza repozitionarea imobilului, conform documentatiei tehnice avizate	A1

C. Partea III. SARCINI .

Inscrieri privind dezmembramintele dreptului de proprietate, drepturi reale de garanţie şi sarcini	Referinţe
NU SUNT	

Anexa Nr. 1 La Partea I

Teren

Nr cadastral	Suprafaţa (mp)*	Observaţii / Referinţe
20735	8.587	

* Suprafaţa este determinată in planul de proiecţie Stereo 70.

DETALII LINIARE IMOBIL

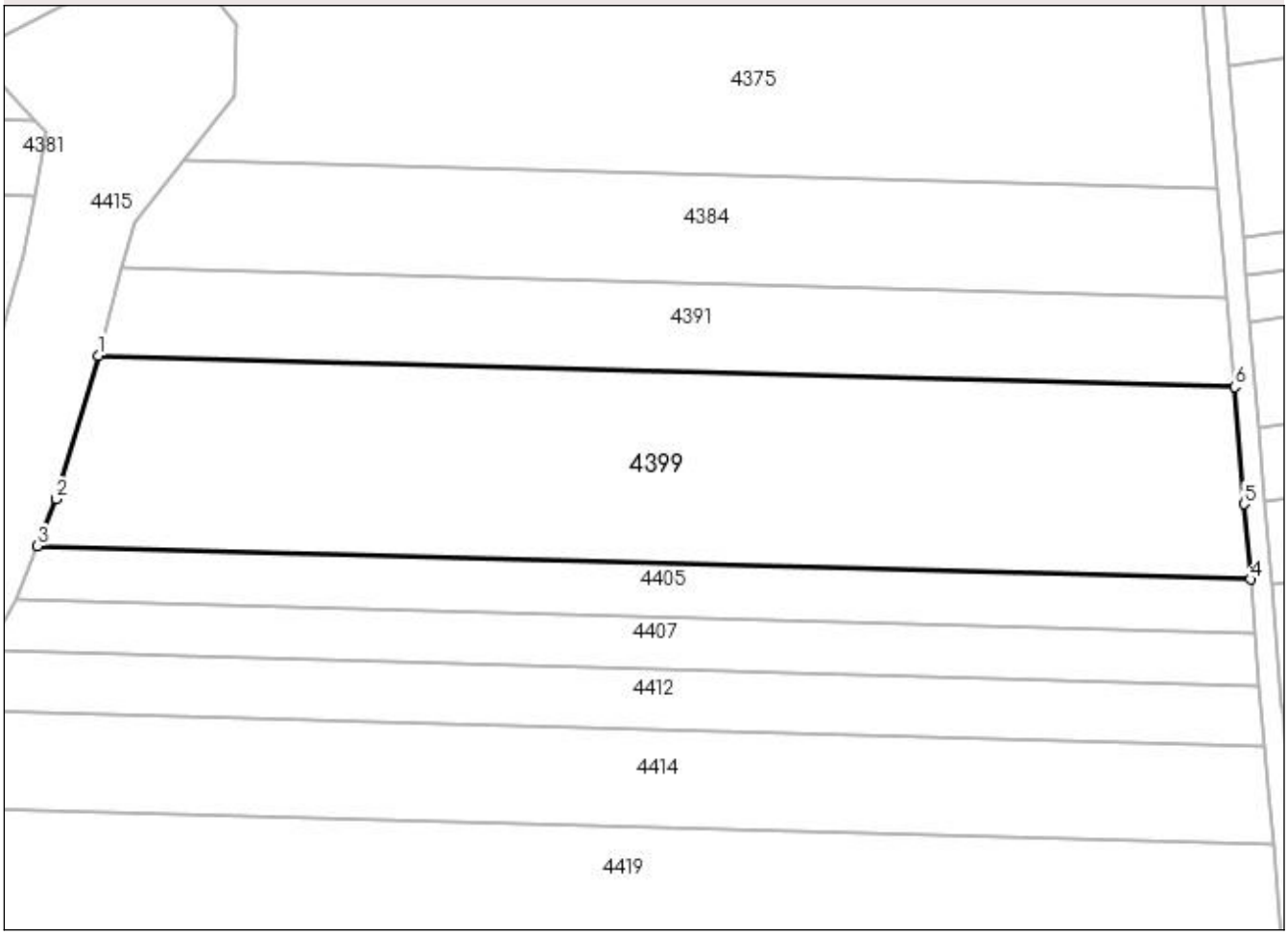

Date referitoare la teren

Crt	Categorie folosinţă	Intra vilan	Suprafaţa (mp)	Tarla	Parcelă	Nr. topo	Observaţii / Referinţe
1	arabil	NU	8.587	53	A175/77	-	

Lungime Segmente

1) Valorile lungimilor segmentelor sunt obţinute din proiecţie în plan.

Punct început	X / Y	Punct sfârşit	X / Y	Lungime segment (** (m)
1	577.087,225 362.339,156	2	577.078,959 362.311,134	29.216
2	577.078,959 362.311,134	3	577.075,34 362.302,002	9.823
3	577.075,34 362.302,002	4	577.312,294 362.295,453	237.044
4	577.312,294 362.295,453	5	577.311,043 362.310,182	14.782
5	577.311,043 362.310,182	6	577.309,176 362.333,022	22.916

Punct început	X / Y	Punct sfârşit	X / Y	Lungime segment (** (m)
6	577.309,176 362.333,022	1	577.087,225 362.339,156	222.036

** Lungimile segmentelor sunt determinate în planul de proiecţie Stereo 70 şi sunt rotunjite la 1 milimetru.
*** Distanţa dintre puncte este formată din segmente cumulate ce sunt mai mici decât valoarea 1 milimetru.

DATE DESPRE IMOBILUL NR. 4400

Oficiul de Cadastru şi Publicitate Imobiliară PRAHOVA
Biroul de Cadastru şi Publicitate Imobiliară Ploieşti

A. Partea I. Descrierea imobilului

TEREN Necunoscut

Adresa: Loc. Podu Valeni, Jud. Prahova, T53, A 175/137

Nr. Crt	Nr cadastral Nr. topografic	Suprafaţa* (mp)	Observaţii / Referinţe
A1	24583	1.800	Sector cadastral:25 Teren neimprejmuit;

B. Partea II. Proprietari şi acte

Inscrieri privitoare la dreptul de proprietate şi alte drepturi reale		Referinţe
59491 / 06/06/2019		
Act Notarial nr. 206, din 03/06/2019 emis de Dinu Vlad Alexandru;		
B3	Intabulare, drept de PROPRIETATE(cumparare ca bun comun), dobandit prin Conventie, cota actuala 1/2, cota initiala 1/2	A1
	1) **OPREA GABRIEL RĂZVAN** 2) **OPREA MĂDĂLINA-ANDREEA**	
B4	Intabulare, drept de PROPRIETATE(cumparare ca bun comun), dobandit prin Conventie, cota actuala 1/2, cota initiala 1/2	A1
	1) **OPREA BOGDAN VASILE** 2) **OPREA DOMNICA**	

C. Partea III. SARCINI .

Inscrieri privind dezmembramintele dreptului de proprietate, drepturi reale de garanţie şi sarcini	Referinţe
NU SUNT	

Anexa Nr. 1 La Partea I

Teren

Nr cadastral	Suprafaţa (mp)*	Observaţii / Referinţe
24583	1.800	

* Suprafaţa este determinată in planul de proiecţie Stereo 70.

DETALII LINIARE IMOBIL

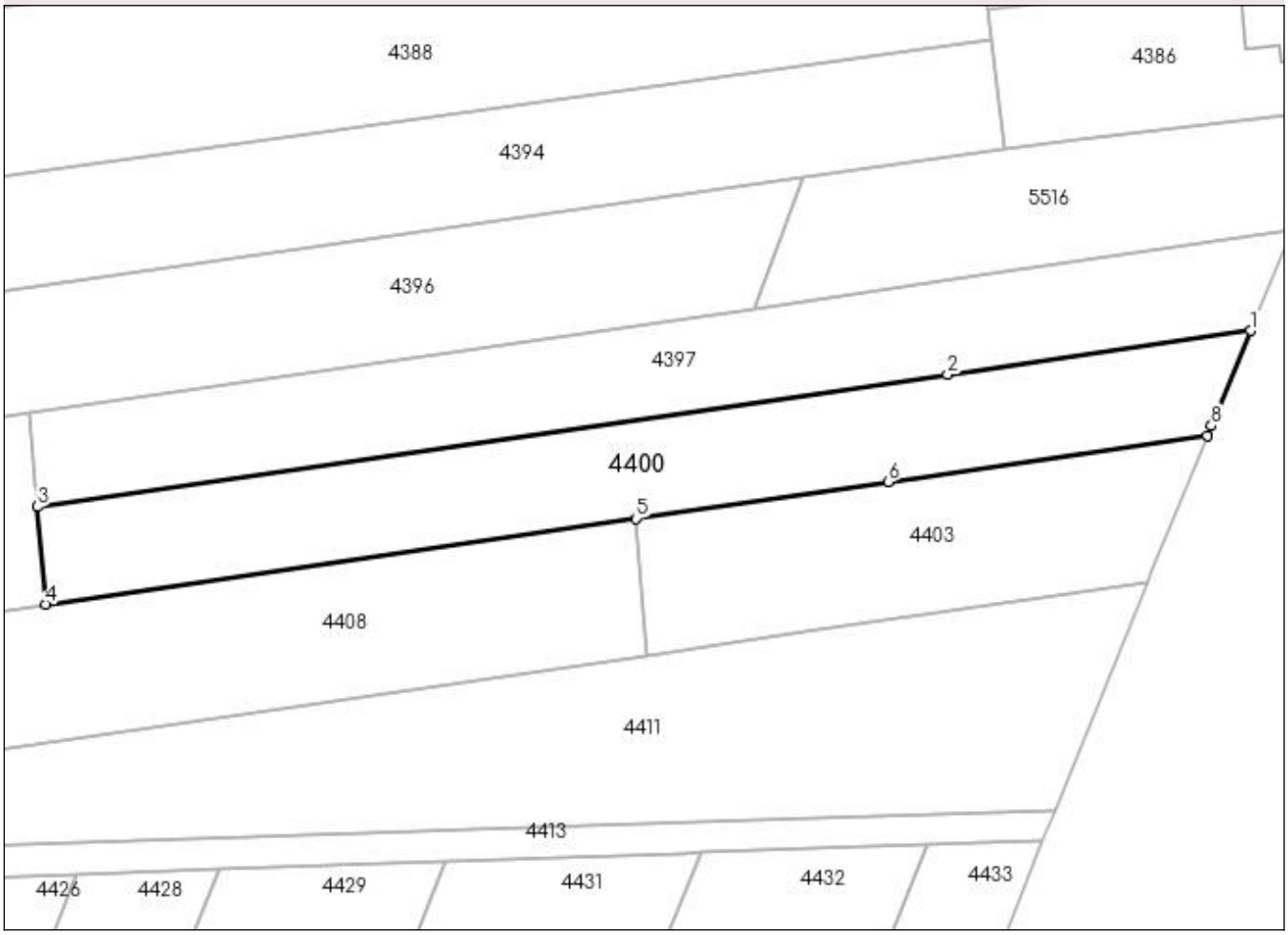

Date referitoare la teren

Crt	Categorie folosinţă	Intra vilan	Suprafaţa (mp)	Tarla	Parcelă	Nr. topo	Observaţii / Referinţe
1	arabil	DA	439	53	175/137	-	
2	arabil	NU	1.361	53	175/137	-	

Lungime Segmente
1) Valorile lungimilor segmentelor sunt obţinute din proiecţie în plan.

Punct început	X / Y	Punct sfârşit	X / Y	Lungime segment (** (m)
1	577.626,433 362.327,589	2	577.588,845 362.322,136	37.981
2	577.588,845 362.322,136	3	577.475,926 362.305,756	114.101
3	577.475,926 362.305,756	4	577.476,978 362.293,689	12.113
4	577.476,978 362.293,689	5	577.550,155 362.304,305	73.943

Punct început	X / Y	Punct sfârşit	X / Y	Lungime segment (** (m)
5	577.550,155 362.304,305	6	577.581,478 362.308,848	31.651
6	577.581,478 362.308,848	7	577.621,087 362.314,594	40.024
7	577.621,087 362.314,594	8	577.621,584 362.315,803	1.307
8	577.621,584 362.315,803	1	577.626,433 362.327,589	12.745

** Lungimile segmentelor sunt determinate în planul de proiecţie Stereo 70 şi sunt rotunjite la 1 milimetru.
*** Distanţa dintre puncte este formată din segmente cumulate ce sunt mai mici decât valoarea 1 milimetru.

DATE DESPRE IMOBILUL NR. 4401

Oficiul de Cadastru şi Publicitate Imobiliară PRAHOVA
Biroul de Cadastru şi Publicitate Imobiliară Ploieşti

A. Partea I. Descrierea imobilului

Nr. CF vechi:1122
Nr. cadastral vechi:336

TEREN Extravilan

Adresa: Jud. Prahova

Nr. Crt	Nr cadastral Nr. topografic	Suprafaţa* (mp)	Observaţii / Referinţe
A1	20221	17	Sector cadastral:25 Teren neimprejmuit;

Construcţii

Crt	Nr cadastral Nr. topografic	Adresa	Observaţii / Referinţe
A1.1	20221-C1	Jud. Prahova	Nr. niveluri:1; S. construita la sol:17 mp; C1 - stalp 174, Sc=17 mp, LEA KV Fundeni - Brazi Vest

B. Partea II. Proprietari şi acte

Inscrieri privitoare la dreptul de proprietate şi alte drepturi reale		Referinţe
47762 / 03/09/2007		
Act Normativ nr. 1705, din 29/11/2006 emis de GUVERNUL ROMANIEI;		
B1	Intabulare, drept de PROPRIETATE, dobandit prin Lege, cota actuala 1/1, cota initiala 1/1	A1, A1.1
	1) **STATUL ROMAN**, CIF:9999999999999, Lipsa CUI.	
/		
Act Normativ nr. 980, din 16/12/2015 emis de GUVERNUL ROMANIEI;		
B4	Intabulare, drept de ADMINISTRARE, dobandit prin Lege, cota actuala 1/1, cota initiala 1/1	A1, A1.1
	1) **MINISTERUL ECONOMIEI,ENERGIEI ŞI MEDIUL DE AFACERI**, CIF:24931499	
Act Administrativ nr. 9, din 07/05/2005 emis de MINISTERUL ECONOMIEI SI COMERTULUI (act aditional nr. 1/10.06.2008 emis de MINISTERUL ECONOMIEI SI FINANTELOR , act aditional nr. 2/18.06.2015 emis de MINISTERUL ENERGIEI, INTEPRINDERILOR MICI SI MIJLOCII SI MEDIULUI DE AFACERI , act aditional nr. 3/10.02.2016 emis de MINISTERUL ENERGIEI , act aditional nr. 4/02.03.2017 emis de MINISTERUL ENERGIEI, actaditional nr. 5/22.10.2020 emis de MINISTERUL ECONOMIEI, ENERGIEI SI MEDIULUI DE AFACERI, act additional nr. 6/30.10.2020 emis de MINISTERUL ECONOMIEI, ENERGIEI SI MEDIULUI DE AFACERI.);		
B5	Intabulare, drept de CONCESIUNE, dobandit prin Conventie, cota actuala 1/1, cota initiala 1/1	A1, A1.1
	1) **DISTRUBUŢIE ENERGIE ELECTRICĂ ROMÂNIA S.A.**, CIF:14476722	

C. Partea III. SARCINI

Inscrieri privind dezmembramintele dreptului de proprietate, drepturi reale de garanţie şi sarcini		Referinţe
47762 / 03/09/2007		
Act Normativ nr. 1705, din 29/11/2006 emis de GUVERNUL ROMANIEI;		
C3	- se noteaza REDEVENTA in favoarea MINISTERUL ECONOMIEI, ENERGIEI ŞI MEDIUL DE AFACERI	A1, A1.1

Anexa Nr. 1 La Partea I

Teren

Nr cadastral	Suprafaţa (mp)*	Observaţii / Referinţe
20221	17	

* Suprafaţa este determinată in planul de proiecţie Stereo 70.

DETALII LINIARE IMOBIL

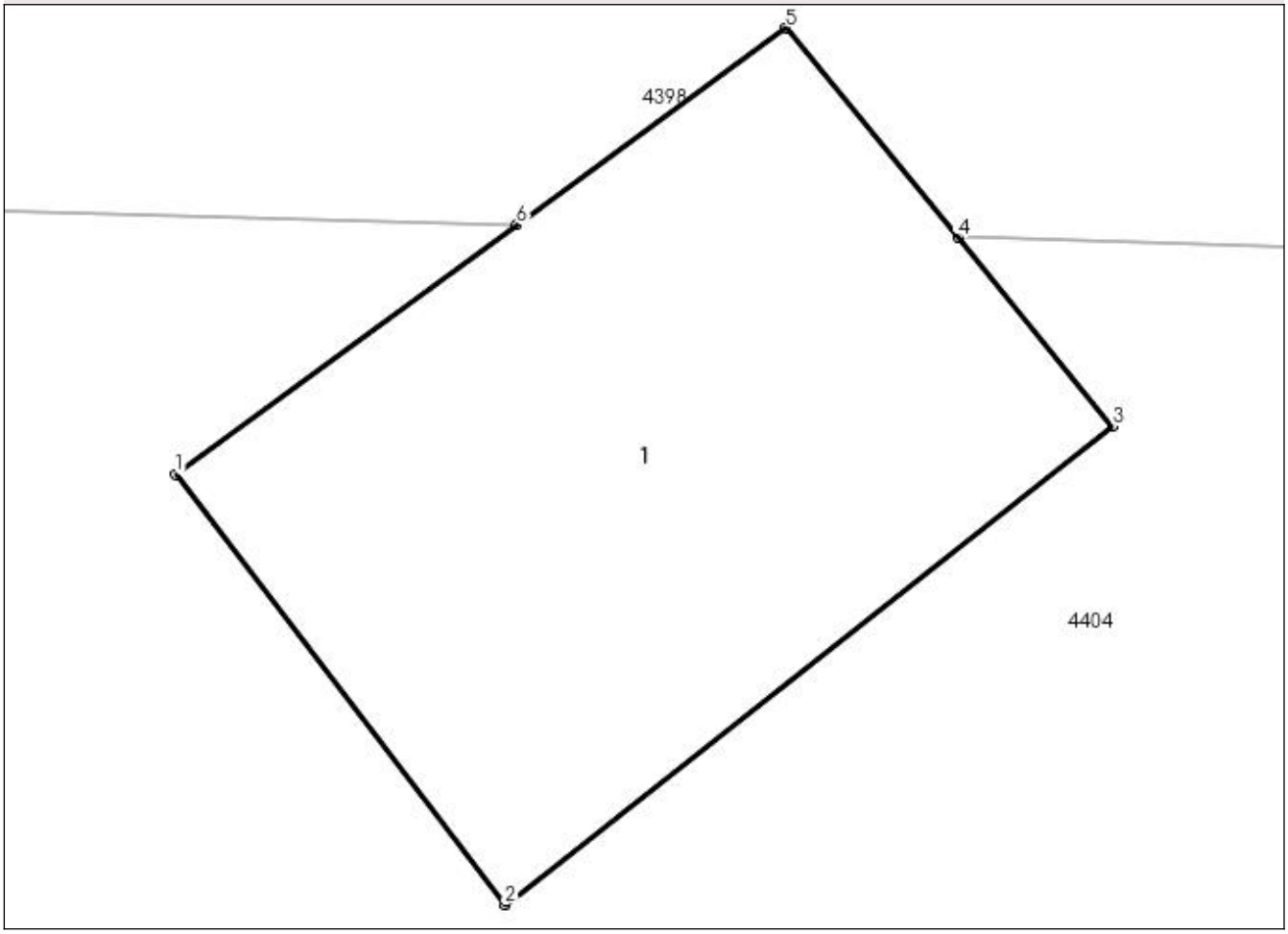

Date referitoare la teren

Crt	Categorie folosinţă	Intra vilan	Suprafaţa (mp)	Tarla	Parcelă	Nr. topo	Observaţii / Referinţe
1	curti constructii	NU	17	53	175/20	-	

Date referitoare la construcţii

Crt	Număr	Destinaţie construcţie	Supraf. (mp)	Situaţie juridică	Observaţii / Referinţe
A1.1	20221-C1	constructii industriale si edilitare	Din acte: 0 Masurata: 17	Cu acte	Nr. niveluri:1; S. construita la sol:17 mp; C1 - stalp 174, Sc=17 mp, LEA KV Fundeni - Brazi Vest

Lungime Segmente
1) Valorile lungimilor segmentelor sunt obţinute din proiecţie în plan.

Punct început	X / Y	Punct sfârşit	X / Y	Lungime segment (** (m)
1	576.707,22 362.310,0	2	576.709,34 362.307,23	3.488
2	576.709,34 362.307,23	3	576.713,25 362.310,31	4.977
3	576.713,25 362.310,31	4	576.712,254 362.311,524	1.57

Punct început	X / Y	Punct sfârşit	X / Y	Lungime segment (** (m)
4	576.712,254 362.311,524	5	576.711,15 362.312,87	1.741
5	576.711,15 362.312,87	6	576.709,415 362.311,603	2.148
6	576.709,415 362.311,603	1	576.707,22 362.310,0	2.718

** Lungimile segmentelor sunt determinate în planul de proiecţie Stereo 70 şi sunt rotunjite la 1 milimetru.
*** Distanţa dintre puncte este formată din segmente cumulate ce sunt mai mici decât valoarea 1 milimetru.

DATE DESPRE IMOBILUL NR. 4402

Oficiul de Cadastru şi Publicitate Imobiliară PRAHOVA
Biroul de Cadastru şi Publicitate Imobiliară Ploieşti

A. Partea I. Descrierea imobilului

TEREN Extravilan

Adresa: Jud. Prahova

Nr. Crt	Nr cadastral Nr. topografic	Suprafaţa* (mp)	Observaţii / Referinţe
A1		4.142	Sector cadastral:25 Teren neimprejmuit;

B. Partea II. Proprietari şi acte

Inscrieri privitoare la dreptul de proprietate şi alte drepturi reale		Referinţe
/		
Act Administrativ nr. 68881, din 28/06/2002 emis de CJSDAPT PRAHOVA;		
B1	Intabulare, drept de PROPRIETATE, dobandit prin Reconstituire, cota actuala 1/1, cota initiala 1/1	A1
	1) **MOISE PETRE DANIEL**, Lipsă CNP. 2) **MOISE MARIA**, Lipsă CNP.	

C. Partea III. SARCINI .

Inscrieri privind dezmembramintele dreptului de proprietate, drepturi reale de garanţie şi sarcini	Referinţe
NU SUNT	

Anexa Nr. 1 La Partea I

Teren

Nr cadastral	Suprafaţa (mp)*	Observaţii / Referinţe
	4.142	

* Suprafaţa este determinată in planul de proiecţie Stereo 70.

DETALII LINIARE IMOBIL

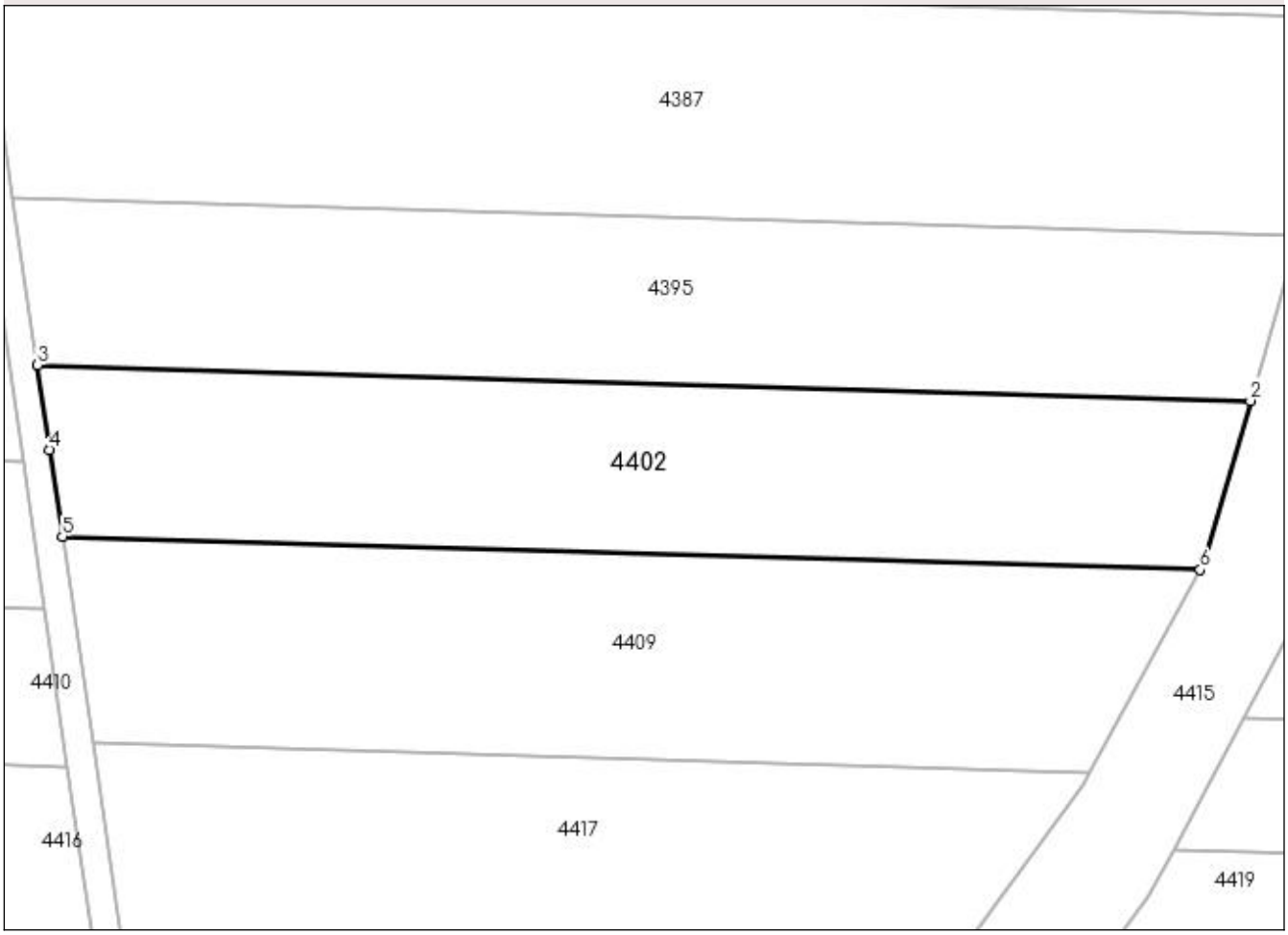

Date referitoare la teren

Crt	Categorie folosinţă	Intra vilan	Suprafaţa (mp)	Tarla	Parcelă	Nr. topo	Observaţii / Referinţe
1	arabil	NU	4.142	53	175/62	-	

Lungime Segmente
1) Valorile lungimilor segmentelor sunt obţinute din proiecţie în plan.

Punct început	X / Y	Punct sfârşit	X / Y	Lungime segment (** (m)
1	577.053,874 362.292,274	2	577.060,482 362.315,48	24.128
2	577.060,482 362.315,48	3	576.886,19 362.320,59	174.367
3	576.886,19 362.320,59	4	576.887,934 362.308,414	12.3
4	576.887,934 362.308,414	5	576.889,759 362.295,983	12.564
5	576.889,759 362.295,983	6	577.053,275 362.291,188	163.586

Punct început	X / Y	Punct sfârşit	X / Y	Lungime segment (** (m)
6	577.053,275 362.291,188	1	577.053,874 362.292,274	1.24

** Lungimile segmentelor sunt determinate în planul de proiecţie Stereo 70 şi sunt rotunjite la 1 milimetru.
*** Distanţa dintre puncte este formată din segmente cumulate ce sunt mai mici decât valoarea 1 milimetru.

DATE DESPRE IMOBILUL NR. 4403

Oficiul de Cadastru şi Publicitate Imobiliară PRAHOVA
Biroul de Cadastru şi Publicitate Imobiliară Ploieşti

A. Partea I. Descrierea imobilului

TEREN Necunoscut

Adresa: Loc. Podu Valeni, Jud. Prahova, Tarla 53, A175/138

Nr. Crt	Nr cadastral Nr. topografic	Suprafaţa* (mp)	Observaţii / Referinţe
A1	21719	Din acte: 5.000 Masurata: 1.140	Sector cadastral:25 Teren imprejmuit;

B. Partea II. Proprietari şi acte

Inscrieri privitoare la dreptul de proprietate şi alte drepturi reale		Referinţe
99967 / 15/12/2014		
Act Notarial nr. 5111, din 12/12/2014 emis de NP NECULAE AURELIAN;		
B3	Intabulare, drept de PROPRIETATEpartaj, dobandit prin Conventie, cota actuala 1/1, cota initiala 1/1	A1
	1) **GHEORGHE SORIN**	

C. Partea III. SARCINI .

Inscrieri privind dezmembramintele dreptului de proprietate, drepturi reale de garanţie şi sarcini	Referinţe
NU SUNT	

Anexa Nr. 1 La Partea I

Teren

Nr cadastral	Suprafaţa (mp)*	Observaţii / Referinţe
21719	Din acte: 5.000 Masurata: 1.140	

* Suprafaţa este determinată in planul de proiecţie Stereo 70.

DETALII LINIARE IMOBIL

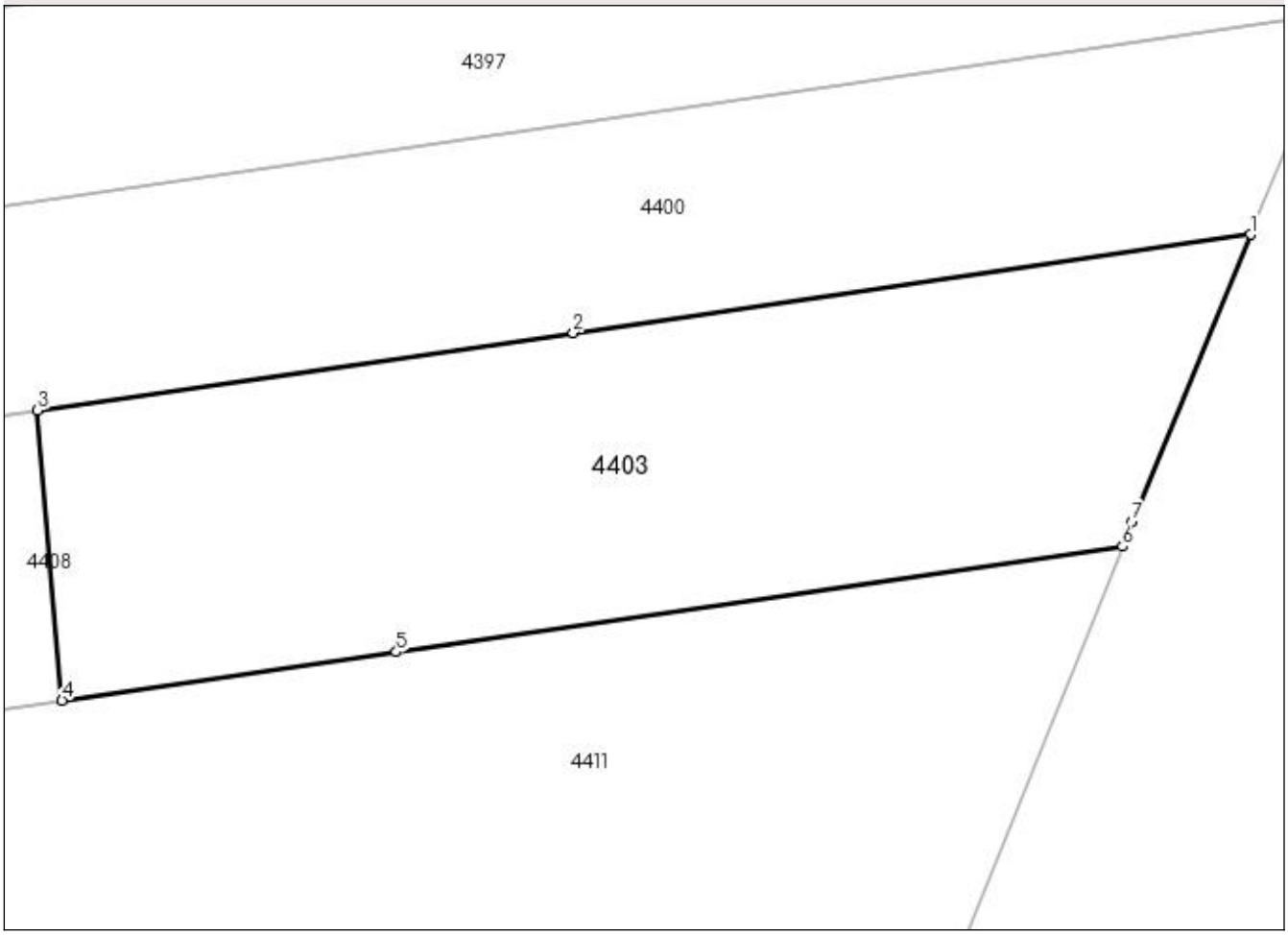

Date referitoare la teren

Crt	Categorie folosinţă	Intra vilan	Suprafaţa (mp)	Tarla	Parcelă	Nr. topo	Observaţii / Referinţe
1	arabil	DA	704	53	175/138	-	
2	arabil	NU	436	53	175/138	-	

Lungime Segmente
1) Valorile lungimilor segmentelor sunt obţinute din proiecţie în plan.

Punct început	X / Y	Punct sfârşit	X / Y	Lungime segment (** (m)
1	577.621,087 362.314,594	2	577.581,478 362.308,848	40.024
2	577.581,478 362.308,848	3	577.550,155 362.304,305	31.651
3	577.550,155 362.304,305	4	577.551,584 362.287,36	17.005
4	577.551,584 362.287,36	5	577.571,138 362.290,197	19.759

Punct început	X / Y	Punct sfârşit	X / Y	Lungime segment (** (m)
5	577.571,138 362.290,197	6	577.613,596 362.296,356	42.902
6	577.613,596 362.296,356	7	577.614,179 362.297,805	1.562
7	577.614,179 362.297,805	1	577.621,087 362.314,594	18.155

** Lungimile segmentelor sunt determinate în planul de proiecţie Stereo 70 şi sunt rotunjite la 1 milimetru.
*** Distanţa dintre puncte este formată din segmente cumulate ce sunt mai mici decât valoarea 1 milimetru.

DATE DESPRE IMOBILUL NR. 4404

Oficiul de Cadastru şi Publicitate Imobiliară PRAHOVA
Biroul de Cadastru şi Publicitate Imobiliară Ploieşti

A. Partea I. Descrierea imobilului

TEREN Extravilan

Adresa: Jud. Prahova

Nr. Crt	Nr cadastral Nr. topografic	Suprafaţa* (mp)	Observaţii / Referinţe
A1		5.000	Sector cadastral:25 Teren neimprejmuit;

B. Partea II. Proprietari şi acte

Inscrieri privitoare la dreptul de proprietate şi alte drepturi reale		Referinţe
/		
Act Administrativ nr. 68891, din 18/10/2002 emis de CJSDAPT PRAHOVA;		
B1	Intabulare, drept de PROPRIETATE, dobandit prin Reconstituire, cota actuala 1/1, cota initiala 1/1	A1
	1) **MOISE MARIN ILIE**, Lipsă CNP.	

C. Partea III. SARCINI .

Inscrieri privind dezmembramintele dreptului de proprietate, drepturi reale de garanţie şi sarcini	Referinţe
NU SUNT	

Anexa Nr. 1 La Partea I

Teren

Nr cadastral	Suprafaţa (mp)*	Observaţii / Referinţe
	5.000	

* Suprafaţa este determinată in planul de proiecţie Stereo 70.

DETALII LINIARE IMOBIL

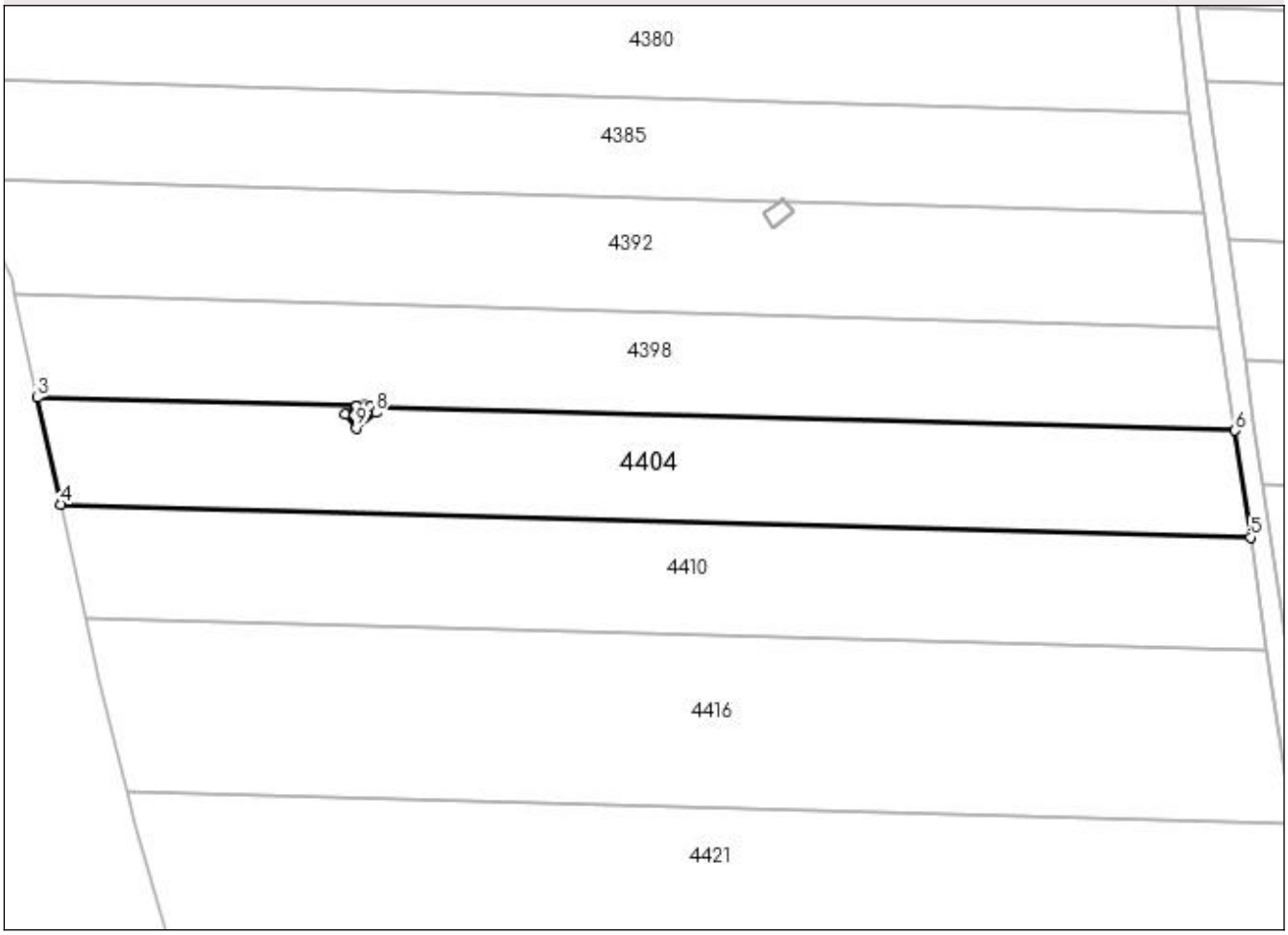

Date referitoare la teren

Crt	Categorie folosinţă	Intra vilan	Suprafaţa (mp)	Tarla	Parcelă	Nr. topo	Observaţii / Referinţe
1	arabil	NU	5.000	53	175/20	-	

Lungime Segmente
1) Valorile lungimilor segmentelor sunt obţinute din proiecţie în plan.

Punct început	X / Y	Punct sfârşit	X / Y	Lungime segment (** (m)
1	576.707,22 362.310,0	2	576.709,415 362.311,603	2.718
2	576.709,415 362.311,603	3	576.645,964 362.313,302	63.474
3	576.645,964 362.313,302	4	576.650,591 362.292,107	21.694
4	576.650,591 362.292,107	5	576.887,233 362.285,531	236.733
5	576.887,233 362.285,531	6	576.884,156 362.306,747	21.438

Punct început	X / Y	Punct sfârşit	X / Y	Lungime segment (** (m)
6	576.884,156 362.306,747	7	576.712,254 362.311,524	171.968
7	576.712,254 362.311,524	8	576.713,25 362.310,31	1.57
8	576.713,25 362.310,31	9	576.709,34 362.307,23	4.977
9	576.709,34 362.307,23	1	576.707,22 362.310,0	3.488

** Lungimile segmentelor sunt determinate în planul de proiecţie Stereo 70 şi sunt rotunjite la 1 milimetru.
*** Distanţa dintre puncte este formată din segmente cumulate ce sunt mai mici decât valoarea 1 milimetru.

DATE DESPRE IMOBILUL NR. 4405

Oficiul de Cadastru şi Publicitate Imobiliară PRAHOVA
Biroul de Cadastru şi Publicitate Imobiliară Ploiești

A. Partea I. Descrierea imobilului

TEREN Extravilan

Adresa: Jud. Prahova

Nr. Crt	Nr cadastral Nr. topografic	Suprafaţa* (mp)	Observaţii / Referinţe
A1		2.500	Sector cadastral:25 Teren neimprejmuit;

B. Partea II. Proprietari şi acte

Inscrieri privitoare la dreptul de proprietate şi alte drepturi reale		Referinţe
/		
Act Administrativ nr. 111574, din 18/12/2002 emis de CJSDAPT PRAHOVA;		
B1	Intabulare, drept de PROPRIETATE, dobandit prin Reconstituire, cota actuala 1/1, cota initiala 1/1	A1
	1) **NICA ALECU**, Lipsă CNP.	

C. Partea III. SARCINI .

Inscrieri privind dezmembramintele dreptului de proprietate, drepturi reale de garanţie şi sarcini	Referinţe
NU SUNT	

Anexa Nr. 1 La Partea I

Teren

Nr cadastral	Suprafaţa (mp)*	Observaţii / Referinţe
	2.500	

* Suprafaţa este determinată in planul de proiecţie Stereo 70.

DETALII LINIARE IMOBIL

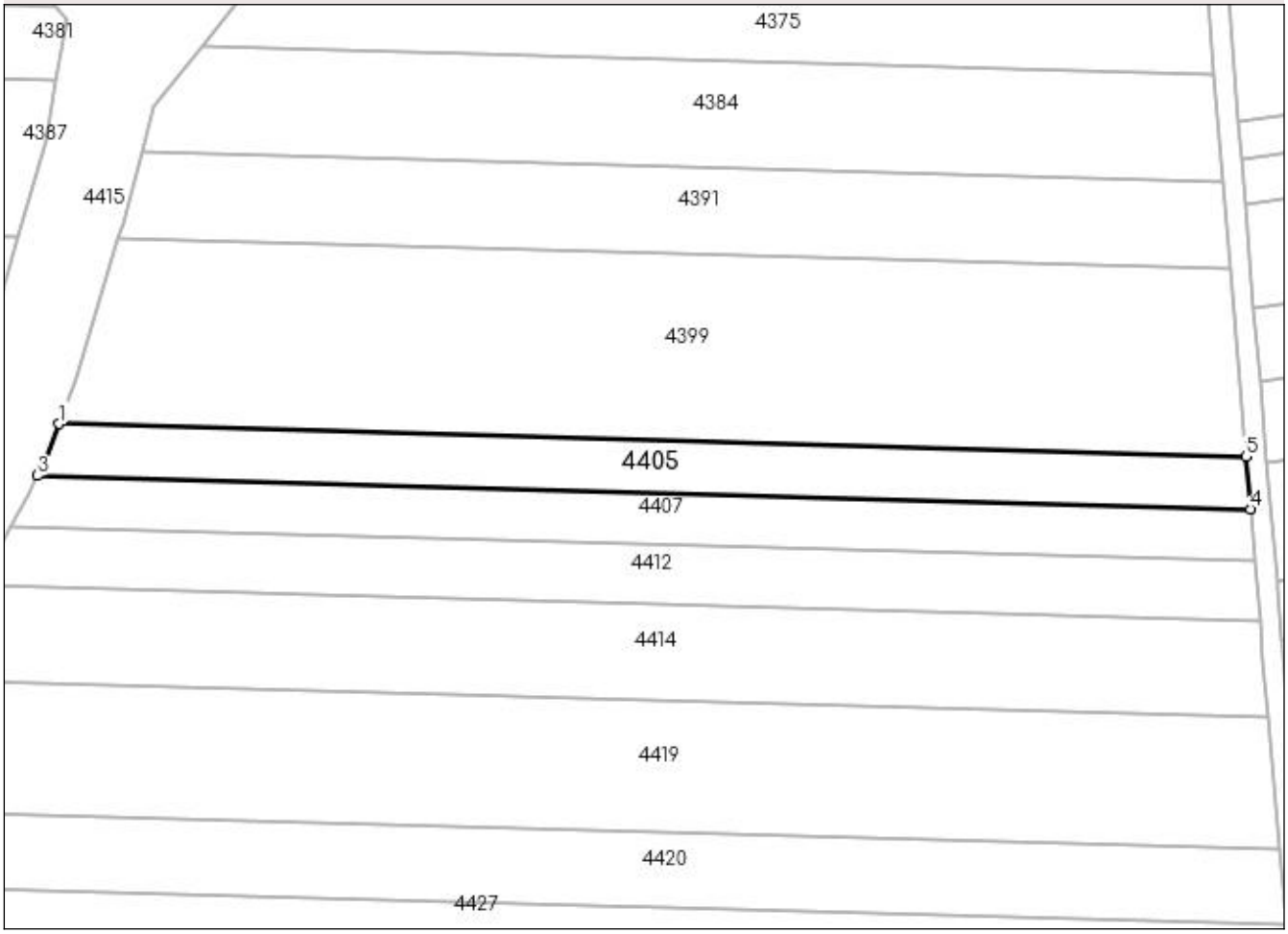

Date referitoare la teren

Crt	Categorie folosinţă	Intra vilan	Suprafaţa (mp)	Tarla	Parcelă	Nr. topo	Observaţii / Referinţe
1	arabil	NU	2.500	53	175/78	-	

Lungime Segmente

1) Valorile lungimilor segmentelor sunt obţinute din proiecţie în plan.

Punct început	X / Y	Punct sfârşit	X / Y	Lungime segment (** (m)
1	577.075,34 362.302,002	2	577.071,893 362.293,304	9.356
2	577.071,893 362.293,304	3	577.071,028 362.291,681	1.839
3	577.071,028 362.291,681	4	577.313,182 362.284,988	242.246
4	577.313,182 362.284,988	5	577.312,294 362.295,453	10.503
5	577.312,294 362.295,453	1	577.075,34 362.302,002	237.044

** Lungimile segmentelor sunt determinate în planul de proiecţie Stereo 70 şi sunt rotunjite la 1 milimetru.
*** Distanţa dintre puncte este formată din segmente cumulate ce sunt mai mici decât valoarea 1 milimetru.

DATE DESPRE IMOBILUL NR. 4406

Oficiul de Cadastru şi Publicitate Imobiliară PRAHOVA
Biroul de Cadastru şi Publicitate Imobiliară Ploiești

A. Partea I. Descrierea imobilului

TEREN Extravilan

Adresa: Jud. Prahova, T 53 ; A 175/135

Nr. Crt	Nr cadastral Nr. topografic	Suprafaţa* (mp)	Observaţii / Referinţe
A1	26269	3.796	Sector cadastral:25 Teren neimprejmuit; Teren extravilan neimprejmuit

B. Partea II. Proprietari şi acte

Inscrieri privitoare la dreptul de proprietate şi alte drepturi reale		Referinţe
153984 / 06/12/2022		
Act Administrativ nr. D.9 527421, din 11/05/1992 emis de CONSILIUL LOCAL AL COMUNEI POIENARII BURCHII (act notarial nr 1 din 09.01.2017, emis de NP DINU VLAD ALEXANDRU;act administrativ nr 113579 din 17.12.2002, emis de COMISIA JUDETEANA PRAHOVA;act administrativ nr 1759 din 02.03.2016, emis de PRIMARIA COMUNEI POIENARII BURCHII);		
B1	Intabulare, drept de PROPRIETATE, dobandit prin Reconstituire, cota actuala 1/2, cota initiala 1/2	A1
	1) **MUSCALU IOANA**, (decedata)	
B2	Intabulare, drept de PROPRIETATE, dobandit prin Succesiune, cota actuala 1/2, cota initiala 1/2	A1
	1) **MOSCALU DUMITRA**	

C. Partea III. SARCINI .

Inscrieri privind dezmembramintele dreptului de proprietate, drepturi reale de garanţie şi sarcini	Referinţe
NU SUNT	

Anexa Nr. 1 La Partea I

Teren

Nr cadastral	Suprafaţa (mp)*	Observaţii / Referinţe
26269	3.796	Teren extravilan neimprejmuit

* Suprafaţa este determinată in planul de proiecţie Stereo 70.

DETALII LINIARE IMOBIL

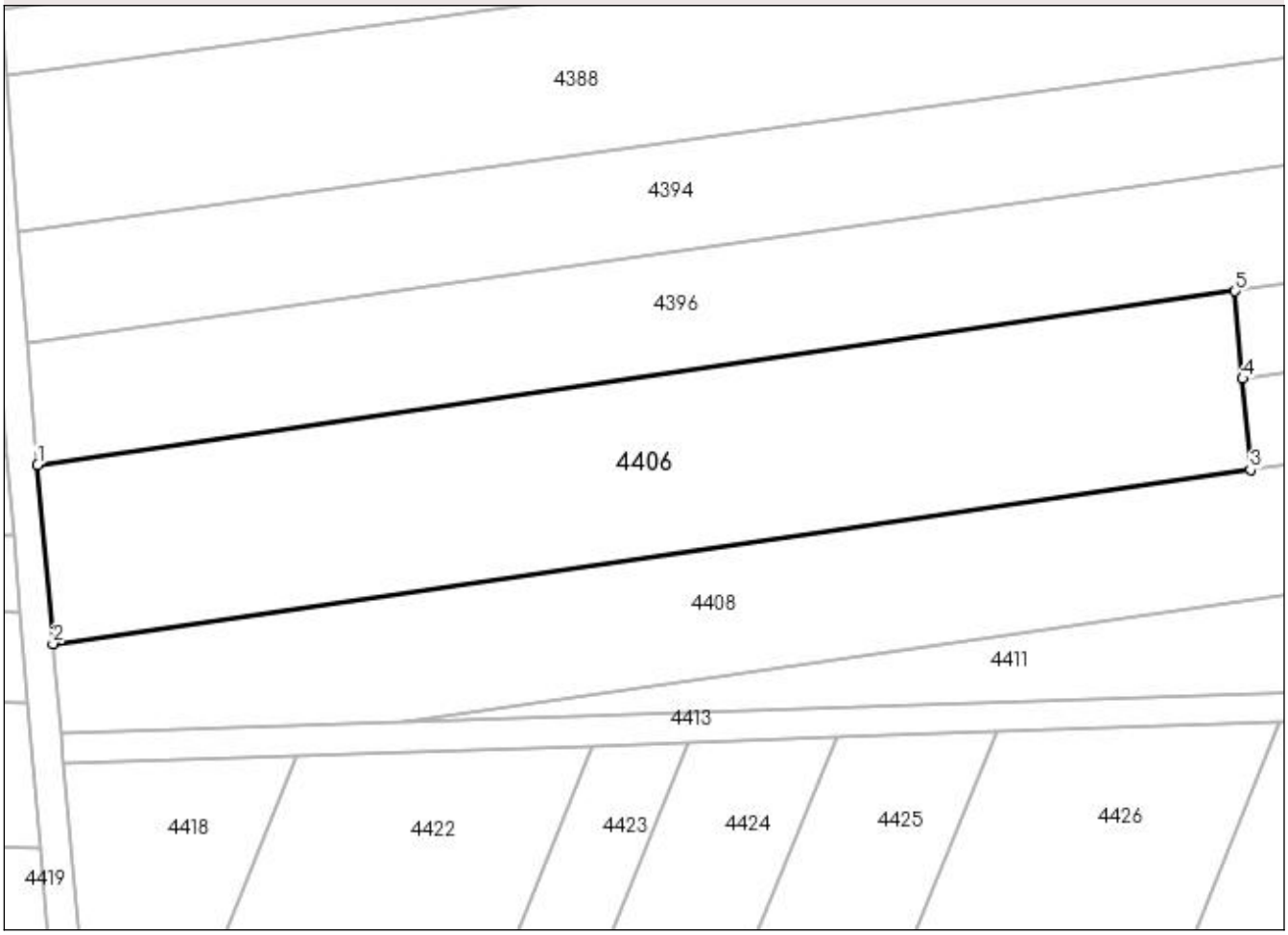

Date referitoare la teren

Crt	Categorie folosinţă	Intra vilan	Suprafaţa (mp)	Tarla	Parcelă	Nr. topo	Observaţii / Referinţe
1	arabil	NU	3.796	53	175/135	-	Teren extravilan neimprejmuit

Lungime Segmente

1) Valorile lungimilor segmentelor sunt obţinute din proiecţie în plan.

Punct început	X / Y	Punct sfârşit	X / Y	Lungime segment (** (m)
1	577.316,353 362.294,329	2	577.318,415 362.270,688	23.731
2	577.318,415 362.270,688	3	577.476,978 362.293,689	160.223
3	577.476,978 362.293,689	4	577.475,926 362.305,756	12.113
4	577.475,926 362.305,756	5	577.474,916 362.317,33	11.618
5	577.474,916 362.317,33	1	577.316,353 362.294,329	160.223

** Lungimile segmentelor sunt determinate în planul de proiecţie Stereo 70 şi sunt rotunjite la 1 milimetru.
*** Distanţa dintre puncte este formată din segmente cumulate ce sunt mai mici decât valoarea 1 milimetru.

DATE DESPRE IMOBILUL NR. 4407

Oficiul de Cadastru şi Publicitate Imobiliară PRAHOVA
Biroul de Cadastru şi Publicitate Imobiliară Ploieşti

A. Partea I. Descrierea imobilului

TEREN Extravilan

Adresa: Jud. Prahova

Nr. Crt	Nr cadastral Nr. topografic	Suprafaţa* (mp)	Observaţii / Referinţe
A1		2.500	Sector cadastral:25 Teren neimprejmuit;

B. Partea II. Proprietari şi acte

Inscrieri privitoare la dreptul de proprietate şi alte drepturi reale		Referinţe
/		
Act Administrativ nr. 111582, din 18/12/2002 emis de CJSDAPT PRAHOVA;		
B1	Intabulare, drept de PROPRIETATE, dobandit prin Reconstituire, cota actuala 1/1, cota initiala 1/1	A1
	1) **NICA CONSTANTIN**, Lipsă CNP.	

C. Partea III. SARCINI .

Inscrieri privind dezmembramintele dreptului de proprietate, drepturi reale de garanţie şi sarcini	Referinţe
NU SUNT	

Anexa Nr. 1 La Partea I

Teren

Nr cadastral	Suprafaţa (mp)*	Observaţii / Referinţe
	2.500	

* Suprafaţa este determinată in planul de proiecţie Stereo 70.

DETALII LINIARE IMOBIL

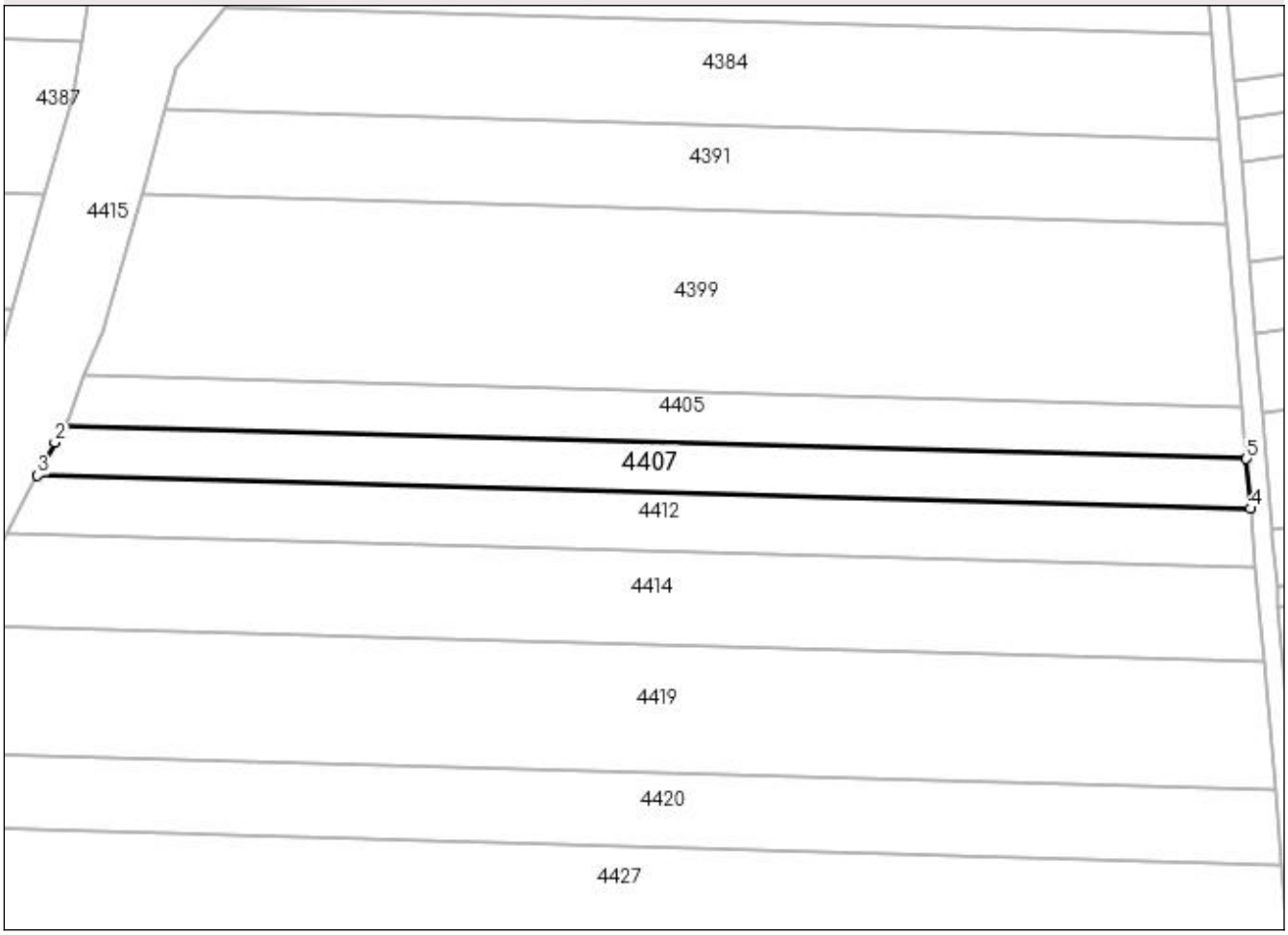

Date referitoare la teren

Crt	Categorie folosinţă	Intra vilan	Suprafaţa (mp)	Tarla	Parcelă	Nr. topo	Observaţii / Referinţe
1	arabil	NU	2.500	53	175/79	-	

Lungime Segmente
1) Valorile lungimilor segmentelor sunt obţinute din proiecţie în plan.

Punct început	X / Y	Punct sfârşit	X / Y	Lungime segment (** (m)
1	577.071,028 362.291,681	2	577.069,248 362.288,341	3.785
2	577.069,248 362.288,341	3	577.065,674 362.281,636	7.598
3	577.065,674 362.281,636	4	577.314,049 362.274,771	248.47
4	577.314,049 362.274,771	5	577.313,182 362.284,988	10.254
5	577.313,182 362.284,988	1	577.071,028 362.291,681	242.246

** Lungimile segmentelor sunt determinate în planul de proiecţie Stereo 70 şi sunt rotunjite la 1 milimetru.
*** Distanţa dintre puncte este formată din segmente cumulate ce sunt mai mici decât valoarea 1 milimetru.

DATE DESPRE IMOBILUL NR. 4408

Oficiul de Cadastru şi Publicitate Imobiliară PRAHOVA
Biroul de Cadastru şi Publicitate Imobiliară Ploieşti

A. Partea I. Descrierea imobilului

TEREN Extravilan

Adresa: Jud. Prahova, Tarla 53, A175/138

Nr. Crt	Nr cadastral Nr. topografic	Suprafaţa* (mp)	Observaţii / Referinţe
A1	21718	Din acte: 5.000 Masurata: 3.860	Sector cadastral:25 Teren neimprejmuit;

B. Partea II. Proprietari şi acte

Inscrieri privitoare la dreptul de proprietate şi alte drepturi reale		Referinţe
82306 / 15/10/2014		
Act Administrativ nr. 113556, din 17/12/2002 emis de COMISIA JUDETEANA PRAHOVA (act notarial nr. 9/11-08-2011 emis de NP DINU CAMELIA ELENA; act notarial nr. 10/11-08-2011 emis de NP DINU CAMELIA ELENA; act notarial nr. 11/11-08-2011 emis de NP DINU CAMELIA ELENA; act administrativ nr. 5242/28-07-2014 emis de COMUNA POIENARII BURCHII;);		
B1	Intabulare, drept de PROPRIETATEmostenire, dobandit prin Succesiune, cota actuala 1/2, cota initiala 1/2	A1
	1) **GHEORGHE SORIN**	
99951 / 15/12/2014		
Act Notarial nr. 5070, din 10/12/2014 emis de NP NECULAE AURELIAN;		
B3	Intabulare, drept de PROPRIETATEpartaj, dobandit prin Conventie, cota actuala 1/2, cota initiala 1/2	A1
	1) **GHEORGHE SORIN**	

C. Partea III. SARCINI .

Inscrieri privind dezmembramintele dreptului de proprietate, drepturi reale de garanţie şi sarcini	Referinţe
NU SUNT	

Anexa Nr. 1 La Partea I

Teren

Nr cadastral	Suprafaţa (mp)*	Observaţii / Referinţe
21718	Din acte: 5.000 Masurata: 3.860	

* Suprafaţa este determinată in planul de proiecţie Stereo 70.

DETALII LINIARE IMOBIL

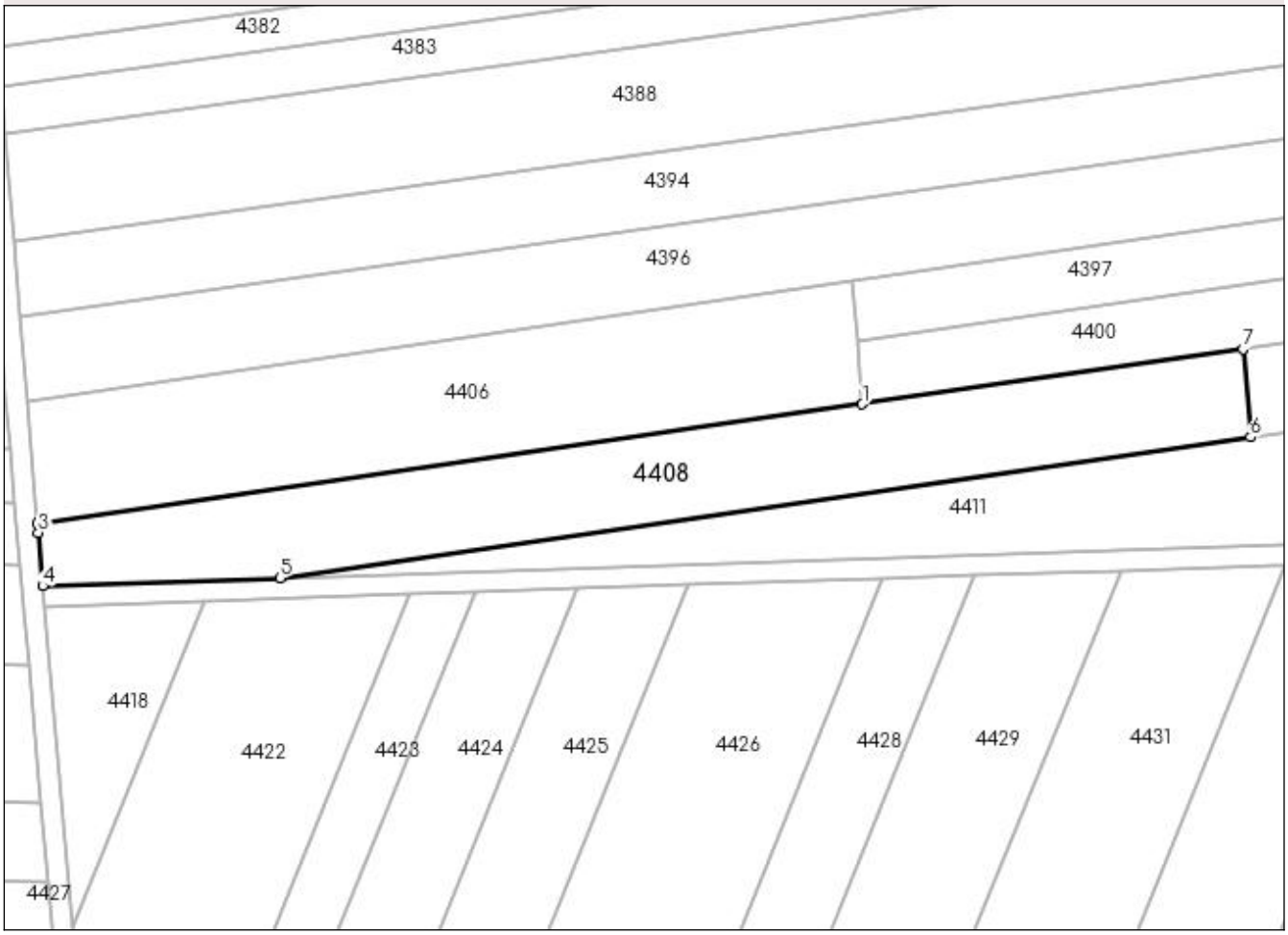

Date referitoare la teren

Crt	Categorie folosinţă	Intra vilan	Suprafaţa (mp)	Tarla	Parcelă	Nr. topo	Observaţii / Referinţe
1	arabil	NU	3.860	53	175/138	-	

Lungime Segmente
1) Valorile lungimilor segmentelor sunt obţinute din proiecţie în plan.

Punct început	X / Y	Punct sfârşit	X / Y	Lungime segment (** (m)
1	577.476,978 362.293,689	2	577.318,415 362.270,688	160.223
2	577.318,415 362.270,688	3	577.318,56 362.269,026	1.668
3	577.318,56 362.269,026	4	577.319,425 362.258,767	10.295
4	577.319,425 362.258,767	5	577.364,968 362.260,289	45.568
5	577.364,968 362.260,289	6	577.551,584 362.287,36	188.569

Punct început	X / Y	Punct sfârşit	X / Y	Lungime segment (** (m)
6	577.551,584 362.287,36	7	577.550,155 362.304,305	17.005
7	577.550,155 362.304,305	1	577.476,978 362.293,689	73.943

** Lungimile segmentelor sunt determinate în planul de proiecţie Stereo 70 şi sunt rotunjite la 1 milimetru.
*** Distanţa dintre puncte este formată din segmente cumulate ce sunt mai mici decât valoarea 1 milimetru.

DATE DESPRE IMOBILUL NR. 4409

Oficiul de Cadastru şi Publicitate Imobiliară PRAHOVA
Biroul de Cadastru şi Publicitate Imobiliară Ploieşti

A. Partea I. Descrierea imobilului

TEREN Extravilan

Adresa: Jud. Prahova

Nr. Crt	Nr cadastral Nr. topografic	Suprafaţa* (mp)	Observaţii / Referinţe
A1		4.538	Sector cadastral:25 Teren neimprejmuit;

B. Partea II. Proprietari şi acte

Inscrieri privitoare la dreptul de proprietate şi alte drepturi reale		Referinţe
/		
Act Administrativ nr. 101109, din 28/06/2002 emis de CJSDAPT PRAHOVA;		
B1	Intabulare, drept de PROPRIETATE, dobandit prin Reconstituire, cota actuala 1/1, cota initiala 1/1	A1
	1) **MATEI PAUN ION**, Lipsă CNP.	

C. Partea III. SARCINI .

Inscrieri privind dezmembramintele dreptului de proprietate, drepturi reale de garanţie şi sarcini	Referinţe
NU SUNT	

Anexa Nr. 1 La Partea I

Teren

Nr cadastral	Suprafaţa (mp)*	Observaţii / Referinţe
	4.538	

* Suprafaţa este determinată in planul de proiecţie Stereo 70.

DETALII LINIARE IMOBIL

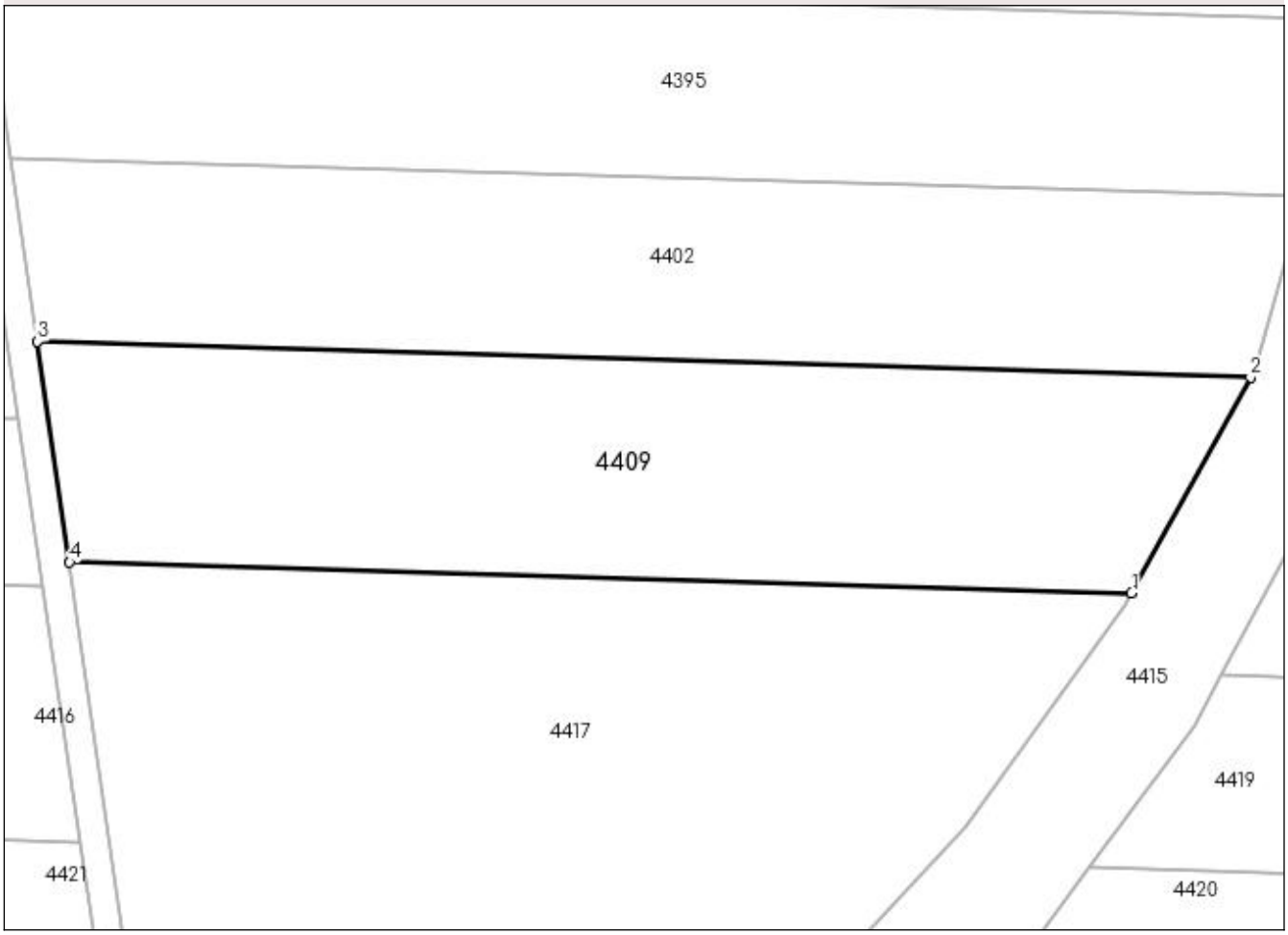

Date referitoare la teren

Crt	Categorie folosinţă	Intra vilan	Suprafaţa (mp)	Tarla	Parcelă	Nr. topo	Observaţii / Referinţe
1	arabil	NU	4.538	53	175/63	-	

Lungime Segmente
1) Valorile lungimilor segmentelor sunt obţinute din proiecţie în plan.

Punct început	X / Y	Punct sfârşit	X / Y	Lungime segment (** (m)
1	577.037,229 362.262,064	2	577.053,275 362.291,188	33.252
2	577.053,275 362.291,188	3	576.889,759 362.295,983	163.586
3	576.889,759 362.295,983	4	576.894,07 362.266,261	30.033
4	576.894,07 362.266,261	1	577.037,229 362.262,064	143.221

** Lungimile segmentelor sunt determinate în planul de proiecţie Stereo 70 şi sunt rotunjite la 1 milimetru.
*** Distanţa dintre puncte este formată din segmente cumulate ce sunt mai mici decât valoarea 1 milimetru.

DATE DESPRE IMOBILUL NR. 4410

Oficiul de Cadastru şi Publicitate Imobiliară PRAHOVA
Biroul de Cadastru şi Publicitate Imobiliară Ploieşti

A. Partea I. Descrierea imobilului

TEREN Extravilan

Adresa: Jud. Prahova

Nr. Crt	Nr cadastral Nr. topografic	Suprafaţa* (mp)	Observaţii / Referinţe
A1		5.300	Sector cadastral:25 Teren neimprejmuit;

B. Partea II. Proprietari şi acte

Inscrieri privitoare la dreptul de proprietate şi alte drepturi reale		Referinţe
/		
Act Administrativ nr. 109729, din 18/11/2002 emis de CJSDAPT PRAHOVA;		
B1	Intabulare, drept de PROPRIETATE, dobandit prin Reconstituire, cota actuala 1/1, cota initiala 1/1	A1
	1) **BARBU ION**, Lipsă CNP.	

C. Partea III. SARCINI .

Inscrieri privind dezmembramintele dreptului de proprietate, drepturi reale de garanţie şi sarcini	Referinţe
NU SUNT	

Anexa Nr. 1 La Partea I

Teren

Nr cadastral	Suprafaţa (mp)*	Observaţii / Referinţe
	5.300	

* Suprafaţa este determinată in planul de proiecţie Stereo 70.

DETALII LINIARE IMOBIL

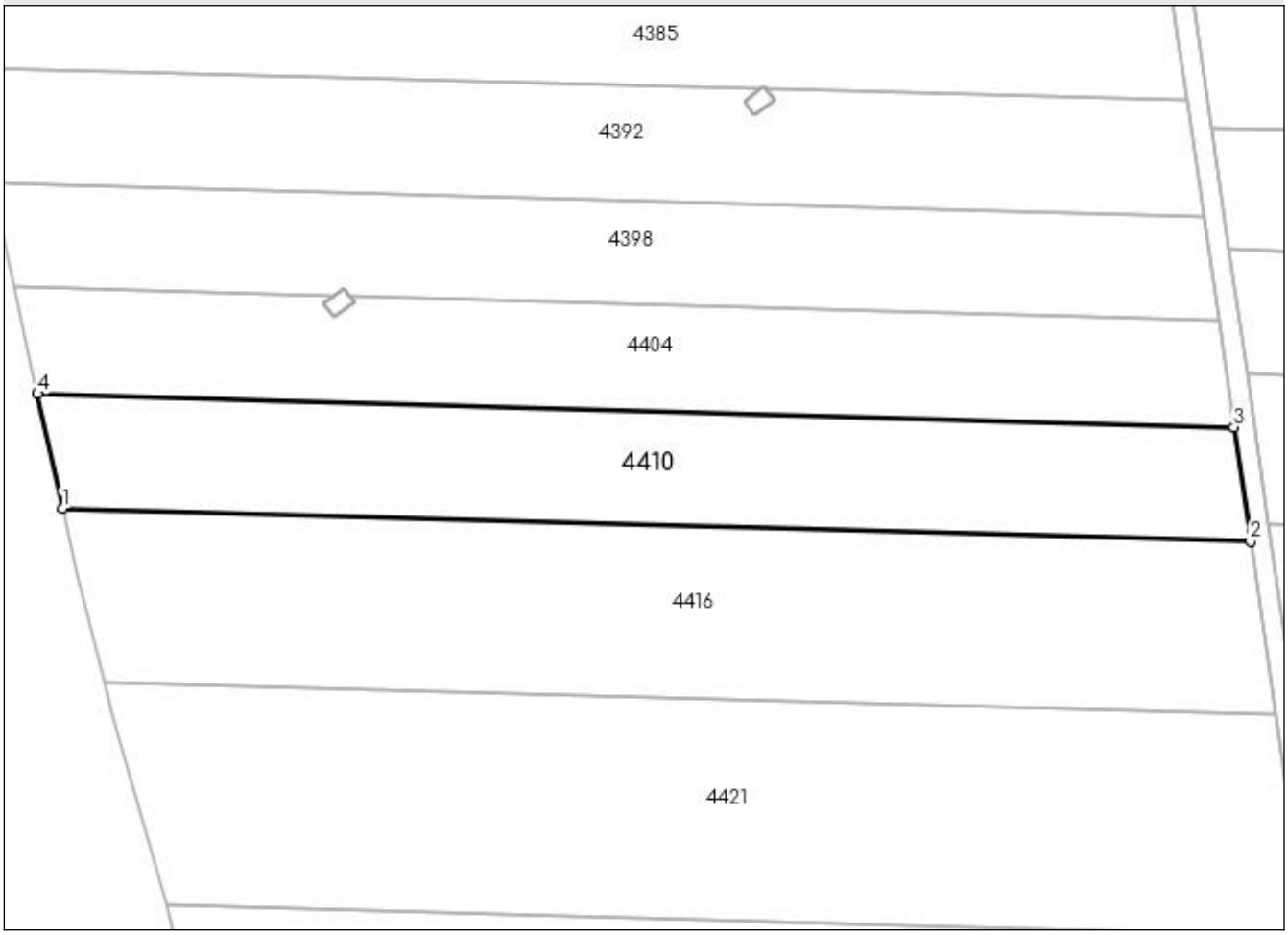

Date referitoare la teren

Crt	Categorie folosinţă	Intra vilan	Suprafaţa (mp)	Tarla	Parcelă	Nr. topo	Observaţii / Referinţe
1	arabil	NU	5.300	53	175/21	-	

Lungime Segmente
1) Valorile lungimilor segmentelor sunt obţinute din proiecţie în plan.

Punct început	X / Y	Punct sfârşit	X / Y	Lungime segment (** (m)
1	576.655,529 362.269,494	2	576.890,506 362.262,964	235.068
2	576.890,506 362.262,964	3	576.887,233 362.285,531	22.803
3	576.887,233 362.285,531	4	576.650,591 362.292,107	236.733
4	576.650,591 362.292,107	1	576.655,529 362.269,494	23.146

** Lungimile segmentelor sunt determinate în planul de proiecţie Stereo 70 şi sunt rotunjite la 1 milimetru.
*** Distanţa dintre puncte este formată din segmente cumulate ce sunt mai mici decât valoarea 1 milimetru.

DATE DESPRE IMOBILUL NR. 4411

Oficiul de Cadastru şi Publicitate Imobiliară PRAHOVA
Biroul de Cadastru şi Publicitate Imobiliară Ploieşti

A. Partea I. Descrierea imobilului

TEREN Necunoscut

Adresa: Loc. Carbunari, Jud. Prahova

Nr. Crt	Nr cadastral Nr. topografic	Suprafaţa* (mp)	Observaţii / Referinţe
A1		3.293	Sector cadastral:25 Teren neimprejmuit;

B. Partea II. Proprietari şi acte

Inscrieri privitoare la dreptul de proprietate şi alte drepturi reale		Referinţe
/		
Act Administrativ nr. 114404, din 12/06/2003 emis de CJSDAPT PRAHOVA;		
B1	Intabulare, drept de PROPRIETATE, dobandit prin Reconstituire, cota actuala 1/1, cota initiala 1/1	A1
	1) **MIHAI GRIGORE TRAIAN**, Lipsă CNP. 2) **MIHAI TRAIAN ION**, Lipsă CNP. 3) **BALALIA TRAIAN ANISOARA**, Lipsă CNP.	

C. Partea III. SARCINI .

Inscrieri privind dezmembramintele dreptului de proprietate, drepturi reale de garanţie şi sarcini	Referinţe
NU SUNT	

Anexa Nr. 1 La Partea I

Teren

Nr cadastral	Suprafaţa (mp)*	Observaţii / Referinţe
	3.293	

* Suprafaţa este determinată in planul de proiecţie Stereo 70.

DETALII LINIARE IMOBIL

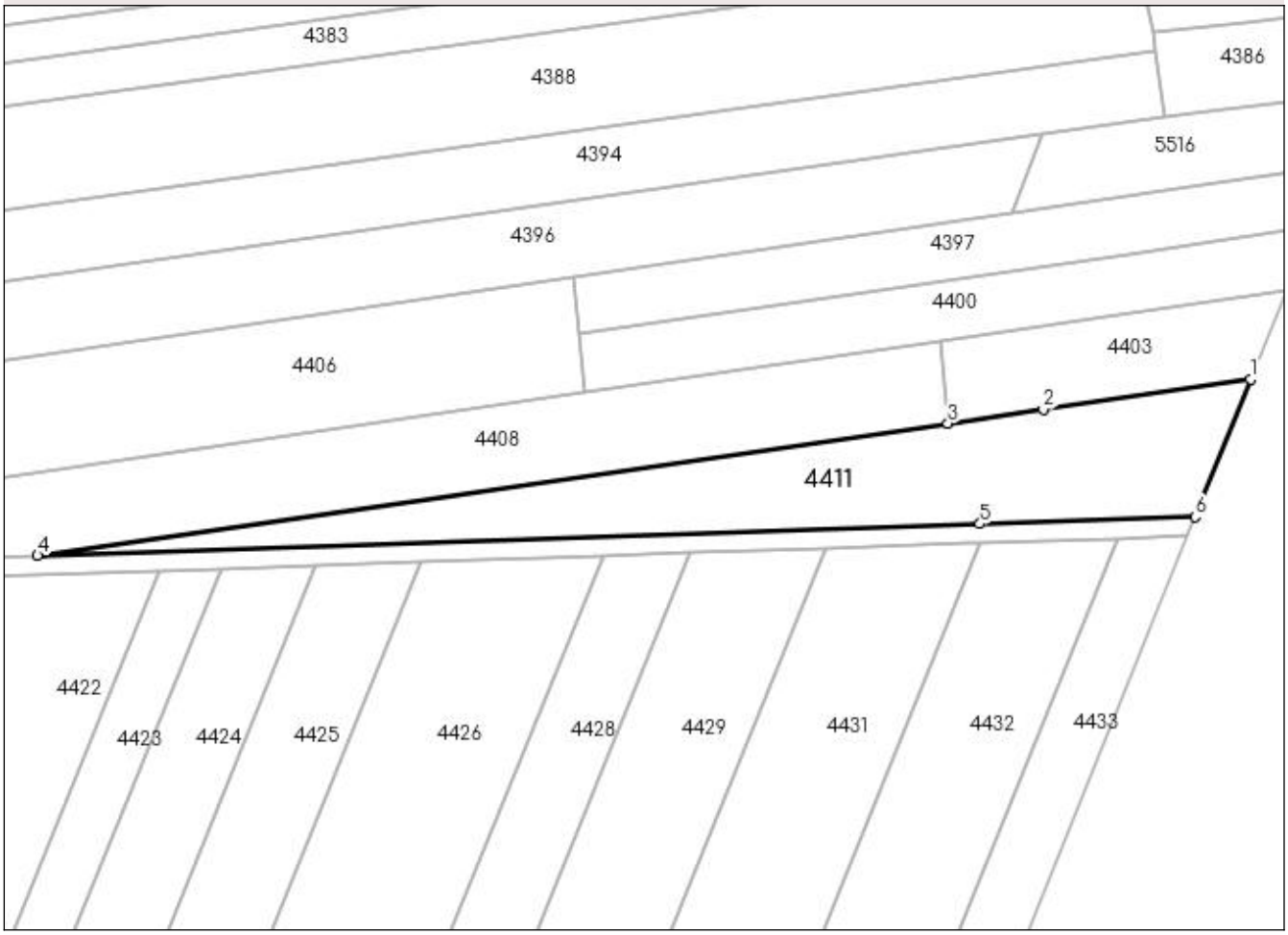

Date referitoare la teren

Crt	Categorie folosinţă	Intra vilan	Suprafaţa (mp)	Tarla	Parcelă	Nr. topo	Observaţii / Referinţe
1	arabil	DA	1.070	53	175/139	-	
2	arabil	NU	2.223	53	175/139	-	

Lungime Segmente

1) Valorile lungimilor segmentelor sunt obţinute din proiecţie în plan.

Punct început	X / Y	Punct sfârşit	X / Y	Lungime segment (** (m)
1	577.613,596 362.296,356	2	577.571,138 362.290,197	42.902
2	577.571,138 362.290,197	3	577.551,584 362.287,36	19.759
3	577.551,584 362.287,36	4	577.364,968 362.260,289	188.569
4	577.364,968 362.260,289	5	577.558,138 362.266,747	193.278

Punct început	X / Y	Punct sfârşit	X / Y	Lungime segment (** (m)
5	577.558,138 362.266,747	6	577.602,27 362.268,223	44.157
6	577.602,27 362.268,223	1	577.613,596 362.296,356	30.327

** Lungimile segmentelor sunt determinate în planul de proiecţie Stereo 70 şi sunt rotunjite la 1 milimetru.
*** Distanţa dintre puncte este formată din segmente cumulate ce sunt mai mici decât valoarea 1 milimetru.

DATE DESPRE IMOBILUL NR. 4412

Oficiul de Cadastru şi Publicitate Imobiliară PRAHOVA
Biroul de Cadastru şi Publicitate Imobiliară Ploieşti

A. Partea I. Descrierea imobilului

TEREN Extravilan

Adresa: Jud. Prahova

Nr. Crt	Nr cadastral Nr. topografic	Suprafaţa* (mp)	Observaţii / Referinţe
A1		3.000	Sector cadastral:25 Teren neimprejmuit;

B. Partea II. Proprietari şi acte

Inscrieri privitoare la dreptul de proprietate şi alte drepturi reale		Referinţe
/		
Act Administrativ nr. 112951, din 19/12/2002 emis de CJSDAPT PRAHOVA;		
B1	Intabulare, drept de PROPRIETATE, dobandit prin Reconstituire, cota actuala 1/1, cota initiala 1/1	A1
	1) **BADEA ION STELIAN**, Lipsă CNP.	

C. Partea III. SARCINI .

Inscrieri privind dezmembramintele dreptului de proprietate, drepturi reale de garanţie şi sarcini	Referinţe
NU SUNT	

Anexa Nr. 1 La Partea I

Teren

Nr cadastral	Suprafaţa (mp)*	Observaţii / Referinţe
	3.000	

* Suprafaţa este determinată in planul de proiecţie Stereo 70.

DETALII LINIARE IMOBIL

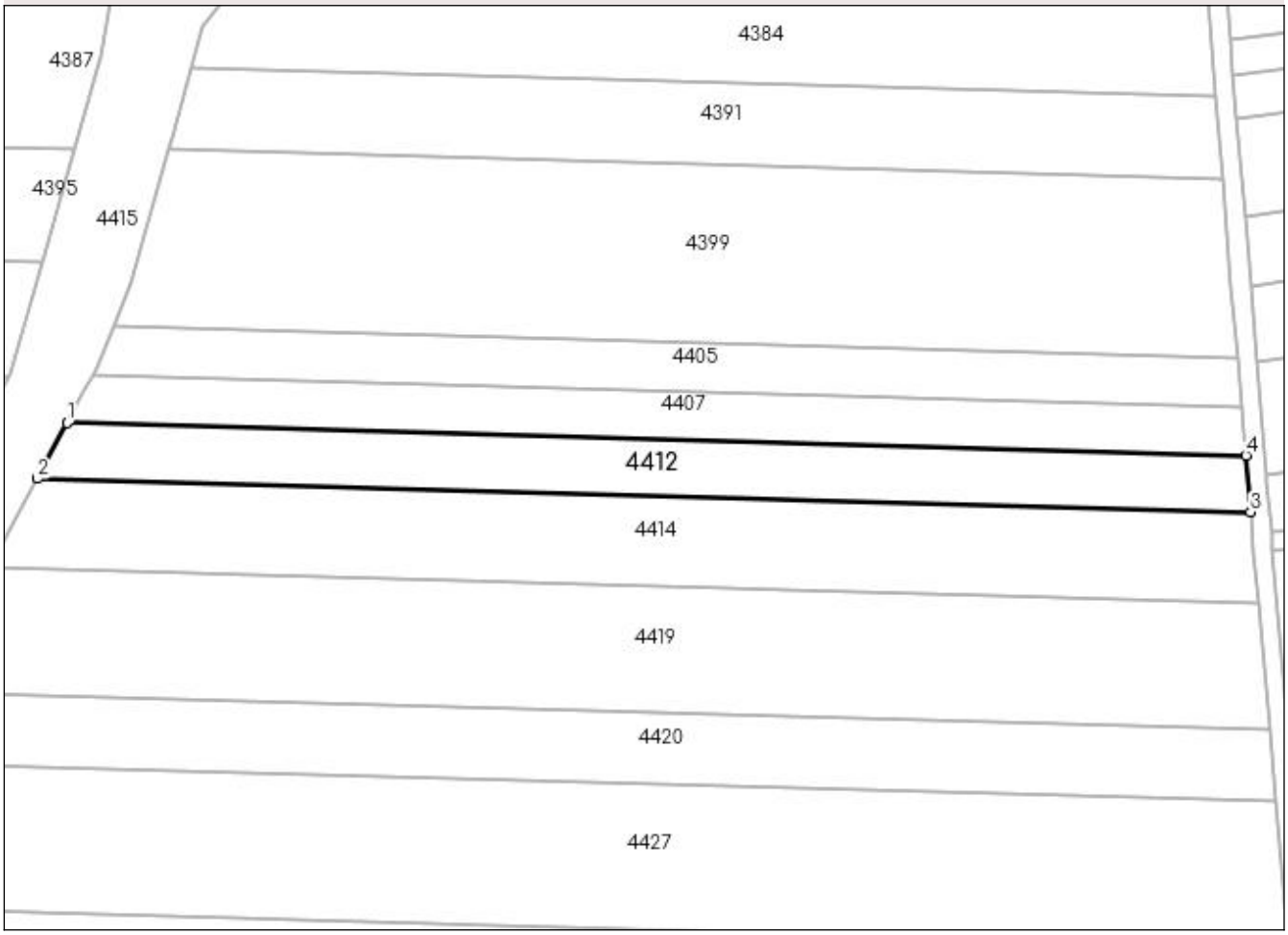

Date referitoare la teren

Crt	Categorie folosinţă	Intra vilan	Suprafaţa (mp)	Tarla	Parcelă	Nr. topo	Observaţii / Referinţe
1	arabil	NU	3.000	53	175/80	-	

Lungime Segmente
1) Valorile lungimilor segmentelor sunt obţinute din proiecţie în plan.

Punct început	X / Y	Punct sfârşit	X / Y	Lungime segment (** (m)
1	577.065,674 362.281,636	2	577.059,421 362.269,905	13.293
2	577.059,421 362.269,905	3	577.315,062 362.262,839	255.739
3	577.315,062 362.262,839	4	577.314,049 362.274,771	11.975
4	577.314,049 362.274,771	1	577.065,674 362.281,636	248.47

** Lungimile segmentelor sunt determinate în planul de proiecţie Stereo 70 şi sunt rotunjite la 1 milimetru.
*** Distanţa dintre puncte este formată din segmente cumulate ce sunt mai mici decât valoarea 1 milimetru.

DATE DESPRE IMOBILUL NR. 4413

Oficiul de Cadastru şi Publicitate Imobiliară PRAHOVA
Biroul de Cadastru şi Publicitate Imobiliară Ploieşti

A. Partea I. Descrierea imobilului

TEREN Necunoscut

Adresa: Loc. Carbunari, Jud. Prahova

Nr. Crt	Nr cadastral Nr. topografic	Suprafaţa* (mp)	Observaţii / Referinţe
A1		1.109	Sector cadastral:25 Teren neimprejmuit;

B. Partea II. Proprietari şi acte

Inscrieri privitoare la dreptul de proprietate şi alte drepturi reale		Referinţe
/		
Act Administrativ nr. 2342, din 06/03/2023 emis de Primăria Comunei Poienarii Burchii;		
B1	Inscrierea provizorie, drept de PROPRIETATE, dobandit prin Lege, cota actuala 1/1, cota initiala 1/1	A1
	1) **COMUNA POIENARII BURCHII**, CIF:2843647, DOMENIU PUBLIC.	

C. Partea III. SARCINI .

Inscrieri privind dezmembramintele dreptului de proprietate, drepturi reale de garanţie şi sarcini	Referinţe
NU SUNT	

Anexa Nr. 1 La Partea I

Teren

Nr cadastral	Suprafaţa (mp)*	Observaţii / Referinţe
	1.109	

* Suprafaţa este determinată in planul de proiecţie Stereo 70.

DETALII LINIARE IMOBIL

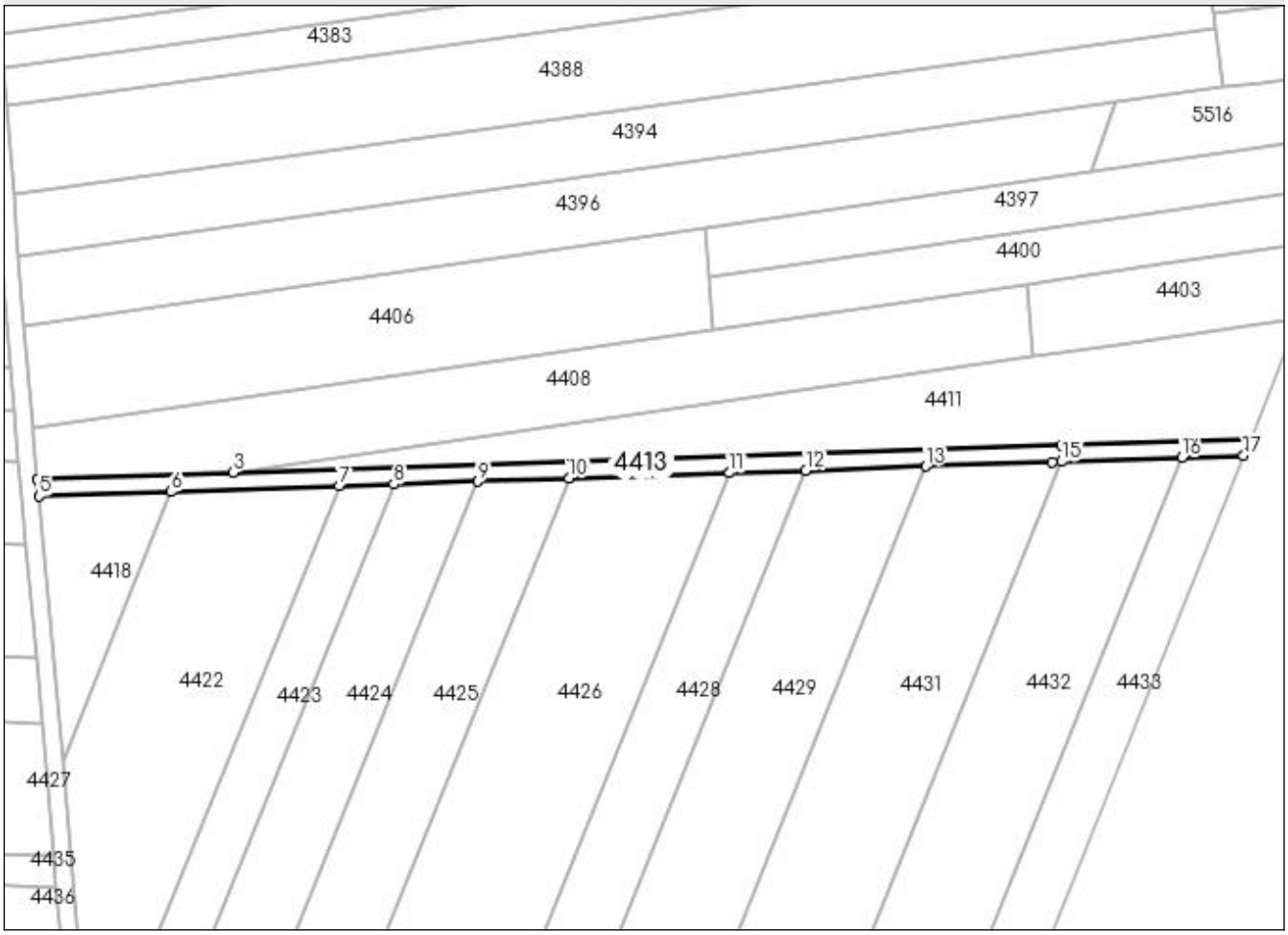

Date referitoare la teren

Crt	Categorie folosinţă	Intra vilan	Suprafaţa (mp)	Tarla	Parcelă	Nr. topo	Observaţii / Referinţe
1	drum	DA	173	53	-	-	
2	drum	NU	936	53	-	-	

Lungime Segmente

1) Valorile lungimilor segmentelor sunt obţinute din proiecţie în plan.

Punct început	X / Y	Punct sfârşit	X / Y	Lungime segment (** (m)
1	577.602,27 362.268,223	2	577.558,138 362.266,747	44.157
2	577.558,138 362.266,747	3	577.364,968 362.260,289	193.278
3	577.364,968 362.260,289	4	577.319,425 362.258,767	45.568
4	577.319,425 362.258,767	5	577.319,76 362.254,796	3.985

Punct început	X / Y	Punct sfârşit	X / Y	Lungime segment (** (m)
5	577.319,76 362.254,796	6	577.350,635 362.255,839	30.893
6	577.350,635 362.255,839	7	577.389,796 362.257,162	39.183
7	577.389,796 362.257,162	8	577.402,474 362.257,59	12.685
8	577.402,474 362.257,59	9	577.422,115 362.258,254	19.652
9	577.422,115 362.258,254	10	577.443,357 362.258,971	21.254
10	577.443,357 362.258,971	11	577.480,813 362.260,237	37.477
11	577.480,813 362.260,237	12	577.498,571 362.260,836	17.768
12	577.498,571 362.260,836	13	577.526,591 362.261,783	28.036
13	577.526,591 362.261,783	14	577.555,935 362.262,774	29.361
14	577.555,935 362.262,774	15	577.558,224 362.262,852	2.29
15	577.558,224 362.262,852	16	577.586,267 362.263,799	28.059
16	577.586,267 362.263,799	17	577.600,685 362.264,286	14.426
17	577.600,685 362.264,286	1	577.602,27 362.268,223	4.244

** Lungimile segmentelor sunt determinate în planul de proiecţie Stereo 70 şi sunt rotunjite la 1 milimetru.
*** Distanţa dintre puncte este formată din segmente cumulate ce sunt mai mici decât valoarea 1 milimetru.

DATE DESPRE IMOBILUL NR. 4414

Oficiul de Cadastru şi Publicitate Imobiliară PRAHOVA
Biroul de Cadastru şi Publicitate Imobiliară Ploieşti

A. Partea I. Descrierea imobilului

TEREN Extravilan

Adresa: Jud. Prahova, T 53, A 175/81

Nr. Crt	Nr cadastral Nr. topografic	Suprafaţa* (mp)	Observaţii / Referinţe
A1	24529	5.008	Sector cadastral:25 Teren neimprejmuit;

B. Partea II. Proprietari şi acte

Inscrieri privitoare la dreptul de proprietate şi alte drepturi reale		Referinţe
2096 / 14/01/2019		
Act Notarial nr. 54, din 17/07/2013 emis de NP DINU VLAD ALEXANDRU (act administrativ nr 114405 din 12.06.2003, emis de COMISIA JUDETEANA PRAHOVA;act notarial nr 104 din 15.11.2018, emis de NP DINU VLAD ALEXANDRU);		
B1	Intabulare, drept de PROPRIETATE, dobandit prin Succesiune, cota actuala 1/2, cota initiala 1/2	A1
	1) **BADEA MARIUS**	
B2	Intabulare, drept de PROPRIETATE, dobandit prin Succesiune, cota actuala 1/2, cota initiala 1/2	A1
	1) **MILITARU IOANA**	

C. Partea III. SARCINI .

Inscrieri privind dezmembramintele dreptului de proprietate, drepturi reale de garanţie şi sarcini	Referinţe
NU SUNT	

Anexa Nr. 1 La Partea I

Teren

Nr cadastral	Suprafaţa (mp)*	Observaţii / Referinţe
24529	5.008	

* Suprafaţa este determinată in planul de proiecţie Stereo 70.

DETALII LINIARE IMOBIL



Date referitoare la teren

Crt	Categorie folosinţă	Intra vilan	Suprafaţa (mp)	Tarla	Parcelă	Nr. topo	Observaţii / Referinţe
1	arabil	NU	5.008	T 52	A 175/81	-	

Lungime Segmente
1) Valorile lungimilor segmentelor sunt obţinute din proiecţie în plan.

Punct început	X / Y	Punct sfârşit	X / Y	Lungime segment (** (m)
1	577.059,421 362.269,905	2	577.049,362 362.251,031	21.387
2	577.049,362 362.251,031	3	577.316,734 362.243,641	267.474
3	577.316,734 362.243,641	4	577.315,77 362.254,505	10.907
4	577.315,77 362.254,505	5	577.315,062 362.262,839	8.364
5	577.315,062 362.262,839	1	577.059,421 362.269,905	255.739

** Lungimile segmentelor sunt determinate în planul de proiecţie Stereo 70 şi sunt rotunjite la 1 milimetru.
*** Distanţa dintre puncte este formată din segmente cumulate ce sunt mai mici decât valoarea 1 milimetru.

DATE DESPRE IMOBILUL NR. 4415

Oficiul de Cadastru şi Publicitate Imobiliară PRAHOVA
Biroul de Cadastru şi Publicitate Imobiliară Ploieşti

A. Partea I. Descrierea imobilului

TEREN Extravilan

Adresa: Jud. Prahova

Nr. Crt	Nr cadastral Nr. topografic	Suprafaţa* (mp)	Observaţii / Referinţe
A1		8.779	Sector cadastral:25 Teren neimprejmuit;

B. Partea II. Proprietari şi acte

Inscrieri privitoare la dreptul de proprietate şi alte drepturi reale		Referinţe
/		
Act Administrativ nr. 2342, din 06/03/2023 emis de Primăria Comunei Poienarii Burchii;		
B1	Inscrierea provizorie, drept de PROPRIETATE, dobandit prin Lege, cota actuala 1/1, cota initiala 1/1	A1
	1) **COMUNA POIENARII BURCHII**, CIF:2843647, DOMENIU PUBLIC.	

C. Partea III. SARCINI .

Inscrieri privind dezmembramintele dreptului de proprietate, drepturi reale de garanţie şi sarcini	Referinţe
NU SUNT	

Anexa Nr. 1 La Partea I

Teren

Nr cadastral	Suprafaţa (mp)*	Observaţii / Referinţe
	8.779	

* Suprafaţa este determinată in planul de proiecţie Stereo 70.

DETALII LINIARE IMOBIL

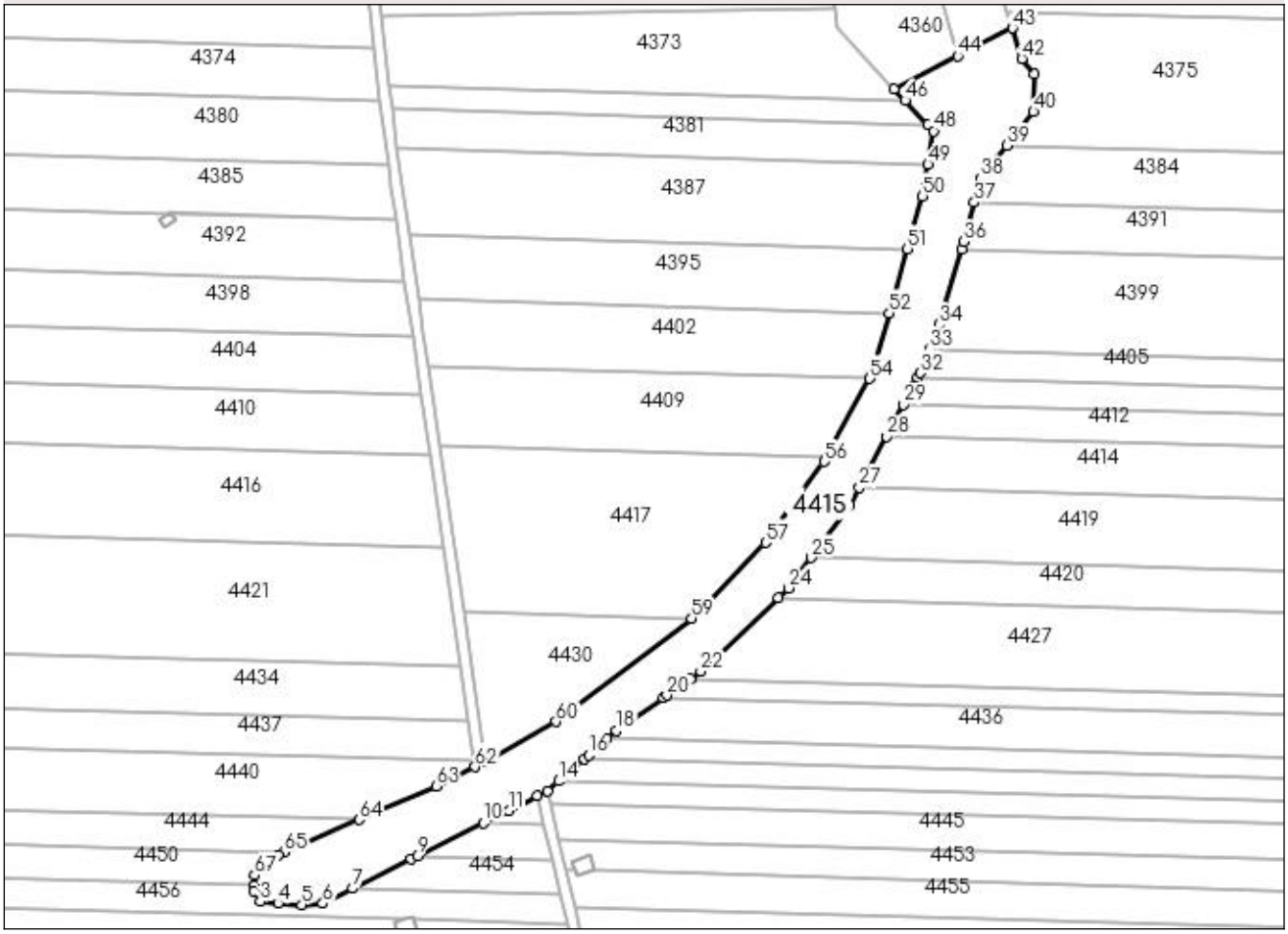

Date referitoare la teren

Crt	Categorie folosinţă	Intra vilan	Suprafaţa (mp)	Tarla	Parcelă	Nr. topo	Observaţii / Referinţe
1	curti constructii	NU	8.779	53	-	-	TEREN LA DISPOZITIA COMISIEI LOCALE DE FOND FUNCIAR

Lungime Segmente

1) Valorile lungimilor segmentelor sunt obţinute din proiecţie în plan.

Punct început	X / Y	Punct sfârşit	X / Y	Lungime segment
1	576.825,396 362.103,817	2	576.825,273 362.101,944	1.877
4	576.834,351 362.097,294	5	576.843,104 362.096,781	8.768
7	576.862,024 362.102,799	8	576.883,582 362.113,658	24.138
10	576.910,355 362.126,933	11	576.919,745 362.131,589	10.481
13	576.933,989 362.138,866	14	576.938,117 362.142,464	5.476

Punct început	X / Y	Punct sfârşit	X / Y	Lungime segment
2	576.825,273 362.101,944	3	576.827,69 362.097,943	4.674
5	576.843,104 362.096,781	6	576.850,901 362.097,195	7.808
8	576.883,582 362.113,658	9	576.885,853 362.114,785	2.535
11	576.919,745 362.131,589	12	576.930,321 362.136,983	11.872
14	576.938,117 362.142,464	15	576.947,555 362.150,69	12.52

Punct început	X / Y	Punct sfârşit	X / Y	Lungime segment
3	576.827,69 362.097,943	4	576.834,351 362.097,294	6.693
6	576.850,901 362.097,195	7	576.862,024 362.102,799	12.455
9	576.885,853 362.114,785	10	576.910,355 362.126,933	27.348
12	576.930,321 362.136,983	13	576.933,989 362.138,866	4.123
15	576.947,555 362.150,69	16	576.949,237 362.152,156	2.231

Punct început	X / Y	Punct sfârşit	X / Y	Lungime segment
16	576.949,237 362.152,156	17	576.956,13 362.158,164	9.144
19	576.976,868 362.173,353	20	576.978,116 362.174,234	1.528
22	576.990,717 362.183,126	23	577.019,414 362.210,29	39.515
25	577.031,514 362.225,091	26	577.045,761 362.244,275	23.896
28	577.059,421 362.269,905	29	577.065,674 362.281,636	13.293
31	577.071,028 362.291,681	32	577.071,893 362.293,304	1.839
34	577.078,959 362.311,134	35	577.087,225 362.339,156	29.216
37	577.091,881 362.356,389	38	577.094,212 362.365,17	9.085
40	577.113,81 362.389,915	41	577.114,231 362.403,821	13.912
43	577.106,019 362.420,81	44	577.085,755 362.410,438	22.764
46	577.066,316 362.394,068	47	577.074,716 362.385,076	12.305
49	577.074,79 362.370,447	50	577.072,788 362.358,697	11.919
52	577.060,482 362.315,48	53	577.053,874 362.292,274	24.128
55	577.037,229 362.262,064	56	577.036,388 362.260,538	1.742
58	576.991,929 362.206,277	59	576.987,249 362.202,704	5.888
61	576.910,987 362.149,614	62	576.907,216 362.147,747	4.208
64	576.864,337 362.128,212	65	576.836,65 362.116,152	30.2
67	576.825,654 362.107,716	1	576.825,396 362.103,817	3.908

Punct început	X / Y	Punct sfârşit	X / Y	Lungime segment
17	576.956,13 362.158,164	18	576.959,48 362.161,084	4.444
20	576.978,116 362.174,234	21	576.986,847 362.180,395	10.686
23	577.019,414 362.210,29	24	577.023,148 362.213,824	5.141
26	577.045,761 362.244,275	27	577.049,362 362.251,031	7.656
29	577.065,674 362.281,636	30	577.069,248 362.288,341	7.598
32	577.071,893 362.293,304	33	577.075,34 362.302,002	9.356
35	577.087,225 362.339,156	36	577.088,018 362.341,843	2.802
38	577.094,212 362.365,17	39	577.103,941 362.377,454	15.67
41	577.114,231 362.403,821	42	577.109,445 362.409,477	7.409
44	577.085,755 362.410,438	45	577.062,258 362.398,412	26.396
47	577.074,716 362.385,076	48	577.076,887 362.382,752	3.18
50	577.072,788 362.358,697	51	577.067,25 362.339,247	20.223
53	577.053,874 362.292,274	54	577.053,275 362.291,188	1.24
56	577.036,388 362.260,538	57	577.014,692 362.230,585	36.985
59	576.987,249 362.202,704	60	576.937,193 362.164,41	63.024
62	576.907,216 362.147,747	63	576.892,829 362.140,622	16.055
65	576.836,65 362.116,152	66	576.834,396 362.115,17	2.459

Punct început	X / Y	Punct sfârşit	X / Y	Lungime segment
18	576.959,48 362.161,084	19	576.976,868 362.173,353	21.281
21	576.986,847 362.180,395	22	576.990,717 362.183,126	4.737
24	577.023,148 362.213,824	25	577.031,514 362.225,091	14.033
27	577.049,362 362.251,031	28	577.059,421 362.269,905	21.387
30	577.069,248 362.288,341	31	577.071,028 362.291,681	3.785
33	577.075,34 362.302,002	34	577.078,959 362.311,134	9.823
36	577.088,018 362.341,843	37	577.091,881 362.356,389	15.05
39	577.103,941 362.377,454	40	577.113,81 362.389,915	15.896
42	577.109,445 362.409,477	43	577.106,019 362.420,81	11.84
45	577.062,258 362.398,412	46	577.066,316 362.394,068	5.945
48	577.076,887 362.382,752	49	577.074,79 362.370,447	12.482
51	577.067,25 362.339,247	52	577.060,482 362.315,48	24.712
54	577.053,275 362.291,188	55	577.037,229 362.262,064	33.252
57	577.014,692 362.230,585	58	576.991,929 362.206,277	33.302
60	576.937,193 362.164,41	61	576.910,987 362.149,614	30.094
63	576.892,829 362.140,622	64	576.864,337 362.128,212	31.077
66	576.834,396 362.115,17	67	576.825,654 362.107,716	11.488

**** Lungimile segmentelor sunt determinate în planul de proiecţie Stereo 70 şi sunt rotunjite la 1 milimetru.**
***** Distanţa dintre puncte este formată din segmente cumulate ce sunt mai mici decât valoarea 1 milimetru.**

DATE DESPRE IMOBILUL NR. 4416

Oficiul de Cadastru şi Publicitate Imobiliară PRAHOVA
Biroul de Cadastru şi Publicitate Imobiliară Ploieşti

A. Partea I. Descrierea imobilului

TEREN Extravilan

Adresa: Jud. Prahova

Nr. Crt	Nr cadastral Nr. topografic	Suprafaţa* (mp)	Observaţii / Referinţe
A1		8.000	Sector cadastral:25 Teren neimprejmuit;

B. Partea II. Proprietari şi acte

Inscrieri privitoare la dreptul de proprietate şi alte drepturi reale		Referinţe
/		
Act Administrativ nr. 68896, din 18/10/2002 emis de CJSDAPT PRAHOVA;		
B1	Intabulare, drept de PROPRIETATE, dobandit prin Reconstituire, cota actuala 1/1, cota initiala 1/1	A1
	1) **TUDOR MARIA**, Lipsă CNP.	

C. Partea III. SARCINI .

Inscrieri privind dezmembramintele dreptului de proprietate, drepturi reale de garanţie şi sarcini	Referinţe
NU SUNT	

Anexa Nr. 1 La Partea I

Teren

Nr cadastral	Suprafaţa (mp)*	Observaţii / Referinţe
	8.000	

* Suprafaţa este determinată in planul de proiecţie Stereo 70.

DETALII LINIARE IMOBIL

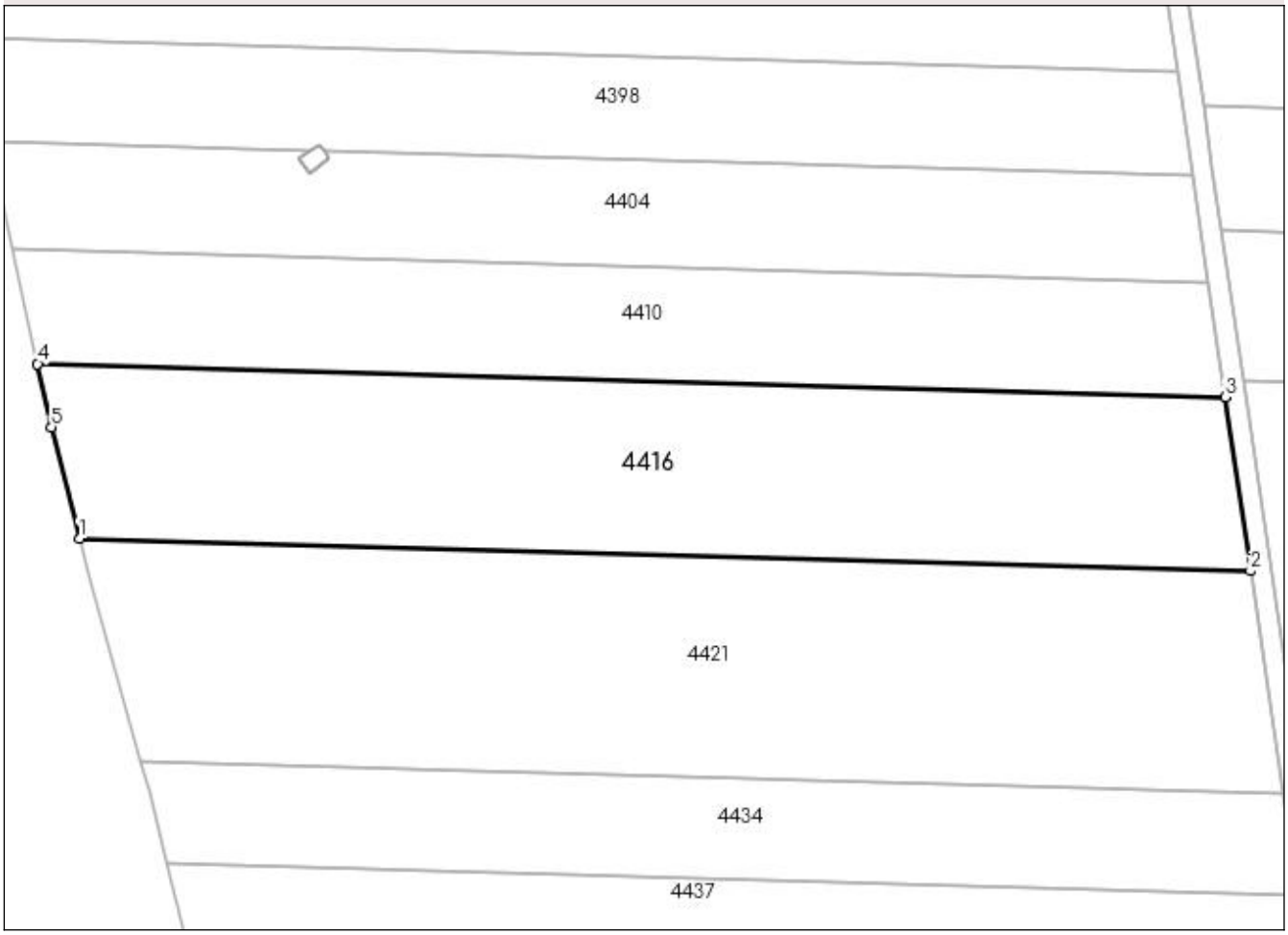

Date referitoare la teren

Crt	Categorie folosinţă	Intra vilan	Suprafaţa (mp)	Tarla	Parcelă	Nr. topo	Observaţii / Referinţe
1	arabil	NU	8.000	53	175/22	-	

Lungime Segmente

1) Valorile lungimilor segmentelor sunt obţinute din proiecţie în plan.

Punct început	X / Y	Punct sfârşit	X / Y	Lungime segment (** (m)
1	576.663,83 362.234,997	2	576.895,496 362.228,559	231.755
2	576.895,496 362.228,559	3	576.890,506 362.262,964	34.765
3	576.890,506 362.262,964	4	576.655,529 362.269,494	235.068
4	576.655,529 362.269,494	5	576.658,256 362.257,003	12.785
5	576.658,256 362.257,003	1	576.663,83 362.234,997	22.701

** Lungimile segmentelor sunt determinate în planul de proiecţie Stereo 70 şi sunt rotunjite la 1 milimetru.
*** Distanţa dintre puncte este formată din segmente cumulate ce sunt mai mici decât valoarea 1 milimetru.

DATE DESPRE IMOBILUL NR. 4417

Oficiul de Cadastru şi Publicitate Imobiliară PRAHOVA
Biroul de Cadastru şi Publicitate Imobiliară Ploieşti

A. Partea I. Descrierea imobilului

TEREN Extravilan

Adresa: Jud. Prahova

Nr. Crt	Nr cadastral Nr. topografic	Suprafaţa* (mp)	Observaţii / Referinţe
A1		7.056	Sector cadastral:25 Teren neimprejmuit;

B. Partea II. Proprietari şi acte

Inscrieri privitoare la dreptul de proprietate şi alte drepturi reale		Referinţe
/		
Act Administrativ nr. 111641, din 18/12/2002 emis de CJSDAPT PRAHOVA;		
B1	Intabulare, drept de PROPRIETATE, dobandit prin Reconstituire, cota actuala 1/1, cota initiala 1/1	A1
	1) **ENACHE MARIA**, Lipsă CNP. 2) **MOISE ANA**, Lipsă CNP. 3) **SANDU ANGELA**, Lipsă CNP. 4) **MATEI ELENA**, Lipsă CNP. 5) **MOISE ION**, Lipsă CNP.	

C. Partea III. SARCINI .

Inscrieri privind dezmembramintele dreptului de proprietate, drepturi reale de garanţie şi sarcini	Referinţe
NU SUNT	

Anexa Nr. 1 La Partea I

Teren

Nr cadastral	Suprafaţa (mp)*	Observaţii / Referinţe
	7.056	

* Suprafaţa este determinată in planul de proiecţie Stereo 70.

DETALII LINIARE IMOBIL

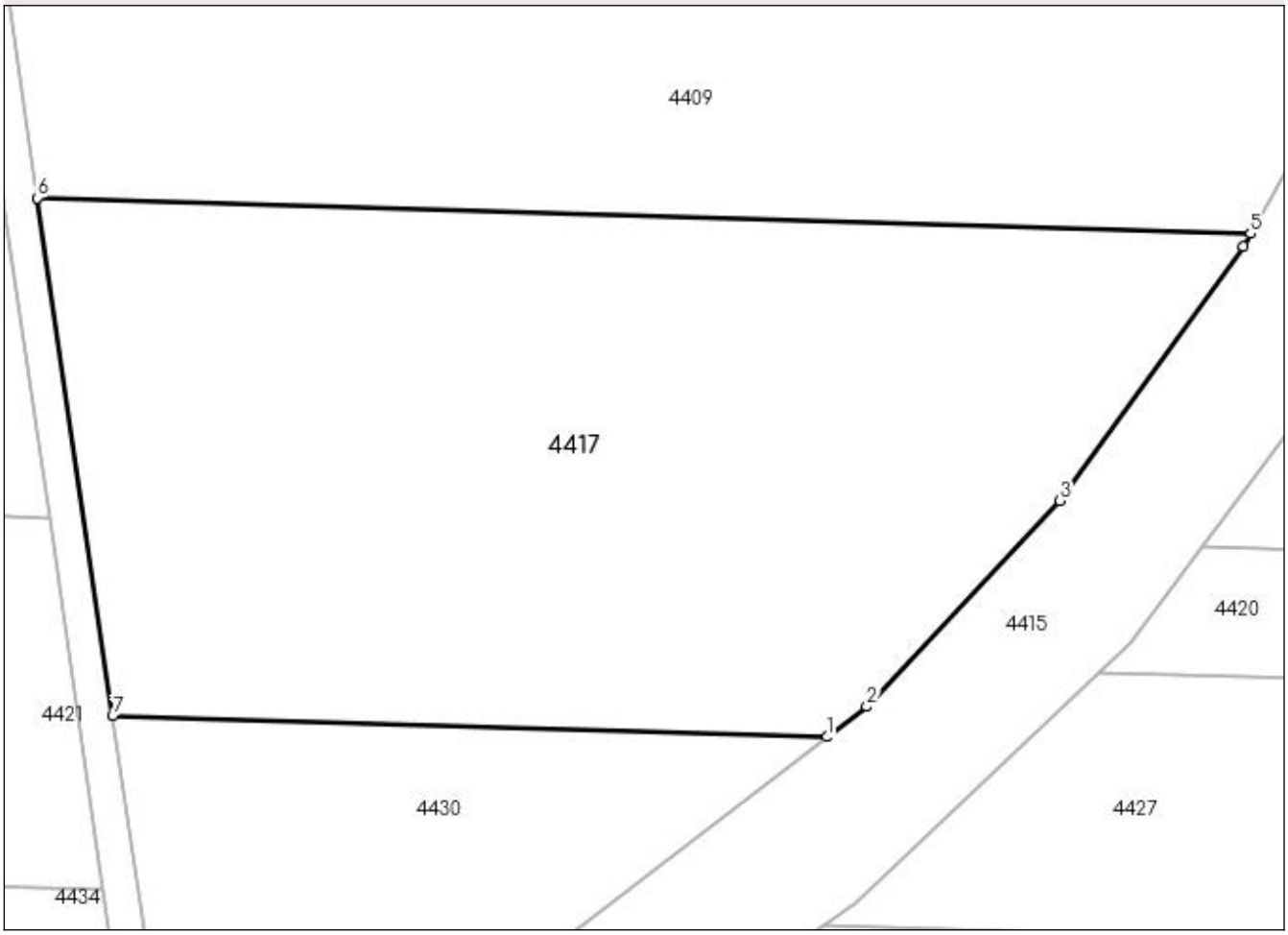

Date referitoare la teren

Crt	Categorie folosinţă	Intra vilan	Suprafaţa (mp)	Tarla	Parcelă	Nr. topo	Observaţii / Referinţe
1	arabil	NU	7.056	53	175/64	-	

Lungime Segmente
1) Valorile lungimilor segmentelor sunt obţinute din proiecţie în plan.

Punct început	X / Y	Punct sfârşit	X / Y	Lungime segment (** (m)
1	576.987,249 362.202,704	2	576.991,929 362.206,277	5.888
2	576.991,929 362.206,277	3	577.014,692 362.230,585	33.302
3	577.014,692 362.230,585	4	577.036,388 362.260,538	36.985
4	577.036,388 362.260,538	5	577.037,229 362.262,064	1.742
5	577.037,229 362.262,064	6	576.894,07 362.266,261	143.221

Punct început	X / Y	Punct sfârşit	X / Y	Lungime segment (** (m)
6	576.894,07 362.266,261	7	576.902,929 362.205,177	61.723
7	576.902,929 362.205,177	1	576.987,249 362.202,704	84.356

** Lungimile segmentelor sunt determinate în planul de proiecţie Stereo 70 şi sunt rotunjite la 1 milimetru.
*** Distanţa dintre puncte este formată din segmente cumulate ce sunt mai mici decât valoarea 1 milimetru.

DATE DESPRE IMOBILUL NR. 4418

Oficiul de Cadastru şi Publicitate Imobiliară PRAHOVA
Biroul de Cadastru şi Publicitate Imobiliară Ploieşti

A. Partea I. Descrierea imobilului

TEREN Extravilan

Adresa: Jud. Prahova

Nr. Crt	Nr cadastral Nr. topografic	Suprafaţa* (mp)	Observaţii / Referinţe
A1	22262	954	Sector cadastral:25 Teren neimprejmuit;

B. Partea II. Proprietari şi acte

Inscrieri privitoare la dreptul de proprietate şi alte drepturi reale		Referinţe
55817 / 25/06/2018		
Act Administrativ nr. 213536, din 10/05/2018 emis de COMISIA JUDETEANA PPRAHOVA;		
B1	Intabulare, drept de PROPRIETATE, dobandit prin Reconstituire, cota actuala 1/2, cota initiala 1/2	A1
	1) **NEDELCU DUMITRU**, (decedat) DEFUNCT:Da	
62713 / 28/04/2023		
Act Notarial nr. 76, din 27/04/2023 emis de NP BARBU MARIA MADALINA;		
B2	Intabulare, drept de PROPRIETATE, dobandit prin Succesiune, cota actuala 1/4, cota initiala 1/4	A1
	1) **NEDELCU DUMITRU**, (decedat) DEFUNCT:Da	
B3	Intabulare, drept de PROPRIETATE, dobandit prin Succesiune, cota actuala 1/4, cota initiala 1/4	A1
	1) **TATU MIHAELA**	

C. Partea III. SARCINI .

Inscrieri privind dezmembramintele dreptului de proprietate, drepturi reale de garanţie şi sarcini	Referinţe
NU SUNT	

Anexa Nr. 1 La Partea I

Teren

Nr cadastral	Suprafaţa (mp)*	Observaţii / Referinţe
22262	954	

* Suprafaţa este determinată in planul de proiecţie Stereo 70.

DETALII LINIARE IMOBIL

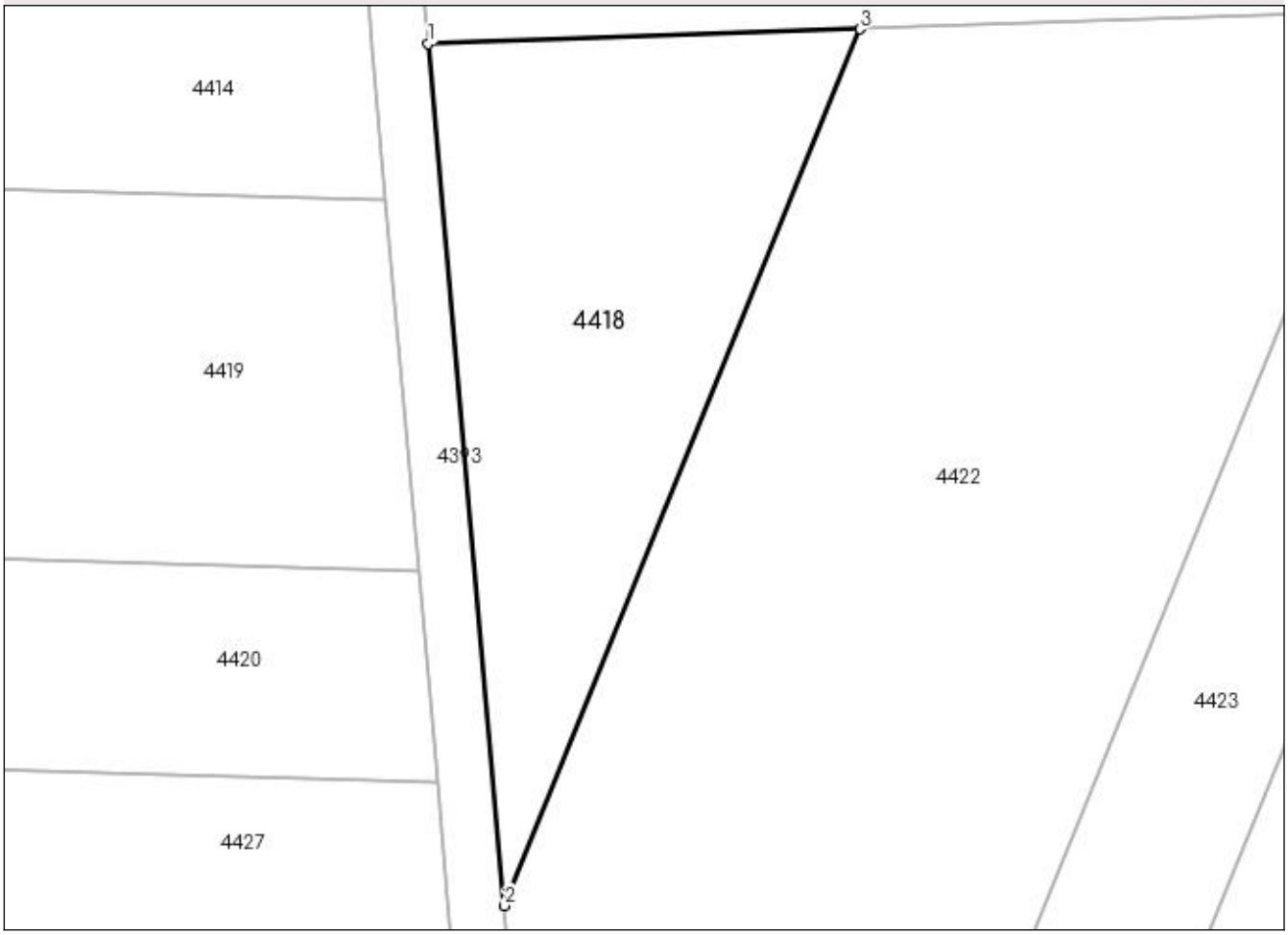

Date referitoare la teren

Crt	Categorie folosinţă	Intra vilan	Suprafaţa (mp)	Tarla	Parcelă	Nr. topo	Observaţii / Referinţe
1	arabil	NU	954	53	A 175/153	-	

Lungime Segmente

1) Valorile lungimilor segmentelor sunt obţinute din proiecţie în plan.

Punct început	X / Y	Punct sfârşit	X / Y	Lungime segment (** (m)
1	577.319,76 362.254,796	2	577.325,227 362.193,17	61.868
2	577.325,227 362.193,17	3	577.350,635 362.255,839	67.624
3	577.350,635 362.255,839	1	577.319,76 362.254,796	30.893

**** Lungimile segmentelor sunt determinate în planul de proiecţie Stereo 70 şi sunt rotunjite la 1 milimetru.**

***** Distanţa dintre puncte este formată din segmente cumulate ce sunt mai mici decât valoarea 1 milimetru.**

DATE DESPRE IMOBILUL NR. 4419

Oficiul de Cadastru şi Publicitate Imobiliară PRAHOVA
Biroul de Cadastru şi Publicitate Imobiliară Ploieşti

A. Partea I. Descrierea imobilului

TEREN Extravilan

Adresa: Jud. Prahova

Nr. Crt	Nr cadastral Nr. topografic	Suprafaţa* (mp)	Observaţii / Referinţe
A1		7.321	Sector cadastral:25 Teren neimprejmuit;

B. Partea II. Proprietari şi acte

Inscrieri privitoare la dreptul de proprietate şi alte drepturi reale		Referinţe
/		
Act Normativ nr. 7, din 13/03/1996 emis de PARLAMENTUL ROMANIEI;		
B1	Inscrierea provizorie, drept de PROPRIETATE, dobandit prin Lege, cota actuala 1/1, cota initiala 1/1	A1
	1) **COMUNA POIENARII BURCHII**, CIF:0000000000000	

C. Partea III. SARCINI .

Inscrieri privind dezmembramintele dreptului de proprietate, drepturi reale de garanţie şi sarcini	Referinţe
NU SUNT	

Anexa Nr. 1 La Partea I

Teren

Nr cadastral	Suprafaţa (mp)*	Observaţii / Referinţe
	7.321	

* Suprafaţa este determinată in planul de proiecţie Stereo 70.

DETALII LINIARE IMOBIL



Date referitoare la teren

Crt	Categorie folosinţă	Intra vilan	Suprafaţa (mp)	Tarla	Parcelă	Nr. topo	Observaţii / Referinţe
1	arabil	NU	7.321	53	175/82	-	TEREN LA DISPOZITIA COMISIEI LOCALE DE FOND FUNCIAR

Lungime Segmente

1) Valorile lungimilor segmentelor sunt obţinute din proiecţie în plan.

Punct început	X / Y	Punct sfârşit	X / Y	Lungime segment (** (m)
1	577.049,362 362.251,031	2	577.045,761 362.244,275	7.656
2	577.045,761 362.244,275	3	577.031,514 362.225,091	23.896
3	577.031,514 362.225,091	4	577.319,084 362.217,142	287.68
4	577.319,084 362.217,142	5	577.316,734 362.243,641	26.603
5	577.316,734 362.243,641	1	577.049,362 362.251,031	267.474

** Lungimile segmentelor sunt determinate în planul de proiecţie Stereo 70 şi sunt rotunjite la 1 milimetru.
*** Distanţa dintre puncte este formată din segmente cumulate ce sunt mai mici decât valoarea 1 milimetru.

DATE DESPRE IMOBILUL NR. 4420

Oficiul de Cadastru şi Publicitate Imobiliară PRAHOVA
Biroul de Cadastru şi Publicitate Imobiliară Ploieşti

A. Partea I. Descrierea imobilului

Nr. CF vechi:1489
Nr. cadastral vechi:10323

TEREN Extravilan

Adresa: Jud. Prahova

Nr. Crt	Nr cadastral Nr. topografic	Suprafaţa* (mp)	Observaţii / Referinţe
A1	20432	4.448	Sector cadastral:25 Teren neimprejmuit;

B. Partea II. Proprietari şi acte

Inscrieri privitoare la dreptul de proprietate şi alte drepturi reale		Referinţe
36334 / 27/05/2008		
Act Notarial nr. 1773, din 26/05/2008 emis de NP PUSCASU ION;		
B2	Intabulare, drept de PROPRIETATEcumparare ca bun propriu, dobandit prin Conventie, cota actuala 1/2, cota initiala 1/2	A1
	1) **PANAIT IONUT-GEORGIAN**, Lipsă CNP.	
B3	Intabulare, drept de PROPRIETATEcumparare ca bun comun, dobandit prin Conventie, cota actuala 1/2, cota initiala 1/2	A1
	1) **PANAIT LUCRETIA**, Lipsă CNP. 2) **PANAIT RADU**, Lipsă CNP.	
3531 / 16/01/2018		
Act Administrativ nr. 2624, din 12/01/2018 emis de OCPI PRAHOVA;		
B4	se repozitioneaza imobilul conform documentatiei tehnice avizate	A1

C. Partea III. SARCINI .

Inscrieri privind dezmembramintele dreptului de proprietate, drepturi reale de garanţie şi sarcini	Referinţe
NU SUNT	

Anexa Nr. 1 La Partea I

Teren

Nr cadastral	Suprafaţa (mp)*	Observaţii / Referinţe
20432	4.448	

* Suprafaţa este determinată in planul de proiecţie Stereo 70.

DETALII LINIARE IMOBIL

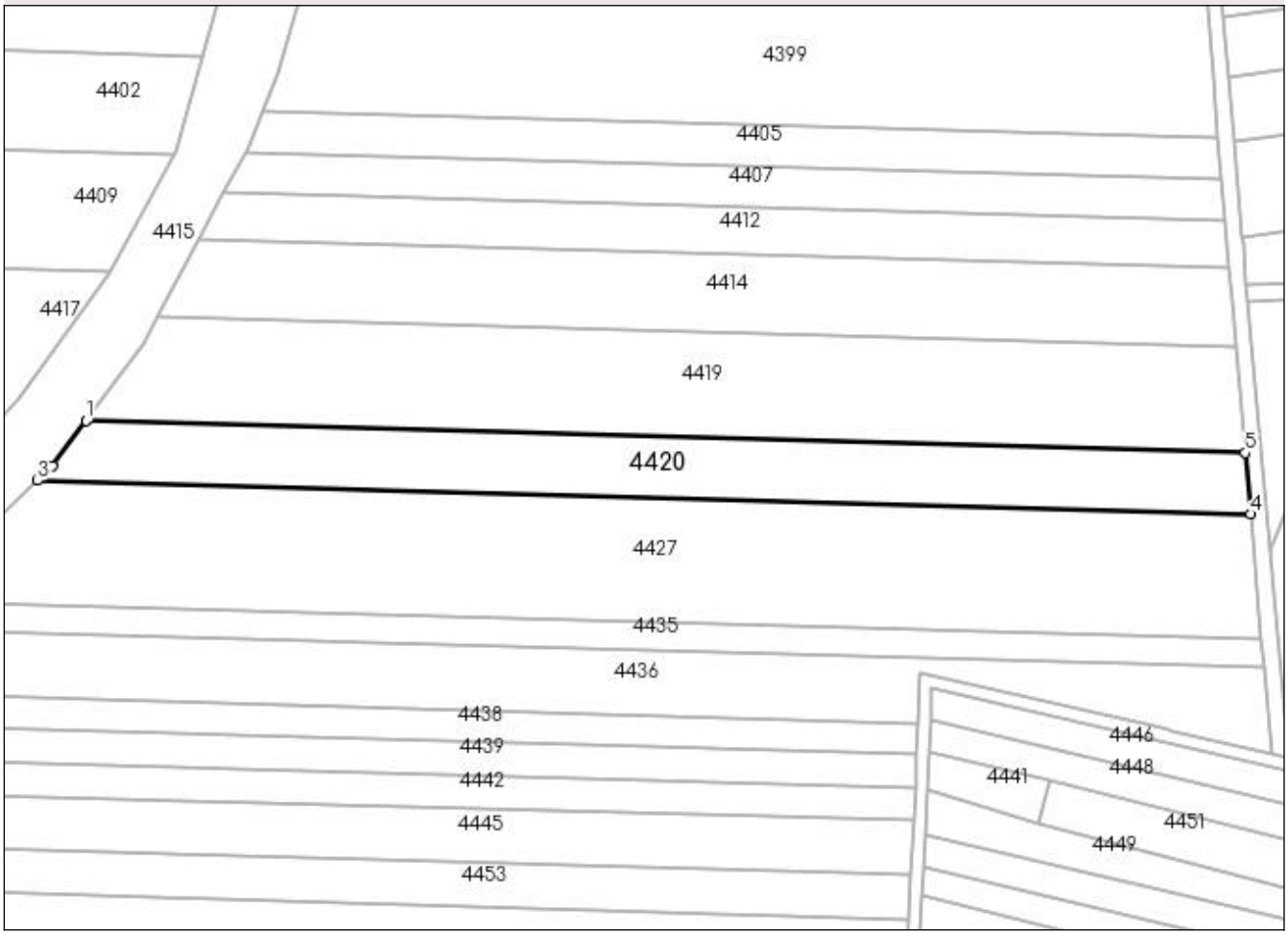

Date referitoare la teren

Crt	Categorie folosinţă	Intra vilan	Suprafaţa (mp)	Tarla	Parcelă	Nr. topo	Observaţii / Referinţe
1	arabil	NU	4.448	53	A175/83	-	

Lungime Segmente

1) Valorile lungimilor segmentelor sunt obţinute din proiecţie în plan.

Punct început	X / Y	Punct sfârşit	X / Y	Lungime segment (** (m)
1	577.031,514 362.225,091	2	577.023,148 362.213,824	14.033
2	577.023,148 362.213,824	3	577.019,414 362.210,29	5.141
3	577.019,414 362.210,29	4	577.320,43 362.201,97	301.131
4	577.320,43 362.201,97	5	577.319,084 362.217,142	15.232
5	577.319,084 362.217,142	1	577.031,514 362.225,091	287.68

** Lungimile segmentelor sunt determinate în planul de proiecţie Stereo 70 şi sunt rotunjite la 1 milimetru.
*** Distanţa dintre puncte este formată din segmente cumulate ce sunt mai mici decât valoarea 1 milimetru.

DATE DESPRE IMOBILUL NR. 4421

Oficiul de Cadastru şi Publicitate Imobiliară PRAHOVA
Biroul de Cadastru şi Publicitate Imobiliară Ploieşti

A. Partea I. Descrierea imobilului

TEREN Extravilan

Adresa: Jud. Prahova

Nr. Crt	Nr cadastral Nr. topografic	Suprafaţa* (mp)	Observaţii / Referinţe
A1		10.000	Sector cadastral:25 Teren neimprejmuit;

B. Partea II. Proprietari şi acte

Inscrieri privitoare la dreptul de proprietate şi alte drepturi reale		Referinţe
/		
Act Administrativ nr. 108311, din 18/11/2002 emis de CJSDAPT PRAHOVA;		
B1	Intabulare, drept de PROPRIETATE, dobandit prin Reconstituire, cota actuala 1/1, cota initiala 1/1	A1
	1) **STOICA MIHALACHE MARIN**, Lipsă CNP.	

C. Partea III. SARCINI .

Inscrieri privind dezmembramintele dreptului de proprietate, drepturi reale de garanţie şi sarcini	Referinţe
NU SUNT	

Anexa Nr. 1 La Partea I

Teren

Nr cadastral	Suprafaţa (mp)*	Observaţii / Referinţe
	10.000	

* Suprafaţa este determinată in planul de proiecţie Stereo 70.

DETALII LINIARE IMOBIL

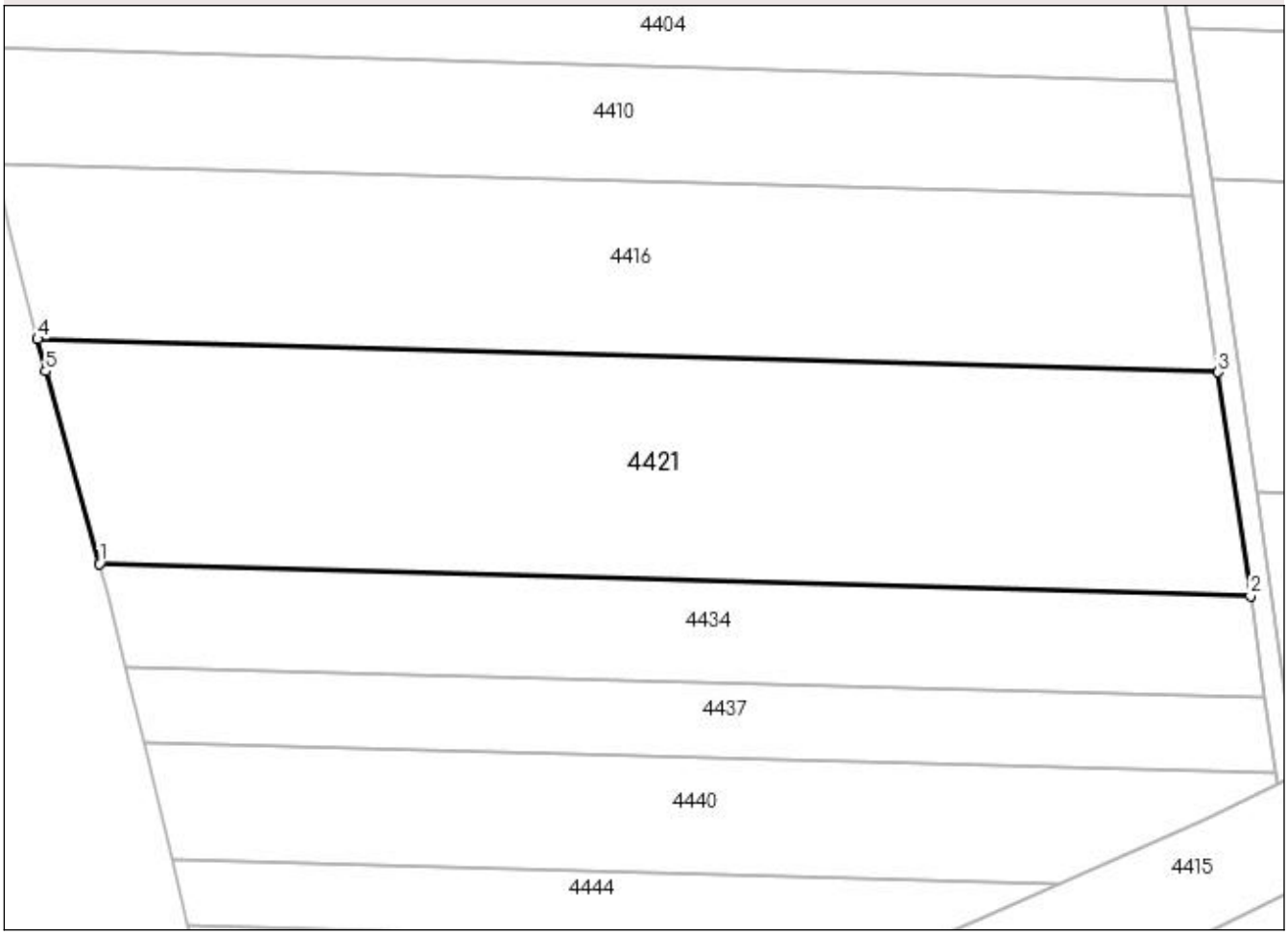

Date referitoare la teren

Crt	Categorie folosinţă	Intra vilan	Suprafaţa (mp)	Tarla	Parcelă	Nr. topo	Observaţii / Referinţe
1	arabil	NU	10.000	53	175/23	-	

Lungime Segmente

1) Valorile lungimilor segmentelor sunt obţinute din proiecţie în plan.

Punct început	X / Y	Punct sfârşit	X / Y	Lungime segment (** (m)
1	576.675,967 362.190,963	2	576.901,859 362.184,685	225.979
2	576.901,859 362.184,685	3	576.895,496 362.228,559	44.333
3	576.895,496 362.228,559	4	576.663,83 362.234,997	231.755
4	576.663,83 362.234,997	5	576.665,427 362.228,693	6.503
5	576.665,427 362.228,693	1	576.675,967 362.190,963	39.175

** Lungimile segmentelor sunt determinate în planul de proiecţie Stereo 70 şi sunt rotunjite la 1 milimetru.
*** Distanţa dintre puncte este formată din segmente cumulate ce sunt mai mici decât valoarea 1 milimetru.

DATE DESPRE IMOBILUL NR. 4422

Oficiul de Cadastru şi Publicitate Imobiliară PRAHOVA
Biroul de Cadastru şi Publicitate Imobiliară Ploieşti

A. Partea I. Descrierea imobilului

TEREN Extravilan

Adresa: Jud. Prahova

Nr. Crt	Nr cadastral Nr. topografic	Suprafaţa* (mp)	Observaţii / Referinţe
A1	21803	3.800	Sector cadastral:25 Teren neimprejmuit;

B. Partea II. Proprietari şi acte

Inscrieri privitoare la dreptul de proprietate şi alte drepturi reale		Referinţe
15706 / 19/02/2016		
Act Notarial nr. 935, din 18/02/2016 emis de NP IVAN CONSTANTIN;		
B2	Intabulare, drept de PROPRIETATEcumparare, dobandit prin Conventie, cota actuala 1/1, cota initiala 1/1	A1
	1) **SC AGRINVEST SRL**, CIF:15991548	

C. Partea III. SARCINI .

Inscrieri privind dezmembramintele dreptului de proprietate, drepturi reale de garanţie şi sarcini	Referinţe
NU SUNT	

Anexa Nr. 1 La Partea I

Teren

Nr cadastral	Suprafaţa (mp)*	Observaţii / Referinţe
21803	3.800	

* Suprafaţa este determinată in planul de proiecţie Stereo 70.

DETALII LINIARE IMOBIL



Date referitoare la teren

Crt	Categorie folosinţă	Intra vilan	Suprafaţa (mp)	Tarla	Parcelă	Nr. topo	Observaţii / Referinţe
1	arabil	NU	3.800	53	175/151	-	

Lungime Segmente
1) Valorile lungimilor segmentelor sunt obţinute din proiecţie în plan.

Punct început	X / Y	Punct sfârşit	X / Y	Lungime segment (** (m)
1	577.341,786 362.138,748	2	577.389,796 362.257,162	127.777
2	577.389,796 362.257,162	3	577.350,635 362.255,839	39.183
3	577.350,635 362.255,839	4	577.325,227 362.193,17	67.624
4	577.325,227 362.193,17	5	577.329,807 362.141,535	51.838
5	577.329,807 362.141,535	1	577.341,786 362.138,748	12.299

** Lungimile segmentelor sunt determinate în planul de proiecţie Stereo 70 şi sunt rotunjite la 1 milimetru.
*** Distanţa dintre puncte este formată din segmente cumulate ce sunt mai mici decât valoarea 1 milimetru.

DATE DESPRE IMOBILUL NR. 4423

Oficiul de Cadastru şi Publicitate Imobiliară PRAHOVA
Biroul de Cadastru şi Publicitate Imobiliară Ploieşti

A. Partea I. Descrierea imobilului

TEREN Extravilan

Adresa: Jud. Prahova

Nr. Crt	Nr cadastral Nr. topografic	Suprafaţa* (mp)	Observaţii / Referinţe
A1	22053	1.500	Sector cadastral:25 Teren neimprejmuit;

B. Partea II. Proprietari şi acte

Inscrieri privitoare la dreptul de proprietate şi alte drepturi reale		Referinţe
111527 / 06/12/2016		
Act Administrativ nr. 212478, din 08/11/2016 emis de COMISIA JUDEATEANA PRAHOVA;		
B1	Intabulare, drept de PROPRIETATE, dobandit prin Constituire, cota actuala 1/1, cota initiala 1/1	A1
	1) **TUTA NICOLAE**, (decedat)	

C. Partea III. SARCINI .

Inscrieri privind dezmembramintele dreptului de proprietate, drepturi reale de garanţie şi sarcini	Referinţe
NU SUNT	

Anexa Nr. 1 La Partea I

Teren

Nr cadastral	Suprafaţa (mp)*	Observaţii / Referinţe
22053	1.500	

* Suprafaţa este determinată in planul de proiecţie Stereo 70.

DETALII LINIARE IMOBIL

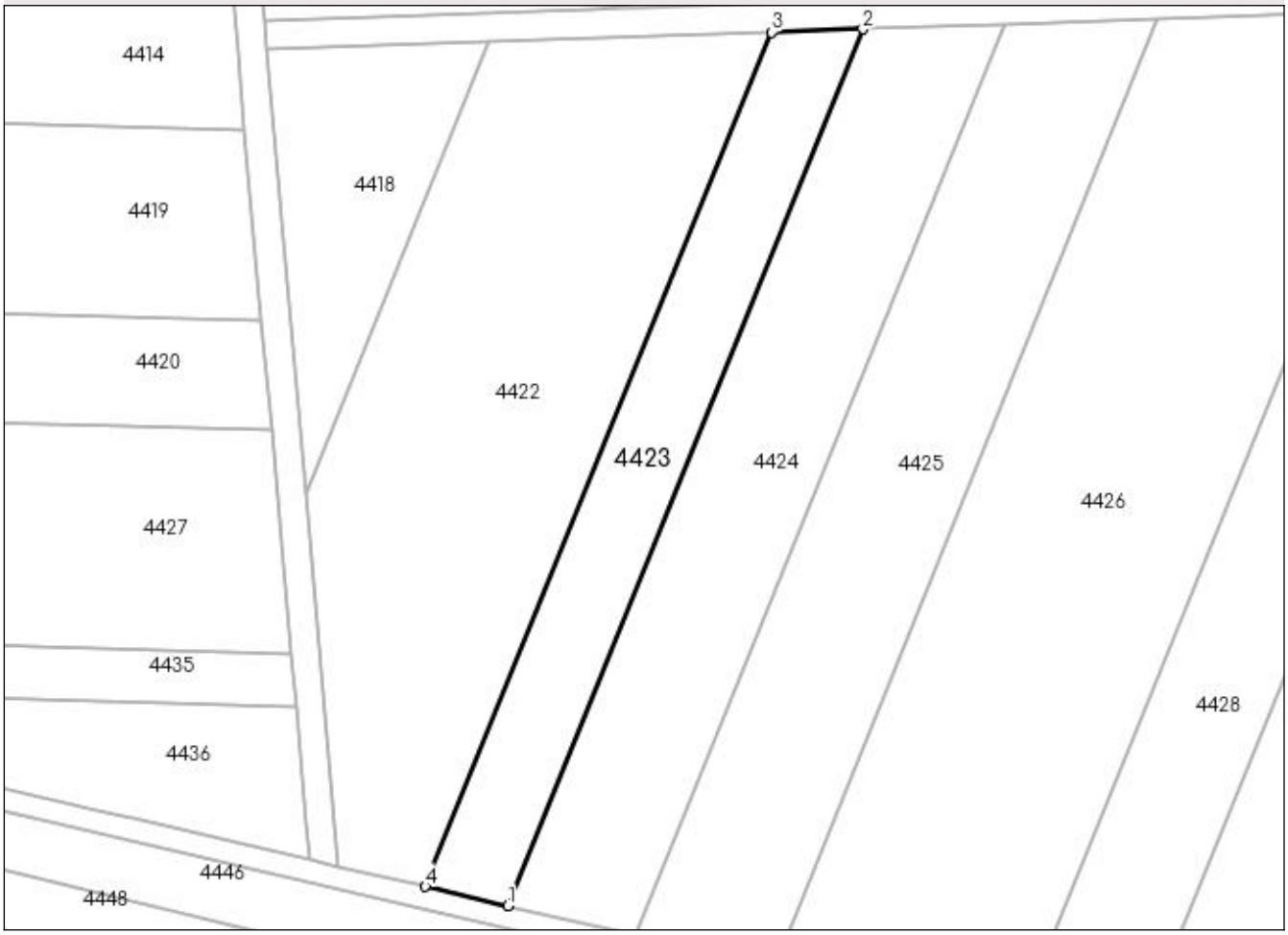

Date referitoare la teren

Crt	Categorie folosinţă	Intra vilan	Suprafaţa (mp)	Tarla	Parcelă	Nr. topo	Observaţii / Referinţe
1	arabil	NU	1.500	53	A 175/149	-	

Lungime Segmente

1) Valorile lungimilor segmentelor sunt obţinute din proiecţie în plan.

Punct început	X / Y	Punct sfârşit	X / Y	Lungime segment (** (m)
1	577.353,213 362.136,089	2	577.402,474 362.257,59	131.107
2	577.402,474 362.257,59	3	577.389,796 362.257,162	12.685
3	577.389,796 362.257,162	4	577.341,786 362.138,748	127.777
4	577.341,786 362.138,748	1	577.353,213 362.136,089	11.732

** Lungimile segmentelor sunt determinate în planul de proiecţie Stereo 70 şi sunt rotunjite la 1 milimetru.
*** Distanţa dintre puncte este formată din segmente cumulate ce sunt mai mici decât valoarea 1 milimetru.

DATE DESPRE IMOBILUL NR. 4424

Oficiul de Cadastru şi Publicitate Imobiliară PRAHOVA
Biroul de Cadastru şi Publicitate Imobiliară Ploieşti

A. Partea I. Descrierea imobilului

TEREN Extravilan

Adresa: Jud. Prahova

Nr. Crt	Nr cadastral Nr. topografic	Suprafaţa* (mp)	Observaţii / Referinţe
A1	21855	2.400	Sector cadastral:25 Teren neimprejmuit;

B. Partea II. Proprietari şi acte

Inscrieri privitoare la dreptul de proprietate şi alte drepturi reale		Referinţe
126585 / 18/12/2015		
Act Administrativ nr. 212025, din 24/11/2015 emis de COMISIA JUDETEANA PRAHOVA;		
B1	Intabulare, drept de PROPRIETATE, dobandit prin Reconstituire, cota actuala 1/1, cota initiala 1/1	A1
	1) **STANESCU ADRIEAN**	

C. Partea III. SARCINI .

Inscrieri privind dezmembramintele dreptului de proprietate, drepturi reale de garanţie şi sarcini	Referinţe
NU SUNT	

Anexa Nr. 1 La Partea I

Teren

Nr cadastral	Suprafaţa (mp)*	Observaţii / Referinţe
21855	2.400	

* Suprafaţa este determinată in planul de proiecţie Stereo 70.

DETALII LINIARE IMOBIL

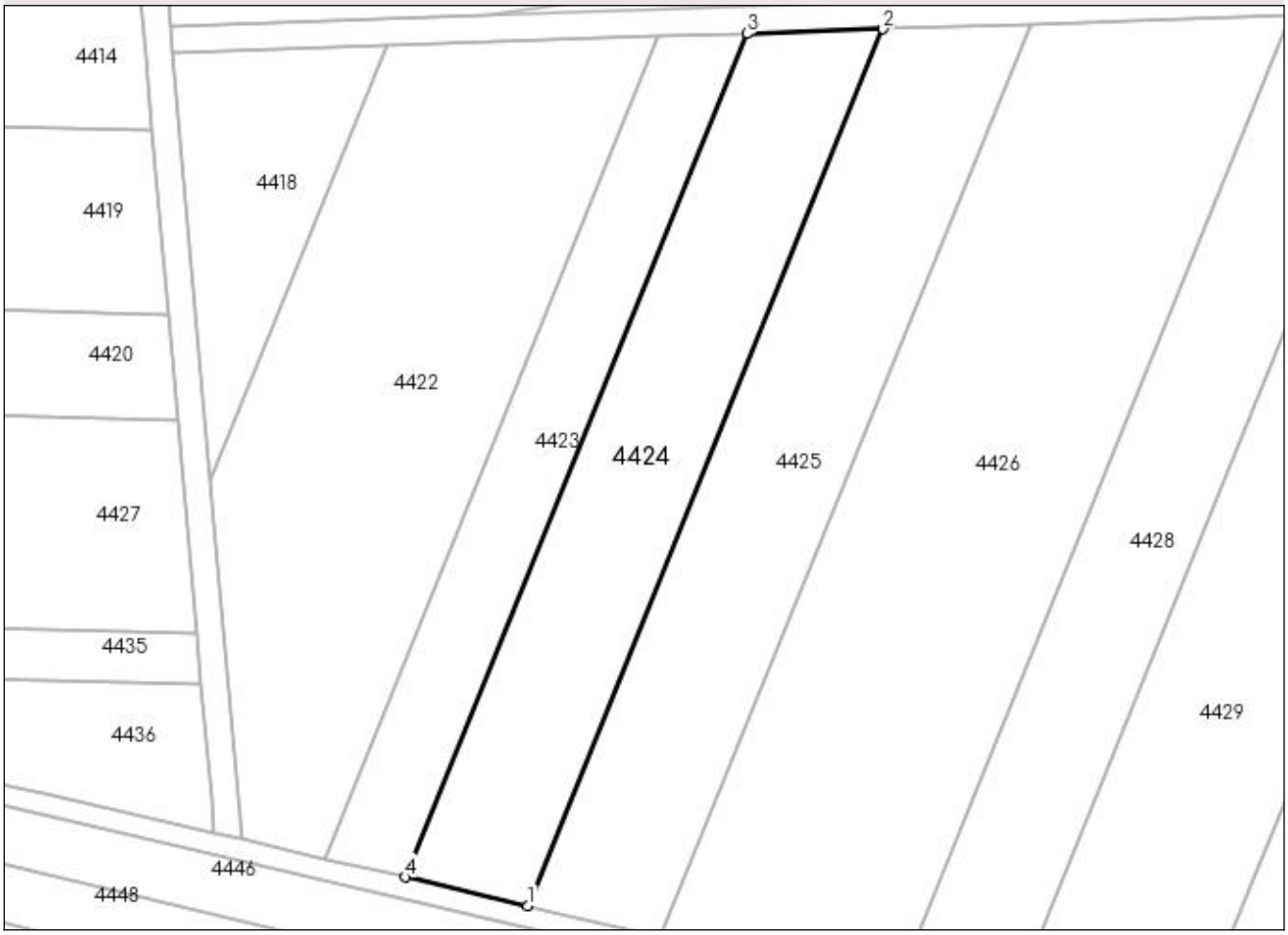

Date referitoare la teren

Crt	Categorie folosinţă	Intra vilan	Suprafaţa (mp)	Tarla	Parcelă	Nr. topo	Observaţii / Referinţe
1	arabil	NU	2.400	53	A 175/148	-	

Lungime Segmente
1) Valorile lungimilor segmentelor sunt obţinute din proiecţie în plan.

Punct început	X / Y	Punct sfârşit	X / Y	Lungime segment (** (m)
1	577.370,914 362.131,969	2	577.422,115 362.258,254	136.27
2	577.422,115 362.258,254	3	577.402,474 362.257,59	19.652
3	577.402,474 362.257,59	4	577.353,213 362.136,089	131.107
4	577.353,213 362.136,089	1	577.370,914 362.131,969	18.174

** Lungimile segmentelor sunt determinate în planul de proiecţie Stereo 70 şi sunt rotunjite la 1 milimetru.
*** Distanţa dintre puncte este formată din segmente cumulate ce sunt mai mici decât valoarea 1 milimetru.

DATE DESPRE IMOBILUL NR. 4425

Oficiul de Cadastru şi Publicitate Imobiliară PRAHOVA
Biroul de Cadastru şi Publicitate Imobiliară Ploieşti

A. Partea I. Descrierea imobilului

TEREN Extravilan

Adresa: Jud. Prahova

Nr. Crt	Nr cadastral Nr. topografic	Suprafaţa* (mp)	Observaţii / Referinţe
A1		2.700	Sector cadastral:25 Teren neimprejmuit;

B. Partea II. Proprietari şi acte

Inscrieri privitoare la dreptul de proprietate şi alte drepturi reale		Referinţe
/		
Act Administrativ nr. 113578, din 17/12/2002 emis de CJSDAPT PRAHOVA;		
B1	Intabulare, drept de PROPRIETATE, dobandit prin Reconstituire, cota actuala 1/1, cota initiala 1/1	A1
	1) **GHEORGHE ELENA**, Lipsă CNP. 2) **MANEA GHEORGHE DUMITRU**, Lipsă CNP.	

C. Partea III. SARCINI .

Inscrieri privind dezmembramintele dreptului de proprietate, drepturi reale de garanţie şi sarcini	Referinţe
NU SUNT	

Anexa Nr. 1 La Partea I

Teren

Nr cadastral	Suprafaţa (mp)*	Observaţii / Referinţe
	2.700	

* Suprafaţa este determinată in planul de proiecţie Stereo 70.

DETALII LINIARE IMOBIL

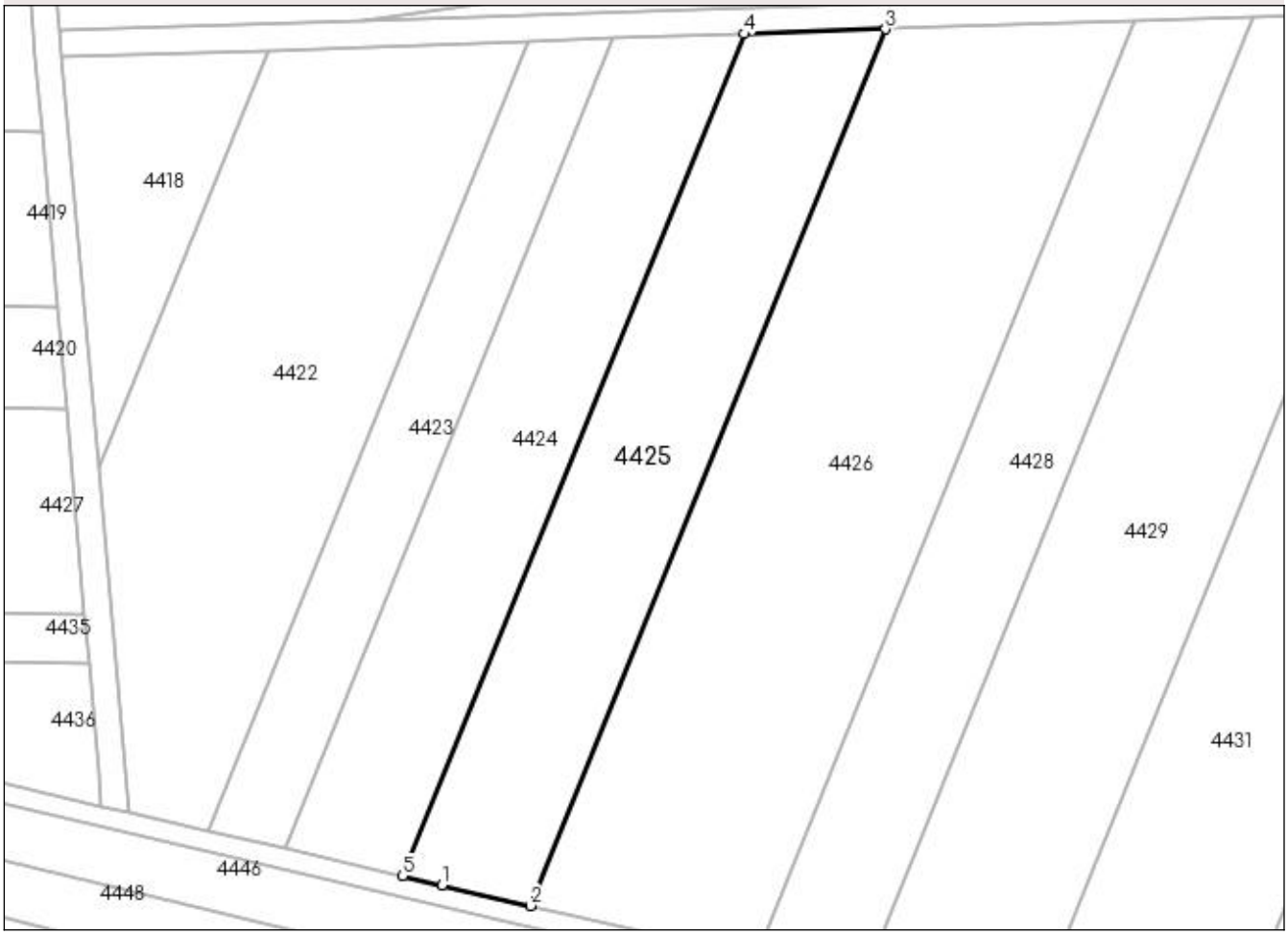

Date referitoare la teren

Crt	Categorie folosinţă	Intra vilan	Suprafaţa (mp)	Tarla	Parcelă	Nr. topo	Observaţii / Referinţe
1	arabil	NU	2.700	53	175/147	-	

Lungime Segmente

1) Valorile lungimilor segmentelor sunt obţinute din proiecţie în plan.

Punct început	X / Y	Punct sfârşit	X / Y	Lungime segment (** (m)
1	577.376,787 362.130,602	2	577.390,059 362.127,514	13.627
2	577.390,059 362.127,514	3	577.443,357 362.258,971	141.851
3	577.443,357 362.258,971	4	577.422,115 362.258,254	21.254
4	577.422,115 362.258,254	5	577.370,914 362.131,969	136.27
5	577.370,914 362.131,969	1	577.376,787 362.130,602	6.03

** Lungimile segmentelor sunt determinate în planul de proiecţie Stereo 70 şi sunt rotunjite la 1 milimetru.
*** Distanţa dintre puncte este formată din segmente cumulate ce sunt mai mici decât valoarea 1 milimetru.

DATE DESPRE IMOBILUL NR. 4426

Oficiul de Cadastru şi Publicitate Imobiliară PRAHOVA
Biroul de Cadastru şi Publicitate Imobiliară Ploieşti

A. Partea I. Descrierea imobilului

TEREN Extravilan

Adresa: Jud. Prahova

Nr. Crt	Nr cadastral Nr. topografic	Suprafaţa* (mp)	Observaţii / Referinţe
A1		5.025	Sector cadastral:25 Teren neimprejmuit;

B. Partea II. Proprietari şi acte

Inscrieri privitoare la dreptul de proprietate şi alte drepturi reale		Referinţe
/		
Act Administrativ nr. 113553, din 17/12/2002 emis de CJSDAPT PRAHOVA;		
B1	Intabulare, drept de PROPRIETATE, dobandit prin Reconstituire, cota actuala 1/1, cota initiala 1/1	A1
	1) **DRAGHICI DUMITRU**, Lipsă CNP.	

C. Partea III. SARCINI .

Inscrieri privind dezmembramintele dreptului de proprietate, drepturi reale de garanţie şi sarcini	Referinţe
NU SUNT	

Anexa Nr. 1 La Partea I

Teren

Nr cadastral	Suprafaţa (mp)*	Observaţii / Referinţe
	5.025	

* Suprafaţa este determinată in planul de proiecţie Stereo 70.

DETALII LINIARE IMOBIL



Date referitoare la teren

Crt	Categorie folosinţă	Intra vilan	Suprafaţa (mp)	Tarla	Parcelă	Nr. topo	Observaţii / Referinţe
1	arabil	NU	5.025	53	175/146	-	

Lungime Segmente
1) Valorile lungimilor segmentelor sunt obţinute din proiecţie în plan.

Punct început	X / Y	Punct sfârşit	X / Y	Lungime segment (** (m)
1	577.423,817 362.119,658	2	577.480,813 362.260,237	151.694
2	577.480,813 362.260,237	3	577.443,357 362.258,971	37.477
3	577.443,357 362.258,971	4	577.390,059 362.127,514	141.851
4	577.390,059 362.127,514	5	577.395,388 362.126,274	5.471
5	577.395,388 362.126,274	1	577.423,817 362.119,658	29.189

** Lungimile segmentelor sunt determinate în planul de proiecţie Stereo 70 şi sunt rotunjite la 1 milimetru.
*** Distanţa dintre puncte este formată din segmente cumulate ce sunt mai mici decât valoarea 1 milimetru.

DATE DESPRE IMOBILUL NR. 4427

Oficiul de Cadastru şi Publicitate Imobiliară PRAHOVA
Biroul de Cadastru şi Publicitate Imobiliară Ploiești

A. Partea I. Descrierea imobilului

TEREN Extravilan

Adresa: Jud. Prahova

Nr. Crt	Nr cadastral Nr. topografic	Suprafaţa* (mp)	Observaţii / Referinţe
A1		9.800	Sector cadastral:25 Teren neimprejmuit;

B. Partea II. Proprietari şi acte

Inscrieri privitoare la dreptul de proprietate şi alte drepturi reale		Referinţe
/		
Act Administrativ nr. 113504, din 23/12/2002 emis de CJSDAPT PRAHOVA;		
B1	Intabulare, drept de PROPRIETATE, dobandit prin Reconstituire, cota actuala 1/1, cota initiala 1/1	A1
	1) **MARIN NICOLAE**, Lipsă CNP.	

C. Partea III. SARCINI .

Inscrieri privind dezmembramintele dreptului de proprietate, drepturi reale de garanţie şi sarcini	Referinţe
NU SUNT	

Anexa Nr. 1 La Partea I

Teren

Nr cadastral	Suprafaţa (mp)*	Observaţii / Referinţe
	9.800	

* Suprafaţa este determinată in planul de proiecţie Stereo 70.

DETALII LINIARE IMOBIL

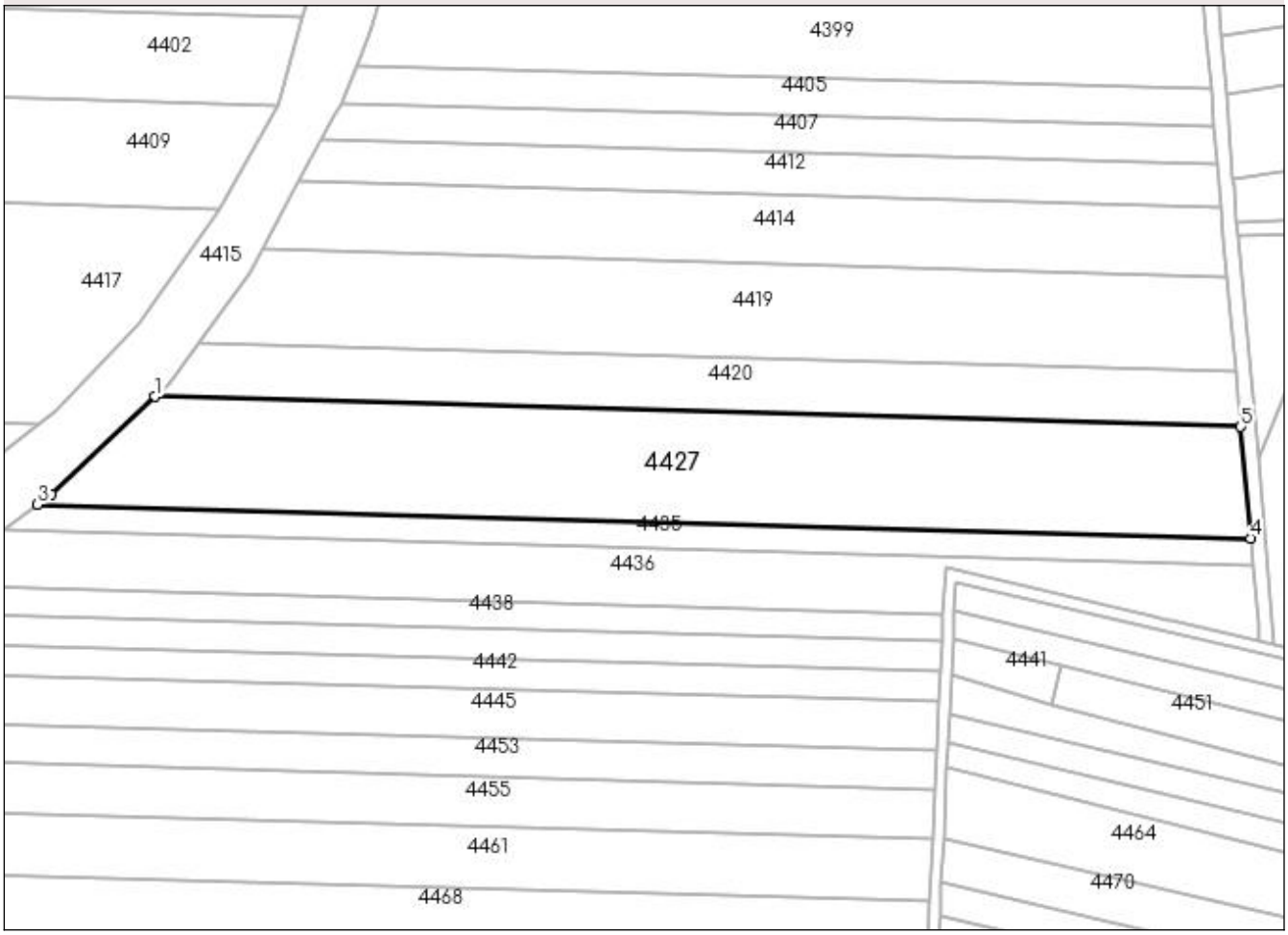

Date referitoare la teren

Crt	Categorie folosinţă	Intra vilan	Suprafaţa (mp)	Tarla	Parcelă	Nr. topo	Observaţii / Referinţe
1	arabil	NU	9.800	53	175/84	-	

Lungime Segmente

1) Valorile lungimilor segmentelor sunt obţinute din proiecţie în plan.

Punct început	X / Y	Punct sfârşit	X / Y	Lungime segment (** (m)
1	577.019,414 362.210,29	2	576.990,717 362.183,126	39.515
2	576.990,717 362.183,126	3	576.986,847 362.180,395	4.737
3	576.986,847 362.180,395	4	577.323,169 362.171,099	336.45
4	577.323,169 362.171,099	5	577.320,43 362.201,97	30.992
5	577.320,43 362.201,97	1	577.019,414 362.210,29	301.131

** Lungimile segmentelor sunt determinate în planul de proiecţie Stereo 70 şi sunt rotunjite la 1 milimetru.
*** Distanţa dintre puncte este formată din segmente cumulate ce sunt mai mici decât valoarea 1 milimetru.

DATE DESPRE IMOBILUL NR. 4428

Oficiul de Cadastru şi Publicitate Imobiliară PRAHOVA
Biroul de Cadastru şi Publicitate Imobiliară Ploieşti

A. Partea I. Descrierea imobilului

TEREN Extravilan

Adresa: Jud. Prahova, T 53 ; A 175/145

Nr. Crt	Nr cadastral Nr. topografic	Suprafaţa* (mp)	Observaţii / Referinţe
A1	22135	2.500	Sector cadastral:25 Teren neimprejmuit;

B. Partea II. Proprietari şi acte

Inscrieri privitoare la dreptul de proprietate şi alte drepturi reale		Referinţe
38246 / 03/05/2017		
Act Notarial nr. 13, din 30/01/2017 emis de NP GHITA ROZALINDA (act notarial nr 83 din 07.06.2011, emis de NP GHITA ROZALINDA;act administrativ nr 113569 din 17.12.2002, emis de COMISIA JUDETEANA PRAHOVA);		
B1	Intabulare, drept de PROPRIETATE, dobandit prin Succesiune, cota actuala 1/2, cota initiala 1/2	A1
	1) **COJOCARU ALEXANDRU**	
B2	Intabulare, drept de PROPRIETATE, dobandit prin Succesiune, cota actuala 1/2, cota initiala 1/2	A1
	1) **COJOCARU LAURENTIU-GHEORGHE**	

C. Partea III. SARCINI .

Inscrieri privind dezmembramintele dreptului de proprietate, drepturi reale de garanţie şi sarcini	Referinţe
NU SUNT	

Anexa Nr. 1 La Partea I

Teren

Nr cadastral	Suprafaţa (mp)*	Observaţii / Referinţe
22135	2.500	

* Suprafaţa este determinată in planul de proiecţie Stereo 70.

DETALII LINIARE IMOBIL

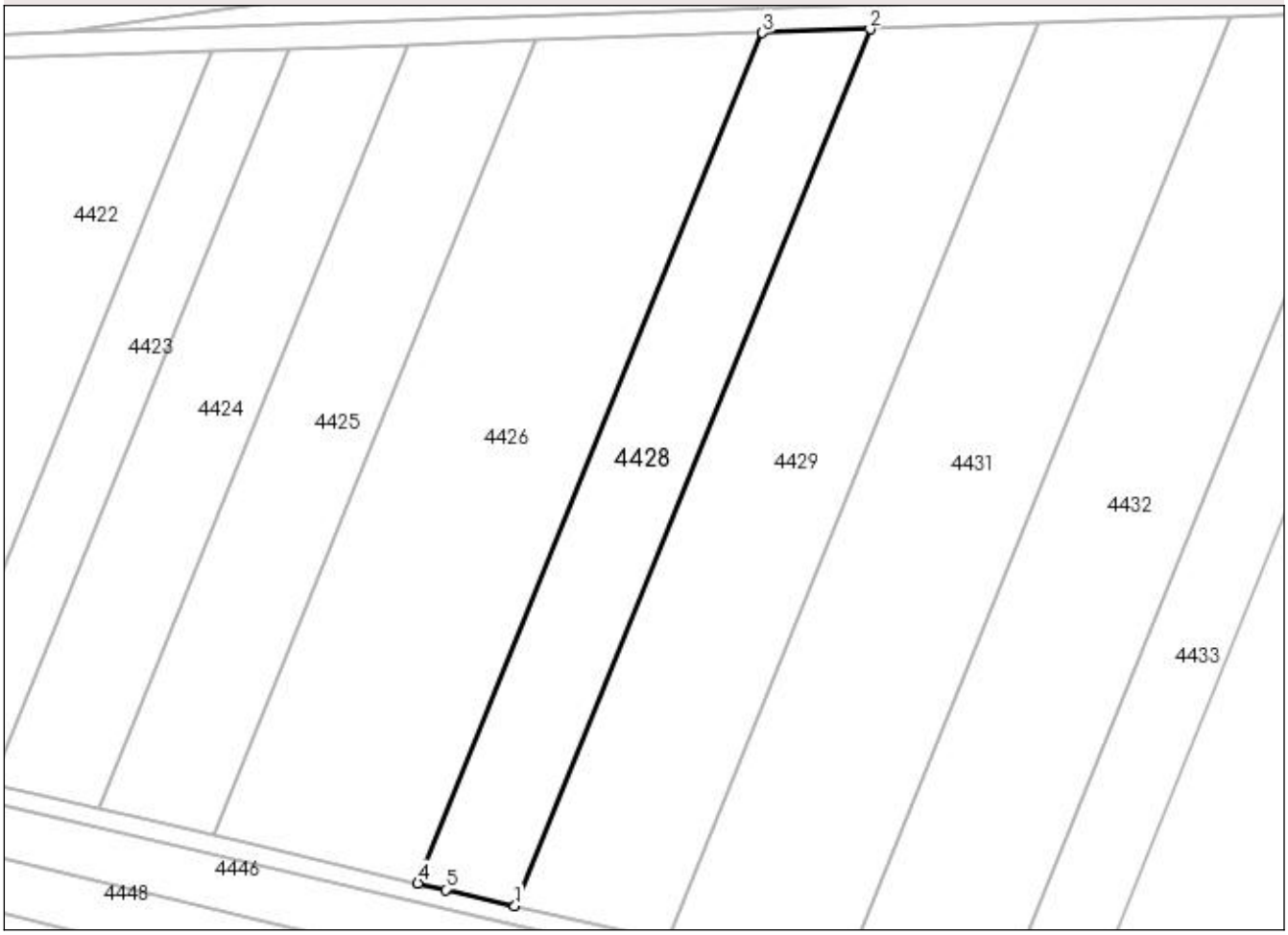

Date referitoare la teren

Crt	Categorie folosinţă	Intra vilan	Suprafaţa (mp)	Tarla	Parcelă	Nr. topo	Observaţii / Referinţe
1	arabil	NU	2.500	53	A 175/145	-	

Lungime Segmente

1) Valorile lungimilor segmentelor sunt obţinute din proiecţie în plan.

Punct început	X / Y	Punct sfârşit	X / Y	Lungime segment (** (m)
1	577.439,821 362.115,933	2	577.498,571 362.260,836	156.36
2	577.498,571 362.260,836	3	577.480,813 362.260,237	17.768
3	577.480,813 362.260,237	4	577.423,817 362.119,658	151.694
4	577.423,817 362.119,658	5	577.428,386 362.118,594	4.691
5	577.428,386 362.118,594	1	577.439,821 362.115,933	11.741

** Lungimile segmentelor sunt determinate în planul de proiecţie Stereo 70 şi sunt rotunjite la 1 milimetru.
*** Distanţa dintre puncte este formată din segmente cumulate ce sunt mai mici decât valoarea 1 milimetru.

DATE DESPRE IMOBILUL NR. 4429

Oficiul de Cadastru şi Publicitate Imobiliară PRAHOVA
Biroul de Cadastru şi Publicitate Imobiliară Ploiești

A. Partea I. Descrierea imobilului

TEREN Extravilan

Adresa: Jud. Prahova

Nr. Crt	Nr cadastral Nr. topografic	Suprafaţa* (mp)	Observaţii / Referinţe
A1		4.099	Sector cadastral:25 Teren neimprejmuit;

B. Partea II. Proprietari şi acte

Inscrieri privitoare la dreptul de proprietate şi alte drepturi reale		Referinţe
/		
Act Administrativ nr. 115729, din 17/08/2004 emis de CJSDAPT PRAHOVA;		
B1	Intabulare, drept de PROPRIETATE, dobandit prin Reconstituire, cota actuala 1/1, cota initiala 1/1	A1
	1) **STANCU NICOLAE**, Lipsă CNP. 2) **NEAGU GHEORGHE**, Lipsă CNP. 3) **STANCU DUMITRA**, Lipsă CNP.	

C. Partea III. SARCINI .

Inscrieri privind dezmembramintele dreptului de proprietate, drepturi reale de garanţie şi sarcini	Referinţe
NU SUNT	

Anexa Nr. 1 La Partea I

Teren

Nr cadastral	Suprafaţa (mp)*	Observaţii / Referinţe
	4.099	

* Suprafaţa este determinată in planul de proiecţie Stereo 70.

DETALII LINIARE IMOBIL

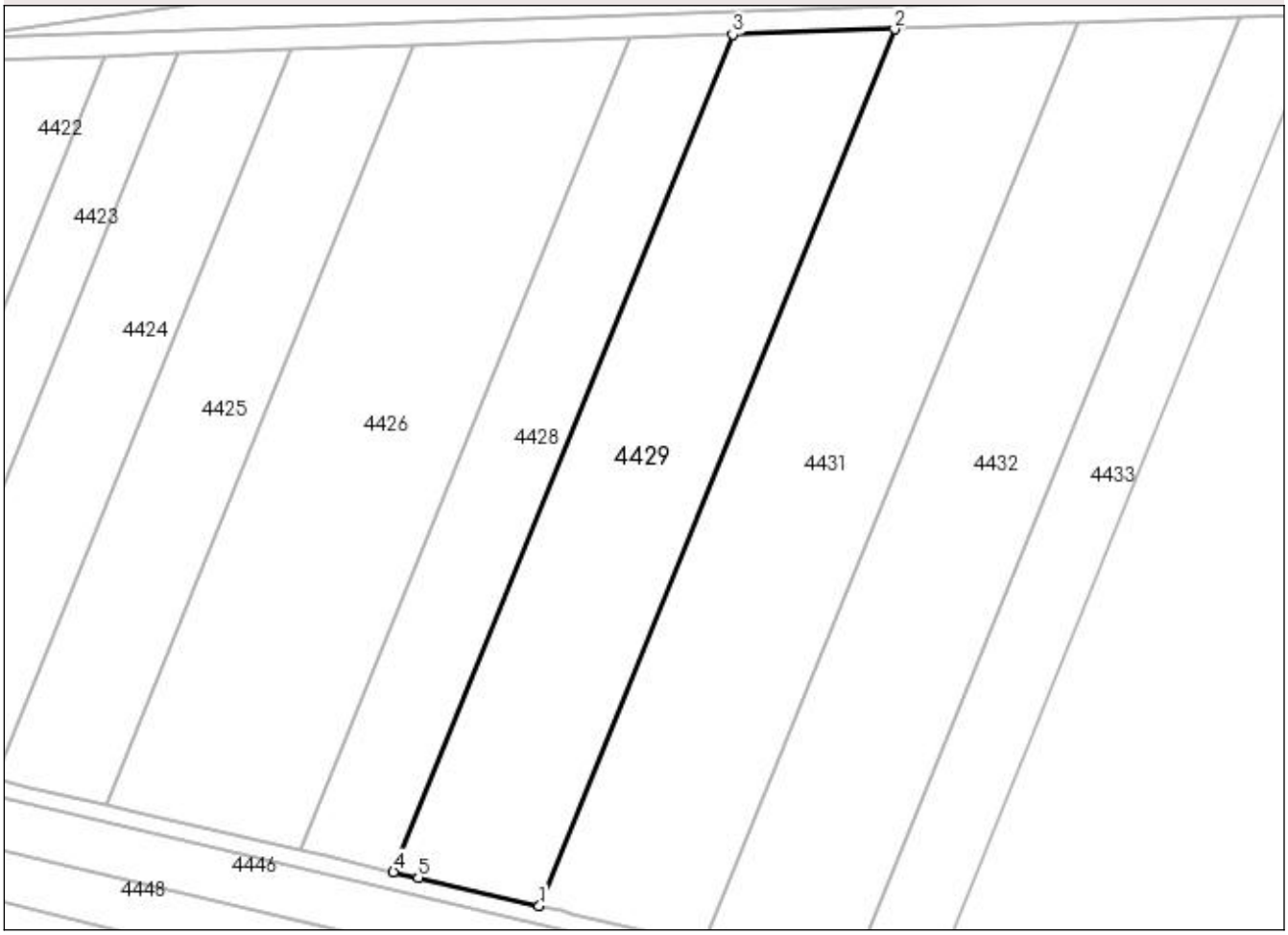

Date referitoare la teren

Crt	Categorie folosinţă	Intra vilan	Suprafaţa (mp)	Tarla	Parcelă	Nr. topo	Observaţii / Referinţe
1	arabil	NU	4.099	53	175/144	-	

Lungime Segmente

1) Valorile lungimilor segmentelor sunt obţinute din proiecţie în plan.

Punct început	X / Y	Punct sfârşit	X / Y	Lungime segment (** (m)
1	577.465,075 362.110,056	2	577.526,591 362.261,783	163.723
2	577.526,591 362.261,783	3	577.498,571 362.260,836	28.036
3	577.498,571 362.260,836	4	577.439,821 362.115,933	156.36
4	577.439,821 362.115,933	5	577.444,107 362.114,936	4.4
5	577.444,107 362.114,936	1	577.465,075 362.110,056	21.528

** Lungimile segmentelor sunt determinate în planul de proiecţie Stereo 70 şi sunt rotunjite la 1 milimetru.
*** Distanţa dintre puncte este formată din segmente cumulate ce sunt mai mici decât valoarea 1 milimetru.

DATE DESPRE IMOBILUL NR. 4430

Oficiul de Cadastru şi Publicitate Imobiliară PRAHOVA
Biroul de Cadastru şi Publicitate Imobiliară Ploieşti

A. Partea I. Descrierea imobilului

TEREN Extravilan

Adresa: Jud. Prahova

Nr. Crt	Nr cadastral Nr. topografic	Suprafaţa* (mp)	Observaţii / Referinţe
A1		2.464	Sector cadastral:25 Teren neimprejmuit;

B. Partea II. Proprietari şi acte

Inscrieri privitoare la dreptul de proprietate şi alte drepturi reale		Referinţe
/		
Act Administrativ nr. 52938, din 27/06/2002 emis de CJSDAPT PRAHOVA;		
B1	Intabulare, drept de PROPRIETATE, dobandit prin Reconstituire, cota actuala 1/1, cota initiala 1/1	A1
	1) **STOICA VASILE AURELIA**, Lipsă CNP.	

C. Partea III. SARCINI .

Inscrieri privind dezmembramintele dreptului de proprietate, drepturi reale de garanţie şi sarcini	Referinţe
NU SUNT	

Anexa Nr. 1 La Partea I

Teren

Nr cadastral	Suprafaţa (mp)*	Observaţii / Referinţe
	2.464	

* Suprafaţa este determinată in planul de proiecţie Stereo 70.

DETALII LINIARE IMOBIL

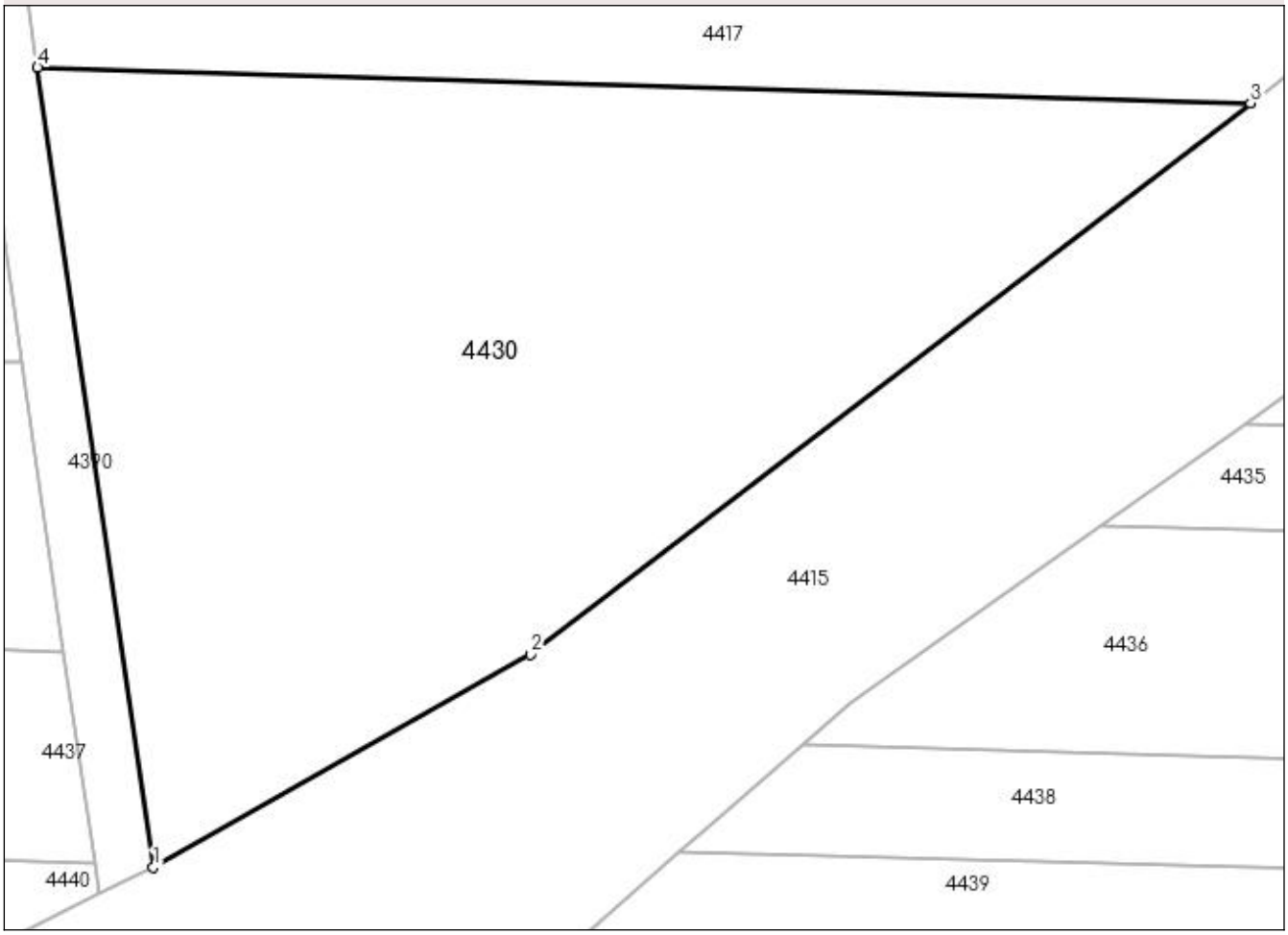

Date referitoare la teren

Crt	Categorie folosinţă	Intra vilan	Suprafaţa (mp)	Tarla	Parcelă	Nr. topo	Observaţii / Referinţe
1	arabil	NU	2.464	53	175/65	-	

Lungime Segmente
1) Valorile lungimilor segmentelor sunt obţinute din proiecţie în plan.

Punct început	X / Y	Punct sfârşit	X / Y	Lungime segment (** (m)
1	576.910,987 362.149,614	2	576.937,193 362.164,41	30.094
2	576.937,193 362.164,41	3	576.987,249 362.202,704	63.024
3	576.987,249 362.202,704	4	576.902,929 362.205,177	84.356
4	576.902,929 362.205,177	1	576.910,987 362.149,614	56.144

** Lungimile segmentelor sunt determinate în planul de proiecţie Stereo 70 şi sunt rotunjite la 1 milimetru.
*** Distanţa dintre puncte este formată din segmente cumulate ce sunt mai mici decât valoarea 1 milimetru.

DATE DESPRE IMOBILUL NR. 4431

Oficiul de Cadastru şi Publicitate Imobiliară PRAHOVA
Biroul de Cadastru şi Publicitate Imobiliară Ploieşti

A. Partea I. Descrierea imobilului

TEREN Necunoscut

Adresa: Loc. Carbunari, Jud. Prahova

Nr. Crt	Nr cadastral Nr. topografic	Suprafaţa* (mp)	Observaţii / Referinţe
A1		4.854	Sector cadastral:25 Teren neimprejmuit;

B. Partea II. Proprietari şi acte

Inscrieri privitoare la dreptul de proprietate şi alte drepturi reale		Referinţe
/		
Act Administrativ nr. 113558, din 17/12/2002 emis de CJSDAPT PRAHOVA;		
B1	Intabulare, drept de PROPRIETATE, dobandit prin Reconstituire, cota actuala 1/1, cota initiala 1/1	A1
	1) **BARBU ALEXANDRU**, Lipsă CNP.	

C. Partea III. SARCINI .

Inscrieri privind dezmembramintele dreptului de proprietate, drepturi reale de garanţie şi sarcini	Referinţe
NU SUNT	

Anexa Nr. 1 La Partea I

Teren

Nr cadastral	Suprafaţa (mp)*	Observaţii / Referinţe
	4.854	

* Suprafaţa este determinată in planul de proiecţie Stereo 70.

DETALII LINIARE IMOBIL

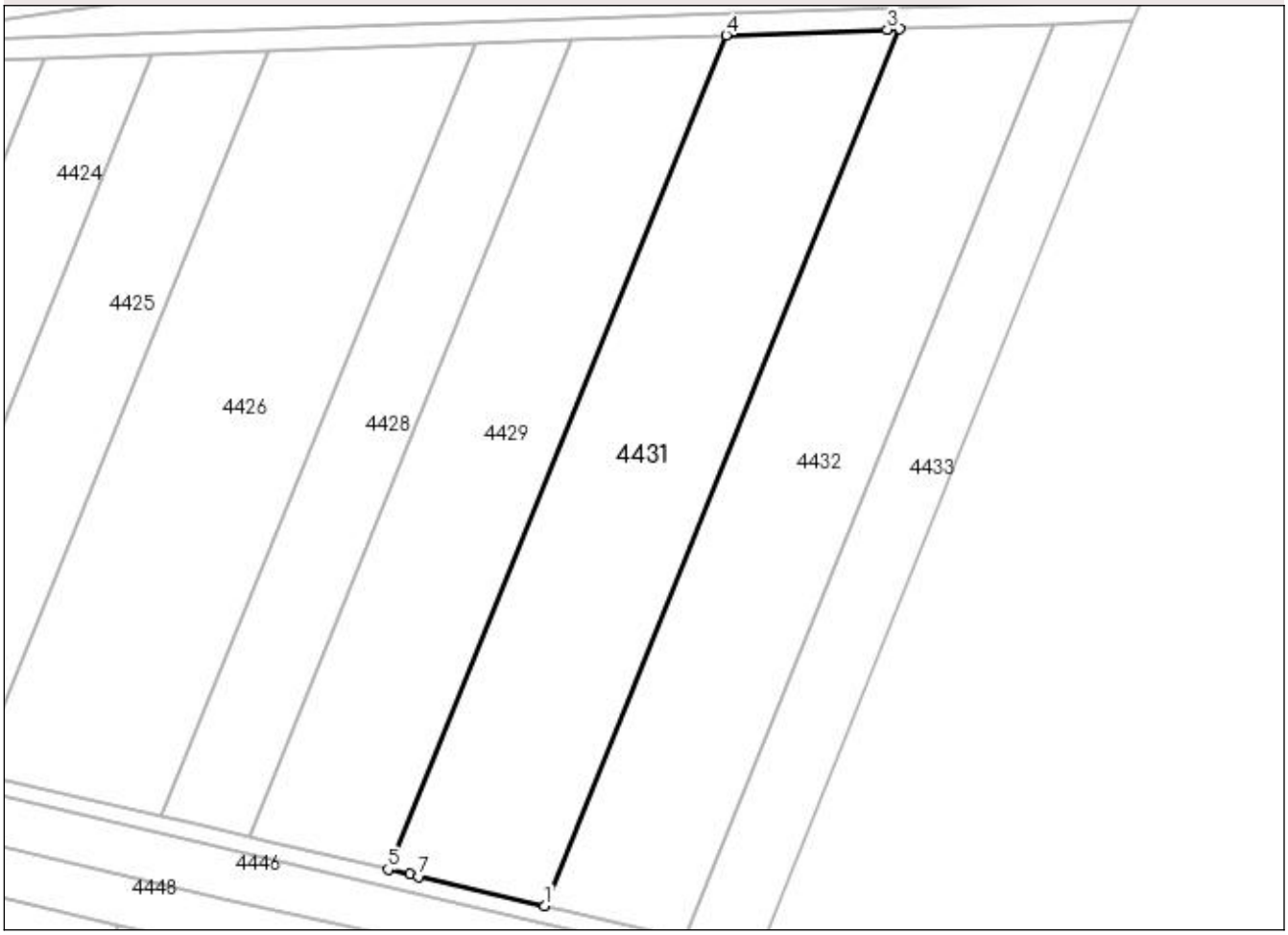

Date referitoare la teren

Crt	Categorie folosinţă	Intra vilan	Suprafaţa (mp)	Tarla	Parcelă	Nr. topo	Observaţii / Referinţe
1	arabil	DA	2.181	53	175/143	-	
2	arabil	NU	2.673	53	175/143	-	

Lungime Segmente
1) Valorile lungimilor segmentelor sunt obţinute din proiecţie în plan.

Punct început	X / Y	Punct sfârşit	X / Y	Lungime segment (** (m)
1	577.493,585 362.103,421	2	577.558,224 362.262,852	172.036
2	577.558,224 362.262,852	3	577.555,935 362.262,774	2.29
3	577.555,935 362.262,774	4	577.526,591 362.261,783	29.361
4	577.526,591 362.261,783	5	577.465,075 362.110,056	163.723

Punct început	X / Y	Punct sfârşit	X / Y	Lungime segment (** (m)
5	577.465,075 362.110,056	6	577.469,004 362.109,142	4.034
6	577.469,004 362.109,142	7	577.470,66 362.108,756	1.7
7	577.470,66 362.108,756	1	577.493,585 362.103,421	23.538

** Lungimile segmentelor sunt determinate în planul de proiecţie Stereo 70 şi sunt rotunjite la 1 milimetru.
*** Distanţa dintre puncte este formată din segmente cumulate ce sunt mai mici decât valoarea 1 milimetru.

DATE DESPRE IMOBILUL NR. 4432

Oficiul de Cadastru şi Publicitate Imobiliară PRAHOVA
Biroul de Cadastru şi Publicitate Imobiliară Ploieşti

A. Partea I. Descrierea imobilului

TEREN Intravilan

Adresa: Loc. Carbunari, Jud. Prahova

Nr. Crt	Nr cadastral Nr. topografic	Suprafaţa* (mp)	Observaţii / Referinţe
A1		4.504	Sector cadastral:25 Teren neimprejmuit;

B. Partea II. Proprietari şi acte

Inscrieri privitoare la dreptul de proprietate şi alte drepturi reale		Referinţe
/		
Act Administrativ nr. 113552, din 17/12/2002 emis de CJSDAPT PRAHOVA;		
B1	Intabulare, drept de PROPRIETATE, dobandit prin Reconstituire, cota actuala 1/1, cota initiala 1/1	A1
	1) **NICA STAN ALECU**, Lipsă CNP.	

C. Partea III. SARCINI .

Inscrieri privind dezmembramintele dreptului de proprietate, drepturi reale de garanţie şi sarcini	Referinţe
NU SUNT	

Anexa Nr. 1 La Partea I

Teren

Nr cadastral	Suprafaţa (mp)*	Observaţii / Referinţe
	4.504	

* Suprafaţa este determinată in planul de proiecţie Stereo 70.

DETALII LINIARE IMOBIL

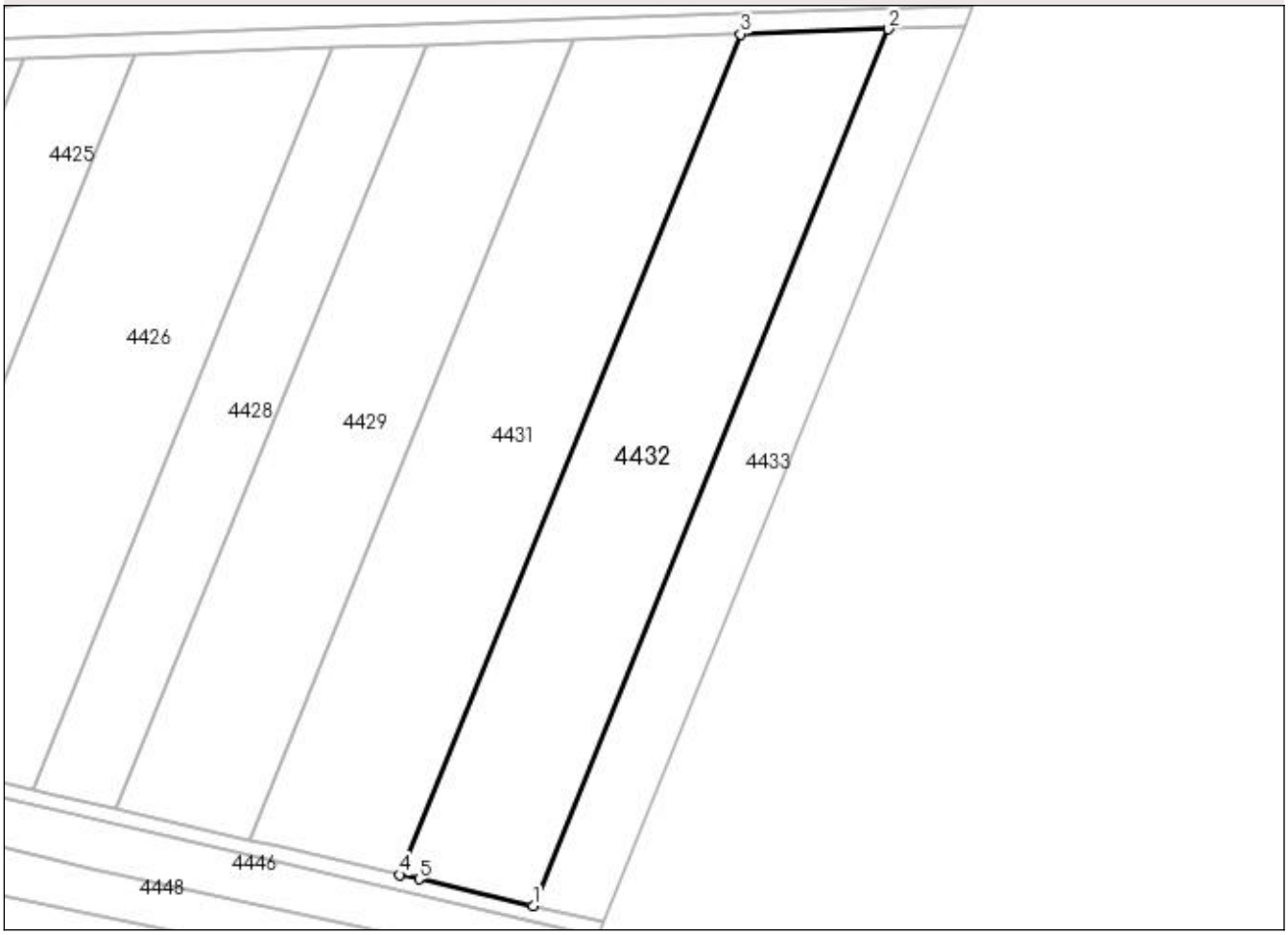

Date referitoare la teren

Crt	Categorie folosinţă	Intra vilan	Suprafaţa (mp)	Tarla	Parcelă	Nr. topo	Observaţii / Referinţe
1	arabil	DA	4.504	53	175/142	-	

Lungime Segmente
1) Valorile lungimilor segmentelor sunt obţinute din proiecţie în plan.

Punct început	X / Y	Punct sfârşit	X / Y	Lungime segment (** (m)
1	577.518,859 362.097,539	2	577.586,267 362.263,799	179.405
2	577.586,267 362.263,799	3	577.558,224 362.262,852	28.059
3	577.558,224 362.262,852	4	577.493,585 362.103,421	172.036
4	577.493,585 362.103,421	5	577.497,23 362.102,573	3.742
5	577.497,23 362.102,573	1	577.518,859 362.097,539	22.207

** Lungimile segmentelor sunt determinate în planul de proiecţie Stereo 70 şi sunt rotunjite la 1 milimetru.
*** Distanţa dintre puncte este formată din segmente cumulate ce sunt mai mici decât valoarea 1 milimetru.

DATE DESPRE IMOBILUL NR. 4433

Oficiul de Cadastru şi Publicitate Imobiliară PRAHOVA
Biroul de Cadastru şi Publicitate Imobiliară Ploieşti

A. Partea I. Descrierea imobilului

TEREN Intravilan

Adresa: Loc. Carbunari, Jud. Prahova

Nr. Crt	Nr cadastral Nr. topografic	Suprafaţa* (mp)	Observaţii / Referinţe
A1		2.431	Sector cadastral:25 Teren neimprejmuit;

B. Partea II. Proprietari şi acte

Inscrieri privitoare la dreptul de proprietate şi alte drepturi reale		Referinţe
/		
Act Normativ nr. 7, din 13/03/1996 emis de PARLAMENTUL ROMANIEI ((art.13 alin.14) Act administrativ 2341 din 06.03.2023);		
B1	Intabulare, drept de PROPRIETATE, dobandit prin Lege, cota actuala 1/1, cota initiala 1/1	A1
	1) **COMUNA POIENARII BURCHII**, CIF:2843647, Rezervă la dispoziția Comisiei Locale de Aplicare a Legilor Fondului Funciar	

C. Partea III. SARCINI .

Inscrieri privind dezmembramintele dreptului de proprietate, drepturi reale de garanţie şi sarcini	Referinţe
NU SUNT	

Anexa Nr. 1 La Partea I

Teren

Nr cadastral	Suprafaţa (mp)*	Observaţii / Referinţe
	2.431	

* Suprafaţa este determinată in planul de proiecţie Stereo 70.

DETALII LINIARE IMOBIL

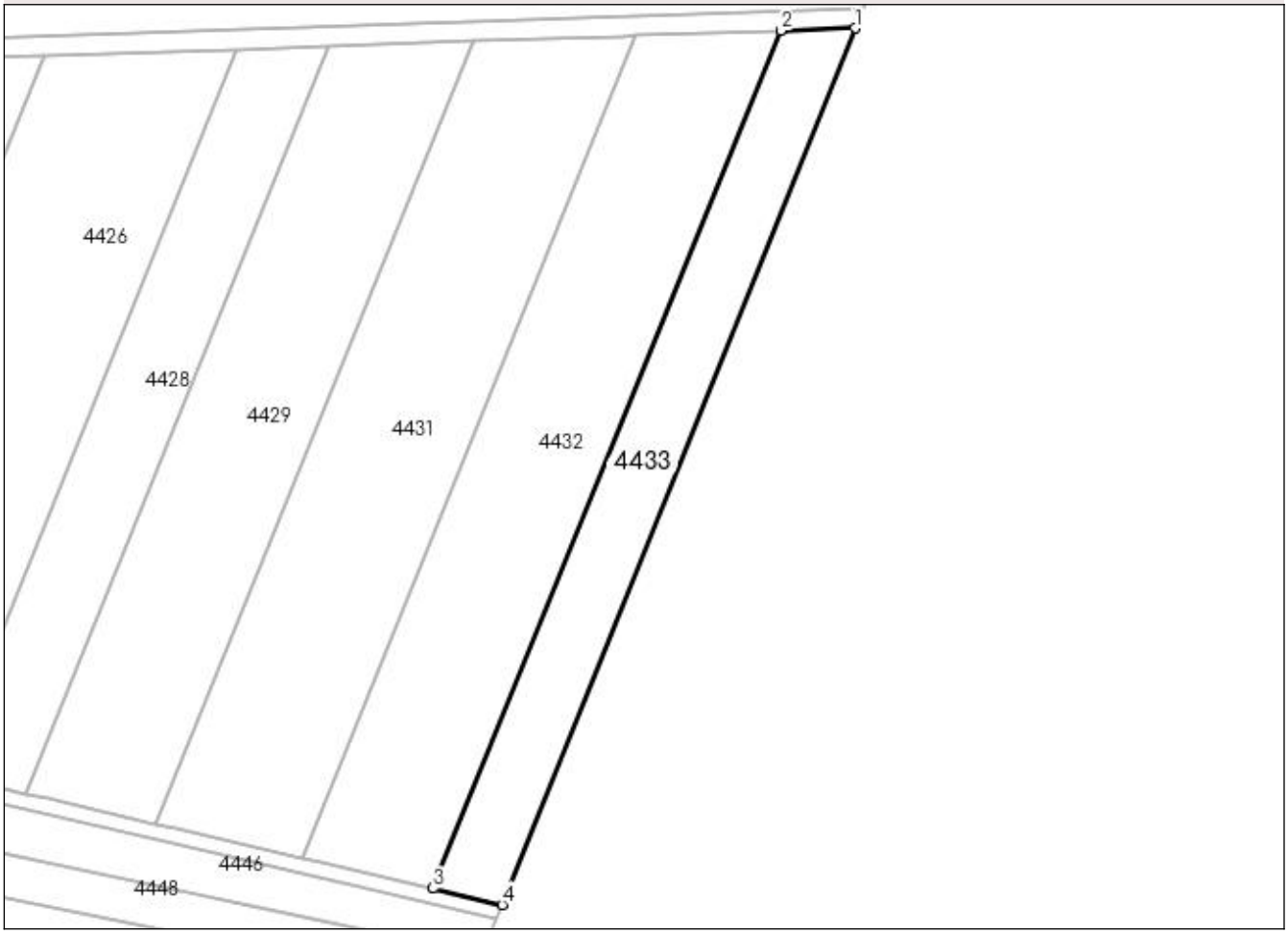

Date referitoare la teren

Crt	Categorie folosinţă	Intra vilan	Suprafaţa (mp)	Tarla	Parcelă	Nr. topo	Observaţii / Referinţe
1	arabil	DA	2.431	53	175/141	-	

Lungime Segmente
1) Valorile lungimilor segmentelor sunt obţinute din proiecţie în plan.

Punct început	X / Y	Punct sfârşit	X / Y	Lungime segment (** (m)
1	577.600,685 362.264,286	2	577.586,267 362.263,799	14.426
2	577.586,267 362.263,799	3	577.518,859 362.097,539	179.405
3	577.518,859 362.097,539	4	577.532,282 362.094,37	13.792
4	577.532,282 362.094,37	1	577.600,685 362.264,286	183.168

** Lungimile segmentelor sunt determinate în planul de proiecţie Stereo 70 şi sunt rotunjite la 1 milimetru.
*** Distanţa dintre puncte este formată din segmente cumulate ce sunt mai mici decât valoarea 1 milimetru.

DATE DESPRE IMOBILUL NR. 4434

Oficiul de Cadastru şi Publicitate Imobiliară PRAHOVA
Biroul de Cadastru şi Publicitate Imobiliară Ploieşti

A. Partea I. Descrierea imobilului

TEREN Extravilan

Adresa: Jud. Prahova

Nr. Crt	Nr cadastral Nr. topografic	Suprafaţa* (mp)	Observaţii / Referinţe
A1		4.500	Sector cadastral:25 Teren neimprejmuit;

B. Partea II. Proprietari şi acte

Inscrieri privitoare la dreptul de proprietate şi alte drepturi reale		Referinţe
/		
Act Administrativ nr. 106193, din 28/10/2002 emis de CJSDAPT PRAHOVA;		
B1	Intabulare, drept de PROPRIETATE, dobandit prin Reconstituire, cota actuala 1/1, cota initiala 1/1	A1
	1) **BARBU DUMITRU**, Lipsă CNP. 2) **BARBU ION**, Lipsă CNP.	

C. Partea III. SARCINI .

Inscrieri privind dezmembramintele dreptului de proprietate, drepturi reale de garanţie şi sarcini	Referinţe
NU SUNT	

Anexa Nr. 1 La Partea I

Teren

Nr cadastral	Suprafaţa (mp)*	Observaţii / Referinţe
	4.500	

* Suprafaţa este determinată in planul de proiecţie Stereo 70.

DETALII LINIARE IMOBIL

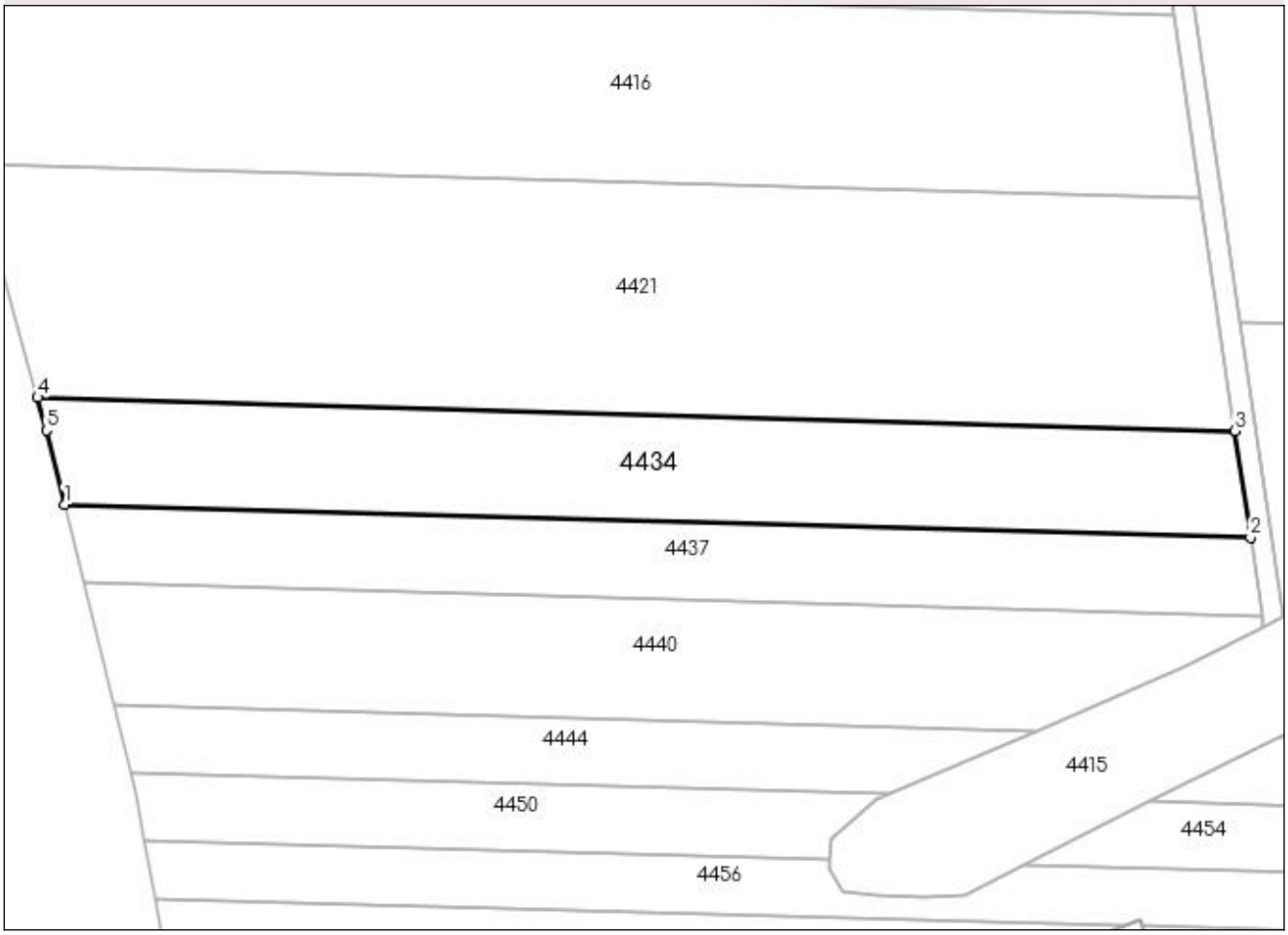

Date referitoare la teren

Crt	Categorie folosinţă	Intra vilan	Suprafaţa (mp)	Tarla	Parcelă	Nr. topo	Observaţii / Referinţe
1	arabil	NU	4.500	53	175/24	-	

Lungime Segmente
1) Valorile lungimilor segmentelor sunt obţinute din proiecţie în plan.

Punct început	X / Y	Punct sfârşit	X / Y	Lungime segment (** (m)
1	576.681,095 362.170,794	2	576.904,775 362.164,578	223.766
2	576.904,775 362.164,578	3	576.901,859 362.184,685	20.317
3	576.901,859 362.184,685	4	576.675,967 362.190,963	225.979
4	576.675,967 362.190,963	5	576.677,698 362.184,767	6.433
5	576.677,698 362.184,767	1	576.681,095 362.170,794	14.38

** Lungimile segmentelor sunt determinate în planul de proiecţie Stereo 70 şi sunt rotunjite la 1 milimetru.
*** Distanţa dintre puncte este formată din segmente cumulate ce sunt mai mici decât valoarea 1 milimetru.

DATE DESPRE IMOBILUL NR. 4435

Oficiul de Cadastru şi Publicitate Imobiliară PRAHOVA
Biroul de Cadastru şi Publicitate Imobiliară Ploieşti

A. Partea I. Descrierea imobilului

TEREN Extravilan

Adresa: Jud. Prahova

Nr. Crt	Nr cadastral Nr. topografic	Suprafaţa* (mp)	Observaţii / Referinţe
A1		2.500	Sector cadastral:25 Teren neimprejmuit;

B. Partea II. Proprietari şi acte

Inscrieri privitoare la dreptul de proprietate şi alte drepturi reale		Referinţe
/		
Act Administrativ nr. 109747, din 18/11/2002 emis de CJSDAPT PRAHOVA;		
B1	Intabulare, drept de PROPRIETATE, dobandit prin Reconstituire, cota actuala 1/1, cota initiala 1/1	A1
	1) **GHEORGHE IOANA**, Lipsă CNP.	

C. Partea III. SARCINI .

Inscrieri privind dezmembramintele dreptului de proprietate, drepturi reale de garanţie şi sarcini	Referinţe
NU SUNT	

Anexa Nr. 1 La Partea I

Teren

Nr cadastral	Suprafaţa (mp)*	Observaţii / Referinţe
	2.500	

* Suprafaţa este determinată in planul de proiecţie Stereo 70.

DETALII LINIARE IMOBIL

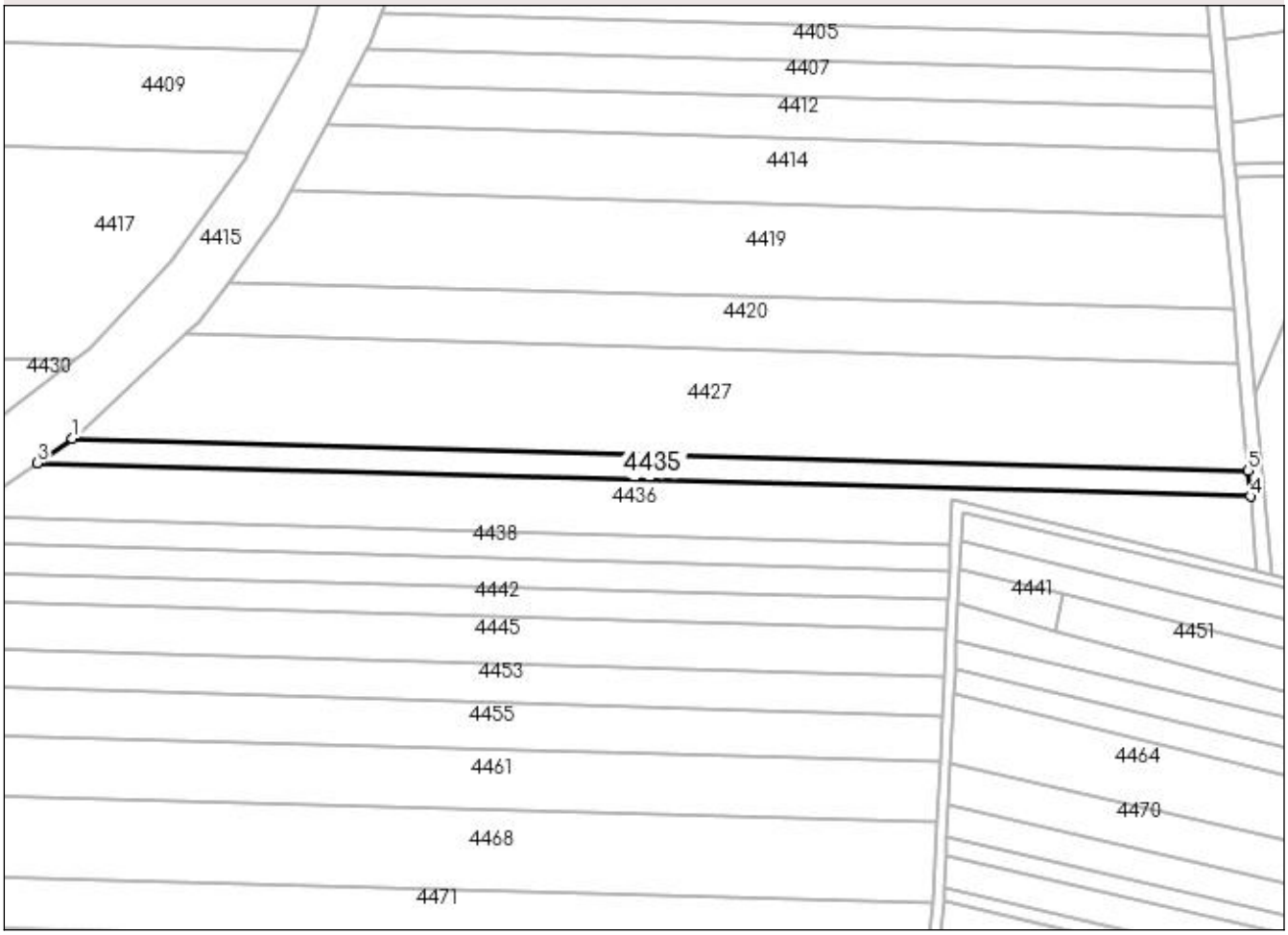

Date referitoare la teren

Crt	Categorie folosinţă	Intra vilan	Suprafaţa (mp)	Tarla	Parcelă	Nr. topo	Observaţii / Referinţe
1	arabil	NU	2.500	53	175/85	-	

Lungime Segmente
1) Valorile lungimilor segmentelor sunt obţinute din proiecţie în plan.

Punct început	X / Y	Punct sfârşit	X / Y	Lungime segment (** (m)
1	576.986,847 362.180,395	2	576.978,116 362.174,234	10.686
2	576.978,116 362.174,234	3	576.976,868 362.173,353	1.528
3	576.976,868 362.173,353	4	577.323,82 362.163,764	347.084
4	577.323,82 362.163,764	5	577.323,169 362.171,099	7.364
5	577.323,169 362.171,099	1	576.986,847 362.180,395	336.45

** Lungimile segmentelor sunt determinate în planul de proiecţie Stereo 70 şi sunt rotunjite la 1 milimetru.
*** Distanţa dintre puncte este formată din segmente cumulate ce sunt mai mici decât valoarea 1 milimetru.

DATE DESPRE IMOBILUL NR. 4436

Oficiul de Cadastru şi Publicitate Imobiliară PRAHOVA
Biroul de Cadastru şi Publicitate Imobiliară Ploieşti

A. Partea I. Descrierea imobilului

TEREN Extravilan

Adresa: Jud. Prahova

Nr. Crt	Nr cadastral Nr. topografic	Suprafaţa* (mp)	Observaţii / Referinţe
A1		5.400	Sector cadastral:25 Teren neimprejmuit;

B. Partea II. Proprietari şi acte

Inscrieri privitoare la dreptul de proprietate şi alte drepturi reale		Referinţe
/		
Act Administrativ nr. 112977, din 19/12/2002 emis de CJSDAPT PRAHOVA;		
B1	Intabulare, drept de PROPRIETATE, dobandit prin Reconstituire, cota actuala 1/1, cota initiala 1/1	A1
	1) **DRAGU FLOAREA**, Lipsă CNP.	

C. Partea III. SARCINI .

Inscrieri privind dezmembramintele dreptului de proprietate, drepturi reale de garanţie şi sarcini	Referinţe
NU SUNT	

Anexa Nr. 1 La Partea I

Teren

Nr cadastral	Suprafaţa (mp)*	Observaţii / Referinţe
	5.400	

* Suprafaţa este determinată in planul de proiecţie Stereo 70.

DETALII LINIARE IMOBIL

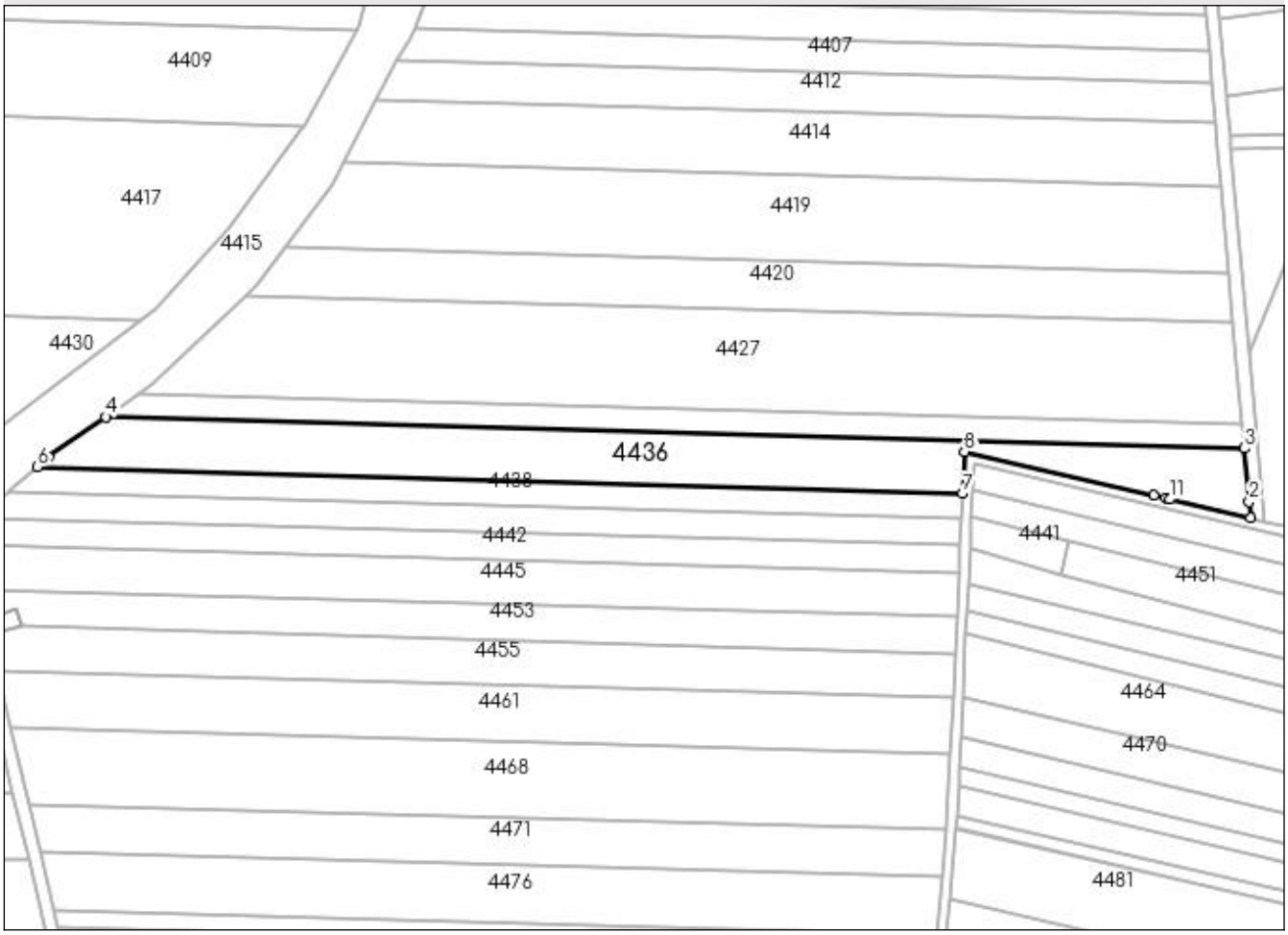

Date referitoare la teren

Crt	Categorie folosinţă	Intra vilan	Suprafaţa (mp)	Tarla	Parcelă	Nr. topo	Observaţii / Referinţe
1	arabil	NU	5.400	53	175/86	-	

Lungime Segmente
1) Valorile lungimilor segmentelor sunt obţinute din proiecţie în plan.

Punct început	X / Y	Punct sfârşit	X / Y	Lungime segment (** (m)
1	577.325,707 362.142,49	2	577.325,259 362.147,535	5.065
2	577.325,259 362.147,535	3	577.323,82 362.163,764	16.293
3	577.323,82 362.163,764	4	576.976,868 362.173,353	347.084
4	576.976,868 362.173,353	5	576.959,48 362.161,084	21.281
5	576.959,48 362.161,084	6	576.956,13 362.158,164	4.444

Punct început	X / Y	Punct sfârşit	X / Y	Lungime segment (** (m)
6	576.956,13 362.158,164	7	577.237,959 362.149,948	281.949
7	577.237,959 362.149,948	8	577.238,565 362.162,769	12.835
8	577.238,565 362.162,769	9	577.296,171 362.149,363	59.145
9	577.296,171 362.149,363	10	577.299,928 362.148,489	3.857
10	577.299,928 362.148,489	11	577.301,168 362.148,2	1.273
11	577.301,168 362.148,2	1	577.325,707 362.142,49	25.195

**** Lungimile segmentelor sunt determinate în planul de proiecţie Stereo 70 şi sunt rotunjite la 1 milimetru.**
***** Distanţa dintre puncte este formată din segmente cumulate ce sunt mai mici decât valoarea 1 milimetru.**

DATE DESPRE IMOBILUL NR. 4437

Oficiul de Cadastru şi Publicitate Imobiliară PRAHOVA
Biroul de Cadastru şi Publicitate Imobiliară Ploieşti

A. Partea I. Descrierea imobilului

TEREN Extravilan

Adresa: Jud. Prahova

Nr. Crt	Nr cadastral Nr. topografic	Suprafaţa* (mp)	Observaţii / Referinţe
A1		3.266	Sector cadastral:25 Teren neimprejmuit;

B. Partea II. Proprietari şi acte

Inscrieri privitoare la dreptul de proprietate şi alte drepturi reale		Referinţe
/		
Act Administrativ nr. 101106, din 28/06/2002 emis de CJSDAPT PRAHOVA;		
B1	Intabulare, drept de PROPRIETATE, dobandit prin Reconstituire, cota actuala 1/1, cota initiala 1/1	A1
	1) **ILIE GHEORGHE ION**, Lipsă CNP.	

C. Partea III. SARCINI .

Inscrieri privind dezmembramintele dreptului de proprietate, drepturi reale de garanţie şi sarcini	Referinţe
NU SUNT	

Anexa Nr. 1 La Partea I

Teren

Nr cadastral	Suprafaţa (mp)*	Observaţii / Referinţe
	3.266	

* Suprafaţa este determinată in planul de proiecţie Stereo 70.

DETALII LINIARE IMOBIL

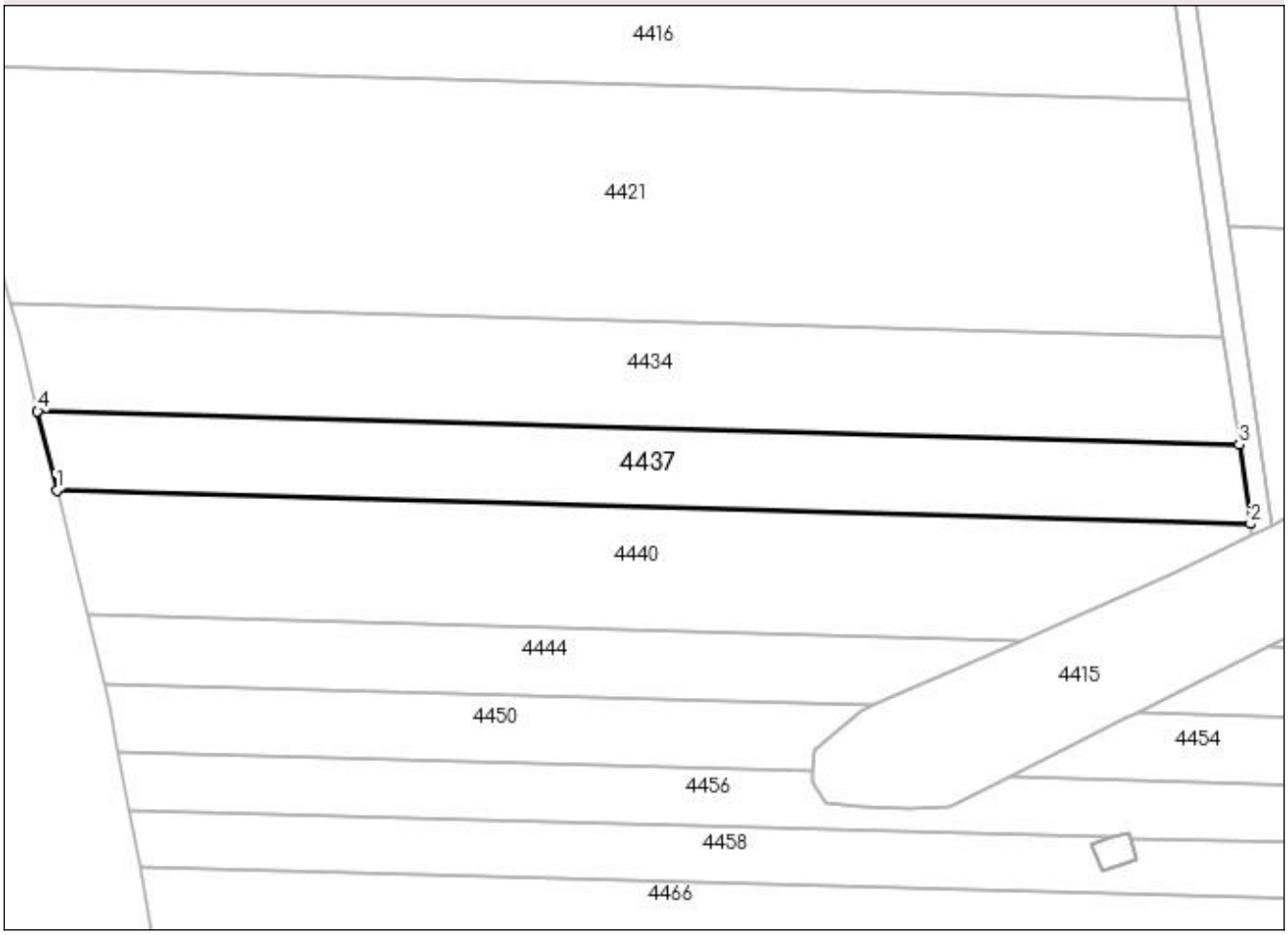

Date referitoare la teren

Crt	Categorie folosinţă	Intra vilan	Suprafaţa (mp)	Tarla	Parcelă	Nr. topo	Observaţii / Referinţe
1	arabil	NU	3.266	53	175/25	-	

Lungime Segmente

1) Valorile lungimilor segmentelor sunt obţinute din proiecţie în plan.

Punct început	X / Y	Punct sfârşit	X / Y	Lungime segment (** (m)
1	576.684,681 362.156,046	2	576.906,908 362.149,87	222.313
2	576.906,908 362.149,87	3	576.904,775 362.164,578	14.862
3	576.904,775 362.164,578	4	576.681,095 362.170,794	223.766
4	576.681,095 362.170,794	1	576.684,681 362.156,046	15.178

** Lungimile segmentelor sunt determinate în planul de proiecţie Stereo 70 şi sunt rotunjite la 1 milimetru.
*** Distanţa dintre puncte este formată din segmente cumulate ce sunt mai mici decât valoarea 1 milimetru.

DATE DESPRE IMOBILUL NR. 4438

Oficiul de Cadastru şi Publicitate Imobiliară PRAHOVA
Biroul de Cadastru şi Publicitate Imobiliară Ploieşti

A. Partea I. Descrierea imobilului

TEREN Extravilan

Adresa: Jud. Prahova

Nr. Crt	Nr cadastral Nr. topografic	Suprafaţa* (mp)	Observaţii / Referinţe
A1		2.145	Sector cadastral:25 Teren neimprejmuit;

B. Partea II. Proprietari şi acte

Inscrieri privitoare la dreptul de proprietate şi alte drepturi reale		Referinţe
/		
Act Administrativ nr. 109751, din 18/11/2002 emis de CJSDAPT PRAHOVA;		
B1	Intabulare, drept de PROPRIETATE, dobandit prin Reconstituire, cota actuala 1/1, cota initiala 1/1	A1
	1) **STOIAN ŞTEFAN ZOIA**, Lipsă CNP. 2) **URLATEANU STEFAN MARIA**, Lipsă CNP.	

C. Partea III. SARCINI .

Inscrieri privind dezmembramintele dreptului de proprietate, drepturi reale de garanţie şi sarcini	Referinţe
NU SUNT	

Anexa Nr. 1 La Partea I

Teren

Nr cadastral	Suprafaţa (mp)*	Observaţii / Referinţe
	2.145	

* Suprafaţa este determinată in planul de proiecţie Stereo 70.

DETALII LINIARE IMOBIL

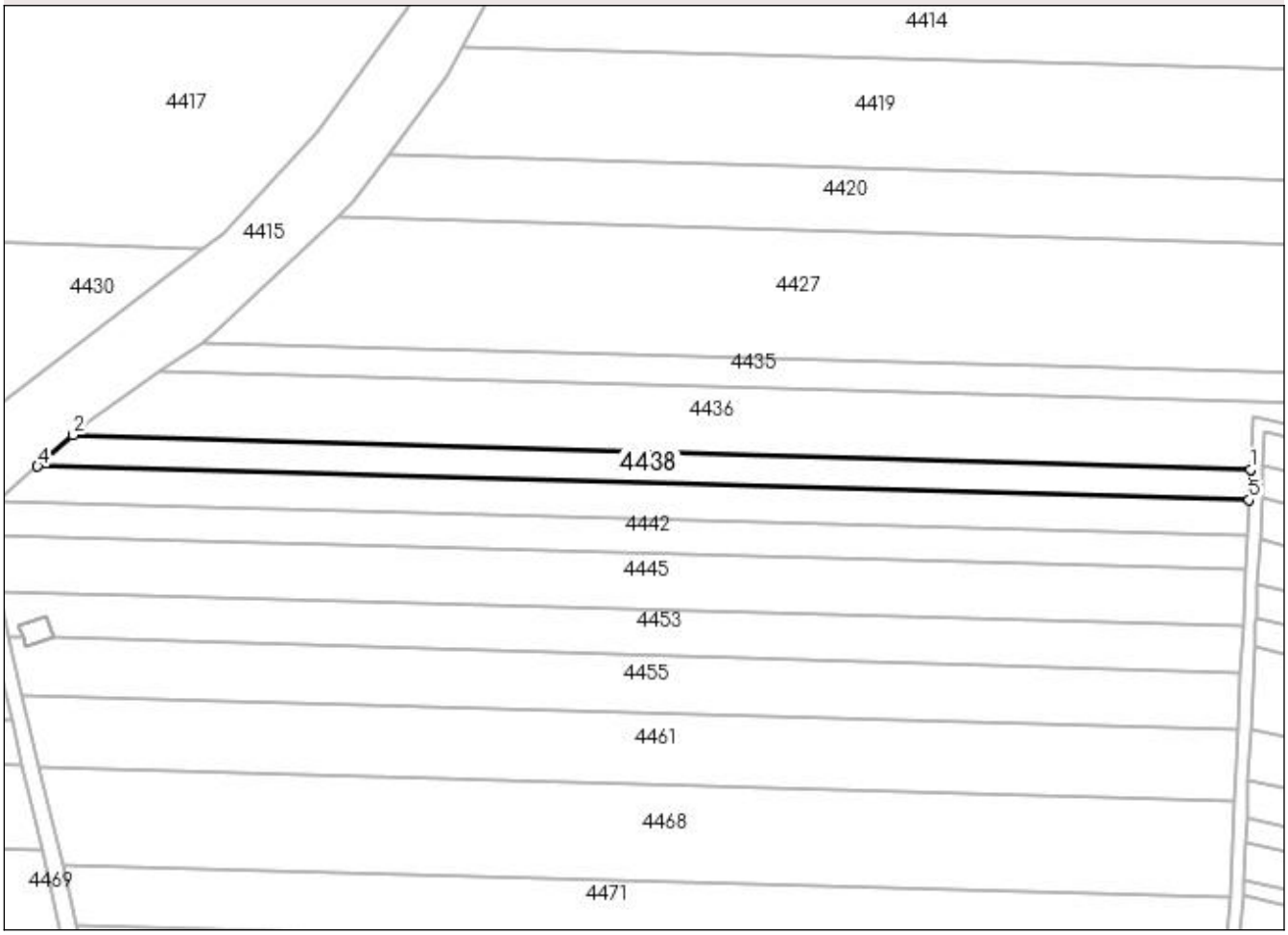

Date referitoare la teren

Crt	Categorie folosinţă	Intra vilan	Suprafaţa (mp)	Tarla	Parcelă	Nr. topo	Observaţii / Referinţe
1	arabil	NU	2.145	53	175/87	-	

Lungime Segmente
1) Valorile lungimilor segmentelor sunt obţinute din proiecţie în plan.

Punct început	X / Y	Punct sfârşit	X / Y	Lungime segment (** (m)
1	577.237,959 362.149,948	2	576.956,13 362.158,164	281.949
2	576.956,13 362.158,164	3	576.949,237 362.152,156	9.144
3	576.949,237 362.152,156	4	576.947,555 362.150,69	2.231
4	576.947,555 362.150,69	5	577.237,615 362.142,672	290.171
5	577.237,615 362.142,672	1	577.237,959 362.149,948	7.284

** Lungimile segmentelor sunt determinate în planul de proiecţie Stereo 70 şi sunt rotunjite la 1 milimetru.
*** Distanţa dintre puncte este formată din segmente cumulate ce sunt mai mici decât valoarea 1 milimetru.

DATE DESPRE IMOBILUL NR. 4439

Oficiul de Cadastru şi Publicitate Imobiliară PRAHOVA
Biroul de Cadastru şi Publicitate Imobiliară Ploieşti

A. Partea I. Descrierea imobilului

TEREN Extravilan

Adresa: Jud. Prahova

Nr. Crt	Nr cadastral Nr. topografic	Suprafaţa* (mp)	Observaţii / Referinţe
A1		2.500	Sector cadastral:25 Teren neimprejmuit;

B. Partea II. Proprietari şi acte

Inscrieri privitoare la dreptul de proprietate şi alte drepturi reale		Referinţe
/		
Act Administrativ nr. 68882, din 28/06/2002 emis de CJSDAPT PRAHOVA;		
B1	Intabulare, drept de PROPRIETATE, dobandit prin Reconstituire, cota actuala 1/1, cota initiala 1/1	A1
	1) **MEDERLIU ION**, Lipsă CNP.	

C. Partea III. SARCINI .

Inscrieri privind dezmembramintele dreptului de proprietate, drepturi reale de garanţie şi sarcini	Referinţe
NU SUNT	

Anexa Nr. 1 La Partea I

Teren

Nr cadastral	Suprafaţa (mp)*	Observaţii / Referinţe
	2.500	

* Suprafaţa este determinată in planul de proiecţie Stereo 70.

DETALII LINIARE IMOBIL

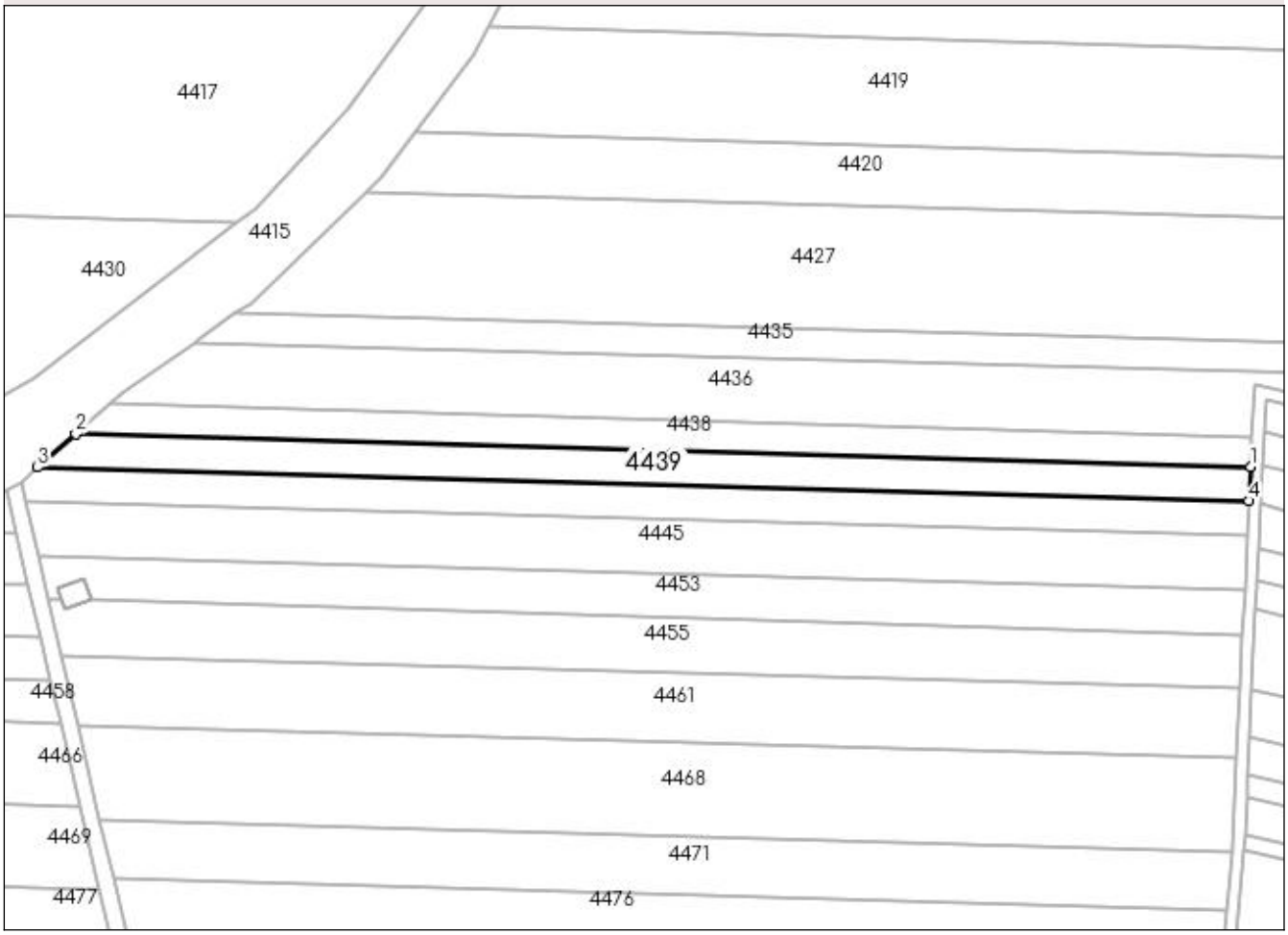

Date referitoare la teren

Crt	Categorie folosinţă	Intra vilan	Suprafaţa (mp)	Tarla	Parcelă	Nr. topo	Observaţii / Referinţe
1	arabil	NU	2.500	53	175/88	-	

Lungime Segmente
1) Valorile lungimilor segmentelor sunt obţinute din proiecţie în plan.

Punct început	X / Y	Punct sfârşit	X / Y	Lungime segment (** (m)
1	577.237,615 362.142,672	2	576.947,555 362.150,69	290.171
2	576.947,555 362.150,69	3	576.938,117 362.142,464	12.52
3	576.938,117 362.142,464	4	577.237,215 362.134,197	299.212
4	577.237,215 362.134,197	1	577.237,615 362.142,672	8.484

** Lungimile segmentelor sunt determinate în planul de proiecţie Stereo 70 şi sunt rotunjite la 1 milimetru.
*** Distanţa dintre puncte este formată din segmente cumulate ce sunt mai mici decât valoarea 1 milimetru.

DATE DESPRE IMOBILUL NR. 4440

Oficiul de Cadastru şi Publicitate Imobiliară PRAHOVA
Biroul de Cadastru şi Publicitate Imobiliară Ploieşti

A. Partea I. Descrierea imobilului

TEREN Extravilan

Adresa: Jud. Prahova

Nr. Crt	Nr cadastral Nr. topografic	Suprafaţa* (mp)	Observaţii / Referinţe
A1		4.587	Sector cadastral:25 Teren neimprejmuit;

B. Partea II. Proprietari şi acte

Inscrieri privitoare la dreptul de proprietate şi alte drepturi reale		Referinţe
/		
Act Administrativ nr. 101108, din 28/06/2002 emis de CJSDAPT PRAHOVA;		
B1	Intabulare, drept de PROPRIETATE, dobandit prin Reconstituire, cota actuala 1/1, cota initiala 1/1	A1
	1) **DRAGHICI DUMITRU STELIAN**, Lipsă CNP.	

C. Partea III. SARCINI .

Inscrieri privind dezmembramintele dreptului de proprietate, drepturi reale de garanţie şi sarcini	Referinţe
NU SUNT	

Anexa Nr. 1 La Partea I

Teren

Nr cadastral	Suprafaţa (mp)*	Observaţii / Referinţe
	4.587	

* Suprafaţa este determinată in planul de proiecţie Stereo 70.

DETALII LINIARE IMOBIL

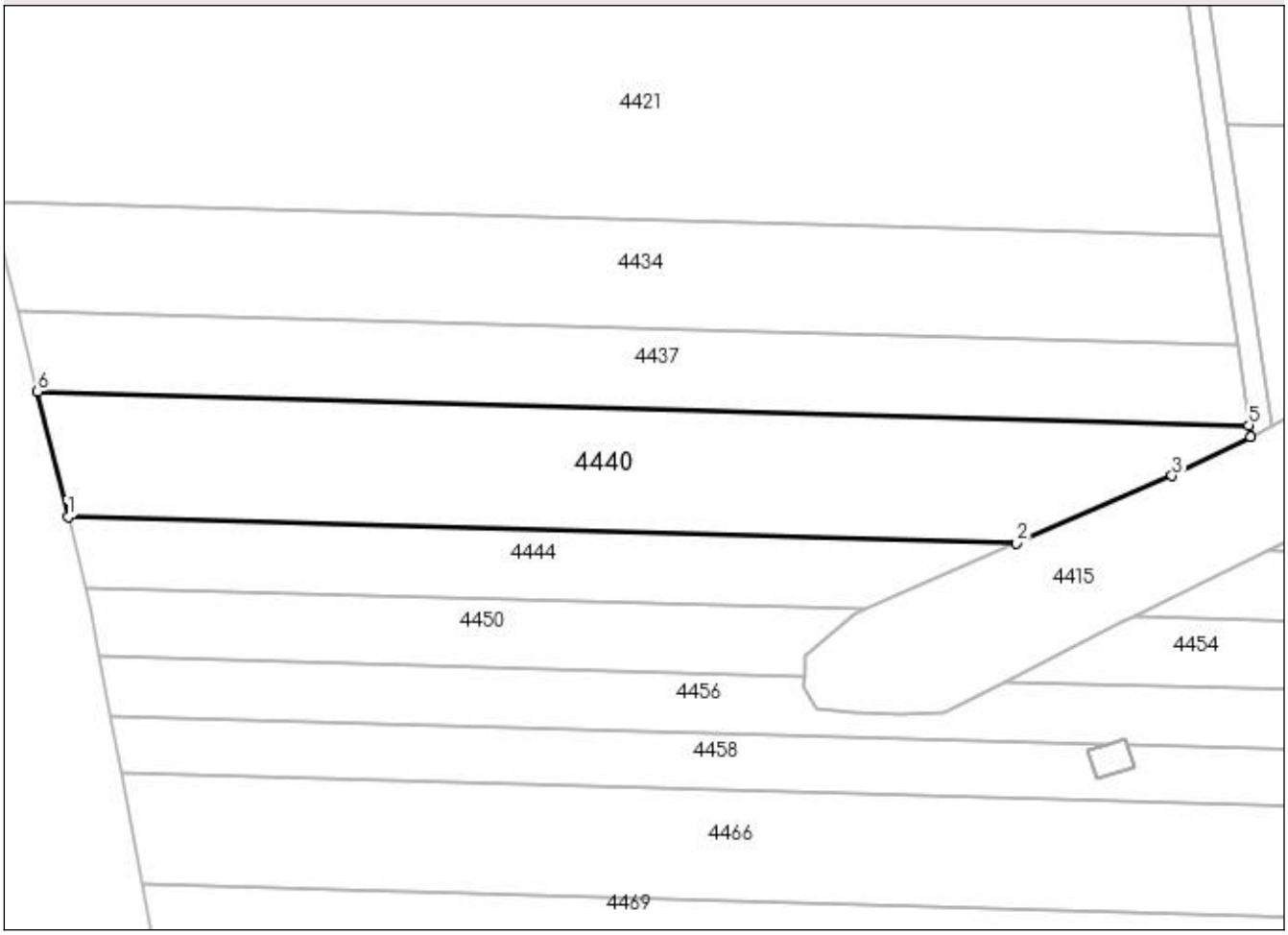

Date referitoare la teren

Crt	Categorie folosinţă	Intra vilan	Suprafaţa (mp)	Tarla	Parcelă	Nr. topo	Observaţii / Referinţe
1	arabil	NU	4.587	53	175/26	-	

Lungime Segmente
1) Valorile lungimilor segmentelor sunt obţinute din proiecţie în plan.

Punct început	X / Y	Punct sfârşit	X / Y	Lungime segment (** (m)
1	576.690,272 362.133,049	2	576.864,337 362.128,212	174.132
2	576.864,337 362.128,212	3	576.892,829 362.140,622	31.077
3	576.892,829 362.140,622	4	576.907,216 362.147,747	16.055
4	576.907,216 362.147,747	5	576.906,908 362.149,87	2.145
5	576.906,908 362.149,87	6	576.684,681 362.156,046	222.313

Punct început	X / Y	Punct sfârşit	X / Y	Lungime segment (** (m)
6	576.684,681 362.156,046	1	576.690,272 362.133,049	23.667

** Lungimile segmentelor sunt determinate în planul de proiecţie Stereo 70 şi sunt rotunjite la 1 milimetru.
*** Distanţa dintre puncte este formată din segmente cumulate ce sunt mai mici decât valoarea 1 milimetru.

DATE DESPRE IMOBILUL NR. 4441

Oficiul de Cadastru şi Publicitate Imobiliară PRAHOVA
Biroul de Cadastru şi Publicitate Imobiliară Ploieşti

A. Partea I. Descrierea imobilului

TEREN Extravilan

Adresa: Jud. Prahova

Nr. Crt	Nr cadastral Nr. topografic	Suprafaţa* (mp)	Observaţii / Referinţe
A1		306	Sector cadastral:25 Teren neimprejmuit;

B. Partea II. Proprietari şi acte

Inscrieri privitoare la dreptul de proprietate şi alte drepturi reale		Referinţe
/		
Act Normativ nr. 7, din 13/03/1996 emis de PARLAMENTUL ROMANIEI;		
B1	Inscrierea provizorie, drept de PROPRIETATE, dobandit prin Lege, cota actuala 1/1, cota initiala 1/1	A1
	1) **COMUNA POIENARII BURCHII**, CIF:0000000000000	

C. Partea III. SARCINI .

Inscrieri privind dezmembramintele dreptului de proprietate, drepturi reale de garanţie şi sarcini	Referinţe
NU SUNT	

Anexa Nr. 1 La Partea I

Teren

Nr cadastral	Suprafaţa (mp)*	Observaţii / Referinţe
	306	

* Suprafaţa este determinată in planul de proiecţie Stereo 70.

DETALII LINIARE IMOBIL

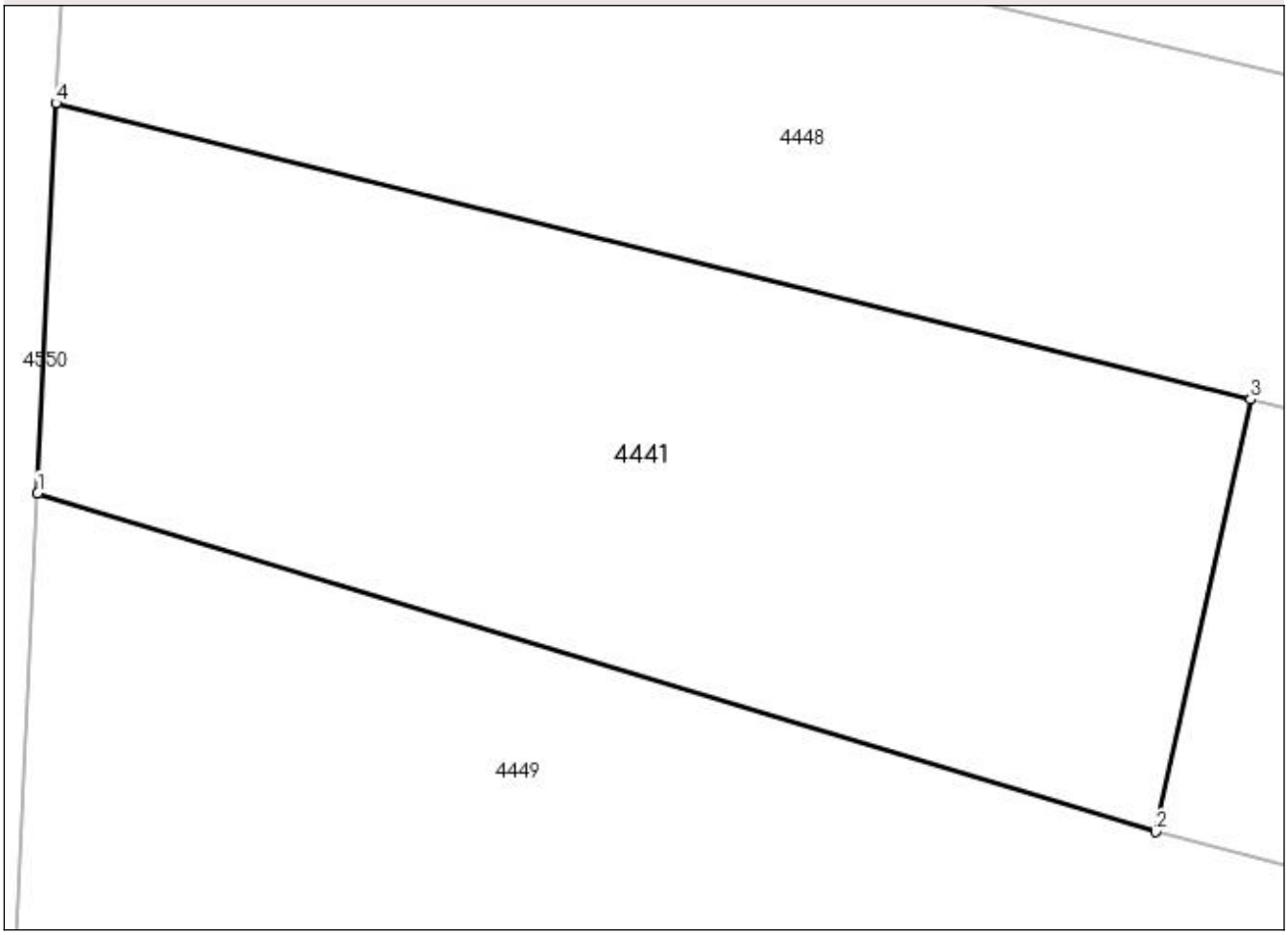

Date referitoare la teren

Crt	Categorie folosinţă	Intra vilan	Suprafaţa (mp)	Tarla	Parcelă	Nr. topo	Observaţii / Referinţe
1	arabil	NU	306	53/1	175/3	-	TEREN LA DISPOZITIA COMISIEI LOCALE DE FOND FUNCIAR

Lungime Segmente

1) Valorile lungimilor segmentelor sunt obţinute din proiecţie în plan.

Punct început	X / Y	Punct sfârşit	X / Y	Lungime segment (** (m)
1	577.240,182 362.133,43	2	577.268,025 362.125,004	29.09
2	577.268,025 362.125,004	3	577.270,393 362.135,765	11.018
3	577.270,393 362.135,765	4	577.240,64 362.143,132	30.651
4	577.240,64 362.143,132	1	577.240,182 362.133,43	9.713

** Lungimile segmentelor sunt determinate în planul de proiecţie Stereo 70 şi sunt rotunjite la 1 milimetru.
*** Distanţa dintre puncte este formată din segmente cumulate ce sunt mai mici decât valoarea 1 milimetru.

DATE DESPRE IMOBILUL NR. 4442

Oficiul de Cadastru şi Publicitate Imobiliară PRAHOVA
Biroul de Cadastru şi Publicitate Imobiliară Ploieşti

A. Partea I. Descrierea imobilului

TEREN Extravilan

Adresa: Jud. Prahova

Nr. Crt	Nr cadastral Nr. topografic	Suprafaţa* (mp)	Observaţii / Referinţe
A1		2.500	Sector cadastral:25 Teren neimprejmuit;

B. Partea II. Proprietari şi acte

Inscrieri privitoare la dreptul de proprietate şi alte drepturi reale		Referinţe
/		
Act Administrativ nr. 101105, din 28/06/2002 emis de CJSDAPT PRAHOVA;		
B1	Intabulare, drept de PROPRIETATE, dobandit prin Reconstituire, cota actuala 1/1, cota initiala 1/1	A1
	1) **NICOLAE PETRE ANA**, Lipsă CNP.	

C. Partea III. SARCINI .

Inscrieri privind dezmembramintele dreptului de proprietate, drepturi reale de garanţie şi sarcini	Referinţe
NU SUNT	

Anexa Nr. 1 La Partea I

Teren

Nr cadastral	Suprafaţa (mp)*	Observaţii / Referinţe
	2.500	

* Suprafaţa este determinată in planul de proiecţie Stereo 70.

DETALII LINIARE IMOBIL

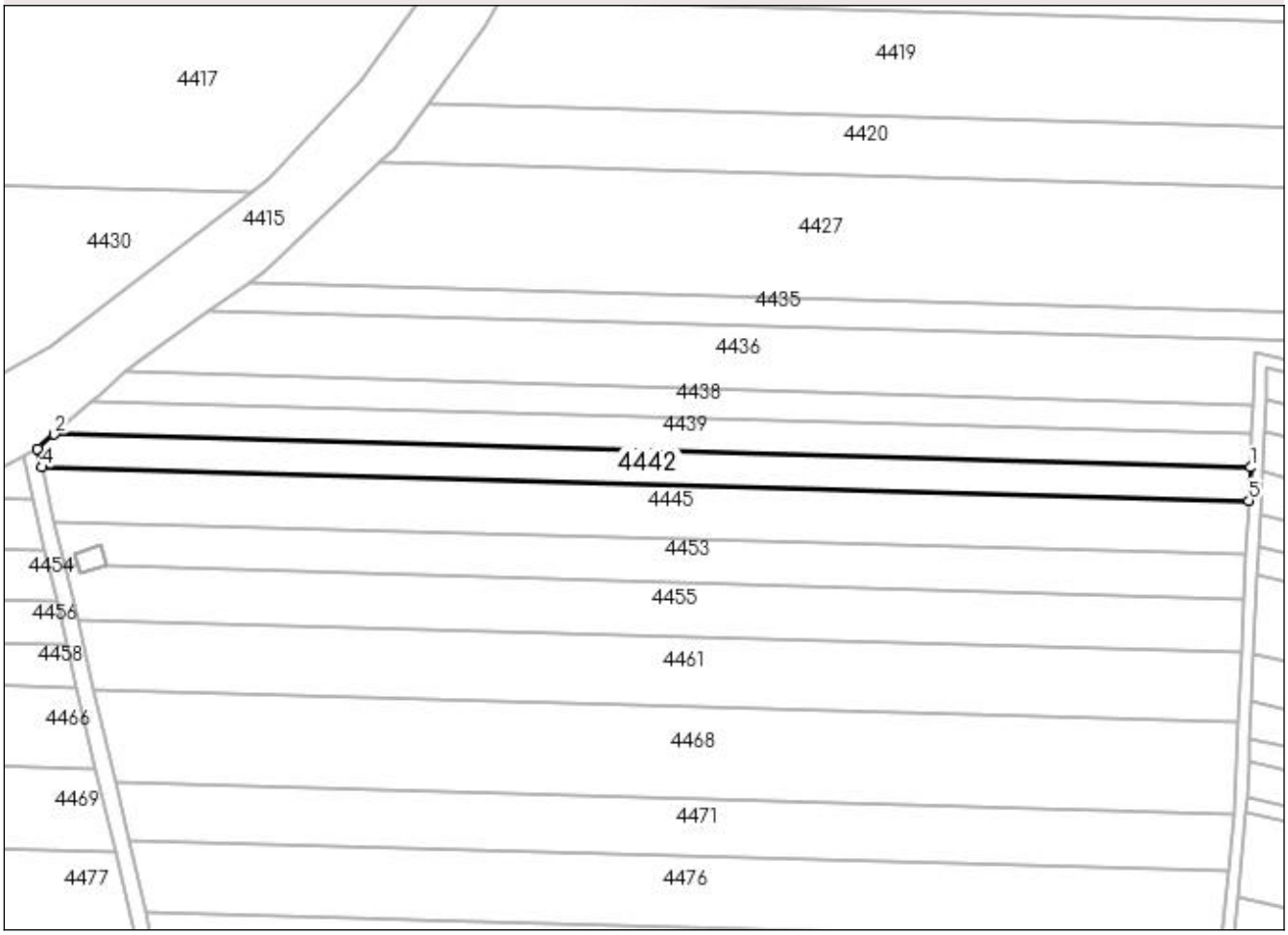

Date referitoare la teren

Crt	Categorie folosinţă	Intra vilan	Suprafaţa (mp)	Tarla	Parcelă	Nr. topo	Observaţii / Referinţe
1	arabil	NU	2.500	53	176/89	-	

Lungime Segmente

1) Valorile lungimilor segmentelor sunt obţinute din proiecţie în plan.

Punct început	X / Y	Punct sfârşit	X / Y	Lungime segment (** (m)
1	577.237,215 362.134,197	2	576.938,117 362.142,464	299.212
2	576.938,117 362.142,464	3	576.933,989 362.138,866	5.476
3	576.933,989 362.138,866	4	576.935,063 362.134,265	4.725
4	576.935,063 362.134,265	5	577.236,824 362.125,924	301.876
5	577.236,824 362.125,924	1	577.237,215 362.134,197	8.282

** Lungimile segmentelor sunt determinate în planul de proiecţie Stereo 70 şi sunt rotunjite la 1 milimetru.
*** Distanţa dintre puncte este formată din segmente cumulate ce sunt mai mici decât valoarea 1 milimetru.

DATE DESPRE IMOBILUL NR. 4443

Oficiul de Cadastru şi Publicitate Imobiliară PRAHOVA
Biroul de Cadastru şi Publicitate Imobiliară Ploieşti

A. Partea I. Descrierea imobilului

TEREN Extravilan

Adresa: Jud. Prahova

Nr. Crt	Nr cadastral Nr. topografic	Suprafaţa* (mp)	Observaţii / Referinţe
A1		118	Sector cadastral:25 Teren neimprejmuit;

B. Partea II. Proprietari şi acte

Inscrieri privitoare la dreptul de proprietate şi alte drepturi reale		Referinţe
/		
Act Administrativ nr. 101108, din 28/06/2002 emis de CJSDAPT PRAHOVA;		
B1	Intabulare, drept de PROPRIETATE, dobandit prin Reconstituire, cota actuala 1/1, cota initiala 1/1	A1
	1) **DRAGHICI DUMITRU STELIAN**, Lipsă CNP.	

C. Partea III. SARCINI .

Inscrieri privind dezmembramintele dreptului de proprietate, drepturi reale de garanţie şi sarcini	Referinţe
NU SUNT	

Anexa Nr. 1 La Partea I

Teren

Nr cadastral	Suprafaţa (mp)*	Observaţii / Referinţe
	118	

* Suprafaţa este determinată in planul de proiecţie Stereo 70.

DETALII LINIARE IMOBIL

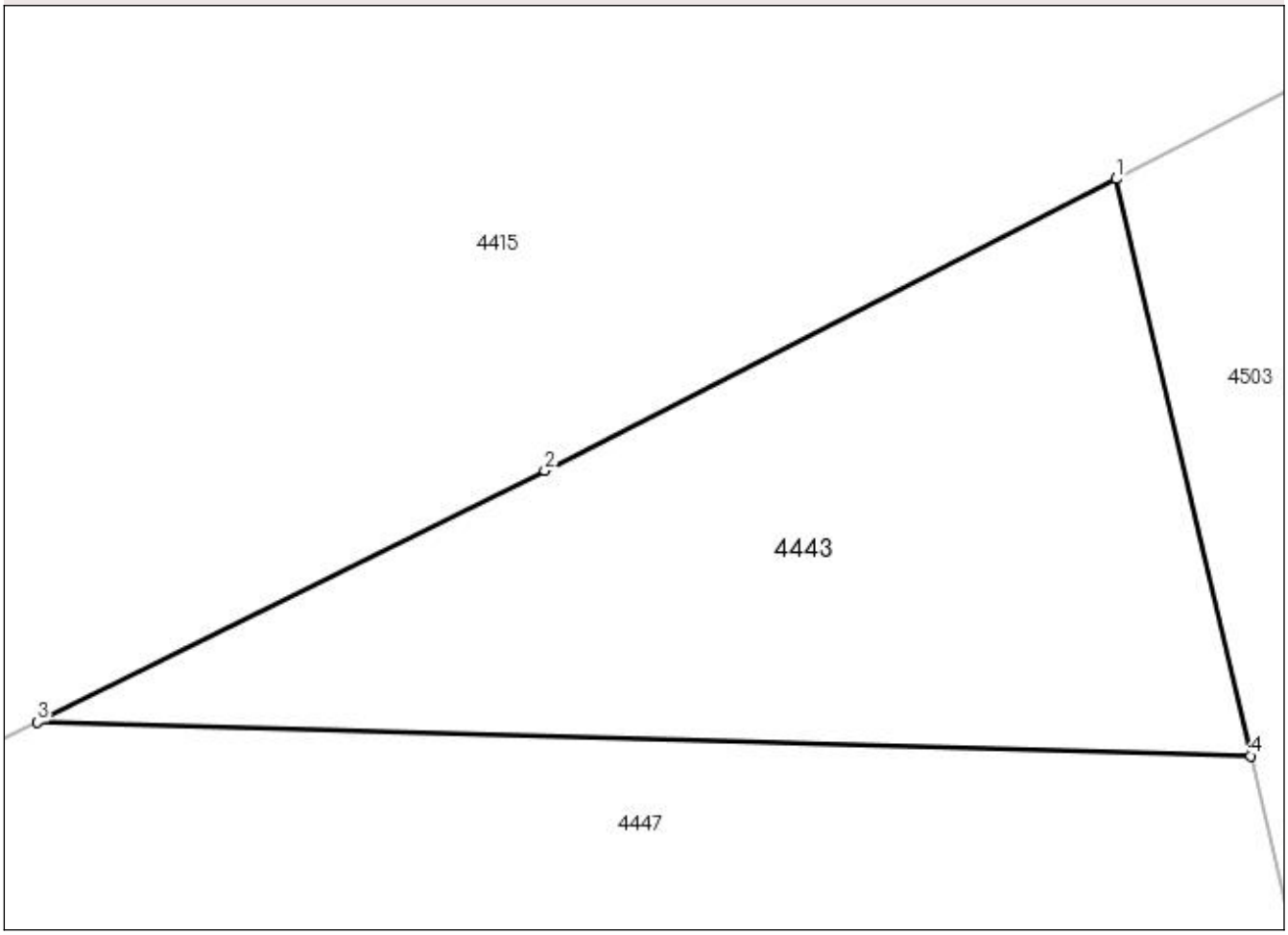

Date referitoare la teren

Crt	Categorie folosinţă	Intra vilan	Suprafaţa (mp)	Tarla	Parcelă	Nr. topo	Observaţii / Referinţe
1	arabil	NU	118	53	175/26	-	

Lungime Segmente
1) Valorile lungimilor segmentelor sunt obţinute din proiecţie în plan.

Punct început	X / Y	Punct sfârşit	X / Y	Lungime segment (** (m)
1	576.930,321 362.136,983	2	576.919,745 362.131,589	11.872
2	576.919,745 362.131,589	3	576.910,355 362.126,933	10.481
3	576.910,355 362.126,933	4	576.932,812 362.126,309	22.466
4	576.932,812 362.126,309	1	576.930,321 362.136,983	10.961

** Lungimile segmentelor sunt determinate în planul de proiecţie Stereo 70 şi sunt rotunjite la 1 milimetru.
*** Distanţa dintre puncte este formată din segmente cumulate ce sunt mai mici decât valoarea 1 milimetru.

DATE DESPRE IMOBILUL NR. 4444

Oficiul de Cadastru şi Publicitate Imobiliară PRAHOVA
Biroul de Cadastru şi Publicitate Imobiliară Ploieşti

A. Partea I. Descrierea imobilului

TEREN Extravilan

Adresa: Jud. Prahova

Nr. Crt	Nr cadastral Nr. topografic	Suprafaţa* (mp)	Observaţii / Referinţe
A1	21888	Din acte: 2.500 Masurata: 2.035	Sector cadastral:25 Teren neimprejmuit;

B. Partea II. Proprietari şi acte

Inscrieri privitoare la dreptul de proprietate şi alte drepturi reale		Referinţe
15719 / 19/02/2016		
Act Notarial nr. 937, din 18/02/2016 emis de NP IVAN CONSTANTIN;		
B2	Intabulare, drept de PROPRIETATE, dobandit prin Conventie, cota actuala 1/1, cota initiala 1/1	A1
	1) **SC AGRINVEST SRL**, CIF:15991548	

C. Partea III. SARCINI .

Inscrieri privind dezmembramintele dreptului de proprietate, drepturi reale de garanţie şi sarcini	Referinţe
NU SUNT	

Anexa Nr. 1 La Partea I

Teren

Nr cadastral	Suprafaţa (mp)*	Observaţii / Referinţe
21888	Din acte: 2.500 Masurata: 2.035	

* Suprafaţa este determinată in planul de proiecţie Stereo 70.

DETALII LINIARE IMOBIL

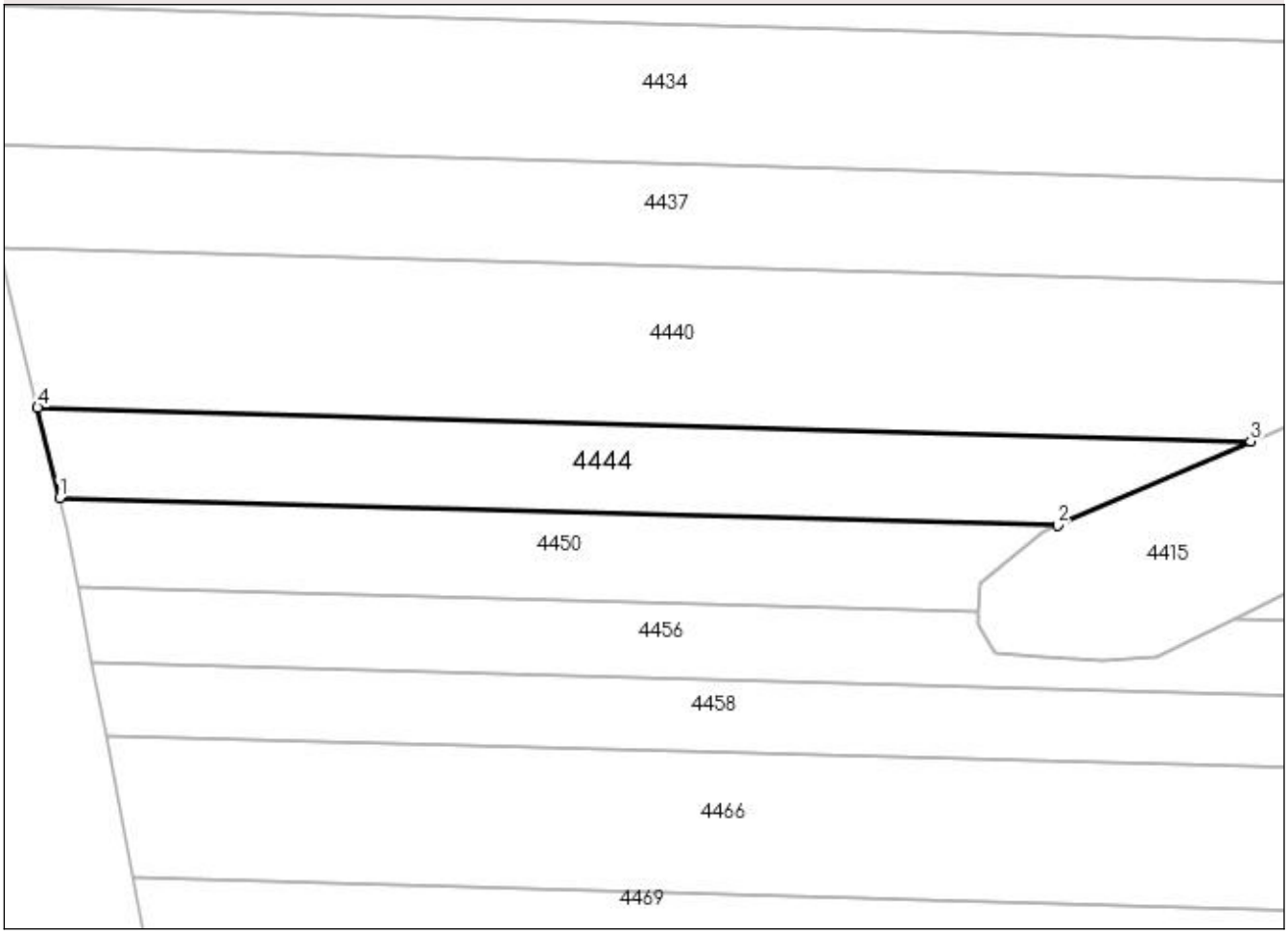

Date referitoare la teren

Crt	Categorie folosinţă	Intra vilan	Suprafaţa (mp)	Tarla	Parcelă	Nr. topo	Observaţii / Referinţe
1	arabil	NU	2.035	53	175/27	-	

Lungime Segmente
1) Valorile lungimilor segmentelor sunt obţinute din proiecţie în plan.

Punct început	X / Y	Punct sfârşit	X / Y	Lungime segment (** (m)
1	576.693,413 362.120,133	2	576.836,65 362.116,152	143.292
2	576.836,65 362.116,152	3	576.864,337 362.128,212	30.2
3	576.864,337 362.128,212	4	576.690,272 362.133,049	174.132
4	576.690,272 362.133,049	1	576.693,413 362.120,133	13.292

** Lungimile segmentelor sunt determinate în planul de proiecţie Stereo 70 şi sunt rotunjite la 1 milimetru.
*** Distanţa dintre puncte este formată din segmente cumulate ce sunt mai mici decât valoarea 1 milimetru.

DATE DESPRE IMOBILUL NR. 4445

Oficiul de Cadastru şi Publicitate Imobiliară PRAHOVA
Biroul de Cadastru şi Publicitate Imobiliară Ploiești

A. Partea I. Descrierea imobilului

TEREN Extravilan

Adresa: Jud. Prahova

Nr. Crt	Nr cadastral Nr. topografic	Suprafaţa* (mp)	Observaţii / Referinţe
A1		4.047	Sector cadastral:25 Teren neimprejmuit;

B. Partea II. Proprietari şi acte

Inscrieri privitoare la dreptul de proprietate şi alte drepturi reale		Referinţe
/		
Act Administrativ nr. 112971, din 19/12/2002 emis de CJSDAPT PRAHOVA;		
B1	Intabulare, drept de PROPRIETATE, dobandit prin Reconstituire, cota actuala 1/1, cota initiala 1/1	A1
	1) **MEDERLIU ION**, Lipsă CNP. 2) **DUMITRU IRINA**, Lipsă CNP.	

C. Partea III. SARCINI .

Inscrieri privind dezmembramintele dreptului de proprietate, drepturi reale de garanţie şi sarcini	Referinţe
NU SUNT	

Anexa Nr. 1 La Partea I

Teren

Nr cadastral	Suprafaţa (mp)*	Observaţii / Referinţe
	4.047	

* Suprafaţa este determinată in planul de proiecţie Stereo 70.

DETALII LINIARE IMOBIL

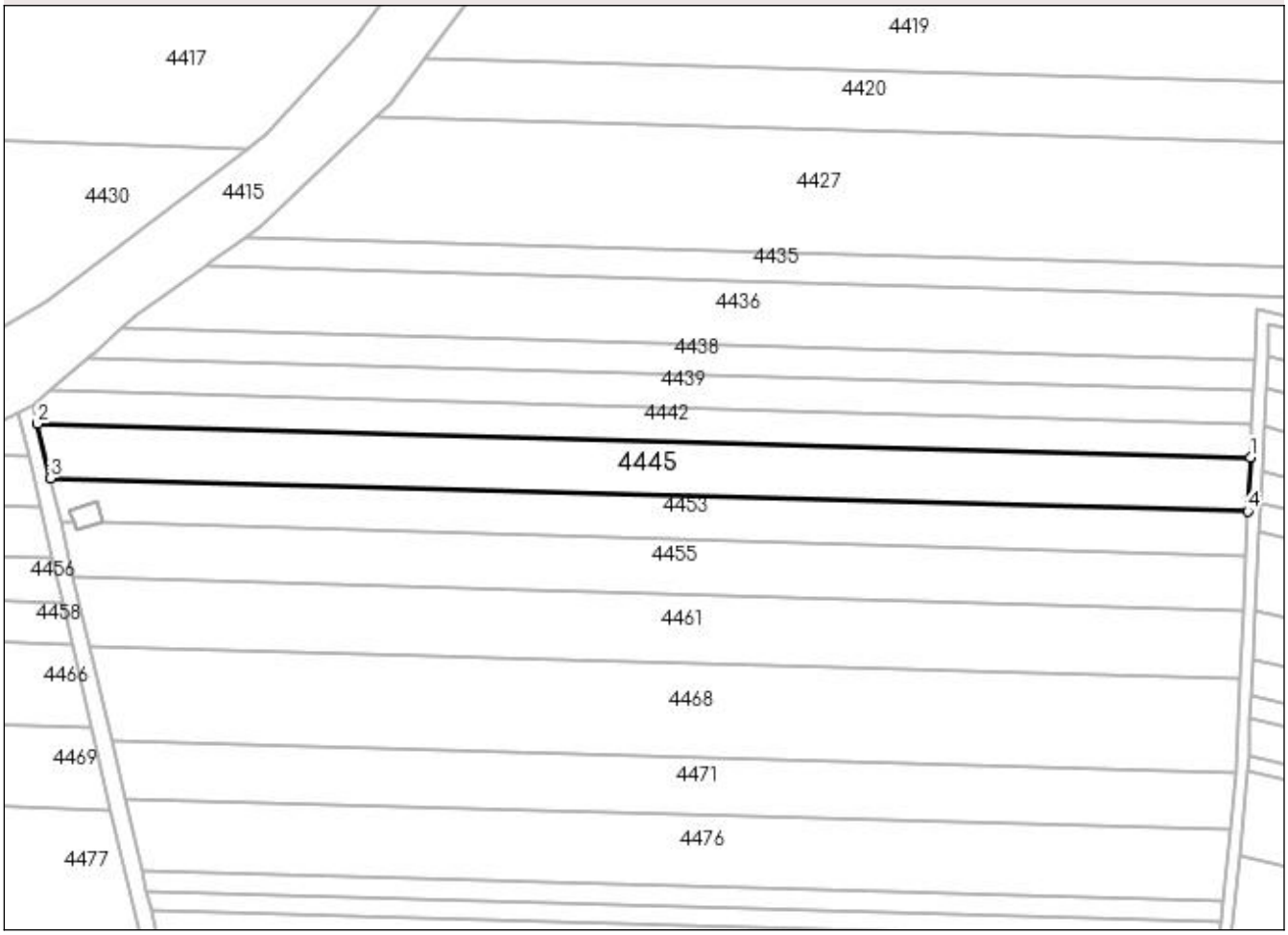

Date referitoare la teren

Crt	Categorie folosinţă	Intra vilan	Suprafaţa (mp)	Tarla	Parcelă	Nr. topo	Observaţii / Referinţe
1	arabil	NU	4.047	53	175/90	-	

Lungime Segmente
1) Valorile lungimilor segmentelor sunt obţinute din proiecţie în plan.

Punct început	X / Y	Punct sfârşit	X / Y	Lungime segment (** (m)
1	577.236,824 362.125,924	2	576.935,063 362.134,265	301.876
2	576.935,063 362.134,265	3	576.938,233 362.120,681	13.949
3	576.938,233 362.120,681	4	577.236,187 362.112,445	298.068
4	577.236,187 362.112,445	1	577.236,824 362.125,924	13.494

** Lungimile segmentelor sunt determinate în planul de proiecţie Stereo 70 şi sunt rotunjite la 1 milimetru.
*** Distanţa dintre puncte este formată din segmente cumulate ce sunt mai mici decât valoarea 1 milimetru.

DATE DESPRE IMOBILUL NR. 4446

Oficiul de Cadastru şi Publicitate Imobiliară PRAHOVA
Biroul de Cadastru şi Publicitate Imobiliară Ploieşti

A. Partea I. Descrierea imobilului

TEREN Necunoscut

Adresa: Loc. Podu Valeni, Jud. Prahova

Nr. Crt	Nr cadastral Nr. topografic	Suprafaţa* (mp)	Observaţii / Referinţe
A1		2.487	Sector cadastral:25 Teren imprejmuit;

B. Partea II. Proprietari şi acte

Inscrieri privitoare la dreptul de proprietate şi alte drepturi reale		Referinţe
/		
Act Administrativ nr. 112976, din 19/12/2002 emis de CJSDAPT PRAHOVA;		
B1	Intabulare, drept de PROPRIETATE, dobandit prin Reconstituire, cota actuala 1/1, cota initiala 1/1	A1
	1) **BARBU DUMITRU IOANA**, Lipsă CNP.	

C. Partea III. SARCINI .

Inscrieri privind dezmembramintele dreptului de proprietate, drepturi reale de garanţie şi sarcini	Referinţe
NU SUNT	

Anexa Nr. 1 La Partea I

Teren

Nr cadastral	Suprafaţa (mp)*	Observaţii / Referinţe
	2.487	

* Suprafaţa este determinată in planul de proiecţie Stereo 70.

DETALII LINIARE IMOBIL

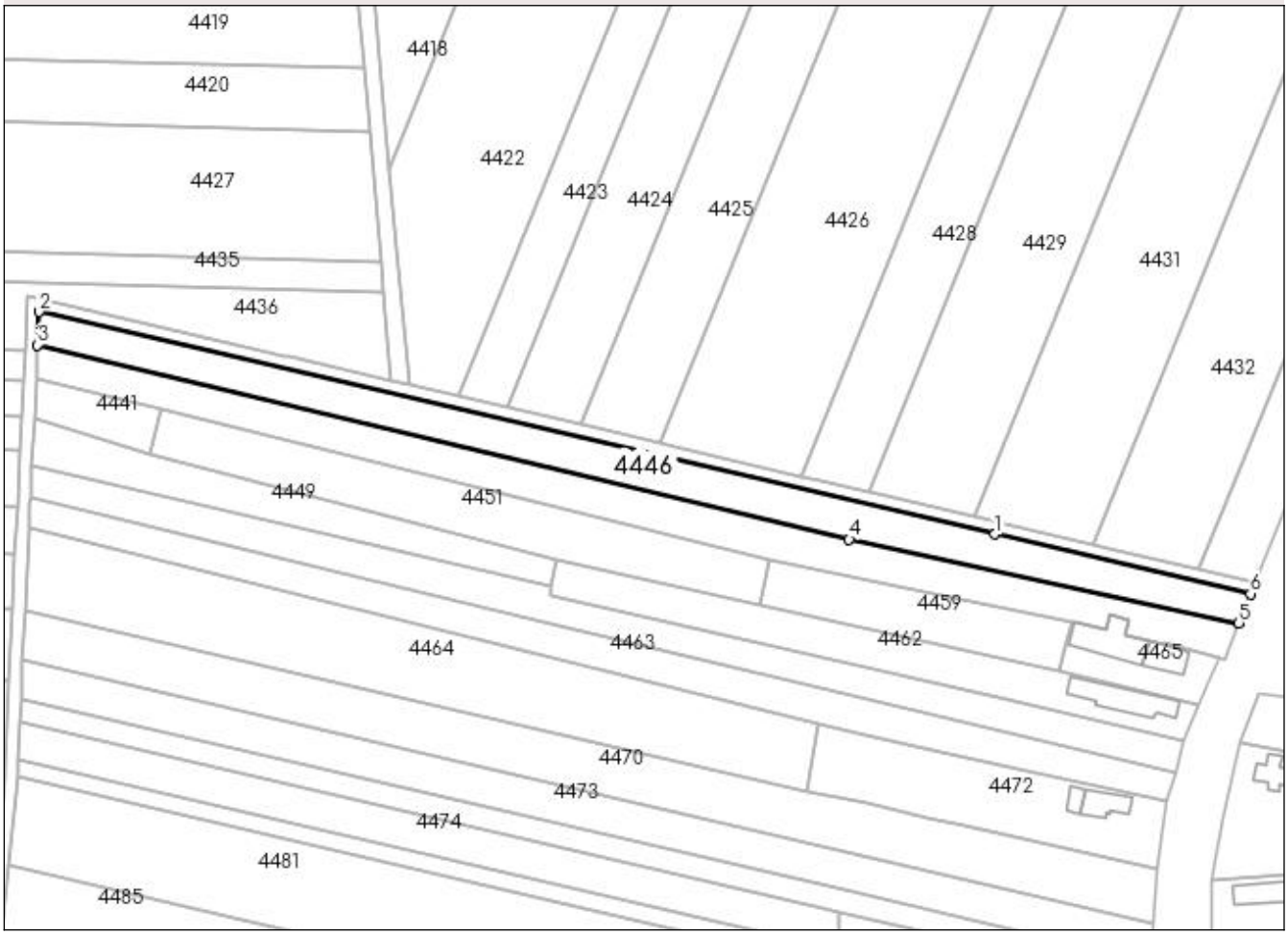

Date referitoare la teren

Crt	Categorie folosinţă	Intra vilan	Suprafaţa (mp)	Tarla	Parcelă	Nr. topo	Observaţii / Referinţe
1	arabil	DA	548	53/1	175/1	-	
2	arabil	NU	1.939	53/1	175/1	-	

Lungime Segmente

1) Valorile lungimilor segmentelor sunt obţinute din proiecţie în plan.

Punct început	X / Y	Punct sfârşit	X / Y	Lungime segment (** (m)
1	577.470,015 362.105,826	2	577.241,391 362.159,031	234.733
2	577.241,391 362.159,031	3	577.241,015 362.151,062	7.978
3	577.241,015 362.151,062	4	577.435,14 362.104,623	199.602
4	577.435,14 362.104,623	5	577.528,345 362.084,592	95.333

Punct început	X / Y	Punct sfârşit	X / Y	Lungime segment (** (m)
5	577.528,345 362.084,592	6	577.531,165 362.091,595	7.549
6	577.531,165 362.091,595	1	577.470,015 362.105,826	62.784

** Lungimile segmentelor sunt determinate în planul de proiecţie Stereo 70 şi sunt rotunjite la 1 milimetru.
*** Distanţa dintre puncte este formată din segmente cumulate ce sunt mai mici decât valoarea 1 milimetru.

DATE DESPRE IMOBILUL NR. 4447

Oficiul de Cadastru şi Publicitate Imobiliară PRAHOVA
Biroul de Cadastru şi Publicitate Imobiliară Ploiești

A. Partea I. Descrierea imobilului

TEREN Extravilan

Adresa: Jud. Prahova

Nr. Crt	Nr cadastral Nr. topografic	Suprafaţa* (mp)	Observaţii / Referinţe
A1		465	Sector cadastral:25 Teren neimprejmuit;

B. Partea II. Proprietari şi acte

Inscrieri privitoare la dreptul de proprietate şi alte drepturi reale		Referinţe
/		
Act Administrativ nr. 106107, din 30/09/2002 emis de CJSDAPT PRAHOVA;		
B1	Intabulare, drept de PROPRIETATE, dobandit prin Reconstituire, cota actuala 1/1, cota initiala 1/1	A1
	1) **IONITA DUMITRA**, Lipsă CNP.	

C. Partea III. SARCINI .

Inscrieri privind dezmembramintele dreptului de proprietate, drepturi reale de garanţie şi sarcini	Referinţe
NU SUNT	

Anexa Nr. 1 La Partea I

Teren

Nr cadastral	Suprafaţa (mp)*	Observaţii / Referinţe
	465	

* Suprafaţa este determinată in planul de proiecţie Stereo 70.

DETALII LINIARE IMOBIL

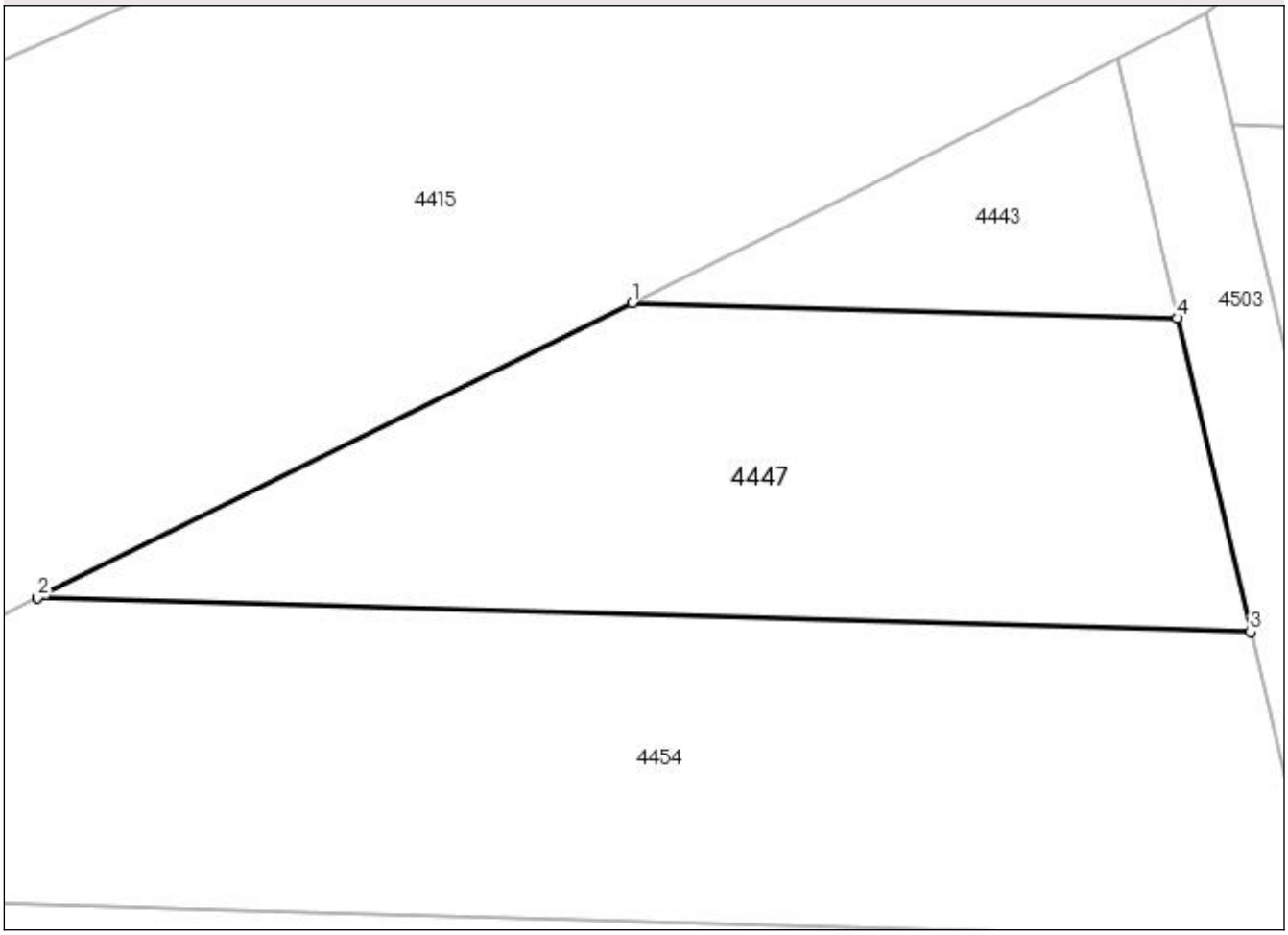

Date referitoare la teren

Crt	Categorie folosinţă	Intra vilan	Suprafaţa (mp)	Tarla	Parcelă	Nr. topo	Observaţii / Referinţe
1	arabil	NU	465	53	175/27	-	

Lungime Segmente
1) Valorile lungimilor segmentelor sunt obţinute din proiecţie în plan.

Punct început	X / Y	Punct sfârşit	X / Y	Lungime segment (** (m)
1	576.910,355 362.126,933	2	576.885,853 362.114,785	27.348
2	576.885,853 362.114,785	3	576.935,824 362.113,396	49.99
3	576.935,824 362.113,396	4	576.932,812 362.126,309	13.26
4	576.932,812 362.126,309	1	576.910,355 362.126,933	22.466

** Lungimile segmentelor sunt determinate în planul de proiecţie Stereo 70 şi sunt rotunjite la 1 milimetru.
*** Distanţa dintre puncte este formată din segmente cumulate ce sunt mai mici decât valoarea 1 milimetru.

DATE DESPRE IMOBILUL NR. 4448

Oficiul de Cadastru şi Publicitate Imobiliară PRAHOVA
Biroul de Cadastru şi Publicitate Imobiliară Ploieşti

A. Partea I. Descrierea imobilului

Nr. CF vechi:2207
Nr. cadastral vechi:10730

TEREN Necunoscut

Adresa: Loc. Podu Valeni, Jud. Prahova

Nr. Crt	Nr cadastral Nr. topografic	Suprafaţa* (mp)	Observaţii / Referinţe
A1	20859	Din acte: 2.487 Masurata: 2.481	Sector cadastral:25 Teren neimprejmuit;

B. Partea II. Proprietari şi acte

Inscrieri privitoare la dreptul de proprietate şi alte drepturi reale		Referinţe
28751 / 25/05/2010		
Act Notarial nr. 547, din 21/05/2010 emis de NP TOMESCU ALICE CRISTINA;		
B2	Intabulare, drept de PROPRIETATEcumparare ca bun comun, dobandit prin Conventie, cota actuala 1/1, cota initiala 1/1	A1
	1) **MITITELU FLORIN CRISTIAN** 2) **MITITELU STEFANIA**	

C. Partea III. SARCINI .

Inscrieri privind dezmembramintele dreptului de proprietate, drepturi reale de garanţie şi sarcini	Referinţe
NU SUNT	

Anexa Nr. 1 La Partea I

Teren

Nr cadastral	Suprafaţa (mp)*	Observaţii / Referinţe
20859	Din acte: 2.487 Masurata: 2.481	

* Suprafaţa este determinată in planul de proiecţie Stereo 70.

DETALII LINIARE IMOBIL

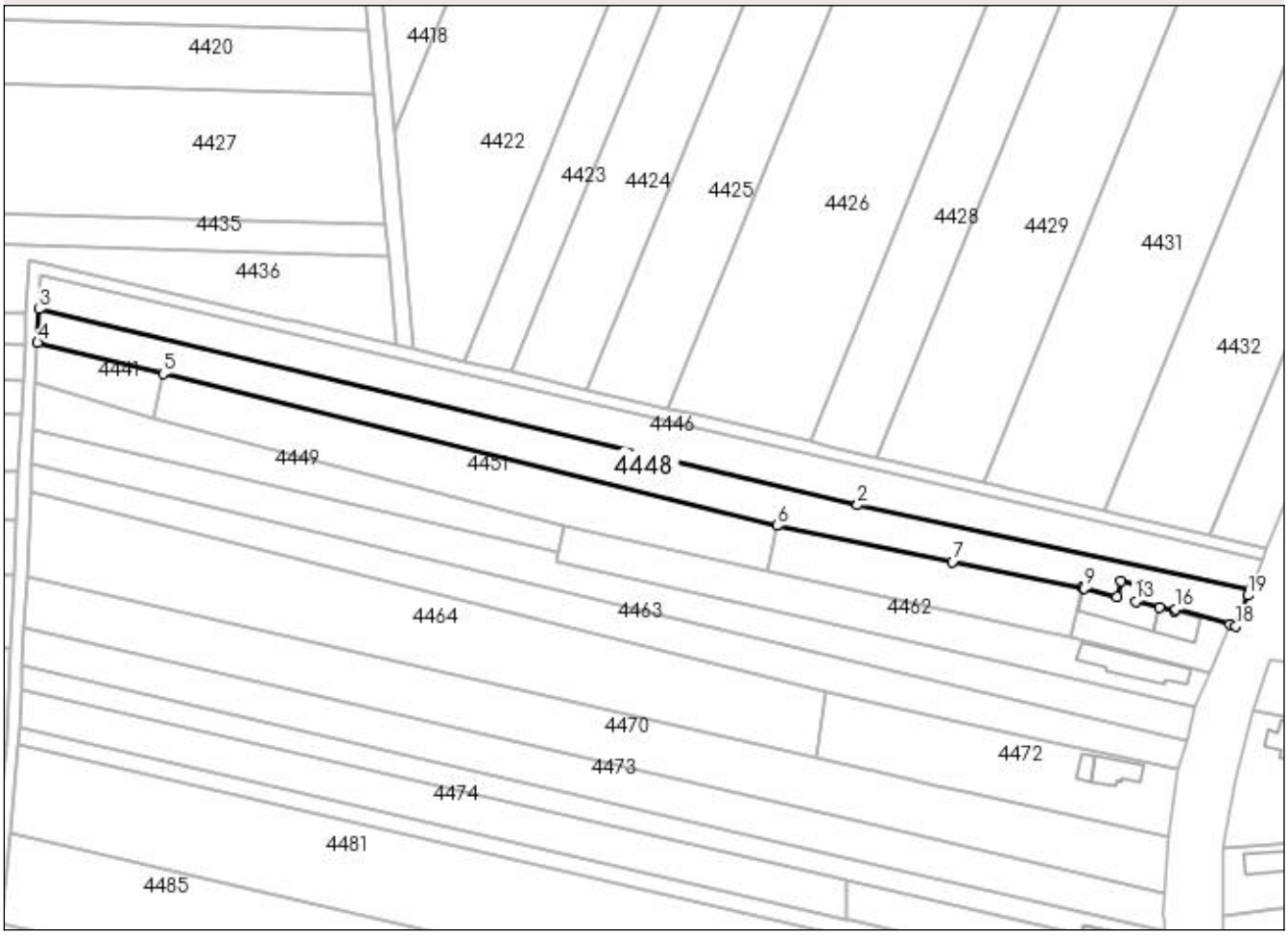

Date referitoare la teren

Crt	Categorie folosinţă	Intra vilan	Suprafaţa (mp)	Tarla	Parcelă	Nr. topo	Observaţii / Referinţe
1	arabil	DA	446	T53/1	A175/2	-	
2	arabil	NU	2.035	53/1	175/2	-	

Lungime Segmente
1) Valorile lungimilor segmentelor sunt obţinute din proiecţie în plan.

Punct început	X / Y	Punct sfârşit	X / Y	Lungime segment (** (m)
1	577.528,345 362.084,592	2	577.435,14 362.104,623	95.333
2	577.435,14 362.104,623	3	577.241,015 362.151,062	199.602
3	577.241,015 362.151,062	4	577.240,64 362.143,132	7.939
4	577.240,64 362.143,132	5	577.270,393 362.135,765	30.651

Punct început	X / Y	Punct sfârşit	X / Y	Lungime segment (** (m)
5	577.270,393 362.135,765	6	577.415,98 362.099,716	149.984
6	577.415,98 362.099,716	7	577.457,636 362.091,172	42.523
7	577.457,636 362.091,172	8	577.488,409 362.085,012	31.383
8	577.488,409 362.085,012	9	577.488,908 362.084,911	0.509
9	577.488,908 362.084,911	10	577.496,657 362.082,927	7.999
10	577.496,657 362.082,927	11	577.497,699 362.086,564	3.783
11	577.497,699 362.086,564	12	577.502,085 362.085,441	4.527
12	577.502,085 362.085,441	13	577.501,139 362.081,78	3.781
13	577.501,139 362.081,78	14	577.506,801 362.080,33	5.845
14	577.506,801 362.080,33	15	577.510,415 362.079,409	3.73
15	577.510,415 362.079,409	16	577.510,583 362.079,982	0.597
16	577.510,583 362.079,982	17	577.523,498 362.076,279	13.435
17	577.523,498 362.076,279	18	577.524,839 362.075,995	1.371
18	577.524,839 362.075,995	19	577.527,783 362.083,195	7.779
19	577.527,783 362.083,195	1	577.528,345 362.084,592	1.506

**** Lungimile segmentelor sunt determinate în planul de proiecţie Stereo 70 şi sunt rotunjite la 1 milimetru.**
***** Distanţa dintre puncte este formată din segmente cumulate ce sunt mai mici decât valoarea 1 milimetru.**

DATE DESPRE IMOBILUL NR. 4449

Oficiul de Cadastru şi Publicitate Imobiliară PRAHOVA
Biroul de Cadastru şi Publicitate Imobiliară Ploieşti

A. Partea I. Descrierea imobilului

TEREN Extravilan

Adresa: Jud. Prahova

Nr. Crt	Nr cadastral Nr. topografic	Suprafaţa* (mp)	Observaţii / Referinţe
A1		1.060	Sector cadastral:25 Teren neimprejmuit;

B. Partea II. Proprietari şi acte

Inscrieri privitoare la dreptul de proprietate şi alte drepturi reale		Referinţe
/		
Act Administrativ nr. 111578, din 18/12/2002 emis de CJSDAPT PRAHOVA;		
B1	Intabulare, drept de PROPRIETATE, dobandit prin Reconstituire, cota actuala 1/1, cota initiala 1/1	A1
	1) **MOISE GHEORGHE**, Lipsă CNP.	

C. Partea III. SARCINI .

Inscrieri privind dezmembramintele dreptului de proprietate, drepturi reale de garanţie şi sarcini	Referinţe
NU SUNT	

Anexa Nr. 1 La Partea I

Teren

Nr cadastral	Suprafaţa (mp)*	Observaţii / Referinţe
	1.060	

* Suprafaţa este determinată in planul de proiecţie Stereo 70.

DETALII LINIARE IMOBIL

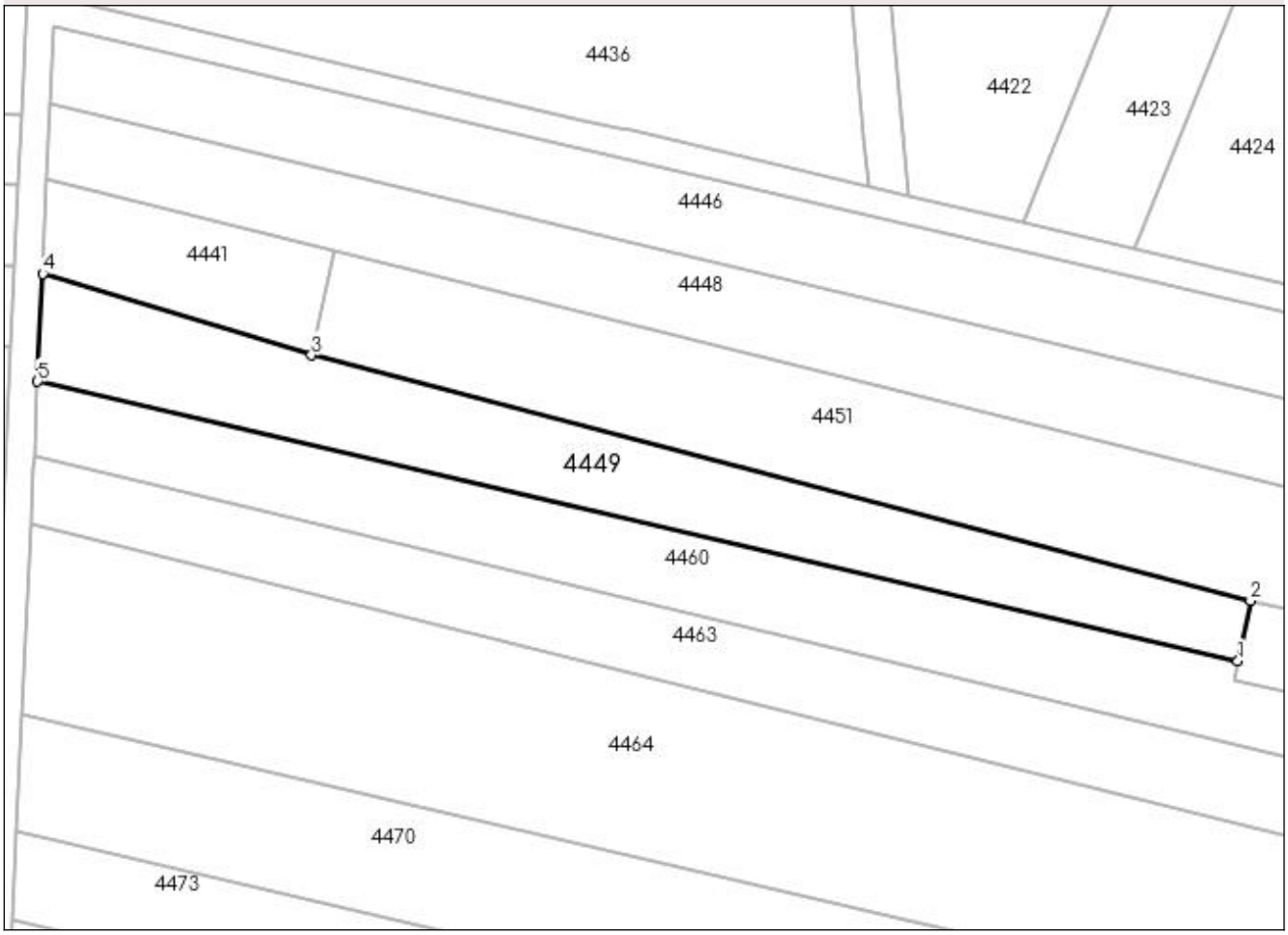

Date referitoare la teren

Crt	Categorie folosinţă	Intra vilan	Suprafaţa (mp)	Tarla	Parcelă	Nr. topo	Observaţii / Referinţe
1	arabil	NU	1.060	53/1	175/5	-	

Lungime Segmente
1) Valorile lungimilor segmentelor sunt obţinute din proiecţie în plan.

Punct început	X / Y	Punct sfârşit	X / Y	Lungime segment (** (m)
1	577.364,014 362.093,308	2	577.365,319 362.099,568	6.395
2	577.365,319 362.099,568	3	577.268,025 362.125,004	100.564
3	577.268,025 362.125,004	4	577.240,182 362.133,43	29.09
4	577.240,182 362.133,43	5	577.239,654 362.122,265	11.177
5	577.239,654 362.122,265	1	577.364,014 362.093,308	127.687

** Lungimile segmentelor sunt determinate în planul de proiecţie Stereo 70 şi sunt rotunjite la 1 milimetru.
*** Distanţa dintre puncte este formată din segmente cumulate ce sunt mai mici decât valoarea 1 milimetru.

DATE DESPRE IMOBILUL NR. 4450

Oficiul de Cadastru şi Publicitate Imobiliară PRAHOVA
Biroul de Cadastru şi Publicitate Imobiliară Ploieşti

A. Partea I. Descrierea imobilului

TEREN Extravilan

Adresa: Jud. Prahova

Nr. Crt	Nr cadastral Nr. topografic	Suprafaţa* (mp)	Observaţii / Referinţe
A1		1.698	Sector cadastral:25 Teren neimprejmuit;

B. Partea II. Proprietari şi acte

Inscrieri privitoare la dreptul de proprietate şi alte drepturi reale		Referinţe
/		
Act Administrativ nr. 113567, din 17/12/2002 emis de CJSDAPT PRAHOVA;		
B1	Intabulare, drept de PROPRIETATE, dobandit prin Reconstituire, cota actuala 1/1, cota initiala 1/1	A1
	1) **STANCIU NICOLAE**, Lipsă CNP.	

C. Partea III. SARCINI .

Inscrieri privind dezmembramintele dreptului de proprietate, drepturi reale de garanţie şi sarcini	Referinţe
NU SUNT	

Anexa Nr. 1 La Partea I

Teren

Nr cadastral	Suprafaţa (mp)*	Observaţii / Referinţe
	1.698	

* Suprafaţa este determinată in planul de proiecţie Stereo 70.

DETALII LINIARE IMOBIL

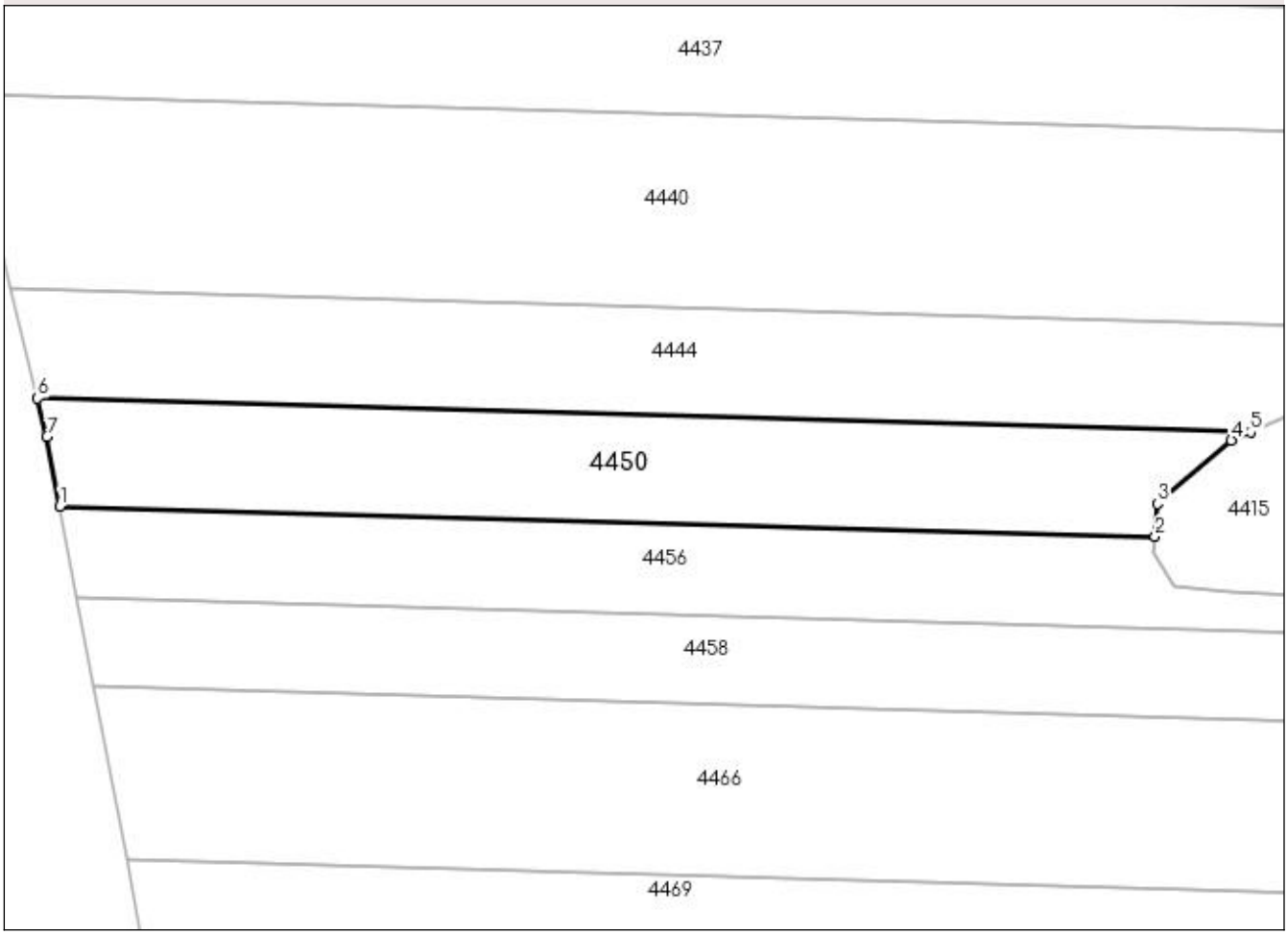

Date referitoare la teren

Crt	Categorie folosinţă	Intra vilan	Suprafaţa (mp)	Tarla	Parcelă	Nr. topo	Observaţii / Referinţe
1	arabil	NU	1.698	53	175/28	-	

Lungime Segmente

1) Valorile lungimilor segmentelor sunt obţinute din proiecţie în plan.

Punct început	X / Y	Punct sfârşit	X / Y	Lungime segment (** (m)
1	576.696,056 362.107,411	2	576.825,396 362.103,817	129.39
2	576.825,396 362.103,817	3	576.825,654 362.107,716	3.908
3	576.825,654 362.107,716	4	576.834,396 362.115,17	11.488
4	576.834,396 362.115,17	5	576.836,65 362.116,152	2.459
5	576.836,65 362.116,152	6	576.693,413 362.120,133	143.292

Punct început	X / Y	Punct sfârşit	X / Y	Lungime segment (** (m)
6	576.693,413 362.120,133	7	576.694,513 362.115,607	4.658
7	576.694,513 362.115,607	1	576.696,056 362.107,411	8.34

** Lungimile segmentelor sunt determinate în planul de proiecţie Stereo 70 şi sunt rotunjite la 1 milimetru.
*** Distanţa dintre puncte este formată din segmente cumulate ce sunt mai mici decât valoarea 1 milimetru.

DATE DESPRE IMOBILUL NR. 4451

Oficiul de Cadastru şi Publicitate Imobiliară PRAHOVA
Biroul de Cadastru şi Publicitate Imobiliară Ploieşti

A. Partea I. Descrierea imobilului

TEREN Extravilan

Adresa: Jud. Prahova

Nr. Crt	Nr cadastral Nr. topografic	Suprafaţa* (mp)	Observaţii / Referinţe
A1		1.750	Sector cadastral:25 Teren neimprejmuit;

B. Partea II. Proprietari şi acte

Inscrieri privitoare la dreptul de proprietate şi alte drepturi reale		Referinţe
/		
Act Administrativ nr. 68877, din 27/06/2002 emis de CJSDAPT PRAHOVA;		
B1	Intabulare, drept de PROPRIETATE, dobandit prin Reconstituire, cota actuala 1/1, cota initiala 1/1	A1
	1) **IONITA ION GHEORGHE**, Lipsă CNP.	

C. Partea III. SARCINI .

Inscrieri privind dezmembramintele dreptului de proprietate, drepturi reale de garanţie şi sarcini	Referinţe
NU SUNT	

Anexa Nr. 1 La Partea I

Teren

Nr cadastral	Suprafaţa (mp)*	Observaţii / Referinţe
	1.750	

* Suprafaţa este determinată in planul de proiecţie Stereo 70.

DETALII LINIARE IMOBIL

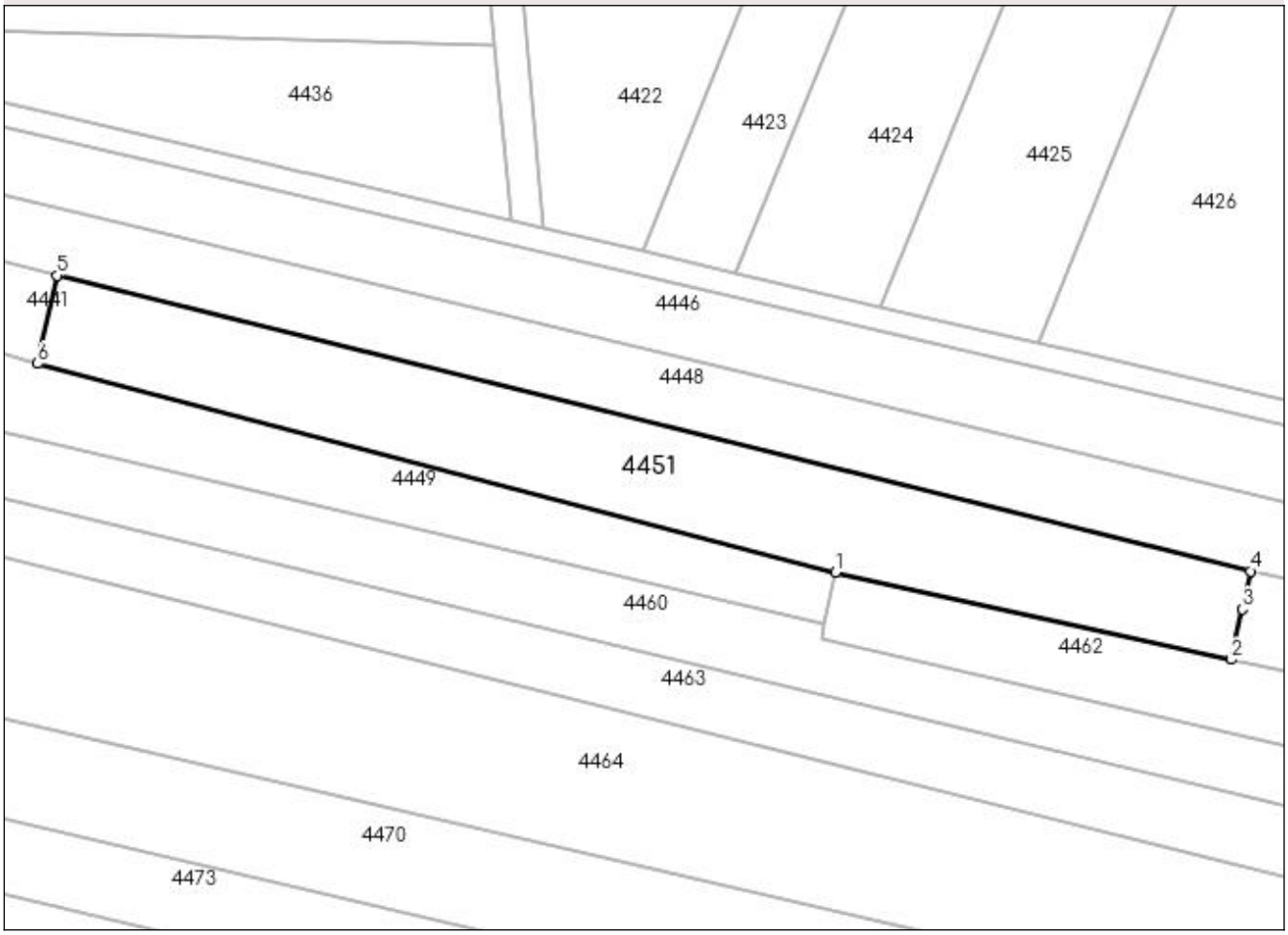

Date referitoare la teren

Crt	Categorie folosinţă	Intra vilan	Suprafaţa (mp)	Tarla	Parcelă	Nr. topo	Observaţii / Referinţe
1	arabil	NU	1.750	53/1	175/4	-	

Lungime Segmente
1) Valorile lungimilor segmentelor sunt obţinute din proiecţie în plan.

Punct început	X / Y	Punct sfârşit	X / Y	Lungime segment (** (m)
1	577.365,319 362.099,568	2	577.413,64 362.088,946	49.475
2	577.413,64 362.088,946	3	577.414,978 362.095,101	6.299
3	577.414,978 362.095,101	4	577.415,98 362.099,716	4.723
4	577.415,98 362.099,716	5	577.270,393 362.135,765	149.984
5	577.270,393 362.135,765	6	577.268,025 362.125,004	11.018

Punct început	X / Y	Punct sfârşit	X / Y	Lungime segment (** (m)
6	577.268,025 362.125,004	1	577.365,319 362.099,568	100.564

** Lungimile segmentelor sunt determinate în planul de proiecţie Stereo 70 şi sunt rotunjite la 1 milimetru.
*** Distanţa dintre puncte este formată din segmente cumulate ce sunt mai mici decât valoarea 1 milimetru.

DATE DESPRE IMOBILUL NR. 4452

Oficiul de Cadastru şi Publicitate Imobiliară PRAHOVA
Biroul de Cadastru şi Publicitate Imobiliară Ploieşti

A. Partea I. Descrierea imobilului

TEREN Extravilan

Adresa: Jud. Prahova

Nr. Crt	Nr cadastral Nr. topografic	Suprafaţa* (mp)	Observaţii / Referinţe
A1		37	Sector cadastral:25 Teren neimprejmuit;

Construcţii

Crt	Nr cadastral Nr. topografic	Adresa	Observaţii / Referinţe
A1.1		Jud. Prahova	Nr. niveluri:1; S. construita la sol:37 mp;

B. Partea II. Proprietari şi acte

Inscrieri privitoare la dreptul de proprietate şi alte drepturi reale		Referinţe
/		
Act Normativ nr. 213, din 17/11/1998 emis de PARLAMENTUL ROMÂNIEI;		
B1	Intabulare, drept de PROPRIETATE, dobandit prin Lege, cota actuala 1/1, cota initiala 1/1	A1, A1.1
	1) **STATUL ROMÂN**, CIF:9999999999999, Lipsă CUI.	
Act Normativ nr. 980, din 16/12/2015 emis de GUVERNUL ROMÂNIEI;		
B2	Intabulare, drept de ADMINISTRARE, dobandit prin Lege, cota actuala 1/1, cota initiala 1/1	A1, A1.1
	1) **MINISTERUL ECONOMIEI,ENERGIEI ȘI MEDIUL DE AFACERI**, CIF:24931499	
Act Administrativ nr. 9, din 07/05/2005 emis de MINISTERUL ECONOMIEI ȘI COMERȚULUI (act aditional nr. 1/10.06.2008 emis de MINISTERUL ECONOMIEI SI FINANTELOR , act aditional nr. 2/18.06.2015 emis de MINISTERUL ENERGIEI, INTEPRINDERILOR MICI SI MIJLOCII SI MEDIULUI DE AFACERI , act aditional nr. 3/10.02.2016 emis de MINISTERUL ENERGIEI , act aditional nr. 4/02.03.2017 emis de MINISTERUL ENERGIEI, actaditional nr. 5/22.10.2020 emis de MINISTERUL ECONOMIEI, ENERGIEI SI MEDIULUI DE AFACERI, act additional nr. 6/30.10.2020 emis de MINISTERUL ECONOMIEI, ENERGIEI SI MEDIULUI DE AFACERI.);		
B3	Intabulare, drept de CONCESIUNE, dobandit prin Conventie, cota actuala 1/1, cota initiala 1/1	A1, A1.1
	1) **DISTRUBUȚIE ENERGIE ELECTRICĂ ROMÂNIA S.A.**, CIF:14476722	

C. Partea III. SARCINI .

Inscrieri privind dezmembramintele dreptului de proprietate, drepturi reale de garanţie şi sarcini	Referinţe
NU SUNT	

Anexa Nr. 1 La Partea I

Teren

Nr cadastral	Suprafaţa (mp)*	Observaţii / Referinţe
	37	

* Suprafaţa este determinată in planul de proiecţie Stereo 70.

DETALII LINIARE IMOBIL

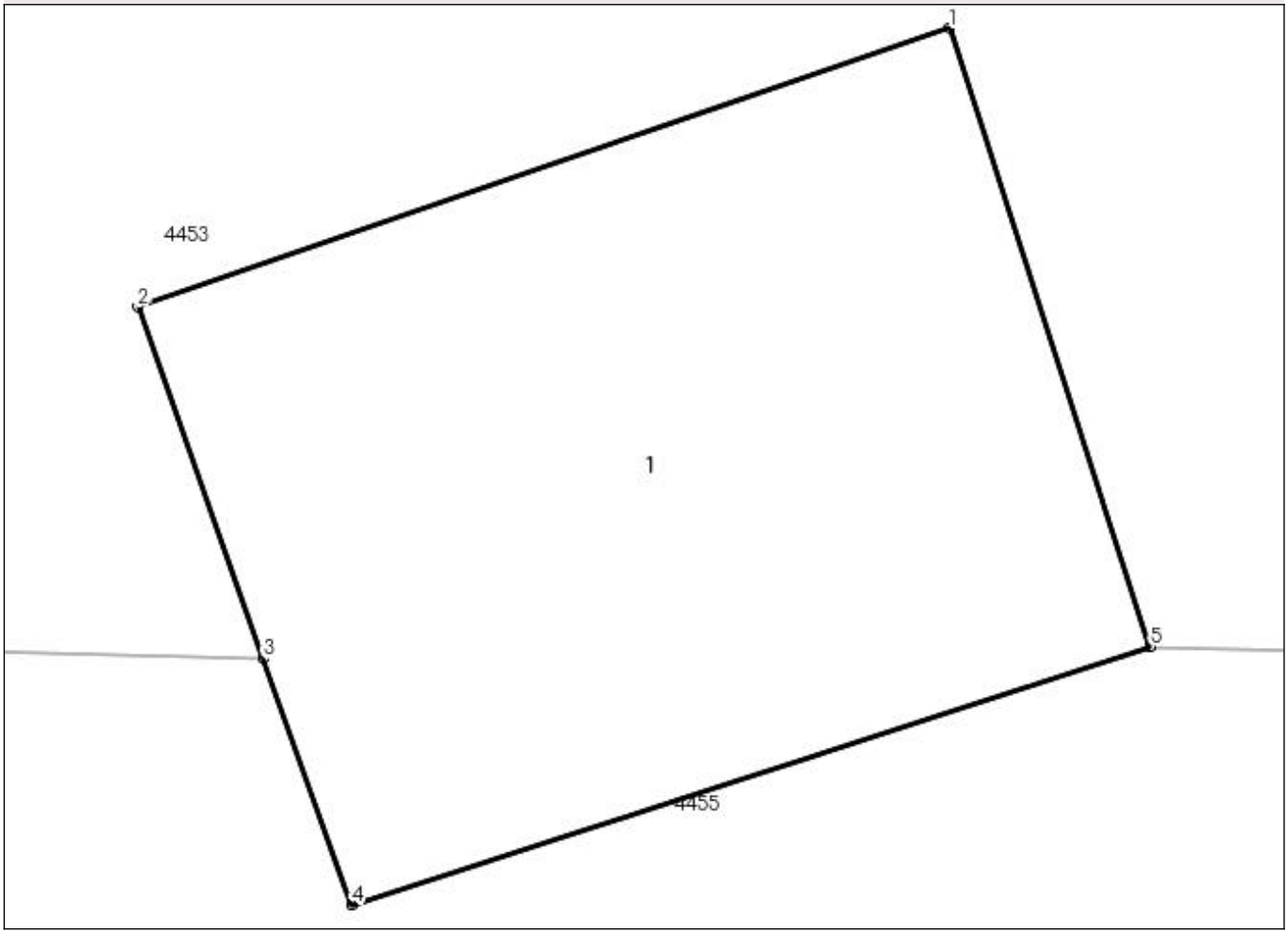

Date referitoare la teren

Crt	Categorie folosinţă	Intra vilan	Suprafaţa (mp)	Tarla	Parcelă	Nr. topo	Observaţii / Referinţe
1	curti constructii	NU	37	53	-	-	

Date referitoare la construcţii

Crt	Număr	Destinaţie construcţie	Supraf. (mp)	Situaţie juridică	Observaţii / Referinţe
A1.1		constructii industriale si edilitare	37	Cu acte	Nr. niveluri:1; S. construita la sol:37 mp;

Lungime Segmente
1) Valorile lungimilor segmentelor sunt obţinute din proiecţie în plan.

Punct început	X / Y	Punct sfârşit	X / Y	Lungime segment (** (m)
1	576.949,757 362.114,961	2	576.943,057 362.112,661	7.084
2	576.943,057 362.112,661	3	576.944,098 362.109,761	3.081
3	576.944,098 362.109,761	4	576.944,827 362.107,731	2.157

Punct început	X / Y	Punct sfârşit	X / Y	Lungime segment (** (m)
4	576.944,827 362.107,731	5	576.951,417 362.109,861	6.926
5	576.951,417 362.109,861	1	576.949,757 362.114,961	5.363

** Lungimile segmentelor sunt determinate în planul de proiecţie Stereo 70 şi sunt rotunjite la 1 milimetru.
*** Distanţa dintre puncte este formată din segmente cumulate ce sunt mai mici decât valoarea 1 milimetru.

DATE DESPRE IMOBILUL NR. 4453

Oficiul de Cadastru şi Publicitate Imobiliară PRAHOVA
Biroul de Cadastru şi Publicitate Imobiliară Ploieşti

A. Partea I. Descrierea imobilului

TEREN Extravilan

Adresa: Jud. Prahova

Nr. Crt	Nr cadastral Nr. topografic	Suprafaţa* (mp)	Observaţii / Referinţe
A1		3.189	Sector cadastral:25 Teren neimprejmuit;

B. Partea II. Proprietari şi acte

Inscrieri privitoare la dreptul de proprietate şi alte drepturi reale		Referinţe
/		
Act Administrativ nr. 108312, din 18/11/2002 emis de CJSDAPT PRAHOVA;		
B1	Intabulare, drept de PROPRIETATE, dobandit prin Reconstituire, cota actuala 1/1, cota initiala 1/1	A1
	1) **ROŞU MIHALACHE NASTASIA**, Lipsă CNP.	

C. Partea III. SARCINI .

Inscrieri privind dezmembramintele dreptului de proprietate, drepturi reale de garanţie şi sarcini	Referinţe
NU SUNT	

Anexa Nr. 1 La Partea I

Teren

Nr cadastral	Suprafaţa (mp)*	Observaţii / Referinţe
	3.189	

* Suprafaţa este determinată in planul de proiecţie Stereo 70.

DETALII LINIARE IMOBIL

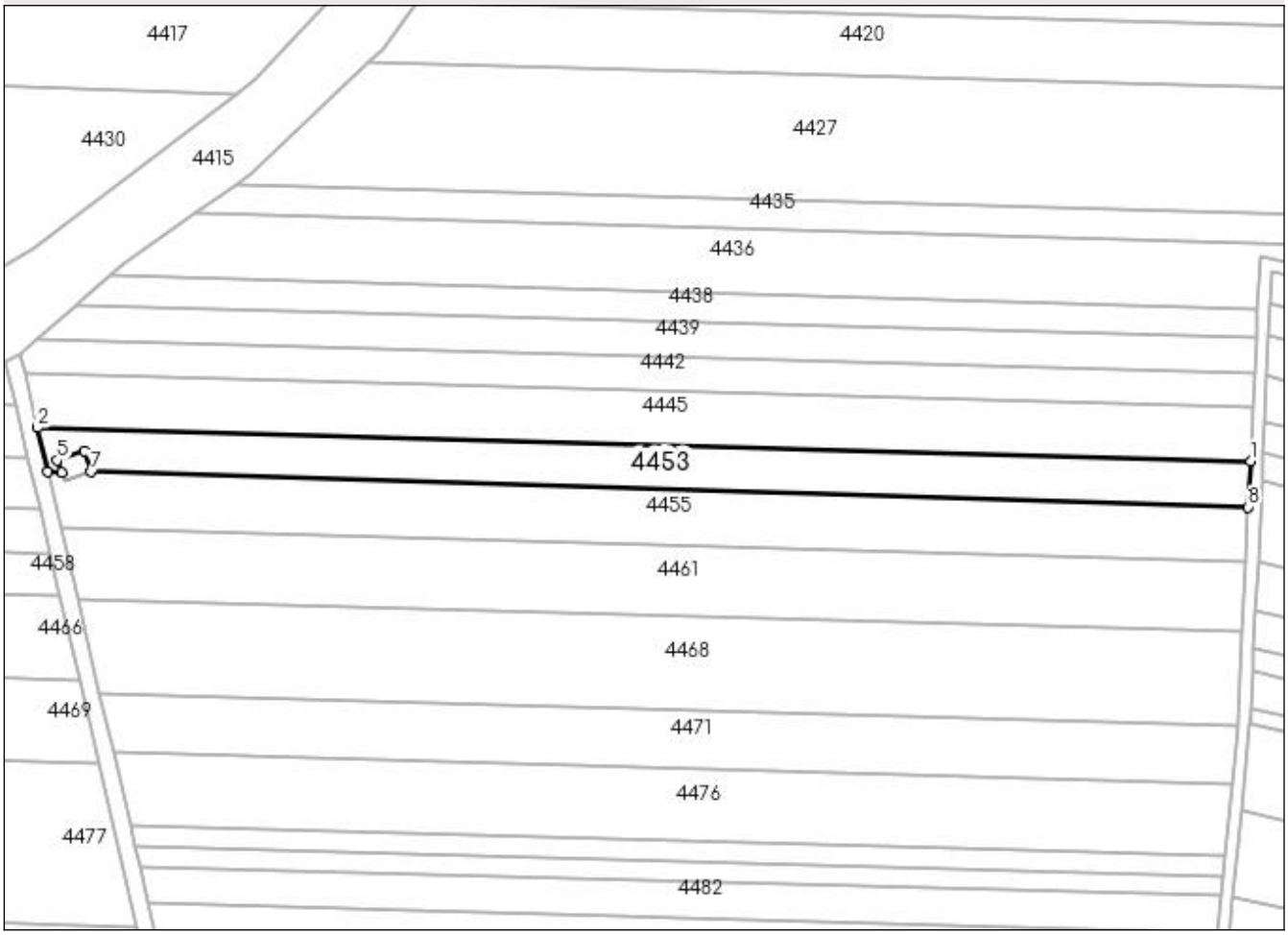

Date referitoare la teren

Crt	Categorie folosinţă	Intra vilan	Suprafaţa (mp)	Tarla	Parcelă	Nr. topo	Observaţii / Referinţe
1	arabil	NU	3.189	53	175/91	-	

Lungime Segmente
1) Valorile lungimilor segmentelor sunt obţinute din proiecţie în plan.

Punct început	X / Y	Punct sfârşit	X / Y	Lungime segment (** (m)
1	577.236,187 362.112,445	2	576.938,233 362.120,681	298.068
2	576.938,233 362.120,681	3	576.940,759 362.109,853	11.119
3	576.940,759 362.109,853	4	576.944,098 362.109,761	3.34
4	576.944,098 362.109,761	5	576.943,057 362.112,661	3.081
5	576.943,057 362.112,661	6	576.949,757 362.114,961	7.084

Punct început	X / Y	Punct sfârşit	X / Y	Lungime segment (** (m)
6	576.949,757 362.114,961	7	576.951,417 362.109,861	5.363
7	576.951,417 362.109,861	8	577.235,655 362.101,181	284.371
8	577.235,655 362.101,181	1	577.236,187 362.112,445	11.277

** Lungimile segmentelor sunt determinate în planul de proiecţie Stereo 70 şi sunt rotunjite la 1 milimetru.
*** Distanţa dintre puncte este formată din segmente cumulate ce sunt mai mici decât valoarea 1 milimetru.

DATE DESPRE IMOBILUL NR. 4454

Oficiul de Cadastru şi Publicitate Imobiliară PRAHOVA
Biroul de Cadastru şi Publicitate Imobiliară Ploieşti

A. Partea I. Descrierea imobilului

TEREN Extravilan

Adresa: Jud. Prahova

Nr. Crt	Nr cadastral Nr. topografic	Suprafaţa* (mp)	Observaţii / Referinţe
A1		802	Sector cadastral:25 Teren neimprejmuit;

B. Partea II. Proprietari şi acte

Inscrieri privitoare la dreptul de proprietate şi alte drepturi reale		Referinţe
/		
Act Administrativ nr. 113567, din 17/12/2002 emis de CJSDAPT PRAHOVA;		
B1	Intabulare, drept de PROPRIETATE, dobandit prin Reconstituire, cota actuala 1/1, cota initiala 1/1	A1
	1) **STANCIU NICOLAE**, Lipsă CNP.	

C. Partea III. SARCINI .

Inscrieri privind dezmembramintele dreptului de proprietate, drepturi reale de garanţie şi sarcini	Referinţe
NU SUNT	

Anexa Nr. 1 La Partea I

Teren

Nr cadastral	Suprafaţa (mp)*	Observaţii / Referinţe
	802	

* Suprafaţa este determinată in planul de proiecţie Stereo 70.

DETALII LINIARE IMOBIL

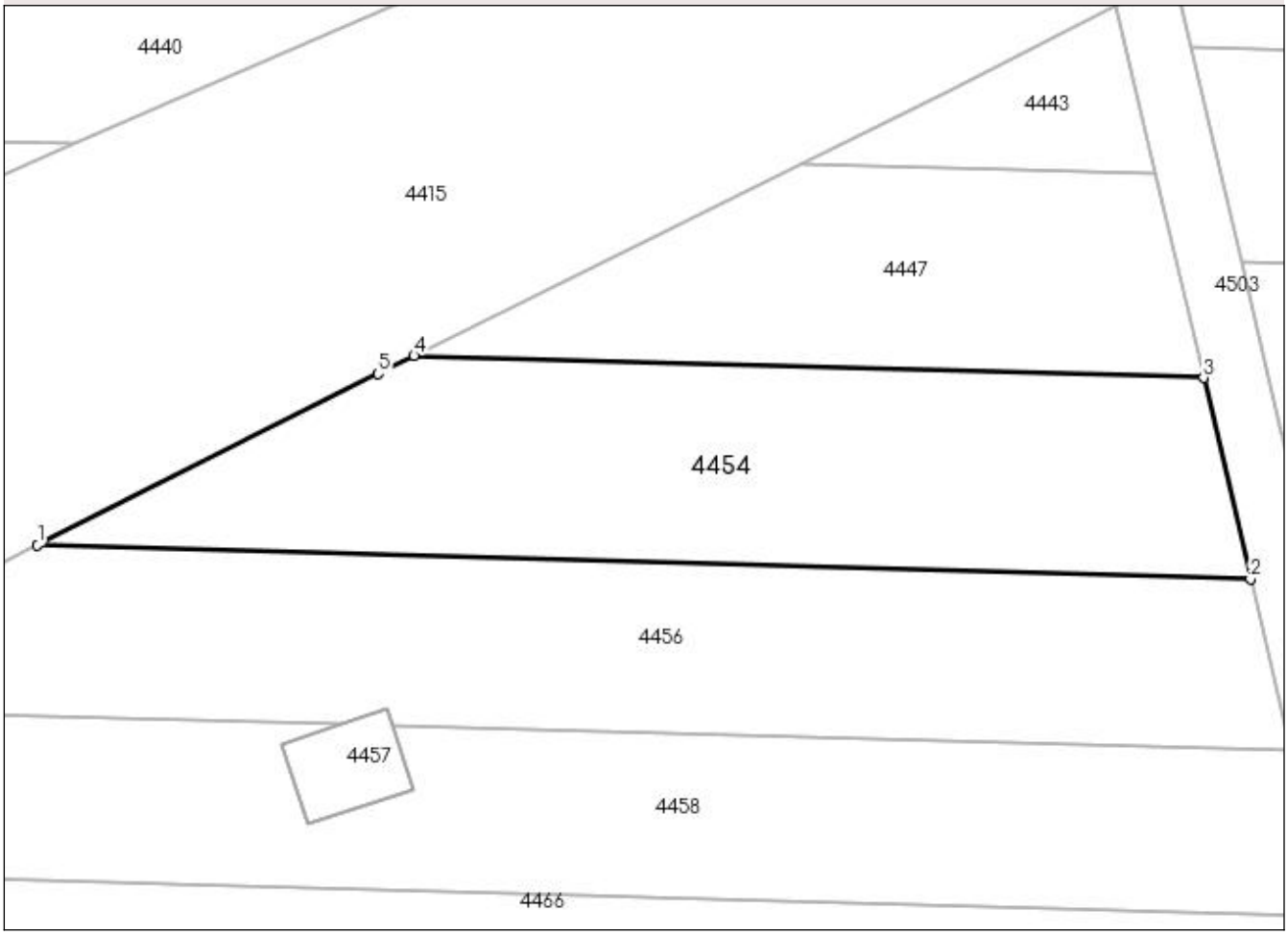

Date referitoare la teren

Crt	Categorie folosinţă	Intra vilan	Suprafaţa (mp)	Tarla	Parcelă	Nr. topo	Observaţii / Referinţe
1	arabil	NU	802	53	175/28	-	

Lungime Segmente
1) Valorile lungimilor segmentelor sunt obţinute din proiecţie în plan.

Punct început	X / Y	Punct sfârşit	X / Y	Lungime segment (** (m)
1	576.862,024 362.102,799	2	576.938,795 362.100,665	76.801
2	576.938,795 362.100,665	3	576.935,824 362.113,396	13.073
3	576.935,824 362.113,396	4	576.885,853 362.114,785	49.99
4	576.885,853 362.114,785	5	576.883,582 362.113,658	2.535
5	576.883,582 362.113,658	1	576.862,024 362.102,799	24.138

** Lungimile segmentelor sunt determinate în planul de proiecţie Stereo 70 şi sunt rotunjite la 1 milimetru.
*** Distanţa dintre puncte este formată din segmente cumulate ce sunt mai mici decât valoarea 1 milimetru.

DATE DESPRE IMOBILUL NR. 4455

Oficiul de Cadastru şi Publicitate Imobiliară PRAHOVA
Biroul de Cadastru şi Publicitate Imobiliară Ploieşti

A. Partea I. Descrierea imobilului

TEREN Extravilan

Adresa: Jud. Prahova

Nr. Crt	Nr cadastral Nr. topografic	Suprafaţa* (mp)	Observaţii / Referinţe
A1		4.000	Sector cadastral:25 Teren neimprejmuit;

B. Partea II. Proprietari şi acte

Inscrieri privitoare la dreptul de proprietate şi alte drepturi reale		Referinţe
/		
Act Administrativ nr. 101108, din 28/06/2002 emis de CJSDAPT PRAHOVA;		
B1	Intabulare, drept de PROPRIETATE, dobandit prin Reconstituire, cota actuala 1/1, cota initiala 1/1	A1
	1) **DRAGHICI DUMITRU STELIAN**, Lipsă CNP.	

C. Partea III. SARCINI .

Inscrieri privind dezmembramintele dreptului de proprietate, drepturi reale de garanţie şi sarcini	Referinţe
NU SUNT	

Anexa Nr. 1 La Partea I

Teren

Nr cadastral	Suprafaţa (mp)*	Observaţii / Referinţe
	4.000	

* Suprafaţa este determinată in planul de proiecţie Stereo 70.

DETALII LINIARE IMOBIL

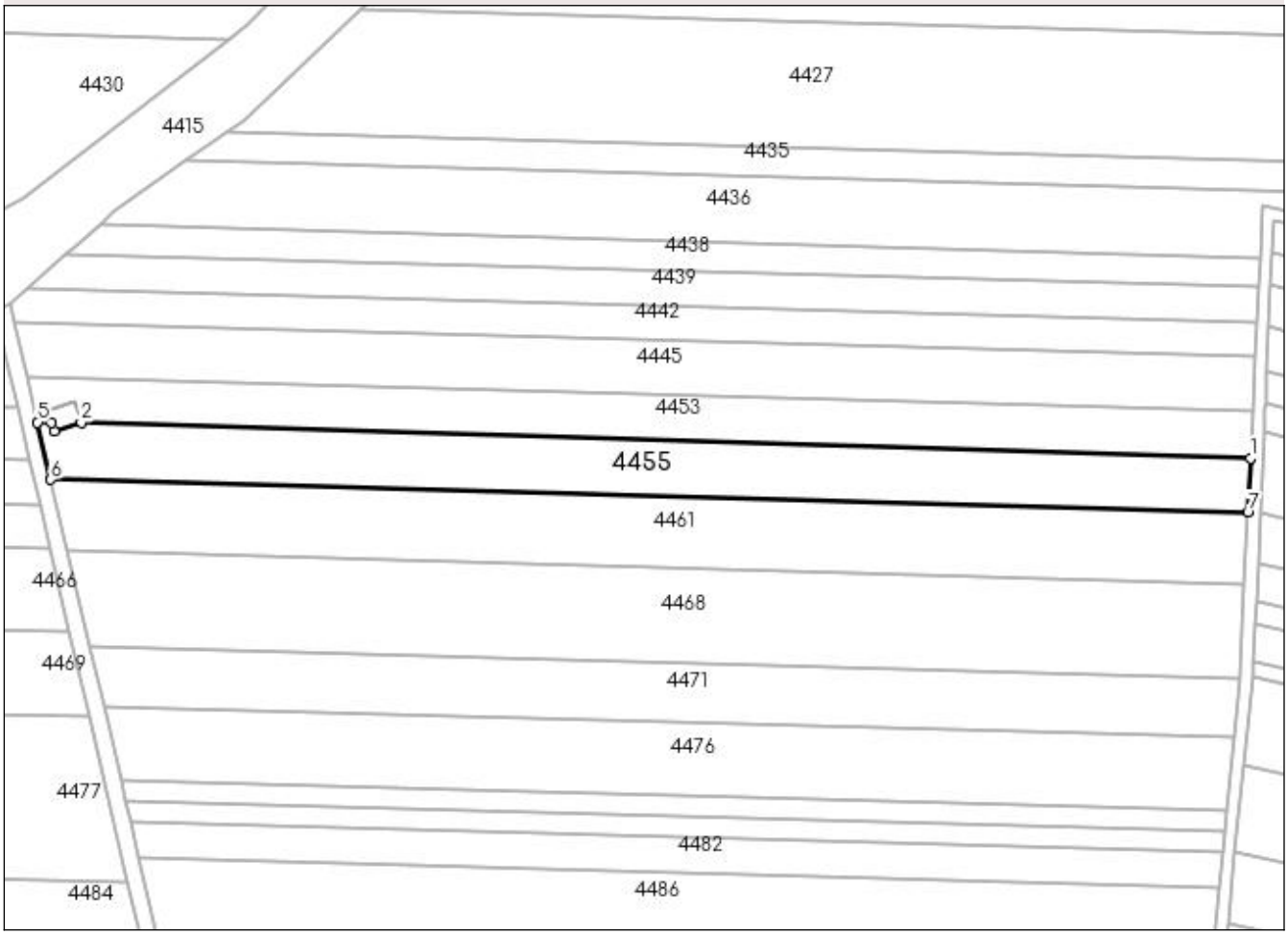

Date referitoare la teren

Crt	Categorie folosinţă	Intra vilan	Suprafaţa (mp)	Tarla	Parcelă	Nr. topo	Observaţii / Referinţe
1	arabil	NU	4.000	53	175/92	-	

Lungime Segmente
1) Valorile lungimilor segmentelor sunt obţinute din proiecţie în plan.

Punct început	X / Y	Punct sfârşit	X / Y	Lungime segment (** (m)
1	577.235,655 362.101,181	2	576.951,417 362.109,861	284.371
2	576.951,417 362.109,861	3	576.944,827 362.107,731	6.926
3	576.944,827 362.107,731	4	576.944,098 362.109,761	2.157
4	576.944,098 362.109,761	5	576.940,759 362.109,853	3.34
5	576.940,759 362.109,853	6	576.943,995 362.095,983	14.242

Punct început	X / Y	Punct sfârşit	X / Y	Lungime segment (** (m)
6	576.943,995 362.095,983	7	577.235,029 362.087,939	291.145
7	577.235,029 362.087,939	1	577.235,655 362.101,181	13.257

** Lungimile segmentelor sunt determinate în planul de proiecţie Stereo 70 şi sunt rotunjite la 1 milimetru.
*** Distanţa dintre puncte este formată din segmente cumulate ce sunt mai mici decât valoarea 1 milimetru.

DATE DESPRE IMOBILUL NR. 4456

Oficiul de Cadastru şi Publicitate Imobiliară PRAHOVA
Biroul de Cadastru şi Publicitate Imobiliară Ploiești

A. Partea I. Descrierea imobilului

TEREN Extravilan

Adresa: Jud. Prahova

Nr. Crt	Nr cadastral Nr. topografic	Suprafaţa* (mp)	Observaţii / Referinţe
A1		2.438	Sector cadastral:25 Teren neimprejmuit;

B. Partea II. Proprietari şi acte

Inscrieri privitoare la dreptul de proprietate şi alte drepturi reale		Referinţe
/		
Act Administrativ nr. 109743, din 18/11/2002 emis de CJSDAPT PRAHOVA;		
B1	Intabulare, drept de PROPRIETATE, dobandit prin Reconstituire, cota actuala 1/1, cota initiala 1/1	A1
	1) **IONIŢA ION**, Lipsă CNP. 2) **IANCU VASILE**, Lipsă CNP. 3) **IONIŢA PETRE**, Lipsă CNP.	

C. Partea III. SARCINI .

Inscrieri privind dezmembramintele dreptului de proprietate, drepturi reale de garanţie şi sarcini	Referinţe
NU SUNT	

Anexa Nr. 1 La Partea I

Teren

Nr cadastral	Suprafaţa (mp)*	Observaţii / Referinţe
	2.438	

* Suprafaţa este determinată in planul de proiecţie Stereo 70.

DETALII LINIARE IMOBIL

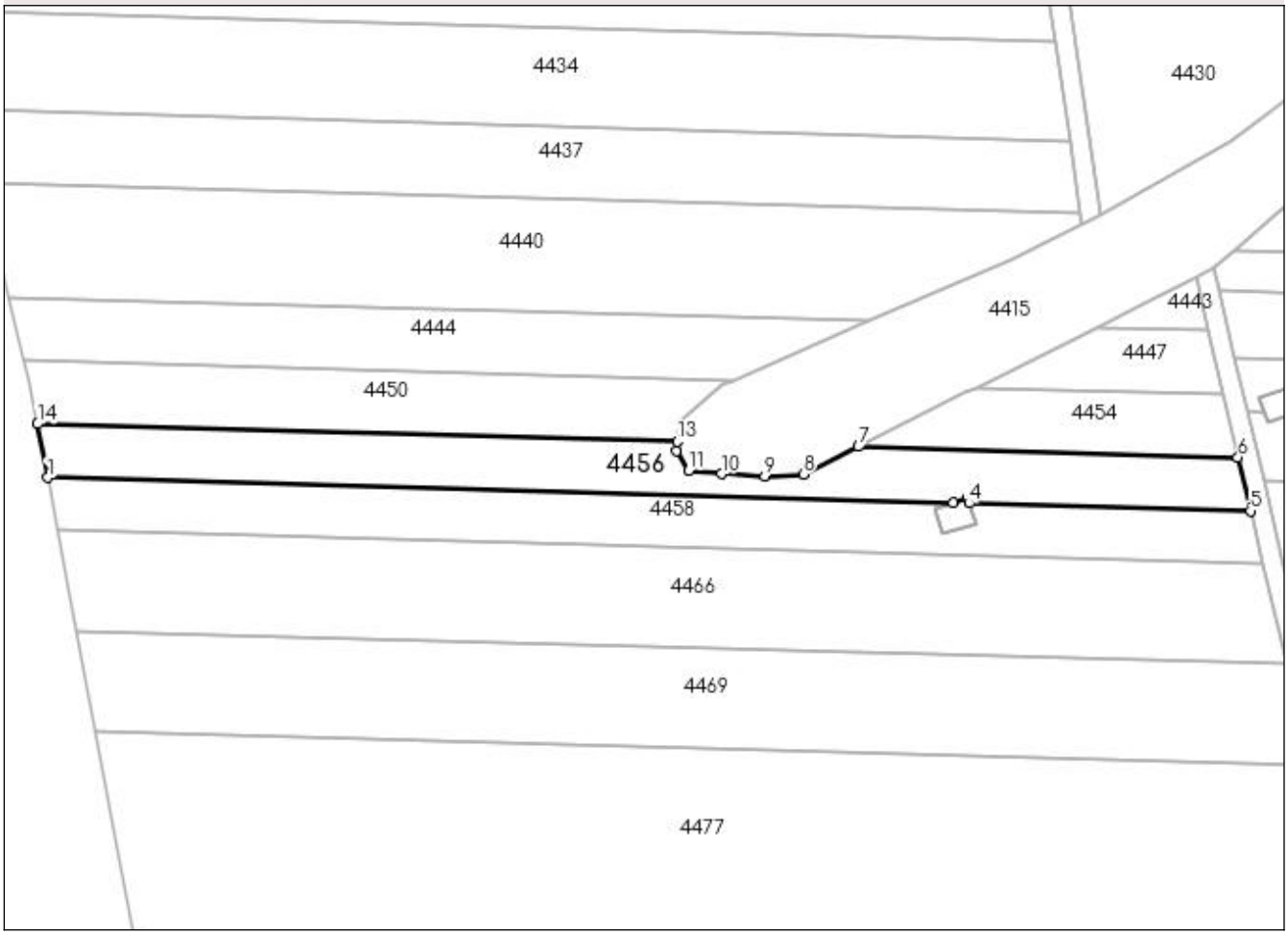

Date referitoare la teren

Crt	Categorie folosinţă	Intra vilan	Suprafaţa (mp)	Tarla	Parcelă	Nr. topo	Observaţii / Referinţe
1	arabil	NU	2.438	53	175/29	-	

Lungime Segmente

1) Valorile lungimilor segmentelor sunt obţinute din proiecţie în plan.

Punct început	X / Y	Punct sfârşit	X / Y	Lungime segment (** (m)
1	576.698,104 362.096,529	2	576.881,232 362.091,462	183.198
2	576.881,232 362.091,462	3	576.884,11 362.092,45	3.043
3	576.884,11 362.092,45	4	576.884,461 362.091,372	1.134
4	576.884,461 362.091,372	5	576.941,332 362.089,792	56.893
5	576.941,332 362.089,792	6	576.938,795 362.100,665	11.165

Punct început	X / Y	Punct sfârşit	X / Y	Lungime segment (** (m)
6	576.938,795 362.100,665	7	576.862,024 362.102,799	76.801
7	576.862,024 362.102,799	8	576.850,901 362.097,195	12.455
8	576.850,901 362.097,195	9	576.843,104 362.096,781	7.808
9	576.843,104 362.096,781	10	576.834,351 362.097,294	8.768
10	576.834,351 362.097,294	11	576.827,69 362.097,943	6.693
11	576.827,69 362.097,943	12	576.825,273 362.101,944	4.674
12	576.825,273 362.101,944	13	576.825,396 362.103,817	1.877
13	576.825,396 362.103,817	14	576.696,056 362.107,411	129.39
14	576.696,056 362.107,411	1	576.698,104 362.096,529	11.073

**** Lungimile segmentelor sunt determinate în planul de proiecţie Stereo 70 şi sunt rotunjite la 1 milimetru.**
***** Distanţa dintre puncte este formată din segmente cumulate ce sunt mai mici decât valoarea 1 milimetru.**

DATE DESPRE IMOBILUL NR. 4457

Oficiul de Cadastru şi Publicitate Imobiliară PRAHOVA
Biroul de Cadastru şi Publicitate Imobiliară Ploiești

A. Partea I. Descrierea imobilului

Nr. CF vechi:1126
Nr. cadastral vechi:335

TEREN Extravilan

Adresa: Jud. Prahova

Nr. Crt	Nr cadastral Nr. topografic	Suprafaţa* (mp)	Observaţii / Referinţe
A1	20223	37	Sector cadastral:25 Teren neimprejmuit;

Construcţii

Crt	Nr cadastral Nr. topografic	Adresa	Observaţii / Referinţe
A1.1	20223-C1	Jud. Prahova	Nr. niveluri:1; S. construita la sol:37 mp; C1 - stalp 173, Sc=37 mp, LEA KV Fundeni - Brazi Vest

B. Partea II. Proprietari şi acte

Inscrieri privitoare la dreptul de proprietate şi alte drepturi reale		Referinţe
47764 / 03/09/2007		
Act Normativ nr. 1705, din 29/11/2006 emis de GUVERN (concesiune nr.1/29.06.2004 emis de MEC;act aditional nr.1/21.04.2005 emis de MEC;act aditional nr.2/23.03.2006 emis de MEC;adresa nr.187539/23.11.2006 emis de MEC;);		
B1	Intabulare, drept de PROPRIETATE, dobandit prin Lege, cota actuala 1/1, cota initiala 1/1	A1, A1.1
	1) **STATUL ROMAN**, CIF:9999999999999, Lipsa CUI.	
/		
Act Normativ nr. 980, din 16/12/2015 emis de GUVERNUL ROMÂNIEI;		
B4	Intabulare, drept de ADMINISTRARE, dobandit prin Lege, cota actuala 1/1, cota initiala 1/1	A1, A1.1
	1) **MINISTERUL ECONOMIEI,ENERGIEI ȘI MEDIUL DE AFACERI**, CIF:24931499	
Act Normativ nr. 9, din 07/05/2005 emis de MINISTERUL ECONOMIEI SI COMERTULUI (act aditional nr.1/10.06.2008 emis de MINISTERUL ECONOMIEI SI FINANTELOR , act aditional nr. 2/18.06.2015 emis de MINISTERUL ENERGIEI, INTEPRINDERILOR MICI SI MIJLOCII SI MEDIULUI DE AFACERI , act aditional nr. 3/10.02.2016 emis de MINISTERUL ENERGIEI , act aditional nr. 4/02.03.2017 emis de MINISTERUL ENERGIEI, actaditional nr. 5/22.10.2020 emis de MINISTERUL ECONOMIEI, ENERGIEI SI MEDIULUI DE AFACERI, act additional nr. 6/30.10.2020 emis de MINISTERUL ECONOMIEI, ENERGIEI SI MEDIULUI DE AFACERI.);		
B5	Intabulare, drept de CONCESIUNE, dobandit prin Conventie, cota actuala 1/1, cota initiala 1/1	A1, A1.1
	1) **DISTRUBUȚIE ENERGIE ELECTRICĂ ROMÂNIA S.A.**, CIF:14476722	

C. Partea III. SARCINI

Inscrieri privind dezmembramintele dreptului de proprietate, drepturi reale de garanţie şi sarcini		Referinţe
47764 / 03/09/2007		
Act Administrativ nr. 187539, din 23/11/2006 emis de MEC (act aditional nr.2/23.03.2006 emis de MEC;act aditional nr.1/21.04.2005 emis de MEC;concesiune nr.1/29.06.2004 emis de MEC;hotarare nr.1.705/29.11.2006 emis de GUVERN;);		
C3	- se noteaza REDEVENTA in favoarea MINISTERUL ECONOMIEI, ENERGIEI ȘI MEDIUL DE AFACERI	A1

Anexa Nr. 1 La Partea I

Teren

Nr cadastral	Suprafaţa (mp)*	Observaţii / Referinţe
20223	37	

* Suprafaţa este determinată in planul de proiecţie Stereo 70.

DETALII LINIARE IMOBIL

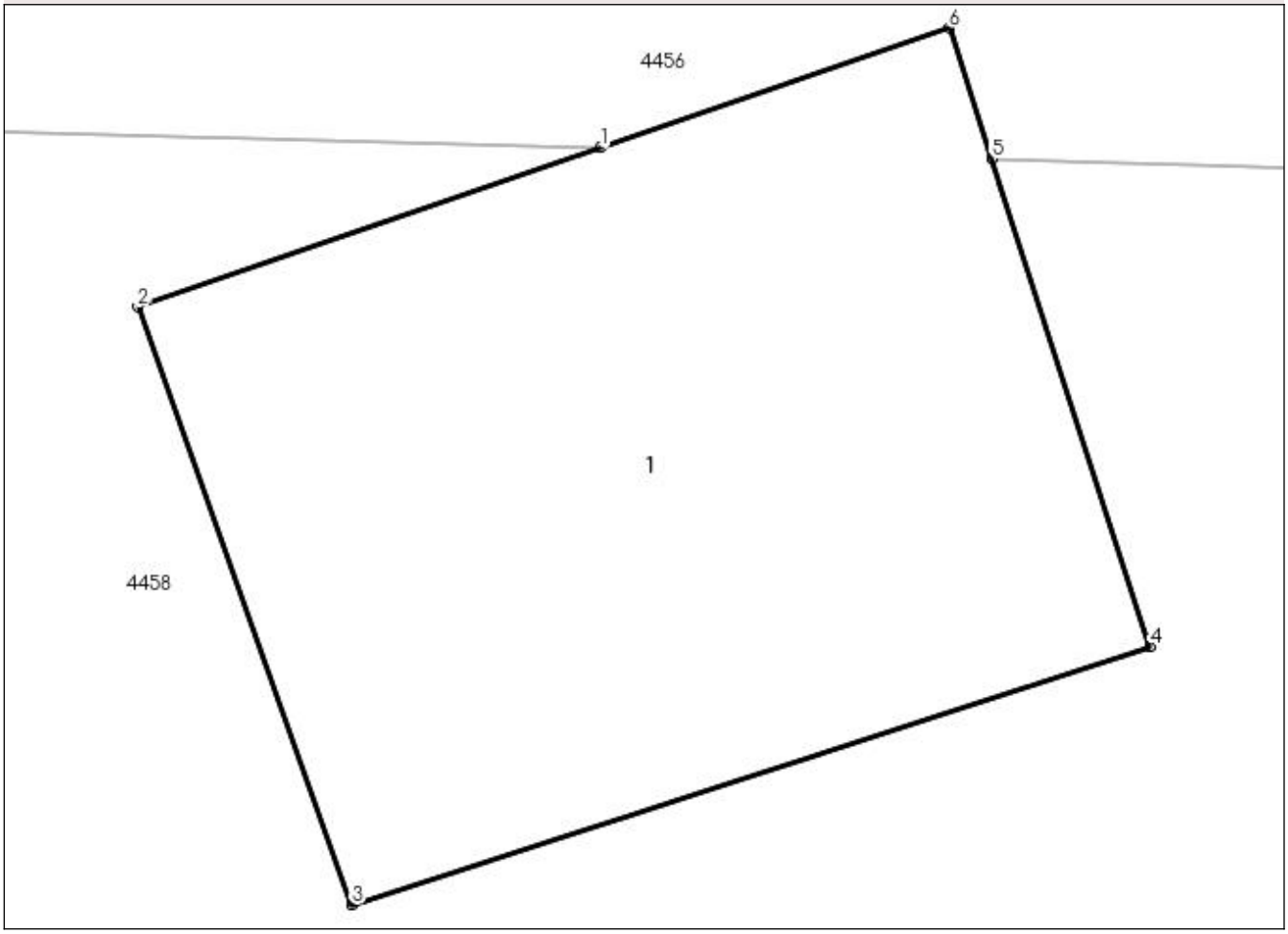

Date referitoare la teren

Crt	Categorie folosinţă	Intra vilan	Suprafaţa (mp)	Tarla	Parcelă	Nr. topo	Observaţii / Referinţe
1	curti constructii	NU	37	53	175/31	-	

Date referitoare la construcţii

Crt	Număr	Destinaţie construcţie	Supraf. (mp)	Situaţie juridică	Observaţii / Referinţe
A1.1	20223-C1	constructii industriale si edilitare	Din acte: 0 Masurata: 37	Cu acte	Nr. niveluri:1; S. construita la sol:37 mp; C1 - stalp 173, Sc=37 mp, LEA KV Fundeni - Brazi Vest

Lungime Segmente
1) Valorile lungimilor segmentelor sunt obţinute din proiecţie în plan.

Punct început	X / Y	Punct sfârşit	X / Y	Lungime segment (** (m)
1	576.881,232 362.091,462	2	576.877,41 362.090,15	4.041
2	576.877,41 362.090,15	3	576.879,18 362.085,22	5.238
3	576.879,18 362.085,22	4	576.885,77 362.087,35	6.926

Punct început	X / Y	Punct sfârşit	X / Y	Lungime segment (** (m)
4	576.885,77 362.087,35	5	576.884,461 362.091,372	4.23
5	576.884,461 362.091,372	6	576.884,11 362.092,45	1.134
6	576.884,11 362.092,45	1	576.881,232 362.091,462	3.043

** Lungimile segmentelor sunt determinate în planul de proiecţie Stereo 70 şi sunt rotunjite la 1 milimetru.
*** Distanţa dintre puncte este formată din segmente cumulate ce sunt mai mici decât valoarea 1 milimetru.

DATE DESPRE IMOBILUL NR. 4458

Oficiul de Cadastru şi Publicitate Imobiliară PRAHOVA
Biroul de Cadastru şi Publicitate Imobiliară Ploieşti

A. Partea I. Descrierea imobilului

TEREN Extravilan

Adresa: Jud. Prahova

Nr. Crt	Nr cadastral Nr. topografic	Suprafaţa* (mp)	Observaţii / Referinţe
A1		2.499	Sector cadastral:25 Teren neimprejmuit;

B. Partea II. Proprietari şi acte

Inscrieri privitoare la dreptul de proprietate şi alte drepturi reale		Referinţe
/		
Act Administrativ nr. 68878, din 27/06/2002 emis de CJSDAPT PRAHOVA;		
B1	Intabulare, drept de PROPRIETATE, dobandit prin Reconstituire, cota actuala 1/1, cota initiala 1/1	A1
	1) **IONITA STAN ION**, Lipsă CNP.	

C. Partea III. SARCINI .

Inscrieri privind dezmembramintele dreptului de proprietate, drepturi reale de garanţie şi sarcini	Referinţe
NU SUNT	

Anexa Nr. 1 La Partea I

Teren

Nr cadastral	Suprafaţa (mp)*	Observaţii / Referinţe
	2.499	

* Suprafaţa este determinată in planul de proiecţie Stereo 70.

DETALII LINIARE IMOBIL

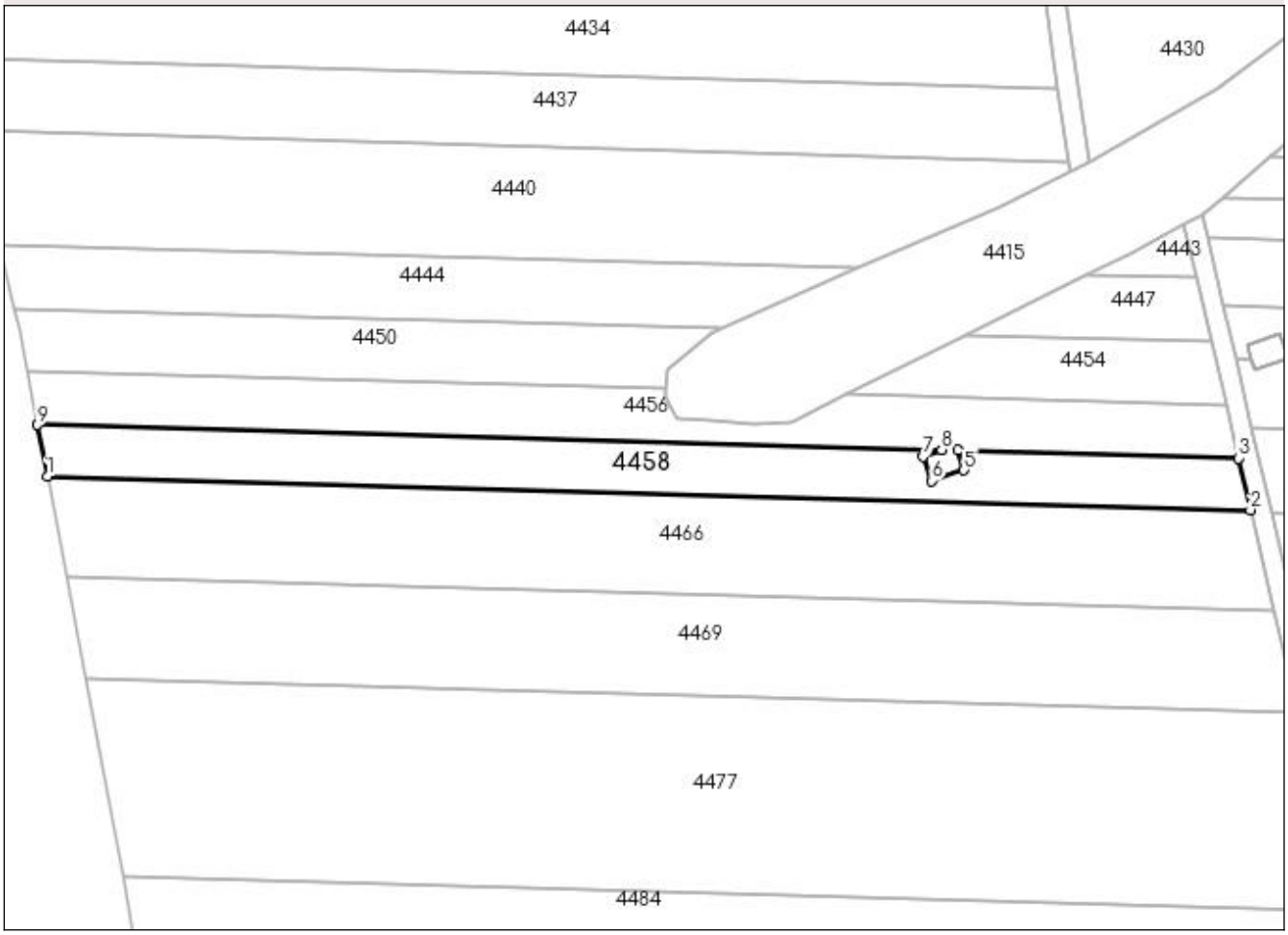

Date referitoare la teren

Crt	Categorie folosinţă	Intra vilan	Suprafaţa (mp)	Tarla	Parcelă	Nr. topo	Observaţii / Referinţe
1	arabil	NU	2.499	53	175/31	-	

Lungime Segmente

1) Valorile lungimilor segmentelor sunt obţinute din proiecţie în plan.

Punct început	X / Y	Punct sfârşit	X / Y	Lungime segment (** (m)
1	576.700,071 362.086,079	2	576.943,778 362.079,306	243.801
2	576.943,778 362.079,306	3	576.941,332 362.089,792	10.768
3	576.941,332 362.089,792	4	576.884,461 362.091,372	56.893
4	576.884,461 362.091,372	5	576.885,77 362.087,35	4.23
5	576.885,77 362.087,35	6	576.879,18 362.085,22	6.926

Punct început	X / Y	Punct sfârşit	X / Y	Lungime segment (** (m)
6	576.879,18 362.085,22	7	576.877,41 362.090,15	5.238
7	576.877,41 362.090,15	8	576.881,232 362.091,462	4.041
8	576.881,232 362.091,462	9	576.698,104 362.096,529	183.198
9	576.698,104 362.096,529	1	576.700,071 362.086,079	10.634

** Lungimile segmentelor sunt determinate în planul de proiecţie Stereo 70 şi sunt rotunjite la 1 milimetru.
*** Distanţa dintre puncte este formată din segmente cumulate ce sunt mai mici decât valoarea 1 milimetru.

DATE DESPRE IMOBILUL NR. 4459

Oficiul de Cadastru şi Publicitate Imobiliară PRAHOVA
Biroul de Cadastru şi Publicitate Imobiliară Ploiești

A. Partea I. Descrierea imobilului

TEREN Necunoscut

Adresa: Loc. Podu Valeni, Jud. Prahova

Nr. Crt	Nr cadastral Nr. topografic	Suprafaţa* (mp)	Observaţii / Referinţe
A1		Din acte: 919 Masurata: 851	Sector cadastral:25 Teren imprejmuit;

B. Partea II. Proprietari şi acte

Inscrieri privitoare la dreptul de proprietate şi alte drepturi reale		Referinţe
/		
Act Administrativ nr. 68877, din 27/06/2002 emis de CJSDAPT PRAHOVA;		
B1	Intabulare, drept de PROPRIETATE, dobandit prin Reconstituire, cota actuala 1/1, cota initiala 1/1	A1
	1) **IONITA ION GHEORGHE**, Lipsă CNP.	

C. Partea III. SARCINI .

Inscrieri privind dezmembramintele dreptului de proprietate, drepturi reale de garanţie şi sarcini	Referinţe
NU SUNT	

Anexa Nr. 1 La Partea I

Teren

Nr cadastral	Suprafaţa (mp)*	Observaţii / Referinţe
	Din acte: 919 Masurata: 851	

* Suprafaţa este determinată in planul de proiecţie Stereo 70.

DETALII LINIARE IMOBIL

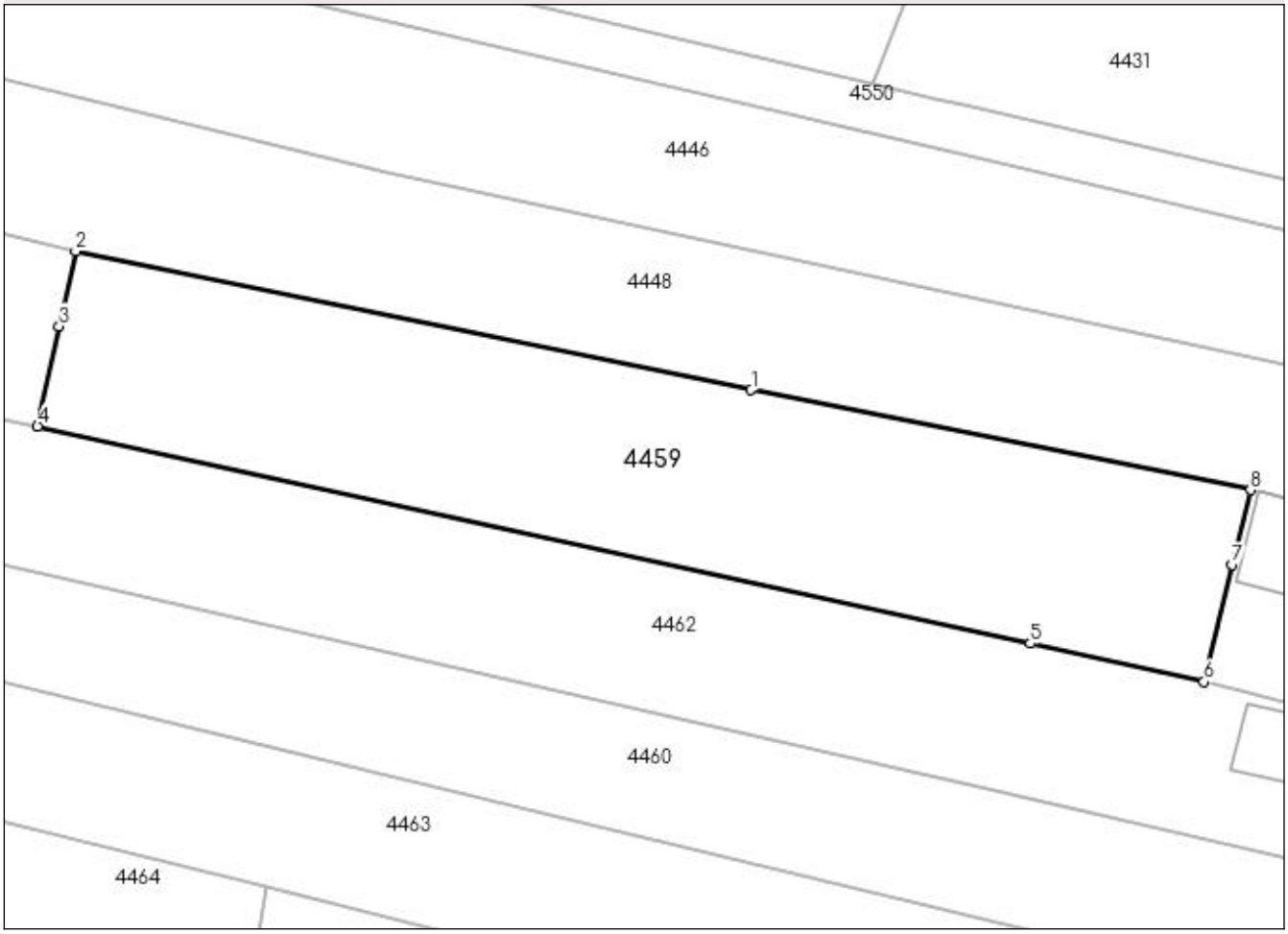

Date referitoare la teren

Crt	Categorie folosinţă	Intra vilan	Suprafaţa (mp)	Tarla	Parcelă	Nr. topo	Observaţii / Referinţe
1	arabil	NU	334	1	2,3	-	
1	arabil	DA	517	1	2,3	-	

Lungime Segmente
1) Valorile lungimilor segmentelor sunt obţinute din proiecţie în plan.

Punct început	X / Y	Punct sfârşit	X / Y	Lungime segment (** (m)
1	577.457,636 362.091,172	2	577.415,98 362.099,716	42.523
2	577.415,98 362.099,716	3	577.414,978 362.095,101	4.723
3	577.414,978 362.095,101	4	577.413,64 362.088,946	6.299
4	577.413,64 362.088,946	5	577.474,836 362.075,555	62.644

Punct început	X / Y	Punct sfârşit	X / Y	Lungime segment (** (m)
5	577.474,836 362.075,555	6	577.485,55 362.073,21	10.968
6	577.485,55 362.073,21	7	577.487,294 362.080,409	7.407
7	577.487,294 362.080,409	8	577.488,409 362.085,012	4.736
8	577.488,409 362.085,012	1	577.457,636 362.091,172	31.383

** Lungimile segmentelor sunt determinate în planul de proiecţie Stereo 70 şi sunt rotunjite la 1 milimetru.
*** Distanţa dintre puncte este formată din segmente cumulate ce sunt mai mici decât valoarea 1 milimetru.

DATE DESPRE IMOBILUL NR. 4460

Oficiul de Cadastru şi Publicitate Imobiliară PRAHOVA
Biroul de Cadastru şi Publicitate Imobiliară Ploieşti

A. Partea I. Descrierea imobilului

Nr. CF vechi:1397
Nr. cadastral vechi:10277

TEREN Extravilan

Adresa: Jud. Prahova

Nr. Crt	Nr cadastral Nr. topografic	Suprafaţa* (mp)	Observaţii / Referinţe
A1	20380	Din acte: 2.176 Masurata: 2.177	Sector cadastral:25 Teren neimprejmuit;

B. Partea II. Proprietari şi acte

Inscrieri privitoare la dreptul de proprietate şi alte drepturi reale		Referinţe
26244 / 16/04/2008		
Act Notarial nr. 1413, din 11/04/2008 emis de NP COADA I.;		
B4	Intabulare, drept de PROPRIETATE, dobandit prin Conventie, cota actuala 1/1, cota initiala 1/1	A1
	1) **IOSEP MALINA**, Lipsă CNP.	

C. Partea III. SARCINI .

Inscrieri privind dezmembramintele dreptului de proprietate, drepturi reale de garanţie şi sarcini	Referinţe
NU SUNT	

Anexa Nr. 1 La Partea I

Teren

Nr cadastral	Suprafaţa (mp)*	Observaţii / Referinţe
20380	Din acte: 2.176 Masurata: 2.177	

* Suprafaţa este determinată in planul de proiecţie Stereo 70.

DETALII LINIARE IMOBIL

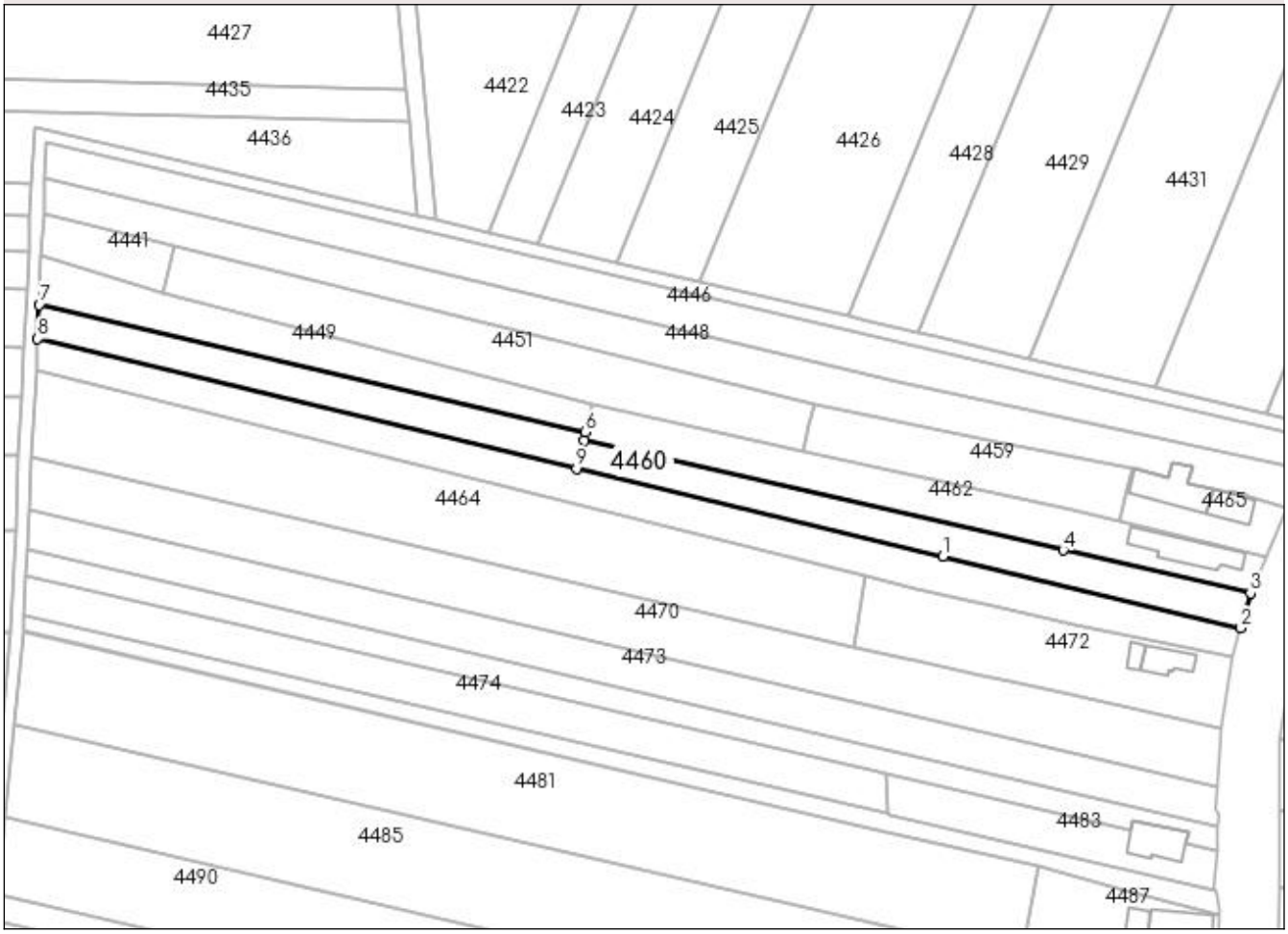

Date referitoare la teren

Crt	Categorie folosinţă	Intra vilan	Suprafaţa (mp)	Tarla	Parcelă	Nr. topo	Observaţii / Referinţe
1	arabil	NU	1.152	53/1	A 175/6	-	
2	arabil	NU	1.025	53/1	175/6	-	

Lungime Segmente
1) Valorile lungimilor segmentelor sunt obţinute din proiecţie în plan.

Punct început	X / Y	Punct sfârşit	X / Y	Lungime segment (** (m)
1	577.445,337 362.065,02	2	577.513,122 362.048,739	69.713
2	577.513,122 362.048,739	3	577.515,331 362.056,688	8.25
3	577.515,331 362.056,688	4	577.472,695 362.066,455	43.74
4	577.472,695 362.066,455	5	577.363,615 362.091,396	111.895

Punct început	X / Y	Punct sfârşit	X / Y	Lungime segment (** (m)
5	577.363,615 362.091,396	6	577.364,014 362.093,308	1.953
6	577.364,014 362.093,308	7	577.239,654 362.122,265	127.687
7	577.239,654 362.122,265	8	577.239,288 362.114,51	7.764
8	577.239,288 362.114,51	9	577.361,987 362.085,04	126.188
9	577.361,987 362.085,04	1	577.445,337 362.065,02	85.721

**** Lungimile segmentelor sunt determinate în planul de proiecţie Stereo 70 şi sunt rotunjite la 1 milimetru.**
***** Distanţa dintre puncte este formată din segmente cumulate ce sunt mai mici decât valoarea 1 milimetru.**

DATE DESPRE IMOBILUL NR. 4461

Oficiul de Cadastru şi Publicitate Imobiliară PRAHOVA
Biroul de Cadastru şi Publicitate Imobiliară Ploieşti

A. Partea I. Descrierea imobilului

TEREN Extravilan

Adresa: Jud. Prahova

Nr. Crt	Nr cadastral Nr. topografic	Suprafaţa* (mp)	Observaţii / Referinţe
A1		4.971	Sector cadastral:25 Teren neimprejmuit;

B. Partea II. Proprietari şi acte

Inscrieri privitoare la dreptul de proprietate şi alte drepturi reale		Referinţe
/		
Act Administrativ nr. 68880, din 28/06/2002 emis de CJSDAPT PRAHOVA;		
B1	Intabulare, drept de PROPRIETATE, dobandit prin Reconstituire, cota actuala 1/1, cota initiala 1/1	A1
	1) **ION ION NEACSA**, Lipsă CNP.	

C. Partea III. SARCINI .

Inscrieri privind dezmembramintele dreptului de proprietate, drepturi reale de garanţie şi sarcini	Referinţe
NU SUNT	

Anexa Nr. 1 La Partea I

Teren

Nr cadastral	Suprafaţa (mp)*	Observaţii / Referinţe
	4.971	

* Suprafaţa este determinată in planul de proiecţie Stereo 70.

DETALII LINIARE IMOBIL

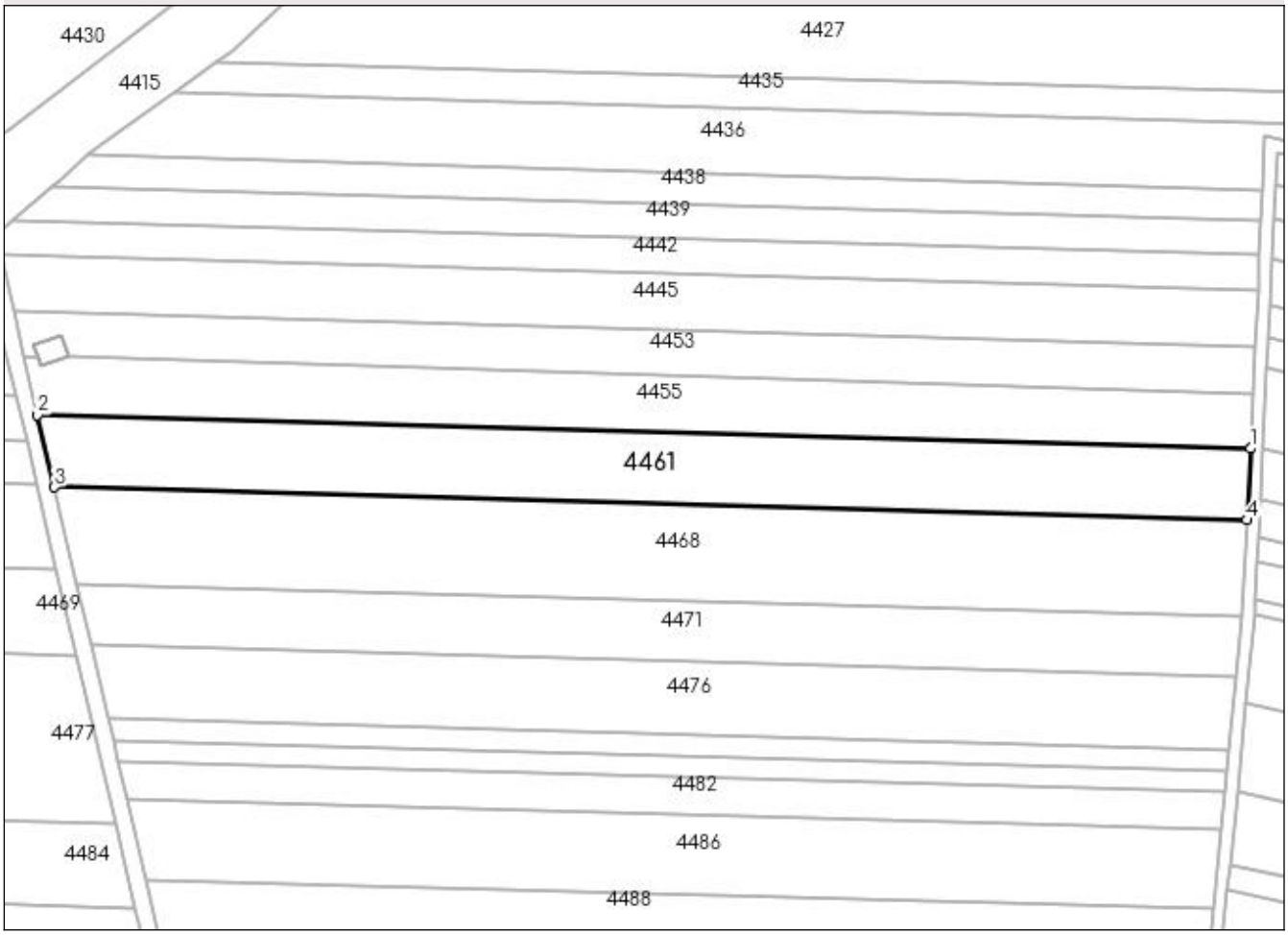

Date referitoare la teren

Crt	Categorie folosinţă	Intra vilan	Suprafaţa (mp)	Tarla	Parcelă	Nr. topo	Observaţii / Referinţe
1	arabil	NU	4.971	53	175/93	-	

Lungime Segmente
1) Valorile lungimilor segmentelor sunt obţinute din proiecţie în plan.

Punct început	X / Y	Punct sfârşit	X / Y	Lungime segment (** (m)
1	577.235,029 362.087,939	2	576.943,995 362.095,983	291.145
2	576.943,995 362.095,983	3	576.948,04 362.078,647	17.802
3	576.948,04 362.078,647	4	577.234,217 362.070,737	286.286
4	577.234,217 362.070,737	1	577.235,029 362.087,939	17.221

** Lungimile segmentelor sunt determinate în planul de proiecţie Stereo 70 şi sunt rotunjite la 1 milimetru.
*** Distanţa dintre puncte este formată din segmente cumulate ce sunt mai mici decât valoarea 1 milimetru.

DATE DESPRE IMOBILUL NR. 4462

Oficiul de Cadastru şi Publicitate Imobiliară PRAHOVA
Biroul de Cadastru şi Publicitate Imobiliară Ploieşti

A. Partea I. Descrierea imobilului

TEREN Intravilan

Adresa: Loc. Podu Valeni, Jud. Prahova

Nr. Crt	Nr cadastral Nr. topografic	Suprafaţa* (mp)	Observaţii / Referinţe
A1		Din acte: 1.346 Masurata: 1.397	Sector cadastral:25 Teren imprejmuit;

Construcţii

Crt	Nr cadastral Nr. topografic	Adresa	Observaţii / Referinţe
A1.1		Loc. Podu Valeni, Jud. Prahova	Nr. niveluri:1; S. construita la sol:124 mp;

B. Partea II. Proprietari şi acte

Inscrieri privitoare la dreptul de proprietate şi alte drepturi reale		Referinţe
/		
Act Administrativ nr. 111578, din 18/12/2002 emis de CJSDAPT PRAHOVA;		
B1	Intabulare, drept de PROPRIETATE, dobandit prin Reconstituire, cota actuala 1/1, cota initiala 1/1	A1
	1) **MOISE GHEORGHE**, Lipsă CNP.	
Act Administrativ nr. 2340, din 06/03/2023 emis de PRIMĂRIA COMUNEI POIENARII BURCHII;		
B2	Intabulare, drept de PROPRIETATE, dobandit prin Construire, cota actuala 1/1, cota initiala 1/1	A1.1
	1) **MOISE GHEORGHE**, Lipsă CNP.	

C. Partea III. SARCINI .

Inscrieri privind dezmembramintele dreptului de proprietate, drepturi reale de garanţie şi sarcini	Referinţe
NU SUNT	

Anexa Nr. 1 La Partea I

Teren

Nr cadastral	Suprafaţa (mp)*	Observaţii / Referinţe
	Din acte: 1.346 Masurata: 1.397	

* Suprafaţa este determinată in planul de proiecţie Stereo 70.

DETALII LINIARE IMOBIL

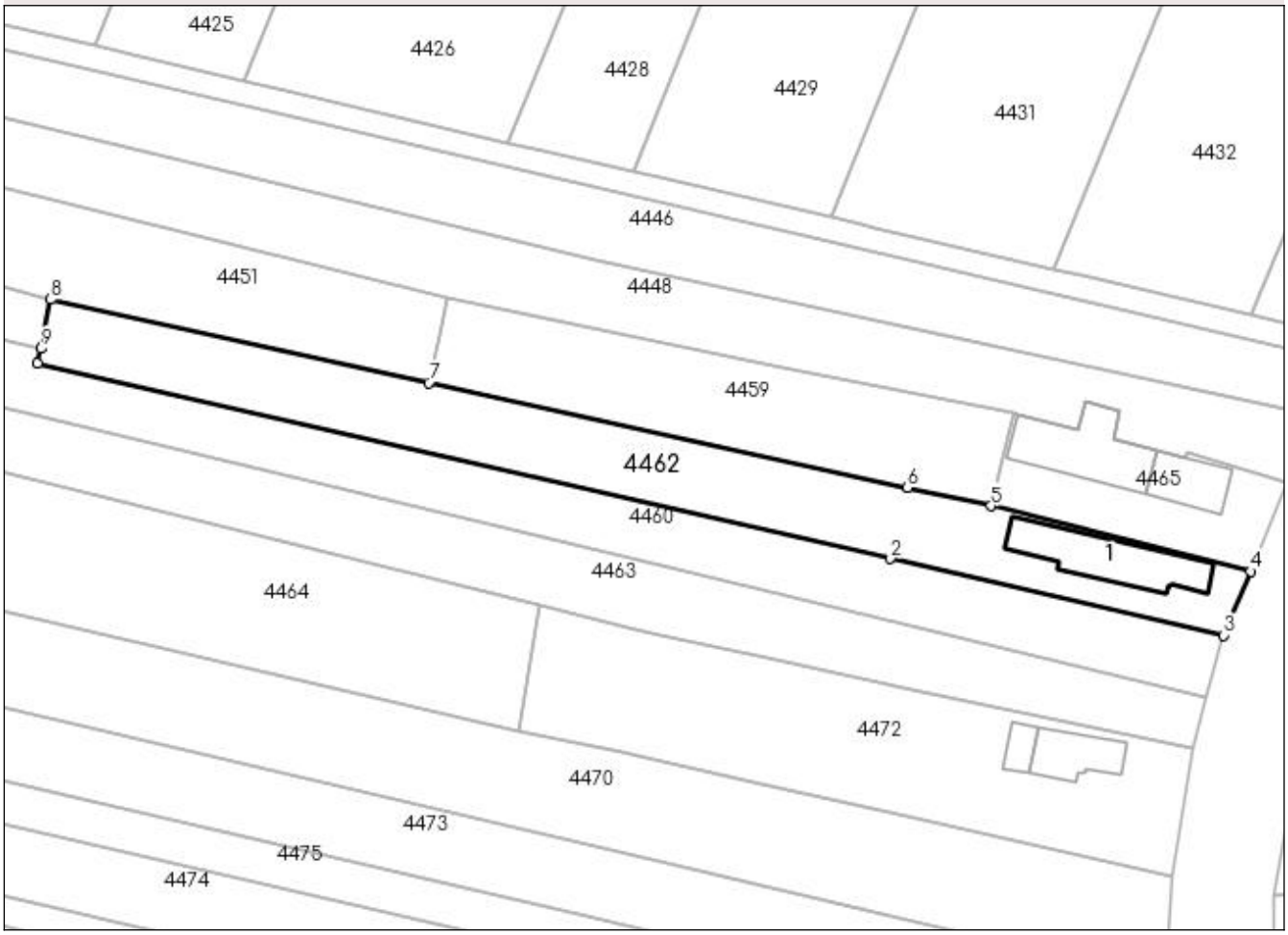

Date referitoare la teren

Crt	Categorie folosinţă	Intra vilan	Suprafaţa (mp)	Tarla	Parcelă	Nr. topo	Observaţii / Referinţe
1	curti constructii	DA	408	1	6	-	
2	arabil	DA	989	1	5	-	

Date referitoare la construcţii

Crt	Număr	Destinaţie construcţie	Supraf. (mp)	Situaţie juridică	Observaţii / Referinţe
A1.1		constructii de locuinte	124	Cu acte	Nr. niveluri:1; S. construita la sol:124 mp;

Lungime Segmente
1) Valorile lungimilor segmentelor sunt obţinute din proiecţie în plan.

Punct început	X / Y	Punct sfârşit	X / Y	Lungime segment (** (m)
1	577.363,615 362.091,396	2	577.472,695 362.066,455	111.895
2	577.472,695 362.066,455	3	577.515,331 362.056,688	43.74
3	577.515,331 362.056,688	4	577.518,728 362.064,844	8.835

Punct început	X / Y	Punct sfârşit	X / Y	Lungime segment (** (m)
4	577.518,728 362.064,844	5	577.485,55 362.073,21	34.217
5	577.485,55 362.073,21	6	577.474,836 362.075,555	10.968
6	577.474,836 362.075,555	7	577.413,64 362.088,946	62.644
7	577.413,64 362.088,946	8	577.365,319 362.099,568	49.475
8	577.365,319 362.099,568	9	577.364,014 362.093,308	6.395
9	577.364,014 362.093,308	1	577.363,615 362.091,396	1.953

** Lungimile segmentelor sunt determinate în planul de proiecţie Stereo 70 şi sunt rotunjite la 1 milimetru.
*** Distanţa dintre puncte este formată din segmente cumulate ce sunt mai mici decât valoarea 1 milimetru.

DATE DESPRE IMOBILUL NR. 4463

Oficiul de Cadastru şi Publicitate Imobiliară PRAHOVA
Biroul de Cadastru şi Publicitate Imobiliară Ploieşti

A. Partea I. Descrierea imobilului

TEREN Necunoscut

Adresa: Loc. Podu Valeni, Jud. Prahova

Nr. Crt	Nr cadastral Nr. topografic	Suprafaţa* (mp)	Observaţii / Referinţe
A1		2.176	Sector cadastral:25 Teren neimprejmuit;

B. Partea II. Proprietari şi acte

Inscrieri privitoare la dreptul de proprietate şi alte drepturi reale		Referinţe
/		
Act Administrativ nr. 112989, din 23/12/2002 emis de CJSDAPT PRAHOVA;		
B1	Intabulare, drept de PROPRIETATE, dobandit prin Reconstituire, cota actuala 1/1, cota initiala 1/1	A1
	1) **DINU NICOLAE DUMITRA**, Lipsă CNP.	

C. Partea III. SARCINI .

Inscrieri privind dezmembramintele dreptului de proprietate, drepturi reale de garanţie şi sarcini	Referinţe
NU SUNT	

Anexa Nr. 1 La Partea I

Teren

Nr cadastral	Suprafaţa (mp)*	Observaţii / Referinţe
	2.176	

* Suprafaţa este determinată in planul de proiecţie Stereo 70.

DETALII LINIARE IMOBIL

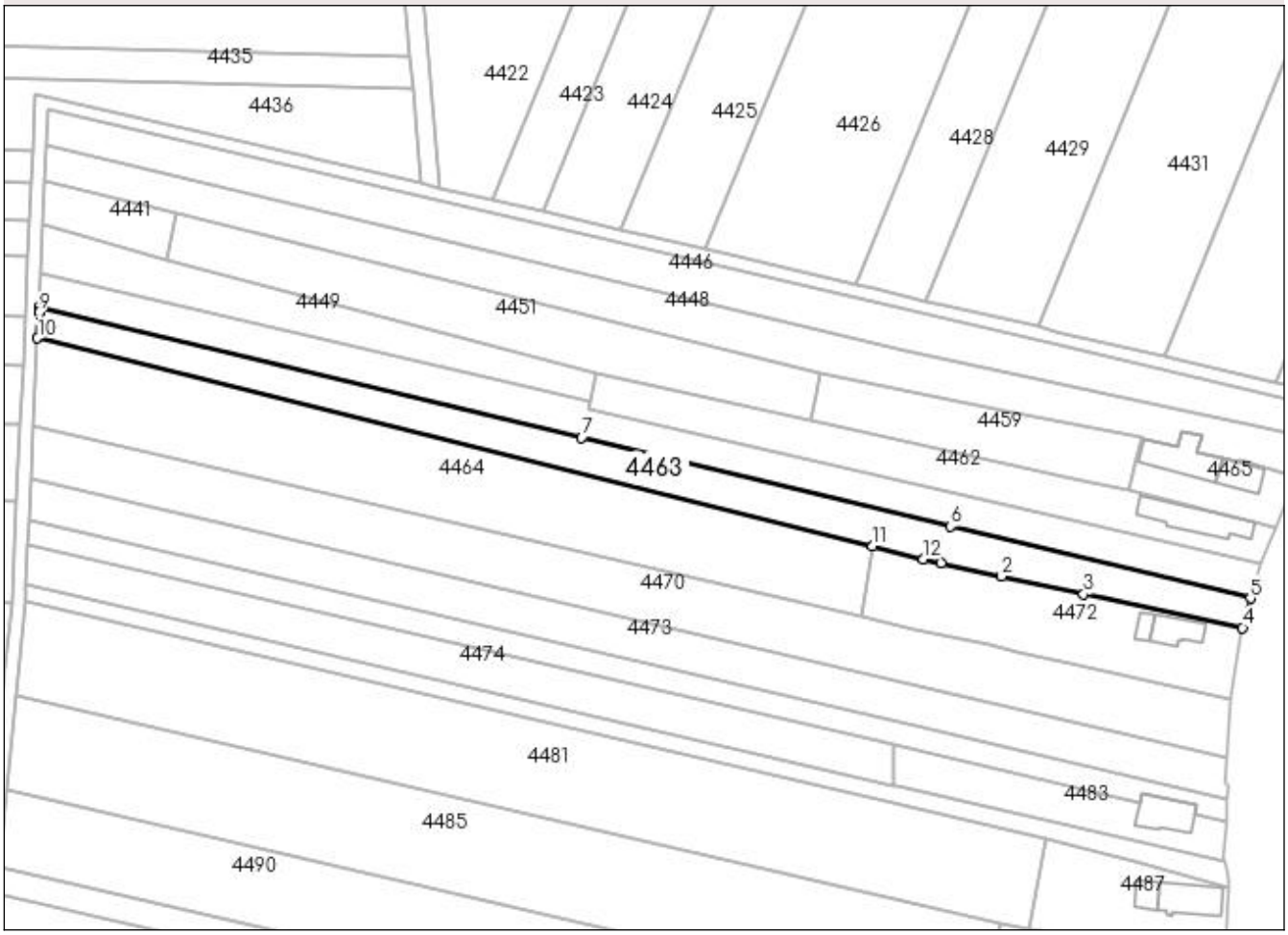

Date referitoare la teren

Crt	Categorie folosinţă	Intra vilan	Suprafaţa (mp)	Tarla	Parcelă	Nr. topo	Observaţii / Referinţe
1	arabil	DA	541	53/1	175/7	-	
2	arabil	NU	1.635	53/1	175/7	-	

Lungime Segmente

1) Valorile lungimilor segmentelor sunt obţinute din proiecţie în plan.

Punct început	X / Y	Punct sfârşit	X / Y	Lungime segment (** (m)
1	577.443,211 362.056,781	2	577.456,866 362.053,756	13.986
2	577.456,866 362.053,756	3	577.475,408 362.049,685	18.984
3	577.475,408 362.049,685	4	577.511,288 362.042,137	36.665
4	577.511,288 362.042,137	5	577.513,122 362.048,739	6.852

Punct început	X / Y	Punct sfârşit	X / Y	Lungime segment (** (m)
5	577.513,122 362.048,739	6	577.445,337 362.065,02	69.713
6	577.445,337 362.065,02	7	577.361,987 362.085,04	85.721
7	577.361,987 362.085,04	8	577.239,288 362.114,51	126.188
8	577.239,288 362.114,51	9	577.239,231 362.113,306	1.205
9	577.239,231 362.113,306	10	577.238,958 362.107,516	5.796
10	577.238,958 362.107,516	11	577.427,737 362.060,519	194.541
11	577.427,737 362.060,519	12	577.439,217 362.057,661	11.83
12	577.439,217 362.057,661	1	577.443,211 362.056,781	4.09

**** Lungimile segmentelor sunt determinate în planul de proiecţie Stereo 70 şi sunt rotunjite la 1 milimetru.**
***** Distanţa dintre puncte este formată din segmente cumulate ce sunt mai mici decât valoarea 1 milimetru.**

DATE DESPRE IMOBILUL NR. 4464

Oficiul de Cadastru şi Publicitate Imobiliară PRAHOVA
Biroul de Cadastru şi Publicitate Imobiliară Ploieşti

A. Partea I. Descrierea imobilului

TEREN Extravilan

Adresa: Jud. Prahova

Nr. Crt	Nr cadastral Nr. topografic	Suprafaţa* (mp)	Observaţii / Referinţe
A1		3.436	Sector cadastral:25 Teren neimprejmuit;

B. Partea II. Proprietari şi acte

Inscrieri privitoare la dreptul de proprietate şi alte drepturi reale		Referinţe
/		
Act Administrativ nr. 114403, din 12/06/2003 emis de CJSDAPT PRAHOVA;		
B1	Intabulare, drept de PROPRIETATE, dobandit prin Reconstituire, cota actuala 1/1, cota initiala 1/1	A1
	1) **TĂNASE ION ELENA**, Lipsă CNP.	

C. Partea III. SARCINI .

Inscrieri privind dezmembramintele dreptului de proprietate, drepturi reale de garanţie şi sarcini	Referinţe
NU SUNT	

Anexa Nr. 1 La Partea I

Teren

Nr cadastral	Suprafaţa (mp)*	Observaţii / Referinţe
	3.436	

* Suprafaţa este determinată in planul de proiecţie Stereo 70.

DETALII LINIARE IMOBIL

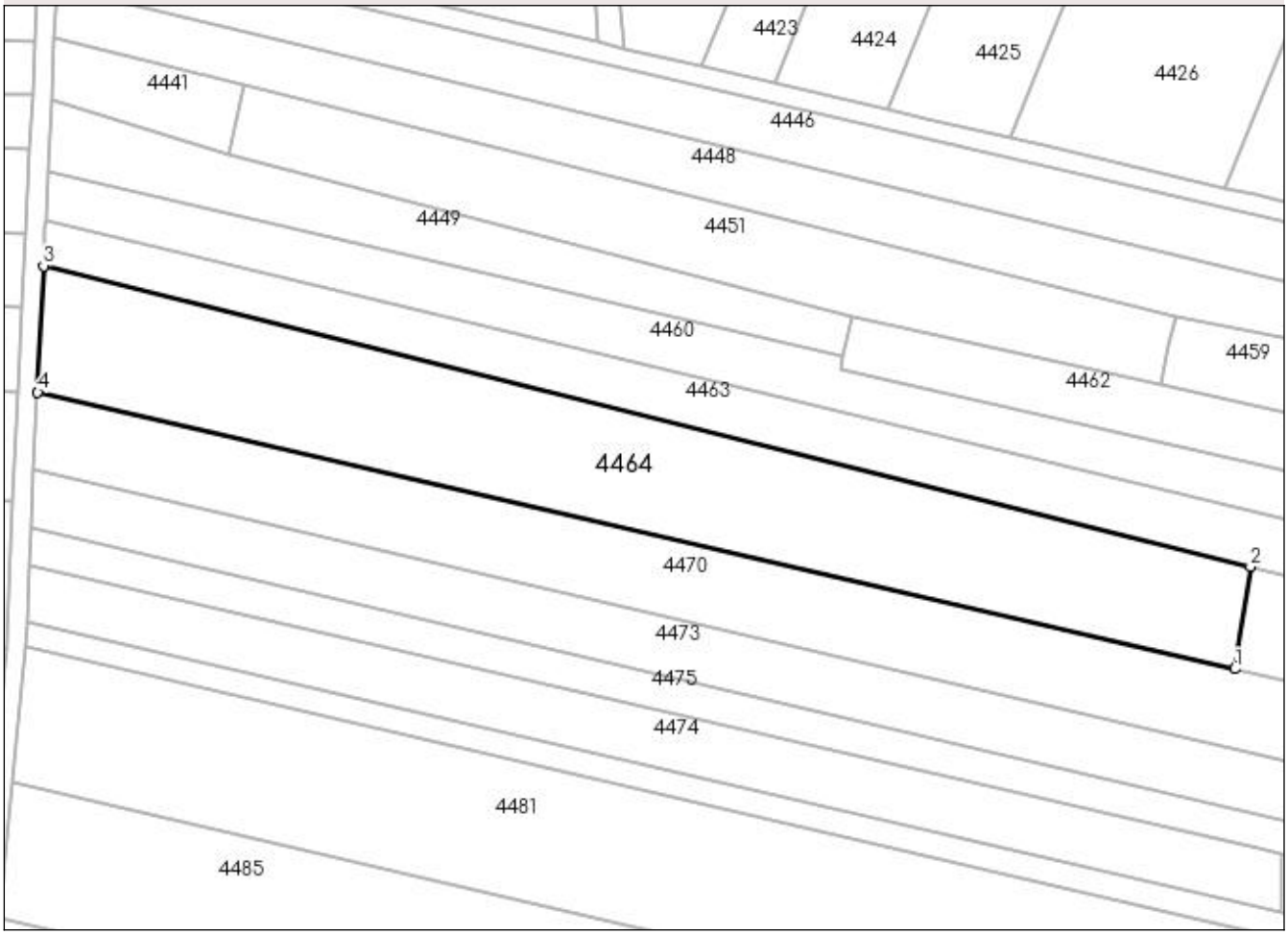

Date referitoare la teren

Crt	Categorie folosinţă	Intra vilan	Suprafaţa (mp)	Tarla	Parcelă	Nr. topo	Observaţii / Referinţe
1	arabil	NU	3.436	53/1	175/8	-	

Lungime Segmente

1) Valorile lungimilor segmentelor sunt obţinute din proiecţie în plan.

Punct început	X / Y	Punct sfârşit	X / Y	Lungime segment (** (m)
1	577.425,258 362.044,528	2	577.427,737 362.060,519	16.182
2	577.427,737 362.060,519	3	577.238,958 362.107,516	194.541
3	577.238,958 362.107,516	4	577.238,025 362.087,773	19.765
4	577.238,025 362.087,773	1	577.425,258 362.044,528	192.162

** Lungimile segmentelor sunt determinate în planul de proiecţie Stereo 70 şi sunt rotunjite la 1 milimetru.
*** Distanţa dintre puncte este formată din segmente cumulate ce sunt mai mici decât valoarea 1 milimetru.

DATE DESPRE IMOBILUL NR. 4465

Oficiul de Cadastru şi Publicitate Imobiliară PRAHOVA
Biroul de Cadastru şi Publicitate Imobiliară Ploieşti

A. Partea I. Descrierea imobilului

Nr. CF vechi:1523
Nr. cadastral vechi:10355

TEREN Intravilan

Adresa: Loc. Podu Valeni, Jud. Prahova

Nr. Crt	Nr cadastral Nr. topografic	Suprafaţa* (mp)	Observaţii / Referinţe
A1	20468	Din acte: 431 Masurata: 449	Sector cadastral:25 Teren imprejmuit;

Construcţii

Crt	Nr cadastral Nr. topografic	Adresa	Observaţii / Referinţe
A1.1	20468-C1	Loc. Podu Valeni, Jud. Prahova	Nr. niveluri:1; S. construita la sol:58 mp; LOCUINTA
A1.3		Loc. Podu Valeni, Jud. Prahova	Nr. niveluri:1; S. construita la sol:123 mp; LOCUINTA.

B. Partea II. Proprietari şi acte

Inscrieri privitoare la dreptul de proprietate şi alte drepturi reale		Referinţe
31464 / 09/05/2008		
Hotarare Judecatoreasca nr. 3313, din 19/04/2006 emis de JUDECATORIA PH;		
B1	Intabulare, drept de PROPRIETATE, dobandit prin Hotarare Judecatoreasca, cota actuala 1/1, cota initiala 1/1	A1, A1.1
	1) **MITITELU STEFANIA**, Lipsă CNP. 2) **IONITA GEORGETA**, Lipsă CNP.	
/		
Act Administrativ nr. 2340, din 06/03/2023 emis de PRIMĂRIA COMUNEI POIENARII BURCHII;		
B2	Se notează radierea construcției C2 în baza adeverinței de contrasemnare	A1
B3	Intabulare, drept de PROPRIETATE, dobandit prin Construire, cota actuala 1/1, cota initiala 1/1	A1.3
	1) **MITITELU STEFANIA**, Lipsă CNP. 2) **IONITA GEORGETA**, Lipsă CNP.	

C. Partea III. SARCINI

Inscrieri privind dezmembramintele dreptului de proprietate, drepturi reale de garanţie şi sarcini		Referinţe
31464 / 09/05/2008		
Hotarare Judecatoreasca nr. 3313, din 19/04/2006 emis de JUDECATORIA PH;		
C1	Intabulare, drept de PRIVILEGIU IMOBILIAR, Valoare:240 LEIrest pret cu titlu de sulta pentru suma de 240 lei	A1, A1.1
	1) **MITITELU STEFANIA**, Lipsă CNP.	

Anexa Nr. 1 La Partea I

Teren

Nr cadastral	Suprafaţa (mp)*	Observaţii / Referinţe
20468	Din acte: 431 Masurata: 449	

* Suprafaţa este determinată in planul de proiecţie Stereo 70.

DETALII LINIARE IMOBIL

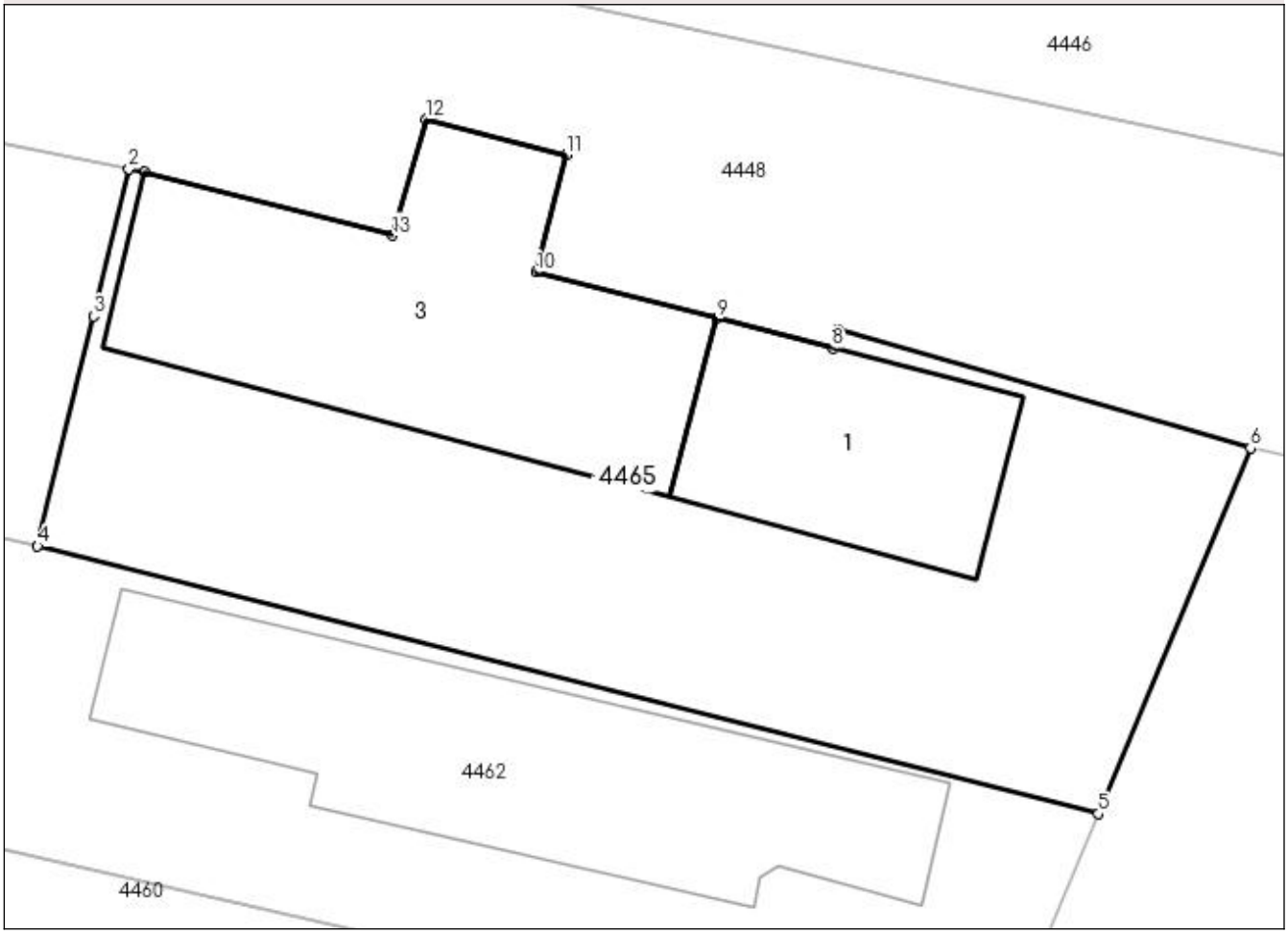

Date referitoare la teren

Crt	Categorie folosinţă	Intra vilan	Suprafaţa (mp)	Tarla	Parcelă	Nr. topo	Observaţii / Referinţe
1	curti constructii	DA	449	T 1	Cc 1	-	

Date referitoare la construcţii

Crt	Număr	Destinaţie construcţie	Supraf. (mp)	Situaţie juridică	Observaţii / Referinţe
A1.1	20468-C1	constructii de locuinte	Din acte: 77 Masurata: 58	Cu acte	Nr. niveluri:1; S. construita la sol:58 mp; LOCUINTA
A1.3		constructii de locuinte	123	Cu acte	Nr. niveluri:1; S. construita la sol:123 mp; LOCUINTA.

Lungime Segmente

1) Valorile lungimilor segmentelor sunt obţinute din proiecţie în plan.

Punct început	X / Y	Punct sfârşit	X / Y	Lungime segment (** (m)
1	577.488,908 362.084,911	2	577.488,409 362.085,012	0.509
2	577.488,409 362.085,012	3	577.487,294 362.080,409	4.736

Punct început	X / Y	Punct sfârşit	X / Y	Lungime segment (** (m)
3	577.487,294 362.080,409	4	577.485,55 362.073,21	7.407
4	577.485,55 362.073,21	5	577.518,728 362.064,844	34.217
5	577.518,728 362.064,844	6	577.523,498 362.076,279	12.39
6	577.523,498 362.076,279	7	577.510,583 362.079,982	13.435
7	577.510,583 362.079,982	8	577.510,415 362.079,409	0.597
8	577.510,415 362.079,409	9	577.506,801 362.080,33	3.73
9	577.506,801 362.080,33	10	577.501,139 362.081,78	5.845
10	577.501,139 362.081,78	11	577.502,085 362.085,441	3.781
11	577.502,085 362.085,441	12	577.497,699 362.086,564	4.527
12	577.497,699 362.086,564	13	577.496,657 362.082,927	3.783
13	577.496,657 362.082,927	1	577.488,908 362.084,911	7.999

**** Lungimile segmentelor sunt determinate în planul de proiecţie Stereo 70 şi sunt rotunjite la 1 milimetru.**
***** Distanţa dintre puncte este formată din segmente cumulate ce sunt mai mici decât valoarea 1 milimetru.**

DATE DESPRE IMOBILUL NR. 4466

Oficiul de Cadastru şi Publicitate Imobiliară PRAHOVA
Biroul de Cadastru şi Publicitate Imobiliară Ploieşti

A. Partea I. Descrierea imobilului

TEREN Extravilan

Adresa: Jud. Prahova

Nr. Crt	Nr cadastral Nr. topografic	Suprafaţa* (mp)	Observaţii / Referinţe
A1		4.965	Sector cadastral:25 Teren neimprejmuit;

B. Partea II. Proprietari şi acte

Inscrieri privitoare la dreptul de proprietate şi alte drepturi reale		Referinţe
/		
Act Administrativ nr. 101110, din 28/06/2002 emis de CJSDAPT PRAHOVA;		
B1	Intabulare, drept de PROPRIETATE, dobandit prin Reconstituire, cota actuala 1/1, cota initiala 1/1	A1
	1) **COSTACHE ANICA VASILE**, Lipsă CNP.	

C. Partea III. SARCINI .

Inscrieri privind dezmembramintele dreptului de proprietate, drepturi reale de garanţie şi sarcini	Referinţe
NU SUNT	

Anexa Nr. 1 La Partea I

Teren

Nr cadastral	Suprafaţa (mp)*	Observaţii / Referinţe
	4.965	

* Suprafaţa este determinată in planul de proiecţie Stereo 70.

DETALII LINIARE IMOBIL

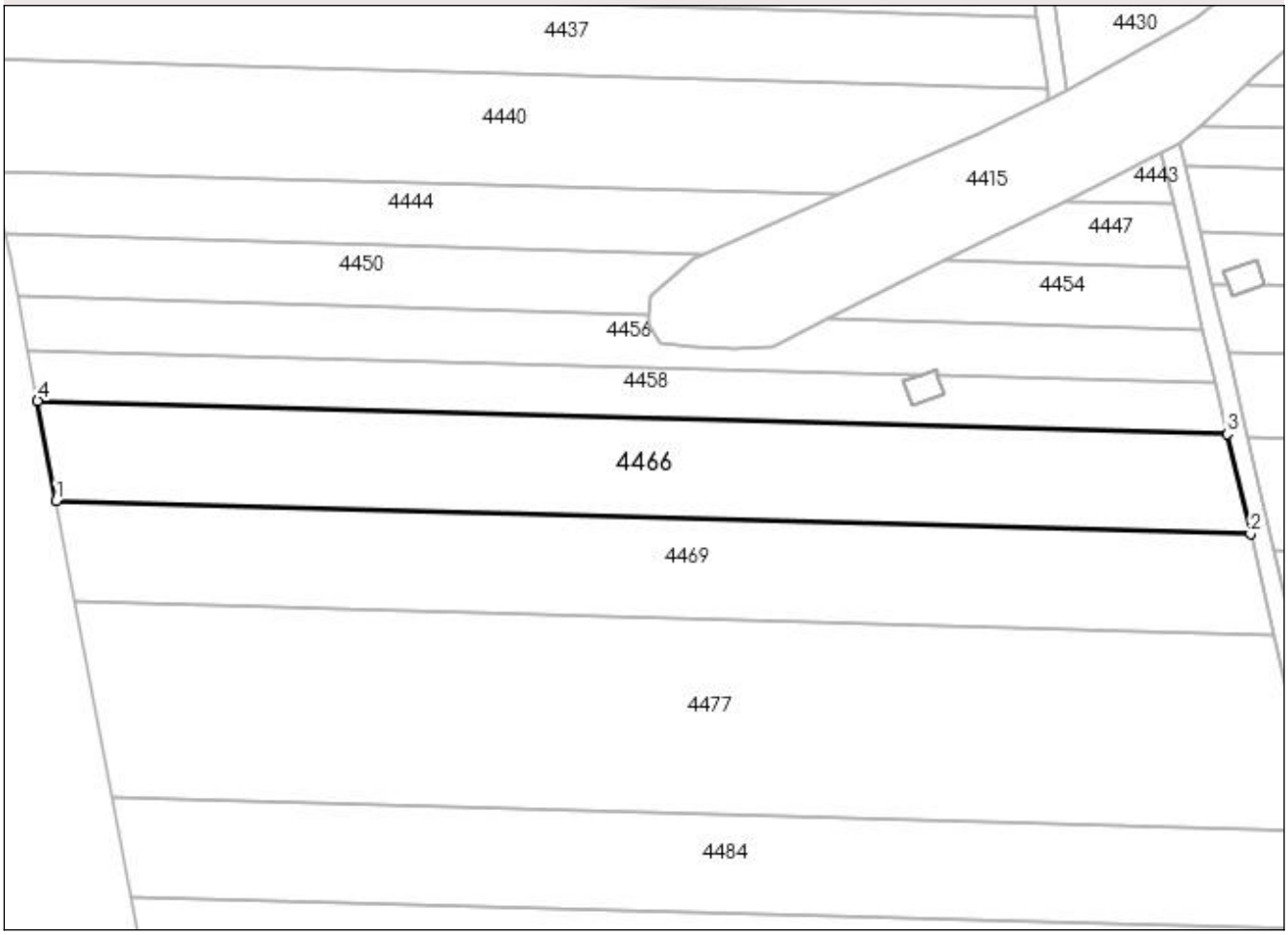

Date referitoare la teren

Crt	Categorie folosinţă	Intra vilan	Suprafaţa (mp)	Tarla	Parcelă	Nr. topo	Observaţii / Referinţe
1	arabil	NU	4.965	53	175/31	-	

Lungime Segmente

1) Valorile lungimilor segmentelor sunt obţinute din proiecţie în plan.

Punct început	X / Y	Punct sfârşit	X / Y	Lungime segment (** (m)
1	576.703,919 362.065,638	2	576.948,553 362.058,839	244.728
2	576.948,553 362.058,839	3	576.943,778 362.079,306	21.017
3	576.943,778 362.079,306	4	576.700,071 362.086,079	243.801
4	576.700,071 362.086,079	1	576.703,919 362.065,638	20.8

** Lungimile segmentelor sunt determinate în planul de proiecţie Stereo 70 şi sunt rotunjite la 1 milimetru.
*** Distanţa dintre puncte este formată din segmente cumulate ce sunt mai mici decât valoarea 1 milimetru.

DATE DESPRE IMOBILUL NR. 4467

Oficiul de Cadastru şi Publicitate Imobiliară PRAHOVA
Biroul de Cadastru şi Publicitate Imobiliară Ploiești

A. Partea I. Descrierea imobilului

TEREN Extravilan

Adresa: Jud. Prahova

Nr. Crt	Nr cadastral Nr. topografic	Suprafaţa* (mp)	Observaţii / Referinţe
A1		1.180	Sector cadastral:25 Teren neimprejmuit;

B. Partea II. Proprietari şi acte

Inscrieri privitoare la dreptul de proprietate şi alte drepturi reale		Referinţe
/		
Act Administrativ nr. 2342, din 06/03/2023 emis de Primăria Comunei Poienarii Burchii;		
B1	Inscrierea provizorie, drept de PROPRIETATE, dobandit prin Lege, cota actuala 1/1, cota initiala 1/1	A1
	1) **COMUNA POIENARII BURCHII**, CIF:2843647, DOMENIU PUBLIC.	

C. Partea III. SARCINI .

Inscrieri privind dezmembramintele dreptului de proprietate, drepturi reale de garanţie şi sarcini	Referinţe
NU SUNT	

Anexa Nr. 1 La Partea I

Teren

Nr cadastral	Suprafaţa (mp)*	Observaţii / Referinţe
	1.180	

* Suprafaţa este determinată in planul de proiecţie Stereo 70.

DETALII LINIARE IMOBIL

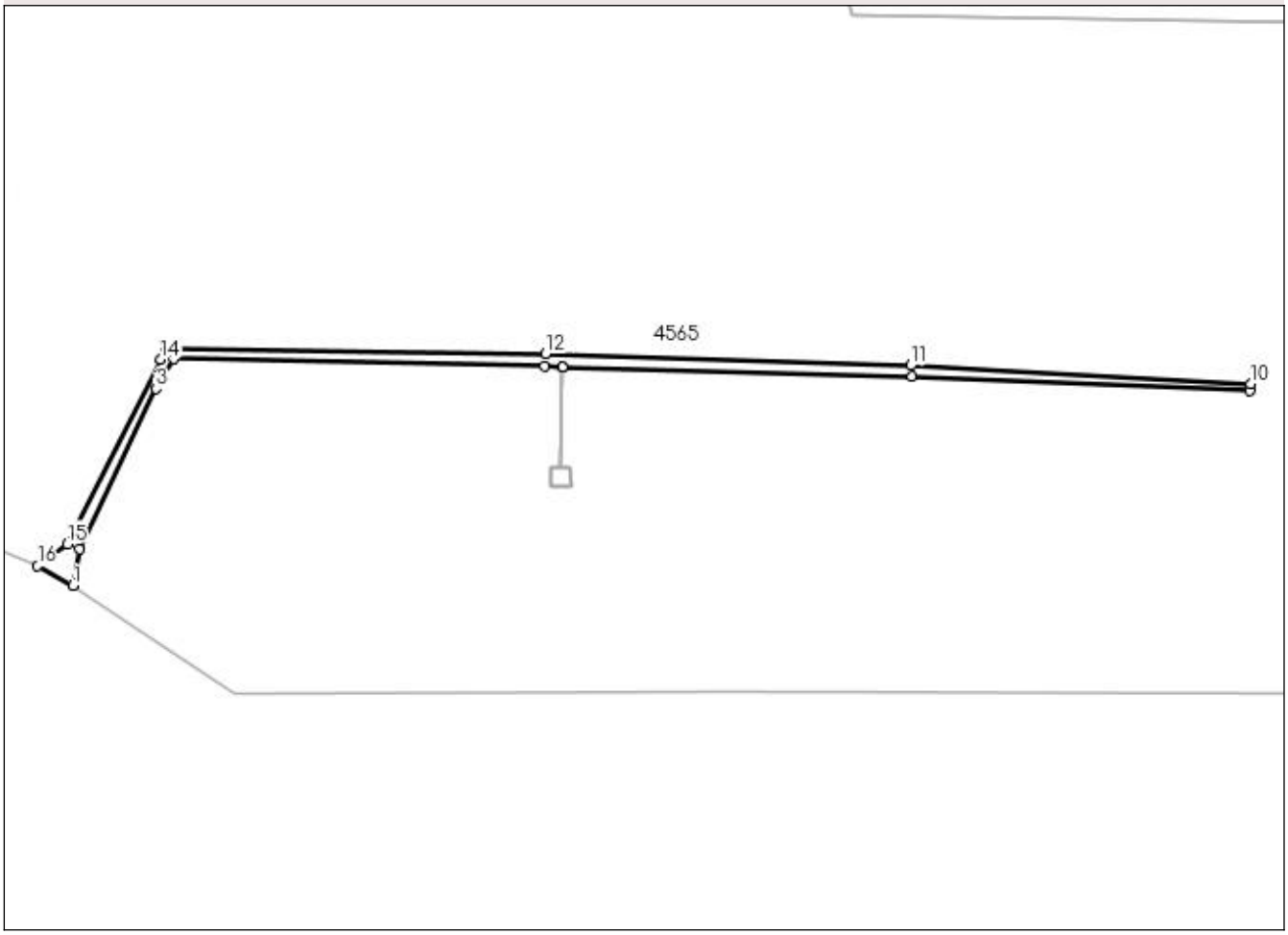

Date referitoare la teren

Crt	Categorie folosinţă	Intra vilan	Suprafaţa (mp)	Tarla	Parcelă	Nr. topo	Observaţii / Referinţe
1	curti constructii	NU	1.180	53	-	-	

Lungime Segmente

1) Valorile lungimilor segmentelor sunt obţinute din proiecţie în plan.

Punct început	X / Y	Punct sfârşit	X / Y	Lungime segment (** (m)
1	576.825,085 361.503,754	2	576.826,943 361.513,967	10.381
2	576.826,943 361.513,967	3	576.848,59 361.559,171	50.12
3	576.848,59 361.559,171	4	576.853,63 361.567,587	9.81
4	576.853,63 361.567,587	5	576.958,067 361.565,551	104.457
5	576.958,067 361.565,551	6	576.963,154 361.565,406	5.089

Punct început	X / Y	Punct sfârşit	X / Y	Lungime segment (** (m)
6	576.963,154 361.565,406	7	576.963,157 361.565,406	0.003
7	576.963,157 361.565,406	8	577.061,617 361.562,593	98.5
8	577.061,617 361.562,593	9	577.156,649 361.558,687	95.112
9	577.156,649 361.558,687	10	577.156,923 361.560,623	1.955
10	577.156,923 361.560,623	11	577.061,123 361.565,779	95.939
11	577.061,123 361.565,779	12	576.958,287 361.569,008	102.887
12	576.958,287 361.569,008	13	576.851,507 361.570,34	106.788
13	576.851,507 361.570,34	14	576.849,829 361.567,532	3.271
14	576.849,829 361.567,532	15	576.823,485 361.515,554	58.273
15	576.823,485 361.515,554	16	576.815,169 361.509,327	10.389
16	576.815,169 361.509,327	1	576.825,085 361.503,754	11.375

**** Lungimile segmentelor sunt determinate în planul de proiecţie Stereo 70 şi sunt rotunjite la 1 milimetru.**
***** Distanţa dintre puncte este formată din segmente cumulate ce sunt mai mici decât valoarea 1 milimetru.**

DATE DESPRE IMOBILUL NR. 4468

Oficiul de Cadastru şi Publicitate Imobiliară PRAHOVA
Biroul de Cadastru şi Publicitate Imobiliară Ploieşti

A. Partea I. Descrierea imobilului

TEREN Extravilan

Adresa: Jud. Prahova

Nr. Crt	Nr cadastral Nr. topografic	Suprafaţa* (mp)	Observaţii / Referinţe
A1	21074	6.534	Sector cadastral:25 Teren neimprejmuit;

B. Partea II. Proprietari şi acte

Inscrieri privitoare la dreptul de proprietate şi alte drepturi reale		Referinţe
20465 / 19/04/2012		
Act Administrativ nr. 52939, din 27/06/2002 emis de COMISIA JUDETEANA PRAHOVA;		
B1	Intabulare, drept de PROPRIETATE, dobandit prin Reconstituire, cota actuala 1/1, cota initiala 1/1	A1
	1) **TUTA CONSTANTIN**	

C. Partea III. SARCINI .

Inscrieri privind dezmembramintele dreptului de proprietate, drepturi reale de garanţie şi sarcini	Referinţe
NU SUNT	

Anexa Nr. 1 La Partea I

Teren

Nr cadastral	Suprafaţa (mp)*	Observaţii / Referinţe
21074	6.534	

* Suprafaţa este determinată in planul de proiecţie Stereo 70.

DETALII LINIARE IMOBIL

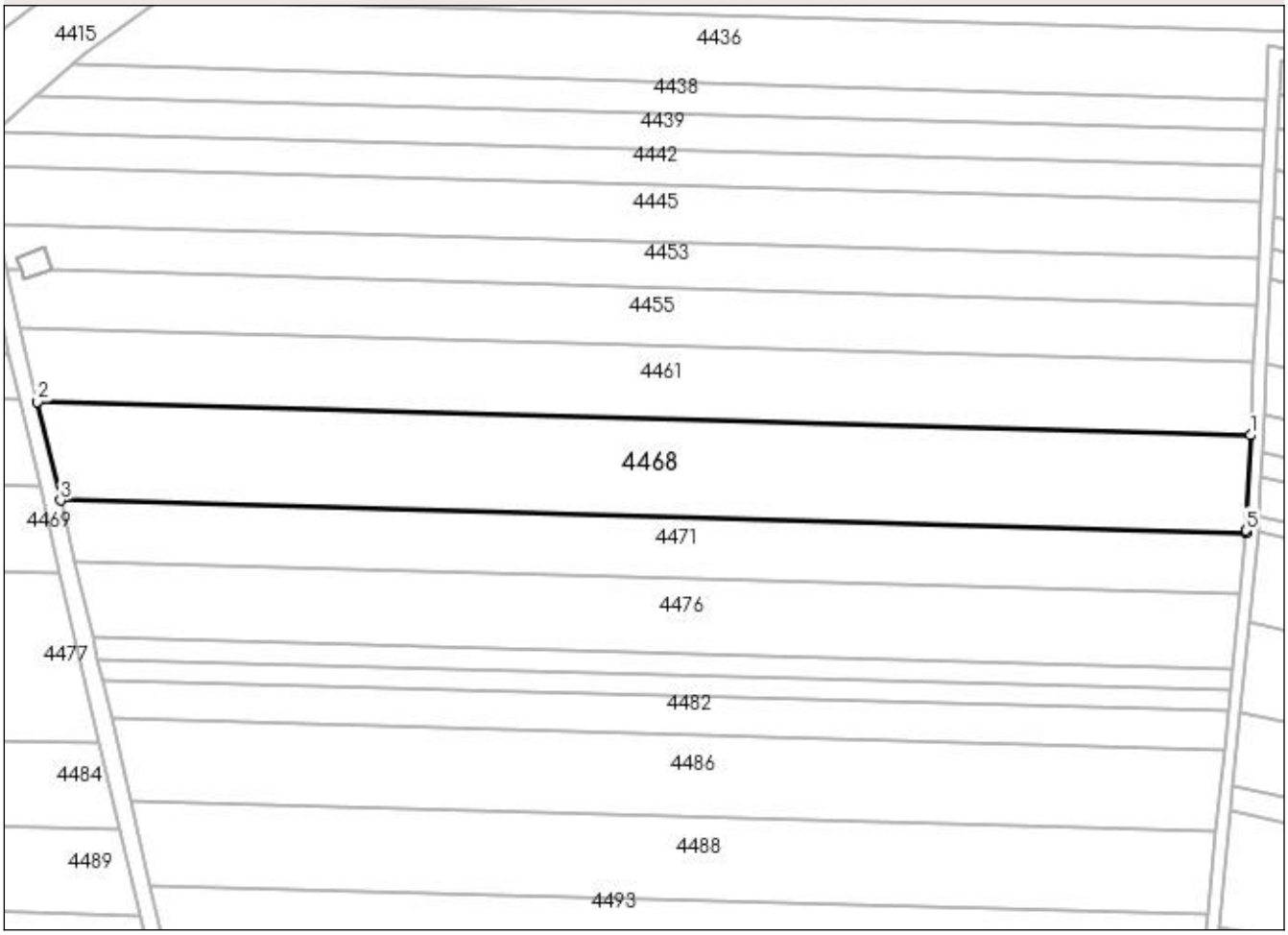

Date referitoare la teren

Crt	Categorie folosinţă	Intra vilan	Suprafaţa (mp)	Tarla	Parcelă	Nr. topo	Observaţii / Referinţe
1	arabil	NU	6.534	53	175/94	-	

Lungime Segmente

1) Valorile lungimilor segmentelor sunt obţinute din proiecţie în plan.

Punct început	X / Y	Punct sfârşit	X / Y	Lungime segment (** (m)
1	577.234,217 362.070,737	2	576.948,04 362.078,647	286.286
2	576.948,04 362.078,647	3	576.953,464 362.055,403	23.868
3	576.953,464 362.055,403	4	577.233,095 362.047,673	279.738
4	577.233,095 362.047,673	5	577.233,155 362.048,279	0.609
5	577.233,155 362.048,279	1	577.234,217 362.070,737	22.483

** Lungimile segmentelor sunt determinate în planul de proiecţie Stereo 70 şi sunt rotunjite la 1 milimetru.
*** Distanţa dintre puncte este formată din segmente cumulate ce sunt mai mici decât valoarea 1 milimetru.

DATE DESPRE IMOBILUL NR. 4469

Oficiul de Cadastru şi Publicitate Imobiliară PRAHOVA
Biroul de Cadastru şi Publicitate Imobiliară Ploieşti

A. Partea I. Descrierea imobilului

TEREN Extravilan

Adresa: Jud. Prahova

Nr. Crt	Nr cadastral Nr. topografic	Suprafaţa* (mp)	Observaţii / Referinţe
A1		5.000	Sector cadastral:25 Teren neimprejmuit;

B. Partea II. Proprietari şi acte

Inscrieri privitoare la dreptul de proprietate şi alte drepturi reale		Referinţe
/		
Act Administrativ nr. 115795, din 17/03/2005 emis de CJSDAPT PRAHOVA;		
B1	Intabulare, drept de PROPRIETATE, dobandit prin Reconstituire, cota actuala 1/1, cota initiala 1/1	A1
	1) **ILIE GHEORGHE**, Lipsă CNP.	

C. Partea III. SARCINI .

Inscrieri privind dezmembramintele dreptului de proprietate, drepturi reale de garanţie şi sarcini	Referinţe
NU SUNT	

Anexa Nr. 1 La Partea I

Teren

Nr cadastral	Suprafaţa (mp)*	Observaţii / Referinţe
	5.000	

* Suprafaţa este determinată in planul de proiecţie Stereo 70.

DETALII LINIARE IMOBIL

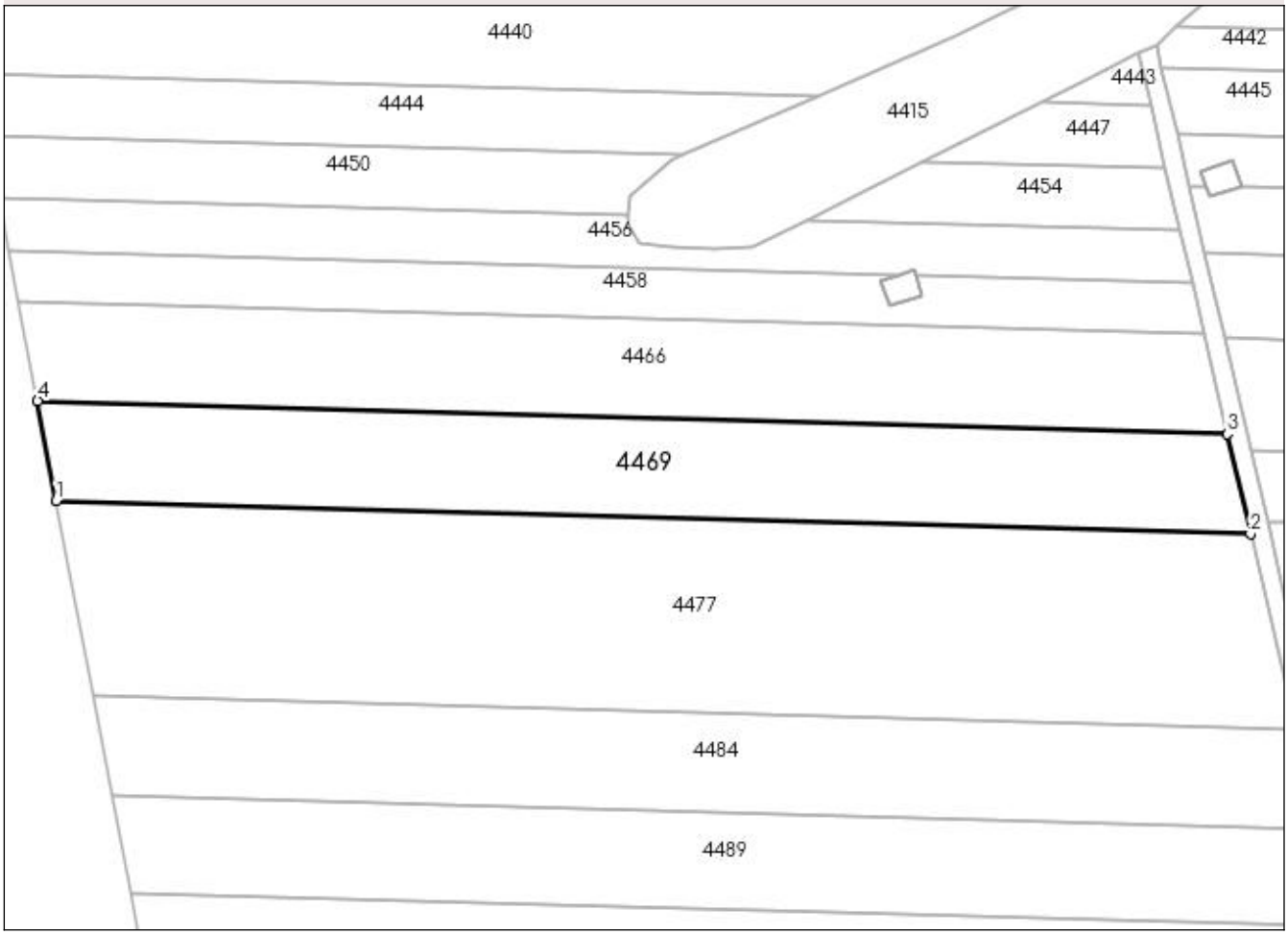

Date referitoare la teren

Crt	Categorie folosinţă	Intra vilan	Suprafaţa (mp)	Tarla	Parcelă	Nr. topo	Observaţii / Referinţe
1	arabil	NU	5.000	53	175/32	-	

Lungime Segmente

1) Valorile lungimilor segmentelor sunt obţinute din proiecţie în plan.

Punct început	X / Y	Punct sfârşit	X / Y	Lungime segment (** (m)
1	576.707,78 362.045,131	2	576.953,344 362.038,306	245.659
2	576.953,344 362.038,306	3	576.948,553 362.058,839	21.085
3	576.948,553 362.058,839	4	576.703,919 362.065,638	244.728
4	576.703,919 362.065,638	1	576.707,78 362.045,131	20.867

** Lungimile segmentelor sunt determinate în planul de proiecţie Stereo 70 şi sunt rotunjite la 1 milimetru.
*** Distanţa dintre puncte este formată din segmente cumulate ce sunt mai mici decât valoarea 1 milimetru.

DATE DESPRE IMOBILUL NR. 4470

Oficiul de Cadastru şi Publicitate Imobiliară PRAHOVA
Biroul de Cadastru şi Publicitate Imobiliară Ploieşti

A. Partea I. Descrierea imobilului

TEREN Necunoscut

Adresa: Loc. Poienarii Burchii, Jud. Prahova

Nr. Crt	Nr cadastral Nr. topografic	Suprafaţa* (mp)	Observaţii / Referinţe
A1		3.401	Sector cadastral:25 Teren neimprejmuit;

B. Partea II. Proprietari şi acte

Inscrieri privitoare la dreptul de proprietate şi alte drepturi reale		Referinţe
/		
Act Administrativ nr. 68871, din 27/06/2002 emis de CJSDAPT PRAHOVA;		
B1	Intabulare, drept de PROPRIETATE, dobandit prin Reconstituire, cota actuala 1/1, cota initiala 1/1	A1
	1) **TANASE ION MARIA**, Lipsă CNP. 2) **SANDU ION FLOAREA**, Lipsă CNP.	

C. Partea III. SARCINI .

Inscrieri privind dezmembramintele dreptului de proprietate, drepturi reale de garanţie şi sarcini	Referinţe
NU SUNT	

Anexa Nr. 1 La Partea I

Teren

Nr cadastral	Suprafaţa (mp)*	Observaţii / Referinţe
	3.401	

* Suprafaţa este determinată in planul de proiecţie Stereo 70.

DETALII LINIARE IMOBIL

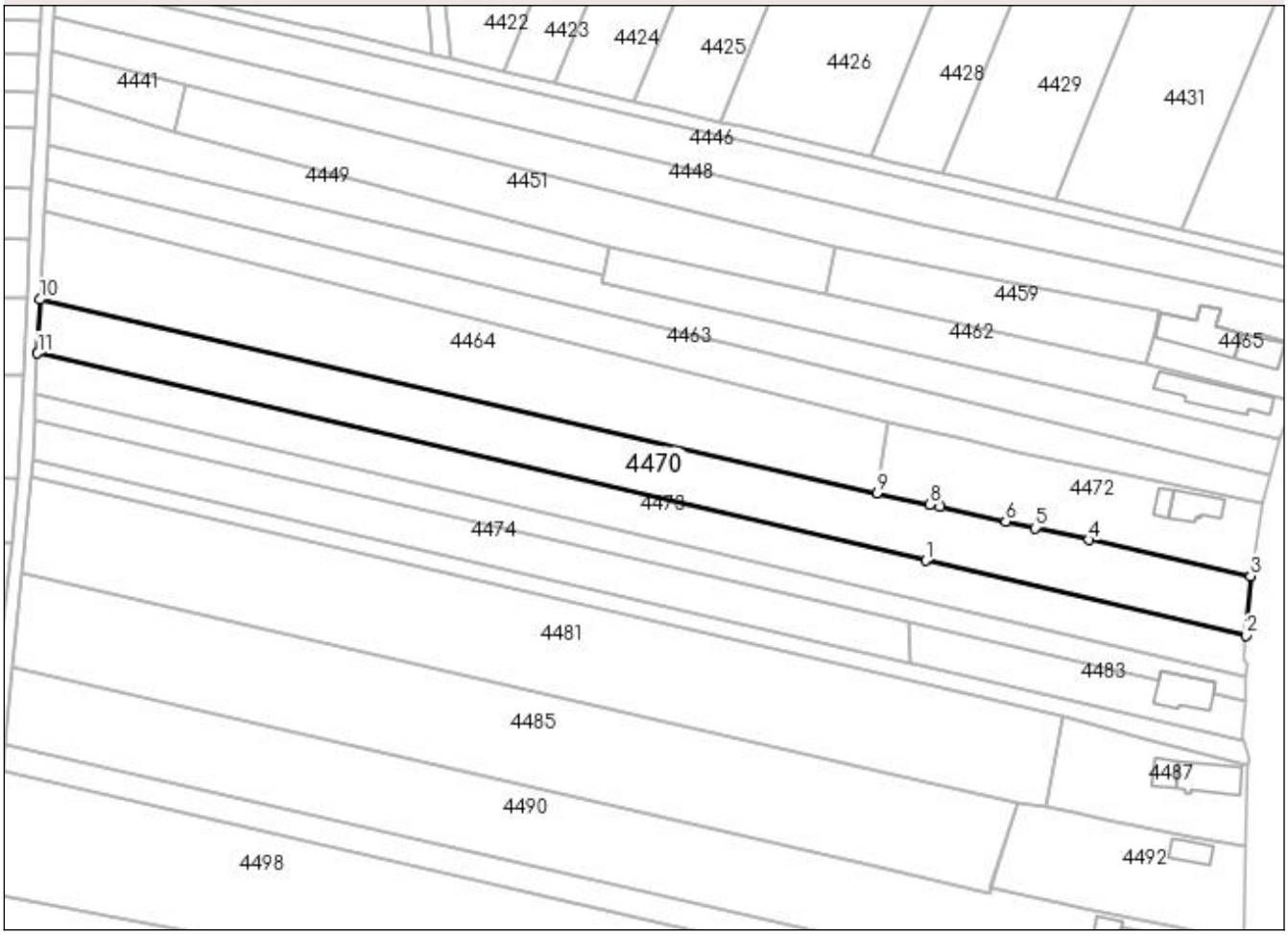

Date referitoare la teren

Crt	Categorie folosinţă	Intra vilan	Suprafaţa (mp)	Tarla	Parcelă	Nr. topo	Observaţii / Referinţe
1	arabil	DA	927	53/1	175/9	-	
2	arabil	NU	2.474	53/1	175/9	-	

Lungime Segmente

1) Valorile lungimilor segmentelor sunt obţinute din proiecţie în plan.

Punct început	X / Y	Punct sfârşit	X / Y	Lungime segment (** (m)
1	577.436,11 362.029,416	2	577.507,859 362.012,673	73.677
2	577.507,859 362.012,673	3	577.508,8 362.025,965	13.325
3	577.508,8 362.025,965	4	577.472,639 362.034,01	37.045
4	577.472,639 362.034,01	5	577.460,591 362.036,691	12.343

Punct început	X / Y	Punct sfârşit	X / Y	Lungime segment (** (m)
5	577.460,591 362.036,691	6	577.454,077 362.038,14	6.673
6	577.454,077 362.038,14	7	577.439,276 362.041,433	15.163
7	577.439,276 362.041,433	8	577.437,109 362.041,916	2.22
8	577.437,109 362.041,916	9	577.425,258 362.044,528	12.135
9	577.425,258 362.044,528	10	577.238,025 362.087,773	192.162
10	577.238,025 362.087,773	11	577.237,458 362.075,774	12.012
11	577.237,458 362.075,774	1	577.436,11 362.029,416	203.989

** Lungimile segmentelor sunt determinate în planul de proiecţie Stereo 70 şi sunt rotunjite la 1 milimetru.
*** Distanţa dintre puncte este formată din segmente cumulate ce sunt mai mici decât valoarea 1 milimetru.

DATE DESPRE IMOBILUL NR. 4471

Oficiul de Cadastru şi Publicitate Imobiliară PRAHOVA
Biroul de Cadastru şi Publicitate Imobiliară Ploiești

A. Partea I. Descrierea imobilului

TEREN Extravilan

Adresa: Jud. Prahova

Nr. Crt	Nr cadastral Nr. topografic	Suprafaţa* (mp)	Observaţii / Referinţe
A1		4.000	Sector cadastral:25 Teren neimprejmuit;

B. Partea II. Proprietari şi acte

Inscrieri privitoare la dreptul de proprietate şi alte drepturi reale		Referinţe
/		
Act Administrativ nr. 111601, din 18/12/2002 emis de CJSDAPT PRAHOVA;		
B1	Intabulare, drept de PROPRIETATE, dobandit prin Reconstituire, cota actuala 1/1, cota initiala 1/1	A1
	1) **CRĂCIUN FLOAREA**, Lipsă CNP.	

C. Partea III. SARCINI .

Inscrieri privind dezmembramintele dreptului de proprietate, drepturi reale de garanţie şi sarcini	Referinţe
NU SUNT	

Anexa Nr. 1 La Partea I

Teren

Nr cadastral	Suprafaţa (mp)*	Observaţii / Referinţe
	4.000	

* Suprafaţa este determinată in planul de proiecţie Stereo 70.

DETALII LINIARE IMOBIL



Date referitoare la teren

Crt	Categorie folosinţă	Intra vilan	Suprafaţa (mp)	Tarla	Parcelă	Nr. topo	Observaţii / Referinţe
1	arabil	NU	4.000	53	175/95	-	

Lungime Segmente

1) Valorile lungimilor segmentelor sunt obţinute din proiecţie în plan.

Punct început	X / Y	Punct sfârşit	X / Y	Lungime segment (** (m)
1	577.233,095 362.047,673	2	576.953,464 362.055,403	279.738
2	576.953,464 362.055,403	3	576.956,853 362.040,879	14.914
3	576.956,853 362.040,879	4	577.231,647 362.033,284	274.899
4	577.231,647 362.033,284	1	577.233,095 362.047,673	14.462

** Lungimile segmentelor sunt determinate în planul de proiecţie Stereo 70 şi sunt rotunjite la 1 milimetru.
*** Distanţa dintre puncte este formată din segmente cumulate ce sunt mai mici decât valoarea 1 milimetru.

DATE DESPRE IMOBILUL NR. 4472

Oficiul de Cadastru şi Publicitate Imobiliară PRAHOVA
Biroul de Cadastru şi Publicitate Imobiliară Ploieşti

A. Partea I. Descrierea imobilului

TEREN Necunoscut

Adresa: Loc. Podu Valeni, Jud. Prahova

Nr. Crt	Nr cadastral Nr. topografic	Suprafaţa* (mp)	Observaţii / Referinţe
A1		Din acte: 1.209 Masurata: 1.368	Sector cadastral:25 Teren imprejmuit;

Construcţii

Crt	Nr cadastral Nr. topografic	Adresa	Observaţii / Referinţe
A1.1		Loc. Podu Valeni, Jud. Prahova	Nr. niveluri:1; S. construita la sol:60 mp;
A1.2		Loc. Podu Valeni, Jud. Prahova	Nr. niveluri:1; S. construita la sol:21 mp;

B. Partea II. Proprietari şi acte

Inscrieri privitoare la dreptul de proprietate şi alte drepturi reale		Referinţe
/		
Act Administrativ nr. 114403, din 12/06/2003 emis de CJSDAPT PRAHOVA;		
B1	Intabulare, drept de PROPRIETATE, dobandit prin Reconstituire, cota actuala 1/1, cota initiala 1/1	A1
	1) **TĂNASE ION ELENA**, Lipsă CNP.	
Act Administrativ nr. 2340, din 06/03/2023 emis de PRIMĂRIA COMUNEI POIENARII BURCHII;		
B2	Intabulare, drept de PROPRIETATE, dobandit prin Construire, cota actuala 1/1, cota initiala 1/1	A1.1, A1.2
	1) **TĂNASE ION ELENA**, Lipsă CNP.	

C. Partea III. SARCINI .

Inscrieri privind dezmembramintele dreptului de proprietate, drepturi reale de garanţie şi sarcini	Referinţe
NU SUNT	

Anexa Nr. 1 La Partea I

Teren

Nr cadastral	Suprafaţa (mp)*	Observaţii / Referinţe
	Din acte: 1.209 Masurata: 1.368	

* Suprafaţa este determinată in planul de proiecţie Stereo 70.

DETALII LINIARE IMOBIL

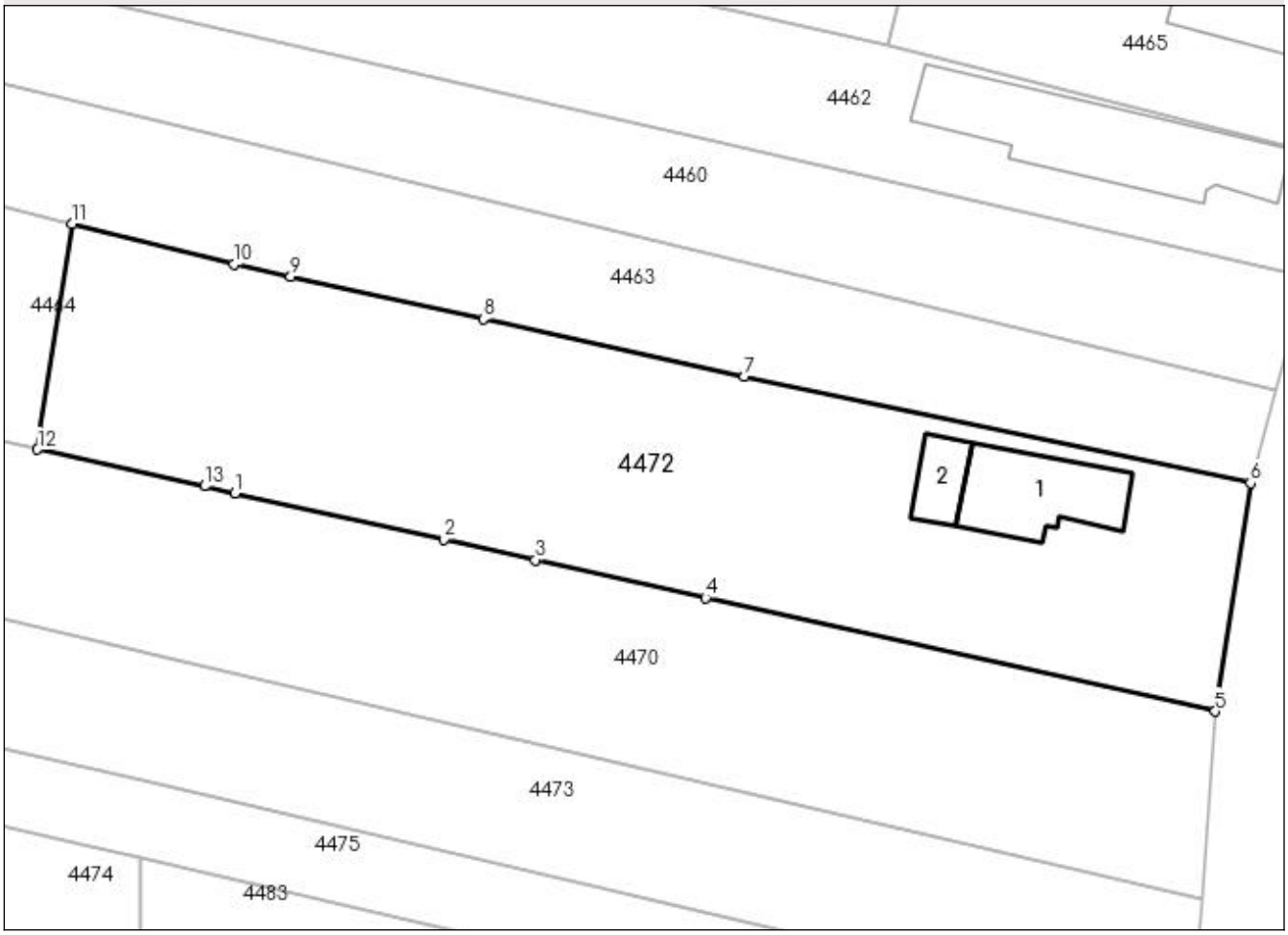

Date referitoare la teren

Crt	Categorie folosinţă	Intra vilan	Suprafaţa (mp)	Tarla	Parcelă	Nr. topo	Observaţii / Referinţe
1	curti constructii	DA	594	1	7	-	
2	vie	DA	302	1	9	-	
3	arabil	DA	231	1	8	-	
4	arabil	NU	241	1	8	-	

Date referitoare la construcţii

Crt	Număr	Destinaţie construcţie	Supraf. (mp)	Situaţie juridică	Observaţii / Referinţe
A1.1		constructii de locuinte	60	Cu acte	Nr. niveluri:1; S. construita la sol:60 mp;
A1.2		constructii anexa	21	Cu acte	Nr. niveluri:1; S. construita la sol:21 mp;

Lungime Segmente
1) Valorile lungimilor segmentelor sunt obţinute din proiecţie în plan.

Punct început	X / Y	Punct sfârşit	X / Y	Lungime segment (** (m)

Punct început	X / Y	Punct sfârşit	X / Y	Lungime segment (** (m)
1	577.439,276 362.041,433	2	577.454,077 362.038,14	15.163
2	577.454,077 362.038,14	3	577.460,591 362.036,691	6.673
3	577.460,591 362.036,691	4	577.472,639 362.034,01	12.343
4	577.472,639 362.034,01	5	577.508,8 362.025,965	37.045
5	577.508,8 362.025,965	6	577.511,288 362.042,137	16.362
6	577.511,288 362.042,137	7	577.475,408 362.049,685	36.665
7	577.475,408 362.049,685	8	577.456,866 362.053,756	18.984
8	577.456,866 362.053,756	9	577.443,211 362.056,781	13.986
9	577.443,211 362.056,781	10	577.439,217 362.057,661	4.09
10	577.439,217 362.057,661	11	577.427,737 362.060,519	11.83
11	577.427,737 362.060,519	12	577.425,258 362.044,528	16.182
12	577.425,258 362.044,528	13	577.437,109 362.041,916	12.135
13	577.437,109 362.041,916	1	577.439,276 362.041,433	2.22

** Lungimile segmentelor sunt determinate în planul de proiecţie Stereo 70 şi sunt rotunjite la 1 milimetru.
*** Distanţa dintre puncte este formată din segmente cumulate ce sunt mai mici decât valoarea 1 milimetru.

DATE DESPRE IMOBILUL NR. 4473

Oficiul de Cadastru şi Publicitate Imobiliară PRAHOVA
Biroul de Cadastru şi Publicitate Imobiliară Ploiești

A. Partea I. Descrierea imobilului

TEREN Necunoscut

Adresa: Loc. Podu Valeni, Jud. Prahova

Nr. Crt	Nr cadastral Nr. topografic	Suprafaţa* (mp)	Observaţii / Referinţe
A1		2.500	Sector cadastral:25 Teren neimprejmuit;

B. Partea II. Proprietari şi acte

Inscrieri privitoare la dreptul de proprietate şi alte drepturi reale		Referinţe
/		
Act Administrativ nr. 113515, din 23/12/2002 emis de CJSDAPT PRAHOVA;		
B1	Intabulare, drept de PROPRIETATE, dobandit prin Reconstituire, cota actuala 1/1, cota initiala 1/1	A1
	1) **TĂNASE GHERGHINA**, Lipsă CNP.	

C. Partea III. SARCINI .

Inscrieri privind dezmembramintele dreptului de proprietate, drepturi reale de garanţie şi sarcini	Referinţe
NU SUNT	

Anexa Nr. 1 La Partea I

Teren

Nr cadastral	Suprafaţa (mp)*	Observaţii / Referinţe
	2.500	

* Suprafaţa este determinată in planul de proiecţie Stereo 70.

DETALII LINIARE IMOBIL

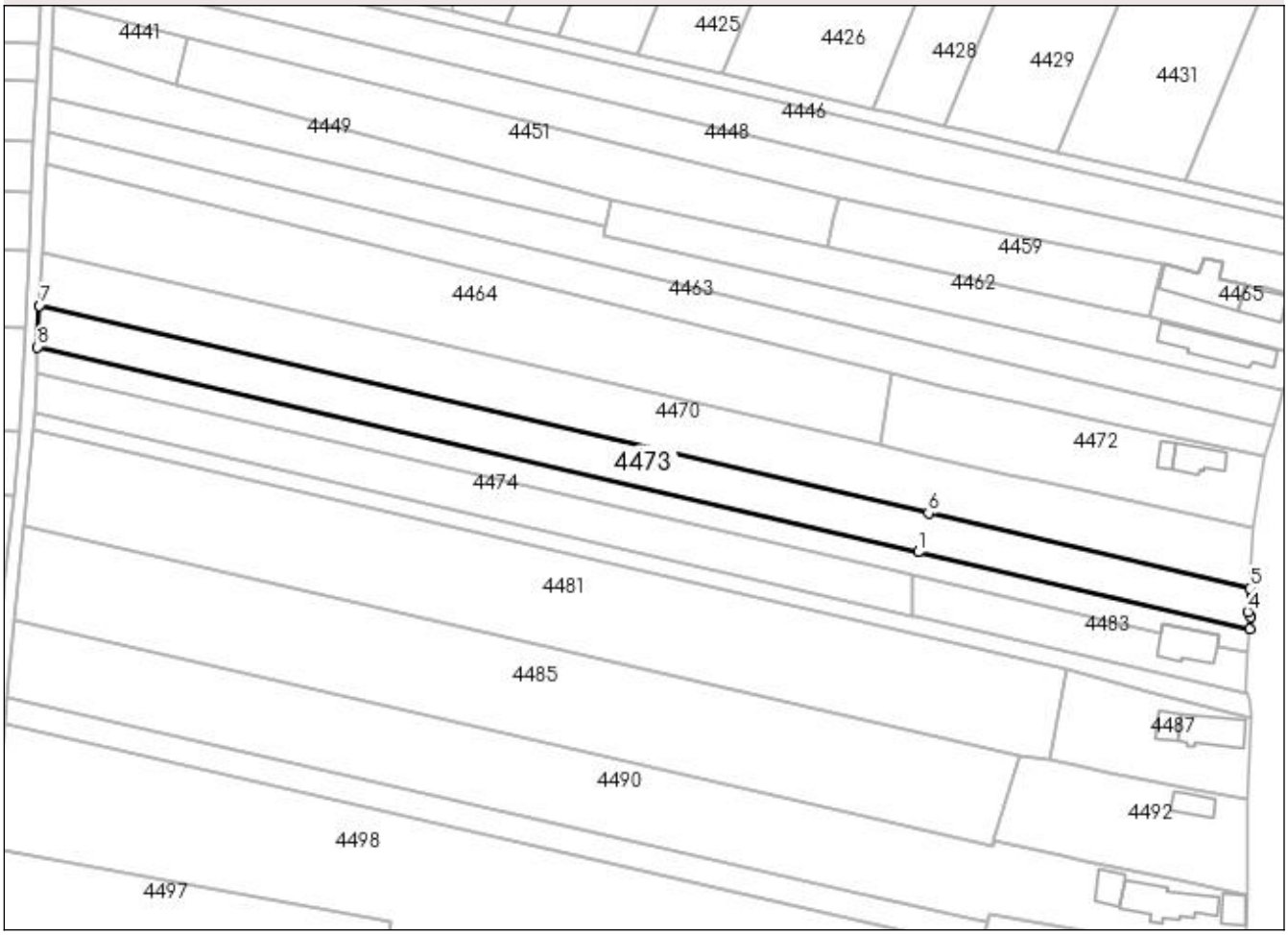

Date referitoare la teren

Crt	Categorie folosinţă	Intra vilan	Suprafaţa (mp)	Tarla	Parcelă	Nr. topo	Observaţii / Referinţe
1	arabil	DA	668	53/1	175/10	-	
2	arabil	NU	1.832	53/1	175/10	-	

Lungime Segmente

1) Valorile lungimilor segmentelor sunt obţinute din proiecţie în plan.

Punct început	X / Y	Punct sfârşit	X / Y	Lungime segment (** (m)
1	577.433,844 362.020,743	2	577.507,911 362.003,506	76.046
2	577.507,911 362.003,506	3	577.508,082 362.006,207	2.706
3	577.508,082 362.006,207	4	577.507,487 362.007,419	1.35
4	577.507,487 362.007,419	5	577.507,859 362.012,673	5.267

Punct început	X / Y	Punct sfârşit	X / Y	Lungime segment (** (m)
5	577.507,859 362.012,673	6	577.436,11 362.029,416	73.677
6	577.436,11 362.029,416	7	577.237,458 362.075,774	203.989
7	577.237,458 362.075,774	8	577.237,022 362.066,547	9.237
8	577.237,022 362.066,547	1	577.433,844 362.020,743	202.081

** Lungimile segmentelor sunt determinate în planul de proiecţie Stereo 70 şi sunt rotunjite la 1 milimetru.
*** Distanţa dintre puncte este formată din segmente cumulate ce sunt mai mici decât valoarea 1 milimetru.

DATE DESPRE IMOBILUL NR. 4474

Oficiul de Cadastru şi Publicitate Imobiliară PRAHOVA
Biroul de Cadastru şi Publicitate Imobiliară Ploieşti

A. Partea I. Descrierea imobilului

TEREN Extravilan

Adresa: Jud. Prahova

Nr. Crt	Nr cadastral Nr. topografic	Suprafaţa* (mp)	Observaţii / Referinţe
A1	21476	1.788	Sector cadastral:25 Teren neimprejmuit;

B. Partea II. Proprietari şi acte

Inscrieri privitoare la dreptul de proprietate şi alte drepturi reale		Referinţe
123234 / 10/12/2015		
Act Notarial nr. 1061, din 09/12/2015 emis de NP TOMESCU ALICE CRISTINA;		
B3	Intabulare, drept de PROPRIETATEcumparare ca bun propriu, dobandit prin Conventie, cota actuala 1/1, cota initiala 1/1	A1
	1) **GHEORGHE DUMITRU**	

C. Partea III. SARCINI

Inscrieri privind dezmembramintele dreptului de proprietate, drepturi reale de garanţie şi sarcini		Referinţe
11952 / 01/02/2022		
Hotarare Judecatoreasca nr. 2562, din 14/03/2019 emis de JUDECATORIA PLOIESTI;		
C1	se noteaza urmarirea silita imobiliara din dosar de executare nr. 1012/2019 pentru recuperarea sumei de 3.066,05 lei reprezentand debit si cheltuieli de executare in favoarea creditoarei PROSPEROCAPITAL S.A.R.L , la cererea Executorului Judecatoresc Trifina Elena Cornelia	A1

Anexa Nr. 1 La Partea I

Teren

Nr cadastral	Suprafaţa (mp)*	Observaţii / Referinţe
21476	1.788	

* Suprafaţa este determinată in planul de proiecţie Stereo 70.

DETALII LINIARE IMOBIL

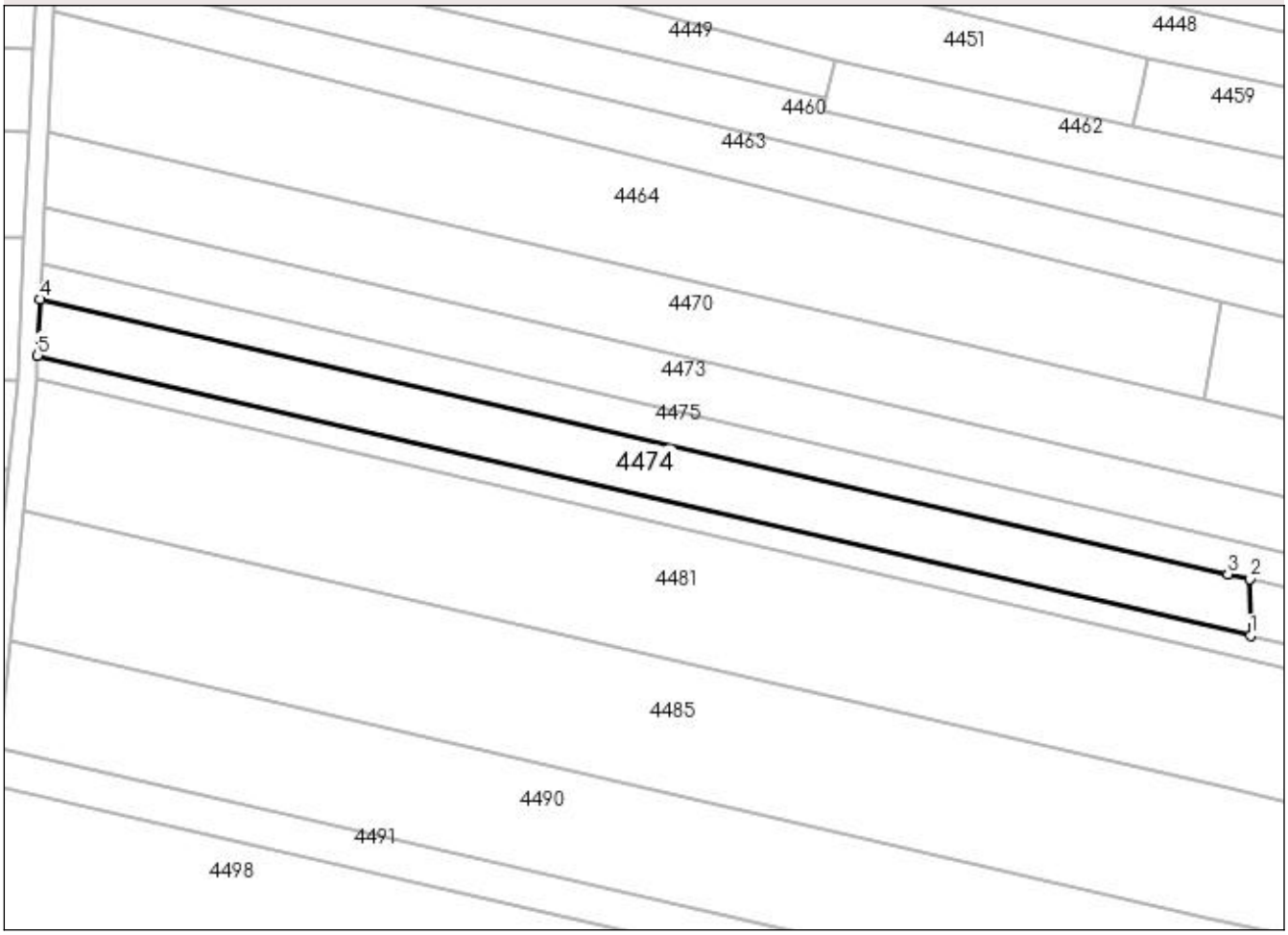

Date referitoare la teren

Crt	Categorie folosinţă	Intra vilan	Suprafaţa (mp)	Tarla	Parcelă	Nr. topo	Observaţii / Referinţe
1	arabil	NU	1.788	53/1	175/12	-	SUPR.TOTALA = 2500.00 mp. REST PROPRIETATE INTRAVILAN = 712.00 mp.

Lungime Segmente

1) Valorile lungimilor segmentelor sunt obţinute din proiecţie în plan.

Punct început	X / Y	Punct sfârşit	X / Y	Lungime segment (** (m)
1	577.432,628 362.006,481	2	577.432,515 362.015,657	9.177
2	577.432,515 362.015,657	3	577.428,976 362.016,402	3.617
3	577.428,976 362.016,402	4	577.236,753 362.060,851	197.295
4	577.236,753 362.060,851	5	577.236,325 362.051,789	9.072
5	577.236,325 362.051,789	1	577.432,628 362.006,481	201.464

** Lungimile segmentelor sunt determinate în planul de proiecţie Stereo 70 şi sunt rotunjite la 1 milimetru.
*** Distanţa dintre puncte este formată din segmente cumulate ce sunt mai mici decât valoarea 1 milimetru.

DATE DESPRE IMOBILUL NR. 4475

Oficiul de Cadastru şi Publicitate Imobiliară PRAHOVA
Biroul de Cadastru şi Publicitate Imobiliară Ploieşti

A. Partea I. Descrierea imobilului

TEREN Necunoscut

Adresa: Loc. Podu Valeni, Jud. Prahova

Nr. Crt	Nr cadastral Nr. topografic	Suprafaţa* (mp)	Observaţii / Referinţe
A1		1.474	Sector cadastral:25 Teren neimprejmuit;

B. Partea II. Proprietari şi acte

Inscrieri privitoare la dreptul de proprietate şi alte drepturi reale		Referinţe
/		
Act Administrativ nr. 210882, din 18/01/2013 emis de CJSDAPT PRAHOVA;		
B1	Intabulare, drept de PROPRIETATE, dobandit prin Reconstituire, cota actuala 1/1, cota initiala 1/1	A1
	1) **BRATU ELENA**	

C. Partea III. SARCINI .

Inscrieri privind dezmembramintele dreptului de proprietate, drepturi reale de garanţie şi sarcini	Referinţe
NU SUNT	

Anexa Nr. 1 La Partea I

Teren

Nr cadastral	Suprafaţa (mp)*	Observaţii / Referinţe
	1.474	

* Suprafaţa este determinată in planul de proiecţie Stereo 70.

DETALII LINIARE IMOBIL

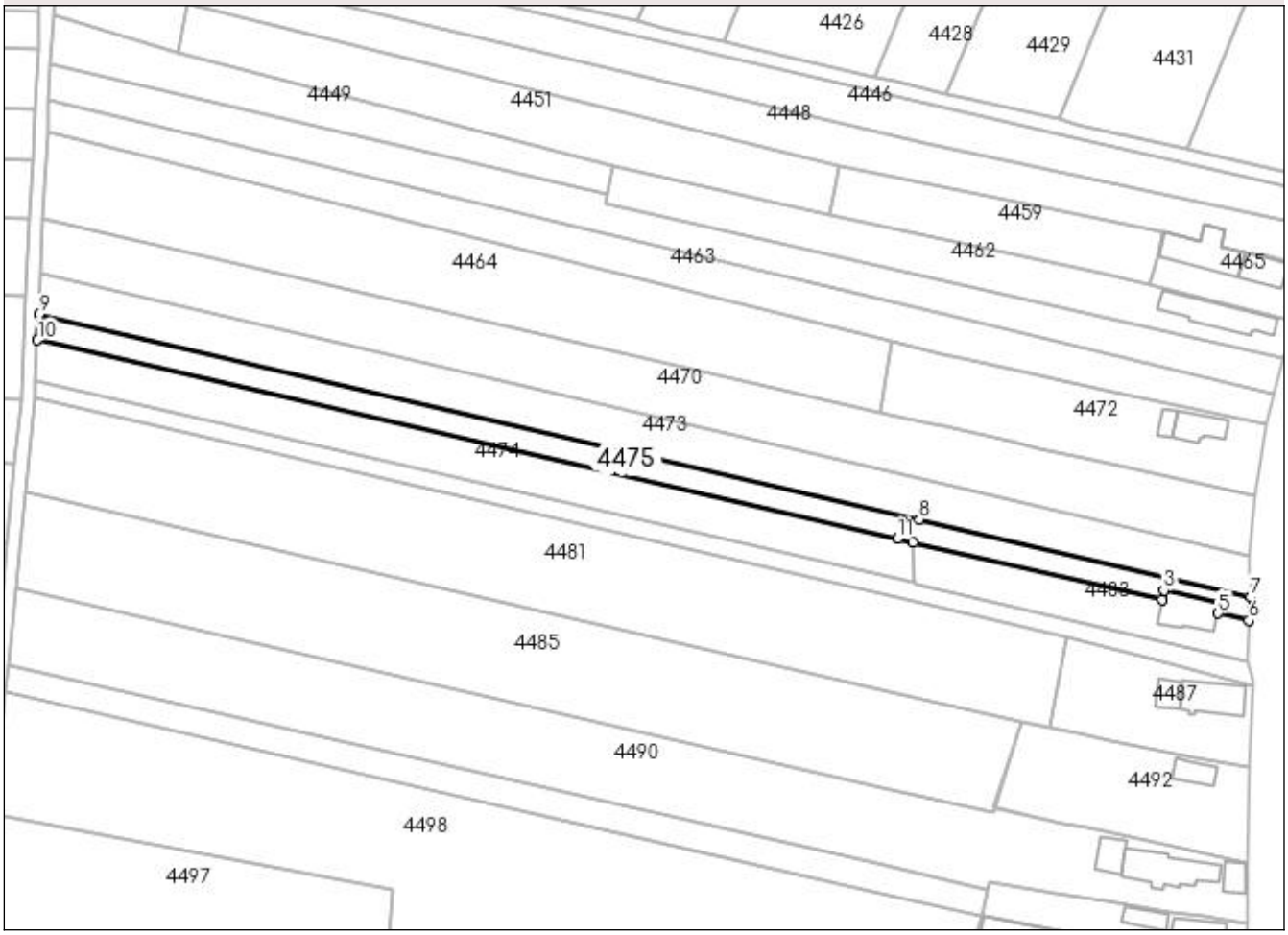

Date referitoare la teren

Crt	Categorie folosinţă	Intra vilan	Suprafaţa (mp)	Tarla	Parcelă	Nr. topo	Observaţii / Referinţe
1	arabil	DA	372	53/1	175/11	-	
2	arabil	NU	1.102	53/1	175/11	-	

Lungime Segmente

1) Valorile lungimilor segmentelor sunt obţinute din proiecţie în plan.

Punct început	X / Y	Punct sfârşit	X / Y	Lungime segment (** (m)
1	577.432,515 362.015,657	2	577.488,126 362.002,715	57.097
2	577.488,126 362.002,715	3	577.488,554 362.004,866	2.193
3	577.488,554 362.004,866	4	577.501,153 362.002,204	12.877
4	577.501,153 362.002,204	5	577.500,687 361.999,792	2.457

Punct început	X / Y	Punct sfârşit	X / Y	Lungime segment (** (m)
5	577.500,687 361.999,792	6	577.507,575 361.998,189	7.072
6	577.507,575 361.998,189	7	577.507,911 362.003,506	5.328
7	577.507,911 362.003,506	8	577.433,844 362.020,743	76.046
8	577.433,844 362.020,743	9	577.237,022 362.066,547	202.081
9	577.237,022 362.066,547	10	577.236,753 362.060,851	5.702
10	577.236,753 362.060,851	11	577.428,976 362.016,402	197.295
11	577.428,976 362.016,402	1	577.432,515 362.015,657	3.617

** Lungimile segmentelor sunt determinate în planul de proiecţie Stereo 70 şi sunt rotunjite la 1 milimetru.
*** Distanţa dintre puncte este formată din segmente cumulate ce sunt mai mici decât valoarea 1 milimetru.

DATE DESPRE IMOBILUL NR. 4476

Oficiul de Cadastru şi Publicitate Imobiliară PRAHOVA
Biroul de Cadastru şi Publicitate Imobiliară Ploieşti

A. Partea I. Descrierea imobilului

TEREN Extravilan

Adresa: Jud. Prahova

Nr. Crt	Nr cadastral Nr. topografic	Suprafaţa* (mp)	Observaţii / Referinţe
A1		4.800	Sector cadastral:25 Teren neimprejmuit;

B. Partea II. Proprietari şi acte

Inscrieri privitoare la dreptul de proprietate şi alte drepturi reale		Referinţe
/		
Act Administrativ nr. 113517, din 23/12/2002 emis de CJSDAPT PRAHOVA;		
B1	Intabulare, drept de PROPRIETATE, dobandit prin Reconstituire, cota actuala 1/1, cota initiala 1/1	A1
	1) **MIHAI ION DUMITRU**, Lipsă CNP. 2) **CODALBU ION IOANA**, Lipsă CNP.	

C. Partea III. SARCINI .

Inscrieri privind dezmembramintele dreptului de proprietate, drepturi reale de garanţie şi sarcini	Referinţe
NU SUNT	

Anexa Nr. 1 La Partea I

Teren

Nr cadastral	Suprafaţa (mp)*	Observaţii / Referinţe
	4.800	

* Suprafaţa este determinată in planul de proiecţie Stereo 70.

DETALII LINIARE IMOBIL



Date referitoare la teren

Crt	Categorie folosinţă	Intra vilan	Suprafaţa (mp)	Tarla	Parcelă	Nr. topo	Observaţii / Referinţe
1	arabil	NU	4.800	53	175/96	-	

Lungime Segmente

1) Valorile lungimilor segmentelor sunt obţinute din proiecţie în plan.

Punct început	X / Y	Punct sfârşit	X / Y	Lungime segment (** (m)
1	577.231,647 362.033,284	2	576.956,853 362.040,879	274.899
2	576.956,853 362.040,879	3	576.961,0 362.023,107	18.249
3	576.961,0 362.023,107	4	577.229,876 362.015,675	268.979
4	577.229,876 362.015,675	1	577.231,647 362.033,284	17.698

** Lungimile segmentelor sunt determinate în planul de proiecţie Stereo 70 şi sunt rotunjite la 1 milimetru.
*** Distanţa dintre puncte este formată din segmente cumulate ce sunt mai mici decât valoarea 1 milimetru.

DATE DESPRE IMOBILUL NR. 4477

Oficiul de Cadastru şi Publicitate Imobiliară PRAHOVA
Biroul de Cadastru şi Publicitate Imobiliară Ploieşti

A. Partea I. Descrierea imobilului

Nr. CF vechi:1298
Nr. cadastral vechi:10217

TEREN Extravilan

Adresa: Jud. Prahova

Nr. Crt	Nr cadastral Nr. topografic	Suprafaţa* (mp)	Observaţii / Referinţe
A1	20321	9.850	Sector cadastral:25 Teren neimprejmuit;

B. Partea II. Proprietari şi acte

Inscrieri privitoare la dreptul de proprietate şi alte drepturi reale		Referinţe
2415 / 18/01/2008		
Act Notarial nr. 92, din 10/01/2008 emis de NP IVAN CONSTANTIN;		
B2	Intabulare, drept de PROPRIETATEcumparare ca bun propriu, dobandit prin Conventie, cota actuala 1/2, cota initiala 1/2	A1
	1) **STAN MADALIN NICOLAE**, Lipsă CNP.	
B3	Intabulare, drept de PROPRIETATEcumparare ca bun propriu, dobandit prin Conventie, cota actuala 1/2, cota initiala 1/2	A1
	1) **STAN ION**, Lipsă CNP.	

C. Partea III. SARCINI .

Inscrieri privind dezmembramintele dreptului de proprietate, drepturi reale de garanţie şi sarcini	Referinţe
NU SUNT	

Anexa Nr. 1 La Partea I

Teren

Nr cadastral	Suprafaţa (mp)*	Observaţii / Referinţe
20321	9.850	

* Suprafaţa este determinată in planul de proiecţie Stereo 70.

DETALII LINIARE IMOBIL

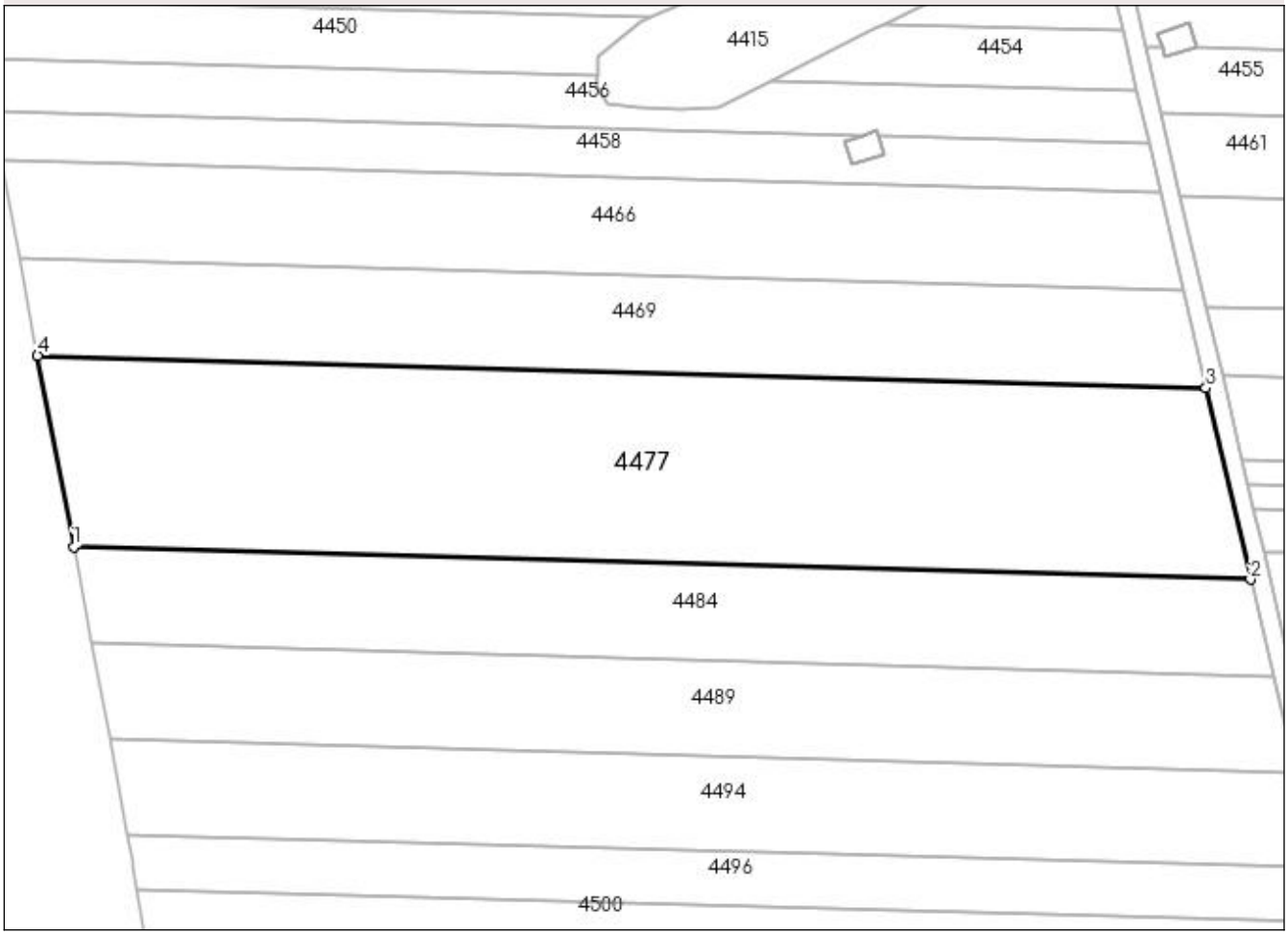

Date referitoare la teren

Crt	Categorie folosinţă	Intra vilan	Suprafaţa (mp)	Tarla	Parcelă	Nr. topo	Observaţii / Referinţe
1	arabil	NU	9.850	53	A175/33	-	

Lungime Segmente
1) Valorile lungimilor segmentelor sunt obţinute din proiecţie în plan.

Punct început	X / Y	Punct sfârşit	X / Y	Lungime segment (** (m)
1	576.715,342 362.004,957	2	576.962,729 361.998,082	247.483
2	576.962,729 361.998,082	3	576.953,344 362.038,306	41.304
3	576.953,344 362.038,306	4	576.707,78 362.045,131	245.659
4	576.707,78 362.045,131	1	576.715,342 362.004,957	40.88

** Lungimile segmentelor sunt determinate în planul de proiecţie Stereo 70 şi sunt rotunjite la 1 milimetru.
*** Distanţa dintre puncte este formată din segmente cumulate ce sunt mai mici decât valoarea 1 milimetru.

DATE DESPRE IMOBILUL NR. 4478

Oficiul de Cadastru şi Publicitate Imobiliară PRAHOVA
Biroul de Cadastru şi Publicitate Imobiliară Ploieşti

A. Partea I. Descrierea imobilului

TEREN Necunoscut

Adresa: Loc. Podu Valeni, Jud. Prahova

Nr. Crt	Nr cadastral Nr. topografic	Suprafaţa* (mp)	Observaţii / Referinţe
A1	22335	Din acte: 1.120 Masurata: 1.109	Sector cadastral:25 Teren imprejmuit;

B. Partea II. Proprietari şi acte

Inscrieri privitoare la dreptul de proprietate şi alte drepturi reale		Referinţe
57042 / 27/06/2018		
Act Administrativ nr. 9020, din 26/06/2018 emis de PRIMARIA COMUNEI POIENARII BURCHII (act administrativ nr 41 din 25.11.1999, emis de CONSILIUL LOCAL AL COMUNEI POIENARII BURCHII;act administrativ nr 30500 din 27.06.2002, emis de COMISIA JUDETEANA PRAHOVA;act notarial nr 13 din 24.02.2016, emis de NP DINU VLAD ALEXANDRU;act administrativ nr 7717 din 21.05.2018, emis de PRIMARIA COMUNEI POIENARII BURCHII);		
B1	Intabulare, drept de PROPRIETATEmostenire, dobandit prin Succesiune, cota actuala 1/1, cota initiala 1/1	A1
	1) **BUCHERU ANCA**	
39392 / 21/03/2022		
Act Administrativ nr. 2463, din 18/03/2022 emis de OCPI PRAHOVA;		
B2	se actualizeaza din oficiu informatiile cadastrale si completarea la rubrica mentiuni : „imobil înregistrat în planul cadastral fară formă și localizare corecta”	A1

C. Partea III. SARCINI .

Inscrieri privind dezmembramintele dreptului de proprietate, drepturi reale de garanţie şi sarcini	Referinţe
NU SUNT	

Anexa Nr. 1 La Partea I

Teren

Nr cadastral	Suprafaţa (mp)*	Observaţii / Referinţe
22335	Din acte: 1.120 Masurata: 1.109	

* Suprafaţa este determinată in planul de proiecţie Stereo 70.

DETALII LINIARE IMOBIL

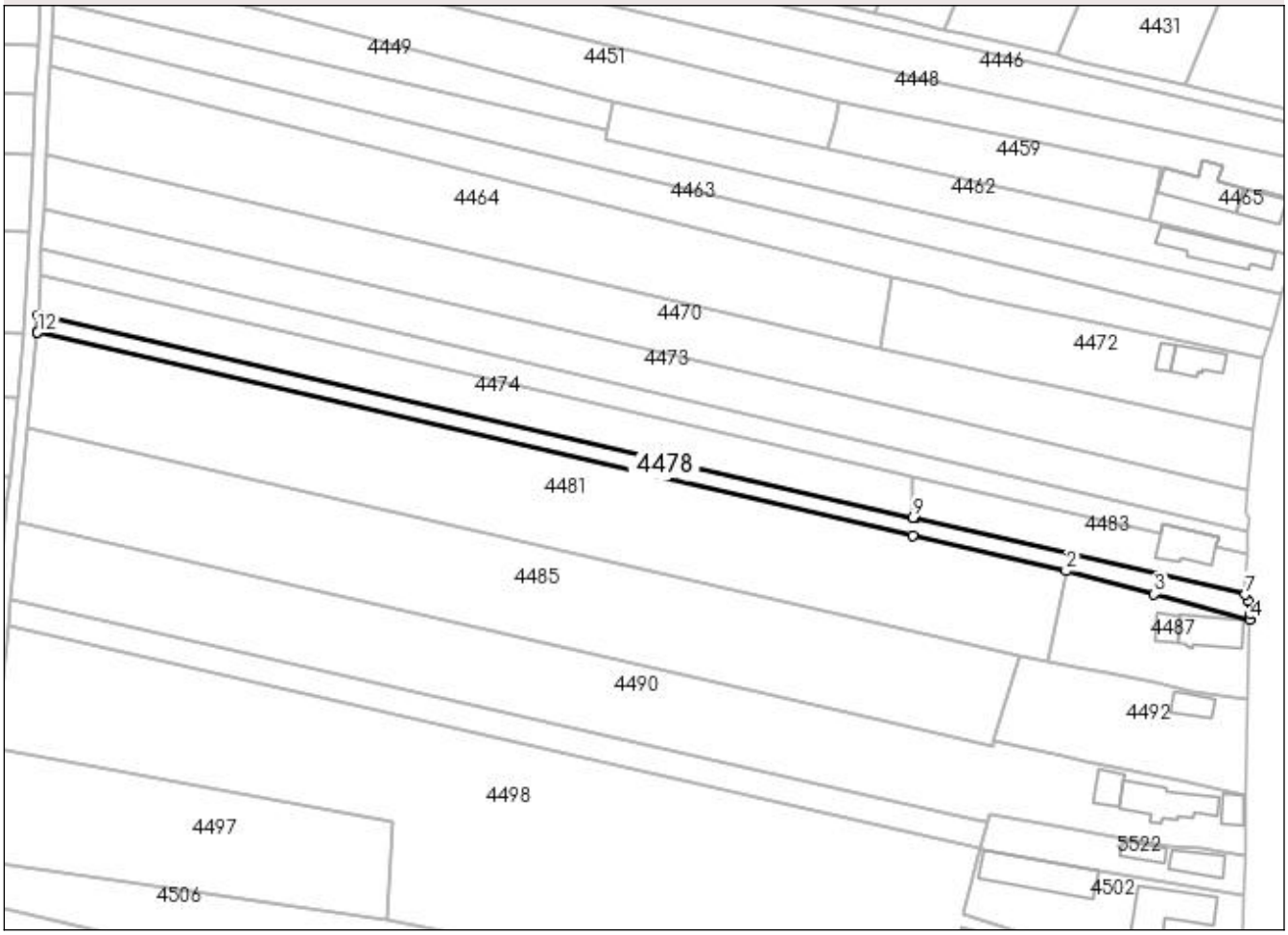

Date referitoare la teren

Crt	Categorie folosinţă	Intra vilan	Suprafaţa (mp)	Tarla	Parcelă	Nr. topo	Observaţii / Referinţe
1	arabil	DA	340	53	175/13	-	
2	arabil	NU	769	53	175/13	-	

Lungime Segmente
1) Valorile lungimilor segmentelor sunt obţinute din proiecţie în plan.

Punct început	X / Y	Punct sfârşit	X / Y	Lungime segment (** (m)
1	577.432,561 362.002,463	2	577.466,966 361.994,5	35.314
2	577.466,966 361.994,5	3	577.486,761 361.989,277	20.472
3	577.486,761 361.989,277	4	577.508,321 361.983,588	22.298
4	577.508,321 361.983,588	5	577.508,38 361.984,928	1.341

Punct început	X / Y	Punct sfârşit	X / Y	Lungime segment (** (m)
5	577.508,38 361.984,928	6	577.507,831 361.987,779	2.903
6	577.507,831 361.987,779	7	577.507,216 361.989,16	1.512
7	577.507,216 361.989,16	8	577.433,228 362.006,337	75.956
8	577.433,228 362.006,337	9	577.432,628 362.006,481	0.617
9	577.432,628 362.006,481	10	577.236,325 362.051,789	201.464
10	577.236,325 362.051,789	11	577.236,148 362.048,058	3.735
11	577.236,148 362.048,058	12	577.236,135 362.047,923	0.136
12	577.236,135 362.047,923	1	577.432,561 362.002,463	201.618

**** Lungimile segmentelor sunt determinate în planul de proiecţie Stereo 70 şi sunt rotunjite la 1 milimetru.**
***** Distanţa dintre puncte este formată din segmente cumulate ce sunt mai mici decât valoarea 1 milimetru.**

DATE DESPRE IMOBILUL NR. 4479

Oficiul de Cadastru şi Publicitate Imobiliară PRAHOVA
Biroul de Cadastru şi Publicitate Imobiliară Ploieşti

A. Partea I. Descrierea imobilului

TEREN Extravilan

Adresa: Jud. Prahova

Nr. Crt	Nr cadastral Nr. topografic	Suprafaţa* (mp)	Observaţii / Referinţe
A1		1.373	Sector cadastral:25 Teren neimprejmuit;

B. Partea II. Proprietari şi acte

Inscrieri privitoare la dreptul de proprietate şi alte drepturi reale		Referinţe
/		
Act Administrativ nr. 52996, din 08/08/2002 emis de CJSDAPT PRAHOVA;		
B1	Intabulare, drept de PROPRIETATE, dobandit prin Reconstituire, cota actuala 1/1, cota initiala 1/1	A1
	1) **STANCIU NICOLAE IOANA**, Lipsă CNP.	

C. Partea III. SARCINI .

Inscrieri privind dezmembramintele dreptului de proprietate, drepturi reale de garanţie şi sarcini	Referinţe
NU SUNT	

Anexa Nr. 1 La Partea I

Teren

Nr cadastral	Suprafaţa (mp)*	Observaţii / Referinţe
	1.373	

* Suprafaţa este determinată in planul de proiecţie Stereo 70.

DETALII LINIARE IMOBIL



Date referitoare la teren

Crt	Categorie folosinţă	Intra vilan	Suprafaţa (mp)	Tarla	Parcelă	Nr. topo	Observaţii / Referinţe
1	arabil	NU	1.373	53	175/97	-	

Lungime Segmente
1) Valorile lungimilor segmentelor sunt obţinute din proiecţie în plan.

Punct început	X / Y	Punct sfârşit	X / Y	Lungime segment (** (m)
1	577.229,876 362.015,675	2	576.961,0 362.023,107	268.979
2	576.961,0 362.023,107	3	576.962,203 362.017,951	5.294
3	576.962,203 362.017,951	4	577.229,362 362.010,567	267.261
4	577.229,362 362.010,567	1	577.229,876 362.015,675	5.134

** Lungimile segmentelor sunt determinate în planul de proiecţie Stereo 70 şi sunt rotunjite la 1 milimetru.
*** Distanţa dintre puncte este formată din segmente cumulate ce sunt mai mici decât valoarea 1 milimetru.

DATE DESPRE IMOBILUL NR. 4480

Oficiul de Cadastru şi Publicitate Imobiliară PRAHOVA
Biroul de Cadastru şi Publicitate Imobiliară Ploiești

A. Partea I. Descrierea imobilului

TEREN Extravilan

Adresa: Jud. Prahova

Nr. Crt	Nr cadastral Nr. topografic	Suprafaţa* (mp)	Observaţii / Referinţe
A1		1.300	Sector cadastral:25 Teren neimprejmuit;

B. Partea II. Proprietari şi acte

Inscrieri privitoare la dreptul de proprietate şi alte drepturi reale		Referinţe
/		
Act Administrativ nr. 101115, din 28/06/2002 emis de CJSDAPT PRAHOVA;		
B1	Intabulare, drept de PROPRIETATE, dobandit prin Reconstituire, cota actuala 1/1, cota initiala 1/1	A1
	1) **STANCIU NICOLAE FLOREA**, Lipsă CNP. 2) **PANAIT NICOLAE ELENA**, Lipsă CNP. 3) **STANCIU NICOLAE ILIE**, Lipsă CNP. 4) **STANCIU NICOLAE GHEORGHE**, Lipsă CNP.	

C. Partea III. SARCINI .

Inscrieri privind dezmembramintele dreptului de proprietate, drepturi reale de garanţie şi sarcini	Referinţe
NU SUNT	

Anexa Nr. 1 La Partea I

Teren

Nr cadastral	Suprafaţa (mp)*	Observaţii / Referinţe
	1.300	

* Suprafaţa este determinată in planul de proiecţie Stereo 70.

DETALII LINIARE IMOBIL



Date referitoare la teren

Crt	Categorie folosinţă	Intra vilan	Suprafaţa (mp)	Tarla	Parcelă	Nr. topo	Observaţii / Referinţe
1	arabil	NU	1.300	53	175/98	-	

Lungime Segmente
1) Valorile lungimilor segmentelor sunt obţinute din proiecţie în plan.

Punct început	X / Y	Punct sfârşit	X / Y	Lungime segment (** (m)
1	577.229,362 362.010,567	2	576.962,203 362.017,951	267.261
2	576.962,203 362.017,951	3	576.963,349 362.013,038	5.045
3	576.963,349 362.013,038	4	577.228,873 362.005,699	265.625
4	577.228,873 362.005,699	1	577.229,362 362.010,567	4.892

** Lungimile segmentelor sunt determinate în planul de proiecţie Stereo 70 şi sunt rotunjite la 1 milimetru.
*** Distanţa dintre puncte este formată din segmente cumulate ce sunt mai mici decât valoarea 1 milimetru.

DATE DESPRE IMOBILUL NR. 4481

Oficiul de Cadastru şi Publicitate Imobiliară PRAHOVA
Biroul de Cadastru şi Publicitate Imobiliară Ploieşti

A. Partea I. Descrierea imobilului

TEREN Necunoscut

Adresa: Loc. Podu Valeni, Jud. Prahova

Nr. Crt	Nr cadastral Nr. topografic	Suprafaţa* (mp)	Observaţii / Referinţe
A1		4.970	Sector cadastral:25 Teren neimprejmuit;

B. Partea II. Proprietari şi acte

Inscrieri privitoare la dreptul de proprietate şi alte drepturi reale		Referinţe
/		
Act Administrativ nr. 112973, din 19/12/2002 emis de CJSDAPT PRAHOVA;		
B1	Intabulare, drept de PROPRIETATE, dobandit prin Reconstituire, cota actuala 1/1, cota initiala 1/1	A1
	1) **DINU RADU IOANA**, Lipsă CNP. 2) **STOICA RADU DUMITRA**, Lipsă CNP. 3) **BOTOGAN ANA**, Lipsă CNP. 4) **CROITORU CORNEL**, Lipsă CNP.	

C. Partea III. SARCINI .

Inscrieri privind dezmembramintele dreptului de proprietate, drepturi reale de garanţie şi sarcini	Referinţe
NU SUNT	

Anexa Nr. 1 La Partea I

Teren

Nr cadastral	Suprafaţa (mp)*	Observaţii / Referinţe
	4.970	

* Suprafaţa este determinată in planul de proiecţie Stereo 70.

DETALII LINIARE IMOBIL

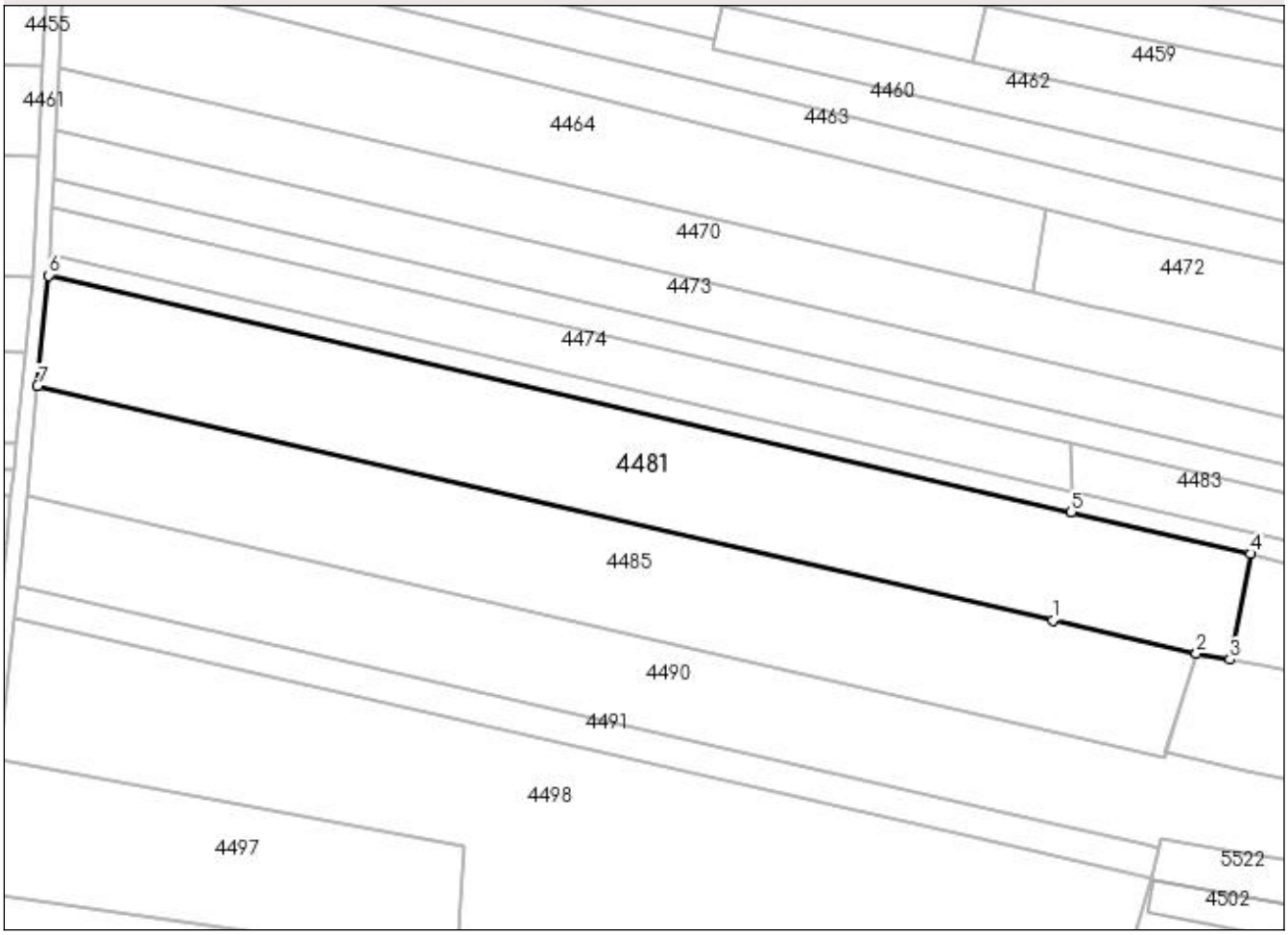

Date referitoare la teren

Crt	Categorie folosinţă	Intra vilan	Suprafaţa (mp)	Tarla	Parcelă	Nr. topo	Observaţii / Referinţe
1	arabil	DA	736	53/1	175/14	-	
2	arabil	NU	4.234	53/1	175/14	-	

Lungime Segmente

1) Valorile lungimilor segmentelor sunt obţinute din proiecţie în plan.

Punct început	X / Y	Punct sfârşit	X / Y	Lungime segment (** (m)
1	577.428,988 361.981,731	2	577.456,557 361.975,373	28.293
2	577.456,557 361.975,373	3	577.463,032 361.974,198	6.581
3	577.463,032 361.974,198	4	577.466,966 361.994,5	20.68
4	577.466,966 361.994,5	5	577.432,561 362.002,463	35.314

Punct început	X / Y	Punct sfârşit	X / Y	Lungime segment (** (m)
5	577.432,561 362.002,463	6	577.236,135 362.047,923	201.618
6	577.236,135 362.047,923	7	577.234,0 362.026,701	21.329
7	577.234,0 362.026,701	1	577.428,988 361.981,731	200.107

** Lungimile segmentelor sunt determinate în planul de proiecţie Stereo 70 şi sunt rotunjite la 1 milimetru.
*** Distanţa dintre puncte este formată din segmente cumulate ce sunt mai mici decât valoarea 1 milimetru.

DATE DESPRE IMOBILUL NR. 4482

Oficiul de Cadastru şi Publicitate Imobiliară PRAHOVA
Biroul de Cadastru şi Publicitate Imobiliară Ploieşti

A. Partea I. Descrierea imobilului

TEREN Extravilan

Adresa: Jud. Prahova

Nr. Crt	Nr cadastral Nr. topografic	Suprafaţa* (mp)	Observaţii / Referinţe
A1		2.374	Sector cadastral:25 Teren neimprejmuit;

B. Partea II. Proprietari şi acte

Inscrieri privitoare la dreptul de proprietate şi alte drepturi reale		Referinţe
/		
Act Administrativ nr. 52940, din 27/06/2002 emis de CJSDAPT PRAHOVA;		
B1	Intabulare, drept de PROPRIETATE, dobandit prin Reconstituire, cota actuala 1/1, cota initiala 1/1	A1
	1) **STANCIU NICOLAE FLOREA**, Lipsă CNP.	

C. Partea III. SARCINI .

Inscrieri privind dezmembramintele dreptului de proprietate, drepturi reale de garanţie şi sarcini	Referinţe
NU SUNT	

Anexa Nr. 1 La Partea I

Teren

Nr cadastral	Suprafaţa (mp)*	Observaţii / Referinţe
	2.374	

* Suprafaţa este determinată in planul de proiecţie Stereo 70.

DETALII LINIARE IMOBIL

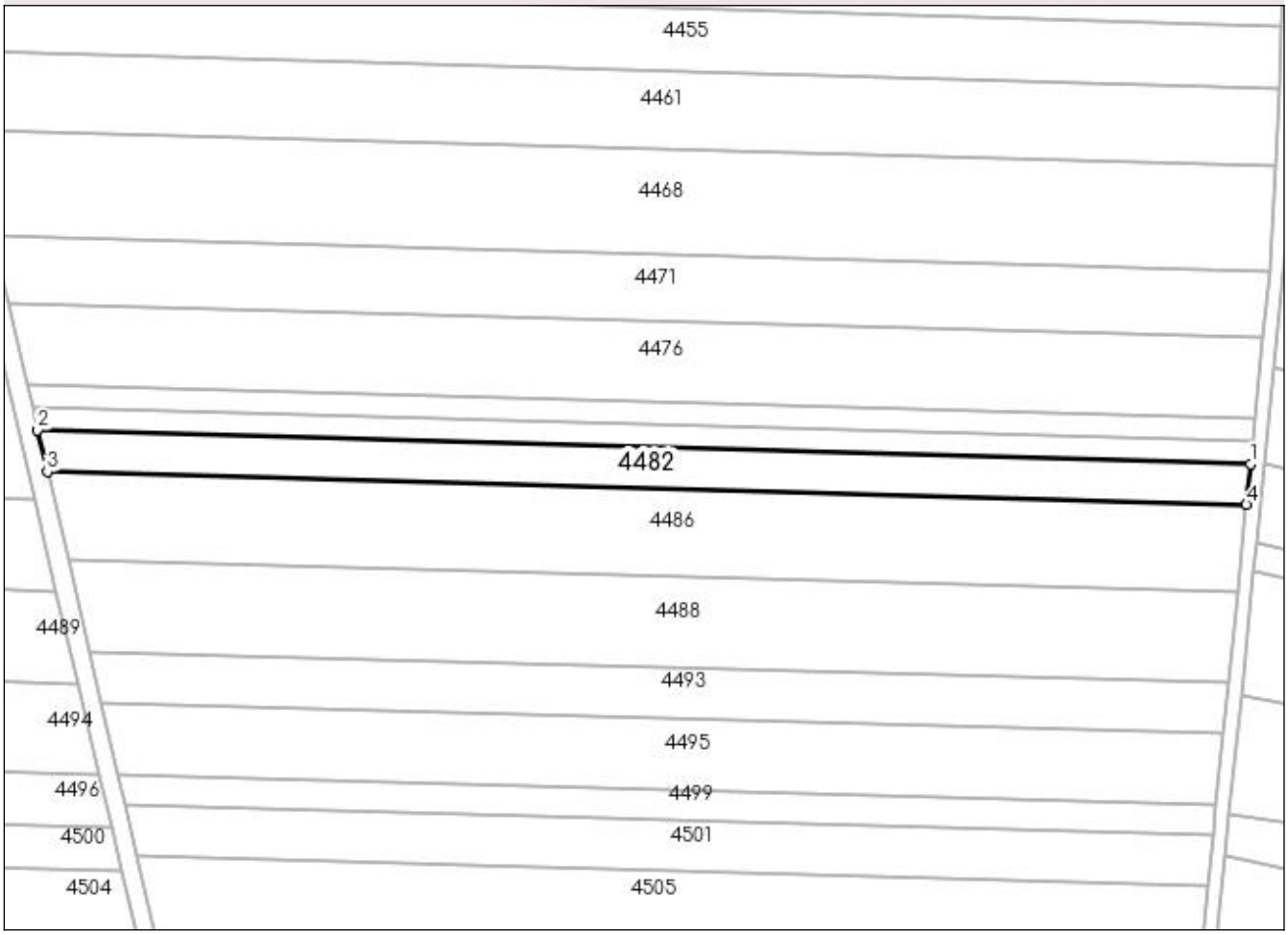

Date referitoare la teren

Crt	Categorie folosinţă	Intra vilan	Suprafaţa (mp)	Tarla	Parcelă	Nr. topo	Observaţii / Referinţe
1	arabil	NU	2.374	53	175/99	-	

Lungime Segmente
1) Valorile lungimilor segmentelor sunt obţinute din proiecţie în plan.

Punct început	X / Y	Punct sfârşit	X / Y	Lungime segment (** (m)
1	577.228,873 362.005,699	2	576.963,349 362.013,038	265.625
2	576.963,349 362.013,038	3	576.965,461 362.003,988	9.293
3	576.965,461 362.003,988	4	577.227,971 361.996,732	262.61
4	577.227,971 361.996,732	1	577.228,873 362.005,699	9.012

** Lungimile segmentelor sunt determinate în planul de proiecţie Stereo 70 şi sunt rotunjite la 1 milimetru.
*** Distanţa dintre puncte este formată din segmente cumulate ce sunt mai mici decât valoarea 1 milimetru.

DATE DESPRE IMOBILUL NR. 4483

Oficiul de Cadastru şi Publicitate Imobiliară PRAHOVA
Biroul de Cadastru şi Publicitate Imobiliară Ploieşti

A. Partea I. Descrierea imobilului

TEREN Necunoscut

Adresa: Loc. Podu Valeni, Jud. Prahova

Nr. Crt	Nr cadastral Nr. topografic	Suprafaţa* (mp)	Observaţii / Referinţe
A1	21227	712	Sector cadastral:25 Teren imprejmuit;

Construcţii

Crt	Nr cadastral Nr. topografic	Adresa	Observaţii / Referinţe
A1.1		Loc. Podu Valeni, Jud. Prahova	Nr. niveluri:1; S. construita la sol:90 mp;

B. Partea II. Proprietari şi acte

Inscrieri privitoare la dreptul de proprietate şi alte drepturi reale		Referinţe
123240 / 10/12/2015		
Act Notarial nr. 1061, din 09/12/2015 emis de NP TOMESCU ALICE CRISTINA;		
B6	Intabulare, drept de PROPRIETATEcumparare ca bun propriu, dobandit prin Conventie, cota actuala 1/1, cota initiala 1/1	A1
	1) **GHEORGHE DUMITRU**	
/		
Act Administrativ nr. 2340, din 06/03/2023 emis de PRIMĂRIA COMUNEI POIENARII BURCHII;		
B8	Intabulare, drept de PROPRIETATE, dobandit prin Construire, cota actuala 1/1, cota initiala 1/1	A1.1
	1) **GHEORGHE DUMITRU**	

C. Partea III. SARCINI

Inscrieri privind dezmembramintele dreptului de proprietate, drepturi reale de garanţie şi sarcini		Referinţe
11963 / 01/02/2022		
Hotarare Judecatoreasca nr. 2562, din 14/03/2019 emis de Judecatoria Ploiesti (act administrativ nr 1012/2019 din 26.01.2022, emis de EXECUTOR JUDECATORESC TRIFINA ELENA CORNELIA);		
C1	se noteaza urmarirea silita imobiliara din dosar de executare nr. 1012/2019 pentru recuperarea sumei de 3.066,05 lei reprezentand debit si cheltuieli de executare in favoarea creditoarei PROSPEROCAPITAL S.A.R.L , la cererea Executorului Judecatoresc Trifina Elena Cornelia	A1

Anexa Nr. 1 La Partea I

Teren

Nr cadastral	Suprafaţa (mp)*	Observaţii / Referinţe
21227	712	

* Suprafaţa este determinată in planul de proiecţie Stereo 70.

DETALII LINIARE IMOBIL

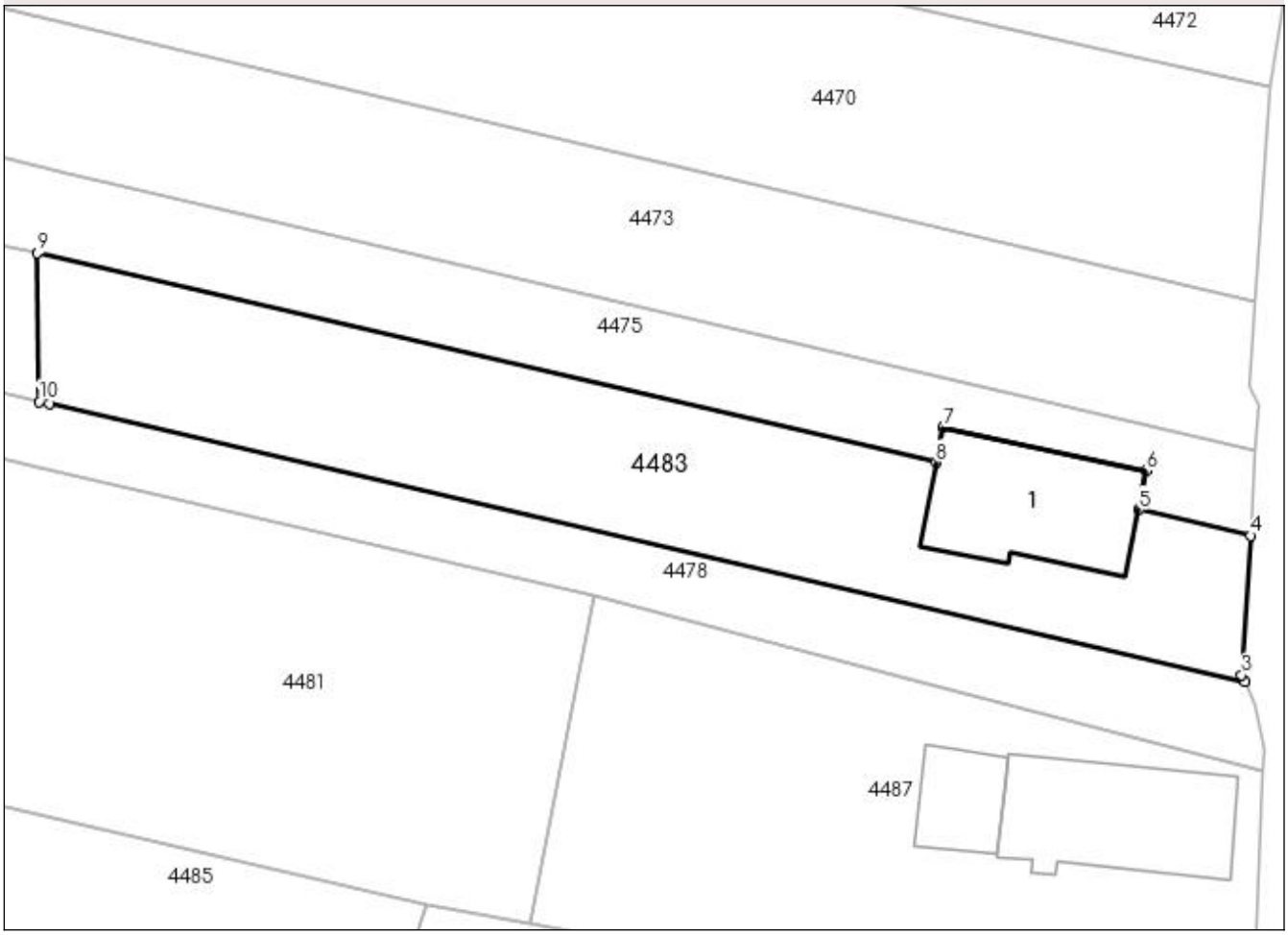

Date referitoare la teren

Crt	Categorie folosinţă	Intra vilan	Suprafaţa (mp)	Tarla	Parcelă	Nr. topo	Observaţii / Referinţe
1	curti constructii	DA	700	53/1	175/12	-	SUPR.TOTALA TEREN=2500.00 mp. REST PROPRIETATE IN EXTRAVILAN = 1788.00 mp.
2	arabil	NU	12	53/1	175/12	-	

Date referitoare la construcţii

Crt	Număr	Destinaţie construcţie	Supraf. (mp)	Situaţie juridică	Observaţii / Referinţe
A1.1		constructii de locuinte	90	Cu acte	Nr. niveluri:1; S. construita la sol:90 mp;

Lungime Segmente
1) Valorile lungimilor segmentelor sunt obţinute din proiecţie în plan.

Punct început	X / Y	Punct sfârşit	X / Y	Lungime segment (** (m)
1	577.433,228 362.006,337	2	577.507,216 361.989,16	75.956
2	577.507,216 361.989,16	3	577.507,031 361.989,576	0.455
3	577.507,031 361.989,576	4	577.507,575 361.998,189	8.63

Punct început	X / Y	Punct sfârşit	X / Y	Lungime segment (** (m)
4	577.507,575 361.998,189	5	577.500,687 361.999,792	7.072
5	577.500,687 361.999,792	6	577.501,153 362.002,204	2.457
6	577.501,153 362.002,204	7	577.488,554 362.004,866	12.877
7	577.488,554 362.004,866	8	577.488,126 362.002,715	2.193
8	577.488,126 362.002,715	9	577.432,515 362.015,657	57.097
9	577.432,515 362.015,657	10	577.432,628 362.006,481	9.177
10	577.432,628 362.006,481	1	577.433,228 362.006,337	0.617

** Lungimile segmentelor sunt determinate în planul de proiecţie Stereo 70 şi sunt rotunjite la 1 milimetru.
*** Distanţa dintre puncte este formată din segmente cumulate ce sunt mai mici decât valoarea 1 milimetru.

DATE DESPRE IMOBILUL NR. 4484

Oficiul de Cadastru şi Publicitate Imobiliară PRAHOVA
Biroul de Cadastru şi Publicitate Imobiliară Ploieşti

A. Partea I. Descrierea imobilului

TEREN Extravilan

Adresa: Jud. Prahova

Nr. Crt	Nr cadastral Nr. topografic	Suprafaţa* (mp)	Observaţii / Referinţe
A1		5.000	Sector cadastral:25 Teren neimprejmuit;

B. Partea II. Proprietari şi acte

Inscrieri privitoare la dreptul de proprietate şi alte drepturi reale		Referinţe
/		
Act Administrativ nr. 109744, din 18/11/2002 emis de CJSDAPT PRAHOVA;		
B1	Intabulare, drept de PROPRIETATE, dobandit prin Reconstituire, cota actuala 1/1, cota initiala 1/1	A1
	1) **MARIN DUMITRU ION**, Lipsă CNP.	

C. Partea III. SARCINI .

Inscrieri privind dezmembramintele dreptului de proprietate, drepturi reale de garanţie şi sarcini	Referinţe
NU SUNT	

Anexa Nr. 1 La Partea I

Teren

Nr cadastral	Suprafaţa (mp)*	Observaţii / Referinţe
	5.000	

* Suprafaţa este determinată in planul de proiecţie Stereo 70.

DETALII LINIARE IMOBIL

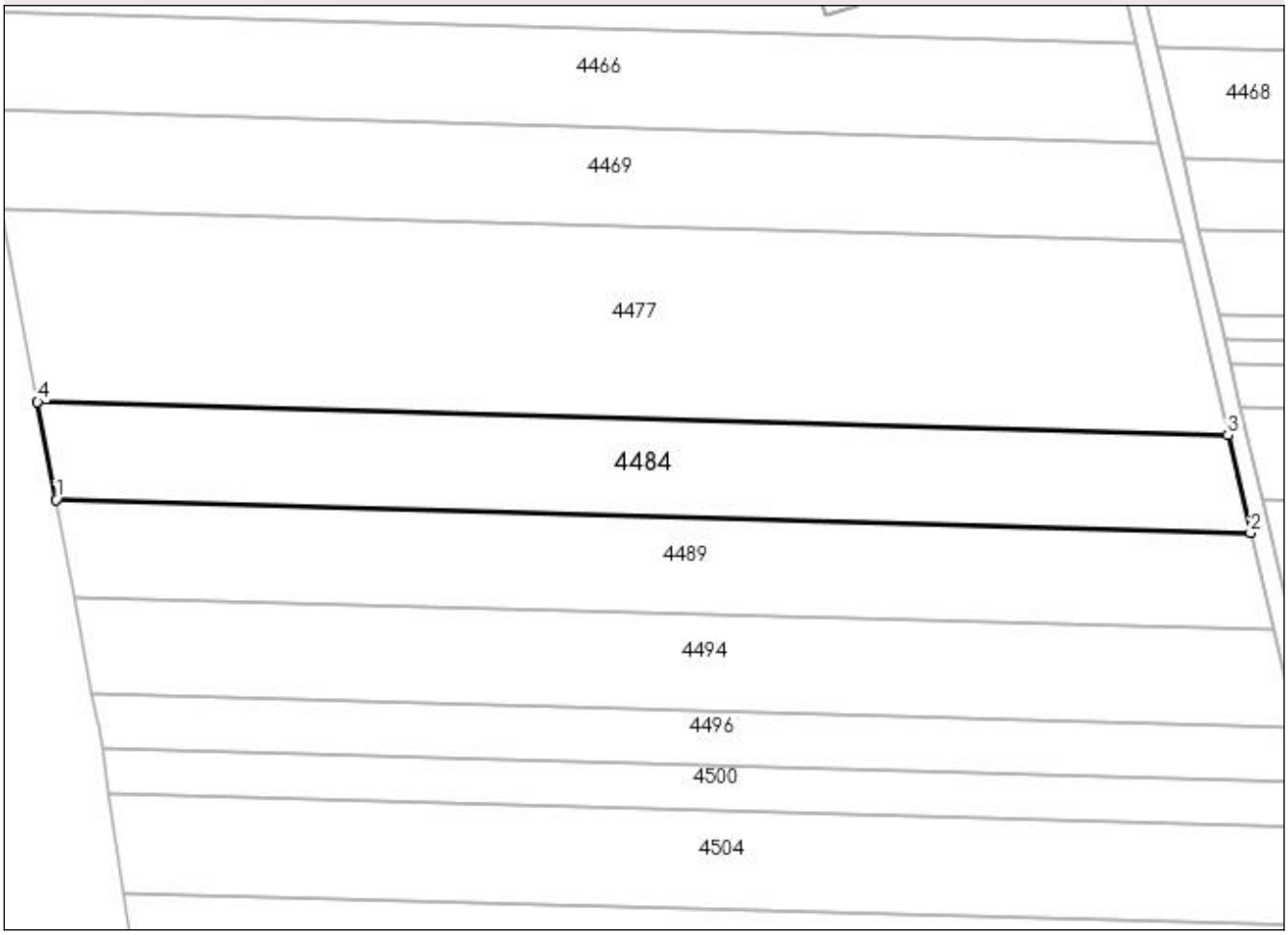

Date referitoare la teren

Crt	Categorie folosinţă	Intra vilan	Suprafaţa (mp)	Tarla	Parcelă	Nr. topo	Observaţii / Referinţe
1	arabil	NU	5.000	53	175/34	-	

Lungime Segmente

1) Valorile lungimilor segmentelor sunt obţinute din proiecţie în plan.

Punct început	X / Y	Punct sfârşit	X / Y	Lungime segment (** (m)
1	576.719,159 361.984,677	2	576.967,466 361.977,777	248.403
2	576.967,466 361.977,777	3	576.962,729 361.998,082	20.85
3	576.962,729 361.998,082	4	576.715,342 362.004,957	247.483
4	576.715,342 362.004,957	1	576.719,159 361.984,677	20.636

** Lungimile segmentelor sunt determinate în planul de proiecţie Stereo 70 şi sunt rotunjite la 1 milimetru.
*** Distanţa dintre puncte este formată din segmente cumulate ce sunt mai mici decât valoarea 1 milimetru.

DATE DESPRE IMOBILUL NR. 4485

Oficiul de Cadastru şi Publicitate Imobiliară PRAHOVA
Biroul de Cadastru şi Publicitate Imobiliară Ploieşti

A. Partea I. Descrierea imobilului

TEREN Necunoscut

Adresa: Loc. Podu Valeni, Jud. Prahova

Nr. Crt	Nr cadastral Nr. topografic	Suprafaţa* (mp)	Observaţii / Referinţe
A1		4.760	Sector cadastral:25 Teren neimprejmuit;

B. Partea II. Proprietari şi acte

Inscrieri privitoare la dreptul de proprietate şi alte drepturi reale		Referinţe
/		
Act Administrativ nr. 113558, din 17/12/2002 emis de CJSDAPT PRAHOVA;		
B1	Intabulare, drept de PROPRIETATE, dobandit prin Reconstituire, cota actuala 1/1, cota initiala 1/1	A1
	1) **BARBU ALEXANDRU**, Lipsă CNP.	

C. Partea III. SARCINI .

Inscrieri privind dezmembramintele dreptului de proprietate, drepturi reale de garanţie şi sarcini	Referinţe
NU SUNT	

Anexa Nr. 1 La Partea I

Teren

Nr cadastral	Suprafaţa (mp)*	Observaţii / Referinţe
	4.760	

* Suprafaţa este determinată in planul de proiecţie Stereo 70.

DETALII LINIARE IMOBIL

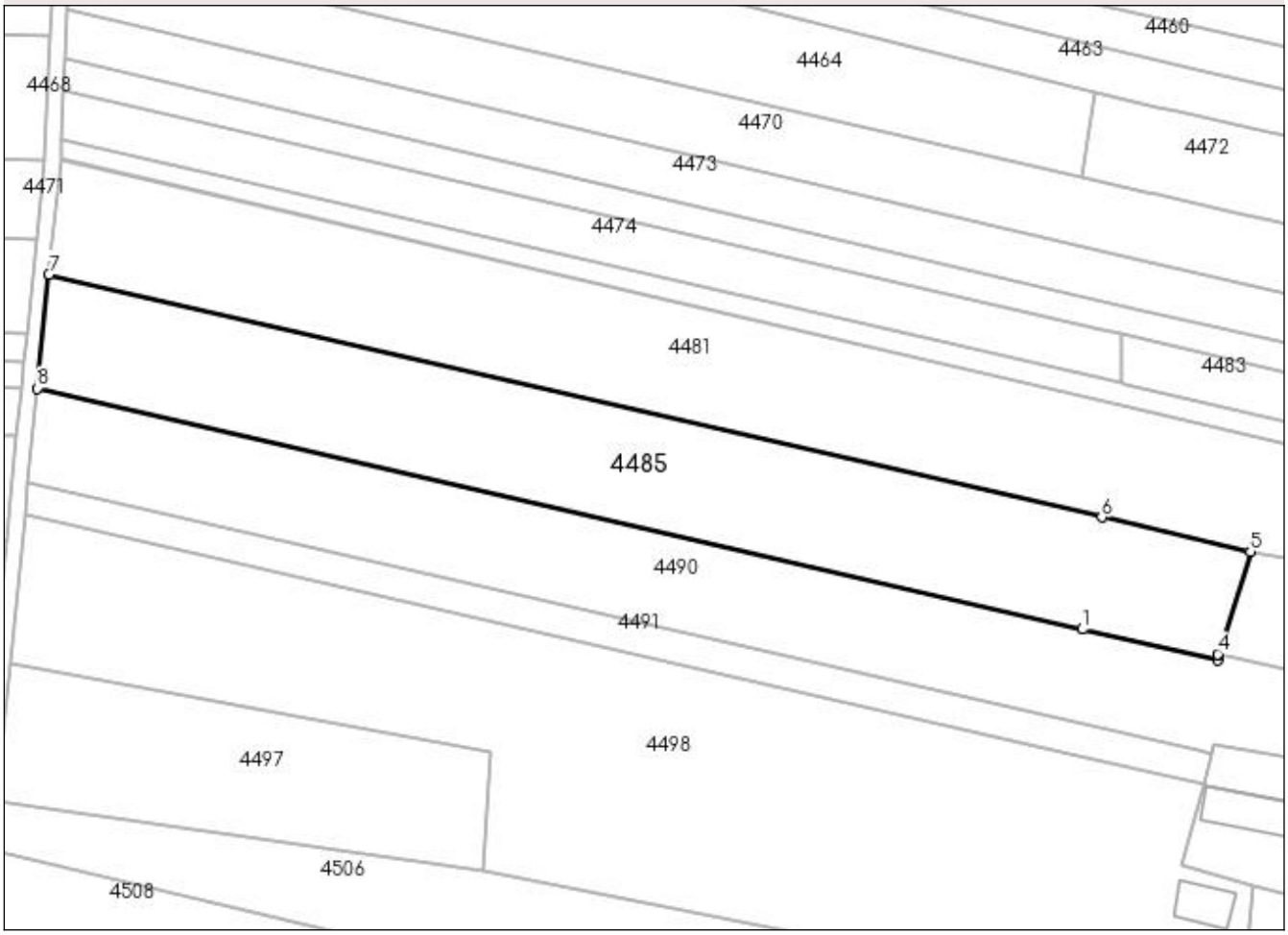

Date referitoare la teren

Crt	Categorie folosinţă	Intra vilan	Suprafaţa (mp)	Tarla	Parcelă	Nr. topo	Observaţii / Referinţe
1	arabil	DA	564	53/1	175/15	-	
2	arabil	NU	4.196	53/1	175/15	-	

Lungime Segmente

1) Valorile lungimilor segmentelor sunt obţinute din proiecţie în plan.

Punct început	X / Y	Punct sfârşit	X / Y	Lungime segment (** (m)
1	577.425,411 361.960,973	2	577.450,448 361.955,203	25.693
2	577.450,448 361.955,203	3	577.450,695 361.956,332	1.156
3	577.450,695 361.956,332	4	577.450,466 361.956,389	0.236
4	577.450,466 361.956,389	5	577.456,557 361.975,373	19.937

Punct început	X / Y	Punct sfârşit	X / Y	Lungime segment (** (m)
5	577.456,557 361.975,373	6	577.428,988 361.981,731	28.293
6	577.428,988 361.981,731	7	577.234,0 362.026,701	200.107
7	577.234,0 362.026,701	8	577.231,876 362.005,578	21.23
8	577.231,876 362.005,578	1	577.425,411 361.960,973	198.609

**** Lungimile segmentelor sunt determinate în planul de proiecţie Stereo 70 şi sunt rotunjite la 1 milimetru.**
***** Distanţa dintre puncte este formată din segmente cumulate ce sunt mai mici decât valoarea 1 milimetru.**

DATE DESPRE IMOBILUL NR. 4486

Oficiul de Cadastru şi Publicitate Imobiliară PRAHOVA
Biroul de Cadastru şi Publicitate Imobiliară Ploieşti

A. Partea I. Descrierea imobilului

TEREN Extravilan

Adresa: Jud. Prahova

Nr. Crt	Nr cadastral Nr. topografic	Suprafaţa* (mp)	Observaţii / Referinţe
A1		5.000	Sector cadastral:25 Teren neimprejmuit;

B. Partea II. Proprietari şi acte

Inscrieri privitoare la dreptul de proprietate şi alte drepturi reale		Referinţe
/		
Act Administrativ nr. 111640, din 18/12/2002 emis de CJSDAPT PRAHOVA;		
B1	Intabulare, drept de PROPRIETATE, dobandit prin Reconstituire, cota actuala 1/1, cota initiala 1/1	A1
	1) **GHEORGHE DUMITRU**, Lipsă CNP.	

C. Partea III. SARCINI .

Inscrieri privind dezmembramintele dreptului de proprietate, drepturi reale de garanţie şi sarcini	Referinţe
NU SUNT	

Anexa Nr. 1 La Partea I

Teren

Nr cadastral	Suprafaţa (mp)*	Observaţii / Referinţe
	5.000	

* Suprafaţa este determinată in planul de proiecţie Stereo 70.

DETALII LINIARE IMOBIL



Date referitoare la teren

Crt	Categorie folosinţă	Intra vilan	Suprafaţa (mp)	Tarla	Parcelă	Nr. topo	Observaţii / Referinţe
1	arabil	NU	5.000	53	175/100	-	

Lungime Segmente

1) Valorile lungimilor segmentelor sunt obţinute din proiecţie în plan.

Punct început	X / Y	Punct sfârşit	X / Y	Lungime segment (** (m)
1	577.227,971 361.996,732	2	576.965,461 362.003,988	262.61
2	576.965,461 362.003,988	3	576.969,99 361.984,579	19.93
3	576.969,99 361.984,579	4	577.226,036 361.977,501	256.144
4	577.226,036 361.977,501	1	577.227,971 361.996,732	19.328

** Lungimile segmentelor sunt determinate în planul de proiecţie Stereo 70 şi sunt rotunjite la 1 milimetru.
*** Distanţa dintre puncte este formată din segmente cumulate ce sunt mai mici decât valoarea 1 milimetru.

DATE DESPRE IMOBILUL NR. 4487

Oficiul de Cadastru şi Publicitate Imobiliară PRAHOVA
Biroul de Cadastru şi Publicitate Imobiliară Ploieşti

A. Partea I. Descrierea imobilului

TEREN Intravilan

Adresa: Loc. Podu Valeni, Jud. Prahova

Nr. Crt	Nr cadastral Nr. topografic	Suprafaţa* (mp)	Observaţii / Referinţe
A1		Din acte: 836 Masurata: 851	Sector cadastral:25 Teren imprejmuit;

Construcţii

Crt	Nr cadastral Nr. topografic	Adresa	Observaţii / Referinţe
A1.1		Loc. Podu Valeni, Jud. Prahova	Nr. niveluri:1; S. construita la sol:93 mp;
A1.2		Loc. Podu Valeni, Jud. Prahova	Nr. niveluri:1; S. construita la sol:32 mp;

B. Partea II. Proprietari şi acte

Inscrieri privitoare la dreptul de proprietate şi alte drepturi reale		Referinţe
/		
Act Administrativ nr. 68874, din 27/06/2002 emis de CJSDAPT PRAHOVA;		
B1	Intabulare, drept de PROPRIETATE, dobandit prin Reconstituire, cota actuala 1/1, cota initiala 1/1	A1
	1) **IONITA GHERGHINA**, Lipsă CNP.	
Act Administrativ nr. 2340, din 06/03/2023 emis de PRIMĂRIA COMUNEI POIENARII BURCHII;		
B2	Intabulare, drept de PROPRIETATE, dobandit prin Construire, cota actuala 1/1, cota initiala 1/1	A1.1, A1.2
	1) **IONITA GHERGHINA**, Lipsă CNP.	

C. Partea III. SARCINI .

Inscrieri privind dezmembramintele dreptului de proprietate, drepturi reale de garanţie şi sarcini	Referinţe
NU SUNT	

Anexa Nr. 1 La Partea I

Teren

Nr cadastral	Suprafaţa (mp)*	Observaţii / Referinţe
	Din acte: 836 Masurata: 851	

* Suprafaţa este determinată in planul de proiecţie Stereo 70.

DETALII LINIARE IMOBIL



Date referitoare la teren

Crt	Categorie folosinţă	Intra vilan	Suprafaţa (mp)	Tarla	Parcelă	Nr. topo	Observaţii / Referinţe
1	curti constructii	DA	423	2	10	-	
2	arabil	DA	428	2	12	-	

Date referitoare la construcţii

Crt	Număr	Destinaţie construcţie	Supraf. (mp)	Situaţie juridică	Observaţii / Referinţe
A1.1		constructii de locuinte	93	Cu acte	Nr. niveluri:1; S. construita la sol:93 mp;
A1.2		constructii de locuinte	32	Cu acte	Nr. niveluri:1; S. construita la sol:32 mp;

Lungime Segmente
1) Valorile lungimilor segmentelor sunt obţinute din proiecţie în plan.

Punct început	X / Y	Punct sfârşit	X / Y	Lungime segment (** (m)
1	577.508,321 361.983,588	2	577.486,761 361.989,277	22.298
2	577.486,761 361.989,277	3	577.466,966 361.994,5	20.472

Punct început	X / Y	Punct sfârşit	X / Y	Lungime segment (** (m)
3	577.466,966 361.994,5	4	577.463,032 361.974,198	20.68
4	577.463,032 361.974,198	5	577.469,233 361.973,086	6.3
5	577.469,233 361.973,086	6	577.476,407 361.971,478	7.352
6	577.476,407 361.971,478	7	577.484,961 361.969,809	8.715
7	577.484,961 361.969,809	8	577.487,15 361.969,382	2.23
8	577.487,15 361.969,382	9	577.495,416 361.967,572	8.462
9	577.495,416 361.967,572	10	577.507,537 361.965,629	12.276
10	577.507,537 361.965,629	1	577.508,321 361.983,588	17.976

**** Lungimile segmentelor sunt determinate în planul de proiecţie Stereo 70 şi sunt rotunjite la 1 milimetru.**
***** Distanţa dintre puncte este formată din segmente cumulate ce sunt mai mici decât valoarea 1 milimetru.**

DATE DESPRE IMOBILUL NR. 4488

Oficiul de Cadastru şi Publicitate Imobiliară PRAHOVA
Biroul de Cadastru şi Publicitate Imobiliară Ploieşti

A. Partea I. Descrierea imobilului

TEREN Extravilan

Adresa: Jud. Prahova

Nr. Crt	Nr cadastral Nr. topografic	Suprafaţa* (mp)	Observaţii / Referinţe
A1		5.000	Sector cadastral:25 Teren neimprejmuit;

B. Partea II. Proprietari şi acte

Inscrieri privitoare la dreptul de proprietate şi alte drepturi reale		Referinţe
/		
Act Administrativ nr. 104879, din 17/09/2002 emis de CJSDAPT PRAHOVA;		
B1	Intabulare, drept de PROPRIETATE, dobandit prin Reconstituire, cota actuala 1/1, cota initiala 1/1	A1
	1) **GHEORGHE ION JOIŢA**, Lipsă CNP.	

C. Partea III. SARCINI .

Inscrieri privind dezmembramintele dreptului de proprietate, drepturi reale de garanţie şi sarcini	Referinţe
NU SUNT	

Anexa Nr. 1 La Partea I

Teren

Nr cadastral	Suprafaţa (mp)*	Observaţii / Referinţe
	5.000	

* Suprafaţa este determinată in planul de proiecţie Stereo 70.

DETALII LINIARE IMOBIL

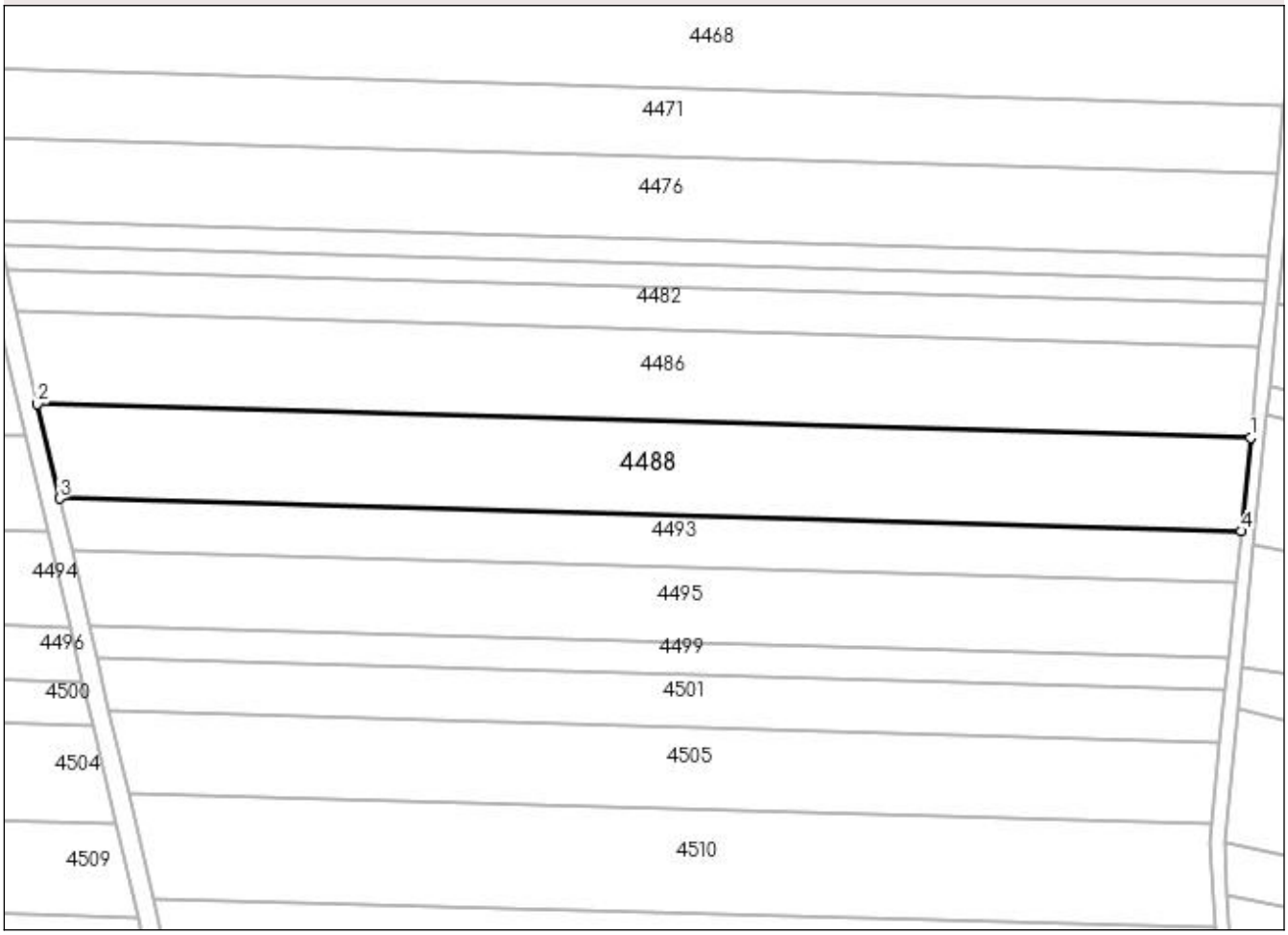

Date referitoare la teren

Crt	Categorie folosinţă	Intra vilan	Suprafaţa (mp)	Tarla	Parcelă	Nr. topo	Observaţii / Referinţe
1	arabil	NU	5.000	53	175/101	-	

Lungime Segmente

1) Valorile lungimilor segmentelor sunt obţinute din proiecţie în plan.

Punct început	X / Y	Punct sfârşit	X / Y	Lungime segment (** (m)
1	577.226,036 361.977,501	2	576.969,99 361.984,579	256.144
2	576.969,99 361.984,579	3	576.974,636 361.964,666	20.448
3	576.974,636 361.964,666	4	577.224,052 361.957,773	249.511
4	577.224,052 361.957,773	1	577.226,036 361.977,501	19.828

** Lungimile segmentelor sunt determinate în planul de proiecţie Stereo 70 şi sunt rotunjite la 1 milimetru.
*** Distanţa dintre puncte este formată din segmente cumulate ce sunt mai mici decât valoarea 1 milimetru.

DATE DESPRE IMOBILUL NR. 4489

Oficiul de Cadastru şi Publicitate Imobiliară PRAHOVA
Biroul de Cadastru şi Publicitate Imobiliară Ploieşti

A. Partea I. Descrierea imobilului

TEREN Extravilan

Adresa: Jud. Prahova

Nr. Crt	Nr cadastral Nr. topografic	Suprafaţa* (mp)	Observaţii / Referinţe
A1		5.000	Sector cadastral:25 Teren neimprejmuit;

B. Partea II. Proprietari şi acte

Inscrieri privitoare la dreptul de proprietate şi alte drepturi reale		Referinţe
/		
Act Administrativ nr. 113539, din 23/12/2002 emis de CJSDAPT PRAHOVA;		
B1	Intabulare, drept de PROPRIETATE, dobandit prin Reconstituire, cota actuala 1/1, cota initiala 1/1	A1
	1) **GHEORGHE ANICA**, Lipsă CNP.	

C. Partea III. SARCINI .

Inscrieri privind dezmembramintele dreptului de proprietate, drepturi reale de garanţie şi sarcini	Referinţe
NU SUNT	

Anexa Nr. 1 La Partea I

Teren

Nr cadastral	Suprafaţa (mp)*	Observaţii / Referinţe
	5.000	

* Suprafaţa este determinată in planul de proiecţie Stereo 70.

DETALII LINIARE IMOBIL

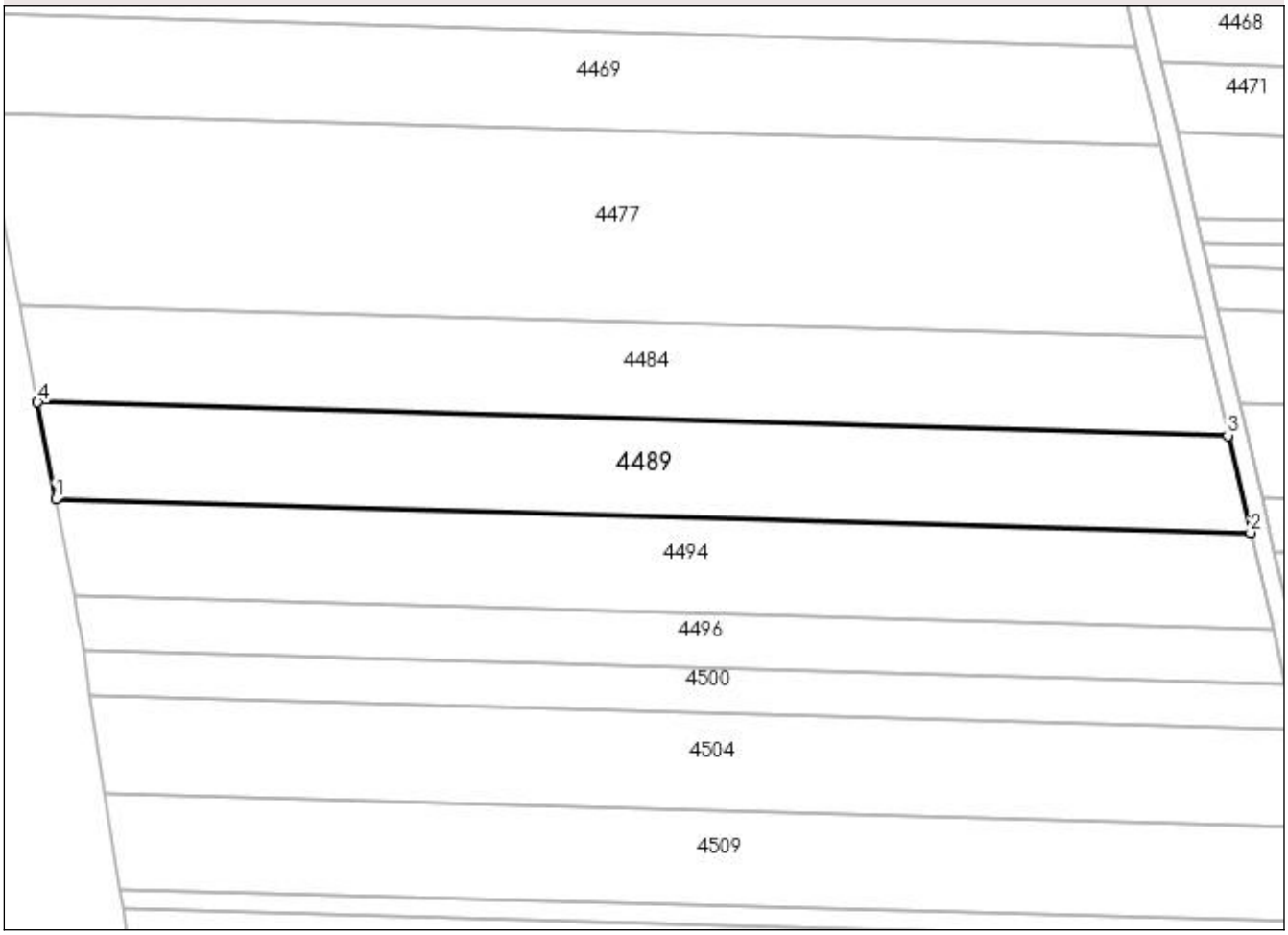

Date referitoare la teren

Crt	Categorie folosinţă	Intra vilan	Suprafaţa (mp)	Tarla	Parcelă	Nr. topo	Observaţii / Referinţe
1	arabil	NU	5.000	53	175/35	-	

Lungime Segmente

1) Valorile lungimilor segmentelor sunt obţinute din proiecţie în plan.

Punct început	X / Y	Punct sfârşit	X / Y	Lungime segment (** (m)
1	576.722,963 361.964,472	2	576.972,186 361.957,546	249.319
2	576.972,186 361.957,546	3	576.967,466 361.977,777	20.774
3	576.967,466 361.977,777	4	576.719,159 361.984,677	248.403
4	576.719,159 361.984,677	1	576.722,963 361.964,472	20.56

** Lungimile segmentelor sunt determinate în planul de proiecţie Stereo 70 şi sunt rotunjite la 1 milimetru.
*** Distanţa dintre puncte este formată din segmente cumulate ce sunt mai mici decât valoarea 1 milimetru.

DATE DESPRE IMOBILUL NR. 4490

Oficiul de Cadastru şi Publicitate Imobiliară PRAHOVA
Biroul de Cadastru şi Publicitate Imobiliară Ploieşti

A. Partea I. Descrierea imobilului

TEREN Necunoscut

Adresa: Loc. Podu Valeni, Nr. 6, Jud. Prahova

Nr. Crt	Nr cadastral Nr. topografic	Suprafaţa* (mp)	Observaţii / Referinţe
A1	22253	Din acte: 4.695 Masurata: 4.725	Sector cadastral:25 Teren imprejmuit;

Construcţii

Crt	Nr cadastral Nr. topografic	Adresa	Observaţii / Referinţe
A1.1	22253-C1	Loc. Podu Valeni, Nr. 6, Jud. Prahova	Nr. niveluri:1; S. construita la sol:128 mp; S. construita desfasurata:128 mp; locuinta P; fundatie lemn+beton; pereti paianta+boltari, inv.tabla, an construire 1955
A1.2	22253-C2	Loc. Podu Valeni, Nr. 6, Jud. Prahova	Nr. niveluri:1; S. construita la sol:44 mp; S. construita desfasurata:44 mp; anexa;fund.beton;pereti tabla+lemn, inv.azbociment, an construire 1955
A1.3	22253-C3	Loc. Podu Valeni, Nr. 6, Jud. Prahova	Nr. niveluri:1; S. construita la sol:34 mp; S. construita desfasurata:34 mp; anexa;fund.beton;pereti OSB,inv. tabla, an construire 1955

B. Partea II. Proprietari şi acte

Inscrieri privitoare la dreptul de proprietate şi alte drepturi reale		Referinţe
109613 / 29/11/2017		
Act Notarial nr. 102, din 14/07/2005 emis de NP DIANA-CRISTINA IONESCU (act administrativ nr 11164 din 06.11.2017, emis de Primaria Poienarii Burchii;act administrativ nr 68876 din 27.06.2002, emis de COMISIA JUDETEANA PRAHOVA;act notarial nr 101 din 14.06.2005, emis de NP DIANA-CRISTINA IONESCU);		
B1	Intabulare, drept de PROPRIETATE, dobandit prin Succesiune, cota actuala 1/1, cota initiala 1/1	A1
	1) **STOEAN ION**	
B2	Intabulare, drept de PROPRIETATE, dobandit prin Succesiune, cota actuala 1/1, cota initiala 1/1	A1.1, A1.2, A1.3
	1) **STOEAN ION**	

C. Partea III. SARCINI .

Inscrieri privind dezmembramintele dreptului de proprietate, drepturi reale de garanţie şi sarcini	Referinţe
NU SUNT	

Anexa Nr. 1 La Partea I

Teren

Nr cadastral	Suprafaţa (mp)*	Observaţii / Referinţe
22253	Din acte: 4.695 Masurata: 4.725	

* Suprafaţa este determinată in planul de proiecţie Stereo 70.

DETALII LINIARE IMOBIL

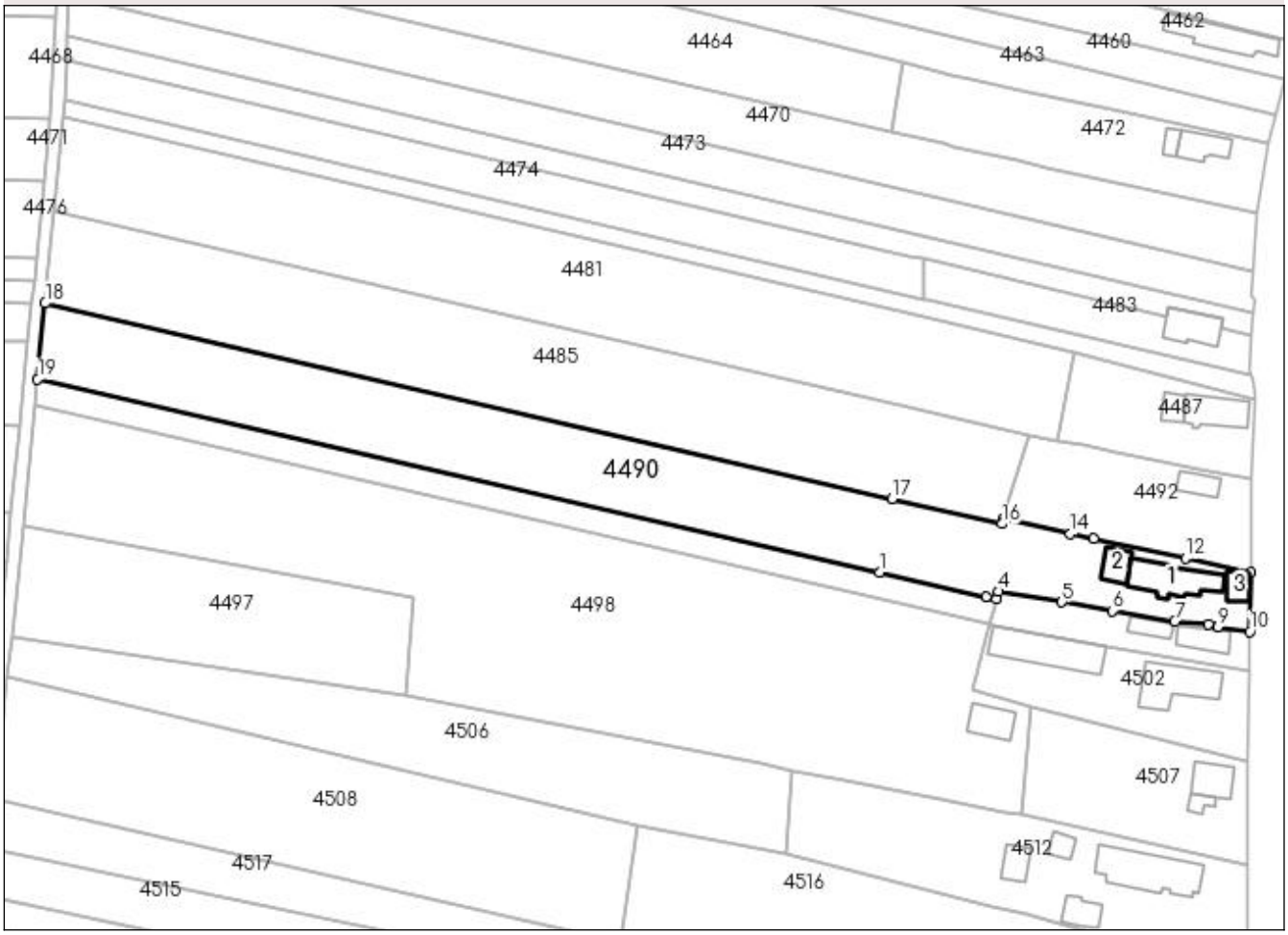

Date referitoare la teren

Crt	Categorie folosinţă	Intra vilan	Suprafaţa (mp)	Tarla	Parcelă	Nr. topo	Observaţii / Referinţe
1	curti constructii	DA	892	2	16;17	-	INTRAVILAN PODU VALENI, NR.6
2	arabil	DA	487	53	175/16	-	INTRAVILAN
3	arabil	NU	3.346	53	175/16	-	EXTRAVILAN

Date referitoare la construcţii

Crt	Număr	Destinaţie construcţie	Supraf. (mp)	Situaţie juridică	Observaţii / Referinţe
A1.1	22253-C1	constructii de locuinte	128	Cu acte	Nr. niveluri:1; S. construita la sol:128 mp; S. construita desfasurata:128 mp; locuinta P; fundatie lemn+beton;pereti paianta+boltari, inv.tabla, an construire 1955
A1.2	22253-C2	constructii anexa	44	Cu acte	Nr. niveluri:1; S. construita la sol:44 mp; S. construita desfasurata:44 mp; anexa;fund. beton;pereti tabla+lemn,inv.azbociment, an construire 1955
A1.3	22253-C3	constructii anexa	34	Cu acte	Nr. niveluri:1; S. construita la sol:34 mp; S. construita desfasurata:34 mp; anexa;fund. beton;pereti OSB,inv.tabla, an construire 1955

Lungime Segmente
1) Valorile lungimilor segmentelor sunt obţinute din proiecţie în plan.

Punct început	X / Y	Punct sfârşit	X / Y	Lungime segment (** (m)
1	577.422,515 361.944,169	2	577.446,839 361.938,599	24.954
2	577.446,839 361.938,599	3	577.449,253 361.938,031	2.48
3	577.449,253 361.938,031	4	577.449,688 361.939,788	1.81
4	577.449,688 361.939,788	5	577.464,186 361.937,373	14.698
5	577.464,186 361.937,373	6	577.475,719 361.935,327	11.713
6	577.475,719 361.935,327	7	577.489,985 361.932,874	14.475
7	577.489,985 361.932,874	8	577.497,592 361.932,19	7.638
8	577.497,592 361.932,19	9	577.499,79 361.931,676	2.257
9	577.499,79 361.931,676	10	577.507,1 361.930,587	7.391
10	577.507,1 361.930,587	11	577.507,255 361.944,073	13.487
11	577.507,255 361.944,073	12	577.492,372 361.947,349	15.239
12	577.492,372 361.947,349	13	577.471,383 361.951,787	21.453
13	577.471,383 361.951,787	14	577.466,115 361.952,901	5.384
14	577.466,115 361.952,901	15	577.450,695 361.956,332	15.797
15	577.450,695 361.956,332	16	577.450,448 361.955,203	1.156
16	577.450,448 361.955,203	17	577.425,411 361.960,973	25.693
17	577.425,411 361.960,973	18	577.231,876 362.005,578	198.609
18	577.231,876 362.005,578	19	577.230,13 361.988,228	17.438
19	577.230,13 361.988,228	1	577.422,515 361.944,169	197.366

**** Lungimile segmentelor sunt determinate în planul de proiecţie Stereo 70 şi sunt rotunjite la 1 milimetru.**
***** Distanţa dintre puncte este formată din segmente cumulate ce sunt mai mici decât valoarea 1 milimetru.**

DATE DESPRE IMOBILUL NR. 4491

Oficiul de Cadastru şi Publicitate Imobiliară PRAHOVA
Biroul de Cadastru şi Publicitate Imobiliară Ploieşti

A. Partea I. Descrierea imobilului

TEREN Necunoscut

Adresa: Loc. Podu Valeni, Jud. Prahova

Nr. Crt	Nr cadastral Nr. topografic	Suprafaţa* (mp)	Observaţii / Referinţe
A1		1.343	Sector cadastral:25 Teren neimprejmuit;

B. Partea II. Proprietari şi acte

Inscrieri privitoare la dreptul de proprietate şi alte drepturi reale		Referinţe
/		
Act Normativ nr. 7, din 13/03/1996 emis de PARLAMENTUL ROMANIEI;		
B1	Inscrierea provizorie, drept de PROPRIETATE, dobandit prin Lege, cota actuala 1/1, cota initiala 1/1	A1
	1) **COMUNA POIENARII BURCHII**, CIF:0000000000000	

C. Partea III. SARCINI .

Inscrieri privind dezmembramintele dreptului de proprietate, drepturi reale de garanţie şi sarcini	Referinţe
NU SUNT	

Anexa Nr. 1 La Partea I

Teren

Nr cadastral	Suprafaţa (mp)*	Observaţii / Referinţe
	1.343	

* Suprafaţa este determinată in planul de proiecţie Stereo 70.

DETALII LINIARE IMOBIL

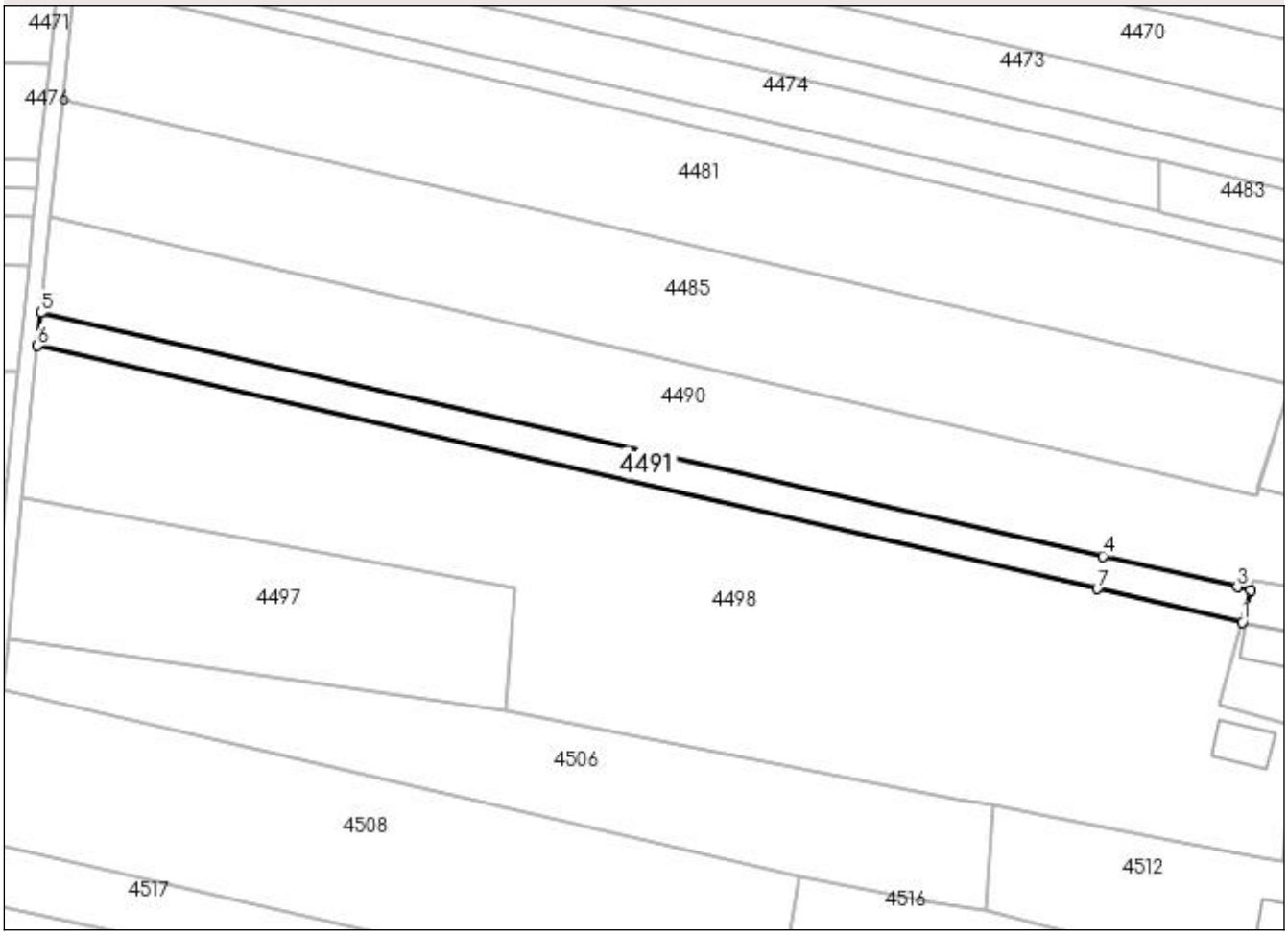

Date referitoare la teren

Crt	Categorie folosinţă	Intra vilan	Suprafaţa (mp)	Tarla	Parcelă	Nr. topo	Observaţii / Referinţe
1	arabil	DA	164	53/1	175/17	-	TEREN LA DISPOZITIA COMISIEI LOCALE DE FOND FUNCIAR
2	arabil	NU	1.179	53/1	175/17	-	TEREN LA DISPOZITIA COMISIEI LOCALE DE FOND FUNCIAR

Lungime Segmente
1) Valorile lungimilor segmentelor sunt obţinute din proiecţie în plan.

Punct început	X / Y	Punct sfârşit	X / Y	Lungime segment (** (m)
1	577.447,81 361.932,206	2	577.449,253 361.938,031	6.001
2	577.449,253 361.938,031	3	577.446,839 361.938,599	2.48
3	577.446,839 361.938,599	4	577.422,515 361.944,169	24.954
4	577.422,515 361.944,169	5	577.230,13 361.988,228	197.366

Punct început	X / Y	Punct sfârşit	X / Y	Lungime segment (** (m)
5	577.230,13 361.988,228	6	577.229,53 361.982,257	6.001
6	577.229,53 361.982,257	7	577.421,494 361.938,241	196.946
7	577.421,494 361.938,241	1	577.447,81 361.932,206	26.999

** Lungimile segmentelor sunt determinate în planul de proiecţie Stereo 70 şi sunt rotunjite la 1 milimetru.
*** Distanţa dintre puncte este formată din segmente cumulate ce sunt mai mici decât valoarea 1 milimetru.

DATE DESPRE IMOBILUL NR. 4492

Oficiul de Cadastru şi Publicitate Imobiliară PRAHOVA
Biroul de Cadastru şi Publicitate Imobiliară Ploieşti

A. Partea I. Descrierea imobilului

TEREN Intravilan

Adresa: Loc. Podu Valeni, Jud. Prahova

Nr. Crt	Nr cadastral Nr. topografic	Suprafaţa* (mp)	Observaţii / Referinţe
A1	21221	Din acte: 1.186 Masurata: 1.124	Sector cadastral:25 Teren imprejmuit;

Construcţii

Crt	Nr cadastral Nr. topografic	Adresa	Observaţii / Referinţe
A1.1	21221-C1	Loc. Podu Valeni, Jud. Prahova	Nr. niveluri:1; S. construita la sol:42 mp; LOCUINTA CONSTRUITA IN ANUL 1945

B. Partea II. Proprietari şi acte

Inscrieri privitoare la dreptul de proprietate şi alte drepturi reale		Referinţe
43612 / 25/06/2013		
Act Administrativ nr. 113558, din 17/12/2002 emis de COMISIA JUDETEANA PRAHOVA (act notarial nr. 114/03-05-2011 emis de NP LUPU MARIA LUIZA; act notarial nr. 115/03-05-2011 emis de NP LUPU MARIA LUIZA; act administrativ nr. 3237/24-05-2013 emis de PRIMARIA COMUNEI POIENARII BURCHII;);		
B1	Intabulare, drept de PROPRIETATE, dobandit prin Succesiune, cota actuala 1/3, cota initiala 1/3	A1, A1.1
	1) **IORDACHE ADRIAN STEFAN**	
B2	Intabulare, drept de PROPRIETATE, dobandit prin Succesiune, cota actuala 1/3, cota initiala 1/3	A1, A1.1
	1) **IORDACHE ALEXANDRU MIHAIL**	
B3	Intabulare, drept de PROPRIETATE, dobandit prin Succesiune, cota actuala 1/3, cota initiala 1/3	A1, A1.1
	1) **IORDACHE CRISTINA ANDREEA**	

C. Partea III. SARCINI .

Inscrieri privind dezmembramintele dreptului de proprietate, drepturi reale de garanţie şi sarcini	Referinţe
NU SUNT	

Anexa Nr. 1 La Partea I

Teren

Nr cadastral	Suprafaţa (mp)*	Observaţii / Referinţe
21221	Din acte: 1.186 Masurata: 1.124	

* Suprafaţa este determinată in planul de proiecţie Stereo 70.

DETALII LINIARE IMOBIL



Date referitoare la teren

Crt	Categorie folosinţă	Intra vilan	Suprafaţa (mp)	Tarla	Parcelă	Nr. topo	Observaţii / Referinţe
1	curti constructii	DA	550	T2	CC13	-	
2	arabil	DA	574	T2	A14	-	

Date referitoare la construcţii

Crt	Număr	Destinaţie construcţie	Supraf. (mp)	Situaţie juridică	Observaţii / Referinţe
A1.1	21221-C1	constructii de locuinte	Din acte: 0 Masurata: 42	Cu acte	Nr. niveluri:1; S. construita la sol:42 mp; LOCUINTA CONSTRUITA IN ANUL 1945

Lungime Segmente

1) Valorile lungimilor segmentelor sunt obţinute din proiecţie în plan.

Punct început	X / Y	Punct sfârşit	X / Y	Lungime segment (** (m)
1	577.507,537 361.965,629	2	577.495,416 361.967,572	12.276
2	577.495,416 361.967,572	3	577.487,15 361.969,382	8.462
3	577.487,15 361.969,382	4	577.484,961 361.969,809	2.23

Punct început	X / Y	Punct sfârşit	X / Y	Lungime segment (** (m)
4	577.484,961 361.969,809	5	577.476,407 361.971,478	8.715
5	577.476,407 361.971,478	6	577.469,233 361.973,086	7.352
6	577.469,233 361.973,086	7	577.463,032 361.974,198	6.3
7	577.463,032 361.974,198	8	577.456,557 361.975,373	6.581
8	577.456,557 361.975,373	9	577.450,466 361.956,389	19.937
9	577.450,466 361.956,389	10	577.450,695 361.956,332	0.236
10	577.450,695 361.956,332	11	577.466,115 361.952,901	15.797
11	577.466,115 361.952,901	12	577.471,383 361.951,787	5.384
12	577.471,383 361.951,787	13	577.492,372 361.947,349	21.453
13	577.492,372 361.947,349	14	577.507,255 361.944,073	15.239
14	577.507,255 361.944,073	1	577.507,537 361.965,629	21.558

**** Lungimile segmentelor sunt determinate în planul de proiecţie Stereo 70 şi sunt rotunjite la 1 milimetru.**
***** Distanţa dintre puncte este formată din segmente cumulate ce sunt mai mici decât valoarea 1 milimetru.**

DATE DESPRE IMOBILUL NR. 4493

Oficiul de Cadastru şi Publicitate Imobiliară PRAHOVA
Biroul de Cadastru şi Publicitate Imobiliară Ploieşti

A. Partea I. Descrierea imobilului

TEREN Extravilan

Adresa: Jud. Prahova

Nr. Crt	Nr cadastral Nr. topografic	Suprafaţa* (mp)	Observaţii / Referinţe
A1		2.740	Sector cadastral:25 Teren neimprejmuit;

B. Partea II. Proprietari şi acte

Inscrieri privitoare la dreptul de proprietate şi alte drepturi reale		Referinţe
/		
Act Administrativ nr. 68875, din 27/06/2002 emis de CJSDAPT PRAHOVA;		
B1	Intabulare, drept de PROPRIETATE, dobandit prin Reconstituire, cota actuala 1/1, cota initiala 1/1	A1
	1) **DUMITRU ELENA**, Lipsă CNP.	

C. Partea III. SARCINI .

Inscrieri privind dezmembramintele dreptului de proprietate, drepturi reale de garanţie şi sarcini	Referinţe
NU SUNT	

Anexa Nr. 1 La Partea I

Teren

Nr cadastral	Suprafaţa (mp)*	Observaţii / Referinţe
	2.740	

* Suprafaţa este determinată in planul de proiecţie Stereo 70.

DETALII LINIARE IMOBIL



Date referitoare la teren

Crt	Categorie folosinţă	Intra vilan	Suprafaţa (mp)	Tarla	Parcelă	Nr. topo	Observaţii / Referinţe
1	arabil	NU	2.740	53	175/102	-	

Lungime Segmente

1) Valorile lungimilor segmentelor sunt obţinute din proiecţie în plan.

Punct început	X / Y	Punct sfârşit	X / Y	Lungime segment (** (m)
1	577.224,052 361.957,773	2	576.974,636 361.964,666	249.511
2	576.974,636 361.964,666	3	576.977,235 361.953,527	11.438
3	576.977,235 361.953,527	4	577.222,942 361.946,735	245.801
4	577.222,942 361.946,735	1	577.224,052 361.957,773	11.094

** Lungimile segmentelor sunt determinate în planul de proiecţie Stereo 70 şi sunt rotunjite la 1 milimetru.
*** Distanţa dintre puncte este formată din segmente cumulate ce sunt mai mici decât valoarea 1 milimetru.

DATE DESPRE IMOBILUL NR. 4494

Oficiul de Cadastru şi Publicitate Imobiliară PRAHOVA
Biroul de Cadastru şi Publicitate Imobiliară Ploieşti

A. Partea I. Descrierea imobilului

TEREN Extravilan

Adresa: Jud. Prahova

Nr. Crt	Nr cadastral Nr. topografic	Suprafaţa* (mp)	Observaţii / Referinţe
A1		4.969	Sector cadastral:25 Teren neimprejmuit;

B. Partea II. Proprietari şi acte

Inscrieri privitoare la dreptul de proprietate şi alte drepturi reale		Referinţe
/		
Act Administrativ nr. 68879, din 27/06/2002 emis de CJSDAPT PRAHOVA;		
B1	Intabulare, drept de PROPRIETATE, dobandit prin Reconstituire, cota actuala 1/1, cota initiala 1/1	A1
	1) **DOBRE ION MARIN**, Lipsă CNP.	

C. Partea III. SARCINI .

Inscrieri privind dezmembramintele dreptului de proprietate, drepturi reale de garanţie şi sarcini	Referinţe
NU SUNT	

Anexa Nr. 1 La Partea I

Teren

Nr cadastral	Suprafaţa (mp)*	Observaţii / Referinţe
	4.969	

* Suprafaţa este determinată in planul de proiecţie Stereo 70.

DETALII LINIARE IMOBIL

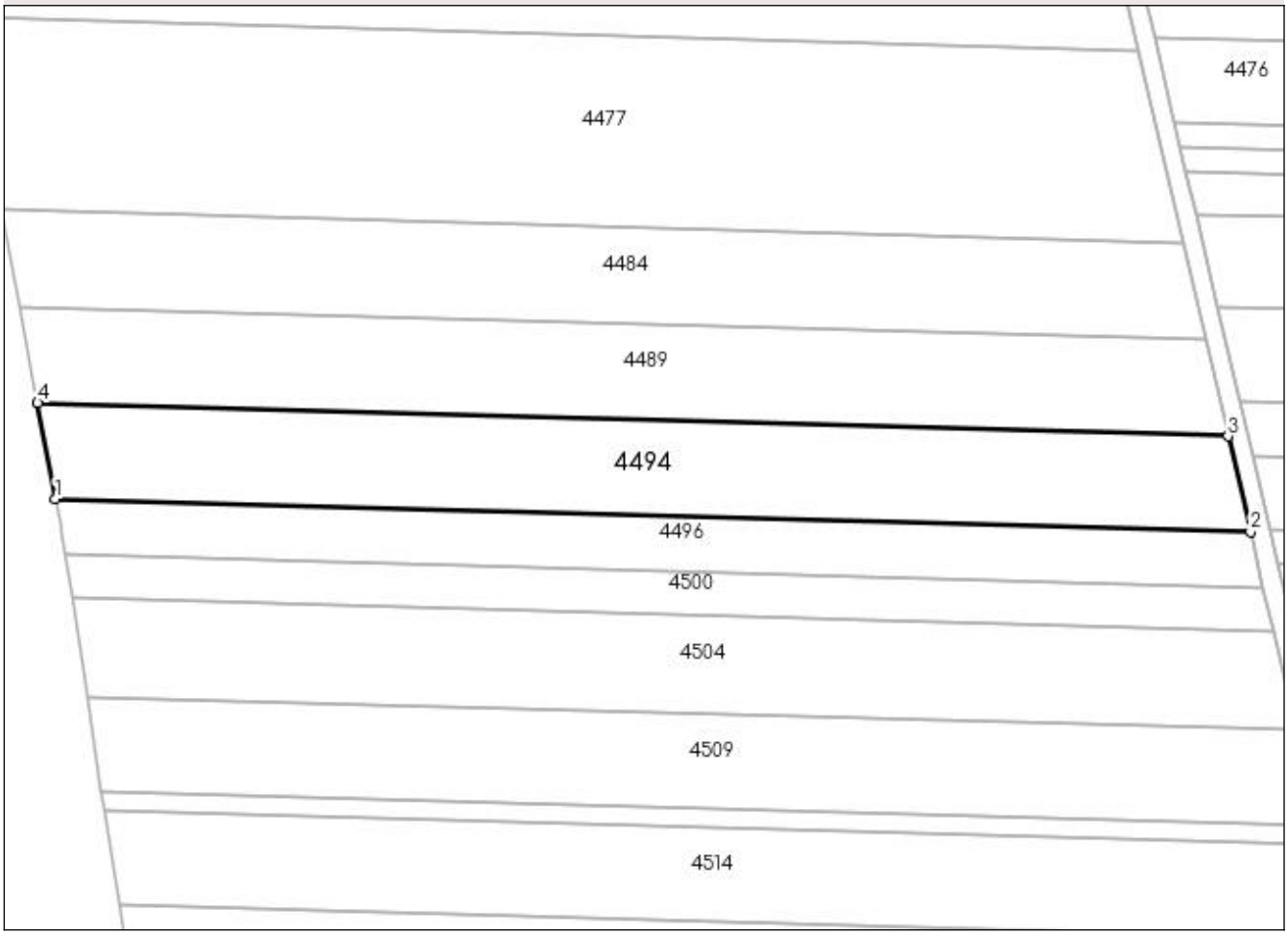

Date referitoare la teren

Crt	Categorie folosinţă	Intra vilan	Suprafaţa (mp)	Tarla	Parcelă	Nr. topo	Observaţii / Referinţe
1	arabil	NU	4.969	53	175/36	-	

Lungime Segmente
1) Valorile lungimilor segmentelor sunt obţinute din proiecţie în plan.

Punct început	X / Y	Punct sfârşit	X / Y	Lungime segment (** (m)
1	576.726,729 361.944,466	2	576.976,86 361.937,514	250.228
2	576.976,86 361.937,514	3	576.972,186 361.957,546	20.57
3	576.972,186 361.957,546	4	576.722,963 361.964,472	249.319
4	576.722,963 361.964,472	1	576.726,729 361.944,466	20.357

** Lungimile segmentelor sunt determinate în planul de proiecţie Stereo 70 şi sunt rotunjite la 1 milimetru.
*** Distanţa dintre puncte este formată din segmente cumulate ce sunt mai mici decât valoarea 1 milimetru.

DATE DESPRE IMOBILUL NR. 4495

Oficiul de Cadastru şi Publicitate Imobiliară PRAHOVA
Biroul de Cadastru şi Publicitate Imobiliară Ploieşti

A. Partea I. Descrierea imobilului

Nr. CF vechi:1308
Nr. cadastral vechi:10218

TEREN Extravilan

Adresa: Jud. Prahova

Nr. Crt	Nr cadastral Nr. topografic	Suprafaţa* (mp)	Observaţii / Referinţe
A1	20322	3.800	Sector cadastral:25 Teren neimprejmuit;

B. Partea II. Proprietari şi acte

Inscrieri privitoare la dreptul de proprietate şi alte drepturi reale		Referinţe
2413 / 18/01/2008		
Act Notarial nr. 92, din 10/01/2008 emis de NP IVAN CONSTANTIN;		
B2	Intabulare, drept de PROPRIETATEcumparare, dobandit prin Conventie, cota actuala 1/2, cota initiala 1/2	A1
	1) **STAN MADALIN NICOLAE**, Lipsă CNP.	
B3	Intabulare, drept de PROPRIETATEcumparare, dobandit prin Conventie, cota actuala 1/2, cota initiala 1/2	A1
	1) **STAN ION**, Lipsă CNP.	

C. Partea III. SARCINI .

Inscrieri privind dezmembramintele dreptului de proprietate, drepturi reale de garanţie şi sarcini	Referinţe
NU SUNT	

Anexa Nr. 1 La Partea I

Teren

Nr cadastral	Suprafaţa (mp)*	Observaţii / Referinţe
20322	3.800	

* Suprafaţa este determinată in planul de proiecţie Stereo 70.

DETALII LINIARE IMOBIL

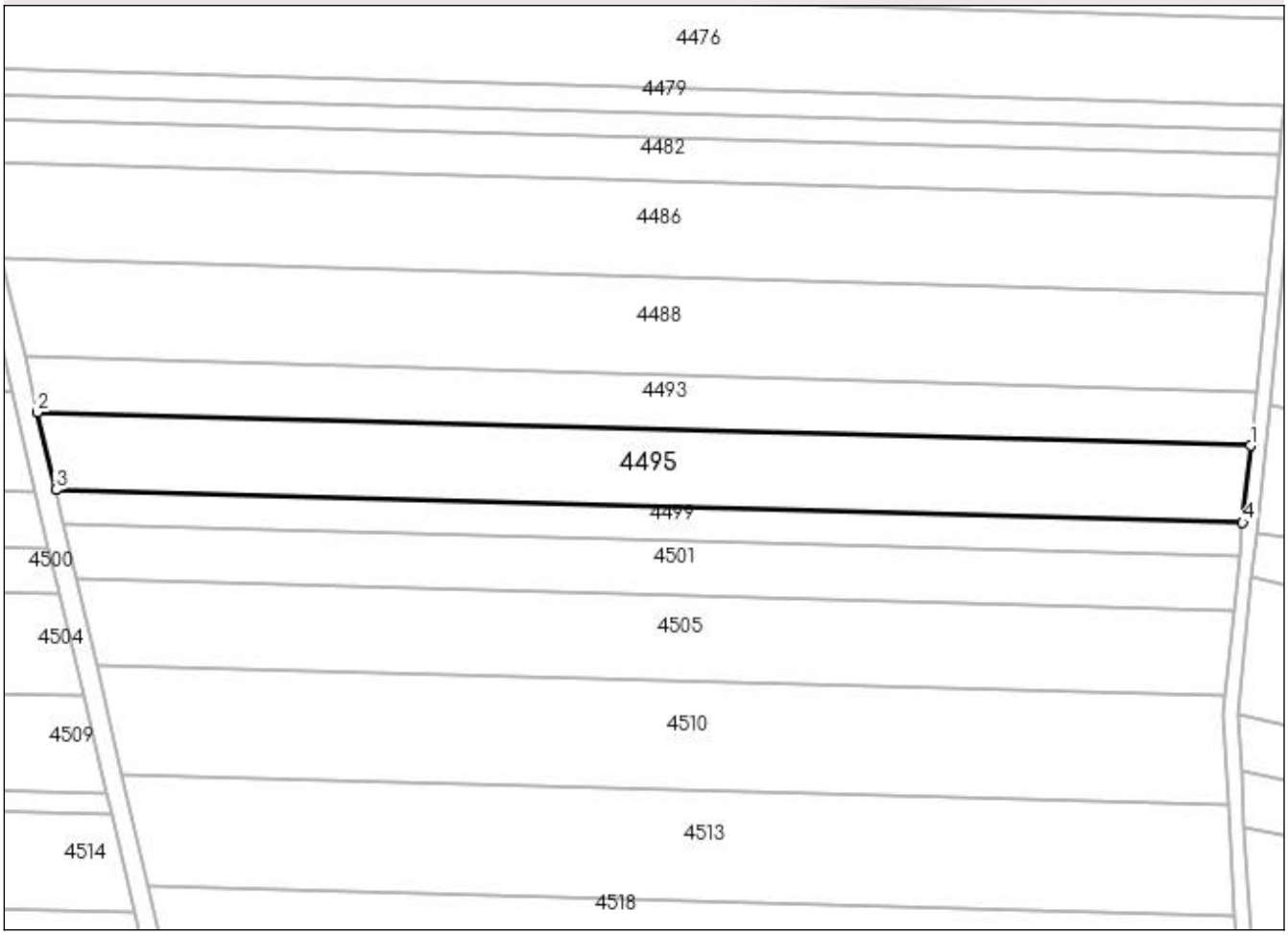

Date referitoare la teren

Crt	Categorie folosinţă	Intra vilan	Suprafaţa (mp)	Tarla	Parcelă	Nr. topo	Observaţii / Referinţe
1	arabil	NU	3.800	53	A175/103	-	

Lungime Segmente

1) Valorile lungimilor segmentelor sunt obţinute din proiecţie în plan.

Punct început	X / Y	Punct sfârşit	X / Y	Lungime segment (** (m)
1	577.222,942 361.946,735	2	576.977,235 361.953,527	245.801
2	576.977,235 361.953,527	3	576.980,906 361.937,793	16.157
3	576.980,906 361.937,793	4	577.221,374 361.931,146	240.56
4	577.221,374 361.931,146	1	577.222,942 361.946,735	15.668

** Lungimile segmentelor sunt determinate în planul de proiecţie Stereo 70 şi sunt rotunjite la 1 milimetru.
*** Distanţa dintre puncte este formată din segmente cumulate ce sunt mai mici decât valoarea 1 milimetru.

DATE DESPRE IMOBILUL NR. 4496

Oficiul de Cadastru şi Publicitate Imobiliară PRAHOVA
Biroul de Cadastru şi Publicitate Imobiliară Ploiești

A. Partea I. Descrierea imobilului

TEREN Extravilan

Adresa: Jud. Prahova

Nr. Crt	Nr cadastral Nr. topografic	Suprafaţa* (mp)	Observaţii / Referinţe
A1		2.875	Sector cadastral:25 Teren neimprejmuit;

B. Partea II. Proprietari şi acte

Inscrieri privitoare la dreptul de proprietate şi alte drepturi reale		Referinţe
/		
Act Administrativ nr. 52942, din 27/06/2002 emis de CJSDAPT PRAHOVA;		
B1	Intabulare, drept de PROPRIETATE, dobandit prin Reconstituire, cota actuala 1/1, cota initiala 1/1	A1
	1) **BALAN COMAN MARIA**, Lipsă CNP.	

C. Partea III. SARCINI .

Inscrieri privind dezmembramintele dreptului de proprietate, drepturi reale de garanţie şi sarcini	Referinţe
NU SUNT	

Anexa Nr. 1 La Partea I

Teren

Nr cadastral	Suprafaţa (mp)*	Observaţii / Referinţe
	2.875	

* Suprafaţa este determinată in planul de proiecţie Stereo 70.

DETALII LINIARE IMOBIL

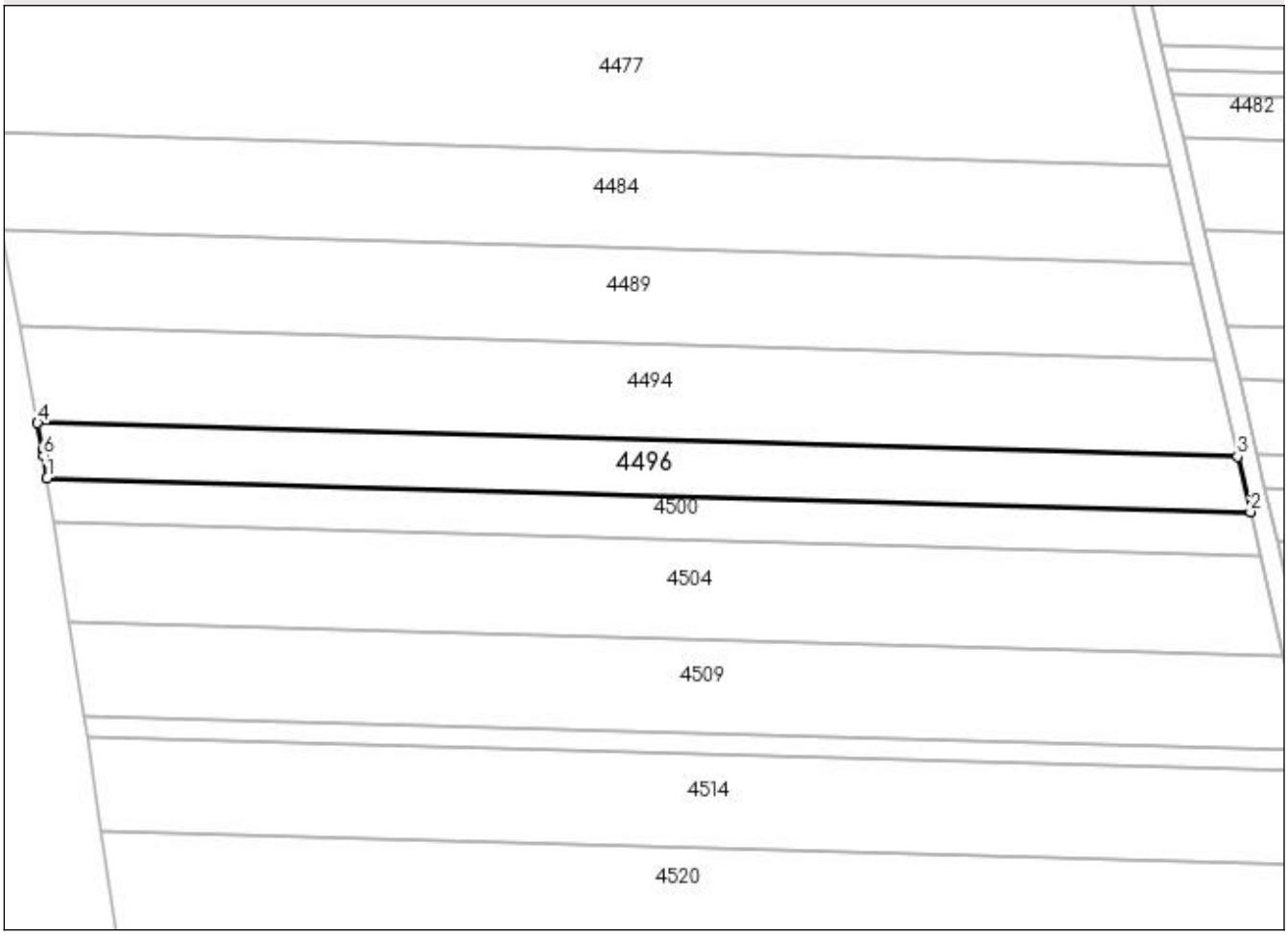

Date referitoare la teren

Crt	Categorie folosinţă	Intra vilan	Suprafaţa (mp)	Tarla	Parcelă	Nr. topo	Observaţii / Referinţe
1	arabil	NU	2.875	53	175/37	-	

Lungime Segmente

1) Valorile lungimilor segmentelor sunt obţinute din proiecţie în plan.

Punct început	X / Y	Punct sfârşit	X / Y	Lungime segment (** (m)
1	576.728,708 361.932,931	2	576.979,556 361.925,96	250.945
2	576.979,556 361.925,96	3	576.976,86 361.937,514	11.864
3	576.976,86 361.937,514	4	576.726,729 361.944,466	250.228
4	576.726,729 361.944,466	5	576.727,79 361.938,829	5.736
5	576.727,79 361.938,829	6	576.727,968 361.937,734	1.109

Punct început	X / Y	Punct sfârşit	X / Y	Lungime segment (** (m)
6	576.727,968 361.937,734	1	576.728,708 361.932,931	4.86

** Lungimile segmentelor sunt determinate în planul de proiecţie Stereo 70 şi sunt rotunjite la 1 milimetru.
*** Distanţa dintre puncte este formată din segmente cumulate ce sunt mai mici decât valoarea 1 milimetru.

DATE DESPRE IMOBILUL NR. 4497

Oficiul de Cadastru şi Publicitate Imobiliară PRAHOVA
Biroul de Cadastru şi Publicitate Imobiliară Ploieşti

A. Partea I. Descrierea imobilului

TEREN Extravilan

Adresa: Jud. Prahova

Nr. Crt	Nr cadastral Nr. topografic	Suprafaţa* (mp)	Observaţii / Referinţe
A1		2.172	Sector cadastral:25 Teren neimprejmuit;

B. Partea II. Proprietari şi acte

Inscrieri privitoare la dreptul de proprietate şi alte drepturi reale		Referinţe
/		
Act Normativ nr. 7, din 13/03/1996 emis de PARLAMENTUL ROMANIEI;		
B1	Inscrierea provizorie, drept de PROPRIETATE, dobandit prin Lege, cota actuala 1/1, cota initiala 1/1	A1
	1) **COMUNA POIENARII BURCHII**, CIF:0000000000000	

C. Partea III. SARCINI .

Inscrieri privind dezmembramintele dreptului de proprietate, drepturi reale de garanţie şi sarcini	Referinţe
NU SUNT	

Anexa Nr. 1 La Partea I

Teren

Nr cadastral	Suprafaţa (mp)*	Observaţii / Referinţe
	2.172	

* Suprafaţa este determinată in planul de proiecţie Stereo 70.

DETALII LINIARE IMOBIL

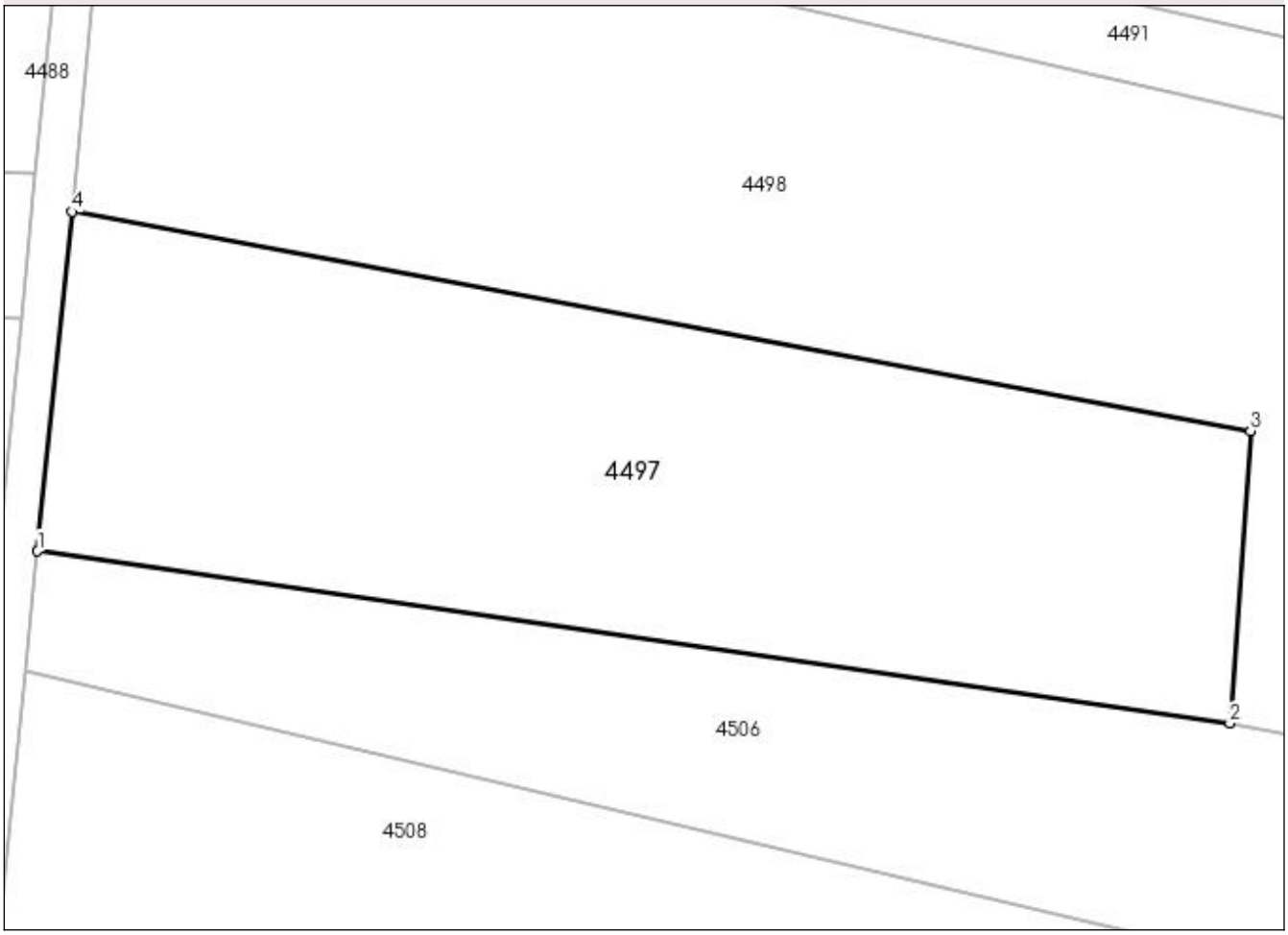

Date referitoare la teren

Crt	Categorie folosinţă	Intra vilan	Suprafaţa (mp)	Tarla	Parcelă	Nr. topo	Observaţii / Referinţe
1	arabil	NU	2.172	53/1	175/19	-	TEREN LA DISPOZITIA COMISIEI LOCALE DE FOND FUNCIAR

Lungime Segmente
1) Valorile lungimilor segmentelor sunt obţinute din proiecţie în plan.

Punct început	X / Y	Punct sfârşit	X / Y	Lungime segment (** (m)
1	577.224,188 361.929,153	2	577.314,371 361.916,16	91.114
2	577.314,371 361.916,16	3	577.315,935 361.938,257	22.152
3	577.315,935 361.938,257	4	577.226,77 361.954,821	90.69
4	577.226,77 361.954,821	1	577.224,188 361.929,153	25.798

** Lungimile segmentelor sunt determinate în planul de proiecţie Stereo 70 şi sunt rotunjite la 1 milimetru.
*** Distanţa dintre puncte este formată din segmente cumulate ce sunt mai mici decât valoarea 1 milimetru.

DATE DESPRE IMOBILUL NR. 4498

Oficiul de Cadastru şi Publicitate Imobiliară PRAHOVA
Biroul de Cadastru şi Publicitate Imobiliară Ploieşti

A. Partea I. Descrierea imobilului

TEREN Necunoscut

Adresa: Loc. Podu Valeni, Jud. Prahova

Nr. Crt	Nr cadastral Nr. topografic	Suprafaţa* (mp)	Observaţii / Referinţe
A1		8.326	Sector cadastral:25 Teren neimprejmuit;

Construcţii

Crt	Nr cadastral Nr. topografic	Adresa	Observaţii / Referinţe
A1.1		Loc. Podu Valeni, Jud. Prahova	Nr. niveluri:1; S. construita la sol:68 mp; C

B. Partea II. Proprietari şi acte

Inscrieri privitoare la dreptul de proprietate şi alte drepturi reale		Referinţe
/		
Act Administrativ nr. 109738, din 18/11/2002 emis de CJSDAPT PRAHOVA;		
B1	Intabulare, drept de PROPRIETATE, dobandit prin Reconstituire, cota actuala 1/1, cota initiala 1/1	A1
	1) **RADU COMAN GHEORGHE**, Lipsă CNP. 2) **RADU ION MARIAN**, Lipsă CNP. 3) **RADU COMAN VASILE**, Lipsă CNP. 4) **SÎRBU ION ELENA**, Lipsă CNP.	
Act Administrativ nr. 2340, din 06/03/2023 emis de PRIMĂRIA COMUNEI POIENARII BURCHII;		
B2	Intabulare, drept de PROPRIETATE, dobandit prin Construire, cota actuala 1/1, cota initiala 1/1	A1.1
	1) **RADU COMAN GHEORGHE**, Lipsă CNP. 2) **RADU ION MARIAN**, Lipsă CNP. 3) **RADU COMAN VASILE**, Lipsă CNP. 4) **SÎRBU ION ELENA**, Lipsă CNP.	

C. Partea III. SARCINI .

Inscrieri privind dezmembramintele dreptului de proprietate, drepturi reale de garanţie şi sarcini	Referinţe
NU SUNT	

Anexa Nr. 1 La Partea I

Teren

Nr cadastral	Suprafaţa (mp)*	Observaţii / Referinţe
	8.326	

* Suprafaţa este determinată in planul de proiecţie Stereo 70.

DETALII LINIARE IMOBIL

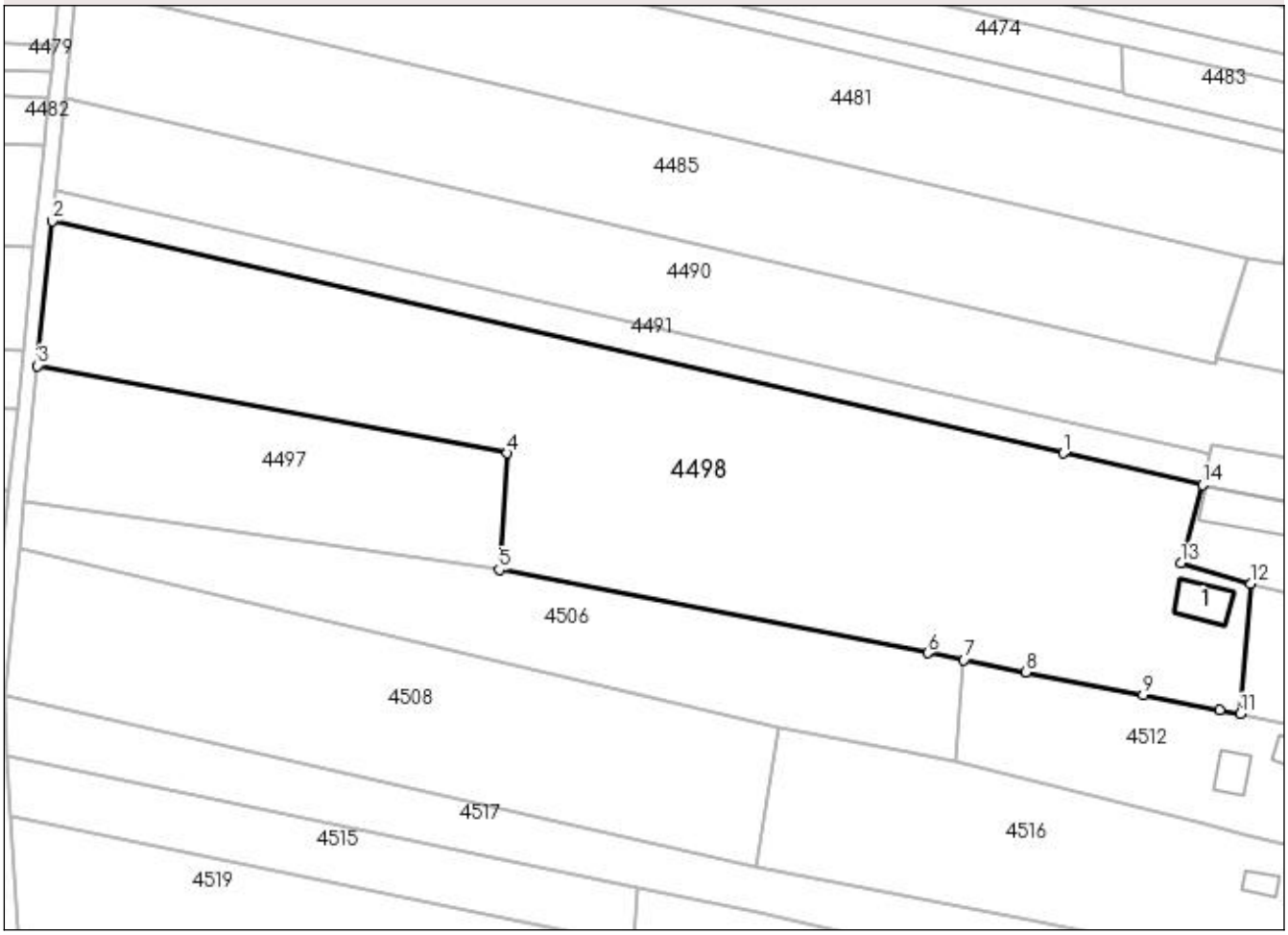

Date referitoare la teren

Crt	Categorie folosinţă	Intra vilan	Suprafaţa (mp)	Tarla	Parcelă	Nr. topo	Observaţii / Referinţe
1	curti constructii	DA	1.447	53/1	175/18	-	
2	arabil	NU	6.879	53/1	175/18	-	

Date referitoare la construcţii

Crt	Număr	Destinaţie construcţie	Supraf. (mp)	Situaţie juridică	Observaţii / Referinţe
A1.1		constructii anexa	68	Cu acte	Nr. niveluri:1; S. construita la sol:68 mp; C

Lungime Segmente
1) Valorile lungimilor segmentelor sunt obţinute din proiecţie în plan.

Punct început	X / Y	Punct sfârşit	X / Y	Lungime segment (** (m)
1	577.421,494 361.938,241	2	577.229,53 361.982,257	196.946
2	577.229,53 361.982,257	3	577.226,77 361.954,821	27.574
3	577.226,77 361.954,821	4	577.315,935 361.938,257	90.69

Punct început	X / Y	Punct sfârşit	X / Y	Lungime segment (** (m)
4	577.315,935 361.938,257	5	577.314,371 361.916,16	22.152
5	577.314,371 361.916,16	6	577.395,717 361.900,337	82.871
6	577.395,717 361.900,337	7	577.402,54 361.899,01	6.951
7	577.402,54 361.899,01	8	577.414,338 361.896,715	12.019
8	577.414,338 361.896,715	9	577.436,603 361.892,385	22.682
9	577.436,603 361.892,385	10	577.451,153 361.889,555	14.823
10	577.451,153 361.889,555	11	577.455,051 361.888,796	3.971
11	577.455,051 361.888,796	12	577.456,953 361.913,46	24.737
12	577.456,953 361.913,46	13	577.443,716 361.917,371	13.803
13	577.443,716 361.917,371	14	577.447,81 361.932,206	15.39
14	577.447,81 361.932,206	1	577.421,494 361.938,241	26.999

**** Lungimile segmentelor sunt determinate în planul de proiecţie Stereo 70 şi sunt rotunjite la 1 milimetru.**
***** Distanţa dintre puncte este formată din segmente cumulate ce sunt mai mici decât valoarea 1 milimetru.**

DATE DESPRE IMOBILUL NR. 4499

Oficiul de Cadastru şi Publicitate Imobiliară PRAHOVA
Biroul de Cadastru şi Publicitate Imobiliară Ploieşti

A. Partea I. Descrierea imobilului

TEREN Extravilan

Adresa: Jud. Prahova

Nr. Crt	Nr cadastral Nr. topografic	Suprafaţa* (mp)	Observaţii / Referinţe
A1		1.638	Sector cadastral:25 Teren neimprejmuit;

B. Partea II. Proprietari şi acte

Inscrieri privitoare la dreptul de proprietate şi alte drepturi reale		Referinţe
/		
Act Administrativ nr. 101114, din 28/06/2002 emis de CJSDAPT PRAHOVA;		
B1	Intabulare, drept de PROPRIETATE, dobandit prin Reconstituire, cota actuala 1/1, cota initiala 1/1	A1
	1) **DINCA ALEXE VASILICA**, Lipsă CNP.	

C. Partea III. SARCINI .

Inscrieri privind dezmembramintele dreptului de proprietate, drepturi reale de garanţie şi sarcini	Referinţe
NU SUNT	

Anexa Nr. 1 La Partea I

Teren

Nr cadastral	Suprafaţa (mp)*	Observaţii / Referinţe
	1.638	

* Suprafaţa este determinată in planul de proiecţie Stereo 70.

DETALII LINIARE IMOBIL



Date referitoare la teren

Crt	Categorie folosinţă	Intra vilan	Suprafaţa (mp)	Tarla	Parcelă	Nr. topo	Observaţii / Referinţe
1	arabil	NU	1.638	53	175/104	-	

Lungime Segmente

1) Valorile lungimilor segmentelor sunt obţinute din proiecţie în plan.

Punct început	X / Y	Punct sfârşit	X / Y	Lungime segment (** (m)
1	577.221,374 361.931,146	2	576.980,906 361.937,793	240.56
2	576.980,906 361.937,793	3	576.982,514 361.930,904	7.074
3	576.982,514 361.930,904	4	577.220,687 361.924,321	238.264
4	577.220,687 361.924,321	1	577.221,374 361.931,146	6.859

** Lungimile segmentelor sunt determinate în planul de proiecţie Stereo 70 şi sunt rotunjite la 1 milimetru.
*** Distanţa dintre puncte este formată din segmente cumulate ce sunt mai mici decât valoarea 1 milimetru.

DATE DESPRE IMOBILUL NR. 4500

Oficiul de Cadastru şi Publicitate Imobiliară PRAHOVA
Biroul de Cadastru şi Publicitate Imobiliară Ploieşti

A. Partea I. Descrierea imobilului

TEREN Extravilan

Adresa: Jud. Prahova, Tarlaua Nr.53,Parcela A.175/38

Nr. Crt	Nr cadastral Nr. topografic	Suprafaţa* (mp)	Observaţii / Referinţe
A1	21667	2.319	Sector cadastral:25 Teren neimprejmuit;

B. Partea II. Proprietari şi acte

Inscrieri privitoare la dreptul de proprietate şi alte drepturi reale		Referinţe
68628 / 29/08/2014		
Act Notarial nr. 3663, din 28/08/2014 emis de NECULAE AURELIAN;		
B1	Se infiinteaza cartea funciara 21667 a imobilului cu numarul cadastral 21667/Poienarii Burchii, rezultat din dezmembrarea imobilului cu numarul cadastral 21651 inscris in cartea funciara 21651;	A1
23003 / 21/02/2022		
Act Notarial nr. 13, din 15/02/2022 emis de NP Totis Andreia Mura;		
B6	Intabulare, drept de PROPRIETATE, dobandit prin Succesiune, cota actuala 1/4, cota initiala 1/4	A1
	1) **ILIE ANA**	
B7	Intabulare, drept de PROPRIETATE, dobandit prin Succesiune, cota actuala 3/4, cota initiala 3/4	A1
	1) **DINESCU MARIA - DANIELA**	

C. Partea III. SARCINI .

Inscrieri privind dezmembramintele dreptului de proprietate, drepturi reale de garanţie şi sarcini	Referinţe
NU SUNT	

Anexa Nr. 1 La Partea I

Teren

Nr cadastral	Suprafaţa (mp)*	Observaţii / Referinţe
21667	2.319	

* Suprafaţa este determinată in planul de proiecţie Stereo 70.

DETALII LINIARE IMOBIL

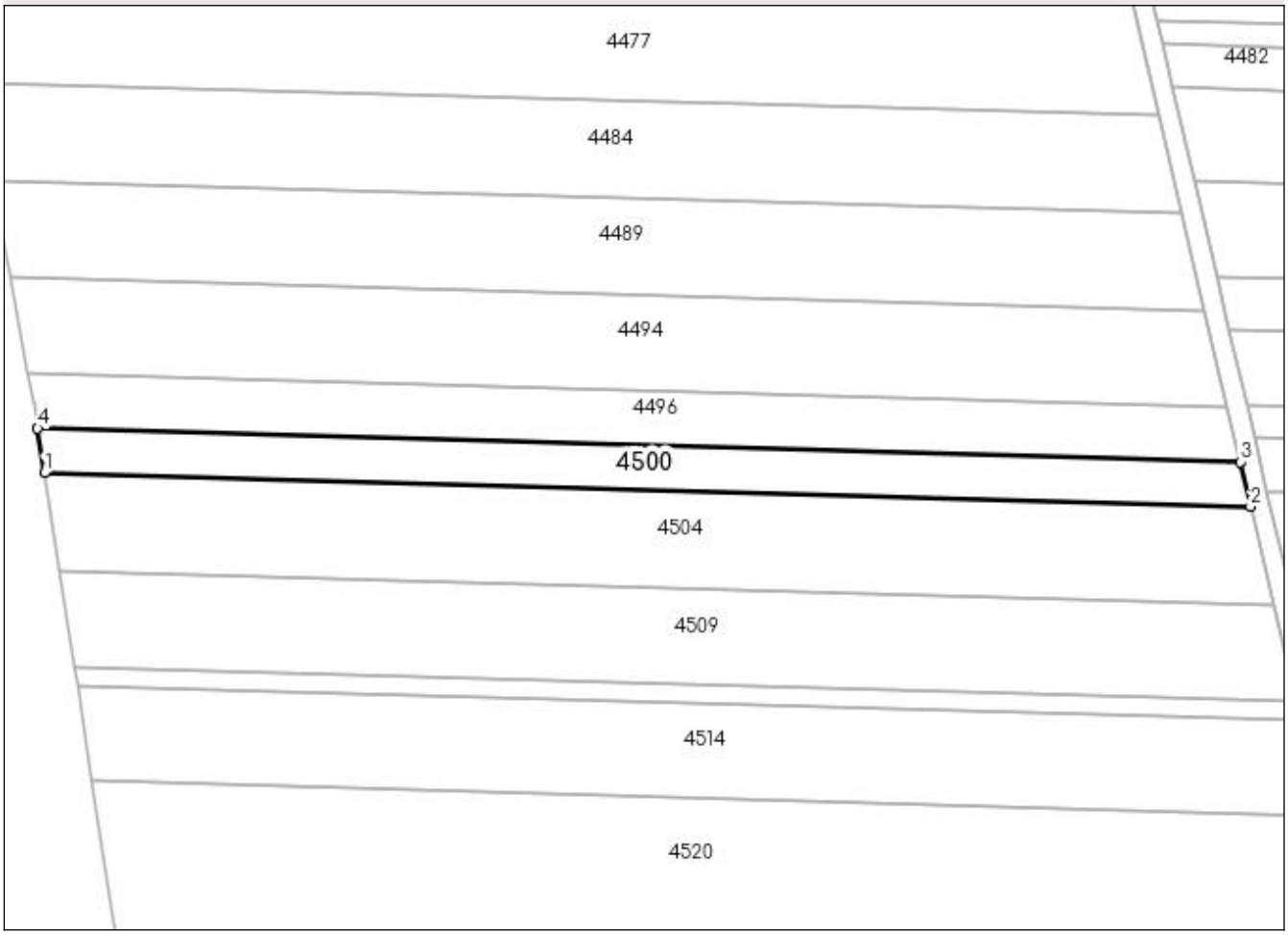

Date referitoare la teren

Crt	Categorie folosinţă	Intra vilan	Suprafaţa (mp)	Tarla	Parcelă	Nr. topo	Observaţii / Referinţe
1	arabil	NU	2.319	53	175/38	-	Lotul 1

Lungime Segmente
1) Valorile lungimilor segmentelor sunt obţinute din proiecţie în plan.

Punct început	X / Y	Punct sfârşit	X / Y	Lungime segment (** (m)
1	576.730,137 361.923,66	2	576.981,723 361.916,668	251.683
2	576.981,723 361.916,668	3	576.979,556 361.925,96	9.541
3	576.979,556 361.925,96	4	576.728,708 361.932,931	250.945
4	576.728,708 361.932,931	1	576.730,137 361.923,66	9.38

** Lungimile segmentelor sunt determinate în planul de proiecţie Stereo 70 şi sunt rotunjite la 1 milimetru.
*** Distanţa dintre puncte este formată din segmente cumulate ce sunt mai mici decât valoarea 1 milimetru.

DATE DESPRE IMOBILUL NR. 4501

Oficiul de Cadastru şi Publicitate Imobiliară PRAHOVA
Biroul de Cadastru şi Publicitate Imobiliară Ploieşti

A. Partea I. Descrierea imobilului

TEREN Extravilan

Adresa: Jud. Prahova

Nr. Crt	Nr cadastral Nr. topografic	Suprafaţa* (mp)	Observaţii / Referinţe
A1		2.605	Sector cadastral:25 Teren neimprejmuit;

B. Partea II. Proprietari şi acte

Inscrieri privitoare la dreptul de proprietate şi alte drepturi reale		Referinţe
/		
Act Administrativ nr. 109731, din 18/11/2002 emis de CJSDAPT PRAHOVA;		
B1	Intabulare, drept de PROPRIETATE, dobandit prin Reconstituire, cota actuala 1/1, cota initiala 1/1	A1
	1) **ANTON STELIAN DUMITRU**, Lipsă CNP.	

C. Partea III. SARCINI .

Inscrieri privind dezmembramintele dreptului de proprietate, drepturi reale de garanţie şi sarcini	Referinţe
NU SUNT	

Anexa Nr. 1 La Partea I

Teren

Nr cadastral	Suprafaţa (mp)*	Observaţii / Referinţe
	2.605	

* Suprafaţa este determinată in planul de proiecţie Stereo 70.

DETALII LINIARE IMOBIL



Date referitoare la teren

Crt	Categorie folosinţă	Intra vilan	Suprafaţa (mp)	Tarla	Parcelă	Nr. topo	Observaţii / Referinţe
1	arabil	NU	2.605	53	175/105	-	

Lungime Segmente

1) Valorile lungimilor segmentelor sunt obţinute din proiecţie în plan.

Punct început	X / Y	Punct sfârşit	X / Y	Lungime segment (** (m)
1	577.220,687 361.924,321	2	576.982,514 361.930,904	238.264
2	576.982,514 361.930,904	3	576.985,102 361.919,81	11.392
3	576.985,102 361.919,81	4	577.219,582 361.913,329	234.57
4	577.219,582 361.913,329	1	577.220,687 361.924,321	11.047

** Lungimile segmentelor sunt determinate în planul de proiecţie Stereo 70 şi sunt rotunjite la 1 milimetru.
*** Distanţa dintre puncte este formată din segmente cumulate ce sunt mai mici decât valoarea 1 milimetru.

DATE DESPRE IMOBILUL NR. 4502

Oficiul de Cadastru şi Publicitate Imobiliară PRAHOVA
Biroul de Cadastru şi Publicitate Imobiliară Ploieşti

A. Partea I. Descrierea imobilului

TEREN Intravilan

Adresa: Loc. Podu Valeni, Jud. Prahova

Nr. Crt	Nr cadastral Nr. topografic	Suprafaţa* (mp)	Observaţii / Referinţe
A1		1.117	Sector cadastral:25 Teren imprejmuit;

Construcţii

Crt	Nr cadastral Nr. topografic	Adresa	Observaţii / Referinţe
A1.1		Loc. Podu Valeni, Jud. Prahova	Nr. niveluri:1; S. construita la sol:140 mp;
A1.2		Loc. Podu Valeni, Jud. Prahova	Nr. niveluri:1; S. construita la sol:169 mp;

B. Partea II. Proprietari şi acte

Inscrieri privitoare la dreptul de proprietate şi alte drepturi reale		Referinţe
/		
Act Normativ nr. 7, din 13/03/1996 emis de PARLAMENTUL ROMANIEI;		
B1	Inscrierea provizorie, drept de PROPRIETATE, dobandit prin Lege, cota actuala 1/1, cota initiala 1/1	A1, A1.1, A1.2
	1) **COMUNA POIENARII BRUCHII**, CIF:0000000000000	

C. Partea III. SARCINI .

Inscrieri privind dezmembramintele dreptului de proprietate, drepturi reale de garanţie şi sarcini	Referinţe
NU SUNT	

Anexa Nr. 1 La Partea I

Teren

Nr cadastral	Suprafaţa (mp)*	Observaţii / Referinţe
	1.117	

* Suprafaţa este determinată in planul de proiecţie Stereo 70.

DETALII LINIARE IMOBIL

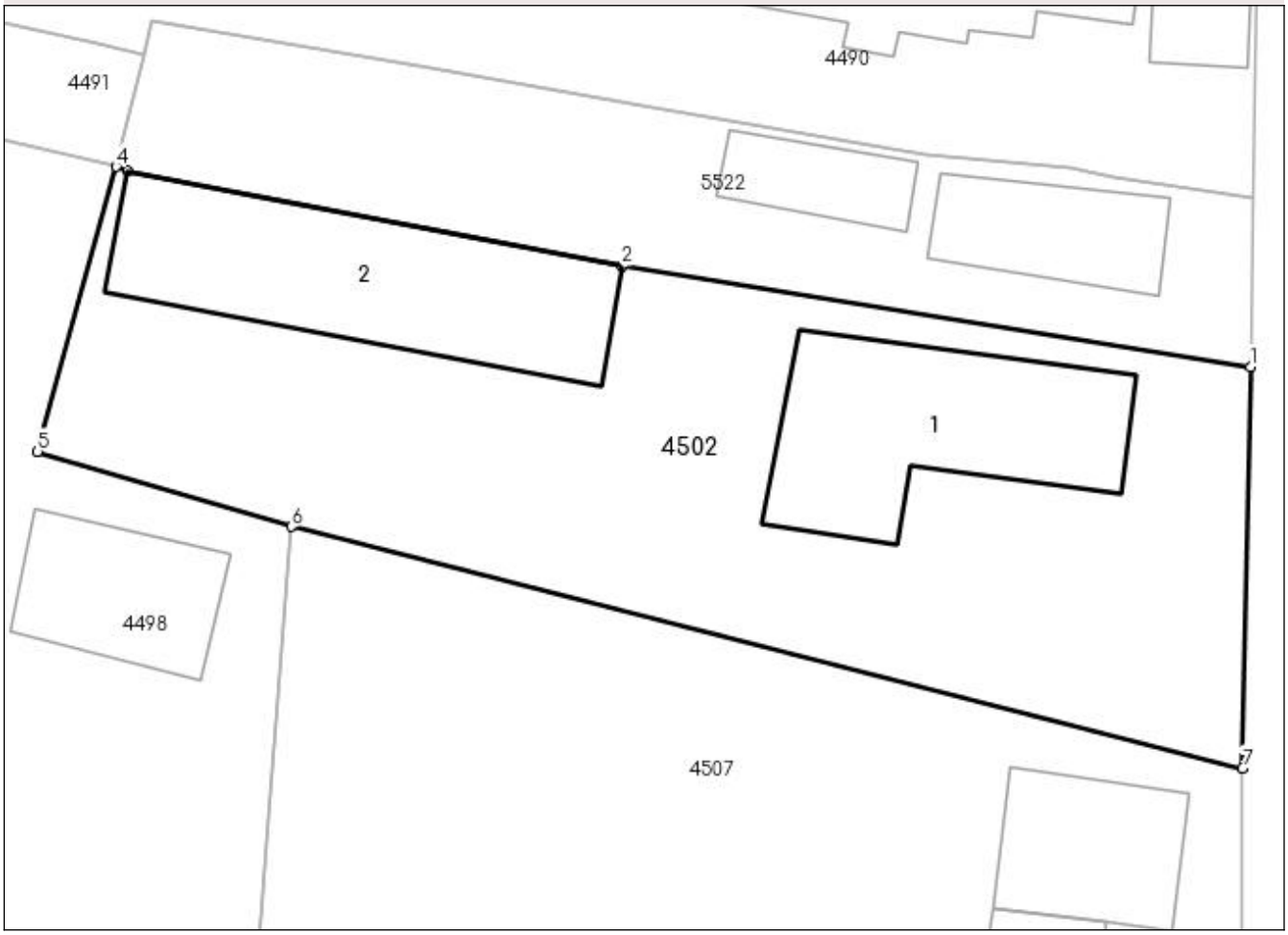

Date referitoare la teren

Crt	Categorie folosinţă	Intra vilan	Suprafaţa (mp)	Tarla	Parcelă	Nr. topo	Observaţii / Referinţe
1	curti constructii	DA	1.117	2	-	-	

Date referitoare la construcţii

Crt	Număr	Destinaţie construcţie	Supraf. (mp)	Situaţie juridică	Observaţii / Referinţe
A1.1		constructii de locuinte	140	Cu acte	Nr. niveluri:1; S. construita la sol:140 mp;
A1.2		constructii de locuinte	169	Cu acte	Nr. niveluri:1; S. construita la sol:169 mp;

Lungime Segmente
1) Valorile lungimilor segmentelor sunt obţinute din proiecţie în plan.

Punct început	X / Y	Punct sfârşit	X / Y	Lungime segment (** (m)
1	577.506,928 361.921,794	2	577.474,184 361.927,046	33.163
2	577.474,184 361.927,046	3	577.448,414 361.931,966	26.235
3	577.448,414 361.931,966	4	577.447,81 361.932,206	0.65

Punct început	X / Y	Punct sfârşit	X / Y	Lungime segment (** (m)
4	577.447,81 361.932,206	5	577.443,716 361.917,371	15.39
5	577.443,716 361.917,371	6	577.456,953 361.913,46	13.803
6	577.456,953 361.913,46	7	577.506,519 361.900,885	51.136
7	577.506,519 361.900,885	1	577.506,928 361.921,794	20.913

** Lungimile segmentelor sunt determinate în planul de proiecţie Stereo 70 şi sunt rotunjite la 1 milimetru.
*** Distanţa dintre puncte este formată din segmente cumulate ce sunt mai mici decât valoarea 1 milimetru.

DATE DESPRE IMOBILUL NR. 4503

Oficiul de Cadastru şi Publicitate Imobiliară PRAHOVA
Biroul de Cadastru şi Publicitate Imobiliară Ploieşti

A. Partea I. Descrierea imobilului

TEREN Extravilan

Adresa: Jud. Prahova

Nr. Crt	Nr cadastral Nr. topografic	Suprafaţa* (mp)	Observaţii / Referinţe
A1		1.787	Sector cadastral:25 Teren neimprejmuit;

B. Partea II. Proprietari şi acte

Inscrieri privitoare la dreptul de proprietate şi alte drepturi reale		Referinţe
/		
Act Administrativ nr. 2342, din 06/03/2023 emis de Primăria Comunei Poienarii Burchii;		
B1	Inscrierea provizorie, drept de PROPRIETATE, dobandit prin Lege, cota actuala 1/1, cota initiala 1/1	A1
	1) **COMUNA POIENARII BURCHII**, CIF:2843647, DOMENIU PUBLIC.	

C. Partea III. SARCINI .

Inscrieri privind dezmembramintele dreptului de proprietate, drepturi reale de garanţie şi sarcini	Referinţe
NU SUNT	

Anexa Nr. 1 La Partea I

Teren

Nr cadastral	Suprafaţa (mp)*	Observaţii / Referinţe
	1.787	

* Suprafaţa este determinată in planul de proiecţie Stereo 70.

DETALII LINIARE IMOBIL

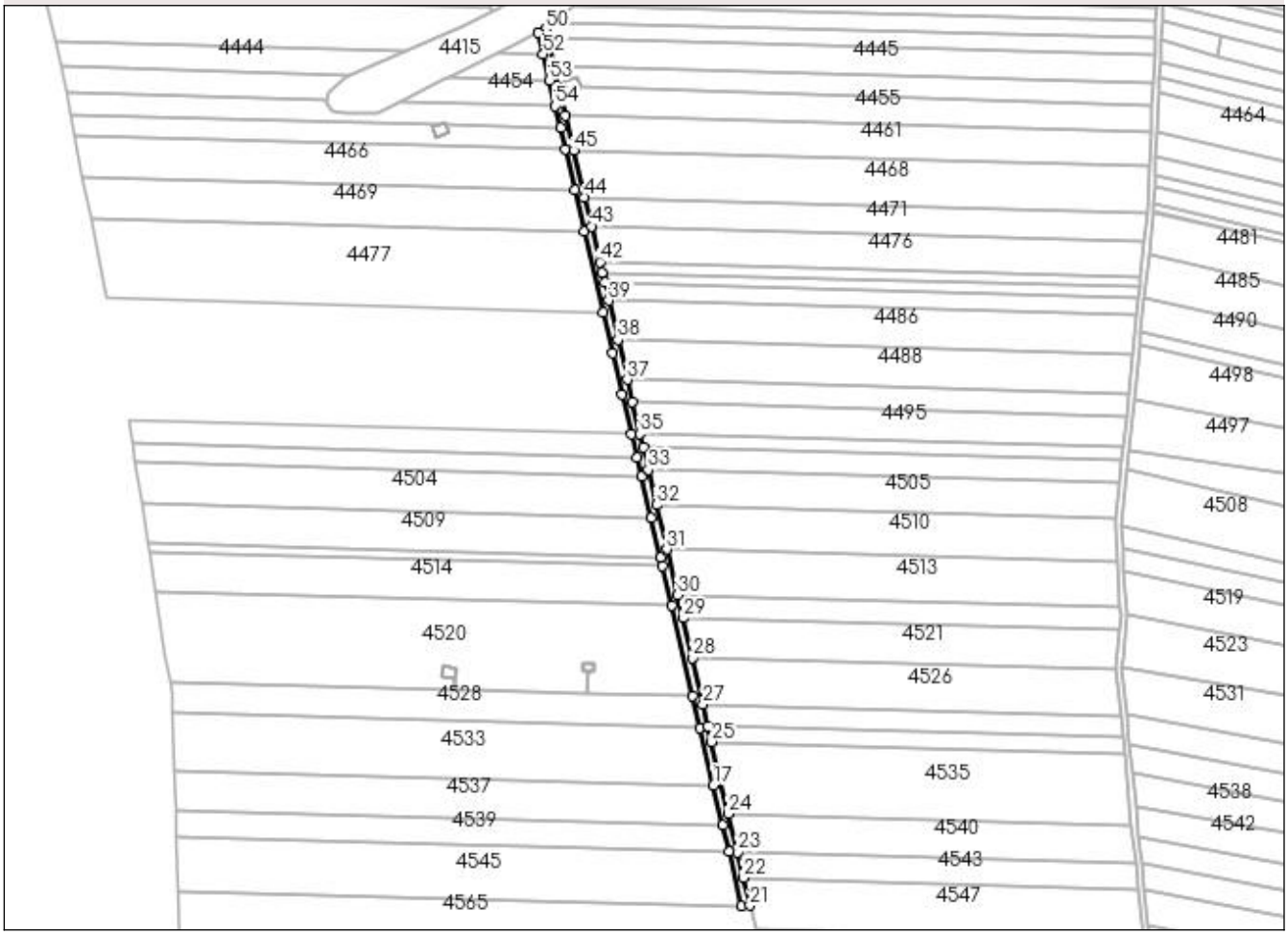

Date referitoare la teren

Crt	Categorie folosinţă	Intra vilan	Suprafaţa (mp)	Tarla	Parcelă	Nr. topo	Observaţii / Referinţe
1	drum	NU	1.787	53	-	-	

Lungime Segmente

1) Valorile lungimilor segmentelor sunt obţinute din proiecţie în plan.

Punct început	X / Y	Punct sfârşit	X / Y	Lungime segment
1	576.941,332 362.089,792	2	576.943,778 362.079,306	10.768
4	576.953,344 362.038,306	5	576.962,729 361.998,082	41.304
7	576.972,186 361.957,546	8	576.976,86 361.937,514	20.57
10	576.981,723 361.916,668	11	576.986,544 361.896,008	21.215
13	576.992,153 361.871,968	14	576.996,741 361.852,304	20.192
16	577.010,915 361.791,549	17	577.017,558 361.763,077	29.237

Punct început	X / Y	Punct sfârşit	X / Y	Lungime segment
2	576.943,778 362.079,306	3	576.948,553 362.058,839	21.017
5	576.962,729 361.998,082	6	576.967,466 361.977,777	20.85
8	576.976,86 361.937,514	9	576.979,556 361.925,96	11.864
11	576.986,544 361.896,008	12	576.991,166 361.876,196	20.344
14	576.996,741 361.852,304	15	577.007,229 361.807,349	46.162
17	577.017,558 361.763,077	18	577.022,196 361.743,201	20.41

Punct început	X / Y	Punct sfârşit	X / Y	Lungime segment
3	576.948,553 362.058,839	4	576.953,344 362.038,306	21.085
6	576.967,466 361.977,777	7	576.972,186 361.957,546	20.774
9	576.979,556 361.925,96	10	576.981,723 361.916,668	9.541
12	576.991,166 361.876,196	13	576.992,153 361.871,968	4.342
15	577.007,229 361.807,349	16	577.010,915 361.791,549	16.224
18	577.022,196 361.743,201	19	577.025,267 361.730,035	13.519

Punct început	X / Y	Punct sfârşit	X / Y	Lungime segment
19	577.025,267 361.730,035	20	577.031,526 361.703,209	27.546
22	577.032,42 361.717,017	23	577.029,441 361.729,785	13.111
25	577.016,627 361.784,704	26	577.014,791 361.792,574	8.081
28	577.006,897 361.826,403	29	577.002,284 361.846,172	20.3
31	576.994,313 361.880,334	32	576.989,159 361.902,425	22.684
34	576.982,514 361.930,904	35	576.980,906 361.937,793	7.074
37	576.974,636 361.964,666	38	576.969,99 361.984,579	20.448
40	576.963,349 362.013,038	41	576.962,203 362.017,951	5.045
43	576.956,853 362.040,879	44	576.953,464 362.055,403	14.914
46	576.943,995 362.095,983	47	576.940,759 362.109,853	14.242
49	576.935,063 362.134,265	50	576.933,989 362.138,866	4.725
52	576.932,812 362.126,309	53	576.935,824 362.113,396	13.26

Punct început	X / Y	Punct sfârşit	X / Y	Lungime segment
20	577.031,526 361.703,209	21	577.035,601 361.703,386	4.079
23	577.029,441 361.729,785	24	577.024,961 361.748,984	19.715
26	577.014,791 361.792,574	27	577.012,295 361.803,27	10.983
29	577.002,284 361.846,172	30	576.999,6 361.857,677	11.814
32	576.989,159 361.902,425	33	576.985,102 361.919,81	17.852
35	576.980,906 361.937,793	36	576.977,235 361.953,527	16.157
38	576.969,99 361.984,579	39	576.965,461 362.003,988	19.93
41	576.962,203 362.017,951	42	576.961,0 362.023,107	5.294
44	576.953,464 362.055,403	45	576.948,04 362.078,647	23.868
47	576.940,759 362.109,853	48	576.938,233 362.120,681	11.119
50	576.933,989 362.138,866	51	576.930,321 362.136,983	4.123
53	576.935,824 362.113,396	54	576.938,795 362.100,665	13.073

Punct început	X / Y	Punct sfârşit	X / Y	Lungime segment
21	577.035,601 361.703,386	22	577.032,42 361.717,017	13.997
24	577.024,961 361.748,984	25	577.016,627 361.784,704	36.679
27	577.012,295 361.803,27	28	577.006,897 361.826,403	23.754
30	576.999,6 361.857,677	31	576.994,313 361.880,334	23.266
33	576.985,102 361.919,81	34	576.982,514 361.930,904	11.392
36	576.977,235 361.953,527	37	576.974,636 361.964,666	11.438
39	576.965,461 362.003,988	40	576.963,349 362.013,038	9.293
42	576.961,0 362.023,107	43	576.956,853 362.040,879	18.249
45	576.948,04 362.078,647	46	576.943,995 362.095,983	17.802
48	576.938,233 362.120,681	49	576.935,063 362.134,265	13.949
51	576.930,321 362.136,983	52	576.932,812 362.126,309	10.961
54	576.938,795 362.100,665	1	576.941,332 362.089,792	11.165

**** Lungimile segmentelor sunt determinate în planul de proiecţie Stereo 70 şi sunt rotunjite la 1 milimetru.**
***** Distanţa dintre puncte este formată din segmente cumulate ce sunt mai mici decât valoarea 1 milimetru.**

DATE DESPRE IMOBILUL NR. 4504

Oficiul de Cadastru şi Publicitate Imobiliară PRAHOVA
Biroul de Cadastru şi Publicitate Imobiliară Ploieşti

A. Partea I. Descrierea imobilului

TEREN Extravilan

Adresa: Jud. Prahova, Tarlaua Nr.53,Parcela A.175/38

Nr. Crt	Nr cadastral Nr. topografic	Suprafaţa* (mp)	Observaţii / Referinţe
A1	21668	5.181	Sector cadastral:25 Teren neimprejmuit;

B. Partea II. Proprietari şi acte

Inscrieri privitoare la dreptul de proprietate şi alte drepturi reale		Referinţe
68628 / 29/08/2014		
Act Notarial nr. 3663, din 28/08/2014 emis de NP NECULAE AURELIAN;		
B1	Se infiinteaza cartea funciara 21668 a imobilului cu numarul cadastral 21668/Poienarii Burchii, rezultat din dezmembrarea imobilului cu numarul cadastral 21651 inscris in cartea funciara 21651;	A1
68636 / 29/08/2014		
Act Notarial nr. 3663, din 28/08/2014 emis de NP NECULAE AURELIAN;		
B5	Intabulare, drept de PROPRIETATEpartaj, dobandit prin Conventie, cota actuala 1/1, cota initiala 1/1	A1
	1) **GHEORGHE SORIN**	

C. Partea III. SARCINI .

Inscrieri privind dezmembramintele dreptului de proprietate, drepturi reale de garanţie şi sarcini	Referinţe
NU SUNT	

Anexa Nr. 1 La Partea I

Teren

Nr cadastral	Suprafaţa (mp)*	Observaţii / Referinţe
21668	5.181	

* Suprafaţa este determinată in planul de proiecţie Stereo 70.

DETALII LINIARE IMOBIL

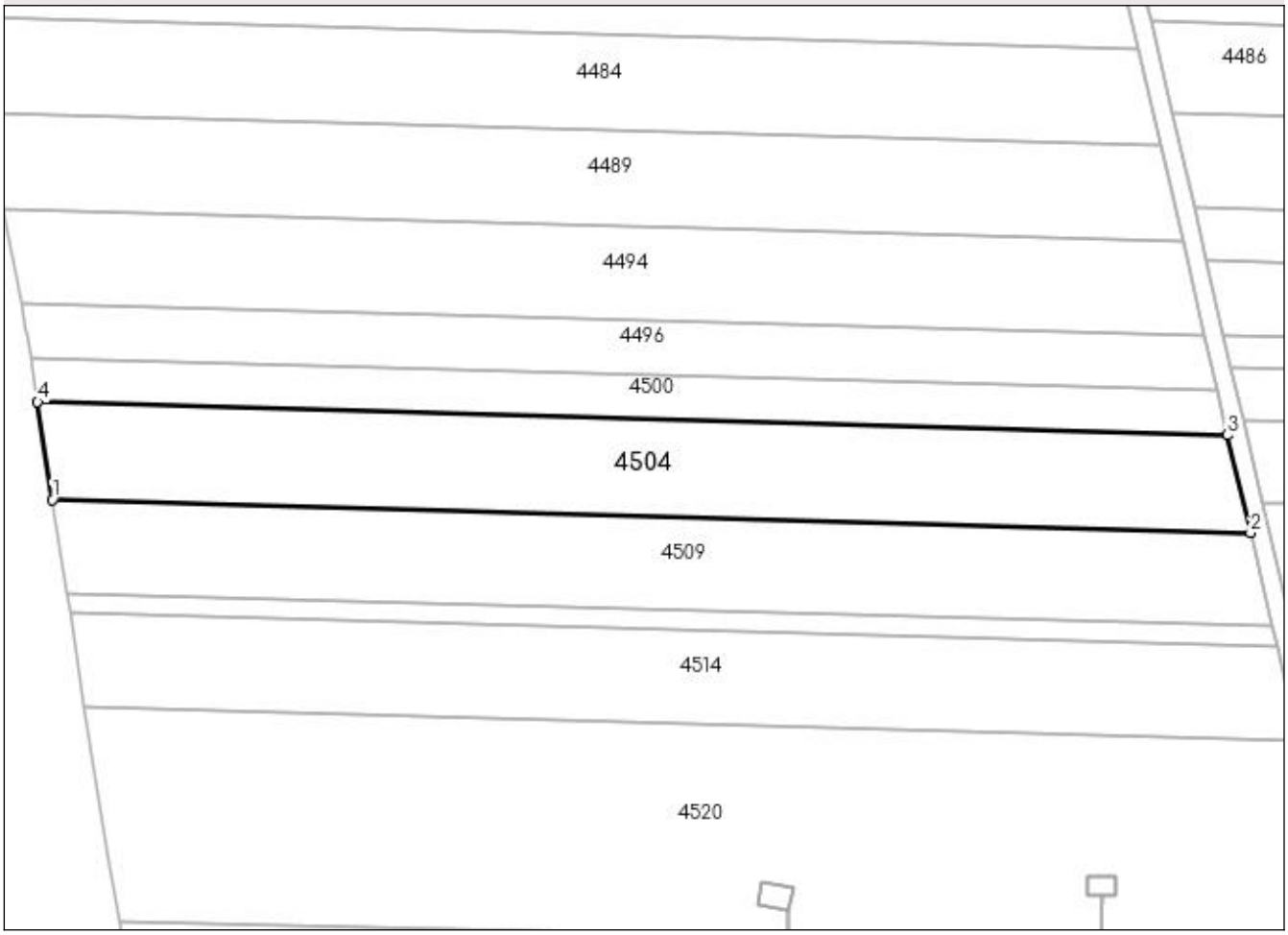

Date referitoare la teren

Crt	Categorie folosinţă	Intra vilan	Suprafaţa (mp)	Tarla	Parcelă	Nr. topo	Observaţii / Referinţe
1	arabil	NU	5.181	53	175/38	-	

Lungime Segmente
1) Valorile lungimilor segmentelor sunt obţinute din proiecţie în plan.

Punct început	X / Y	Punct sfârşit	X / Y	Lungime segment (** (m)
1	576.733,314 361.903,046	2	576.986,544 361.896,008	253.328
2	576.986,544 361.896,008	3	576.981,723 361.916,668	21.215
3	576.981,723 361.916,668	4	576.730,137 361.923,66	251.683
4	576.730,137 361.923,66	1	576.733,314 361.903,046	20.857

** Lungimile segmentelor sunt determinate în planul de proiecţie Stereo 70 şi sunt rotunjite la 1 milimetru.
*** Distanţa dintre puncte este formată din segmente cumulate ce sunt mai mici decât valoarea 1 milimetru.

DATE DESPRE IMOBILUL NR. 4505

Oficiul de Cadastru şi Publicitate Imobiliară PRAHOVA
Biroul de Cadastru şi Publicitate Imobiliară Ploieşti

A. Partea I. Descrierea imobilului

TEREN Extravilan

Adresa: Jud. Prahova

Nr. Crt	Nr cadastral Nr. topografic	Suprafaţa* (mp)	Observaţii / Referinţe
A1		4.000	Sector cadastral:25 Teren neimprejmuit;

B. Partea II. Proprietari şi acte

Inscrieri privitoare la dreptul de proprietate şi alte drepturi reale		Referinţe
/		
Act Administrativ nr. 90990, din 12/06/2003 emis de CJSDAPT PRAHOVA;		
B1	Intabulare, drept de PROPRIETATE, dobandit prin Reconstituire, cota actuala 1/1, cota initiala 1/1	A1
	1) **MARIN STAN ŞTEFAN**, Lipsă CNP.	

C. Partea III. SARCINI .

Inscrieri privind dezmembramintele dreptului de proprietate, drepturi reale de garanţie şi sarcini	Referinţe
NU SUNT	

Anexa Nr. 1 La Partea I

Teren

Nr cadastral	Suprafaţa (mp)*	Observaţii / Referinţe
	4.000	

* Suprafaţa este determinată in planul de proiecţie Stereo 70.

DETALII LINIARE IMOBIL

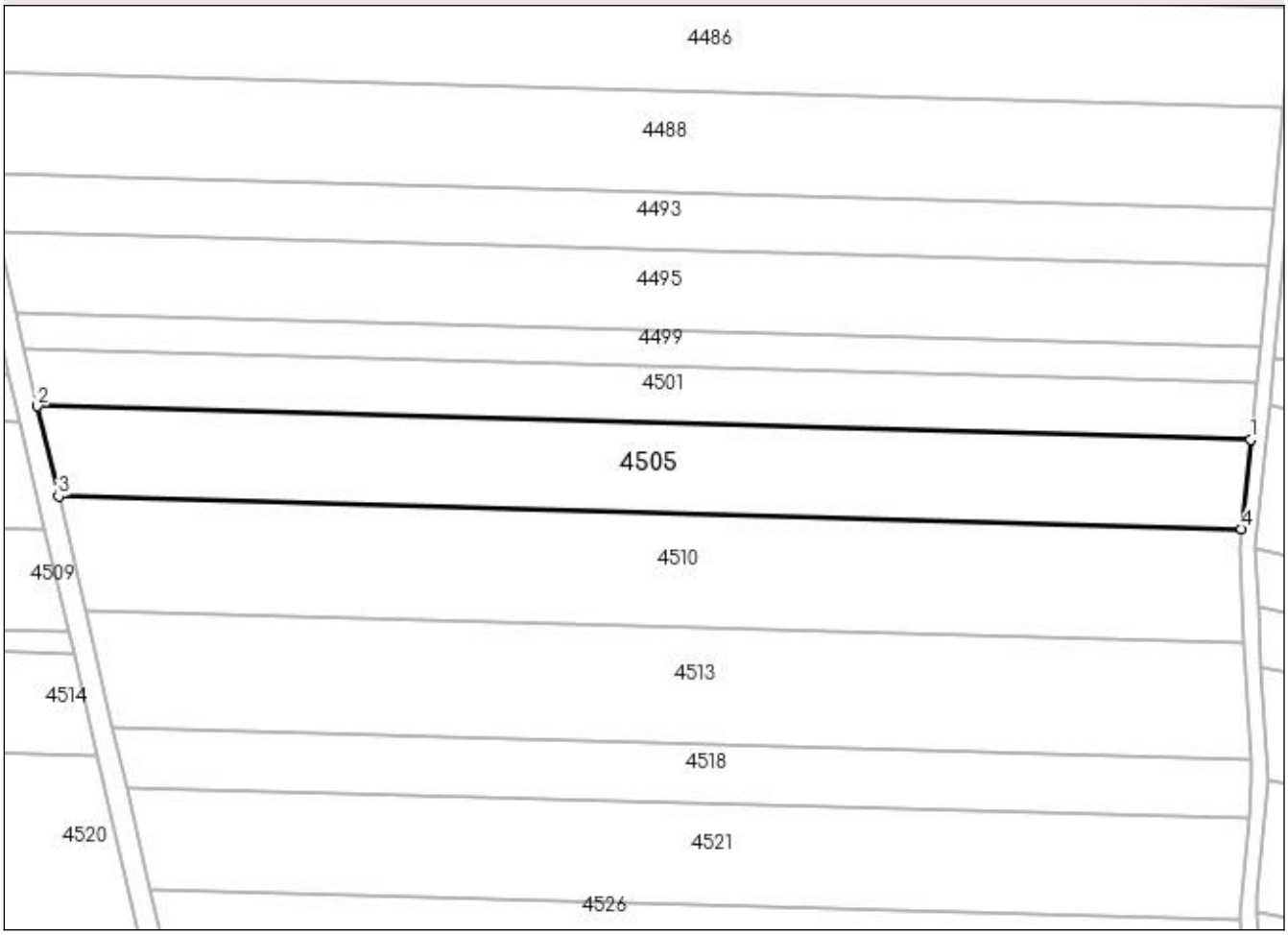

Date referitoare la teren

Crt	Categorie folosinţă	Intra vilan	Suprafaţa (mp)	Tarla	Parcelă	Nr. topo	Observaţii / Referinţe
1	arabil	NU	4.000	53	175/106	-	

Lungime Segmente
1) Valorile lungimilor segmentelor sunt obţinute din proiecţie în plan.

Punct început	X / Y	Punct sfârşit	X / Y	Lungime segment (** (m)
1	577.219,582 361.913,329	2	576.985,102 361.919,81	234.57
2	576.985,102 361.919,81	3	576.989,159 361.902,425	17.852
3	576.989,159 361.902,425	4	577.217,849 361.896,104	228.777
4	577.217,849 361.896,104	1	577.219,582 361.913,329	17.312

** Lungimile segmentelor sunt determinate în planul de proiecţie Stereo 70 şi sunt rotunjite la 1 milimetru.
*** Distanţa dintre puncte este formată din segmente cumulate ce sunt mai mici decât valoarea 1 milimetru.

DATE DESPRE IMOBILUL NR. 4506

Oficiul de Cadastru şi Publicitate Imobiliară PRAHOVA
Biroul de Cadastru şi Publicitate Imobiliară Ploieşti

A. Partea I. Descrierea imobilului

TEREN Necunoscut

Adresa: Loc. Podu Valeni, Jud. Prahova

Nr. Crt	Nr cadastral Nr. topografic	Suprafaţa* (mp)	Observaţii / Referinţe
A1		2.865	Sector cadastral:25 Teren neimprejmuit;

B. Partea II. Proprietari şi acte

Inscrieri privitoare la dreptul de proprietate şi alte drepturi reale		Referinţe
/		
Act Administrativ nr. 113539, din 23/12/2002 emis de CJSDAPT PRAHOVA;		
B1	Intabulare, drept de PROPRIETATE, dobandit prin Reconstituire, cota actuala 1/1, cota initiala 1/1	A1
	1) **GHEORGHE ANICA**, Lipsă CNP.	

C. Partea III. SARCINI .

Inscrieri privind dezmembramintele dreptului de proprietate, drepturi reale de garanţie şi sarcini	Referinţe
NU SUNT	

Anexa Nr. 1 La Partea I

Teren

Nr cadastral	Suprafaţa (mp)*	Observaţii / Referinţe
	2.865	

* Suprafaţa este determinată in planul de proiecţie Stereo 70.

DETALII LINIARE IMOBIL

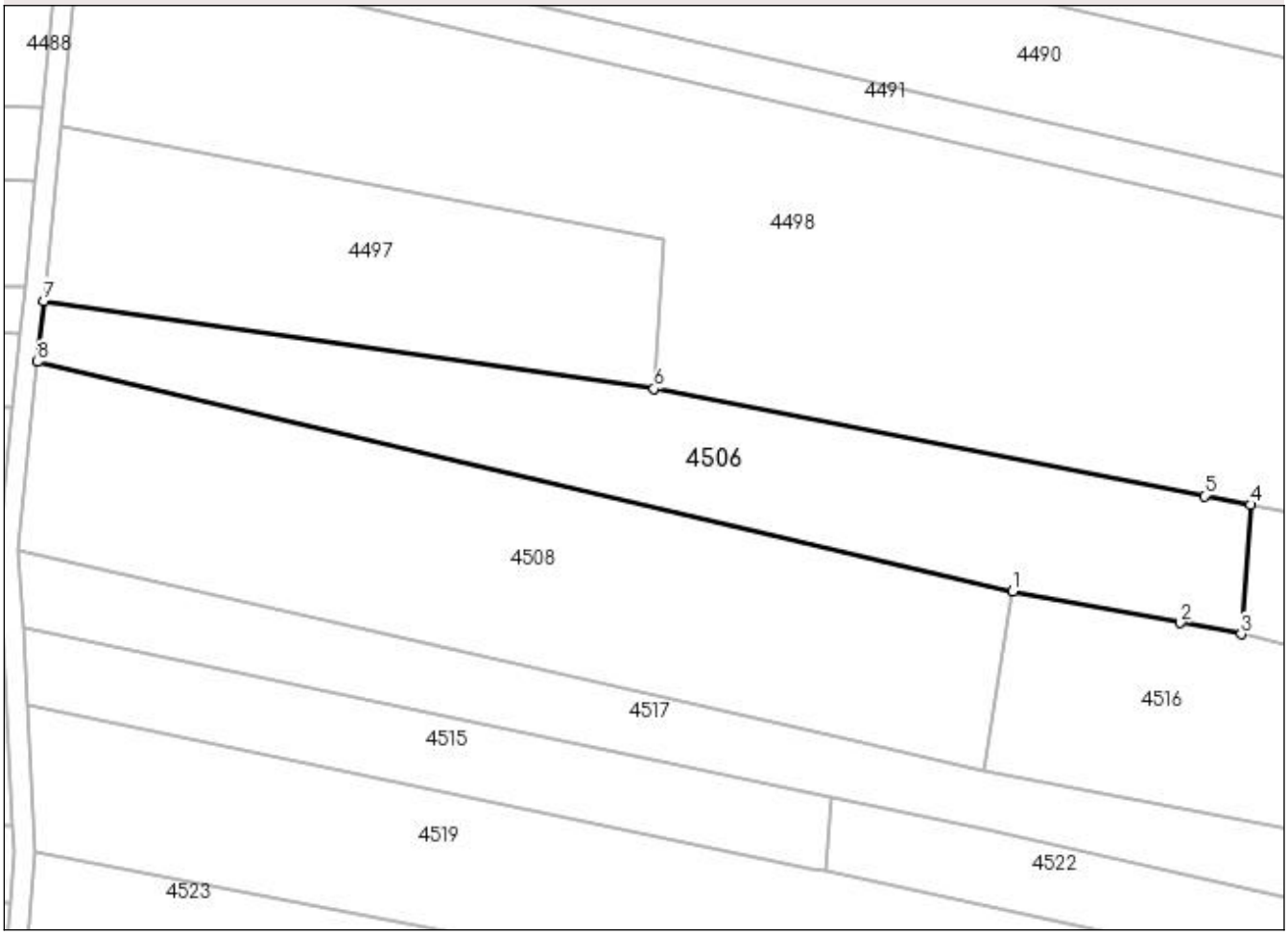

Date referitoare la teren

Crt	Categorie folosinţă	Intra vilan	Suprafaţa (mp)	Tarla	Parcelă	Nr. topo	Observaţii / Referinţe
1	arabil	DA	153	53/1	175/20	-	
2	arabil	NU	2.712	53/1	175/20	-	

Lungime Segmente

1) Valorile lungimilor segmentelor sunt obţinute din proiecţie în plan.

Punct început	X / Y	Punct sfârşit	X / Y	Lungime segment (** (m)
1	577.367,397 361.886,217	2	577.392,178 361.881,578	25.211
2	577.392,178 361.881,578	3	577.401,165 361.879,895	9.143
3	577.401,165 361.879,895	4	577.402,54 361.899,01	19.164
4	577.402,54 361.899,01	5	577.395,717 361.900,337	6.951

Punct început	X / Y	Punct sfârşit	X / Y	Lungime segment (** (m)
5	577.395,717 361.900,337	6	577.314,371 361.916,16	82.871
6	577.314,371 361.916,16	7	577.224,188 361.929,153	91.114
7	577.224,188 361.929,153	8	577.223,279 361.920,111	9.088
8	577.223,279 361.920,111	1	577.367,397 361.886,217	148.05

** Lungimile segmentelor sunt determinate în planul de proiecţie Stereo 70 şi sunt rotunjite la 1 milimetru.
*** Distanţa dintre puncte este formată din segmente cumulate ce sunt mai mici decât valoarea 1 milimetru.

DATE DESPRE IMOBILUL NR. 4507

Oficiul de Cadastru şi Publicitate Imobiliară PRAHOVA
Biroul de Cadastru şi Publicitate Imobiliară Ploieşti

A. Partea I. Descrierea imobilului

TEREN Intravilan

Adresa: Loc. Podu Valeni, Jud. Prahova

Nr. Crt	Nr cadastral Nr. topografic	Suprafaţa* (mp)	Observaţii / Referinţe
A1		Din acte: 1.374 Masurata: 1.230	Sector cadastral:25 Teren imprejmuit;

Construcţii

Crt	Nr cadastral Nr. topografic	Adresa	Observaţii / Referinţe
A1.1		Loc. Podu Valeni, Jud. Prahova	Nr. niveluri:1; S. construita la sol:68 mp;
A1.2		Loc. Podu Valeni, Jud. Prahova	Nr. niveluri:1; S. construita la sol:20 mp;

B. Partea II. Proprietari şi acte

Inscrieri privitoare la dreptul de proprietate şi alte drepturi reale		Referinţe
/		
Act Administrativ nr. 109738, din 18/11/2002 emis de CJSDAPT PRAHOVA;		
B1	Intabulare, drept de PROPRIETATE, dobandit prin Reconstituire, cota actuala 1/1, cota initiala 1/1	A1
	1) **RADU COMAN GHEORGHE**, Lipsă CNP. 2) **RADU ION MARIAN**, Lipsă CNP. 3) **RADU COMAN VASILE**, Lipsă CNP. 4) **SÎRBU ION ELENA**, Lipsă CNP.	
Act Administrativ nr. 2340, din 06/03/2023 emis de PRIMĂRIA COMUNEI POIENARII BURCHII;		
B2	Intabulare, drept de PROPRIETATE, dobandit prin Construire, cota actuala 1/1, cota initiala 1/1	A1.1, A1.2
	1) **RADU COMAN GHEORGHE**, Lipsă CNP. 2) **RADU ION MARIAN**, Lipsă CNP. 3) **RADU COMAN VASILE**, Lipsă CNP. 4) **SÎRBU ION ELENA**, Lipsă CNP.	

C. Partea III. SARCINI .

Inscrieri privind dezmembramintele dreptului de proprietate, drepturi reale de garanţie şi sarcini	Referinţe
NU SUNT	

Anexa Nr. 1 La Partea I

Teren

Nr cadastral	Suprafaţa (mp)*	Observaţii / Referinţe
	Din acte: 1.374 Masurata: 1.230	

* Suprafaţa este determinată in planul de proiecţie Stereo 70.

DETALII LINIARE IMOBIL



Date referitoare la teren

Crt	Categorie folosinţă	Intra vilan	Suprafaţa (mp)	Tarla	Parcelă	Nr. topo	Observaţii / Referinţe
1	curti constructii	DA	1.230	2	20,21,22	-	

Date referitoare la construcţii

Crt	Număr	Destinaţie construcţie	Supraf. (mp)	Situaţie juridică	Observaţii / Referinţe
A1.1		constructii de locuinte	68	Cu acte	Nr. niveluri:1; S. construita la sol:68 mp;
A1.2		constructii de locuinte	20	Cu acte	Nr. niveluri:1; S. construita la sol:20 mp;

Lungime Segmente
1) Valorile lungimilor segmentelor sunt obţinute din proiecţie în plan.

Punct început	X / Y	Punct sfârşit	X / Y	Lungime segment (** (m)
1	577.456,953 361.913,46	2	577.455,051 361.888,796	24.737
2	577.455,051 361.888,796	3	577.506,484 361.877,285	52.705

Punct început	X / Y	Punct sfârşit	X / Y	Lungime segment (** (m)
3	577.506,484 361.877,285	4	577.506,519 361.900,885	23.6
4	577.506,519 361.900,885	1	577.456,953 361.913,46	51.136

** Lungimile segmentelor sunt determinate în planul de proiecţie Stereo 70 şi sunt rotunjite la 1 milimetru.
*** Distanţa dintre puncte este formată din segmente cumulate ce sunt mai mici decât valoarea 1 milimetru.

DATE DESPRE IMOBILUL NR. 4508

Oficiul de Cadastru şi Publicitate Imobiliară PRAHOVA
Biroul de Cadastru şi Publicitate Imobiliară Ploieşti

A. Partea I. Descrierea imobilului

TEREN Extravilan

Adresa: Jud. Prahova

Nr. Crt	Nr cadastral Nr. topografic	Suprafaţa* (mp)	Observaţii / Referinţe
A1		4.025	Sector cadastral:25 Teren neimprejmuit;

B. Partea II. Proprietari şi acte

Inscrieri privitoare la dreptul de proprietate şi alte drepturi reale		Referinţe
/		
Act Administrativ nr. 115795, din 17/03/2005 emis de CJSDAPT PRAHOVA;		
B1	Intabulare, drept de PROPRIETATE, dobandit prin Reconstituire, cota actuala 1/1, cota initiala 1/1	A1
	1) **ILIE GHEORGHE**, Lipsă CNP.	

C. Partea III. SARCINI .

Inscrieri privind dezmembramintele dreptului de proprietate, drepturi reale de garanţie şi sarcini	Referinţe
NU SUNT	

Anexa Nr. 1 La Partea I

Teren

Nr cadastral	Suprafaţa (mp)*	Observaţii / Referinţe
	4.025	

* Suprafaţa este determinată in planul de proiecţie Stereo 70.

DETALII LINIARE IMOBIL

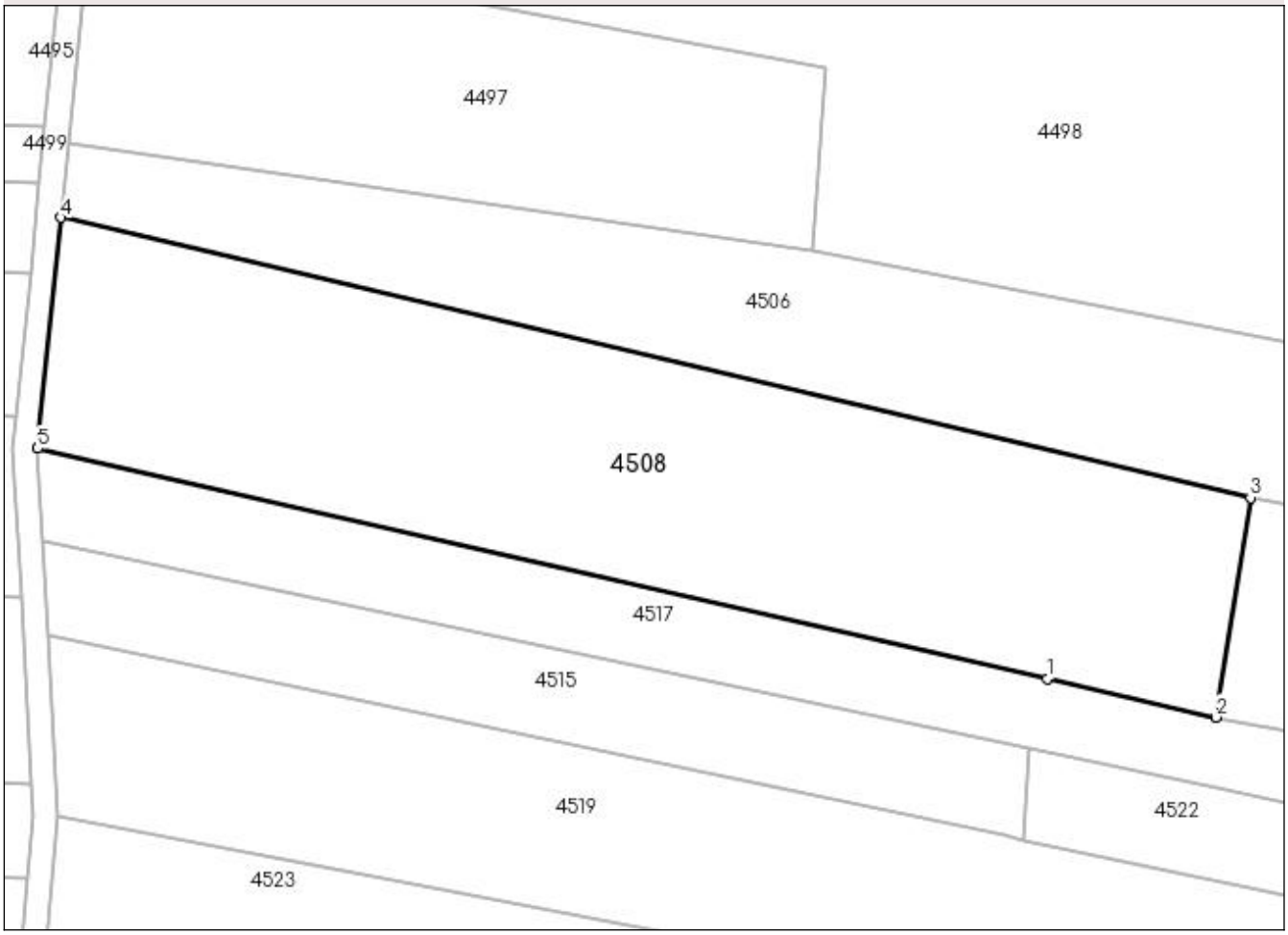

Date referitoare la teren

Crt	Categorie folosinţă	Intra vilan	Suprafaţa (mp)	Tarla	Parcelă	Nr. topo	Observaţii / Referinţe
1	arabil	NU	4.025	53/1	175/21	-	

Lungime Segmente
1) Valorile lungimilor segmentelor sunt obţinute din proiecţie în plan.

Punct început	X / Y	Punct sfârşit	X / Y	Lungime segment (** (m)
1	577.342,744 361.864,316	2	577.363,21 361.859,653	20.99
2	577.363,21 361.859,653	3	577.367,397 361.886,217	26.892
3	577.367,397 361.886,217	4	577.223,279 361.920,111	148.05
4	577.223,279 361.920,111	5	577.220,469 361.892,176	28.076
5	577.220,469 361.892,176	1	577.342,744 361.864,316	125.409

** Lungimile segmentelor sunt determinate în planul de proiecţie Stereo 70 şi sunt rotunjite la 1 milimetru.
*** Distanţa dintre puncte este formată din segmente cumulate ce sunt mai mici decât valoarea 1 milimetru.

DATE DESPRE IMOBILUL NR. 4509

Oficiul de Cadastru şi Publicitate Imobiliară PRAHOVA
Biroul de Cadastru şi Publicitate Imobiliară Ploieşti

A. Partea I. Descrierea imobilului

TEREN Extravilan

Adresa: Jud. Prahova

Nr. Crt	Nr cadastral Nr. topografic	Suprafaţa* (mp)	Observaţii / Referinţe
A1		5.000	Sector cadastral:25 Teren neimprejmuit;

B. Partea II. Proprietari şi acte

Inscrieri privitoare la dreptul de proprietate şi alte drepturi reale		Referinţe
/		
Act Administrativ nr. 113563, din 17/12/2002 emis de CJSDAPT PRAHOVA;		
B1	Intabulare, drept de PROPRIETATE, dobandit prin Reconstituire, cota actuala 1/1, cota initiala 1/1	A1
	1) **STEFAN NICOLAE**, Lipsă CNP.	

C. Partea III. SARCINI .

Inscrieri privind dezmembramintele dreptului de proprietate, drepturi reale de garanţie şi sarcini	Referinţe
NU SUNT	

Anexa Nr. 1 La Partea I

Teren

Nr cadastral	Suprafaţa (mp)*	Observaţii / Referinţe
	5.000	

* Suprafaţa este determinată in planul de proiecţie Stereo 70.

DETALII LINIARE IMOBIL

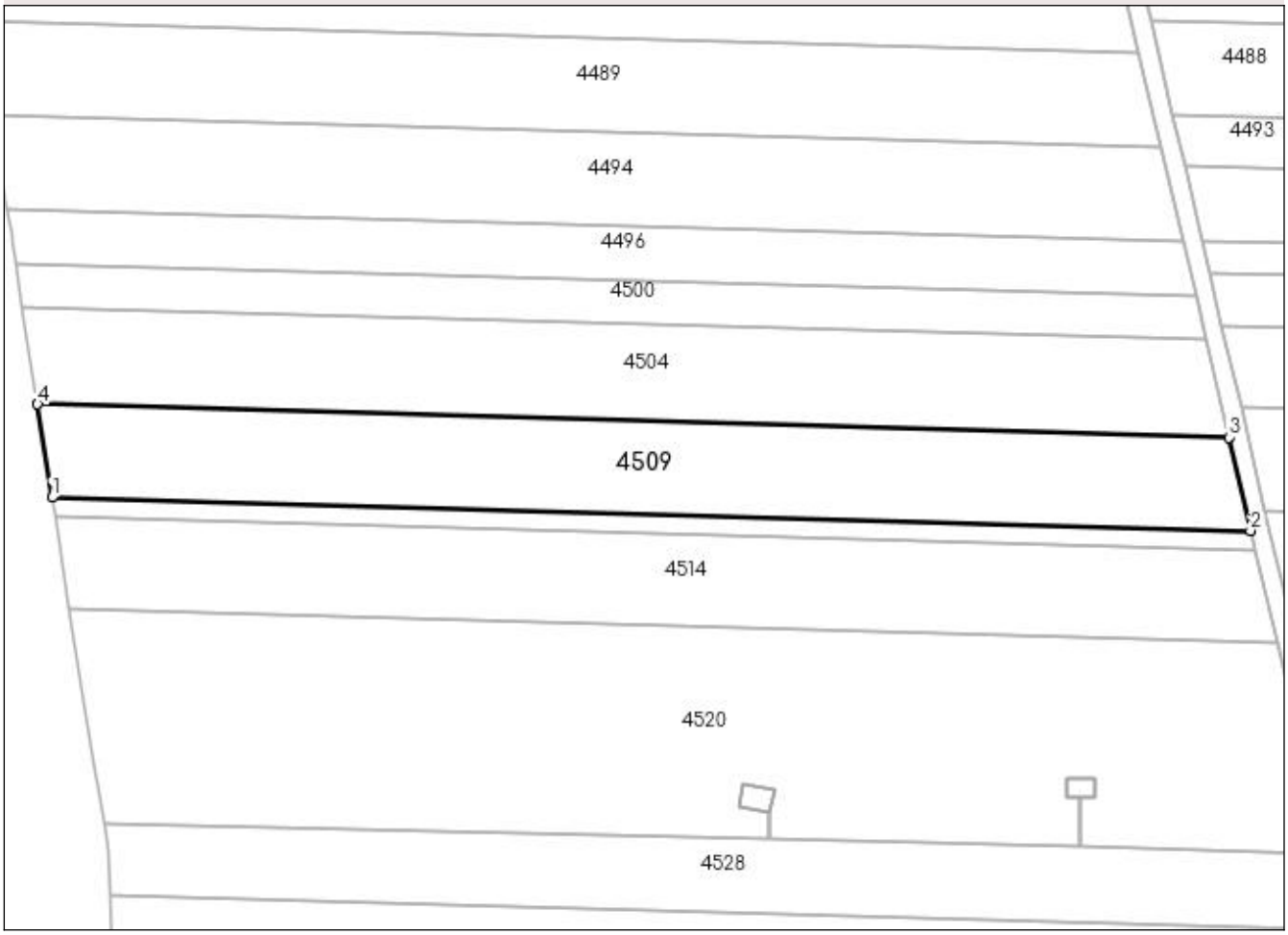

Date referitoare la teren

Crt	Categorie folosinţă	Intra vilan	Suprafaţa (mp)	Tarla	Parcelă	Nr. topo	Observaţii / Referinţe
1	arabil	NU	5.000	53	175/39	-	

Lungime Segmente
1) Valorile lungimilor segmentelor sunt obţinute din proiecţie în plan.

Punct început	X / Y	Punct sfârşit	X / Y	Lungime segment (** (m)
1	576.736,361 361.883,277	2	576.991,166 361.876,196	254.903
2	576.991,166 361.876,196	3	576.986,544 361.896,008	20.344
3	576.986,544 361.896,008	4	576.733,314 361.903,046	253.328
4	576.733,314 361.903,046	1	576.736,361 361.883,277	20.002

** Lungimile segmentelor sunt determinate în planul de proiecţie Stereo 70 şi sunt rotunjite la 1 milimetru.
*** Distanţa dintre puncte este formată din segmente cumulate ce sunt mai mici decât valoarea 1 milimetru.

DATE DESPRE IMOBILUL NR. 4510

Oficiul de Cadastru şi Publicitate Imobiliară PRAHOVA
Biroul de Cadastru şi Publicitate Imobiliară Ploiești

A. Partea I. Descrierea imobilului

TEREN Extravilan

Adresa: Jud. Prahova

Nr. Crt	Nr cadastral Nr. topografic	Suprafaţa* (mp)	Observaţii / Referinţe
A1		4.964	Sector cadastral:25 Teren neimprejmuit;

B. Partea II. Proprietari şi acte

Inscrieri privitoare la dreptul de proprietate şi alte drepturi reale		Referinţe
/		
Act Administrativ nr. 68874, din 27/06/2002 emis de CJSDAPT PRAHOVA;		
B1	Intabulare, drept de PROPRIETATE, dobandit prin Reconstituire, cota actuala 1/1, cota initiala 1/1	A1
	1) **IONITA GHERGHINA**, Lipsă CNP.	

C. Partea III. SARCINI .

Inscrieri privind dezmembramintele dreptului de proprietate, drepturi reale de garanţie şi sarcini	Referinţe
NU SUNT	

Anexa Nr. 1 La Partea I

Teren

Nr cadastral	Suprafaţa (mp)*	Observaţii / Referinţe
	4.964	

* Suprafaţa este determinată in planul de proiecţie Stereo 70.

DETALII LINIARE IMOBIL

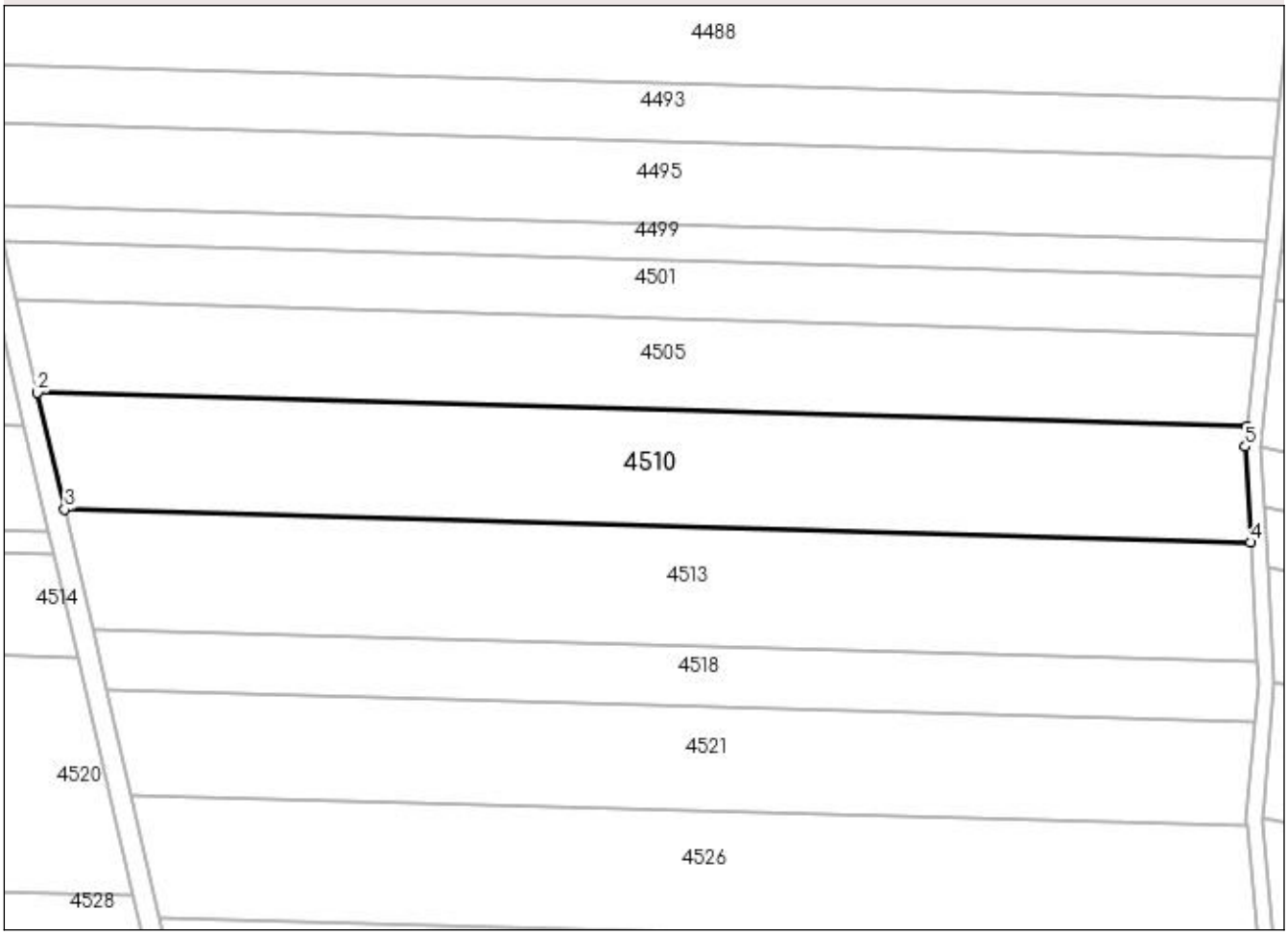

Date referitoare la teren

Crt	Categorie folosinţă	Intra vilan	Suprafaţa (mp)	Tarla	Parcelă	Nr. topo	Observaţii / Referinţe
1	arabil	NU	4.964	53	175/107	-	

Lungime Segmente
1) Valorile lungimilor segmentelor sunt obţinute din proiecţie în plan.

Punct început	X / Y	Punct sfârşit	X / Y	Lungime segment (** (m)
1	577.217,849 361.896,104	2	576.989,159 361.902,425	228.777
2	576.989,159 361.902,425	3	576.994,313 361.880,334	22.684
3	576.994,313 361.880,334	4	577.218,45 361.874,139	224.223
4	577.218,45 361.874,139	5	577.217,461 361.892,245	18.133
5	577.217,461 361.892,245	1	577.217,849 361.896,104	3.878

** Lungimile segmentelor sunt determinate în planul de proiecţie Stereo 70 şi sunt rotunjite la 1 milimetru.
*** Distanţa dintre puncte este formată din segmente cumulate ce sunt mai mici decât valoarea 1 milimetru.

DATE DESPRE IMOBILUL NR. 4511

Oficiul de Cadastru şi Publicitate Imobiliară PRAHOVA
Biroul de Cadastru şi Publicitate Imobiliară Ploiești

A. Partea I. Descrierea imobilului

TEREN Extravilan

Adresa: Jud. Prahova

Nr. Crt	Nr cadastral Nr. topografic	Suprafaţa* (mp)	Observaţii / Referinţe
A1		1.071	Sector cadastral:25 Teren neimprejmuit;

B. Partea II. Proprietari şi acte

Inscrieri privitoare la dreptul de proprietate şi alte drepturi reale		Referinţe
/		
Act Administrativ nr. 52943, din 27/06/2002 emis de CJSDAPT PRAHOVA;		
B1	Intabulare, drept de PROPRIETATE, dobandit prin Reconstituire, cota actuala 1/1, cota initiala 1/1	A1
	1) **IONITA NICULAE AURICA**, Lipsă CNP.	

C. Partea III. SARCINI .

Inscrieri privind dezmembramintele dreptului de proprietate, drepturi reale de garanţie şi sarcini	Referinţe
NU SUNT	

Anexa Nr. 1 La Partea I

Teren

Nr cadastral	Suprafaţa (mp)*	Observaţii / Referinţe
	1.071	

* Suprafaţa este determinată in planul de proiecţie Stereo 70.

DETALII LINIARE IMOBIL

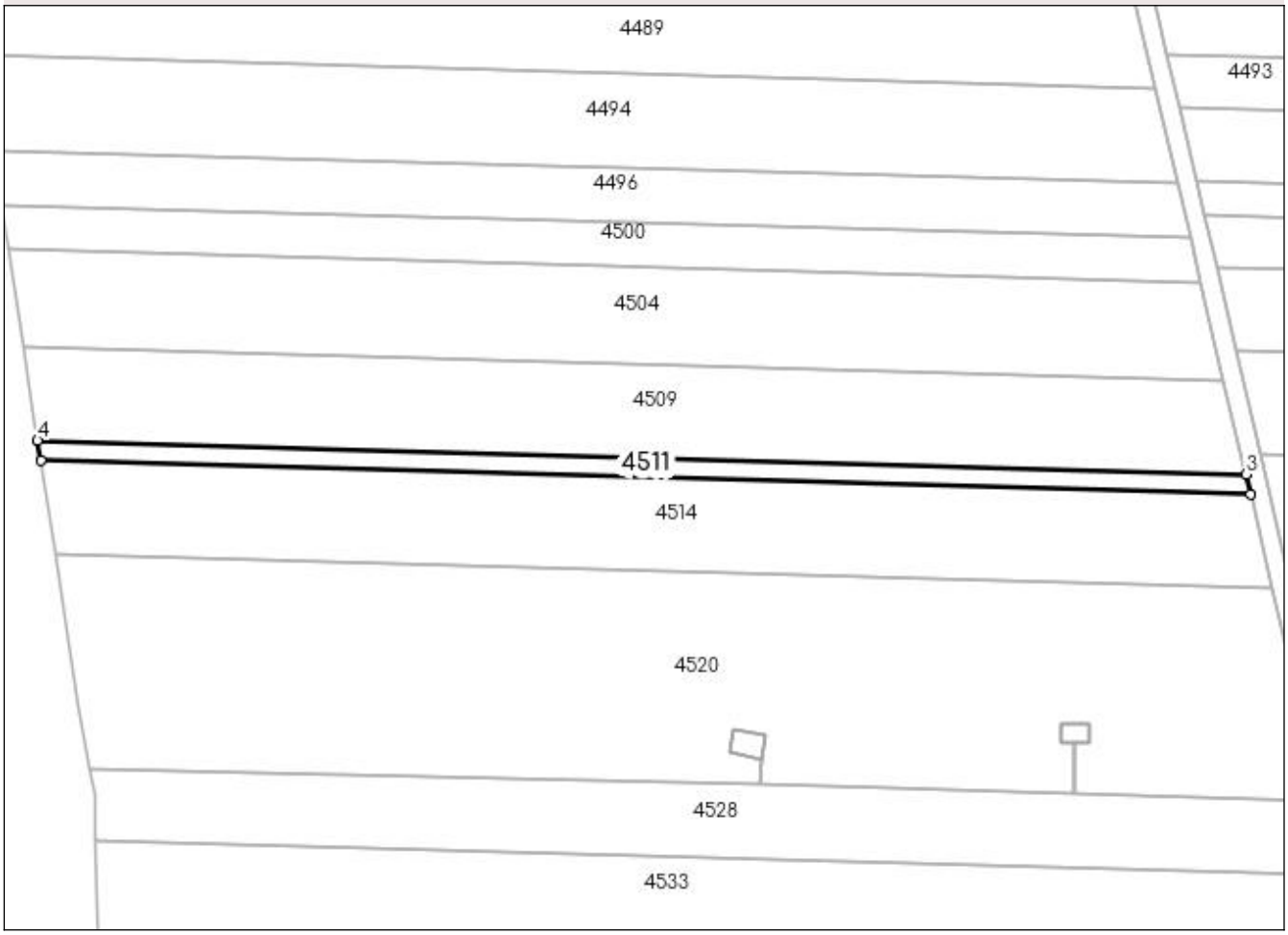

Date referitoare la teren

Crt	Categorie folosinţă	Intra vilan	Suprafaţa (mp)	Tarla	Parcelă	Nr. topo	Observaţii / Referinţe
1	arabil	NU	1.071	53	175/40	-	

Lungime Segmente
1) Valorile lungimilor segmentelor sunt obţinute din proiecţie în plan.

Punct început	X / Y	Punct sfârşit	X / Y	Lungime segment (** (m)
1	576.737,011 361.879,059	2	576.992,153 361.871,968	255.241
2	576.992,153 361.871,968	3	576.991,166 361.876,196	4.342
3	576.991,166 361.876,196	4	576.736,361 361.883,277	254.903
4	576.736,361 361.883,277	1	576.737,011 361.879,059	4.268

** Lungimile segmentelor sunt determinate în planul de proiecţie Stereo 70 şi sunt rotunjite la 1 milimetru.
*** Distanţa dintre puncte este formată din segmente cumulate ce sunt mai mici decât valoarea 1 milimetru.

DATE DESPRE IMOBILUL NR. 4512

Oficiul de Cadastru şi Publicitate Imobiliară PRAHOVA
Biroul de Cadastru şi Publicitate Imobiliară Ploieşti

A. Partea I. Descrierea imobilului

TEREN Intravilan

Adresa: Loc. Podu Valeni, Jud. Prahova

Nr. Crt	Nr cadastral Nr. topografic	Suprafaţa* (mp)	Observaţii / Referinţe
A1		Din acte: 2.277 Masurata: 2.275	Sector cadastral:25 Teren imprejmuit;

Construcţii

Crt	Nr cadastral Nr. topografic	Adresa	Observaţii / Referinţe
A1.1		Loc. Podu Valeni, Jud. Prahova	Nr. niveluri:1; S. construita la sol:187 mp;
A1.2		Loc. Podu Valeni, Jud. Prahova	Nr. niveluri:1; S. construita la sol:49 mp;
A1.3		Loc. Podu Valeni, Jud. Prahova	Nr. niveluri:1; S. construita la sol:28 mp;
A1.4		Loc. Podu Valeni, Jud. Prahova	Nr. niveluri:1; S. construita la sol:45 mp;

B. Partea II. Proprietari şi acte

Inscrieri privitoare la dreptul de proprietate şi alte drepturi reale		Referinţe
/		
Act Administrativ nr. 113539, din 23/12/2002 emis de CJSDAPT PRAHOVA;		
B1	Intabulare, drept de PROPRIETATE, dobandit prin Reconstituire, cota actuala 1/1, cota initiala 1/1	A1
	1) **GHEORGHE ANICA**, Lipsă CNP.	
Act Administrativ nr. 2340, din 06/03/2023 emis de PRIMĂRIA COMUNEI POIENARII BURCHII;		
B2	Intabulare, drept de PROPRIETATE, dobandit prin Construire, cota actuala 1/1, cota initiala 1/1	A1.1, A1.2, A1.3, A1.4
	1) **GHEORGHE ANICA**, Lipsă CNP.	

C. Partea III. SARCINI .

Inscrieri privind dezmembramintele dreptului de proprietate, drepturi reale de garanţie şi sarcini	Referinţe
NU SUNT	

Anexa Nr. 1 La Partea I

Teren

Nr cadastral	Suprafaţa (mp)*	Observaţii / Referinţe
	Din acte: 2.277 Masurata: 2.275	

* Suprafaţa este determinată in planul de proiecţie Stereo 70.

DETALII LINIARE IMOBIL



Date referitoare la teren

Crt	Categorie folosinţă	Intra vilan	Suprafaţa (mp)	Tarla	Parcelă	Nr. topo	Observaţii / Referinţe
1	curti constructii	DA	971	2	26	-	
2	arabil	DA	307	2	28	-	
3	arabil	DA	997	2	27	-	

Date referitoare la construcţii

Crt	Număr	Destinaţie construcţie	Supraf. (mp)	Situaţie juridică	Observaţii / Referinţe
A1.1		constructii de locuinte	187	Cu acte	Nr. niveluri:1; S. construita la sol:187 mp;
A1.2		constructii anexa	49	Cu acte	Nr. niveluri:1; S. construita la sol:49 mp;
A1.3		constructii anexa	28	Cu acte	Nr. niveluri:1; S. construita la sol:28 mp;
A1.4		constructii anexa	45	Cu acte	Nr. niveluri:1; S. construita la sol:45 mp;

Lungime Segmente
1) Valorile lungimilor segmentelor sunt obţinute din proiecţie în plan.

Punct început	X / Y	Punct sfârşit	X / Y	Lungime segment (** (m)
1	577.402,54 361.899,01	2	577.401,165 361.879,895	19.164
2	577.401,165 361.879,895	3	577.448,171 361.867,946	48.501
3	577.448,171 361.867,946	4	577.456,159 361.865,915	8.242
4	577.456,159 361.865,915	5	577.463,524 361.864,043	7.599
5	577.463,524 361.864,043	6	577.472,761 361.861,366	9.617
6	577.472,761 361.861,366	7	577.479,939 361.859,286	7.473
7	577.479,939 361.859,286	8	577.506,365 361.857,381	26.495
8	577.506,365 361.857,381	9	577.506,421 361.866,719	9.338
9	577.506,421 361.866,719	10	577.506,484 361.877,285	10.566
10	577.506,484 361.877,285	11	577.455,051 361.888,796	52.705
11	577.455,051 361.888,796	12	577.451,153 361.889,555	3.971
12	577.451,153 361.889,555	13	577.436,603 361.892,385	14.823
13	577.436,603 361.892,385	14	577.414,338 361.896,715	22.682
14	577.414,338 361.896,715	1	577.402,54 361.899,01	12.019

**** Lungimile segmentelor sunt determinate în planul de proiecţie Stereo 70 şi sunt rotunjite la 1 milimetru.**
***** Distanţa dintre puncte este formată din segmente cumulate ce sunt mai mici decât valoarea 1 milimetru.**

DATE DESPRE IMOBILUL NR. 4513

Oficiul de Cadastru şi Publicitate Imobiliară PRAHOVA
Biroul de Cadastru şi Publicitate Imobiliară Ploieşti

A. Partea I. Descrierea imobilului

TEREN Extravilan

Adresa: Jud. Prahova

Nr. Crt	Nr cadastral Nr. topografic	Suprafaţa* (mp)	Observaţii / Referinţe
A1		5.000	Sector cadastral:25 Teren neimprejmuit;

B. Partea II. Proprietari şi acte

Inscrieri privitoare la dreptul de proprietate şi alte drepturi reale		Referinţe
/		
Act Administrativ nr. 68881, din 28/06/2002 emis de CJSDAPT PRAHOVA;		
B1	Intabulare, drept de PROPRIETATE, dobandit prin Reconstituire, cota actuala 1/1, cota initiala 1/1	A1
	1) **MOISE PETRE DANIEL**, Lipsă CNP. 2) **MOISE MARIA**, Lipsă CNP.	

C. Partea III. SARCINI .

Inscrieri privind dezmembramintele dreptului de proprietate, drepturi reale de garanţie şi sarcini	Referinţe
NU SUNT	

Anexa Nr. 1 La Partea I

Teren

Nr cadastral	Suprafaţa (mp)*	Observaţii / Referinţe
	5.000	

* Suprafaţa este determinată in planul de proiecţie Stereo 70.

DETALII LINIARE IMOBIL

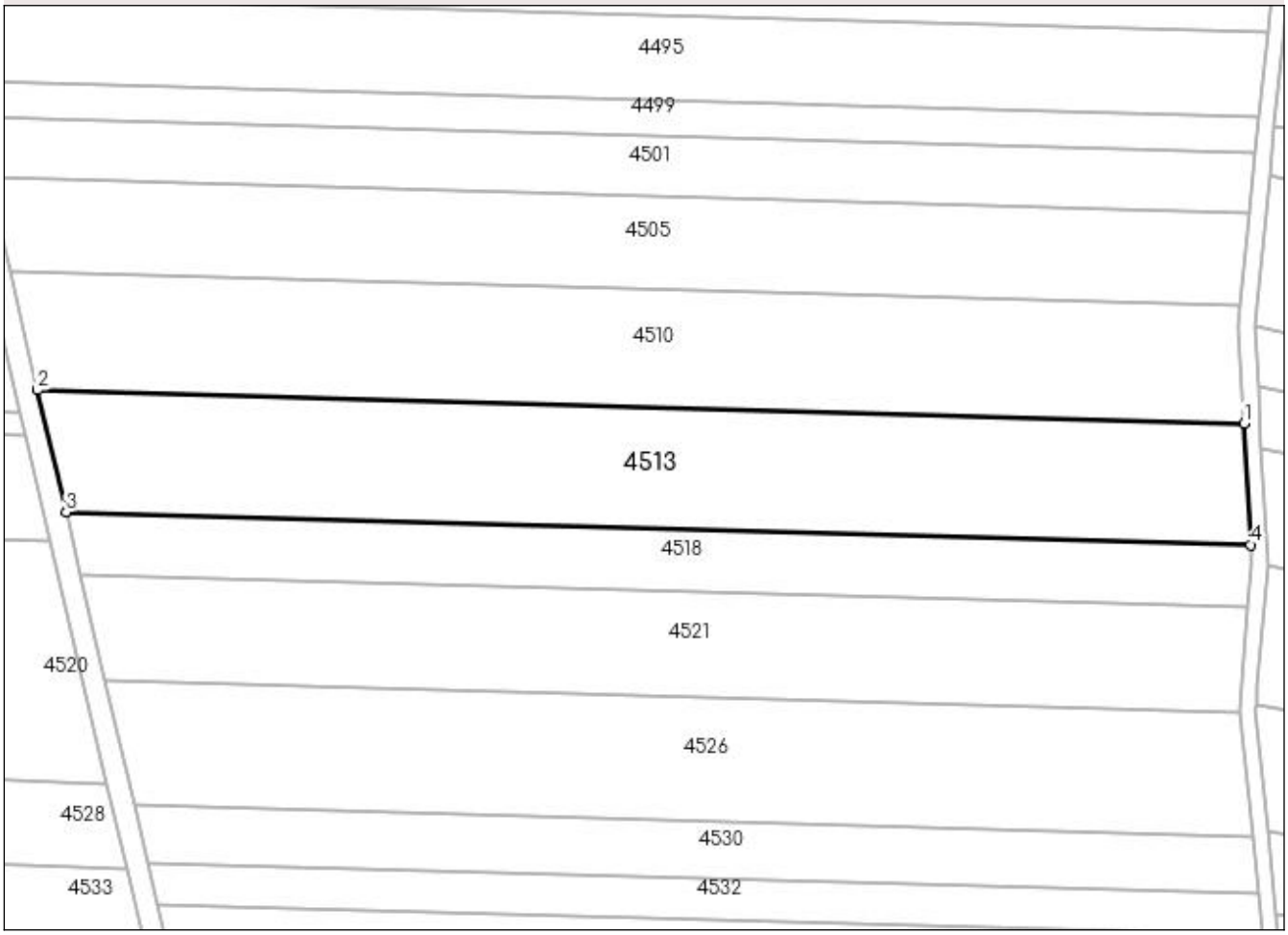

Date referitoare la teren

Crt	Categorie folosinţă	Intra vilan	Suprafaţa (mp)	Tarla	Parcelă	Nr. topo	Observaţii / Referinţe
1	arabil	NU	5.000	53	175/108	-	

Lungime Segmente
1) Valorile lungimilor segmentelor sunt obţinute din proiecţie în plan.

Punct început	X / Y	Punct sfârşit	X / Y	Lungime segment (** (m)
1	577.218,45 361.874,139	2	576.994,313 361.880,334	224.223
2	576.994,313 361.880,334	3	576.999,6 361.857,677	23.266
3	576.999,6 361.857,677	4	577.219,682 361.851,594	220.166
4	577.219,682 361.851,594	1	577.218,45 361.874,139	22.579

** Lungimile segmentelor sunt determinate în planul de proiecţie Stereo 70 şi sunt rotunjite la 1 milimetru.
*** Distanţa dintre puncte este formată din segmente cumulate ce sunt mai mici decât valoarea 1 milimetru.

DATE DESPRE IMOBILUL NR. 4514

Oficiul de Cadastru şi Publicitate Imobiliară PRAHOVA
Biroul de Cadastru şi Publicitate Imobiliară Ploieşti

A. Partea I. Descrierea imobilului

TEREN Extravilan

Adresa: Jud. Prahova

Nr. Crt	Nr cadastral Nr. topografic	Suprafaţa* (mp)	Observaţii / Referinţe
A1		5.000	Sector cadastral:25 Teren neimprejmuit;

B. Partea II. Proprietari şi acte

Inscrieri privitoare la dreptul de proprietate şi alte drepturi reale		Referinţe
/		
Act Administrativ nr. 109799, din 07/12/2002 emis de CJSDAPT PRAHOVA;		
B1	Intabulare, drept de PROPRIETATE, dobandit prin Reconstituire, cota actuala 1/1, cota initiala 1/1	A1
	1) **PETRE STELIANA**, Lipsă CNP.	

C. Partea III. SARCINI .

Inscrieri privind dezmembramintele dreptului de proprietate, drepturi reale de garanţie şi sarcini	Referinţe
NU SUNT	

Anexa Nr. 1 La Partea I

Teren

Nr cadastral	Suprafaţa (mp)*	Observaţii / Referinţe
	5.000	

* Suprafaţa este determinată in planul de proiecţie Stereo 70.

DETALII LINIARE IMOBIL

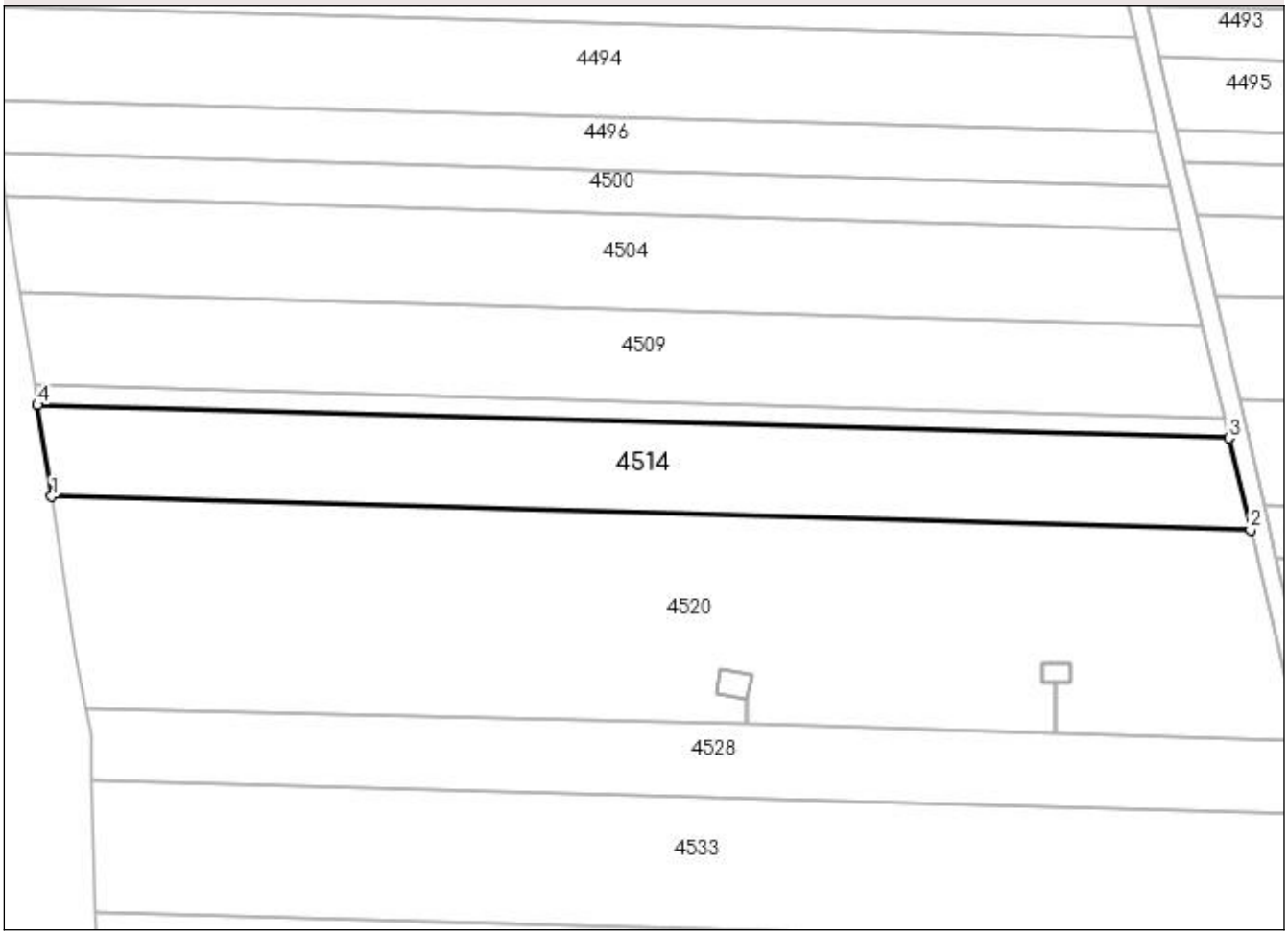

Date referitoare la teren

Crt	Categorie folosinţă	Intra vilan	Suprafaţa (mp)	Tarla	Parcelă	Nr. topo	Observaţii / Referinţe
1	arabil	NU	5.000	53	175/41	-	

Lungime Segmente
1) Valorile lungimilor segmentelor sunt obţinute din proiecţie în plan.

Punct început	X / Y	Punct sfârşit	X / Y	Lungime segment (** (m)
1	576.740,035 361.859,438	2	576.996,741 361.852,304	256.805
2	576.996,741 361.852,304	3	576.992,153 361.871,968	20.192
3	576.992,153 361.871,968	4	576.737,011 361.879,059	255.241
4	576.737,011 361.879,059	1	576.740,035 361.859,438	19.853

** Lungimile segmentelor sunt determinate în planul de proiecţie Stereo 70 şi sunt rotunjite la 1 milimetru.
*** Distanţa dintre puncte este formată din segmente cumulate ce sunt mai mici decât valoarea 1 milimetru.

DATE DESPRE IMOBILUL NR. 4515

Oficiul de Cadastru şi Publicitate Imobiliară PRAHOVA
Biroul de Cadastru şi Publicitate Imobiliară Ploieşti

A. Partea I. Descrierea imobilului

TEREN Extravilan

Adresa: Jud. Prahova

Nr. Crt	Nr cadastral Nr. topografic	Suprafaţa* (mp)	Observaţii / Referinţe
A1	25841	1.337	Sector cadastral:25 Teren neimprejmuit;

B. Partea II. Proprietari şi acte

Inscrieri privitoare la dreptul de proprietate şi alte drepturi reale		Referinţe
174982 / 10/12/2021		
Act Notarial nr. 3458, din 10/12/2021 emis de NP Neculae Aurelian;		
B1	Se infiinteaza cartea funciara 25841 a imobilului cu numarul cadastral 25841 / UAT Poienarii Burchii, rezultat din dezmembrarea imobilului cu numarul cadastral 24624 inscris in cartea funciara 24624;	A1
Act Notarial nr. 230, din 19/06/2019 emis de NP Dinu Vlad Alexandru;		
B2	se noteaza promisiunea bilaterala de vanzare cumparare incheiata intre MOISE DANIEL-DUMITRU in calitate de promitent vanzator si ILIE ALEXANDRU in calitate de promitent cumparator cu termenul perfectare al contractului de vanzare cumparare in 3 ani de la data incheierii antecontractului de vanzare (19.06.2019) (asupra terenului in suprafata de 1066 mp,situat in T2, P34 si asupra terenului in suprafata de 648 mp situat in T2, P36)	A1
	OBSERVATII: pozitie transcrisa din CF 24624/Poienarii Burchii, inscrisa prin incheierea nr. 23356 din 22/02/2021;	
Act Notarial nr. 67, din 14/05/2021 emis de NP Neculae Diana;		
B3	Intabulare, drept de PROPRIETATE, dobandit prin Succesiune, cota actuala 1/1, cota initiala 1/1	A1
	1) **COMUNA POIENARII BURCHII**, CIF:2843647	
	OBSERVATII: pozitie transcrisa din CF 24624/Poienarii Burchii, inscrisa prin incheierea nr. 63734 din 14/05/2021;	

C. Partea III. SARCINI .

Inscrieri privind dezmembramintele dreptului de proprietate, drepturi reale de garanţie şi sarcini	Referinţe
NU SUNT	

Anexa Nr. 1 La Partea I

Teren

Nr cadastral	Suprafaţa (mp)*	Observaţii / Referinţe
25841	1.337	

* Suprafaţa este determinată in planul de proiecţie Stereo 70.

DETALII LINIARE IMOBIL

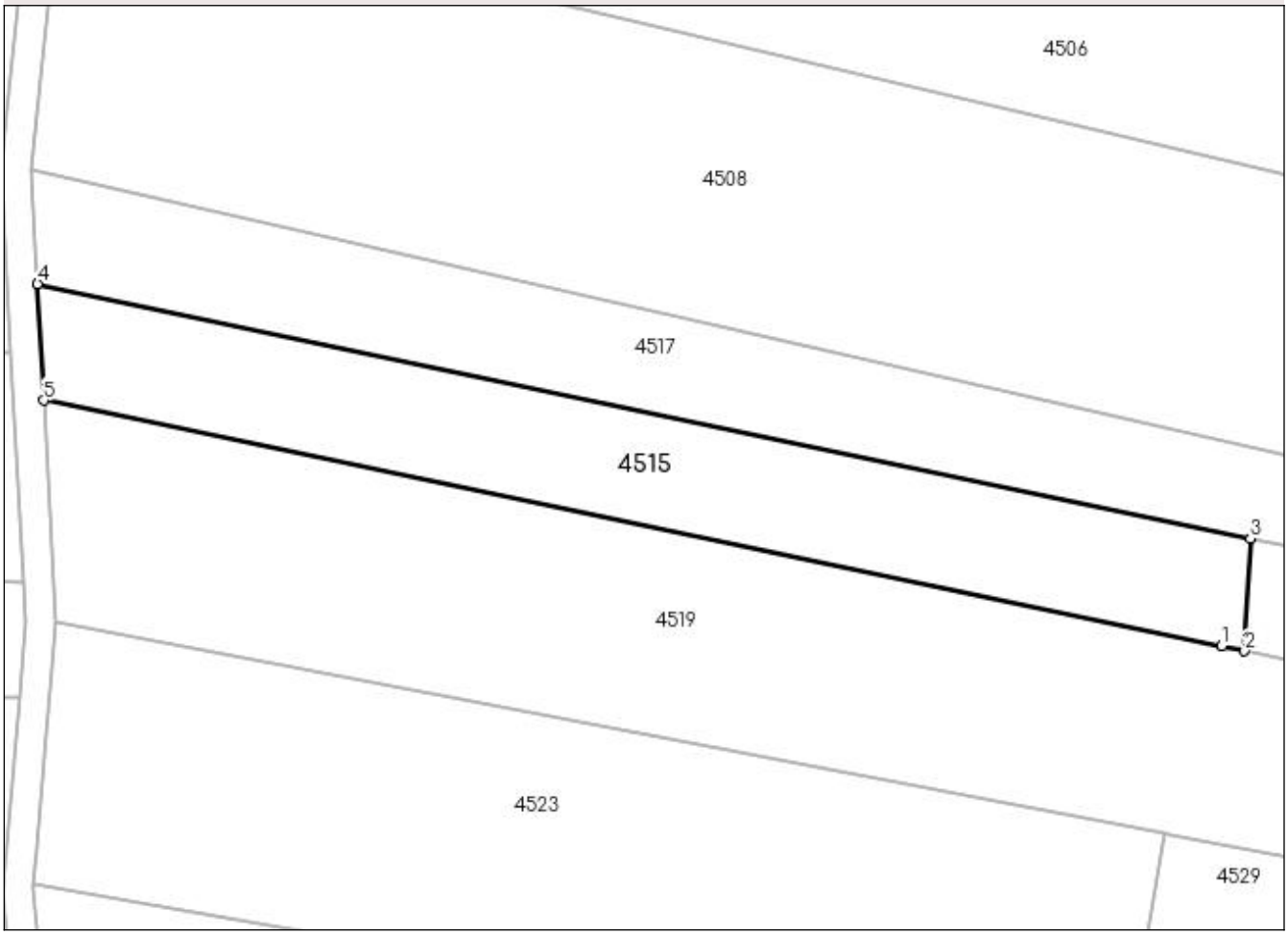

Date referitoare la teren

Crt	Categorie folosinţă	Intra vilan	Suprafaţa (mp)	Tarla	Parcelă	Nr. topo	Observaţii / Referinţe
1	arabil	NU	1.337	53	175/22	-	

Lungime Segmente
1) Valorile lungimilor segmentelor sunt obţinute din proiecţie în plan.

Punct început	X / Y	Punct sfârşit	X / Y	Lungime segment (** (m)
1	577.337,623 361.845,296	2	577.339,895 361.844,823	2.321
2	577.339,895 361.844,823	3	577.340,473 361.855,882	11.074
3	577.340,473 361.855,882	4	577.221,084 361.880,927	121.988
4	577.221,084 361.880,927	5	577.221,71 361.869,472	11.472
5	577.221,71 361.869,472	1	577.337,623 361.845,296	118.407

** Lungimile segmentelor sunt determinate în planul de proiecţie Stereo 70 şi sunt rotunjite la 1 milimetru.
*** Distanţa dintre puncte este formată din segmente cumulate ce sunt mai mici decât valoarea 1 milimetru.

DATE DESPRE IMOBILUL NR. 4516

Oficiul de Cadastru şi Publicitate Imobiliară PRAHOVA
Biroul de Cadastru şi Publicitate Imobiliară Ploieşti

A. Partea I. Descrierea imobilului

TEREN Intravilan

Adresa: Loc. Podu Valeni, Jud. Prahova

Nr. Crt	Nr cadastral Nr. topografic	Suprafaţa* (mp)	Observaţii / Referinţe
A1		Din acte: 3.672 Masurata: 3.620	Sector cadastral:25 Teren imprejmuit;

Construcţii

Crt	Nr cadastral Nr. topografic	Adresa	Observaţii / Referinţe
A1.1		Loc. Podu Valeni, Jud. Prahova	Nr. niveluri:1; S. construita la sol:135 mp;
A1.2		Loc. Podu Valeni, Jud. Prahova	Nr. niveluri:1; S. construita la sol:95 mp;
A1.3		Loc. Podu Valeni, Jud. Prahova	Nr. niveluri:1; S. construita la sol:25 mp;
A1.4		Loc. Podu Valeni, Jud. Prahova	Nr. niveluri:1; S. construita la sol:63 mp;

B. Partea II. Proprietari şi acte

Inscrieri privitoare la dreptul de proprietate şi alte drepturi reale		Referinţe
/		
Act Administrativ nr. 115795, din 17/03/2005 emis de CJSDAPT PRAHOVA;		
B1	Intabulare, drept de PROPRIETATE, dobandit prin Reconstituire, cota actuala 1/1, cota initiala 1/1	A1
	1) **ILIE GHEORGHE**, Lipsă CNP.	
Act Administrativ nr. 2340, din 06/03/2023 emis de PRIMĂRIA COMUNEI POIENARII BURCHII;		
B2	Intabulare, drept de PROPRIETATE, dobandit prin Construire, cota actuala 1/1, cota initiala 1/1	A1.1, A1.2, A1.3, A1.4
	1) **ILIE GHEORGHE**, Lipsă CNP.	

C. Partea III. SARCINI .

Inscrieri privind dezmembramintele dreptului de proprietate, drepturi reale de garanţie şi sarcini	Referinţe
NU SUNT	

Anexa Nr. 1 La Partea I

Teren

Nr cadastral	Suprafaţa (mp)*	Observaţii / Referinţe
	Din acte: 3.672 Masurata: 3.620	

* Suprafaţa este determinată in planul de proiecţie Stereo 70.

DETALII LINIARE IMOBIL

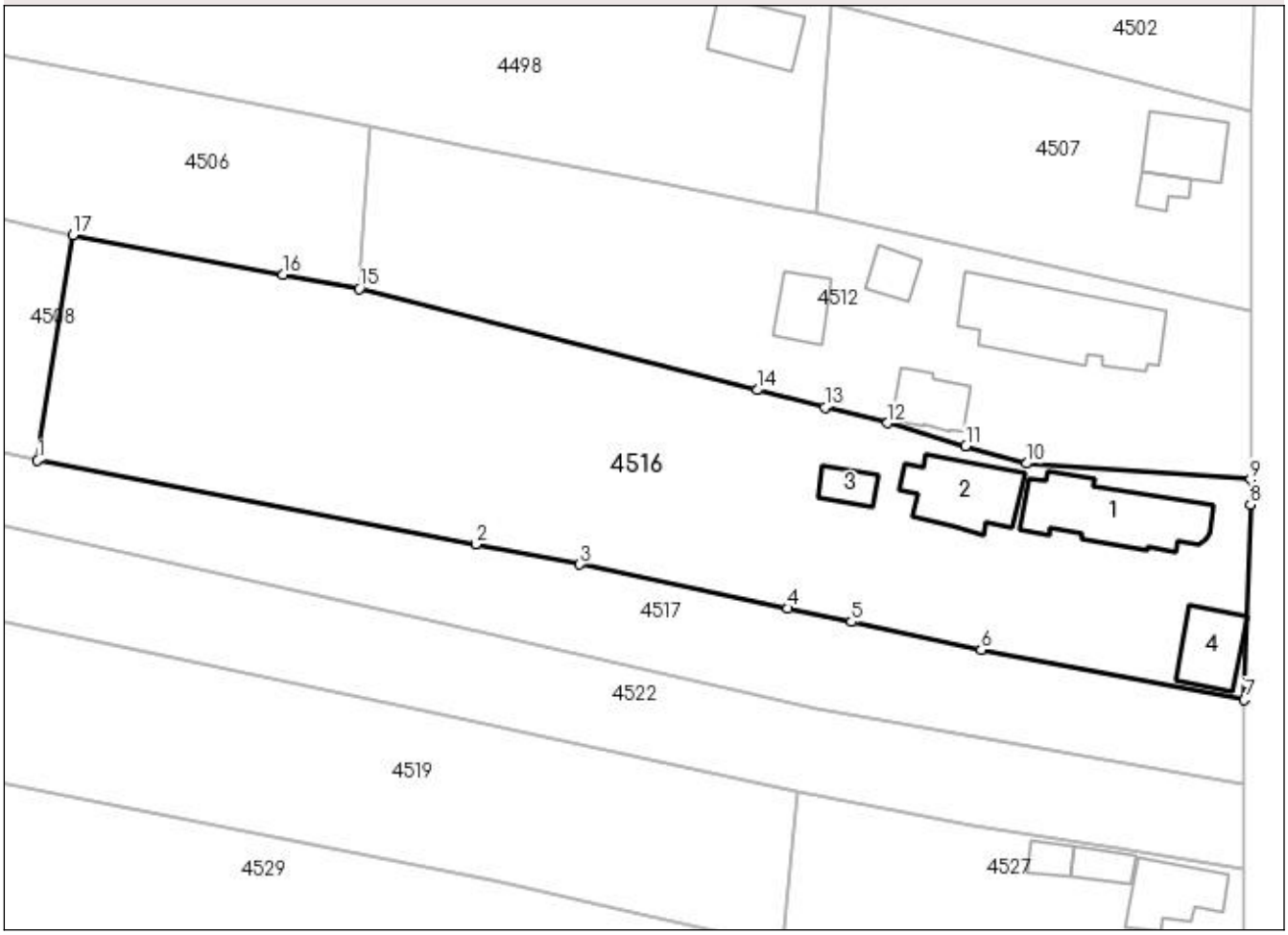

Date referitoare la teren

Crt	Categorie folosinţă	Intra vilan	Suprafaţa (mp)	Tarla	Parcelă	Nr. topo	Observaţii / Referinţe
1	curti constructii	DA	1.264	2	29	-	
2	arabil	DA	2.356	2	30	-	

Date referitoare la construcţii

Crt	Număr	Destinaţie construcţie	Supraf. (mp)	Situaţie juridică	Observaţii / Referinţe
A1.1		constructii de locuinte	135	Cu acte	Nr. niveluri:1; S. construita la sol:135 mp;
A1.2		constructii de locuinte	95	Cu acte	Nr. niveluri:1; S. construita la sol:95 mp;
A1.3		constructii anexa	25	Cu acte	Nr. niveluri:1; S. construita la sol:25 mp;
A1.4		constructii anexa	63	Cu acte	Nr. niveluri:1; S. construita la sol:63 mp;

Lungime Segmente
1) Valorile lungimilor segmentelor sunt obţinute din proiecţie în plan.

Punct început	X / Y	Punct sfârşit	X / Y	Lungime segment (** (m)

Punct început	X / Y	Punct sfârşit	X / Y	Lungime segment (** (m)
1	577.363,21 361.859,653	2	577.414,933 361.849,749	52.663
2	577.414,933 361.849,749	3	577.427,202 361.847,399	12.492
3	577.427,202 361.847,399	4	577.451,782 361.842,201	25.124
4	577.451,782 361.842,201	5	577.459,271 361.840,617	7.655
5	577.459,271 361.840,617	6	577.474,578 361.837,299	15.662
6	577.474,578 361.837,299	7	577.505,637 361.831,421	31.61
7	577.505,637 361.831,421	8	577.506,347 361.854,435	23.025
8	577.506,347 361.854,435	9	577.506,365 361.857,381	2.946
9	577.506,365 361.857,381	10	577.479,939 361.859,286	26.495
10	577.479,939 361.859,286	11	577.472,761 361.861,366	7.473
11	577.472,761 361.861,366	12	577.463,524 361.864,043	9.617
12	577.463,524 361.864,043	13	577.456,159 361.865,915	7.599
13	577.456,159 361.865,915	14	577.448,171 361.867,946	8.242
14	577.448,171 361.867,946	15	577.401,165 361.879,895	48.501
15	577.401,165 361.879,895	16	577.392,178 361.881,578	9.143
16	577.392,178 361.881,578	17	577.367,397 361.886,217	25.211
17	577.367,397 361.886,217	1	577.363,21 361.859,653	26.892

**** Lungimile segmentelor sunt determinate în planul de proiecţie Stereo 70 şi sunt rotunjite la 1 milimetru.**
***** Distanţa dintre puncte este formată din segmente cumulate ce sunt mai mici decât valoarea 1 milimetru.**

DATE DESPRE IMOBILUL NR. 4517

Oficiul de Cadastru şi Publicitate Imobiliară PRAHOVA
Biroul de Cadastru şi Publicitate Imobiliară Ploiești

A. Partea I. Descrierea imobilului

TEREN Necunoscut

Adresa: Loc. Podu Valeni, Nr. 68, Jud. Prahova

Nr. Crt	Nr cadastral Nr. topografic	Suprafaţa* (mp)	Observaţii / Referinţe
A1	24627	Din acte: 2.591 Masurata: 2.838	Sector cadastral:25 Teren imprejmuit;

B. Partea II. Proprietari şi acte

Inscrieri privitoare la dreptul de proprietate şi alte drepturi reale		Referinţe
53313 / 17/06/2020		
Act Notarial nr. 2202, din 16/06/2020 emis de Ivan Constantin;		
B2	Intabulare, drept de PROPRIETATEcumparare ca bun propriu, dobandit prin Conventie, cota actuala 1/1, cota initiala 1/1	A1
	1) **ILIE MARIA**	

C. Partea III. SARCINI .

Inscrieri privind dezmembramintele dreptului de proprietate, drepturi reale de garanţie şi sarcini	Referinţe
NU SUNT	

Anexa Nr. 1 La Partea I

Teren

Nr cadastral	Suprafaţa (mp)*	Observaţii / Referinţe
24627	Din acte: 2.591 Masurata: 2.838	

* Suprafaţa este determinată in planul de proiecţie Stereo 70.

DETALII LINIARE IMOBIL

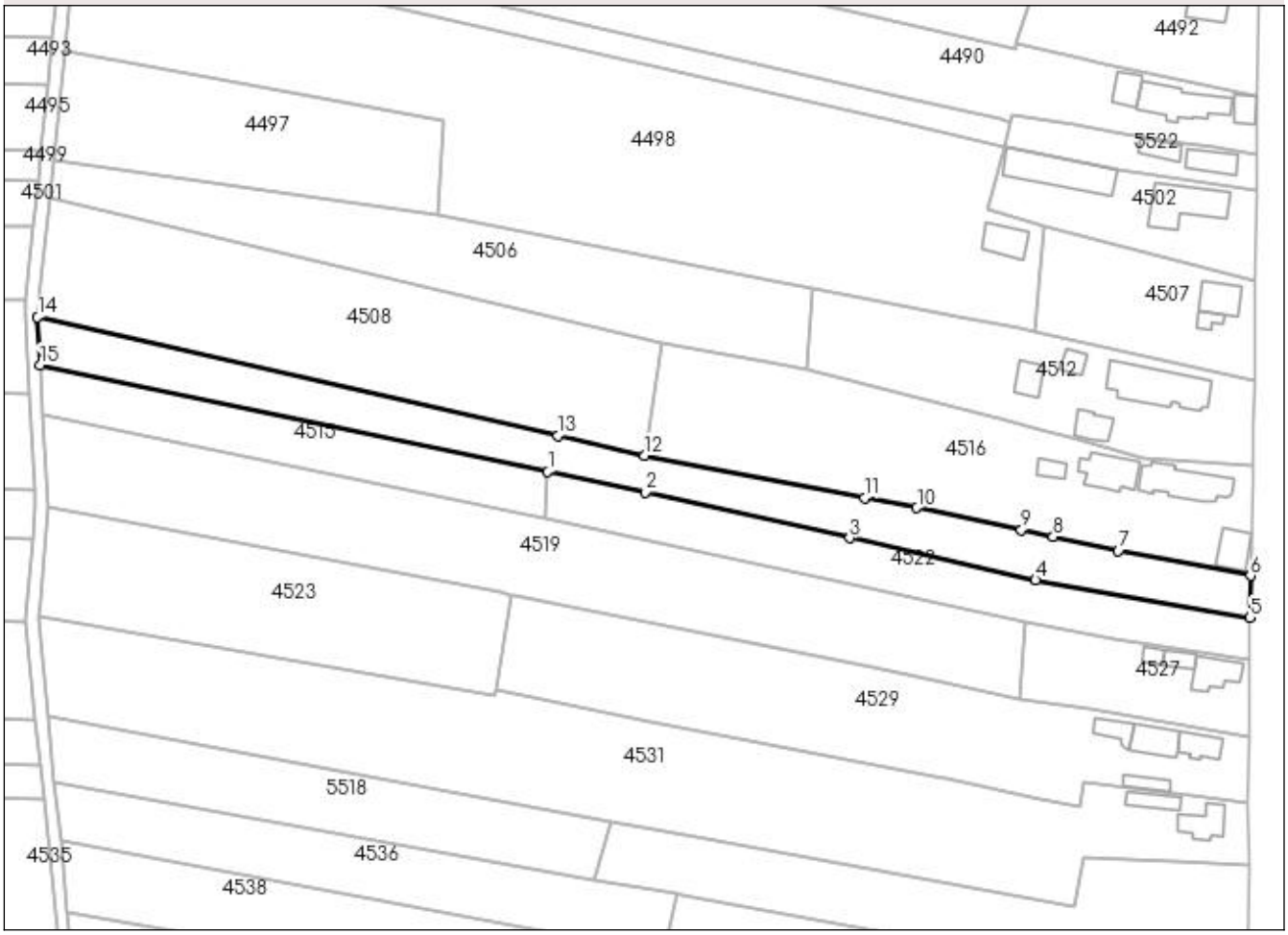

Date referitoare la teren

Crt	Categorie folosinţă	Intra vilan	Suprafaţa (mp)	Tarla	Parcelă	Nr. topo	Observaţii / Referinţe
1	arabil	DA	1.397	2	30/1	-	
2	arabil	DA	199	53	175/21/1	-	
3	arabil	NU	1.242	53	175/12/1	-	

Lungime Segmente
1) Valorile lungimilor segmentelor sunt obţinute din proiecţie în plan.

Punct început	X / Y	Punct sfârşit	X / Y	Lungime segment (** (m)
1	577.340,473 361.855,882	2	577.363,332 361.851,095	23.355
2	577.363,332 361.851,095	3	577.411,399 361.840,273	49.27
3	577.411,399 361.840,273	4	577.455,103 361.830,434	44.798

Punct început	X / Y	Punct sfârşit	X / Y	Lungime segment (** (m)
4	577.455,103 361.830,434	5	577.505,575 361.821,575	51.244
5	577.505,575 361.821,575	6	577.505,637 361.831,421	9.846
6	577.505,637 361.831,421	7	577.474,578 361.837,299	31.61
7	577.474,578 361.837,299	8	577.459,271 361.840,617	15.662
8	577.459,271 361.840,617	9	577.451,782 361.842,201	7.655
9	577.451,782 361.842,201	10	577.427,202 361.847,399	25.124
10	577.427,202 361.847,399	11	577.414,933 361.849,749	12.492
11	577.414,933 361.849,749	12	577.363,21 361.859,653	52.663
12	577.363,21 361.859,653	13	577.342,744 361.864,316	20.99
13	577.342,744 361.864,316	14	577.220,469 361.892,176	125.409
14	577.220,469 361.892,176	15	577.221,084 361.880,927	11.266
15	577.221,084 361.880,927	1	577.340,473 361.855,882	121.988

**** Lungimile segmentelor sunt determinate în planul de proiecţie Stereo 70 şi sunt rotunjite la 1 milimetru.**
***** Distanţa dintre puncte este formată din segmente cumulate ce sunt mai mici decât valoarea 1 milimetru.**

DATE DESPRE IMOBILUL NR. 4518

Oficiul de Cadastru şi Publicitate Imobiliară PRAHOVA
Biroul de Cadastru şi Publicitate Imobiliară Ploieşti

A. Partea I. Descrierea imobilului

TEREN Extravilan

Adresa: Jud. Prahova

Nr. Crt	Nr cadastral Nr. topografic	Suprafaţa* (mp)	Observaţii / Referinţe
A1		2.500	Sector cadastral:25 Teren neimprejmuit;

B. Partea II. Proprietari şi acte

Inscrieri privitoare la dreptul de proprietate şi alte drepturi reale		Referinţe
/		
Act Normativ nr. 7, din 13/03/1996 emis de PARLAMENTUL ROMANIEI;		
B1	Inscrierea provizorie, drept de PROPRIETATE, dobandit prin Lege, cota actuala 1/1, cota initiala 1/1	A1
	1) **COMUNA POIENARII BURCHII**, CIF:0000000000000	

C. Partea III. SARCINI .

Inscrieri privind dezmembramintele dreptului de proprietate, drepturi reale de garanţie şi sarcini	Referinţe
NU SUNT	

Anexa Nr. 1 La Partea I

Teren

Nr cadastral	Suprafaţa (mp)*	Observaţii / Referinţe
	2.500	

* Suprafaţa este determinată in planul de proiecţie Stereo 70.

DETALII LINIARE IMOBIL

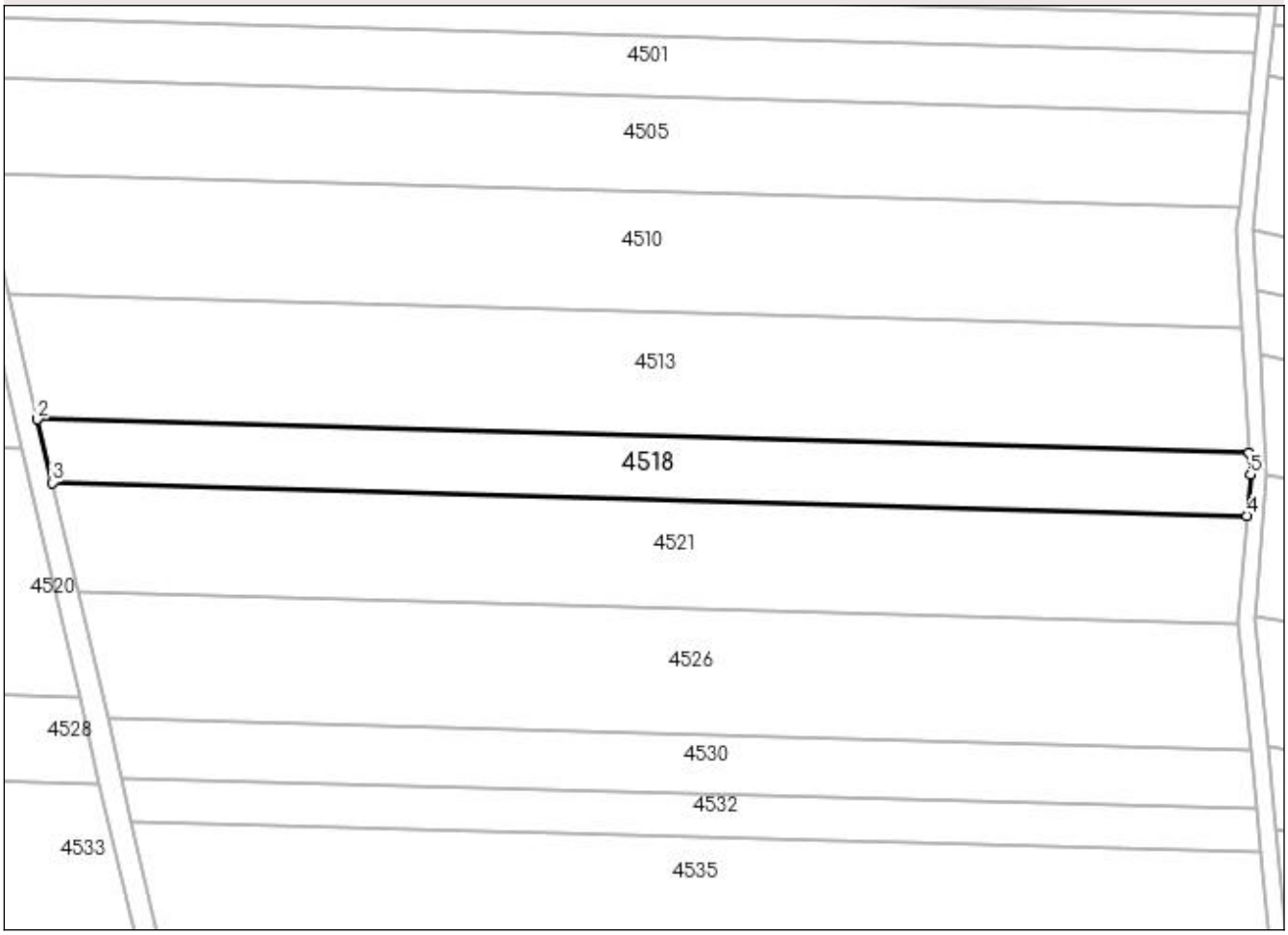

Date referitoare la teren

Crt	Categorie folosinţă	Intra vilan	Suprafaţa (mp)	Tarla	Parcelă	Nr. topo	Observaţii / Referinţe
1	arabil	NU	2.500	53	175/109	-	TEREN LA DISPOZITIA COMISIEI LOCALE DE FOND FUNCIAR

Lungime Segmente

1) Valorile lungimilor segmentelor sunt obţinute din proiecţie în plan.

Punct început	X / Y	Punct sfârşit	X / Y	Lungime segment (** (m)
1	577.219,682 361.851,594	2	576.999,6 361.857,677	220.166
2	576.999,6 361.857,677	3	577.002,284 361.846,172	11.814
3	577.002,284 361.846,172	4	577.219,256 361.840,175	217.055
4	577.219,256 361.840,175	5	577.219,897 361.847,666	7.518
5	577.219,897 361.847,666	1	577.219,682 361.851,594	3.934

** Lungimile segmentelor sunt determinate în planul de proiecţie Stereo 70 şi sunt rotunjite la 1 milimetru.
*** Distanţa dintre puncte este formată din segmente cumulate ce sunt mai mici decât valoarea 1 milimetru.

DATE DESPRE IMOBILUL NR. 4519

Oficiul de Cadastru şi Publicitate Imobiliară PRAHOVA
Biroul de Cadastru şi Publicitate Imobiliară Ploieşti

A. Partea I. Descrierea imobilului

TEREN Necunoscut

Adresa: Loc. Podu Valeni, Jud. Prahova

Nr. Crt	Nr cadastral Nr. topografic	Suprafaţa* (mp)	Observaţii / Referinţe
A1		4.505	Sector cadastral:25 Teren neimprejmuit;

B. Partea II. Proprietari şi acte

Inscrieri privitoare la dreptul de proprietate şi alte drepturi reale		Referinţe
/		
Act Administrativ nr. 113535, din 23/12/2002 emis de CJSDAPT PRAHOVA;		
B1	Intabulare, drept de PROPRIETATE, dobandit prin Reconstituire, cota actuala 1/1, cota initiala 1/1	A1
	1) **GHIMICI DUMITRU**, Lipsă CNP.	

C. Partea III. SARCINI .

Inscrieri privind dezmembramintele dreptului de proprietate, drepturi reale de garanţie şi sarcini	Referinţe
NU SUNT	

Anexa Nr. 1 La Partea I

Teren

Nr cadastral	Suprafaţa (mp)*	Observaţii / Referinţe
	4.505	

* Suprafaţa este determinată in planul de proiecţie Stereo 70.

DETALII LINIARE IMOBIL

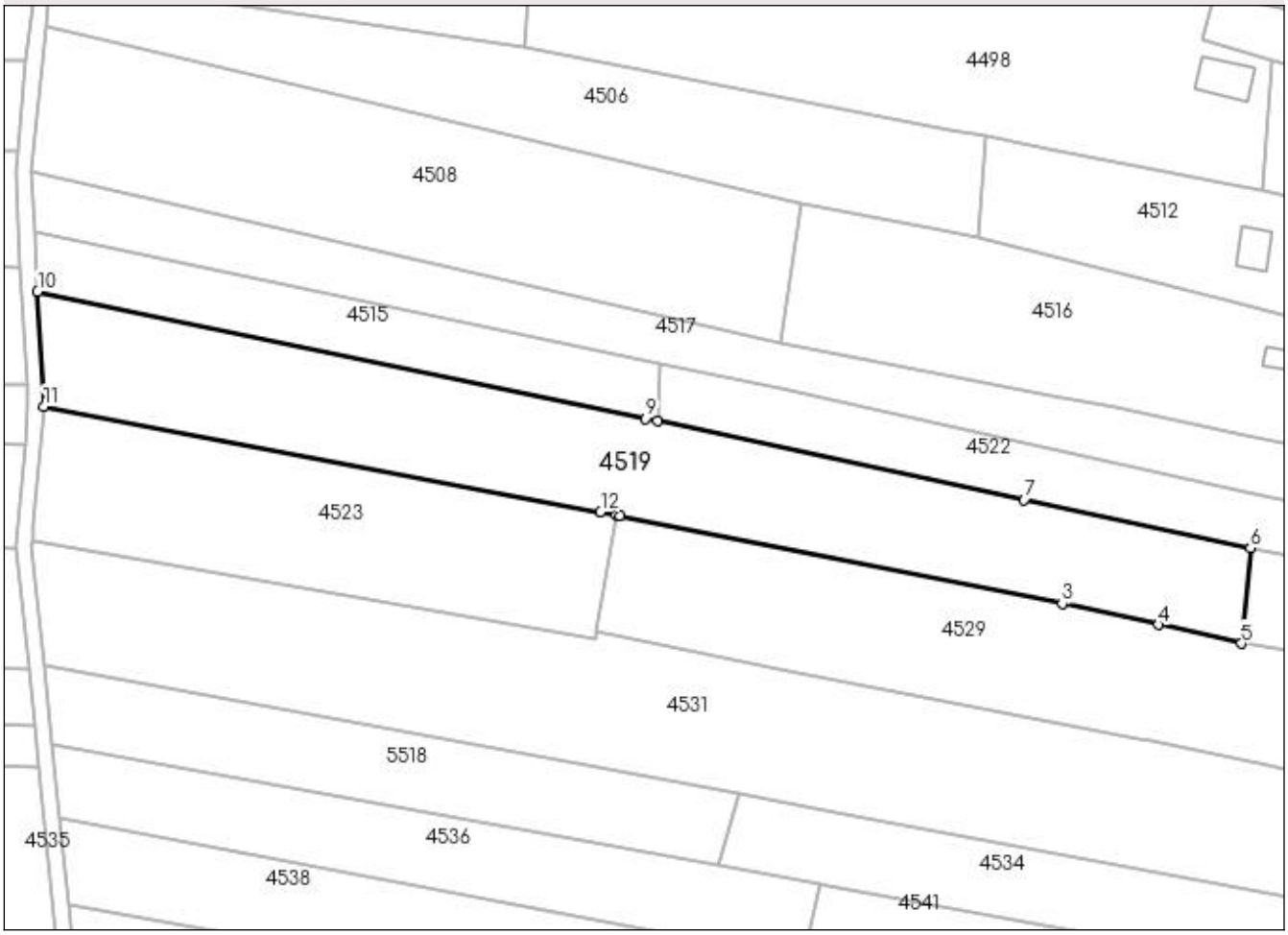

Date referitoare la teren

Crt	Categorie folosinţă	Intra vilan	Suprafaţa (mp)	Tarla	Parcelă	Nr. topo	Observaţii / Referinţe
1	arabil	DA	2.188	53/1	175/23	-	
2	arabil	NU	2.317	53/1	175/23	-	

Lungime Segmente

1) Valorile lungimilor segmentelor sunt obţinute din proiecţie în plan.

Punct început	X / Y	Punct sfârşit	X / Y	Lungime segment (** (m)
1	577.332,066 361.826,922	2	577.332,646 361.826,807	0.591
2	577.332,646 361.826,807	3	577.416,978 361.810,081	85.975
3	577.416,978 361.810,081	4	577.435,303 361.805,997	18.775
4	577.435,303 361.805,997	5	577.451,17 361.802,461	16.256

Punct început	X / Y	Punct sfârşit	X / Y	Lungime segment (** (m)
5	577.451,17 361.802,461	6	577.452,889 361.820,593	18.213
6	577.452,889 361.820,593	7	577.409,739 361.829,846	44.131
7	577.409,739 361.829,846	8	577.339,895 361.844,823	71.432
8	577.339,895 361.844,823	9	577.337,623 361.845,296	2.321
9	577.337,623 361.845,296	10	577.221,71 361.869,472	118.407
10	577.221,71 361.869,472	11	577.222,904 361.847,619	21.886
11	577.222,904 361.847,619	12	577.329,017 361.827,527	107.998
12	577.329,017 361.827,527	1	577.332,066 361.826,922	3.108

**** Lungimile segmentelor sunt determinate în planul de proiecţie Stereo 70 şi sunt rotunjite la 1 milimetru.**
***** Distanţa dintre puncte este formată din segmente cumulate ce sunt mai mici decât valoarea 1 milimetru.**

DATE DESPRE IMOBILUL NR. 4520

Oficiul de Cadastru şi Publicitate Imobiliară PRAHOVA
Biroul de Cadastru şi Publicitate Imobiliară Ploieşti

A. Partea I. Descrierea imobilului

TEREN Extravilan

Adresa: Jud. Prahova

Nr. Crt	Nr cadastral Nr. topografic	Suprafaţa* (mp)	Observaţii / Referinţe
A1		11.500	Sector cadastral:25 Teren neimprejmuit;

B. Partea II. Proprietari şi acte

Inscrieri privitoare la dreptul de proprietate şi alte drepturi reale		Referinţe
/		
Act Administrativ nr. 113520, din 23/12/2002 emis de CJSDAPT PRAHOVA;		
B1	Intabulare, drept de PROPRIETATE, dobandit prin Reconstituire, cota actuala 1/1, cota initiala 1/1	A1
	1) **ILIE ZOIA**, Lipsă CNP. 2) **ION DUMITRU**, Lipsă CNP. 3) **ION BARBU**, Lipsă CNP. 4) **CROITORU MARIA**, Lipsă CNP. 5) **DUMITRU LUCIA**, Lipsă CNP.	

C. Partea III. SARCINI .

Inscrieri privind dezmembramintele dreptului de proprietate, drepturi reale de garanţie şi sarcini	Referinţe
NU SUNT	

Anexa Nr. 1 La Partea I

Teren

Nr cadastral	Suprafaţa (mp)*	Observaţii / Referinţe
	11.500	

* Suprafaţa este determinată in planul de proiecţie Stereo 70.

DETALII LINIARE IMOBIL

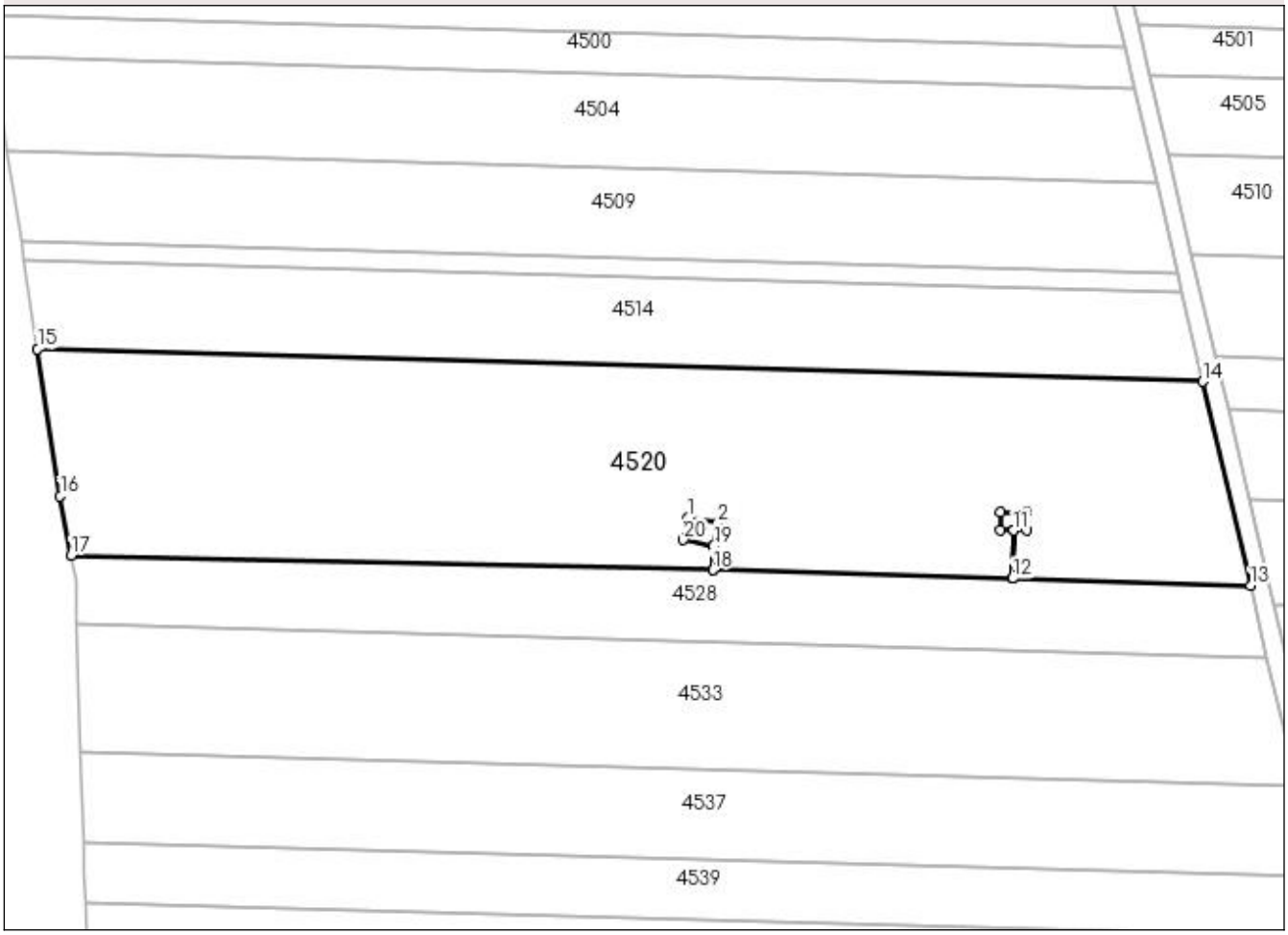

Date referitoare la teren

Crt	Categorie folosinţă	Intra vilan	Suprafaţa (mp)	Tarla	Parcelă	Nr. topo	Observaţii / Referinţe
1	arabil	NU	11.500	53	175/42	-	

Lungime Segmente
1) Valorile lungimilor segmentelor sunt obţinute din proiecţie în plan.

Punct început	X / Y	Punct sfârşit	X / Y	Lungime segment (** (m)
1	576.883,2 361.822,37	2	576.889,89 361.821,17	6.797
2	576.889,89 361.821,17	3	576.888,95 361.816,17	5.088
3	576.888,95 361.816,17	4	576.888,801 361.810,806	5.366
4	576.888,801 361.810,806	5	576.954,802 361.808,971	66.027
5	576.954,802 361.808,971	6	576.955,096 361.819,56	10.593

Punct început	X / Y	Punct sfârşit	X / Y	Lungime segment (** (m)
6	576.955,096 361.819,56	7	576.952,195 361.819,56	2.901
7	576.952,195 361.819,56	8	576.952,195 361.823,562	4.002
8	576.952,195 361.823,562	9	576.958,003 361.823,562	5.808
9	576.958,003 361.823,562	10	576.958,003 361.819,56	4.002
10	576.958,003 361.819,56	11	576.955,099 361.819,56	2.904
11	576.955,099 361.819,56	12	576.954,805 361.808,971	10.593
12	576.954,805 361.808,971	13	577.007,229 361.807,349	52.449
13	577.007,229 361.807,349	14	576.996,741 361.852,304	46.162
14	576.996,741 361.852,304	15	576.740,035 361.859,438	256.805
15	576.740,035 361.859,438	16	576.745,015 361.827,122	32.697
16	576.745,015 361.827,122	17	576.747,402 361.813,985	13.352
17	576.747,402 361.813,985	18	576.888,798 361.810,806	141.432
18	576.888,798 361.810,806	19	576.888,947 361.816,17	5.366
19	576.888,947 361.816,17	20	576.882,3 361.817,46	6.771
20	576.882,3 361.817,46	1	576.883,2 361.822,37	4.992

**** Lungimile segmentelor sunt determinate în planul de proiecţie Stereo 70 şi sunt rotunjite la 1 milimetru.**
***** Distanţa dintre puncte este formată din segmente cumulate ce sunt mai mici decât valoarea 1 milimetru.**

DATE DESPRE IMOBILUL NR. 4521

Oficiul de Cadastru şi Publicitate Imobiliară PRAHOVA
Biroul de Cadastru şi Publicitate Imobiliară Ploieşti

A. Partea I. Descrierea imobilului

TEREN Extravilan

Adresa: Jud. Prahova

Nr. Crt	Nr cadastral Nr. topografic	Suprafaţa* (mp)	Observaţii / Referinţe
A1		4.200	Sector cadastral:25 Teren neimprejmuit;

B. Partea II. Proprietari şi acte

Inscrieri privitoare la dreptul de proprietate şi alte drepturi reale		Referinţe
/		
Act Administrativ nr. 109756, din 16/12/2002 emis de CJSDAPT PRAHOVA;		
B1	Intabulare, drept de PROPRIETATE, dobandit prin Reconstituire, cota actuala 1/1, cota initiala 1/1	A1
	1) **CROITORU MARIA**, Lipsă CNP. 2) **DOBRE FLOREA**, Lipsă CNP.	

C. Partea III. SARCINI .

Inscrieri privind dezmembramintele dreptului de proprietate, drepturi reale de garanţie şi sarcini	Referinţe
NU SUNT	

Anexa Nr. 1 La Partea I

Teren

Nr cadastral	Suprafaţa (mp)*	Observaţii / Referinţe
	4.200	

* Suprafaţa este determinată in planul de proiecţie Stereo 70.

DETALII LINIARE IMOBIL

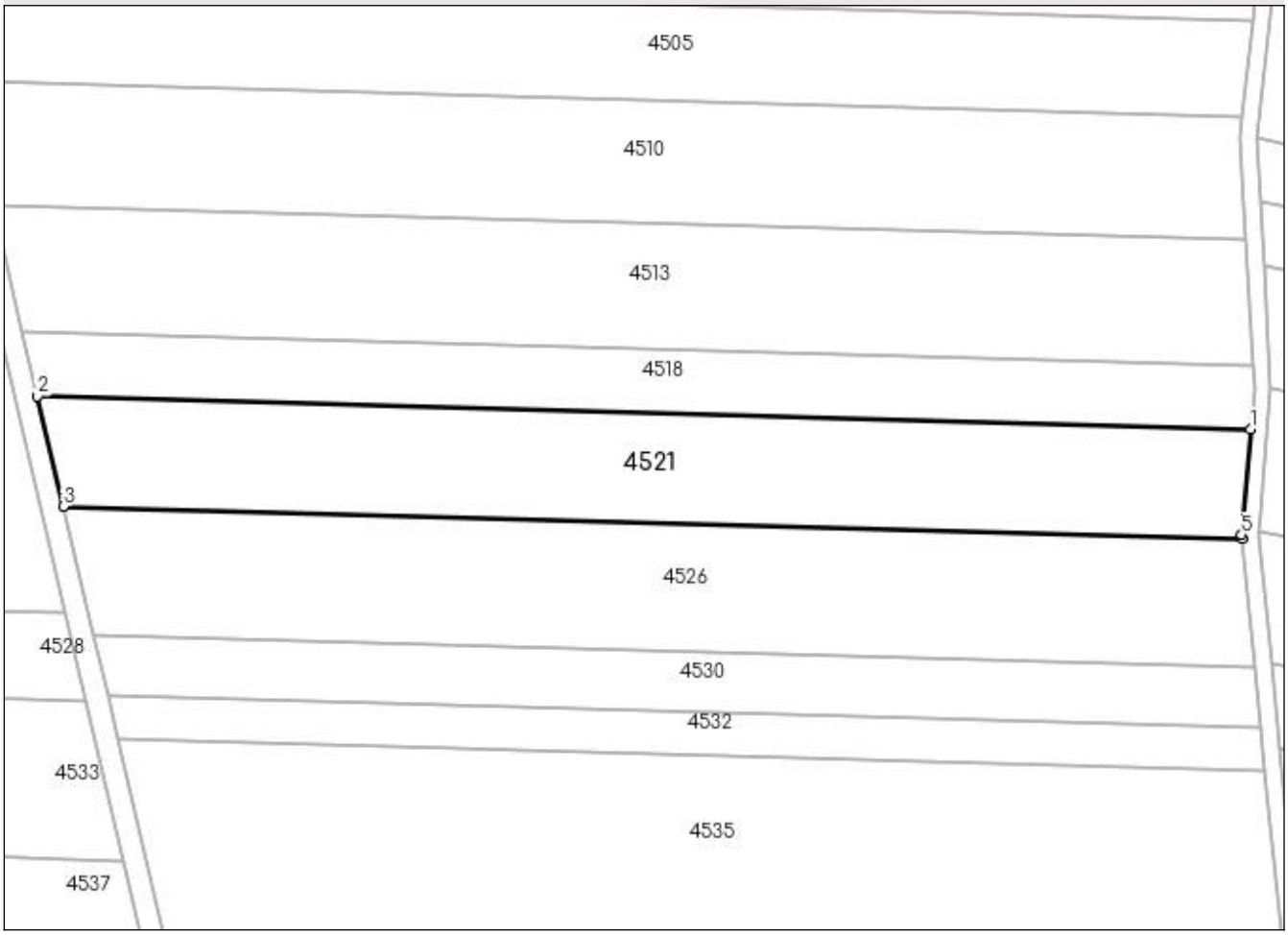

Date referitoare la teren

Crt	Categorie folosinţă	Intra vilan	Suprafaţa (mp)	Tarla	Parcelă	Nr. topo	Observaţii / Referinţe
1	arabil	NU	4.200	53	175/110	-	

Lungime Segmente
1) Valorile lungimilor segmentelor sunt obţinute din proiecţie în plan.

Punct început	X / Y	Punct sfârşit	X / Y	Lungime segment (** (m)
1	577.219,256 361.840,175	2	577.002,284 361.846,172	217.055
2	577.002,284 361.846,172	3	577.006,897 361.826,403	20.3
3	577.006,897 361.826,403	4	577.217,717 361.820,576	210.901
4	577.217,717 361.820,576	5	577.217,643 361.821,31	0.738
5	577.217,643 361.821,31	1	577.219,256 361.840,175	18.934

** Lungimile segmentelor sunt determinate în planul de proiecţie Stereo 70 şi sunt rotunjite la 1 milimetru.
*** Distanţa dintre puncte este formată din segmente cumulate ce sunt mai mici decât valoarea 1 milimetru.

DATE DESPRE IMOBILUL NR. 4522

Oficiul de Cadastru şi Publicitate Imobiliară PRAHOVA
Biroul de Cadastru şi Publicitate Imobiliară Ploieşti

A. Partea I. Descrierea imobilului

TEREN Intravilan

Adresa: Loc. Podu Valeni, Jud. Prahova

Nr. Crt	Nr cadastral Nr. topografic	Suprafaţa* (mp)	Observaţii / Referinţe
A1	25840	1.772	Sector cadastral:25 Teren imprejmuit;

B. Partea II. Proprietari şi acte

Inscrieri privitoare la dreptul de proprietate şi alte drepturi reale		Referinţe
174982 / 10/12/2021		
Act Notarial nr. 3458, din 10/12/2021 emis de NP Neculae Aurelian;		
B1	Se infiinteaza cartea funciara 25840 a imobilului cu numarul cadastral 25840 / UAT Poienarii Burchii, rezultat din dezmembrarea imobilului cu numarul cadastral 24624 inscris in cartea funciara 24624;	A1
Act Notarial nr. 230, din 19/06/2019 emis de NP Dinu Vlad Alexandru;		
B2	se noteaza promisiunea bilaterala de vanzare cumparare incheiata intre MOISE DANIEL-DUMITRU in calitate de promitent vanzator si ILIE ALEXANDRU in calitate de promitent cumparator cu termenul perfectare al contractului de vanzare cumparare in 3 ani de la data incheierii antecontractului de vanzare (19.06.2019) (asupra terenului in suprafata de 1066 mp,situat in T2, P34 si asupra terenului in suprafata de 648 mp situat in T2, P36)	A1
	OBSERVATII: pozitie transcrisa din CF 24624/Poienarii Burchii, inscrisa prin incheierea nr. 23356 din 22/02/2021;	
Act Notarial nr. 67, din 14/05/2021 emis de NP Neculae Diana;		
B3	Intabulare, drept de PROPRIETATE, dobandit prin Succesiune, cota actuala 1/1, cota initiala 1/1	A1
	1) **COMUNA POIENARII BURCHII**, CIF:2843647	
	OBSERVATII: pozitie transcrisa din CF 24624/Poienarii Burchii, inscrisa prin incheierea nr. 63734 din 14/05/2021;	

C. Partea III. SARCINI

Inscrieri privind dezmembramintele dreptului de proprietate, drepturi reale de garanţie şi sarcini		Referinţe
174982 / 10/12/2021		
Act Notarial nr. intabulare, din 29/04/2021 emis de Neculae Aurelian;		
C1	Intabulare, drept de IPOTECA LEGALA, Valoare:12000 LEI (reprezentand pretul vanzarii)	A1
	1) **ILIE ALEXANDRU**	
	OBSERVATII: pozitie transcrisa din CF 24624/Poienarii Burchii, inscrisa prin incheierea nr. 57441 din 29/04/2021;	

Anexa Nr. 1 La Partea I

Teren

Nr cadastral	Suprafaţa (mp)*	Observaţii / Referinţe
25840	1.772	

* Suprafaţa este determinată in planul de proiecţie Stereo 70.

DETALII LINIARE IMOBIL

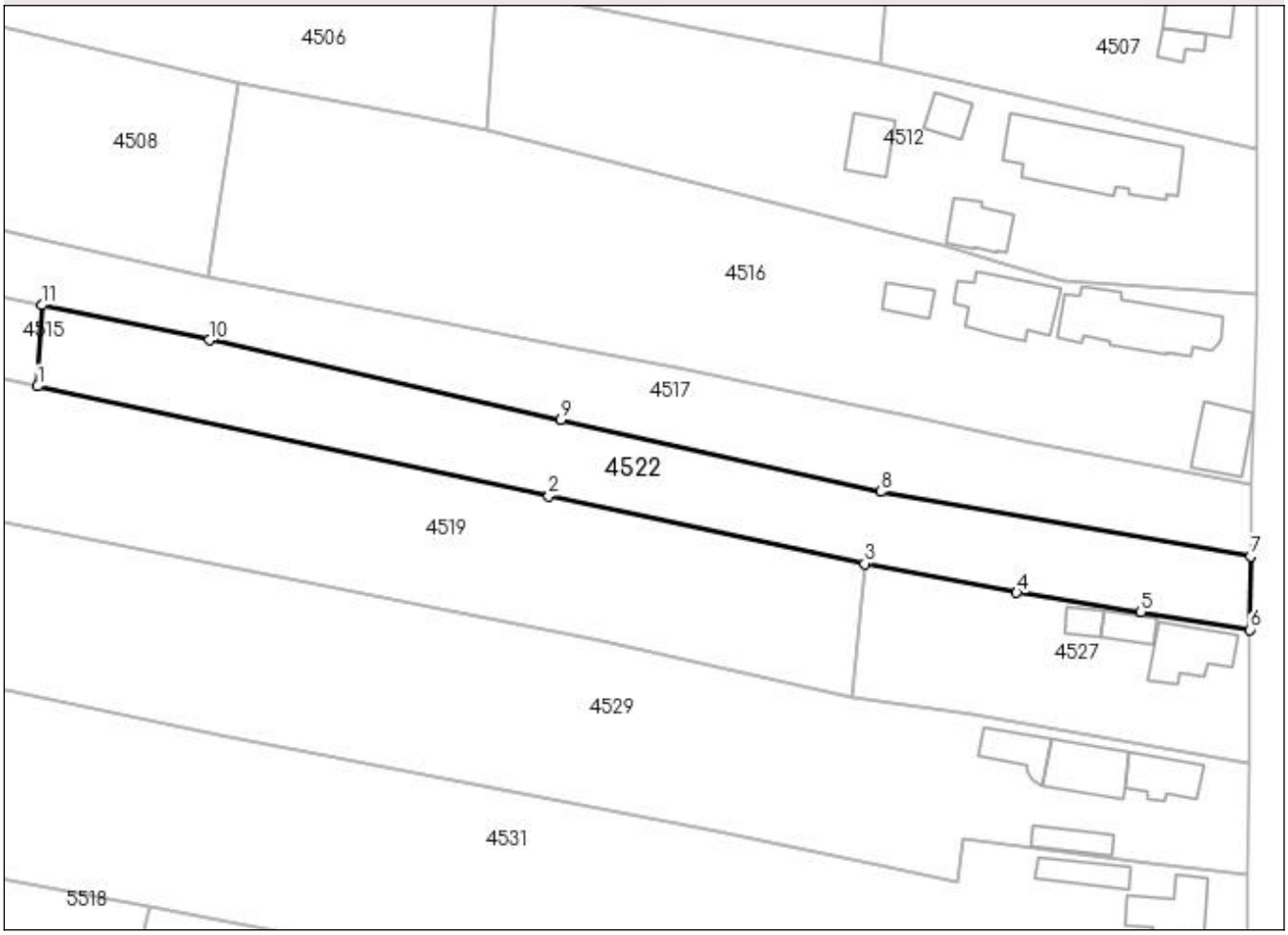

Date referitoare la teren

Crt	Categorie folosinţă	Intra vilan	Suprafaţa (mp)	Tarla	Parcelă	Nr. topo	Observaţii / Referinţe
1	curti constructii	DA	648	2	36	-	
2	vie	DA	1.124	2	34	-	

Lungime Segmente
1) Valorile lungimilor segmentelor sunt obţinute din proiecţie în plan.

Punct început	X / Y	Punct sfârşit	X / Y	Lungime segment (** (m)
1	577.339,895 361.844,823	2	577.409,739 361.829,846	71.432
2	577.409,739 361.829,846	3	577.452,889 361.820,593	44.131
3	577.452,889 361.820,593	4	577.473,654 361.816,629	21.14
4	577.473,654 361.816,629	5	577.490,627 361.814,006	17.174

Punct început	X / Y	Punct sfârşit	X / Y	Lungime segment (** (m)
5	577.490,627 361.814,006	6	577.505,54 361.811,575	15.11
6	577.505,54 361.811,575	7	577.505,575 361.821,575	10.0
7	577.505,575 361.821,575	8	577.455,103 361.830,434	51.244
8	577.455,103 361.830,434	9	577.411,399 361.840,273	44.798
9	577.411,399 361.840,273	10	577.363,332 361.851,095	49.27
10	577.363,332 361.851,095	11	577.340,473 361.855,882	23.355
11	577.340,473 361.855,882	1	577.339,895 361.844,823	11.074

**** Lungimile segmentelor sunt determinate în planul de proiecţie Stereo 70 şi sunt rotunjite la 1 milimetru.**
***** Distanţa dintre puncte este formată din segmente cumulate ce sunt mai mici decât valoarea 1 milimetru.**

DATE DESPRE IMOBILUL NR. 4523

Oficiul de Cadastru şi Publicitate Imobiliară PRAHOVA
Biroul de Cadastru şi Publicitate Imobiliară Ploieşti

A. Partea I. Descrierea imobilului

TEREN Extravilan

Adresa: Jud. Prahova

Nr. Crt	Nr cadastral Nr. topografic	Suprafaţa* (mp)	Observaţii / Referinţe
A1		2.731	Sector cadastral:25 Teren neimprejmuit;

B. Partea II. Proprietari şi acte

Inscrieri privitoare la dreptul de proprietate şi alte drepturi reale		Referinţe
/		
Act Administrativ nr. 113502, din 23/12/2002 emis de CJSDAPT PRAHOVA;		
B1	Intabulare, drept de PROPRIETATE, dobandit prin Reconstituire, cota actuala 1/1, cota initiala 1/1	A1
	1) **NICOLAE ION**, Lipsă CNP.	

C. Partea III. SARCINI .

Inscrieri privind dezmembramintele dreptului de proprietate, drepturi reale de garanţie şi sarcini	Referinţe
NU SUNT	

Anexa Nr. 1 La Partea I

Teren

Nr cadastral	Suprafaţa (mp)*	Observaţii / Referinţe
	2.731	

* Suprafaţa este determinată in planul de proiecţie Stereo 70.

DETALII LINIARE IMOBIL

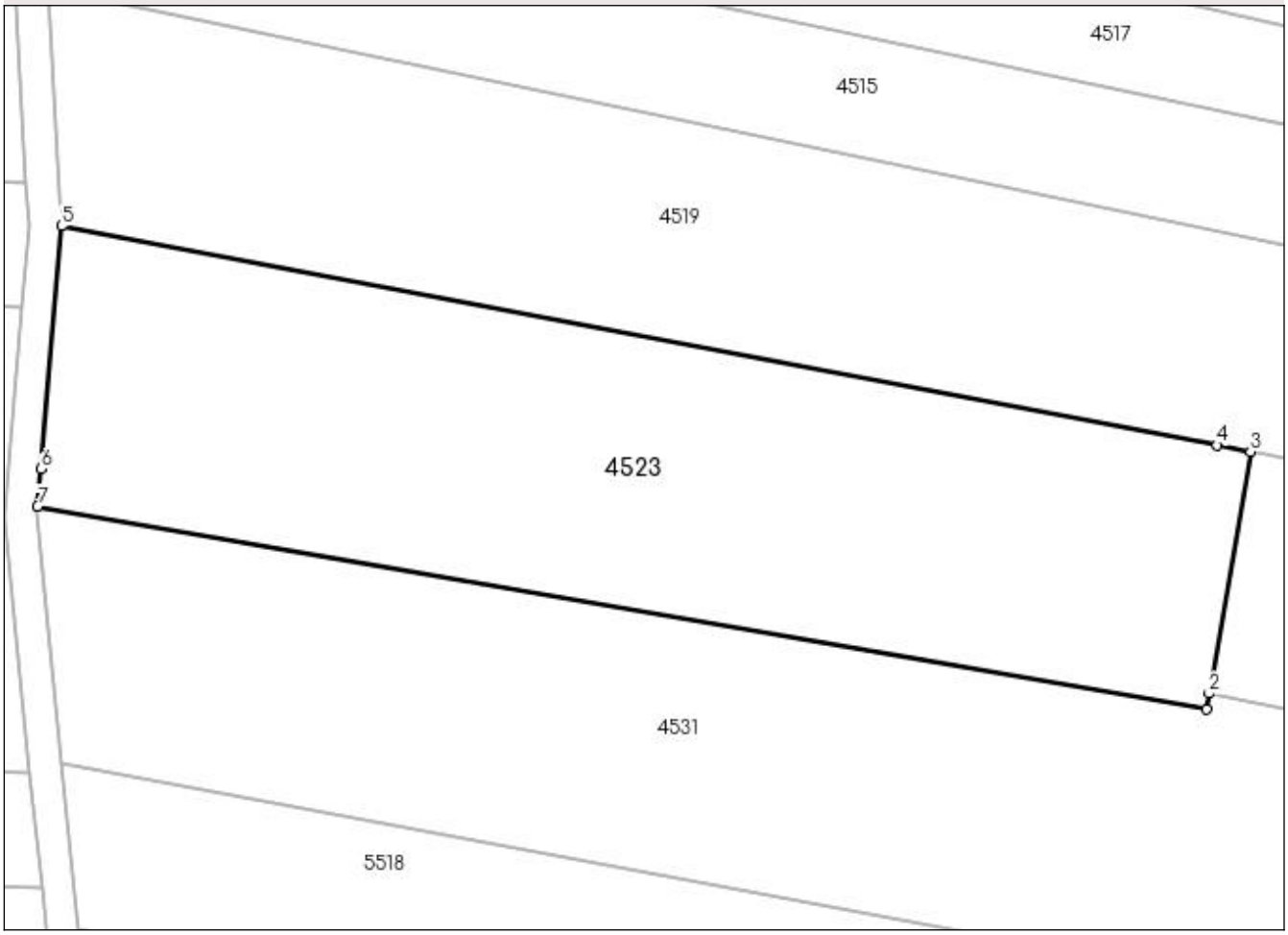

Date referitoare la teren

Crt	Categorie folosinţă	Intra vilan	Suprafaţa (mp)	Tarla	Parcelă	Nr. topo	Observaţii / Referinţe
1	arabil	NU	2.731	53/1	175/24	-	

Lungime Segmente
1) Valorile lungimilor segmentelor sunt obţinute din proiecţie în plan.

Punct început	X / Y	Punct sfârşit	X / Y	Lungime segment (** (m)
1	577.327,99 361.803,35	2	577.328,246 361.804,743	1.416
2	577.328,246 361.804,743	3	577.332,066 361.826,922	22.506
3	577.332,066 361.826,922	4	577.329,017 361.827,527	3.108
4	577.329,017 361.827,527	5	577.222,904 361.847,619	107.998
5	577.222,904 361.847,619	6	577.220,999 361.825,346	22.354

Punct început	X / Y	Punct sfârşit	X / Y	Lungime segment (** (m)
6	577.220,999 361.825,346	7	577.220,703 361.821,887	3.472
7	577.220,703 361.821,887	1	577.327,99 361.803,35	108.877

** Lungimile segmentelor sunt determinate în planul de proiecţie Stereo 70 şi sunt rotunjite la 1 milimetru.
*** Distanţa dintre puncte este formată din segmente cumulate ce sunt mai mici decât valoarea 1 milimetru.

DATE DESPRE IMOBILUL NR. 4524

Oficiul de Cadastru şi Publicitate Imobiliară PRAHOVA
Biroul de Cadastru şi Publicitate Imobiliară Ploieşti

A. Partea I. Descrierea imobilului

TEREN Extravilan

Adresa: Jud. Prahova

Nr. Crt	Nr cadastral Nr. topografic	Suprafaţa* (mp)	Observaţii / Referinţe
A1		23	Sector cadastral:25 Teren neimprejmuit;

Construcţii

Crt	Nr cadastral Nr. topografic	Adresa	Observaţii / Referinţe
A1.1		Jud. Prahova	Nr. niveluri:1; S. construita la sol:23 mp;

B. Partea II. Proprietari şi acte

Inscrieri privitoare la dreptul de proprietate şi alte drepturi reale		Referinţe
/		
Act Normativ nr. 213, din 17/11/1998 emis de PARLAMENTUL ROMÂNIEI;		
B1	Intabulare, drept de PROPRIETATE, dobandit prin Lege, cota actuala 1/1, cota initiala 1/1	A1, A1.1
	1) **STATUL ROMÂN**, CIF:9999999999999, Lipsă CUI.	
Act Normativ nr. 980, din 16/12/2015 emis de GUVERNUL ROMÂNIEI;		
B2	Intabulare, drept de ADMINISTRARE, dobandit prin Lege, cota actuala 1/1, cota initiala 1/1	A1, A1.1
	1) **MINISTERUL ECONOMIEI,ENERGIEI ȘI MEDIUL DE AFACERI**, CIF:24931499	
Act Administrativ nr. 9, din 07/05/2005 emis de MINISTERUL ECONOMIEI ȘI COMERȚULUI (act aditional nr. 1/10.06.2008 emis de MINISTERUL ECONOMIEI SI FINANTELOR , act aditional nr. 2/18.06.2015 emis de MINISTERUL ENERGIEI, INTEPRINDERILOR MICI SI MIJLOCII SI MEDIULUI DE AFACERI , act aditional nr. 3/10.02.2016 emis de MINISTERUL ENERGIEI , act aditional nr. 4/02.03.2017 emis de MINISTERUL ENERGIEI, actaditional nr. 5/22.10.2020 emis de MINISTERUL ECONOMIEI, ENERGIEI SI MEDIULUI DE AFACERI, act additional nr. 6/30.10.2020 emis de MINISTERUL ECONOMIEI, ENERGIEI SI MEDIULUI DE AFACERI.);		
B3	Intabulare, drept de CONCESIUNE, dobandit prin Conventie, cota actuala 1/1, cota initiala 1/1	A1, A1.1
	1) **DISTRUBUȚIE ENERGIE ELECTRICĂ ROMÂNIA S.A.**, CIF:14476722	

C. Partea III. SARCINI .

Inscrieri privind dezmembramintele dreptului de proprietate, drepturi reale de garanţie şi sarcini	Referinţe
NU SUNT	

Anexa Nr. 1 La Partea I

Teren

Nr cadastral	Suprafaţa (mp)*	Observaţii / Referinţe
	23	

* Suprafaţa este determinată in planul de proiecţie Stereo 70.

DETALII LINIARE IMOBIL

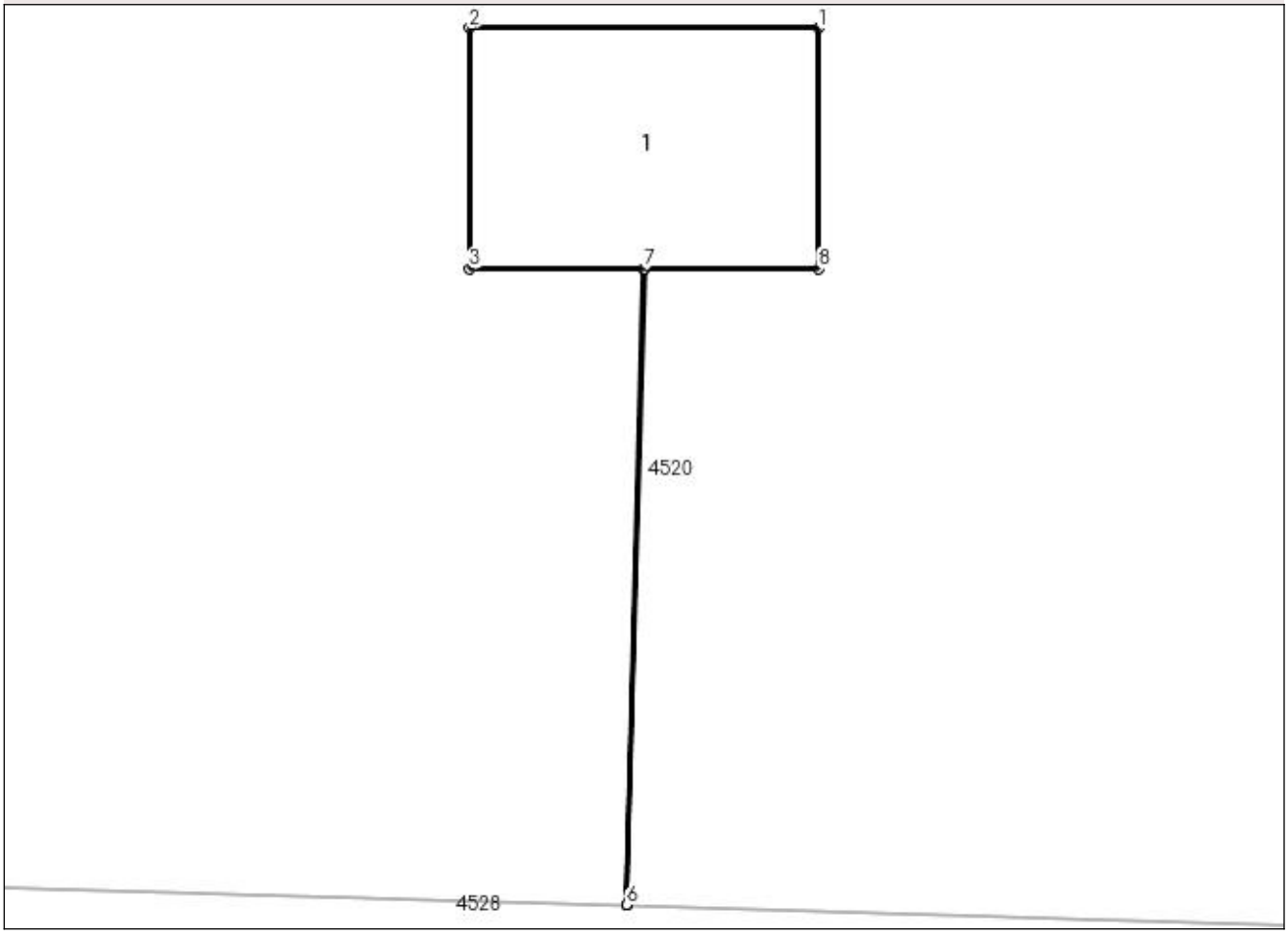

Date referitoare la teren

Crt	Categorie folosinţă	Intra vilan	Suprafaţa (mp)	Tarla	Parcelă	Nr. topo	Observaţii / Referinţe
1	curti constructii	NU	23	53	-	-	

Date referitoare la construcţii

Crt	Număr	Destinaţie construcţie	Supraf. (mp)	Situaţie juridică	Observaţii / Referinţe
A1.1		constructii industriale si edilitare	23	Cu acte	Nr. niveluri:1; S. construita la sol:23 mp;

Lungime Segmente
1) Valorile lungimilor segmentelor sunt obţinute din proiecţie în plan.

Punct început	X / Y	Punct sfârşit	X / Y	Lungime segment (** (m)
1	576.958,003 361.823,562	2	576.952,195 361.823,562	5.808
2	576.952,195 361.823,562	3	576.952,195 361.819,56	4.002
3	576.952,195 361.819,56	4	576.955,096 361.819,56	2.901

Punct început	X / Y	Punct sfârşit	X / Y	Lungime segment (** (m)
4	576.955,096 361.819,56	5	576.954,802 361.808,971	10.593
5	576.954,802 361.808,971	6	576.954,805 361.808,971	0.003
6	576.954,805 361.808,971	7	576.955,099 361.819,56	10.593
7	576.955,099 361.819,56	8	576.958,003 361.819,56	2.904
8	576.958,003 361.819,56	1	576.958,003 361.823,562	4.002

**** Lungimile segmentelor sunt determinate în planul de proiecţie Stereo 70 şi sunt rotunjite la 1 milimetru.**
***** Distanţa dintre puncte este formată din segmente cumulate ce sunt mai mici decât valoarea 1 milimetru.**

DATE DESPRE IMOBILUL NR. 4525

Oficiul de Cadastru şi Publicitate Imobiliară PRAHOVA
Biroul de Cadastru şi Publicitate Imobiliară Ploieşti

A. Partea I. Descrierea imobilului

Nr. CF vechi:1130
Nr. cadastral vechi:332

TEREN Extravilan

Adresa: Jud. Prahova

Nr. Crt	Nr cadastral Nr. topografic	Suprafaţa* (mp)	Observaţii / Referinţe
A1	20224	34	Sector cadastral:25 Teren neimprejmuit;

Construcţii

Crt	Nr cadastral Nr. topografic	Adresa	Observaţii / Referinţe
A1.1		Jud. Prahova	Nr. niveluri:1; S. construita la sol:34 mp;

B. Partea II. Proprietari şi acte

Inscrieri privitoare la dreptul de proprietate şi alte drepturi reale		Referinţe
47756 / 03/09/2007		
Act Normativ nr. 213, din 17/11/1998 emis de PARLAMENTUL ROMÂNIEI;		
B1	Intabulare, drept de PROPRIETATE, dobandit prin Lege, cota actuala 1/1, cota initiala 1/1	A1, A1.1
	1) **STATUL ROMAN**, CIF:9999999999999, Lipsa CUI.	
/		
Act Normativ nr. 980, din 16/12/2015 emis de GUVERNUL ROMÂNIEI;		
B4	Intabulare, drept de ADMINISTRARE, dobandit prin Lege, cota actuala 1/1, cota initiala 1/1	A1, A1.1
	1) **MINISTERUL ECONOMIEI,ENERGIEI ŞI MEDIUL DE AFACERI**, CIF:24931499	
Act Administrativ nr. 9, din 07/05/2005 emis de MINISTERUL ECONOMIEI ȘI COMERȚULUI (act aditional nr. 1/10.06.2008 emis de MINISTERUL ECONOMIEI SI FINANTELOR , act aditional nr. 2/18.06.2015 emis de MINISTERUL ENERGIEI, INTEPRINDERILOR MICI SI MIJLOCII SI MEDIULUI DE AFACERI , act aditional nr. 3/10.02.2016 emis de MINISTERUL ENERGIEI , act aditional nr. 4/02.03.2017 emis de MINISTERUL ENERGIEI, actaditional nr. 5/22.10.2020 emis de MINISTERUL ECONOMIEI, ENERGIEI SI MEDIULUI DE AFACERI, act additional nr. 6/30.10.2020 emis de MINISTERUL ECONOMIEI, ENERGIEI SI MEDIULUI DE AFACERI.);		
B5	Intabulare, drept de CONCESIUNE, dobandit prin Conventie, cota actuala 1/1, cota initiala 1/1	A1, A1.1
	1) **COMPANIA NATIONALA DE TRANSPORT AL ENERGIEI ELECTRICE 'TRANSELECTRICA' S.A.**, CIF: 9999999999999, Lipsa CUI.	

C. Partea III. SARCINI

Inscrieri privind dezmembramintele dreptului de proprietate, drepturi reale de garanţie şi sarcini		Referinţe
47756 / 03/09/2007		
Act Administrativ nr. 187539/23.11.2006, din 23/11/2006 emis de MEC (act aditional nr.2/23.03.2006/ emis de MEC;act aditional nr.1/21.04.2005/ emis de MEC;hotarare nr.407/04.05.2007 emis de GUVERNUL ROMANIEI;hotarare nr.1705/29.11.2006 emis de GUVERNUL ROMANIEI;concesiune nr.1/29.06.2004 emis de TRANSELECTICA;);		
C3	se noteaza REDEVENTA in favoarea MINISTERUL ECONOMIEI,ENERGIEI ȘI MEDIUL DE AFACERI	A1

Anexa Nr. 1 La Partea I

Teren

Nr cadastral	Suprafaţa (mp)*	Observaţii / Referinţe
20224	34	

* Suprafaţa este determinată in planul de proiecţie Stereo 70.

DETALII LINIARE IMOBIL

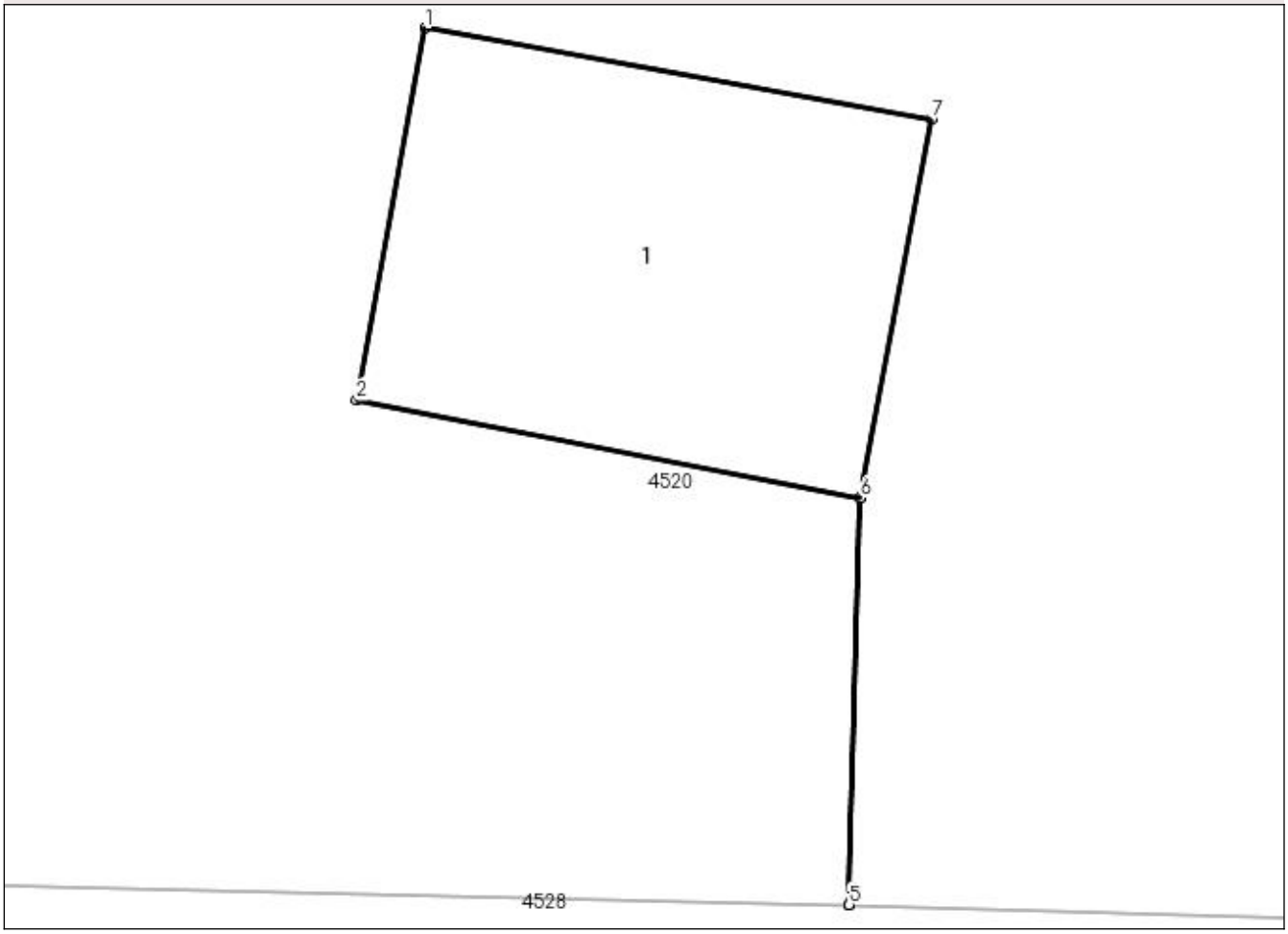

Date referitoare la teren

Crt	Categorie folosinţă	Intra vilan	Suprafaţa (mp)	Tarla	Parcelă	Nr. topo	Observaţii / Referinţe
1	curti constructii	NU	34	53-A175	175/42, 175/43	-	

Date referitoare la construcţii

Crt	Număr	Destinaţie construcţie	Supraf. (mp)	Situaţie juridică	Observaţii / Referinţe
A1.1		constructii industriale si edilitare	34	Cu acte	Nr. niveluri:1; S. construita la sol:34 mp;

Lungime Segmente
1) Valorile lungimilor segmentelor sunt obţinute din proiecţie în plan.

Punct început	X / Y	Punct sfârşit	X / Y	Lungime segment (** (m)
1	576.883,2 361.822,37	2	576.882,3 361.817,46	4.992
2	576.882,3 361.817,46	3	576.888,947 361.816,17	6.771
3	576.888,947 361.816,17	4	576.888,798 361.810,806	5.366

Punct început	X / Y	Punct sfârşit	X / Y	Lungime segment (** (m)
4	576.888,798 361.810,806	5	576.888,801 361.810,806	0.003
5	576.888,801 361.810,806	6	576.888,95 361.816,17	5.366
6	576.888,95 361.816,17	7	576.889,89 361.821,17	5.088
7	576.889,89 361.821,17	1	576.883,2 361.822,37	6.797

** Lungimile segmentelor sunt determinate în planul de proiecţie Stereo 70 şi sunt rotunjite la 1 milimetru.
*** Distanţa dintre puncte este formată din segmente cumulate ce sunt mai mici decât valoarea 1 milimetru.

DATE DESPRE IMOBILUL NR. 4526

Oficiul de Cadastru şi Publicitate Imobiliară PRAHOVA
Biroul de Cadastru şi Publicitate Imobiliară Ploiești

A. Partea I. Descrierea imobilului

TEREN Extravilan

Adresa: Jud. Prahova

Nr. Crt	Nr cadastral Nr. topografic	Suprafaţa* (mp)	Observaţii / Referinţe
A1		4.810	Sector cadastral:25 Teren neimprejmuit;

B. Partea II. Proprietari şi acte

Inscrieri privitoare la dreptul de proprietate şi alte drepturi reale		Referinţe
/		
Act Administrativ nr. 68873, din 27/06/2002 emis de CJSDAPT PRAHOVA;		
B1	Intabulare, drept de PROPRIETATE, dobandit prin Reconstituire, cota actuala 1/1, cota initiala 1/1	A1
	1) **STANCIU GHEORGHE**, Lipsă CNP. 2) **STANCIU ION**, Lipsă CNP. 3) **STANCIU MARIA**, Lipsă CNP.	

C. Partea III. SARCINI .

Inscrieri privind dezmembramintele dreptului de proprietate, drepturi reale de garanţie şi sarcini	Referinţe
NU SUNT	

Anexa Nr. 1 La Partea I

Teren

Nr cadastral	Suprafaţa (mp)*	Observaţii / Referinţe
	4.810	

* Suprafaţa este determinată in planul de proiecţie Stereo 70.

DETALII LINIARE IMOBIL

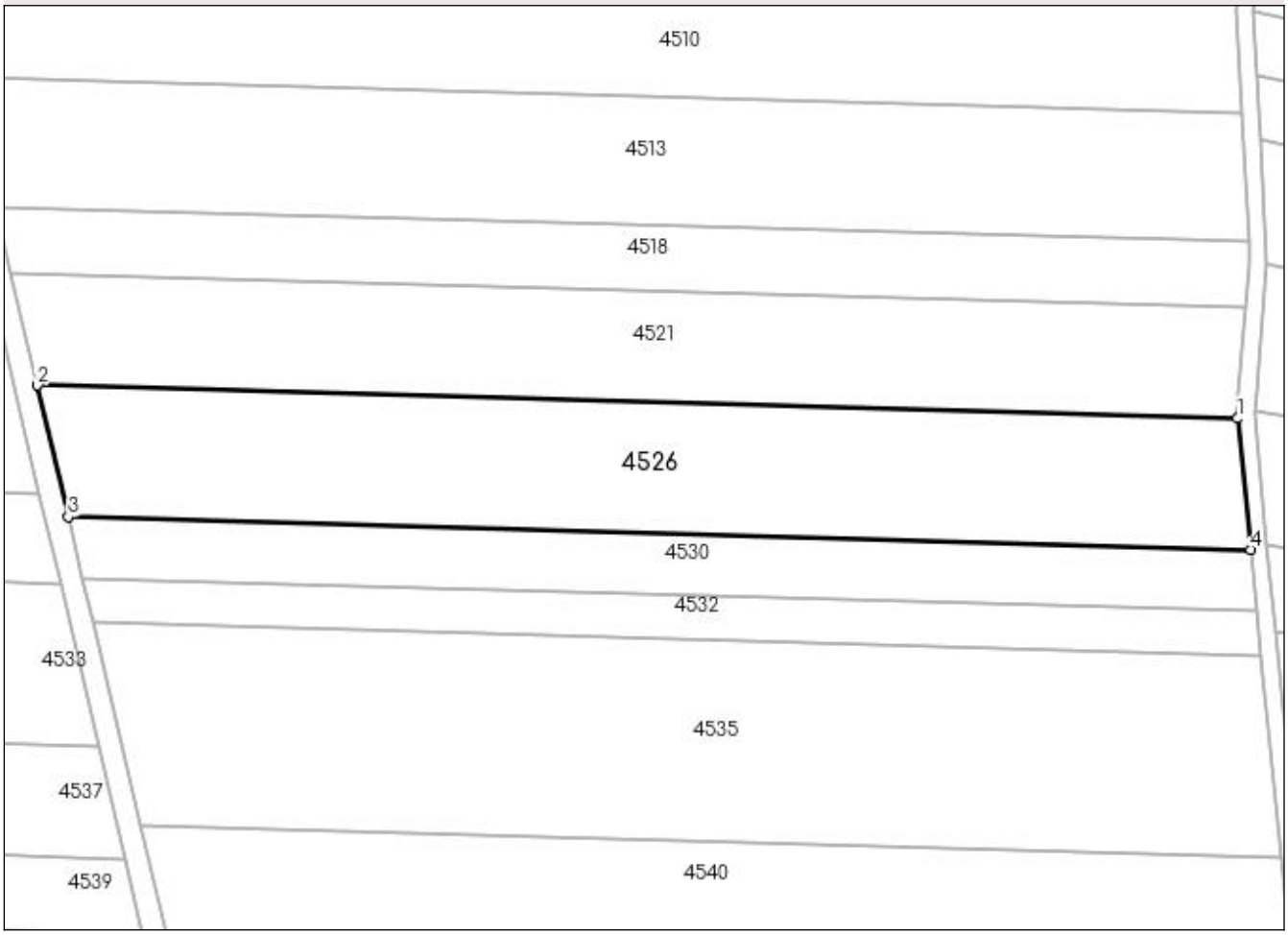

Date referitoare la teren

Crt	Categorie folosinţă	Intra vilan	Suprafaţa (mp)	Tarla	Parcelă	Nr. topo	Observaţii / Referinţe
1	arabil	NU	4.810	53	175/111	-	

Lungime Segmente
1) Valorile lungimilor segmentelor sunt obţinute din proiecţie în plan.

Punct început	X / Y	Punct sfârşit	X / Y	Lungime segment (** (m)
1	577.217,717 361.820,576	2	577.006,897 361.826,403	210.901
2	577.006,897 361.826,403	3	577.012,295 361.803,27	23.754
3	577.012,295 361.803,27	4	577.220,029 361.797,528	207.813
4	577.220,029 361.797,528	1	577.217,717 361.820,576	23.164

** Lungimile segmentelor sunt determinate în planul de proiecţie Stereo 70 şi sunt rotunjite la 1 milimetru.
*** Distanţa dintre puncte este formată din segmente cumulate ce sunt mai mici decât valoarea 1 milimetru.

DATE DESPRE IMOBILUL NR. 4527

Oficiul de Cadastru şi Publicitate Imobiliară PRAHOVA
Biroul de Cadastru şi Publicitate Imobiliară Ploieşti

A. Partea I. Descrierea imobilului

TEREN Intravilan

Adresa: Loc. Podu Valeni, Jud. Prahova

Nr. Crt	Nr cadastral Nr. topografic	Suprafaţa* (mp)	Observaţii / Referinţe
A1		Din acte: 917 Masurata: 961	Sector cadastral:25 Teren imprejmuit;

Construcţii

Crt	Nr cadastral Nr. topografic	Adresa	Observaţii / Referinţe
A1.1		Loc. Podu Valeni, Jud. Prahova	Nr. niveluri:1; S. construita la sol:70 mp;
A1.2		Loc. Podu Valeni, Jud. Prahova	Nr. niveluri:1; S. construita la sol:26 mp;
A1.3		Loc. Podu Valeni, Jud. Prahova	Nr. niveluri:1; S. construita la sol:19 mp;

B. Partea II. Proprietari şi acte

Inscrieri privitoare la dreptul de proprietate şi alte drepturi reale		Referinţe
/		
Act Administrativ nr. 113535, din 23/12/2002 emis de CJSDAPT PRAHOVA;		
B1	Intabulare, drept de PROPRIETATE, dobandit prin Reconstituire, cota actuala 1/1, cota initiala 1/1	A1
	1) **GHIMICI DUMITRU**, Lipsă CNP.	
Act Administrativ nr. 2340, din 06/03/2023 emis de PRIMĂRIA COMUNEI POIENARII BURCHII;		
B2	Intabulare, drept de PROPRIETATE, dobandit prin Construire, cota actuala 1/1, cota initiala 1/1	A1.1, A1.2, A1.3
	1) **GHIMICI DUMITRU**, Lipsă CNP.	

C. Partea III. SARCINI .

Inscrieri privind dezmembramintele dreptului de proprietate, drepturi reale de garanţie şi sarcini	Referinţe
NU SUNT	

Anexa Nr. 1 La Partea I

Teren

Nr cadastral	Suprafaţa (mp)*	Observaţii / Referinţe
	Din acte: 917 Masurata: 961	

* Suprafaţa este determinată in planul de proiecţie Stereo 70.

DETALII LINIARE IMOBIL



Date referitoare la teren

Crt	Categorie folosinţă	Intra vilan	Suprafaţa (mp)	Tarla	Parcelă	Nr. topo	Observaţii / Referinţe
1	curti constructii	DA	961	2	37	-	

Date referitoare la construcţii

Crt	Număr	Destinaţie construcţie	Supraf. (mp)	Situaţie juridică	Observaţii / Referinţe
A1.1		constructii de locuinte	70	Cu acte	Nr. niveluri:1; S. construita la sol:70 mp;
A1.2		constructii anexa	26	Cu acte	Nr. niveluri:1; S. construita la sol:26 mp;
A1.3		constructii anexa	19	Cu acte	Nr. niveluri:1; S. construita la sol:19 mp;

Lungime Segmente
1) Valorile lungimilor segmentelor sunt obţinute din proiecţie în plan.

Punct început	X / Y	Punct sfârşit	X / Y	Lungime segment (**) (m)
1	577.505,54 361.811,575	2	577.490,627 361.814,006	15.11
2	577.490,627 361.814,006	3	577.473,654 361.816,629	17.174

Punct început	X / Y	Punct sfârşit	X / Y	Lungime segment (** (m)
3	577.473,654 361.816,629	4	577.452,889 361.820,593	21.14
4	577.452,889 361.820,593	5	577.451,17 361.802,461	18.213
5	577.451,17 361.802,461	6	577.467,679 361.799,987	16.693
6	577.467,679 361.799,987	7	577.505,508 361.793,451	38.389
7	577.505,508 361.793,451	1	577.505,54 361.811,575	18.124

**** Lungimile segmentelor sunt determinate în planul de proiecţie Stereo 70 şi sunt rotunjite la 1 milimetru.**
***** Distanţa dintre puncte este formată din segmente cumulate ce sunt mai mici decât valoarea 1 milimetru.**

DATE DESPRE IMOBILUL NR. 4528

Oficiul de Cadastru şi Publicitate Imobiliară PRAHOVA
Biroul de Cadastru şi Publicitate Imobiliară Ploieşti

A. Partea I. Descrierea imobilului

TEREN Extravilan

Adresa: Jud. Prahova

Nr. Crt	Nr cadastral Nr. topografic	Suprafaţa* (mp)	Observaţii / Referinţe
A1	26097	Din acte: 4.100 Masurata: 4.074	Sector cadastral:25 Teren neimprejmuit;

B. Partea II. Proprietari şi acte

Inscrieri privitoare la dreptul de proprietate şi alte drepturi reale		Referinţe
80741 / 20/06/2022		
Act Notarial nr. 1589, din 16/06/2022 emis de NP Platon Corina Sanda;		
B3	Intabulare, drept de PROPRIETATEdonatie, dobandit prin Conventie, cota actuala 1/2, cota initiala 1/2	A1
	1) **BUNEA RODICA**	
B4	Intabulare, drept de PROPRIETATEdonatie, dobandit prin Conventie, cota actuala 1/2, cota initiala 1/2	A1
	1) **BUNEA CORNELIU**	

C. Partea III. SARCINI .

Inscrieri privind dezmembramintele dreptului de proprietate, drepturi reale de garanţie şi sarcini	Referinţe
NU SUNT	

Anexa Nr. 1 La Partea I

Teren

Nr cadastral	Suprafaţa (mp)*	Observaţii / Referinţe
26097	Din acte: 4.100 Masurata: 4.074	

* Suprafaţa este determinată in planul de proiecţie Stereo 70.

DETALII LINIARE IMOBIL

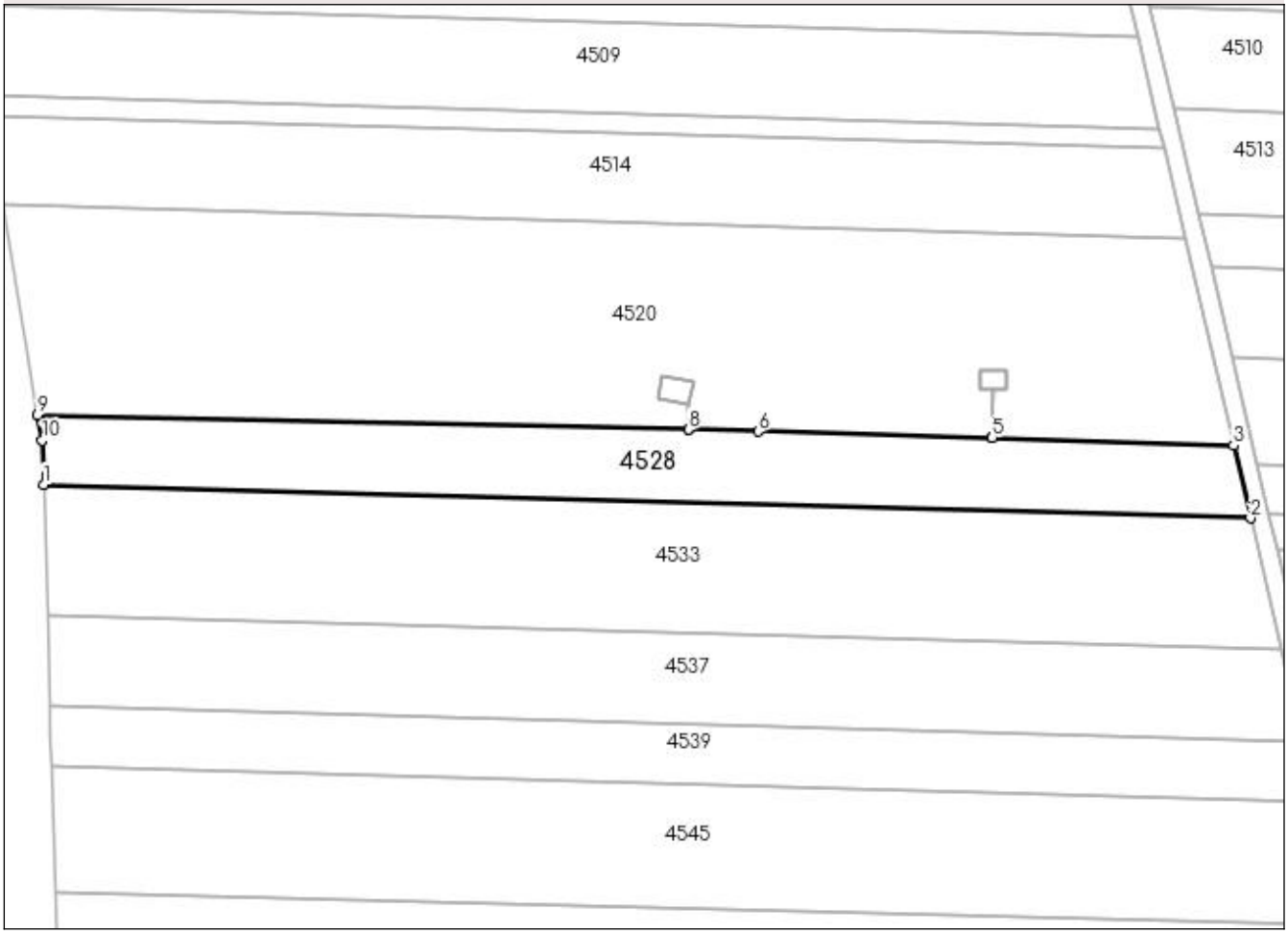

Date referitoare la teren

Crt	Categorie folosinţă	Intra vilan	Suprafaţa (mp)	Tarla	Parcelă	Nr. topo	Observaţii / Referinţe
1	arabil	NU	4.074	53	175/43	-	

Lungime Segmente
1) Valorile lungimilor segmentelor sunt obţinute din proiecţie în plan.

Punct început	X / Y	Punct sfârşit	X / Y	Lungime segment (** (m)
1	576.748,687 361.798,877	2	577.010,915 361.791,549	262.33
2	577.010,915 361.791,549	3	577.007,229 361.807,349	16.224
3	577.007,229 361.807,349	4	576.954,805 361.808,971	52.449
4	576.954,805 361.808,971	5	576.954,802 361.808,971	0.003
5	576.954,802 361.808,971	6	576.903,957 361.810,384	50.865

Punct început	X / Y	Punct sfârşit	X / Y	Lungime segment (** (m)
6	576.903,957 361.810,384	7	576.888,801 361.810,806	15.162
7	576.888,801 361.810,806	8	576.888,798 361.810,806	0.003
8	576.888,798 361.810,806	9	576.747,402 361.813,985	141.432
9	576.747,402 361.813,985	10	576.748,41 361.808,438	5.638
10	576.748,41 361.808,438	1	576.748,687 361.798,877	9.565

**** Lungimile segmentelor sunt determinate în planul de proiecţie Stereo 70 şi sunt rotunjite la 1 milimetru.**
***** Distanţa dintre puncte este formată din segmente cumulate ce sunt mai mici decât valoarea 1 milimetru.**

DATE DESPRE IMOBILUL NR. 4529

Oficiul de Cadastru şi Publicitate Imobiliară PRAHOVA
Biroul de Cadastru şi Publicitate Imobiliară Ploieşti

A. Partea I. Descrierea imobilului

Nr. CF vechi:79
Nr. cadastral vechi:126

TEREN Intravilan

Adresa: Loc. Podu Valeni, Jud. Prahova

Nr. Crt	Nr cadastral Nr. topografic	Suprafaţa* (mp)	Observaţii / Referinţe
A1	22045	Din acte: 3.798 Masurata: 3.758	Sector cadastral:25 Teren imprejmuit;

Construcţii

Crt	Nr cadastral Nr. topografic	Adresa	Observaţii / Referinţe
A1.1	22045-C1	Loc. Podu Valeni, Jud. Prahova	Nr. niveluri:1; S. construita la sol:51 mp; C1 - locuinta cu Sc=51 mp.
A1.2	22045-C2	Loc. Podu Valeni, Jud. Prahova	Nr. niveluri:1; S. construita la sol:69 mp; C2 - locuinta cu sc=69 mp.
A1.3	22045-C3	Loc. Podu Valeni, Jud. Prahova	Nr. niveluri:1; S. construita la sol:41 mp; C3 - magazie cu Sc=41 mp.
A1.4	22045-C4	Loc. Podu Valeni, Jud. Prahova	Nr. niveluri:1; S. construita la sol:30 mp; C4 - magazie cu Sc=30 mp.

B. Partea II. Proprietari şi acte

Inscrieri privitoare la dreptul de proprietate şi alte drepturi reale		Referinţe
6251 / 03/08/2001		
Act Notarial nr. 1490, din 24/07/2001 emis de NP LUPU MARIA;		
B1	Intabulare, drept de PROPRIETATEcumparare ca bun propriu, dobandit prin Conventie, cota actuala 1/1, cota initiala 1/1	A1, A1.1, A1.2, A1.3, A1.4
	1) **STAN IONEL**	

C. Partea III. SARCINI

Inscrieri privind dezmembramintele dreptului de proprietate, drepturi reale de garanţie şi sarcini		Referinţe
6252 / 03/08/2001		
Act Notarial nr. 1490, din 24/07/2001 emis de NP LUPU MARIA;		
C1	se noteaza dreptul de abitatie si obligatia de intretinere	A1.1, A1.2, A1.3, A1.4
	1) **NICOLAE TINCA**	

Anexa Nr. 1 La Partea I

Teren

Nr cadastral	Suprafaţa (mp)*	Observaţii / Referinţe
22045	Din acte: 3.798 Masurata: 3.758	

* Suprafaţa este determinată in planul de proiecţie Stereo 70.

DETALII LINIARE IMOBIL

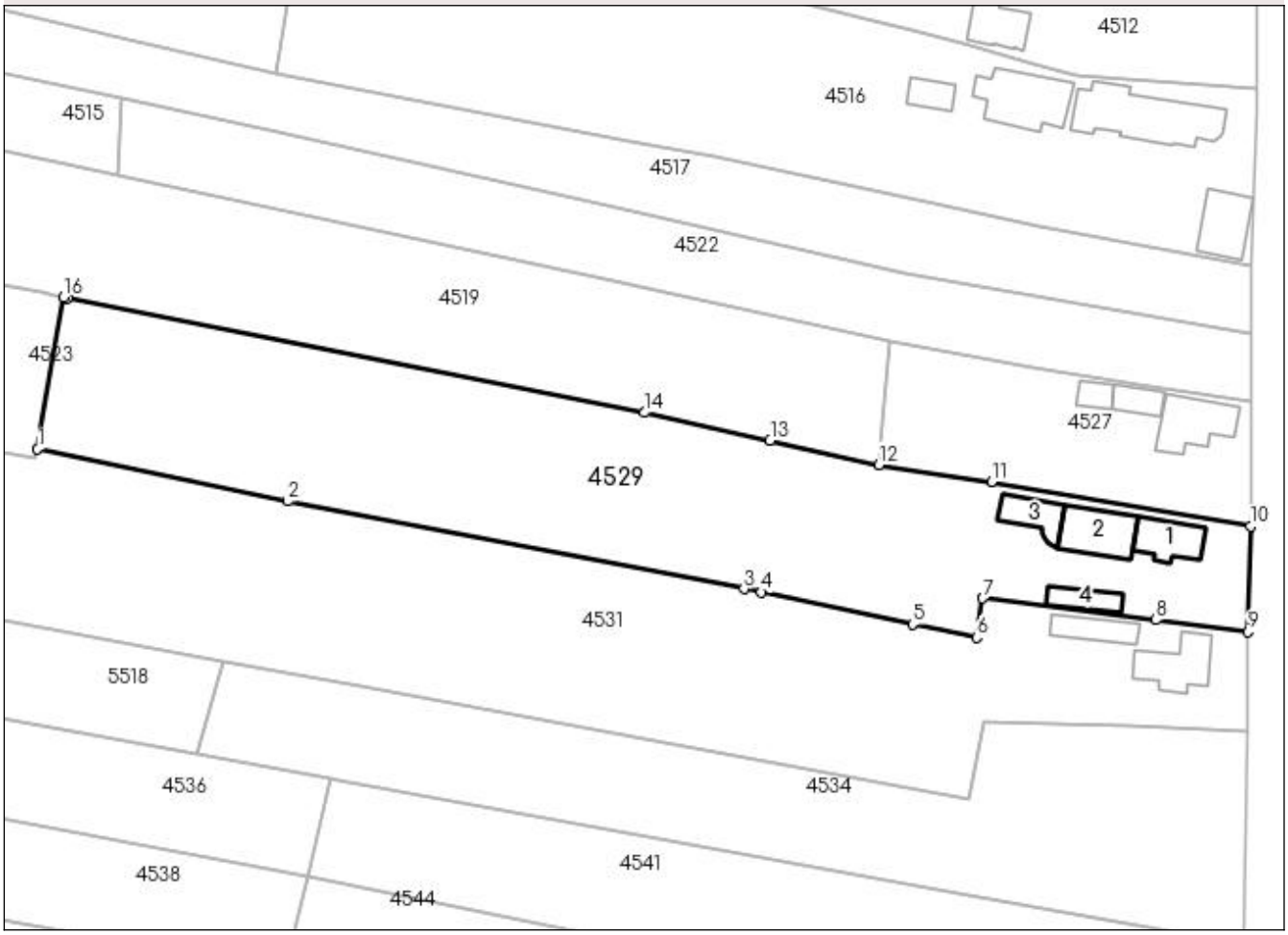

Date referitoare la teren

Crt	Categorie folosinţă	Intra vilan	Suprafaţa (mp)	Tarla	Parcelă	Nr. topo	Observaţii / Referinţe
1	curti constructii	DA	758	-	-	-	
2	arabil	DA	3.000	-	-	-	

Date referitoare la construcţii

Crt	Număr	Destinaţie construcţie	Supraf. (mp)	Situaţie juridică	Observaţii / Referinţe
A1.1	22045-C1	constructii de locuinte	Din acte: 0 Masurata: 51	Cu acte	Nr. niveluri:1; S. construita la sol:51 mp; C1 - locuinta cu Sc=51 mp.
A1.2	22045-C2	constructii de locuinte	Din acte: 0 Masurata: 69	Cu acte	Nr. niveluri:1; S. construita la sol:69 mp; C2 - locuinta cu sc=69 mp.
A1.3	22045-C3	constructii anexa	Din acte: 0 Masurata: 41	Cu acte	Nr. niveluri:1; S. construita la sol:41 mp; C3 - magazie cu Sc=41 mp.
A1.4	22045-C4	constructii anexa	Din acte: 0 Masurata: 30	Cu acte	Nr. niveluri:1; S. construita la sol:30 mp; C4 - magazie cu Sc=30 mp.

Lungime Segmente

1) Valorile lungimilor segmentelor sunt obţinute din proiecţie în plan.

Punct început	X / Y	Punct sfârşit	X / Y	Lungime segment (** (m)

Punct început	X / Y	Punct sfârşit	X / Y	Lungime segment (** (m)
1	577.328,246 361.804,743	2	577.364,799 361.797,114	37.341
2	577.364,799 361.797,114	3	577.431,471 361.784,344	67.884
3	577.431,471 361.784,344	4	577.434,031 361.783,854	2.606
4	577.434,031 361.783,854	5	577.456,112 361.779,161	22.574
5	577.456,112 361.779,161	6	577.465,482 361.777,21	9.571
6	577.465,482 361.777,21	7	577.466,343 361.782,954	5.808
7	577.466,343 361.782,954	8	577.491,706 361.779,779	25.561
8	577.491,706 361.779,779	9	577.505,146 361.778,096	13.545
9	577.505,146 361.778,096	10	577.505,508 361.793,451	15.359
10	577.505,508 361.793,451	11	577.467,679 361.799,987	38.389
11	577.467,679 361.799,987	12	577.451,17 361.802,461	16.693
12	577.451,17 361.802,461	13	577.435,303 361.805,997	16.256
13	577.435,303 361.805,997	14	577.416,978 361.810,081	18.775
14	577.416,978 361.810,081	15	577.332,646 361.826,807	85.975
15	577.332,646 361.826,807	16	577.332,066 361.826,922	0.591
16	577.332,066 361.826,922	1	577.328,246 361.804,743	22.506

**** Lungimile segmentelor sunt determinate în planul de proiecţie Stereo 70 şi sunt rotunjite la 1 milimetru.**
***** Distanţa dintre puncte este formată din segmente cumulate ce sunt mai mici decât valoarea 1 milimetru.**

DATE DESPRE IMOBILUL NR. 4530

Oficiul de Cadastru şi Publicitate Imobiliară PRAHOVA
Biroul de Cadastru şi Publicitate Imobiliară Ploieşti

A. Partea I. Descrierea imobilului

TEREN Extravilan

Adresa: Jud. Prahova

Nr. Crt	Nr cadastral Nr. topografic	Suprafaţa* (mp)	Observaţii / Referinţe
A1	26109	2.200	Sector cadastral:25 Teren neimprejmuit;

B. Partea II. Proprietari şi acte

Inscrieri privitoare la dreptul de proprietate şi alte drepturi reale		Referinţe
66470 / 19/05/2022		
Act Notarial nr. 73, din 04/08/2021 emis de NP NEGRILA DANIELA (act administrativ nr 118208 din 16.03.2005, emis de COMISIA JUDETEANA PRAHOVA;act administrativ nr 47674 din 06.04.2022, emis de OCPI Prahova;act notarial nr 53 din 09.07.2013, emis de NP DINU VLAD ALEXANDRU);		
B2	Intabulare, drept de PROPRIETATE, dobandit prin Succesiune, cota actuala 3/8, cota initiala 3/8	A1
	1) **DINU COSTEL**	
88686 / 07/07/2022		
Act Notarial nr. 1799, din 06/07/2022 emis de NP Munteanu Ovidiu Lazar (act notarial nr 88 din 08.07.2022, emis de Munteanu Ovidiu Lazar);		
B4	Intabulare, drept de PROPRIETATEdonatie, dobandit prin Conventie, cota actuala 5/8, cota initiala 5/8	A1
	1) **DINU COSTEL**, Lipsă CNP.	
101046 / 04/08/2022		
Act Administrativ nr. 88686, din 07/07/2022 emis de OCPI Prahova;		
B5	se indreapta eroarea materiala strecurata in prezenta carte funciara si in cuprinsul incheierii nr. 88686/2022 in sensul ca s-a omis a se mentiona actul care a stat la baza inscrierii in cartea funciara autentificat sub nr. 1799 din 06.07.2022 de NP Munteanu Ovidiu Lazar	A1

C. Partea III. SARCINI .

Inscrieri privind dezmembramintele dreptului de proprietate, drepturi reale de garanţie şi sarcini	Referinţe
NU SUNT	

Anexa Nr. 1 La Partea I

Teren

Nr cadastral	Suprafaţa (mp)*	Observaţii / Referinţe
26109	2.200	

* Suprafaţa este determinată in planul de proiecţie Stereo 70.

DETALII LINIARE IMOBIL

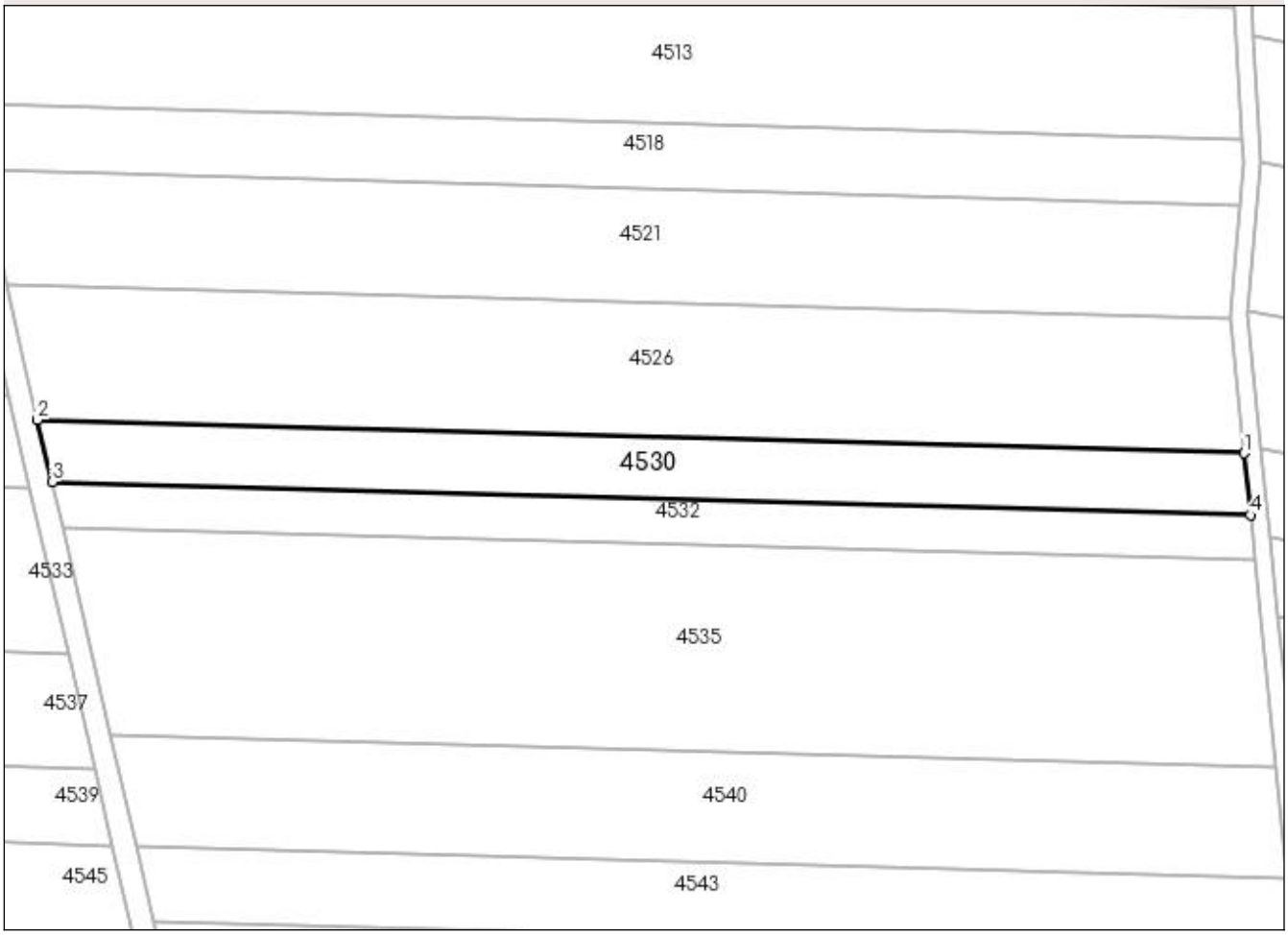

Date referitoare la teren

Crt	Categorie folosinţă	Intra vilan	Suprafaţa (mp)	Tarla	Parcelă	Nr. topo	Observaţii / Referinţe
1	arabil	NU	2.200	53	175/112	-	

Lungime Segmente
1) Valorile lungimilor segmentelor sunt obţinute din proiecţie în plan.

Punct început	X / Y	Punct sfârşit	X / Y	Lungime segment (** (m)
1	577.220,029 361.797,528	2	577.012,295 361.803,27	207.813
2	577.012,295 361.803,27	3	577.014,791 361.792,574	10.983
3	577.014,791 361.792,574	4	577.221,098 361.786,871	206.386
4	577.221,098 361.786,871	1	577.220,029 361.797,528	10.71

** Lungimile segmentelor sunt determinate în planul de proiecţie Stereo 70 şi sunt rotunjite la 1 milimetru.
*** Distanţa dintre puncte este formată din segmente cumulate ce sunt mai mici decât valoarea 1 milimetru.

DATE DESPRE IMOBILUL NR. 4531

Oficiul de Cadastru şi Publicitate Imobiliară PRAHOVA
Biroul de Cadastru şi Publicitate Imobiliară Ploieşti

A. Partea I. Descrierea imobilului

Nr. CF vechi:2011
Nr. cadastral vechi:10612

TEREN Necunoscut

Adresa: Loc. Podu Valeni, Jud. Prahova

Nr. Crt	Nr cadastral Nr. topografic	Suprafaţa* (mp)	Observaţii / Referinţe
A1	20727	Din acte: 6.822 Masurata: 6.599	Sector cadastral:25 Teren imprejmuit;

Construcţii

Crt	Nr cadastral Nr. topografic	Adresa	Observaţii / Referinţe
A1.1	20727-C1	Loc. Podu Valeni, Jud. Prahova	Nr. niveluri:1; S. construita la sol:66 mp; CASA
A1.2	20727-C2	Loc. Podu Valeni, Jud. Prahova	Nr. niveluri:1; S. construita la sol:39 mp; MAGAZIE

B. Partea II. Proprietari şi acte

Inscrieri privitoare la dreptul de proprietate şi alte drepturi reale		Referinţe
29947 / 19/06/2009		
Act Notarial nr. 769, din 18/06/2009 emis de NP TOMESCU ALICE C.;		
B3	Intabulare, drept de PROPRIETATEcumparare ca bun comun, dobandit prin Conventie, cota actuala 1/1, cota initiala 1/1	A1, A1.1, A1.2
	1) **DATCU MARIANA**, Lipsă CNP. 2) **DATCU CONSTANTIN DOREL**, Lipsă CNP.; (soti)	

C. Partea III. SARCINI

Inscrieri privind dezmembramintele dreptului de proprietate, drepturi reale de garanţie şi sarcini		Referinţe
29947 / 19/06/2009		
Act Notarial nr. 769, din 18/06/2009 emis de NP TOMESCU ALICE C.;		
C1	Intabulare, drept de HABITATIEviagera cu notarea obligatiei de intretinere,	A1, A1.1, A1.2
	1) **STEFAN NICOLAE**, Lipsă CNP. 2) **STEFAN ELENA**, Lipsă CNP.	

Anexa Nr. 1 La Partea I

Teren

Nr cadastral	Suprafaţa (mp)*	Observaţii / Referinţe
20727	Din acte: 6.822 Masurata: 6.599	

* Suprafaţa este determinată in planul de proiecţie Stereo 70.

DETALII LINIARE IMOBIL

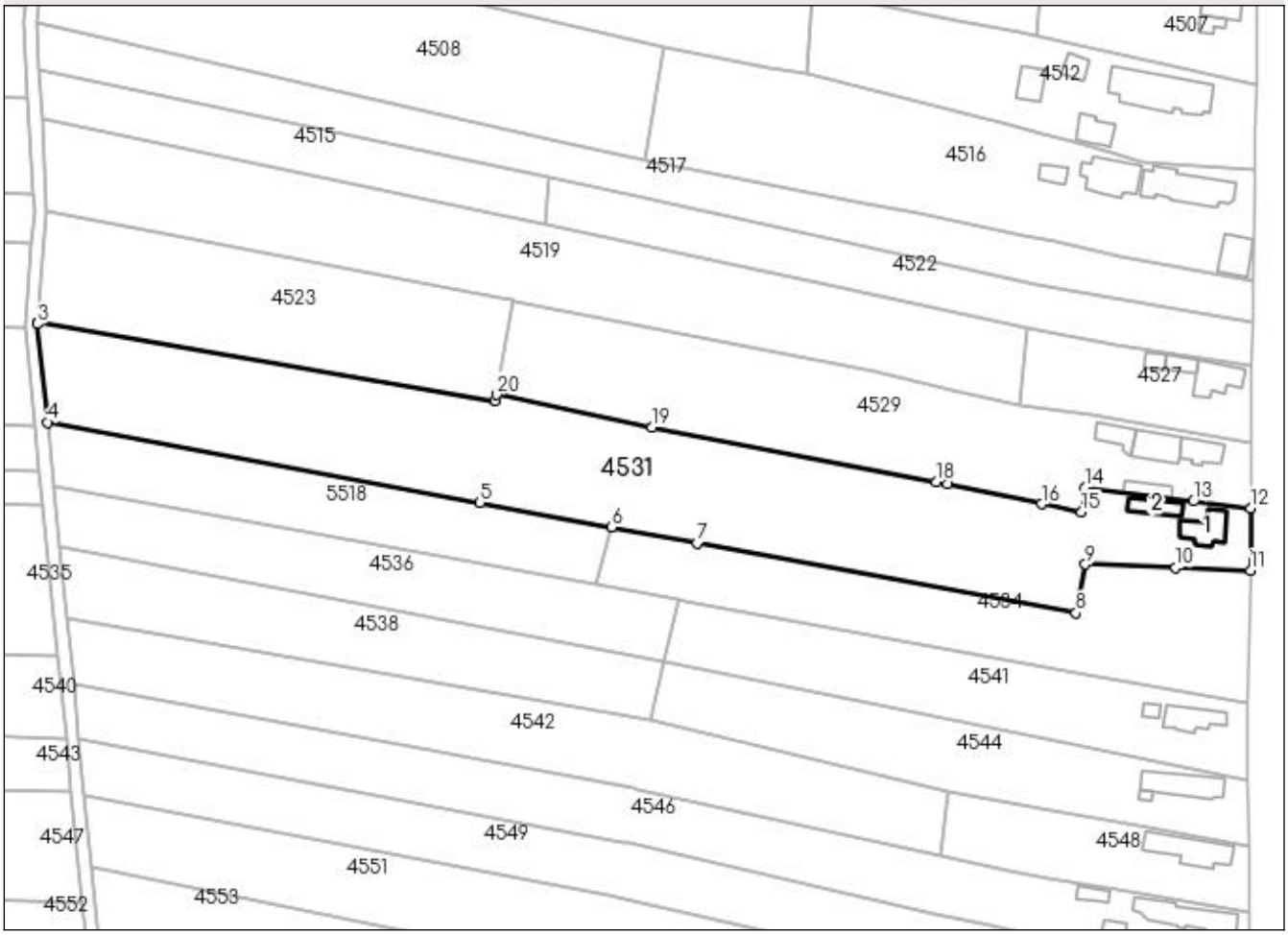

Date referitoare la teren

Crt	Categorie folosinţă	Intra vilan	Suprafaţa (mp)	Tarla	Parcelă	Nr. topo	Observaţii / Referinţe
1	curti constructii	DA	516	2; 53/1	CC45, V44, A43; A175/25	-	
2	vie	DA	302	2; 53/1	CC45, V44, A43; A175/25	-	
3	arabil	DA	3.111	2; 53/1	CC45, V44, A43; A175/25	-	
4	arabil	NU	2.670	2; 53/1	CC45, V44, A43; A175/25	-	

Date referitoare la construcţii

Crt	Număr	Destinaţie construcţie	Supraf. (mp)	Situaţie juridică	Observaţii / Referinţe
A1.1	20727-C1	constructii de locuinte	Din acte: 0 Masurata: 66	Cu acte	Nr. niveluri:1; S. construita la sol:66 mp; CASA
A1.2	20727-C2	constructii anexa	Din acte: 0 Masurata: 39	Cu acte	Nr. niveluri:1; S. construita la sol:39 mp; MAGAZIE

Lungime Segmente
1) Valorile lungimilor segmentelor sunt obţinute din proiecţie în plan.

Punct început	X / Y	Punct sfârşit	X / Y	Lungime segment (** (m)
1	577.327,99 361.803,35	2	577.220,703 361.821,887	108.877
2	577.220,703 361.821,887	3	577.220,656 361.821,332	0.557
3	577.220,656 361.821,332	4	577.222,965 361.798,318	23.13
4	577.222,965 361.798,318	5	577.324,446 361.779,495	103.212
5	577.324,446 361.779,495	6	577.355,343 361.773,764	31.424
6	577.355,343 361.773,764	7	577.375,392 361.770,045	20.391
7	577.375,392 361.770,045	8	577.464,232 361.753,567	90.355
8	577.464,232 361.753,567	9	577.466,469 361.765,017	11.666
9	577.466,469 361.765,017	10	577.487,663 361.764,234	21.208
10	577.487,663 361.764,234	11	577.505,162 361.763,587	17.511
11	577.505,162 361.763,587	12	577.505,146 361.778,096	14.509
12	577.505,146 361.778,096	13	577.491,706 361.779,779	13.545
13	577.491,706 361.779,779	14	577.466,343 361.782,954	25.561
14	577.466,343 361.782,954	15	577.465,482 361.777,21	5.808
15	577.465,482 361.777,21	16	577.456,112 361.779,161	9.571
16	577.456,112 361.779,161	17	577.434,031 361.783,854	22.574
17	577.434,031 361.783,854	18	577.431,471 361.784,344	2.606
18	577.431,471 361.784,344	19	577.364,799 361.797,114	67.884
19	577.364,799 361.797,114	20	577.328,246 361.804,743	37.341
20	577.328,246 361.804,743	1	577.327,99 361.803,35	1.416

**** Lungimile segmentelor sunt determinate în planul de proiecţie Stereo 70 şi sunt rotunjite la 1 milimetru.**
***** Distanţa dintre puncte este formată din segmente cumulate ce sunt mai mici decât valoarea 1 milimetru.**

DATE DESPRE IMOBILUL NR. 4532

Oficiul de Cadastru şi Publicitate Imobiliară PRAHOVA
Biroul de Cadastru şi Publicitate Imobiliară Ploiești

A. Partea I. Descrierea imobilului

TEREN Extravilan

Adresa: Jud. Prahova

Nr. Crt	Nr cadastral Nr. topografic	Suprafaţa* (mp)	Observaţii / Referinţe
A1		1.609	Sector cadastral:25 Teren neimprejmuit;

B. Partea II. Proprietari şi acte

Inscrieri privitoare la dreptul de proprietate şi alte drepturi reale		Referinţe
/		
Act Administrativ nr. 52994, din 08/08/2002 emis de CJSDAPT PRAHOVA;		
B1	Intabulare, drept de PROPRIETATE, dobandit prin Reconstituire, cota actuala 1/1, cota initiala 1/1	A1
	1) **ROŞU ANGELA**, Lipsă CNP. 2) **IANCU IOANA**, Lipsă CNP. 3) **ROŞU CONSTANTIN**, Lipsă CNP. 4) **VOICILĂ MARIA**, Lipsă CNP.	

C. Partea III. SARCINI .

Inscrieri privind dezmembramintele dreptului de proprietate, drepturi reale de garanţie şi sarcini	Referinţe
NU SUNT	

Anexa Nr. 1 La Partea I

Teren

Nr cadastral	Suprafaţa (mp)*	Observaţii / Referinţe
	1.609	

* Suprafaţa este determinată in planul de proiecţie Stereo 70.

DETALII LINIARE IMOBIL

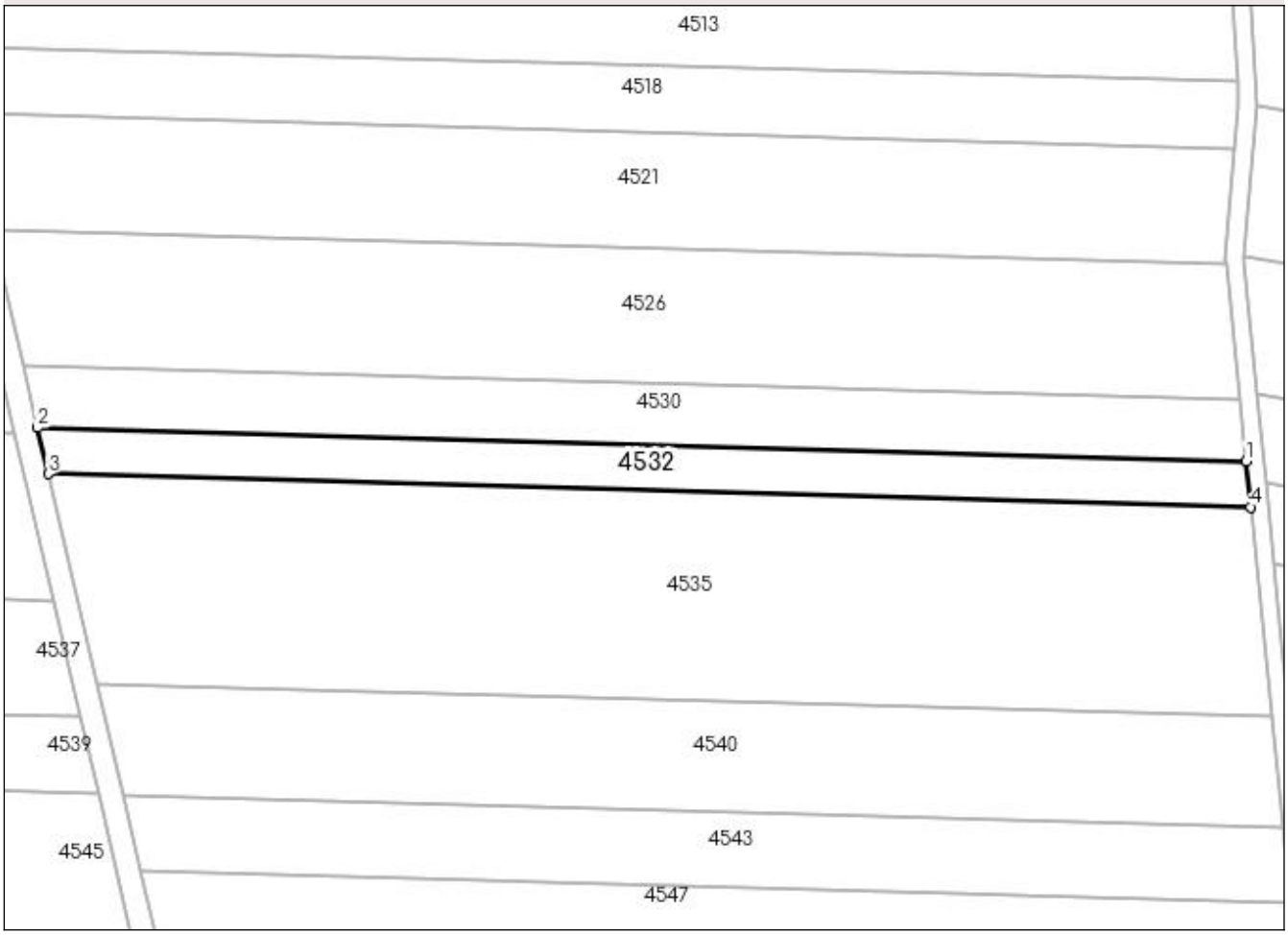

Date referitoare la teren

Crt	Categorie folosinţă	Intra vilan	Suprafaţa (mp)	Tarla	Parcelă	Nr. topo	Observaţii / Referinţe
1	arabil	NU	1.609	53	175/113	-	

Lungime Segmente
1) Valorile lungimilor segmentelor sunt obţinute din proiecţie în plan.

Punct început	X / Y	Punct sfârşit	X / Y	Lungime segment (** (m)
1	577.221,098 361.786,871	2	577.014,791 361.792,574	206.386
2	577.014,791 361.792,574	3	577.016,627 361.784,704	8.081
3	577.016,627 361.784,704	4	577.221,884 361.779,03	205.335
4	577.221,884 361.779,03	1	577.221,098 361.786,871	7.88

** Lungimile segmentelor sunt determinate în planul de proiecţie Stereo 70 şi sunt rotunjite la 1 milimetru.
*** Distanţa dintre puncte este formată din segmente cumulate ce sunt mai mici decât valoarea 1 milimetru.

DATE DESPRE IMOBILUL NR. 4533

Oficiul de Cadastru şi Publicitate Imobiliară PRAHOVA
Biroul de Cadastru şi Publicitate Imobiliară Ploiești

A. Partea I. Descrierea imobilului

TEREN Extravilan

Adresa: Jud. Prahova

Nr. Crt	Nr cadastral Nr. topografic	Suprafaţa* (mp)	Observaţii / Referinţe
A1		7.500	Sector cadastral:25 Teren neimprejmuit;

B. Partea II. Proprietari şi acte

Inscrieri privitoare la dreptul de proprietate şi alte drepturi reale		Referinţe
/		
Act Administrativ nr. 112983, din 23/12/2002 emis de CJSDAPT PRAHOVA;		
B1	Intabulare, drept de PROPRIETATE, dobandit prin Reconstituire, cota actuala 1/1, cota initiala 1/1	A1
	1) **CRISTIAN DUMITRU ANDRITĂ**, Lipsă CNP. 2) **IANCU DUMITRU STANCA**, Lipsă CNP. 3) **BARBU DUMITRU IOANA**, Lipsă CNP.	

C. Partea III. SARCINI .

Inscrieri privind dezmembramintele dreptului de proprietate, drepturi reale de garanţie şi sarcini	Referinţe
NU SUNT	

Anexa Nr. 1 La Partea I

Teren

Nr cadastral	Suprafaţa (mp)*	Observaţii / Referinţe
	7.500	

* Suprafaţa este determinată in planul de proiecţie Stereo 70.

DETALII LINIARE IMOBIL

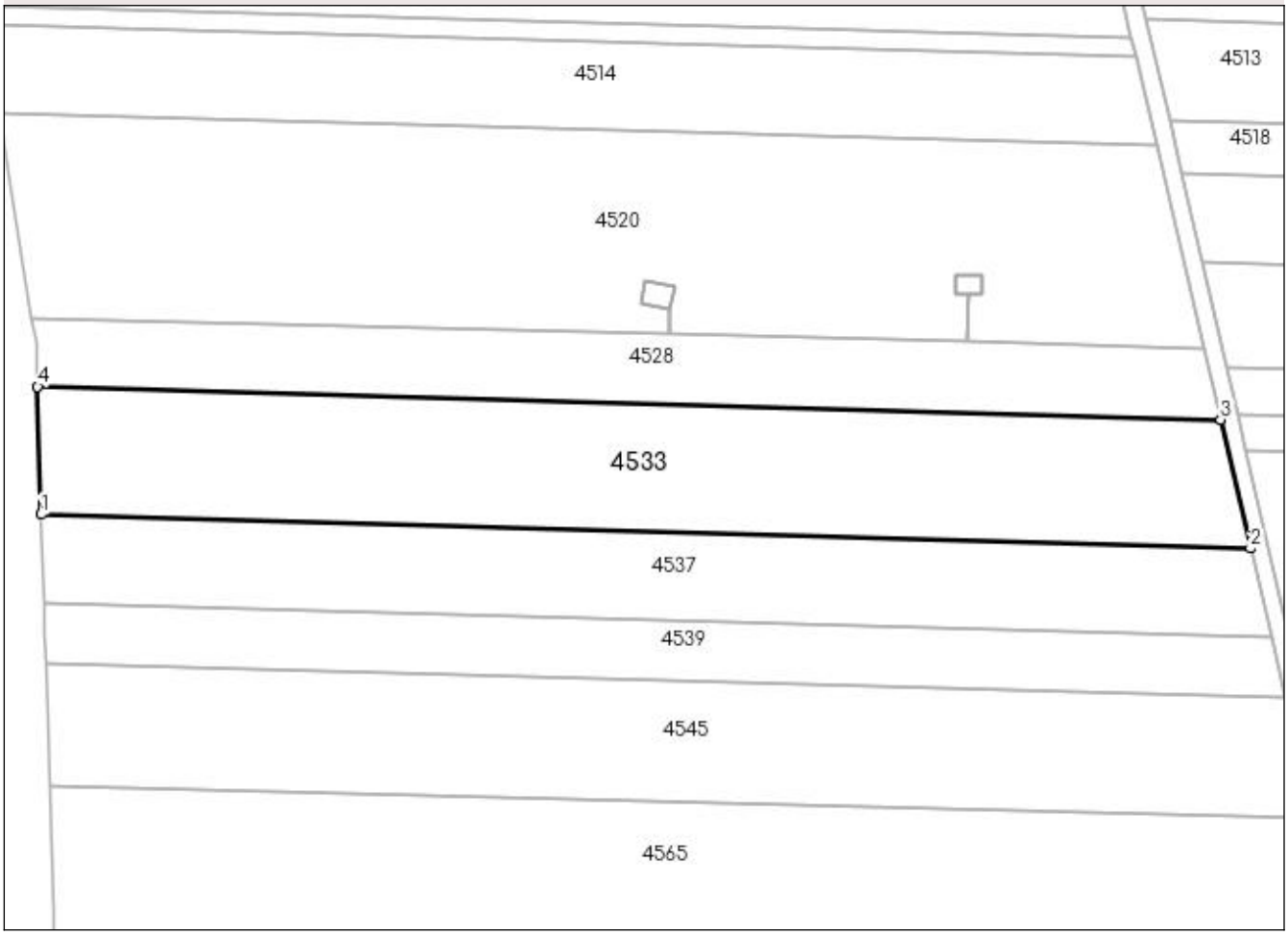

Date referitoare la teren

Crt	Categorie folosinţă	Intra vilan	Suprafaţa (mp)	Tarla	Parcelă	Nr. topo	Observaţii / Referinţe
1	arabil	NU	7.500	53	175/44	-	

Lungime Segmente
1) Valorile lungimilor segmentelor sunt obţinute din proiecţie în plan.

Punct început	X / Y	Punct sfârşit	X / Y	Lungime segment (** (m)
1	576.749,508 361.770,567	2	577.017,558 361.763,077	268.155
2	577.017,558 361.763,077	3	577.010,915 361.791,549	29.237
3	577.010,915 361.791,549	4	576.748,687 361.798,877	262.33
4	576.748,687 361.798,877	1	576.749,508 361.770,567	28.322

** Lungimile segmentelor sunt determinate în planul de proiecţie Stereo 70 şi sunt rotunjite la 1 milimetru.
*** Distanţa dintre puncte este formată din segmente cumulate ce sunt mai mici decât valoarea 1 milimetru.

DATE DESPRE IMOBILUL NR. 4534

Oficiul de Cadastru şi Publicitate Imobiliară PRAHOVA
Biroul de Cadastru şi Publicitate Imobiliară Ploiești

A. Partea I. Descrierea imobilului

Nr. CF vechi:328
Nr. cadastral vechi:509

TEREN Necunoscut

Adresa: Loc. Podu Valeni, Jud. Prahova

Nr. Crt	Nr cadastral Nr. topografic	Suprafaţa* (mp)	Observaţii / Referinţe
A1	21373	2.700	Sector cadastral:25 Teren imprejmuit;

B. Partea II. Proprietari şi acte

Inscrieri privitoare la dreptul de proprietate şi alte drepturi reale		Referinţe
39312 / 24/03/2023		
Act Notarial nr. 396, din 23/03/2023 emis de NP FOMETESCU MIHAELA-CRISTINA;		
B2	Intabulare, drept de PROPRIETATEcumparare ca bun propriu, dobandit prin Conventie, cota actuala 1/2, cota initiala 1/2	A1
	1) **DRAGAN CONSTANTIN**	
B3	Intabulare, drept de PROPRIETATEcumparare ca bun propriu, dobandit prin Conventie, cota actuala 1/2, cota initiala 1/2	A1
	1) **NIŢUICĂ THEODORA**	

C. Partea III. SARCINI .

Inscrieri privind dezmembramintele dreptului de proprietate, drepturi reale de garanţie şi sarcini	Referinţe
NU SUNT	

Anexa Nr. 1 La Partea I

Teren

Nr cadastral	Suprafaţa (mp)*	Observaţii / Referinţe
21373	2.700	

* Suprafaţa este determinată in planul de proiecţie Stereo 70.

DETALII LINIARE IMOBIL

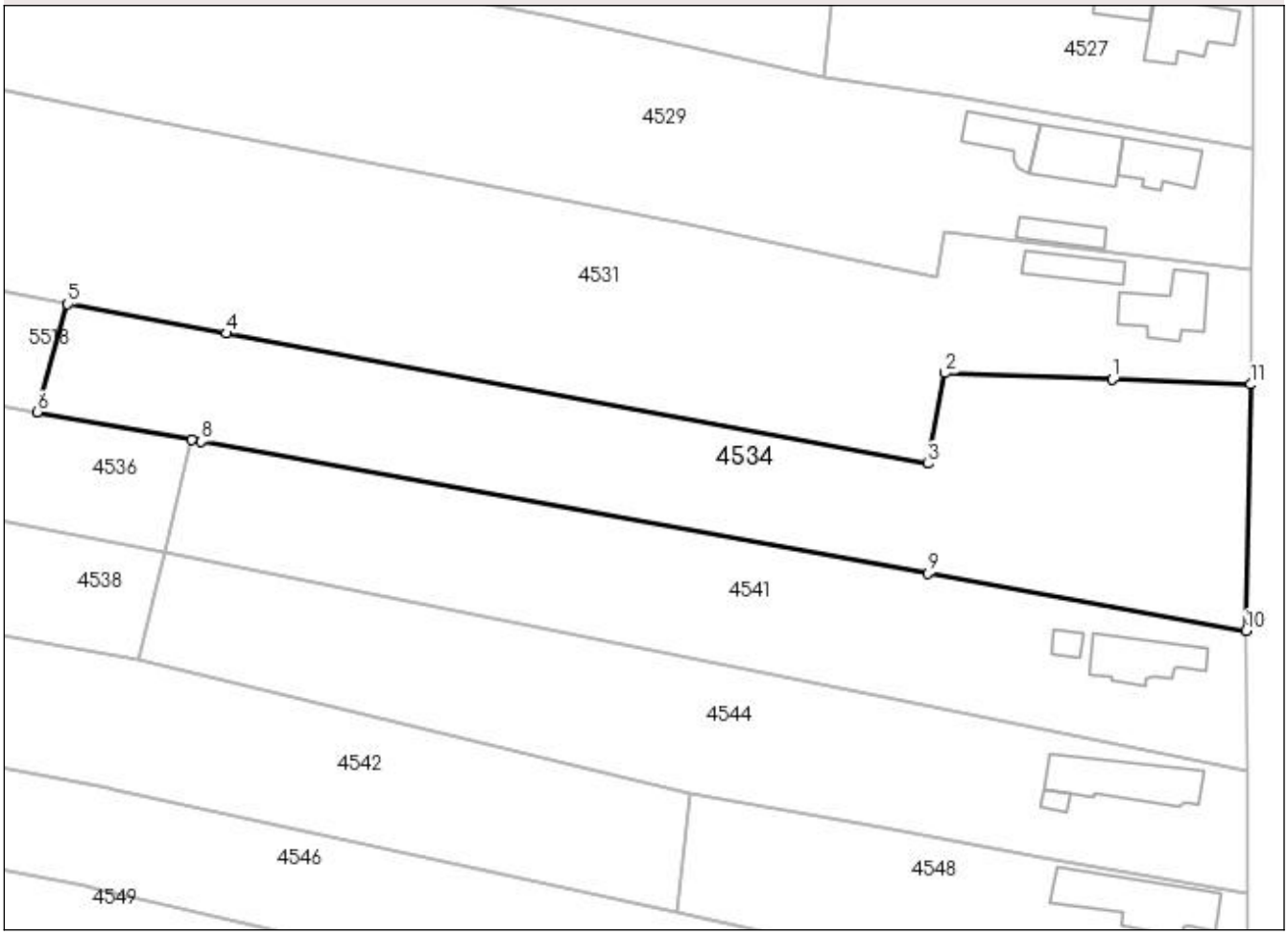

Date referitoare la teren

Crt	Categorie folosinţă	Intra vilan	Suprafaţa (mp)	Tarla	Parcelă	Nr. topo	Observaţii / Referinţe
1	arabil	NU	270	2	26/1	-	
1	arabil	DA	2.430	2	26/1	-	

Lungime Segmente

1) Valorile lungimilor segmentelor sunt obţinute din proiecţie în plan.

Punct început	X / Y	Punct sfârşit	X / Y	Lungime segment (** (m)
1	577.487,663 361.764,234	2	577.466,469 361.765,017	21.208
2	577.466,469 361.765,017	3	577.464,232 361.753,567	11.666
3	577.464,232 361.753,567	4	577.375,392 361.770,045	90.355
4	577.375,392 361.770,045	5	577.355,343 361.773,764	20.391

Punct început	X / Y	Punct sfârşit	X / Y	Lungime segment (** (m)
5	577.355,343 361.773,764	6	577.351,505 361.760,121	14.173
6	577.351,505 361.760,121	7	577.371,009 361.756,59	19.821
7	577.371,009 361.756,59	8	577.372,25 361.756,365	1.261
8	577.372,25 361.756,365	9	577.464,334 361.739,693	93.581
9	577.464,334 361.739,693	10	577.504,578 361.732,407	40.898
10	577.504,578 361.732,407	11	577.505,162 361.763,587	31.185
11	577.505,162 361.763,587	1	577.487,663 361.764,234	17.511

** Lungimile segmentelor sunt determinate în planul de proiecţie Stereo 70 şi sunt rotunjite la 1 milimetru.
*** Distanţa dintre puncte este formată din segmente cumulate ce sunt mai mici decât valoarea 1 milimetru.

DATE DESPRE IMOBILUL NR. 4535

Oficiul de Cadastru şi Publicitate Imobiliară PRAHOVA
Biroul de Cadastru şi Publicitate Imobiliară Ploieşti

A. Partea I. Descrierea imobilului

TEREN Extravilan

Adresa: Jud. Prahova

Nr. Crt	Nr cadastral Nr. topografic	Suprafaţa* (mp)	Observaţii / Referinţe
A1		7.200	Sector cadastral:25 Teren neimprejmuit;

B. Partea II. Proprietari şi acte

Inscrieri privitoare la dreptul de proprietate şi alte drepturi reale		Referinţe
/		
Act Administrativ nr. 113503, din 23/12/2002 emis de CJSDAPT PRAHOVA;		
B1	Intabulare, drept de PROPRIETATE, dobandit prin Reconstituire, cota actuala 1/1, cota initiala 1/1	A1
	1) **VOICILĂ CONSTANTIN**, Lipsă CNP.	

C. Partea III. SARCINI .

Inscrieri privind dezmembramintele dreptului de proprietate, drepturi reale de garanţie şi sarcini	Referinţe
NU SUNT	

Anexa Nr. 1 La Partea I

Teren

Nr cadastral	Suprafaţa (mp)*	Observaţii / Referinţe
	7.200	

* Suprafaţa este determinată in planul de proiecţie Stereo 70.

DETALII LINIARE IMOBIL

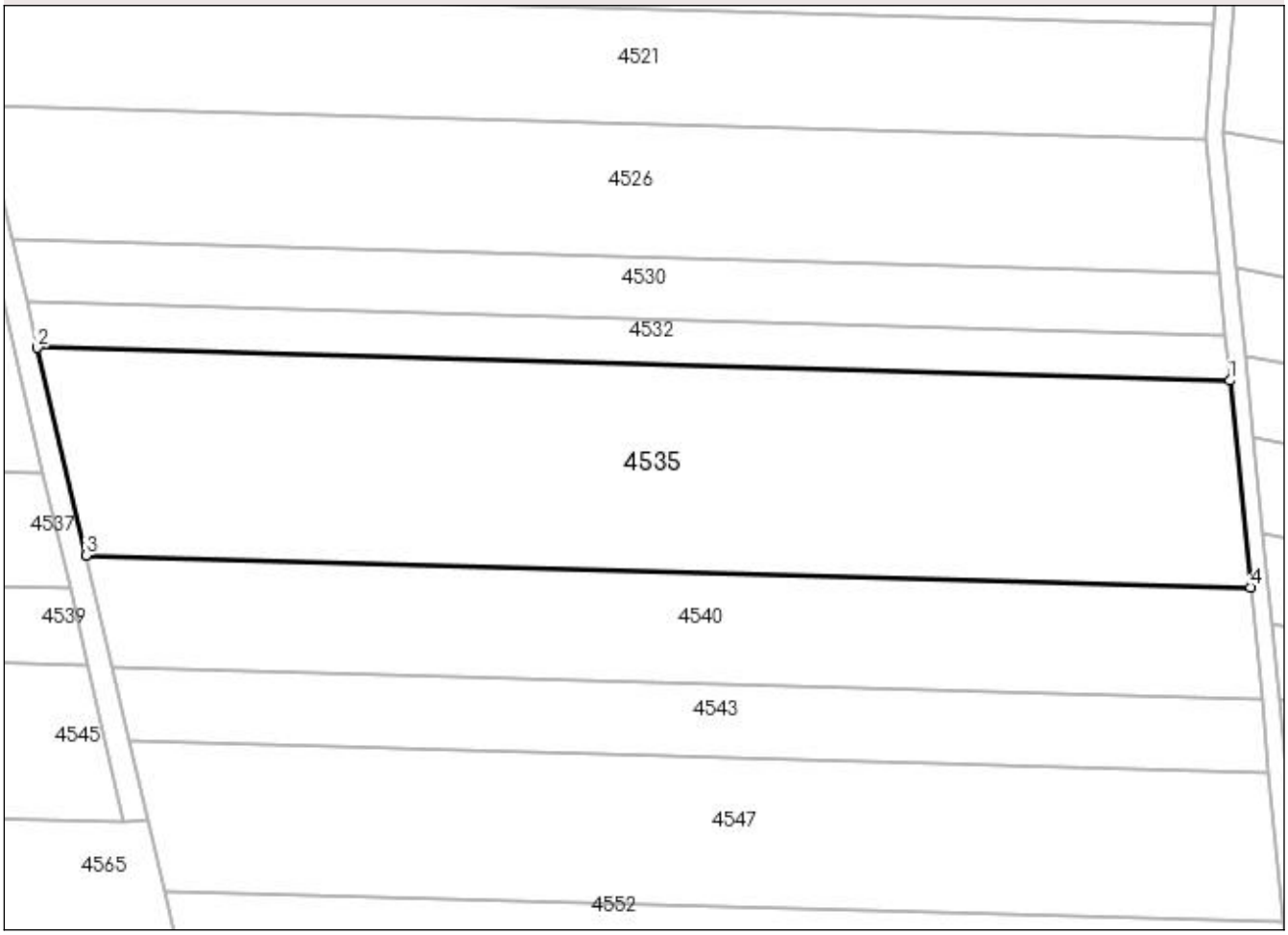

Date referitoare la teren

Crt	Categorie folosinţă	Intra vilan	Suprafaţa (mp)	Tarla	Parcelă	Nr. topo	Observaţii / Referinţe
1	arabil	NU	7.200	53	175/114	-	

Lungime Segmente
1) Valorile lungimilor segmentelor sunt obţinute din proiecţie în plan.

Punct început	X / Y	Punct sfârşit	X / Y	Lungime segment (** (m)
1	577.221,884 361.779,03	2	577.016,627 361.784,704	205.335
2	577.016,627 361.784,704	3	577.024,961 361.748,984	36.679
3	577.024,961 361.748,984	4	577.225,455 361.743,442	200.571
4	577.225,455 361.743,442	1	577.221,884 361.779,03	35.767

** Lungimile segmentelor sunt determinate în planul de proiecţie Stereo 70 şi sunt rotunjite la 1 milimetru.
*** Distanţa dintre puncte este formată din segmente cumulate ce sunt mai mici decât valoarea 1 milimetru.

DATE DESPRE IMOBILUL NR. 4536

Oficiul de Cadastru şi Publicitate Imobiliară PRAHOVA
Biroul de Cadastru şi Publicitate Imobiliară Ploieşti

A. Partea I. Descrierea imobilului

TEREN Extravilan

Adresa: Jud. Prahova

Nr. Crt	Nr cadastral Nr. topografic	Suprafaţa* (mp)	Observaţii / Referinţe
A1		2.041	Sector cadastral:25 Teren neimprejmuit;

B. Partea II. Proprietari şi acte

Inscrieri privitoare la dreptul de proprietate şi alte drepturi reale		Referinţe
/		
Act Administrativ nr. 90997, din 12/06/2003 emis de CJSDAPT PRAHOVA;		
B1	Intabulare, drept de PROPRIETATE, dobandit prin Reconstituire, cota actuala 1/1, cota initiala 1/1	A1
	1) **ANTON ANA**, Lipsă CNP.	

C. Partea III. SARCINI .

Inscrieri privind dezmembramintele dreptului de proprietate, drepturi reale de garanţie şi sarcini	Referinţe
NU SUNT	

Anexa Nr. 1 La Partea I

Teren

Nr cadastral	Suprafaţa (mp)*	Observaţii / Referinţe
	2.041	

* Suprafaţa este determinată in planul de proiecţie Stereo 70.

DETALII LINIARE IMOBIL

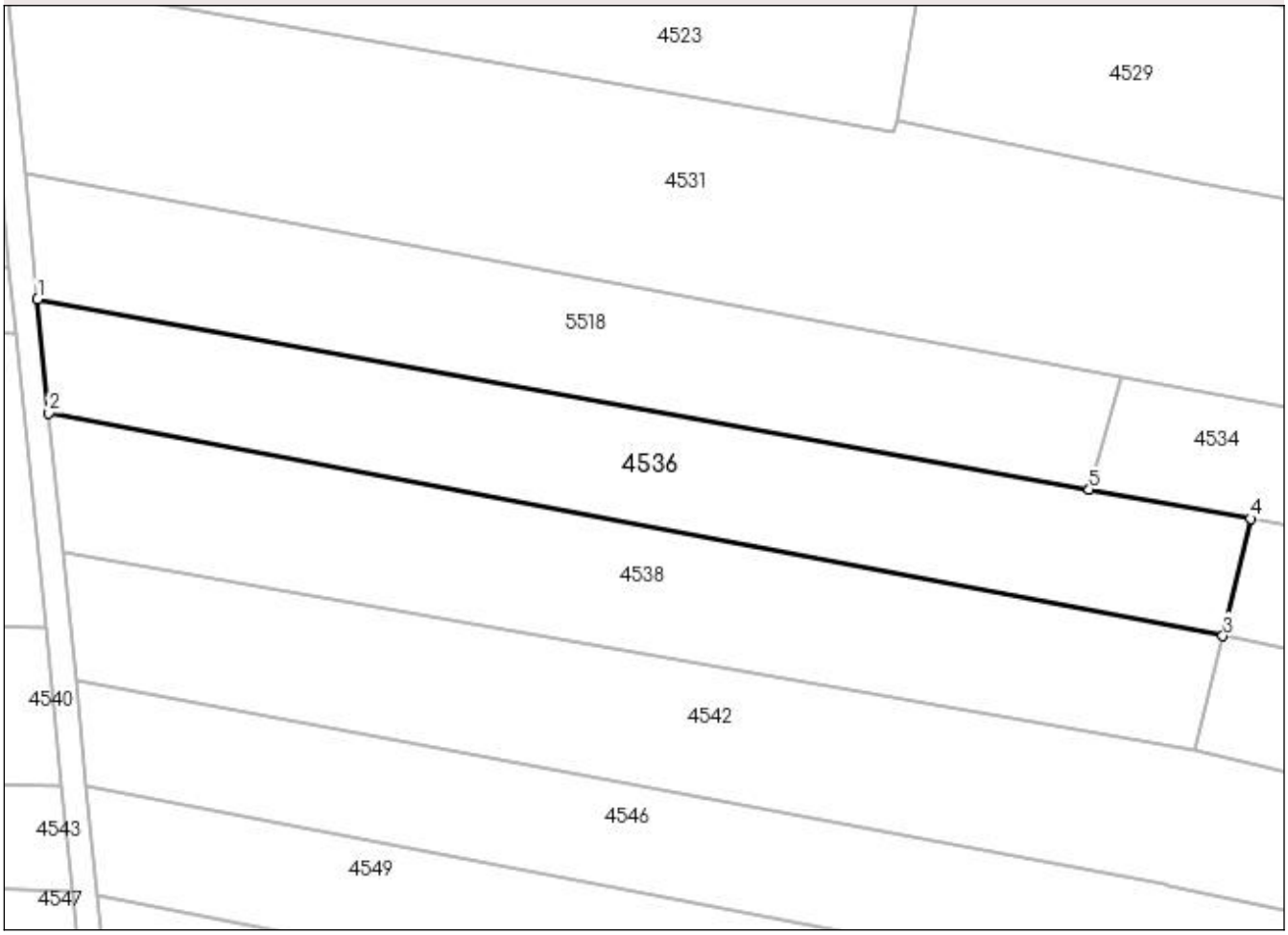

Date referitoare la teren

Crt	Categorie folosinţă	Intra vilan	Suprafaţa (mp)	Tarla	Parcelă	Nr. topo	Observaţii / Referinţe
1	arabil	NU	2.041	53/1	175/27	-	

Lungime Segmente

1) Valorile lungimilor segmentelor sunt obţinute din proiecţie în plan.

Punct început	X / Y	Punct sfârşit	X / Y	Lungime segment (** (m)
1	577.224,489 361.783,118	2	577.225,874 361.769,32	13.867
2	577.225,874 361.769,32	3	577.367,687 361.742,431	144.34
3	577.367,687 361.742,431	4	577.371,009 361.756,59	14.543
4	577.371,009 361.756,59	5	577.351,505 361.760,121	19.821
5	577.351,505 361.760,121	1	577.224,489 361.783,118	129.081

** Lungimile segmentelor sunt determinate în planul de proiecţie Stereo 70 şi sunt rotunjite la 1 milimetru.
*** Distanţa dintre puncte este formată din segmente cumulate ce sunt mai mici decât valoarea 1 milimetru.

DATE DESPRE IMOBILUL NR. 4537

Oficiul de Cadastru şi Publicitate Imobiliară PRAHOVA
Biroul de Cadastru şi Publicitate Imobiliară Ploieşti

A. Partea I. Descrierea imobilului

TEREN Extravilan

Adresa: Jud. Prahova

Nr. Crt	Nr cadastral Nr. topografic	Suprafaţa* (mp)	Observaţii / Referinţe
A1		5.333	Sector cadastral:25 Teren neimprejmuit;

B. Partea II. Proprietari şi acte

Inscrieri privitoare la dreptul de proprietate şi alte drepturi reale		Referinţe
/		
Act Administrativ nr. 101107, din 28/06/2002 emis de CJSDAPT PRAHOVA;		
B1	Intabulare, drept de PROPRIETATE, dobandit prin Reconstituire, cota actuala 1/1, cota initiala 1/1	A1
	1) **ANGHEL STANCA**, Lipsă CNP.	

C. Partea III. SARCINI .

Inscrieri privind dezmembramintele dreptului de proprietate, drepturi reale de garanţie şi sarcini	Referinţe
NU SUNT	

Anexa Nr. 1 La Partea I

Teren

Nr cadastral	Suprafaţa (mp)*	Observaţii / Referinţe
	5.333	

* Suprafaţa este determinată in planul de proiecţie Stereo 70.

DETALII LINIARE IMOBIL

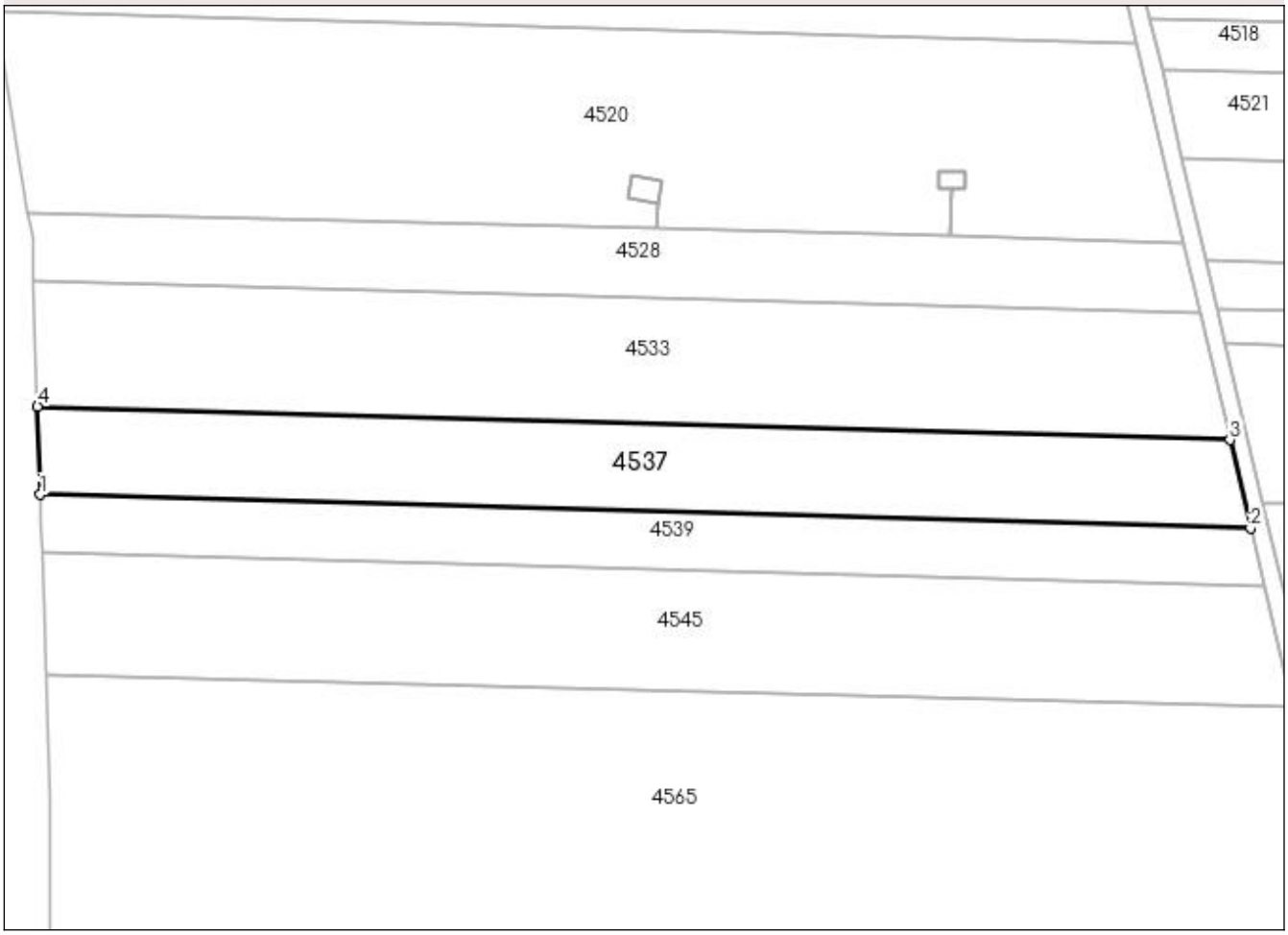

Date referitoare la teren

Crt	Categorie folosinţă	Intra vilan	Suprafaţa (mp)	Tarla	Parcelă	Nr. topo	Observaţii / Referinţe
1	arabil	NU	5.333	53	175/45	-	

Lungime Segmente

1) Valorile lungimilor segmentelor sunt obţinute din proiecţie în plan.

Punct început	X / Y	Punct sfârşit	X / Y	Lungime segment (** (m)
1	576.750,081 361.750,806	2	577.022,196 361.743,201	272.221
2	577.022,196 361.743,201	3	577.017,558 361.763,077	20.41
3	577.017,558 361.763,077	4	576.749,508 361.770,567	268.155
4	576.749,508 361.770,567	1	576.750,081 361.750,806	19.769

** Lungimile segmentelor sunt determinate în planul de proiecţie Stereo 70 şi sunt rotunjite la 1 milimetru.
*** Distanţa dintre puncte este formată din segmente cumulate ce sunt mai mici decât valoarea 1 milimetru.

DATE DESPRE IMOBILUL NR. 4538

Oficiul de Cadastru şi Publicitate Imobiliară PRAHOVA
Biroul de Cadastru şi Publicitate Imobiliară Ploiești

A. Partea I. Descrierea imobilului

TEREN Extravilan

Adresa: Jud. Prahova

Nr. Crt	Nr cadastral Nr. topografic	Suprafaţa* (mp)	Observaţii / Referinţe
A1		2.143	Sector cadastral:25 Teren neimprejmuit;

B. Partea II. Proprietari şi acte

Inscrieri privitoare la dreptul de proprietate şi alte drepturi reale		Referinţe
/		
Act Administrativ nr. 68873, din 27/06/2002 emis de CJSDAPT PRAHOVA;		
B1	Intabulare, drept de PROPRIETATE, dobandit prin Reconstituire, cota actuala 1/1, cota initiala 1/1	A1
	1) **STANCIU GHEORGHE**, Lipsă CNP. 2) **STANCIU ION**, Lipsă CNP. 3) **STANCIU MARIA**, Lipsă CNP.	

C. Partea III. SARCINI .

Inscrieri privind dezmembramintele dreptului de proprietate, drepturi reale de garanţie şi sarcini	Referinţe
NU SUNT	

Anexa Nr. 1 La Partea I

Teren

Nr cadastral	Suprafaţa (mp)*	Observaţii / Referinţe
	2.143	

* Suprafaţa este determinată in planul de proiecţie Stereo 70.

DETALII LINIARE IMOBIL

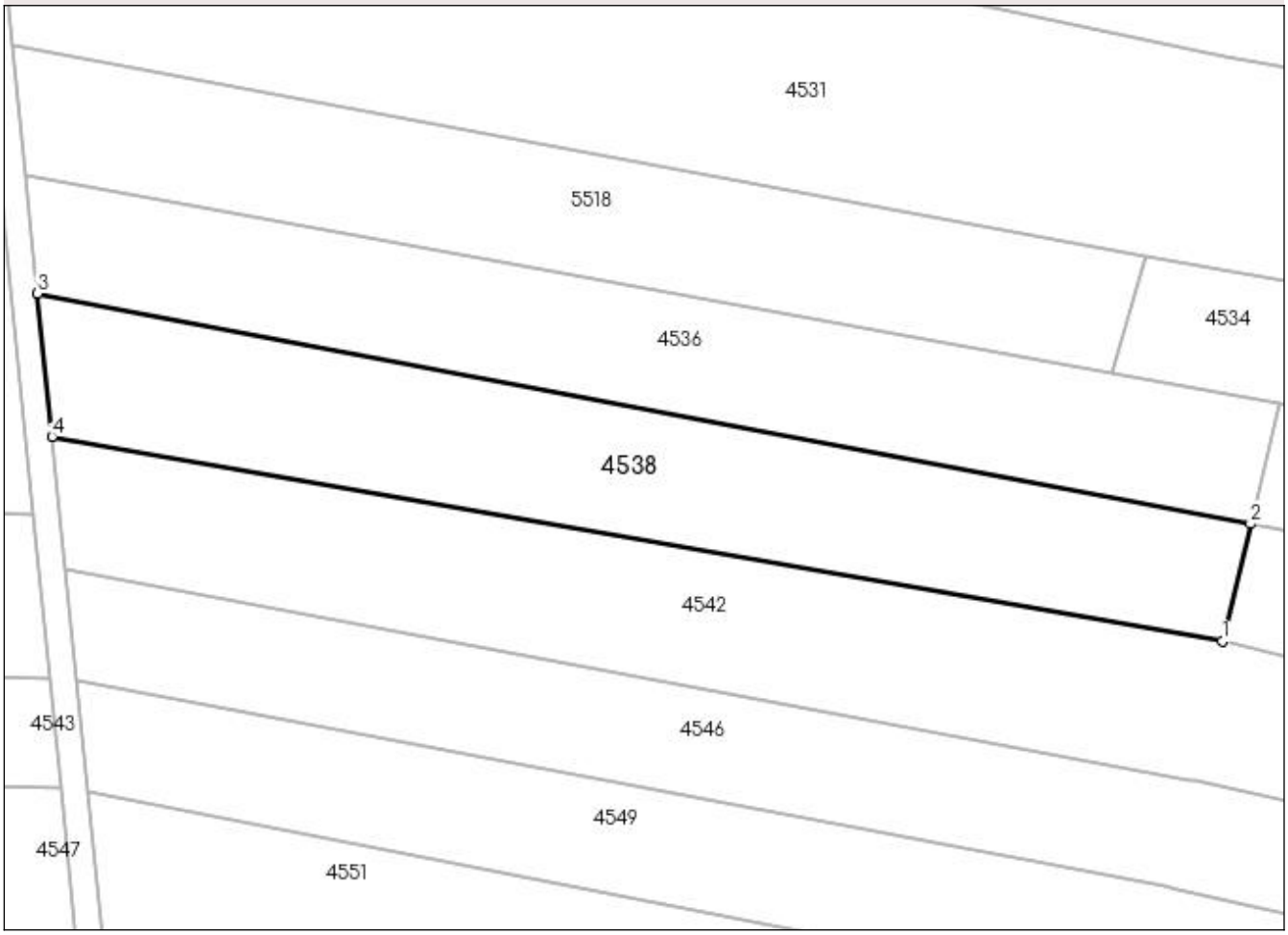

Date referitoare la teren

Crt	Categorie folosinţă	Intra vilan	Suprafaţa (mp)	Tarla	Parcelă	Nr. topo	Observaţii / Referinţe
1	arabil	NU	2.143	53/1	175/28	-	

Lungime Segmente

1) Valorile lungimilor segmentelor sunt obţinute din proiecţie în plan.

Punct început	X / Y	Punct sfârşit	X / Y	Lungime segment (** (m)
1	577.364,369 361.728,69	2	577.367,687 361.742,431	14.136
2	577.367,687 361.742,431	3	577.225,874 361.769,32	144.34
3	577.225,874 361.769,32	4	577.227,551 361.752,597	16.807
4	577.227,551 361.752,597	1	577.364,369 361.728,69	138.891

** Lungimile segmentelor sunt determinate în planul de proiecţie Stereo 70 şi sunt rotunjite la 1 milimetru.
*** Distanţa dintre puncte este formată din segmente cumulate ce sunt mai mici decât valoarea 1 milimetru.

DATE DESPRE IMOBILUL NR. 4539

Oficiul de Cadastru şi Publicitate Imobiliară PRAHOVA
Biroul de Cadastru şi Publicitate Imobiliară Ploieşti

A. Partea I. Descrierea imobilului

TEREN Extravilan

Adresa: Jud. Prahova

Nr. Crt	Nr cadastral Nr. topografic	Suprafaţa* (mp)	Observaţii / Referinţe
A1		3.577	Sector cadastral:25 Teren neimprejmuit;

B. Partea II. Proprietari şi acte

Inscrieri privitoare la dreptul de proprietate şi alte drepturi reale		Referinţe
/		
Act Administrativ nr. 101111, din 28/06/2002 emis de CJSDAPT PRAHOVA;		
B1	Intabulare, drept de PROPRIETATE, dobandit prin Reconstituire, cota actuala 1/1, cota initiala 1/1	A1
	1) **PREDA ION PETRE**, Lipsă CNP.	

C. Partea III. SARCINI .

Inscrieri privind dezmembramintele dreptului de proprietate, drepturi reale de garanţie şi sarcini	Referinţe
NU SUNT	

Anexa Nr. 1 La Partea I

Teren

Nr cadastral	Suprafaţa (mp)*	Observaţii / Referinţe
	3.577	

* Suprafaţa este determinată in planul de proiecţie Stereo 70.

DETALII LINIARE IMOBIL

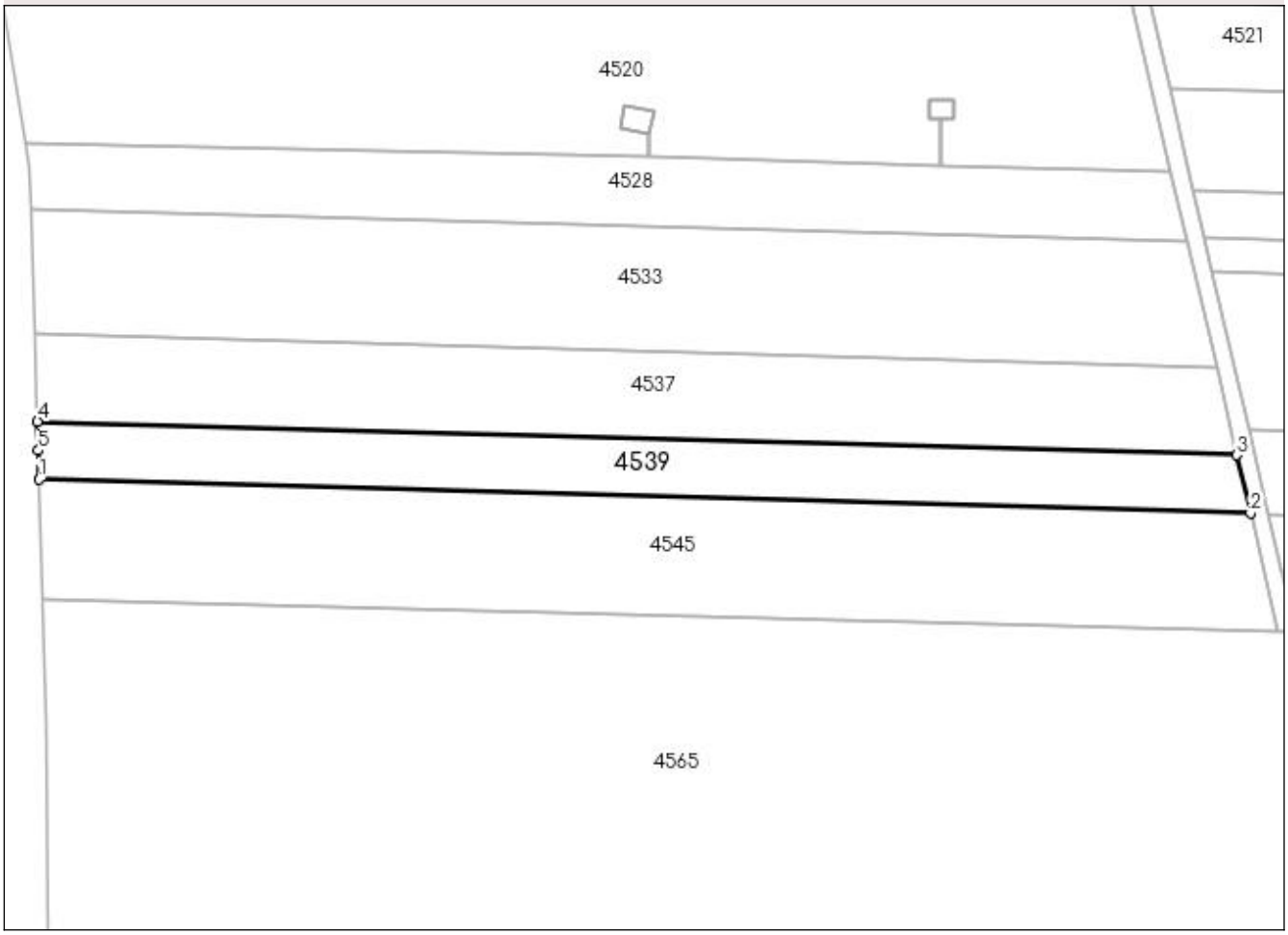

Date referitoare la teren

Crt	Categorie folosinţă	Intra vilan	Suprafaţa (mp)	Tarla	Parcelă	Nr. topo	Observaţii / Referinţe
1	arabil	NU	3.577	53	175/46	-	

Lungime Segmente
1) Valorile lungimilor segmentelor sunt obţinute din proiecţie în plan.

Punct început	X / Y	Punct sfârşit	X / Y	Lungime segment (** (m)
1	576.750,465 361.737,714	2	577.025,267 361.730,035	274.909
2	577.025,267 361.730,035	3	577.022,196 361.743,201	13.519
3	577.022,196 361.743,201	4	576.750,081 361.750,806	272.221
4	576.750,081 361.750,806	5	576.750,27 361.744,289	6.52
5	576.750,27 361.744,289	1	576.750,465 361.737,714	6.578

** Lungimile segmentelor sunt determinate în planul de proiecţie Stereo 70 şi sunt rotunjite la 1 milimetru.
*** Distanţa dintre puncte este formată din segmente cumulate ce sunt mai mici decât valoarea 1 milimetru.

DATE DESPRE IMOBILUL NR. 4540

Oficiul de Cadastru şi Publicitate Imobiliară PRAHOVA
Biroul de Cadastru şi Publicitate Imobiliară Ploieşti

A. Partea I. Descrierea imobilului

TEREN Extravilan

Adresa: Jud. Prahova

Nr. Crt	Nr cadastral Nr. topografic	Suprafaţa* (mp)	Observaţii / Referinţe
A1		3.800	Sector cadastral:25 Teren neimprejmuit;

B. Partea II. Proprietari şi acte

Inscrieri privitoare la dreptul de proprietate şi alte drepturi reale		Referinţe
/		
Act Administrativ nr. 108302, din 15/11/2002 emis de CJSDAPT PRAHOVA;		
B1	Intabulare, drept de PROPRIETATE, dobandit prin Reconstituire, cota actuala 1/1, cota initiala 1/1	A1
	1) **ION IOANA**, Lipsă CNP. 2) **IONIŢĂ VASILE**, Lipsă CNP.	

C. Partea III. SARCINI .

Inscrieri privind dezmembramintele dreptului de proprietate, drepturi reale de garanţie şi sarcini	Referinţe
NU SUNT	

Anexa Nr. 1 La Partea I

Teren

Nr cadastral	Suprafaţa (mp)*	Observaţii / Referinţe
	3.800	

* Suprafaţa este determinată in planul de proiecţie Stereo 70.

DETALII LINIARE IMOBIL

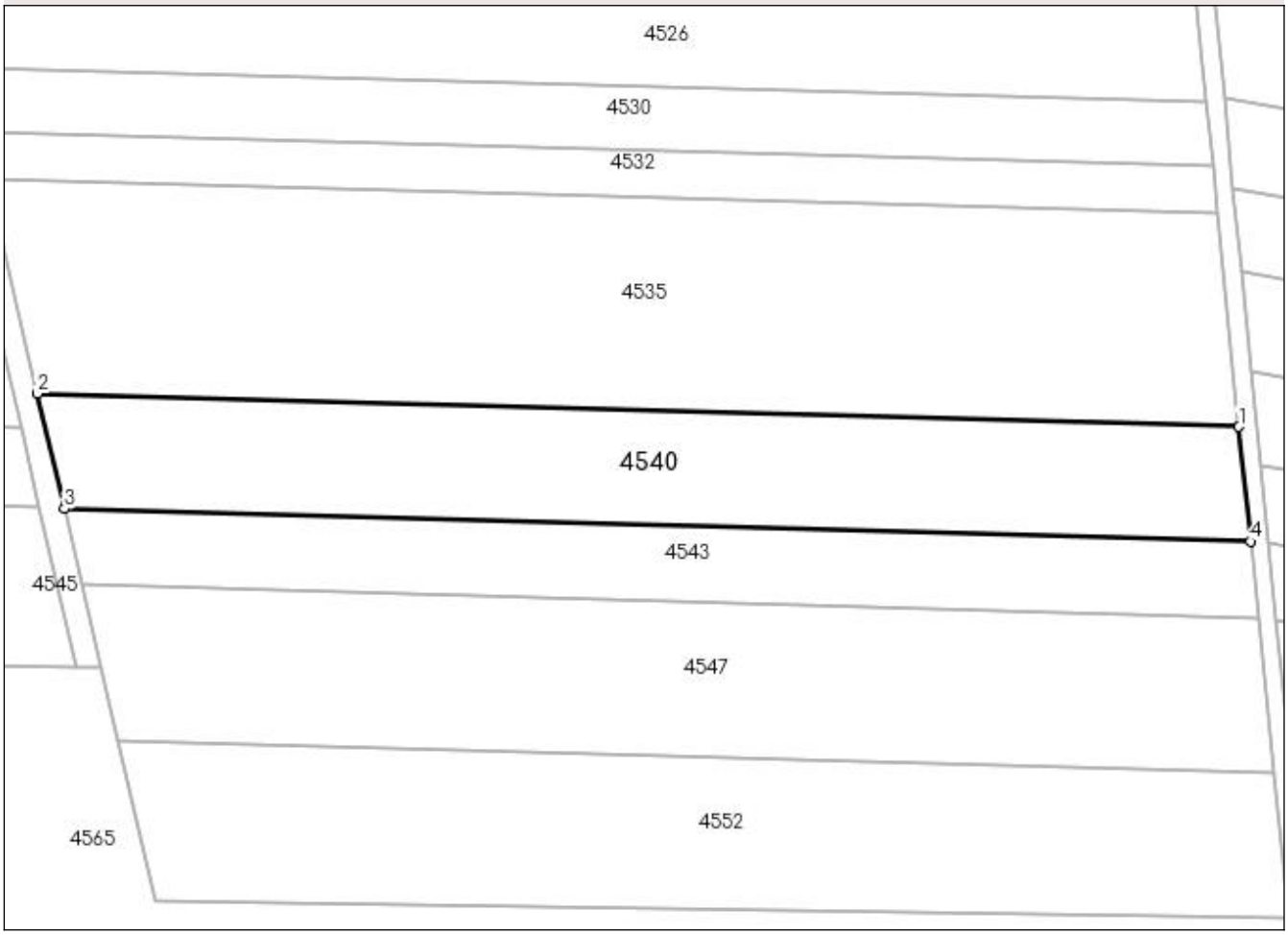

Date referitoare la teren

Crt	Categorie folosinţă	Intra vilan	Suprafaţa (mp)	Tarla	Parcelă	Nr. topo	Observaţii / Referinţe
1	arabil	NU	3.800	53	175/115	-	

Lungime Segmente

1) Valorile lungimilor segmentelor sunt obţinute din proiecţie în plan.

Punct început	X / Y	Punct sfârşit	X / Y	Lungime segment (** (m)
1	577.225,455 361.743,442	2	577.024,961 361.748,984	200.571
2	577.024,961 361.748,984	3	577.029,441 361.729,785	19.715
3	577.029,441 361.729,785	4	577.227,374 361.724,314	198.009
4	577.227,374 361.724,314	1	577.225,455 361.743,442	19.224

** Lungimile segmentelor sunt determinate în planul de proiecţie Stereo 70 şi sunt rotunjite la 1 milimetru.
*** Distanţa dintre puncte este formată din segmente cumulate ce sunt mai mici decât valoarea 1 milimetru.

DATE DESPRE IMOBILUL NR. 4541

Oficiul de Cadastru şi Publicitate Imobiliară PRAHOVA
Biroul de Cadastru şi Publicitate Imobiliară Ploieşti

A. Partea I. Descrierea imobilului

Nr. CF vechi:273
Nr. cadastral vechi:361

TEREN Intravilan

Adresa: Loc. Podu Valeni, Nr. 16, Jud. Prahova

Nr. Crt	Nr cadastral Nr. topografic	Suprafaţa* (mp)	Observaţii / Referinţe
A1	21339	Din acte: 2.214 Masurata: 2.204	Sector cadastral:25 Teren imprejmuit;

Construcţii

Crt	Nr cadastral Nr. topografic	Adresa	Observaţii / Referinţe
A1.1	21339-C1	Loc. Podu Valeni, Nr. 16, Jud. Prahova	Nr. niveluri:1; S. construita la sol:66 mp; C1 - locuinta - Sc=66 mp.,Su=65 mp.
A1.2	21339-C2	Loc. Podu Valeni, Nr. 16, Jud. Prahova	Nr. niveluri:1; S. construita la sol:12 mp; C2 - anexa - Sc=12 mp.,Su=11 mp.

B. Partea II. Proprietari şi acte

Inscrieri privitoare la dreptul de proprietate şi alte drepturi reale		Referinţe
18504 / 22/02/2019		
Act Administrativ nr. 13213, din 12/02/2019 emis de OCPI PRAHOVA (Contract de Vânzare-Cumpărare nr 2449 din 07.07.2005, emis de NP MEIROSU MIHAI GABRIEL);		
B3	Intabulare, drept de PROPRIETATE, dobandit prin Conventie, cota actuala 1/1, cota initiala 1/1	A1
	1) **GUREI FIODOR**, Lipsa CNP.	
B4	Intabulare, drept de PROPRIETATE, dobandit prin Conventie, cota actuala 1/1, cota initiala 1/1	A1.1, A1.2
	1) **GUREI FIODOR**, Lipsa CNP.	

C. Partea III. SARCINI .

Inscrieri privind dezmembramintele dreptului de proprietate, drepturi reale de garanţie şi sarcini	Referinţe
NU SUNT	

Anexa Nr. 1 La Partea I

Teren

Nr cadastral	Suprafaţa (mp)*	Observaţii / Referinţe
21339	Din acte: 2.214 Masurata: 2.204	

* Suprafaţa este determinată in planul de proiecţie Stereo 70.

DETALII LINIARE IMOBIL

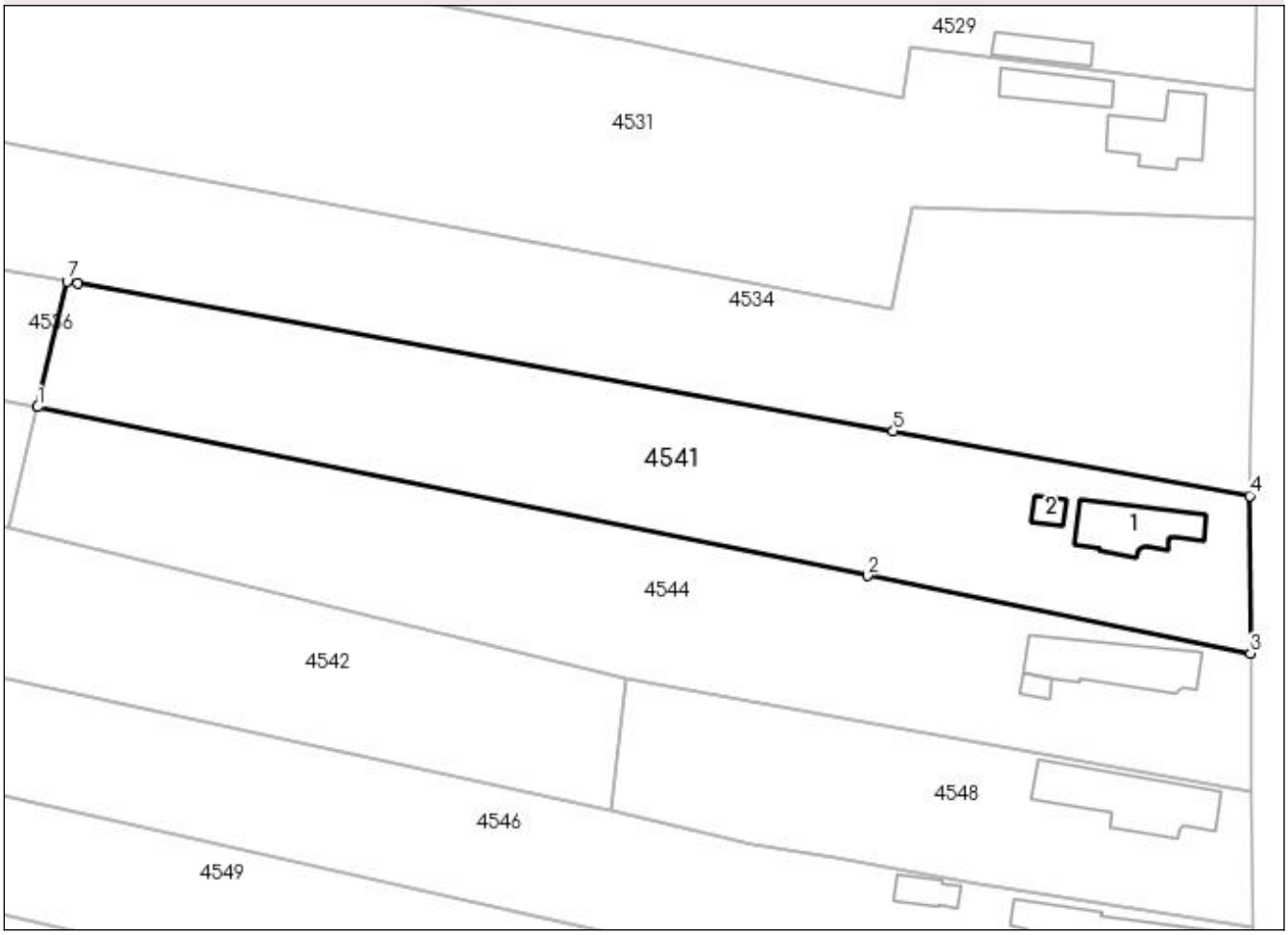

Date referitoare la teren

Crt	Categorie folosinţă	Intra vilan	Suprafaţa (mp)	Tarla	Parcelă	Nr. topo	Observaţii / Referinţe
1	arabil	DA	723	4	711	-	
2	curti constructii	DA	1.481	4	709	-	
3	vie	DA	0	4	710	-	

Date referitoare la construcţii

Crt	Număr	Destinaţie construcţie	Supraf. (mp)	Situaţie juridică	Observaţii / Referinţe
A1.1	21339-C1	constructii de locuinte	Din acte: 0 Masurata: 66	Cu acte	Nr. niveluri:1; S. construita la sol:66 mp; C1 - locuinta - Sc=66 mp.,Su=65 mp.
A1.2	21339-C2	constructii anexa	Din acte: 0 Masurata: 12	Cu acte	Nr. niveluri:1; S. construita la sol:12 mp; C2 - anexa - Sc=12 mp.,Su=11 mp.

Lungime Segmente
1) Valorile lungimilor segmentelor sunt obţinute din proiecţie în plan.

Punct început	X / Y	Punct sfârşit	X / Y	Lungime segment (** (m)
1	577.367,687 361.742,431	2	577.461,4 361.723,395	95.627

Punct început	X / Y	Punct sfârşit	X / Y	Lungime segment (** (m)
2	577.461,4 361.723,395	3	577.504,667 361.714,606	44.151
3	577.504,667 361.714,606	4	577.504,578 361.732,407	17.801
4	577.504,578 361.732,407	5	577.464,334 361.739,693	40.898
5	577.464,334 361.739,693	6	577.372,25 361.756,365	93.581
6	577.372,25 361.756,365	7	577.371,009 361.756,59	1.261
7	577.371,009 361.756,59	1	577.367,687 361.742,431	14.543

** Lungimile segmentelor sunt determinate în planul de proiecţie Stereo 70 şi sunt rotunjite la 1 milimetru.
*** Distanţa dintre puncte este formată din segmente cumulate ce sunt mai mici decât valoarea 1 milimetru.

DATE DESPRE IMOBILUL NR. 4542

Oficiul de Cadastru şi Publicitate Imobiliară PRAHOVA
Biroul de Cadastru şi Publicitate Imobiliară Ploieşti

A. Partea I. Descrierea imobilului

TEREN Necunoscut

Adresa: Loc. Podu Valeni, Jud. Prahova

Nr. Crt	Nr cadastral Nr. topografic	Suprafaţa* (mp)	Observaţii / Referinţe
A1		3.303	Sector cadastral:25 Teren neimprejmuit;

B. Partea II. Proprietari şi acte

Inscrieri privitoare la dreptul de proprietate şi alte drepturi reale		Referinţe
/		
Act Administrativ nr. 113503, din 23/12/2002 emis de CJSDAPT PRAHOVA;		
B1	Intabulare, drept de PROPRIETATE, dobandit prin Reconstituire, cota actuala 1/1, cota initiala 1/1	A1
	1) **VOICILĂ CONSTANTIN**, Lipsă CNP.	

C. Partea III. SARCINI .

Inscrieri privind dezmembramintele dreptului de proprietate, drepturi reale de garanţie şi sarcini	Referinţe
NU SUNT	

Anexa Nr. 1 La Partea I

Teren

Nr cadastral	Suprafaţa (mp)*	Observaţii / Referinţe
	3.303	

* Suprafaţa este determinată in planul de proiecţie Stereo 70.

DETALII LINIARE IMOBIL



Date referitoare la teren

Crt	Categorie folosinţă	Intra vilan	Suprafaţa (mp)	Tarla	Parcelă	Nr. topo	Observaţii / Referinţe
1	arabil	DA	1.144	53/1	175/29	-	
2	arabil	NU	2.159	53/1	175/29	-	

Lungime Segmente
1) Valorile lungimilor segmentelor sunt obţinute din proiecţie în plan.

Punct început	X / Y	Punct sfârşit	X / Y	Lungime segment (** (m)
1	577.361,159 361.712,36	2	577.432,514 361.696,823	73.027
2	577.432,514 361.696,823	3	577.434,121 361.711,816	15.079
3	577.434,121 361.711,816	4	577.364,369 361.728,69	71.764
4	577.364,369 361.728,69	5	577.227,551 361.752,597	138.891

Punct început	X / Y	Punct sfârşit	X / Y	Lungime segment (** (m)
5	577.227,551 361.752,597	6	577.229,107 361.737,087	15.588
6	577.229,107 361.737,087	7	577.360,56 361.712,49	133.734
7	577.360,56 361.712,49	1	577.361,159 361.712,36	0.613

** Lungimile segmentelor sunt determinate în planul de proiecţie Stereo 70 şi sunt rotunjite la 1 milimetru.
*** Distanţa dintre puncte este formată din segmente cumulate ce sunt mai mici decât valoarea 1 milimetru.

DATE DESPRE IMOBILUL NR. 4543

Oficiul de Cadastru şi Publicitate Imobiliară PRAHOVA
Biroul de Cadastru şi Publicitate Imobiliară Ploieşti

A. Partea I. Descrierea imobilului

TEREN Extravilan

Adresa: Jud. Prahova

Nr. Crt	Nr cadastral Nr. topografic	Suprafaţa* (mp)	Observaţii / Referinţe
A1		2.500	Sector cadastral:25 Teren neimprejmuit;

B. Partea II. Proprietari şi acte

Inscrieri privitoare la dreptul de proprietate şi alte drepturi reale		Referinţe
/		
Act Administrativ nr. 111572, din 18/12/2002 emis de CJSDAPT PRAHOVA;		
B1	Intabulare, drept de PROPRIETATE, dobandit prin Reconstituire, cota actuala 1/1, cota initiala 1/1	A1
	1) **IONIŢĂ DUMITRU**, Lipsă CNP. 2) **IONIŢĂ MARIA**, Lipsă CNP.	

C. Partea III. SARCINI .

Inscrieri privind dezmembramintele dreptului de proprietate, drepturi reale de garanţie şi sarcini	Referinţe
NU SUNT	

Anexa Nr. 1 La Partea I

Teren

Nr cadastral	Suprafaţa (mp)*	Observaţii / Referinţe
	2.500	

* Suprafaţa este determinată in planul de proiecţie Stereo 70.

DETALII LINIARE IMOBIL

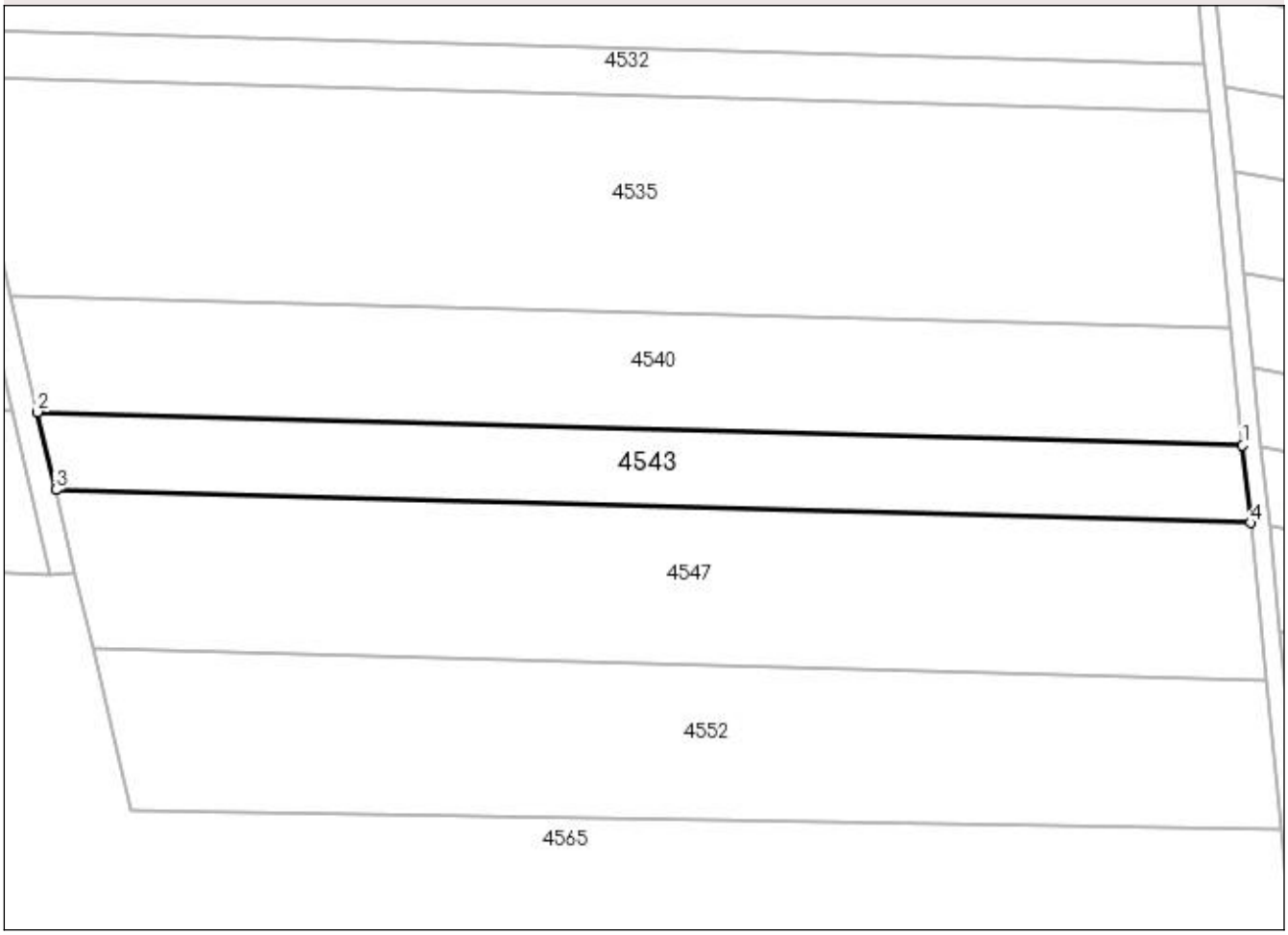

Date referitoare la teren

Crt	Categorie folosinţă	Intra vilan	Suprafaţa (mp)	Tarla	Parcelă	Nr. topo	Observaţii / Referinţe
1	arabil	NU	2.500	53	175/116	-	

Lungime Segmente
1) Valorile lungimilor segmentelor sunt obţinute din proiecţie în plan.

Punct început	X / Y	Punct sfârşit	X / Y	Lungime segment (** (m)
1	577.227,374 361.724,314	2	577.029,441 361.729,785	198.009
2	577.029,441 361.729,785	3	577.032,42 361.717,017	13.111
3	577.032,42 361.717,017	4	577.228,65 361.711,594	196.305
4	577.228,65 361.711,594	1	577.227,374 361.724,314	12.784

** Lungimile segmentelor sunt determinate în planul de proiecţie Stereo 70 şi sunt rotunjite la 1 milimetru.
*** Distanţa dintre puncte este formată din segmente cumulate ce sunt mai mici decât valoarea 1 milimetru.

DATE DESPRE IMOBILUL NR. 4544

Oficiul de Cadastru şi Publicitate Imobiliară PRAHOVA
Biroul de Cadastru şi Publicitate Imobiliară Ploieşti

A. Partea I. Descrierea imobilului

TEREN Intravilan

Adresa: Loc. Podu Valeni, Jud. Prahova

Nr. Crt	Nr cadastral Nr. topografic	Suprafaţa* (mp)	Observaţii / Referinţe
A1		Din acte: 2.251 Masurata: 2.228	Sector cadastral:25 Teren imprejmuit;

Construcţii

Crt	Nr cadastral Nr. topografic	Adresa	Observaţii / Referinţe
A1.1		Loc. Podu Valeni, Jud. Prahova	Nr. niveluri:1; S. construita la sol:90 mp;
A1.2		Loc. Podu Valeni, Jud. Prahova	Nr. niveluri:1; S. construita la sol:8 mp;

B. Partea II. Proprietari şi acte

Inscrieri privitoare la dreptul de proprietate şi alte drepturi reale		Referinţe
/		
Act Administrativ nr. 68873, din 27/06/2002 emis de CJSDAPT PRAHOVA;		
B1	Intabulare, drept de PROPRIETATE, dobandit prin Reconstituire, cota actuala 1/1, cota initiala 1/1	A1
	1) **STANCIU GHEORGHE**, Lipsă CNP. 2) **STANCIU ION**, Lipsă CNP. 3) **STANCIU MARIA**, Lipsă CNP.	
Act Administrativ nr. 2340, din 06/03/2023 emis de PRIMĂRIA COMUNEI POIENARII BURCHII;		
B2	Intabulare, drept de PROPRIETATE, dobandit prin Construire, cota actuala 1/1, cota initiala 1/1	A1.1, A1.2
	1) **STANCIU GHEORGHE**, Lipsă CNP. 2) **STANCIU ION**, Lipsă CNP. 3) **STANCIU MARIA**, Lipsă CNP.	

C. Partea III. SARCINI .

Inscrieri privind dezmembramintele dreptului de proprietate, drepturi reale de garanţie şi sarcini	Referinţe
NU SUNT	

Anexa Nr. 1 La Partea I

Teren

Nr cadastral	Suprafaţa (mp)*	Observaţii / Referinţe
	Din acte: 2.251 Masurata: 2.228	

* Suprafaţa este determinată in planul de proiecţie Stereo 70.

DETALII LINIARE IMOBIL

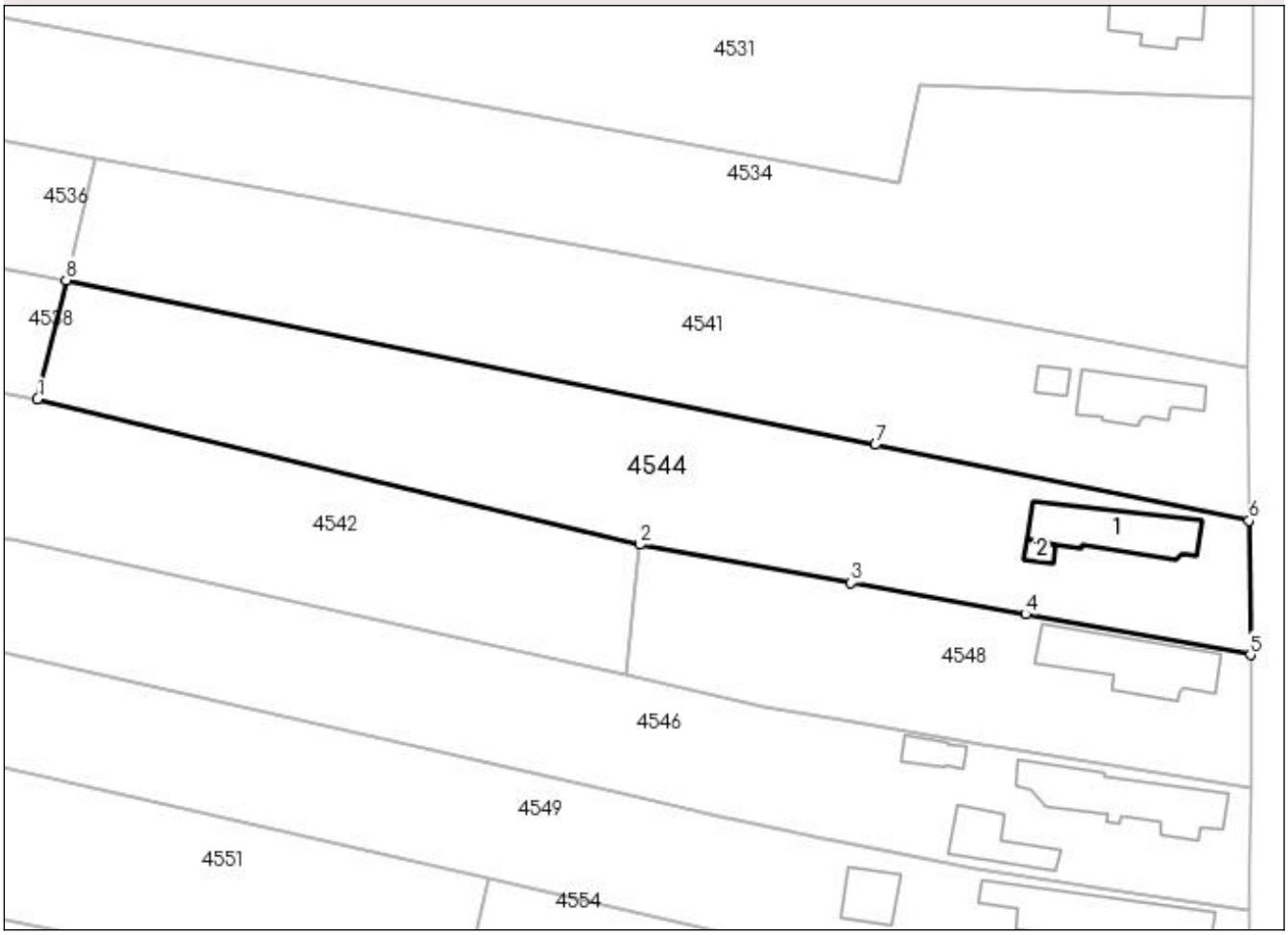

Date referitoare la teren

Crt	Categorie folosinţă	Intra vilan	Suprafaţa (mp)	Tarla	Parcelă	Nr. topo	Observaţii / Referinţe
1	curti constructii	DA	717	3	51	-	
2	arabil	DA	1.511	3	50	-	

Date referitoare la construcţii

Crt	Număr	Destinaţie construcţie	Supraf. (mp)	Situaţie juridică	Observaţii / Referinţe
A1.1		constructii de locuinte	90	Cu acte	Nr. niveluri:1; S. construita la sol:90 mp;
A1.2		constructii anexa	8	Cu acte	Nr. niveluri:1; S. construita la sol:8 mp;

Lungime Segmente
1) Valorile lungimilor segmentelor sunt obţinute din proiecţie în plan.

Punct început	X / Y	Punct sfârşit	X / Y	Lungime segment (**) (m)
1	577.364,369 361.728,69	2	577.434,121 361.711,816	71.764
2	577.434,121 361.711,816	3	577.458,554 361.707,408	24.827

Punct început	X / Y	Punct sfârşit	X / Y	Lungime segment (** (m)
3	577.458,554 361.707,408	4	577.478,796 361.703,756	20.569
4	577.478,796 361.703,756	5	577.504,829 361.699,059	26.453
5	577.504,829 361.699,059	6	577.504,667 361.714,606	15.548
6	577.504,667 361.714,606	7	577.461,4 361.723,395	44.151
7	577.461,4 361.723,395	8	577.367,687 361.742,431	95.627
8	577.367,687 361.742,431	1	577.364,369 361.728,69	14.136

** Lungimile segmentelor sunt determinate în planul de proiecţie Stereo 70 şi sunt rotunjite la 1 milimetru.
*** Distanţa dintre puncte este formată din segmente cumulate ce sunt mai mici decât valoarea 1 milimetru.

DATE DESPRE IMOBILUL NR. 4545

Oficiul de Cadastru şi Publicitate Imobiliară PRAHOVA
Biroul de Cadastru şi Publicitate Imobiliară Ploieşti

A. Partea I. Descrierea imobilului

TEREN Extravilan

Adresa: Jud. Prahova

Nr. Crt	Nr cadastral Nr. topografic	Suprafaţa* (mp)	Observaţii / Referinţe
A1		7.500	Sector cadastral:25 Teren neimprejmuit;

B. Partea II. Proprietari şi acte

Inscrieri privitoare la dreptul de proprietate şi alte drepturi reale		Referinţe
/		
Act Administrativ nr. 114439, din 12/06/2003 emis de CJSDAPT PRAHOVA;		
B1	Intabulare, drept de PROPRIETATE, dobandit prin Reconstituire, cota actuala 1/1, cota initiala 1/1	A1
	1) **ZANCĂ RADU**, Lipsă CNP.	

C. Partea III. SARCINI .

Inscrieri privind dezmembramintele dreptului de proprietate, drepturi reale de garanţie şi sarcini	Referinţe
NU SUNT	

Anexa Nr. 1 La Partea I

Teren

Nr cadastral	Suprafaţa (mp)*	Observaţii / Referinţe
	7.500	

* Suprafaţa este determinată in planul de proiecţie Stereo 70.

DETALII LINIARE IMOBIL

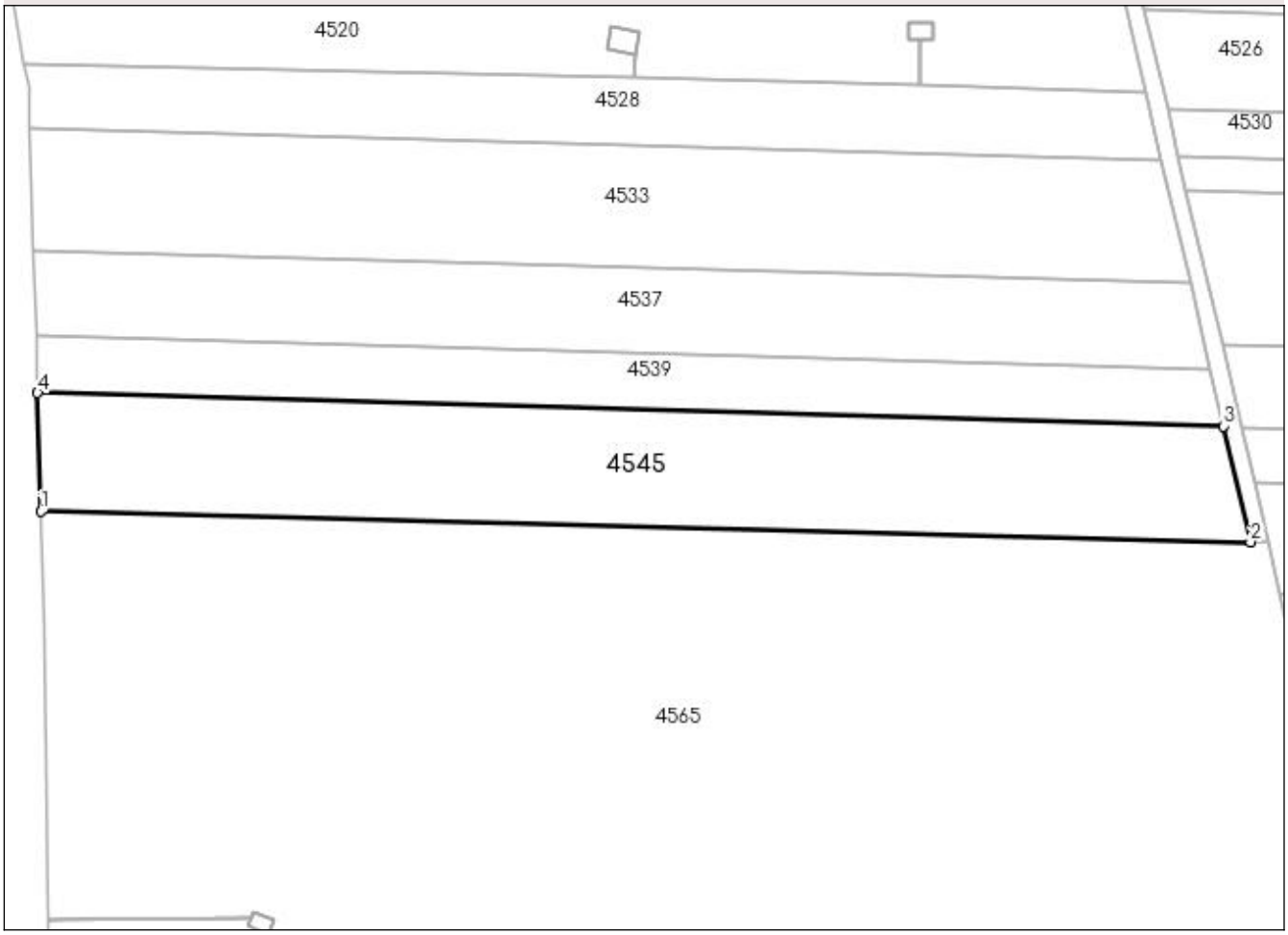

Date referitoare la teren

Crt	Categorie folosinţă	Intra vilan	Suprafaţa (mp)	Tarla	Parcelă	Nr. topo	Observaţii / Referinţe
1	arabil	NU	7.500	53	175/47	-	

Lungime Segmente
1) Valorile lungimilor segmentelor sunt obţinute din proiecţie în plan.

Punct început	X / Y	Punct sfârşit	X / Y	Lungime segment (** (m)
1	576.751,276 361.710,303	2	577.031,526 361.703,209	280.34
2	577.031,526 361.703,209	3	577.025,267 361.730,035	27.546
3	577.025,267 361.730,035	4	576.750,465 361.737,714	274.909
4	576.750,465 361.737,714	1	576.751,276 361.710,303	27.423

** Lungimile segmentelor sunt determinate în planul de proiecţie Stereo 70 şi sunt rotunjite la 1 milimetru.
*** Distanţa dintre puncte este formată din segmente cumulate ce sunt mai mici decât valoarea 1 milimetru.

DATE DESPRE IMOBILUL NR. 4546

Oficiul de Cadastru şi Publicitate Imobiliară PRAHOVA
Biroul de Cadastru şi Publicitate Imobiliară Ploieşti

A. Partea I. Descrierea imobilului

Nr. CF vechi:2055
Nr. cadastral vechi:10622

TEREN Necunoscut

Adresa: Loc. Podu Valeni, Jud. Prahova

Nr. Crt	Nr cadastral Nr. topografic	Suprafaţa* (mp)	Observaţii / Referinţe
A1	20738	Din acte: 3.742 Masurata: 3.676	Sector cadastral:25 Teren neimprejmuit;

Construcţii

Crt	Nr cadastral Nr. topografic	Adresa	Observaţii / Referinţe
A1.1	20738-C1	Loc. Podu Valeni, Jud. Prahova	Nr. niveluri:1; S. construita la sol:115 mp; locuinta, Sc desf=115 mp
A1.2	20738-C2	Loc. Podu Valeni, Jud. Prahova	Nr. niveluri:1; S. construita la sol:50 mp; ANEXA , bucatarie, camara, garaj, Sc desf=50 mp
A1.3	20738-C3	Loc. Podu Valeni, Jud. Prahova	Nr. niveluri:1; S. construita la sol:21 mp; GRAJD, Sc desf=21 mp

B. Partea II. Proprietari şi acte

Inscrieri privitoare la dreptul de proprietate şi alte drepturi reale		Referinţe
37435 / 29/07/2009		
Act Notarial nr. 1003, din 28/07/2009 emis de NP TOMESCU ALICE CRISTINA;		
B5	Intabulare, drept de PROPRIETATEcumparare ca bun comun, dobandit prin Conventie, cota actuala 1/1, cota initiala 1/1	A1, A1.1, A1.2, A1.3
	1) **SAVU DRAGOS - CONSTANTIN** 2) **SAVU GEORGETA**, Lipsă CNP.	

C. Partea III. SARCINI

Inscrieri privind dezmembramintele dreptului de proprietate, drepturi reale de garanţie şi sarcini		Referinţe
37435 / 29/07/2009		
Act Notarial nr. 1003, din 28/07/2009 emis de NP TOMESCU ALICE CRISTINA;		
C1	Intabulare, drept de HABITATIEVIAGERA, cu notarea obligatiei de intretinere	A1, A1.1, A1.2, A1.3
	1) **SAVU VASILE**, Lipsă CNP. 2) **SAVU CONSTANTINA**, Lipsă CNP.	

Anexa Nr. 1 La Partea I

Teren

Nr cadastral	Suprafaţa (mp)*	Observaţii / Referinţe
20738	Din acte: 3.742 Masurata: 3.676	

* Suprafaţa este determinată in planul de proiecţie Stereo 70.

DETALII LINIARE IMOBIL

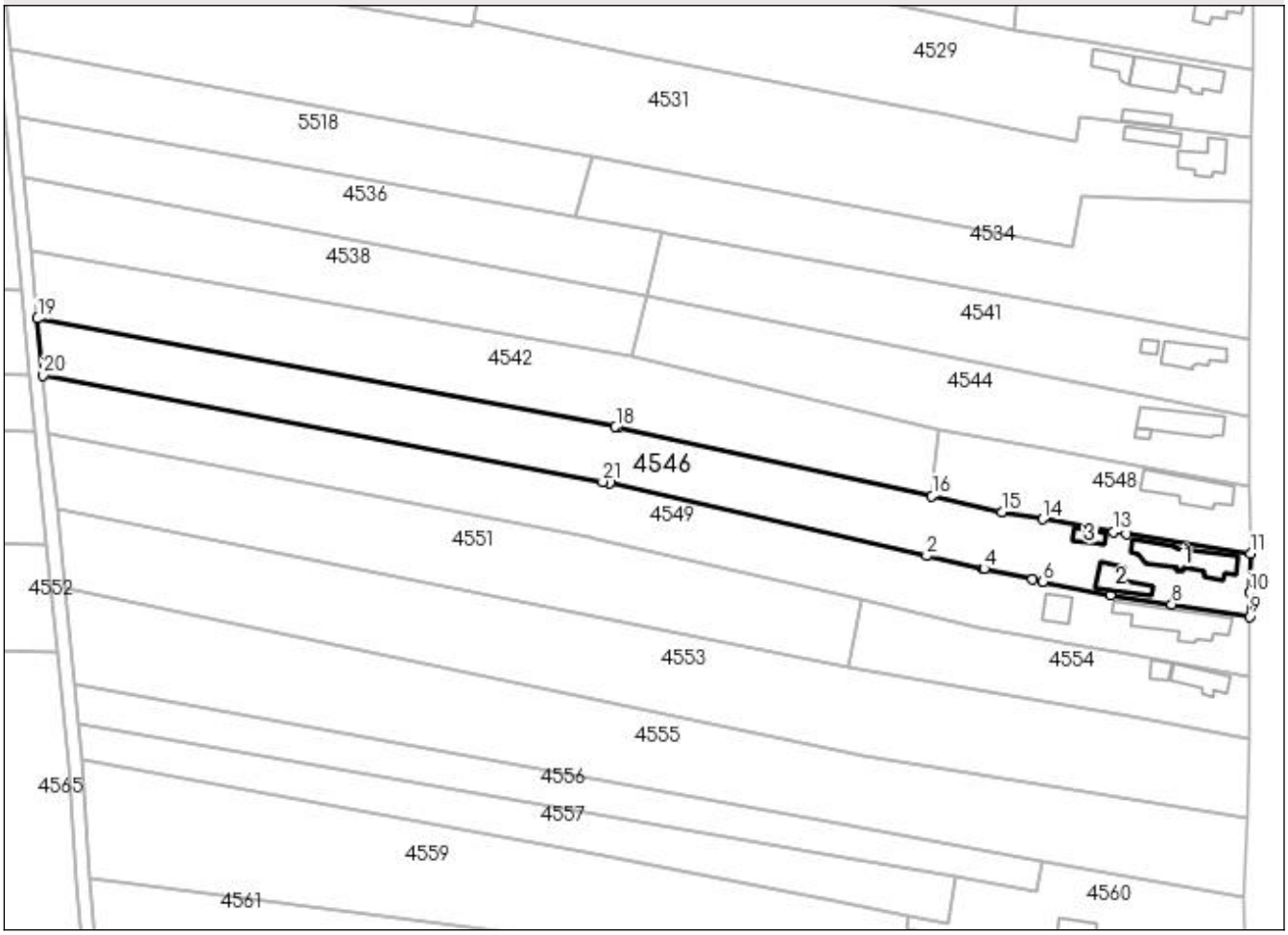

Date referitoare la teren

Crt	Categorie folosinţă	Intra vilan	Suprafaţa (mp)	Tarla	Parcelă	Nr. topo	Observaţii / Referinţe
1	curti constructii	DA	670	3 ; 53/1	CC55, A56, V56/1; A175/30	-	
2	arabil	DA	357	3 ; 53/1	CC55, A56, V56/1; A175/30	-	
3	vie	DA	993	3 ; 53/1	CC55, A56, V56/1; A175/30	-	
4	arabil	NU	1.656	3 ; 53/1	CC55, A56, V56/1; A175/30	-	

Date referitoare la construcţii

Crt	Număr	Destinaţie construcţie	Supraf. (mp)	Situaţie juridică	Observaţii / Referinţe
A1.1	20738-C1	constructii de locuinte	Din acte: 0 Masurata: 115	Cu acte	Nr. niveluri:1; S. construita la sol:115 mp; locuinta, Sc desf=115 mp
A1.2	20738-C2	constructii anexa	Din acte: 0 Masurata: 50	Cu acte	Nr. niveluri:1; S. construita la sol:50 mp; ANEXA , bucatarie, camara, garaj, Sc desf=50 mp
A1.3	20738-C3	constructii anexa	Din acte: 0 Masurata: 21	Cu acte	Nr. niveluri:1; S. construita la sol:21 mp; GRAJD, Sc desf=21 mp

Lungime Segmente
1) Valorile lungimilor segmentelor sunt obţinute din proiecţie în plan.

Punct început	X / Y	Punct sfârşit	X / Y	Lungime segment (** (m)
1	577.359,229 361.699,672	2	577.431,288 361.683,174	73.923
3	577.444,17 361.680,24	4	577.444,364 361.680,198	0.198
5	577.455,404 361.677,81	6	577.457,748 361.677,342	2.39
7	577.473,105 361.674,278	8	577.487,034 361.672,137	14.093
9	577.504,7 361.669,42	10	577.504,787 361.674,816	5.397
11	577.504,93 361.683,69	12	577.476,657 361.688,17	28.626
13	577.473,82 361.688,62	14	577.457,682 361.691,481	16.39
15	577.448,38 361.693,13	16	577.432,514 361.696,823	16.29
17	577.361,159 361.712,36	18	577.360,56 361.712,49	0.613
19	577.229,107 361.737,087	20	577.230,398 361.724,225	12.927
21	577.357,62 361.700,04	1	577.359,229 361.699,672	1.651

Punct început	X / Y	Punct sfârşit	X / Y	Lungime segment (** (m)
2	577.431,288 361.683,174	3	577.444,17 361.680,24	13.212
4	577.444,364 361.680,198	5	577.455,404 361.677,81	11.295
6	577.457,748 361.677,342	7	577.473,105 361.674,278	15.66
8	577.487,034 361.672,137	9	577.504,7 361.669,42	17.874
10	577.504,787 361.674,816	11	577.504,93 361.683,69	8.875
12	577.476,657 361.688,17	13	577.473,82 361.688,62	2.872
14	577.457,682 361.691,481	15	577.448,38 361.693,13	9.447
16	577.432,514 361.696,823	17	577.361,159 361.712,36	73.027
18	577.360,56 361.712,49	19	577.229,107 361.737,087	133.734
20	577.230,398 361.724,225	21	577.357,62 361.700,04	129.5

**** Lungimile segmentelor sunt determinate în planul de proiecţie Stereo 70 şi sunt rotunjite la 1 milimetru.**
***** Distanţa dintre puncte este formată din segmente cumulate ce sunt mai mici decât valoarea 1 milimetru.**

DATE DESPRE IMOBILUL NR. 4547

Oficiul de Cadastru şi Publicitate Imobiliară PRAHOVA
Biroul de Cadastru şi Publicitate Imobiliară Ploieşti

A. Partea I. Descrierea imobilului

TEREN Extravilan

Adresa: Jud. Prahova

Nr. Crt	Nr cadastral Nr. topografic	Suprafaţa* (mp)	Observaţii / Referinţe
A1		5.000	Sector cadastral:25 Teren neimprejmuit;

B. Partea II. Proprietari şi acte

Inscrieri privitoare la dreptul de proprietate şi alte drepturi reale		Referinţe
/		
Act Administrativ nr. 112983, din 23/12/2002 emis de CJSDAPT PRAHOVA;		
B1	Intabulare, drept de PROPRIETATE, dobandit prin Reconstituire, cota actuala 1/1, cota initiala 1/1	A1
	1) **CRISTIAN DUMITRU ANDRITĂ**, Lipsă CNP. 2) **IANCU DUMITRU STANCA**, Lipsă CNP. 3) **BARBU DUMITRU IOANA**, Lipsă CNP.	

C. Partea III. SARCINI .

Inscrieri privind dezmembramintele dreptului de proprietate, drepturi reale de garanţie şi sarcini	Referinţe
NU SUNT	

Anexa Nr. 1 La Partea I

Teren

Nr cadastral	Suprafaţa (mp)*	Observaţii / Referinţe
	5.000	

* Suprafaţa este determinată in planul de proiecţie Stereo 70.

DETALII LINIARE IMOBIL

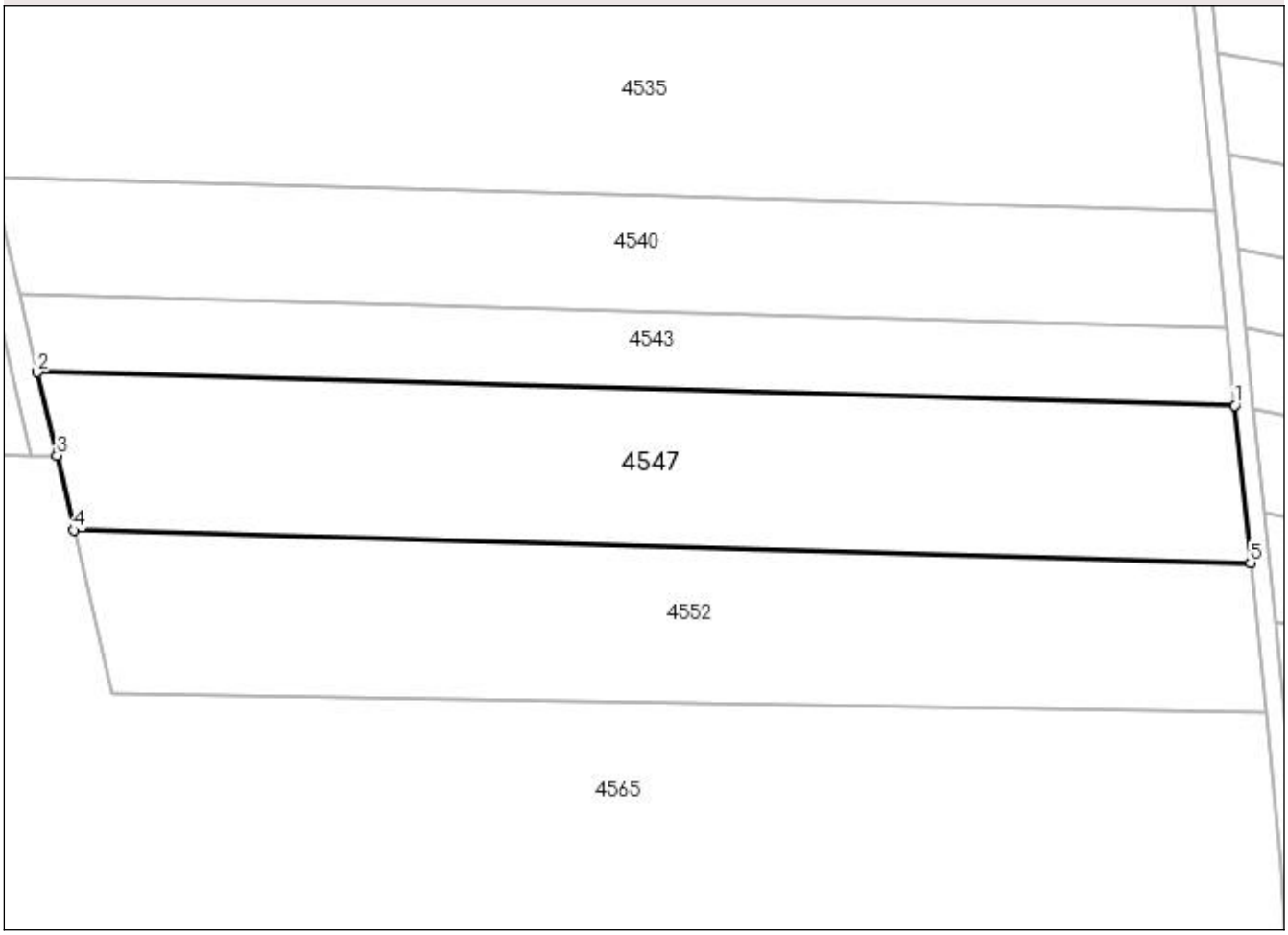

Date referitoare la teren

Crt	Categorie folosinţă	Intra vilan	Suprafaţa (mp)	Tarla	Parcelă	Nr. topo	Observaţii / Referinţe
1	arabil	NU	5.000	53	175/117	-	

Lungime Segmente
1) Valorile lungimilor segmentelor sunt obţinute din proiecţie în plan.

Punct început	X / Y	Punct sfârşit	X / Y	Lungime segment (** (m)
1	577.228,65 361.711,594	2	577.032,42 361.717,017	196.305
2	577.032,42 361.717,017	3	577.035,601 361.703,386	13.997
3	577.035,601 361.703,386	4	577.038,457 361.691,144	12.571
4	577.038,457 361.691,144	5	577.231,236 361.685,816	192.853
5	577.231,236 361.685,816	1	577.228,65 361.711,594	25.907

** Lungimile segmentelor sunt determinate în planul de proiecţie Stereo 70 şi sunt rotunjite la 1 milimetru.
*** Distanţa dintre puncte este formată din segmente cumulate ce sunt mai mici decât valoarea 1 milimetru.

DATE DESPRE IMOBILUL NR. 4548

Oficiul de Cadastru şi Publicitate Imobiliară PRAHOVA
Biroul de Cadastru şi Publicitate Imobiliară Ploieşti

A. Partea I. Descrierea imobilului

TEREN Intravilan

Adresa: Loc. Podu Valeni, Jud. Prahova

Nr. Crt	Nr cadastral Nr. topografic	Suprafaţa* (mp)	Observaţii / Referinţe
A1		Din acte: 1.042 Masurata: 1.133	Sector cadastral:25 Teren imprejmuit;

Construcţii

Crt	Nr cadastral Nr. topografic	Adresa	Observaţii / Referinţe
A1.1		Loc. Podu Valeni, Jud. Prahova	Nr. niveluri:1; S. construita la sol:109 mp;

B. Partea II. Proprietari şi acte

Inscrieri privitoare la dreptul de proprietate şi alte drepturi reale		Referinţe
/		
Act Administrativ nr. 113503, din 23/12/2002 emis de CJSDAPT PRAHOVA;		
B1	Intabulare, drept de PROPRIETATE, dobandit prin Reconstituire, cota actuala 1/1, cota initiala 1/1	A1
	1) **VOICILĂ CONSTANTIN**, Lipsă CNP.	
Act Administrativ nr. 2340, din 06/03/2023 emis de PRIMĂRIA COMUNEI POIENARII BURCHII;		
B2	Intabulare, drept de PROPRIETATE, dobandit prin Construire, cota actuala 1/1, cota initiala 1/1	A1.1
	1) **VOICILĂ CONSTANTIN**, Lipsă CNP.	

C. Partea III. SARCINI .

Inscrieri privind dezmembramintele dreptului de proprietate, drepturi reale de garanţie şi sarcini	Referinţe
NU SUNT	

Anexa Nr. 1 La Partea I

Teren

Nr cadastral	Suprafaţa (mp)*	Observaţii / Referinţe
	Din acte: 1.042 Masurata: 1.133	

* Suprafaţa este determinată in planul de proiecţie Stereo 70.

DETALII LINIARE IMOBIL



Date referitoare la teren

Crt	Categorie folosinţă	Intra vilan	Suprafaţa (mp)	Tarla	Parcelă	Nr. topo	Observaţii / Referinţe
1	curti constructii	DA	425	3	52	-	
2	arabil	DA	708	3	54	-	

Date referitoare la construcţii

Crt	Număr	Destinaţie construcţie	Supraf. (mp)	Situaţie juridică	Observaţii / Referinţe
A1.1		constructii de locuinte	109	Cu acte	Nr. niveluri:1; S. construita la sol:109 mp;

Lungime Segmente
1) Valorile lungimilor segmentelor sunt obţinute din proiecţie în plan.

Punct început	X / Y	Punct sfârşit	X / Y	Lungime segment (** (m)
1	577.504,829 361.699,059	2	577.478,796 361.703,756	26.453
2	577.478,796 361.703,756	3	577.458,554 361.707,408	20.569
3	577.458,554 361.707,408	4	577.434,121 361.711,816	24.827

Punct început	X / Y	Punct sfârşit	X / Y	Lungime segment (** (m)
4	577.434,121 361.711,816	5	577.432,514 361.696,823	15.079
5	577.432,514 361.696,823	6	577.448,38 361.693,13	16.29
6	577.448,38 361.693,13	7	577.457,682 361.691,481	9.447
7	577.457,682 361.691,481	8	577.473,82 361.688,62	16.39
8	577.473,82 361.688,62	9	577.476,657 361.688,17	2.872
9	577.476,657 361.688,17	10	577.504,93 361.683,69	28.626
10	577.504,93 361.683,69	1	577.504,829 361.699,059	15.369

**** Lungimile segmentelor sunt determinate în planul de proiecţie Stereo 70 şi sunt rotunjite la 1 milimetru.**
***** Distanţa dintre puncte este formată din segmente cumulate ce sunt mai mici decât valoarea 1 milimetru.**

DATE DESPRE IMOBILUL NR. 4549

Oficiul de Cadastru şi Publicitate Imobiliară PRAHOVA
Biroul de Cadastru şi Publicitate Imobiliară Ploieşti

A. Partea I. Descrierea imobilului

Nr. CF vechi:2019
Nr. cadastral vechi:10616

TEREN Necunoscut

Adresa: Loc. Podu Valeni, Jud. Prahova

Nr. Crt	Nr cadastral Nr. topografic	Suprafaţa* (mp)	Observaţii / Referinţe
A1	20731	Din acte: 3.613 Masurata: 3.620	Sector cadastral:25 Teren imprejmuit;

Construcţii

Crt	Nr cadastral Nr. topografic	Adresa	Observaţii / Referinţe
A1.1	20731-C1	Loc. Podu Valeni, Jud. Prahova	Nr. niveluri:1; S. construita la sol:134 mp; CASA
A1.2	20731-C2	Loc. Podu Valeni, Jud. Prahova	Nr. niveluri:1; S. construita la sol:36 mp; MAGAZIE

B. Partea II. Proprietari şi acte

Inscrieri privitoare la dreptul de proprietate şi alte drepturi reale		Referinţe
83139 / 08/09/2017		
Act Notarial nr. 133, din 06/09/2017 emis de NP BARBU FLOAREA (act notarial nr 40 din 06.09.2017, emis de NP BARBU FLOAREA);		
B5	Intabulare, drept de PROPRIETATE, dobandit prin Succesiune, cota actuala 1/1, cota initiala 1/1	A1
	1) **MARIN STELIAN**	
B6	Intabulare, drept de PROPRIETATE, dobandit prin Succesiune, cota actuala 1/2, cota initiala 1/1	A1.1, A1.2
	1) **MARIN STELIAN**	
83150 / 08/09/2017		
Act Notarial nr. 134, din 06/09/2017 emis de NP Barbu Floarea;		
B7	Intabulare, drept de PROPRIETATE, dobandit prin Succesiune, cota actuala 1/2, cota initiala 1/2	A1.1, A1.2
	1) **MARIN STELIAN**	

C. Partea III. SARCINI .

Inscrieri privind dezmembramintele dreptului de proprietate, drepturi reale de garanţie şi sarcini	Referinţe
NU SUNT	

Anexa Nr. 1 La Partea I

Teren

Nr cadastral	Suprafaţa (mp)*	Observaţii / Referinţe
20731	Din acte: 3.613 Masurata: 3.620	

* Suprafaţa este determinată in planul de proiecţie Stereo 70.

DETALII LINIARE IMOBIL

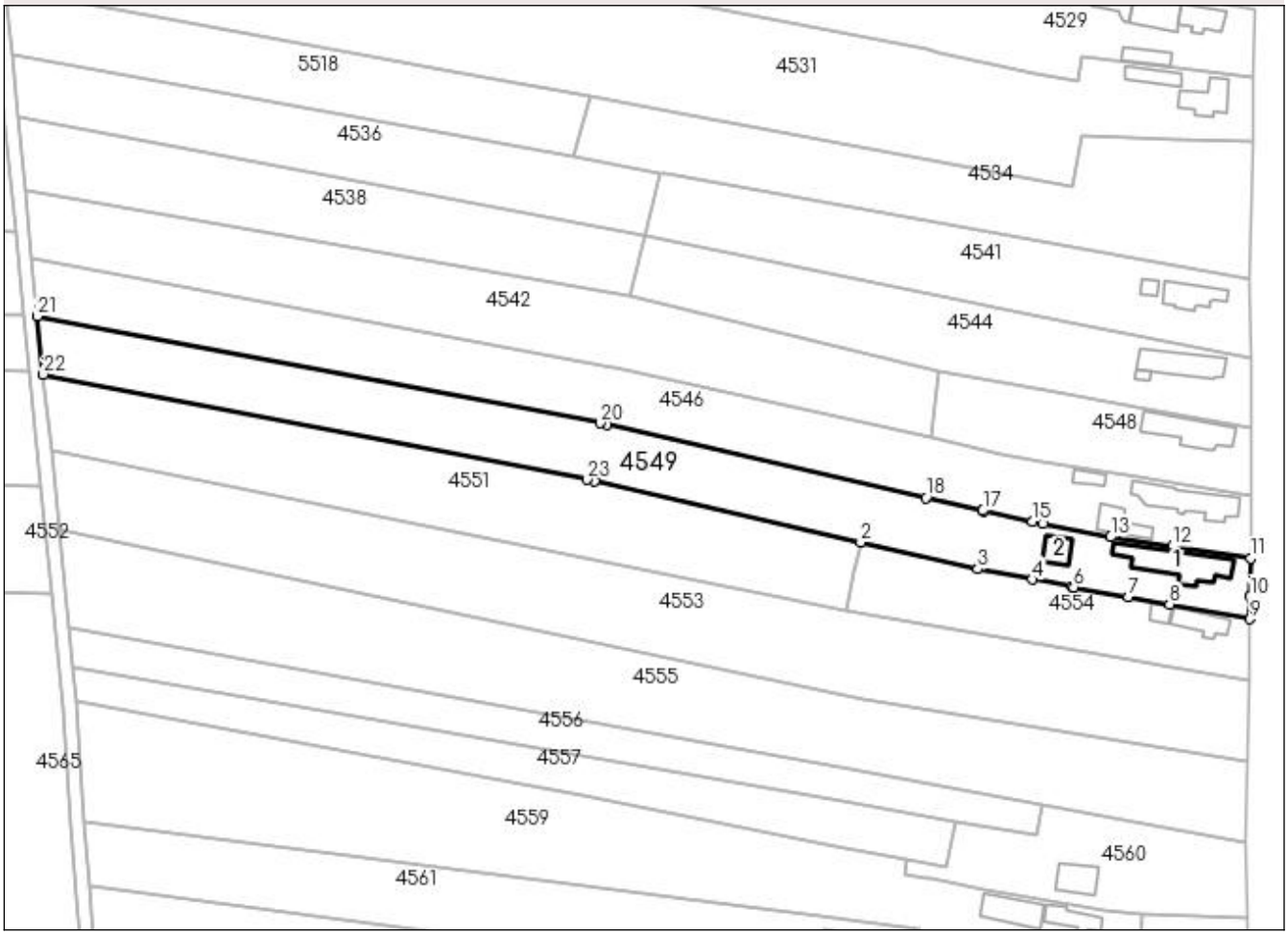

Date referitoare la teren

Crt	Categorie folosinţă	Intra vilan	Suprafaţa (mp)	Tarla	Parcelă	Nr. topo	Observaţii / Referinţe
1	curti constructii	DA	826	3; 53	CC59, V57, A58, A175/31	-	
2	vie	DA	805	3; 53	CC59, V57, A58, A175/31	-	
3	arabil	DA	348	3; 53	CC59, V57, A58, A175/31	-	
4	arabil	NU	1.641	3; 53	CC59, V57, A58, A175/31	-	

Date referitoare la construcţii

Crt	Număr	Destinaţie construcţie	Supraf. (mp)	Situaţie juridică	Observaţii / Referinţe
A1.1	20731-C1	constructii de locuinte	Din acte: 0 Masurata: 134	Cu acte	Nr. niveluri:1; S. construita la sol:134 mp; CASA
A1.2	20731-C2	constructii anexa	Din acte: 0 Masurata: 36	Cu acte	Nr. niveluri:1; S. construita la sol:36 mp; MAGAZIE

Lungime Segmente
1) Valorile lungimilor segmentelor sunt obţinute din proiecţie în plan.

Punct început	X / Y	Punct sfârşit	X / Y	Lungime segment (** (m)
1	577.356,296 361.686,898	2	577.416,545 361.673,12	61.804
3	577.443,037 361.667,06	4	577.455,327 361.664,67	12.52
5	577.464,237 361.663,01	6	577.464,65 361.662,939	0.419
7	577.477,061 361.660,791	8	577.486,437 361.659,085	9.53
9	577.504,619 361.655,776	10	577.504,649 361.660,875	5.099
11	577.504,7 361.669,42	12	577.487,034 361.672,137	17.874
13	577.473,105 361.674,278	14	577.457,748 361.677,342	15.66
15	577.455,404 361.677,81	16	577.444,364 361.680,198	11.295
17	577.444,17 361.680,24	18	577.431,288 361.683,174	13.212
19	577.359,229 361.699,672	20	577.357,62 361.700,04	1.651
21	577.230,398 361.724,225	22	577.231,717 361.711,069	13.222
23	577.354,609 361.687,284	1	577.356,296 361.686,898	1.731

Punct început	X / Y	Punct sfârşit	X / Y	Lungime segment (** (m)
2	577.416,545 361.673,12	3	577.443,037 361.667,06	27.176
4	577.455,327 361.664,67	5	577.464,237 361.663,01	9.063
6	577.464,65 361.662,939	7	577.477,061 361.660,791	12.596
8	577.486,437 361.659,085	9	577.504,619 361.655,776	18.481
10	577.504,649 361.660,875	11	577.504,7 361.669,42	8.545
12	577.487,034 361.672,137	13	577.473,105 361.674,278	14.093
14	577.457,748 361.677,342	15	577.455,404 361.677,81	2.39
16	577.444,364 361.680,198	17	577.444,17 361.680,24	0.198
18	577.431,288 361.683,174	19	577.359,229 361.699,672	73.923
20	577.357,62 361.700,04	21	577.230,398 361.724,225	129.5
22	577.231,717 361.711,069	23	577.354,609 361.687,284	125.173

**** Lungimile segmentelor sunt determinate în planul de proiecţie Stereo 70 şi sunt rotunjite la 1 milimetru.**
***** Distanţa dintre puncte este formată din segmente cumulate ce sunt mai mici decât valoarea 1 milimetru.**

DATE DESPRE IMOBILUL NR. 4550

Oficiul de Cadastru şi Publicitate Imobiliară PRAHOVA
Biroul de Cadastru şi Publicitate Imobiliară Ploieşti

A. Partea I. Descrierea imobilului

TEREN Necunoscut

Adresa: Loc. Podu Valeni, Jud. Prahova

Nr. Crt	Nr cadastral Nr. topografic	Suprafaţa* (mp)	Observaţii / Referinţe
A1		3.811	Sector cadastral:25 Teren neimprejmuit;

B. Partea II. Proprietari şi acte

Inscrieri privitoare la dreptul de proprietate şi alte drepturi reale		Referinţe
/		
Act Administrativ nr. 2342, din 06/03/2023 emis de Primăria Comunei Poienarii Burchii;		
B1	Inscrierea provizorie, drept de PROPRIETATE, dobandit prin Lege, cota actuala 1/1, cota initiala 1/1	A1
	1) **COMUNA POIENARII BURCHII**, CIF:2843647, DOMENIU PUBLIC.	

C. Partea III. SARCINI .

Inscrieri privind dezmembramintele dreptului de proprietate, drepturi reale de garanţie şi sarcini	Referinţe
NU SUNT	

Anexa Nr. 1 La Partea I

Teren

Nr cadastral	Suprafaţa (mp)*	Observaţii / Referinţe
	3.811	

* Suprafaţa este determinată in planul de proiecţie Stereo 70.

DETALII LINIARE IMOBIL



Date referitoare la teren

Crt	Categorie folosinţă	Intra vilan	Suprafaţa (mp)	Tarla	Parcelă	Nr. topo	Observaţii / Referinţe
1	drum	DA	189	53	-	-	
2	drum	NU	3.428	53	-	-	
3	drum	DA	194	53	-	-	

Lungime Segmente

1) Valorile lungimilor segmentelor sunt obţinute din proiecţie în plan.

Punct început	X / Y	Punct sfârşit	X / Y	Lungime segment
1	577.532,282 362.094,37	2	577.518,859 362.097,539	13.792
4	577.493,585 362.103,421	5	577.470,66 362.108,756	23.538
7	577.465,075 362.110,056	8	577.444,107 362.114,936	21.528
10	577.428,386 362.118,594	11	577.423,817 362.119,658	4.691

Punct început	X / Y	Punct sfârşit	X / Y	Lungime segment
2	577.518,859 362.097,539	3	577.497,23 362.102,573	22.207
5	577.470,66 362.108,756	6	577.469,004 362.109,142	1.7
8	577.444,107 362.114,936	9	577.439,821 362.115,933	4.4
11	577.423,817 362.119,658	12	577.395,388 362.126,274	29.189

Punct început	X / Y	Punct sfârşit	X / Y	Lungime segment
3	577.497,23 362.102,573	4	577.493,585 362.103,421	3.742
6	577.469,004 362.109,142	7	577.465,075 362.110,056	4.034
9	577.439,821 362.115,933	10	577.428,386 362.118,594	11.741
12	577.395,388 362.126,274	13	577.390,059 362.127,514	5.471

Punct început	X / Y	Punct sfârşit	X / Y	Lungime segment
13	577.390,059 362.127,514	14	577.376,787 362.130,602	13.627
16	577.353,213 362.136,089	17	577.341,786 362.138,748	11.732
19	577.325,707 362.142,49	20	577.301,168 362.148,2	25.195
22	577.296,171 362.149,363	23	577.238,565 362.162,769	59.145
25	577.237,615 362.142,672	26	577.237,215 362.134,197	8.484
28	577.236,187 362.112,445	29	577.235,655 362.101,181	11.277
31	577.234,217 362.070,737	32	577.233,155 362.048,279	22.483
34	577.231,647 362.033,284	35	577.229,876 362.015,675	17.698
37	577.228,873 362.005,699	38	577.227,971 361.996,732	9.012
40	577.224,052 361.957,773	41	577.222,942 361.946,735	11.094
43	577.220,687 361.924,321	44	577.219,582 361.913,329	11.047
46	577.217,461 361.892,245	47	577.218,45 361.874,139	18.133
49	577.219,897 361.847,666	50	577.219,256 361.840,175	7.518
52	577.217,717 361.820,576	53	577.220,029 361.797,528	23.164
55	577.221,884 361.779,03	56	577.225,455 361.743,442	35.767
58	577.228,65 361.711,594	59	577.231,236 361.685,816	25.907
61	577.236,273 361.635,607	62	577.237,847 361.609,038	26.616
64	577.267,783 361.337,176	65	577.344,668 361.317,934	79.256
67	577.350,653 361.224,583	68	577.347,856 361.320,678	96.136
70	577.270,11 361.339,189	71	577.252,479 361.469,715	131.711
73	577.249,796 361.501,879	74	577.249,002 361.511,399	9.553
76	577.245,902 361.548,567	77	577.243,893 361.572,652	24.169
79	577.240,811 361.609,731	80	577.239,148 361.637,003	27.323
82	577.237,457 361.653,855	83	577.235,236 361.676,0	22.256
85	577.231,717 361.711,069	86	577.230,398 361.724,225	13.222
88	577.227,551 361.752,597	89	577.225,874 361.769,32	16.807
91	577.222,965 361.798,318	92	577.220,656 361.821,332	23.13
94	577.220,999 361.825,346	95	577.222,904 361.847,619	22.354
97	577.221,084 361.880,927	98	577.220,469 361.892,176	11.266
100	577.224,188 361.929,153	101	577.226,77 361.954,821	25.798
103	577.230,13 361.988,228	104	577.231,876 362.005,578	17.438
106	577.236,135 362.047,923	107	577.236,148 362.048,058	0.136
109	577.236,753 362.060,851	110	577.237,022 362.066,547	5.702

Punct început	X / Y	Punct sfârşit	X / Y	Lungime segment
14	577.376,787 362.130,602	15	577.370,914 362.131,969	6.03
17	577.341,786 362.138,748	18	577.329,807 362.141,535	12.299
20	577.301,168 362.148,2	21	577.299,928 362.148,489	1.273
23	577.238,565 362.162,769	24	577.237,959 362.149,948	12.835
26	577.237,215 362.134,197	27	577.236,824 362.125,924	8.282
29	577.235,655 362.101,181	30	577.235,029 362.087,939	13.257
32	577.233,155 362.048,279	33	577.233,095 362.047,673	0.609
35	577.229,876 362.015,675	36	577.229,362 362.010,567	5.134
38	577.227,971 361.996,732	39	577.226,036 361.977,501	19.328
41	577.222,942 361.946,735	42	577.221,374 361.931,146	15.668
44	577.219,582 361.913,329	45	577.217,849 361.896,104	17.312
47	577.218,45 361.874,139	48	577.219,682 361.851,594	22.579
50	577.219,256 361.840,175	51	577.217,643 361.821,31	18.934
53	577.220,029 361.797,528	54	577.221,098 361.786,871	10.71
56	577.225,455 361.743,442	57	577.227,374 361.724,314	19.224
59	577.231,236 361.685,816	60	577.233,685 361.661,4	24.539
62	577.237,847 361.609,038	63	577.249,903 361.469,746	139.813
65	577.344,668 361.317,934	66	577.347,814 361.225,599	92.389
68	577.347,856 361.320,678	69	577.346,629 361.320,97	1.261
71	577.252,479 361.469,715	72	577.251,408 361.482,558	12.888
74	577.249,002 361.511,399	75	577.247,738 361.526,55	15.204
77	577.243,893 361.572,652	78	577.241,998 361.595,362	22.789
80	577.239,148 361.637,003	81	577.238,352 361.644,934	7.971
83	577.235,236 361.676,0	84	577.233,438 361.693,915	18.005
86	577.230,398 361.724,225	87	577.229,107 361.737,087	12.927
89	577.225,874 361.769,32	90	577.224,489 361.783,118	13.867
92	577.220,656 361.821,332	93	577.220,703 361.821,887	0.557
95	577.222,904 361.847,619	96	577.221,71 361.869,472	21.886
98	577.220,469 361.892,176	99	577.223,279 361.920,111	28.076
101	577.226,77 361.954,821	102	577.229,53 361.982,257	27.574
104	577.231,876 362.005,578	105	577.234,0 362.026,701	21.23
107	577.236,148 362.048,058	108	577.236,325 362.051,789	3.735
110	577.237,022 362.066,547	111	577.237,458 362.075,774	9.237

Punct început	X / Y	Punct sfârşit	X / Y	Lungime segment
15	577.370,914 362.131,969	16	577.353,213 362.136,089	18.174
18	577.329,807 362.141,535	19	577.325,707 362.142,49	4.21
21	577.299,928 362.148,489	22	577.296,171 362.149,363	3.857
24	577.237,959 362.149,948	25	577.237,615 362.142,672	7.284
27	577.236,824 362.125,924	28	577.236,187 362.112,445	13.494
30	577.235,029 362.087,939	31	577.234,217 362.070,737	17.221
33	577.233,095 362.047,673	34	577.231,647 362.033,284	14.462
36	577.229,362 362.010,567	37	577.228,873 362.005,699	4.892
39	577.226,036 361.977,501	40	577.224,052 361.957,773	19.828
42	577.221,374 361.931,146	43	577.220,687 361.924,321	6.859
45	577.217,849 361.896,104	46	577.217,461 361.892,245	3.878
48	577.219,682 361.851,594	49	577.219,897 361.847,666	3.934
51	577.217,643 361.821,31	52	577.217,717 361.820,576	0.738
54	577.221,098 361.786,871	55	577.221,884 361.779,03	7.88
57	577.227,374 361.724,314	58	577.228,65 361.711,594	12.784
60	577.233,685 361.661,4	61	577.236,273 361.635,607	25.923
63	577.249,903 361.469,746	64	577.267,783 361.337,176	133.77
66	577.347,814 361.225,599	67	577.350,653 361.224,583	3.015
69	577.346,629 361.320,97	70	577.270,11 361.339,189	78.658
72	577.251,408 361.482,558	73	577.249,796 361.501,879	19.388
75	577.247,738 361.526,55	76	577.245,902 361.548,567	22.093
78	577.241,998 361.595,362	79	577.240,811 361.609,731	14.418
81	577.238,352 361.644,934	82	577.237,457 361.653,855	8.966
84	577.233,438 361.693,915	85	577.231,717 361.711,069	17.24
87	577.229,107 361.737,087	88	577.227,551 361.752,597	15.588
90	577.224,489 361.783,118	91	577.222,965 361.798,318	15.276
93	577.220,703 361.821,887	94	577.220,999 361.825,346	3.472
96	577.221,71 361.869,472	97	577.221,084 361.880,927	11.472
99	577.223,279 361.920,111	100	577.224,188 361.929,153	9.088
102	577.229,53 361.982,257	103	577.230,13 361.988,228	6.001
105	577.234,0 362.026,701	106	577.236,135 362.047,923	21.329
108	577.236,325 362.051,789	109	577.236,753 362.060,851	9.072
111	577.237,458 362.075,774	112	577.238,025 362.087,773	12.012

Punct început	X / Y	Punct sfârşit	X / Y	Lungime segment
112	577.238,025 362.087,773	113	577.238,958 362.107,516	19.765
115	577.239,288 362.114,51	116	577.239,654 362.122,265	7.764
118	577.240,64 362.143,132	119	577.241,015 362.151,062	7.939
121	577.470,015 362.105,826	122	577.531,165 362.091,595	62.784

Punct început	X / Y	Punct sfârşit	X / Y	Lungime segment
113	577.238,958 362.107,516	114	577.239,231 362.113,306	5.796
116	577.239,654 362.122,265	117	577.240,182 362.133,43	11.177
119	577.241,015 362.151,062	120	577.241,391 362.159,031	7.978
122	577.531,165 362.091,595	1	577.532,282 362.094,37	2.991

Punct început	X / Y	Punct sfârşit	X / Y	Lungime segment
114	577.239,231 362.113,306	115	577.239,288 362.114,51	1.205
117	577.240,182 362.133,43	118	577.240,64 362.143,132	9.713
120	577.241,391 362.159,031	121	577.470,015 362.105,826	234.733

**** Lungimile segmentelor sunt determinate în planul de proiecţie Stereo 70 şi sunt rotunjite la 1 milimetru.**
***** Distanţa dintre puncte este formată din segmente cumulate ce sunt mai mici decât valoarea 1 milimetru.**

DATE DESPRE IMOBILUL NR. 4551

Oficiul de Cadastru şi Publicitate Imobiliară PRAHOVA
Biroul de Cadastru şi Publicitate Imobiliară Ploiești

A. Partea I. Descrierea imobilului

TEREN Necunoscut

Adresa: Loc. Podu Valeni, Jud. Prahova

Nr. Crt	Nr cadastral Nr. topografic	Suprafaţa* (mp)	Observaţii / Referinţe
A1		3.124	Sector cadastral:25 Teren neimprejmuit;

B. Partea II. Proprietari şi acte

Inscrieri privitoare la dreptul de proprietate şi alte drepturi reale		Referinţe
/		
Act Administrativ nr. 189, din 19/08/2004 emis de CJSDAPT PRAHOVA;		
B1	Intabulare, drept de PROPRIETATE, dobandit prin Reconstituire, cota actuala 1/1, cota initiala 1/1	A1
	1) **DUMITRESCU STANCA**, Lipsă CNP.	

C. Partea III. SARCINI .

Inscrieri privind dezmembramintele dreptului de proprietate, drepturi reale de garanţie şi sarcini	Referinţe
NU SUNT	

Anexa Nr. 1 La Partea I

Teren

Nr cadastral	Suprafaţa (mp)*	Observaţii / Referinţe
	3.124	

* Suprafaţa este determinată in planul de proiecţie Stereo 70.

DETALII LINIARE IMOBIL

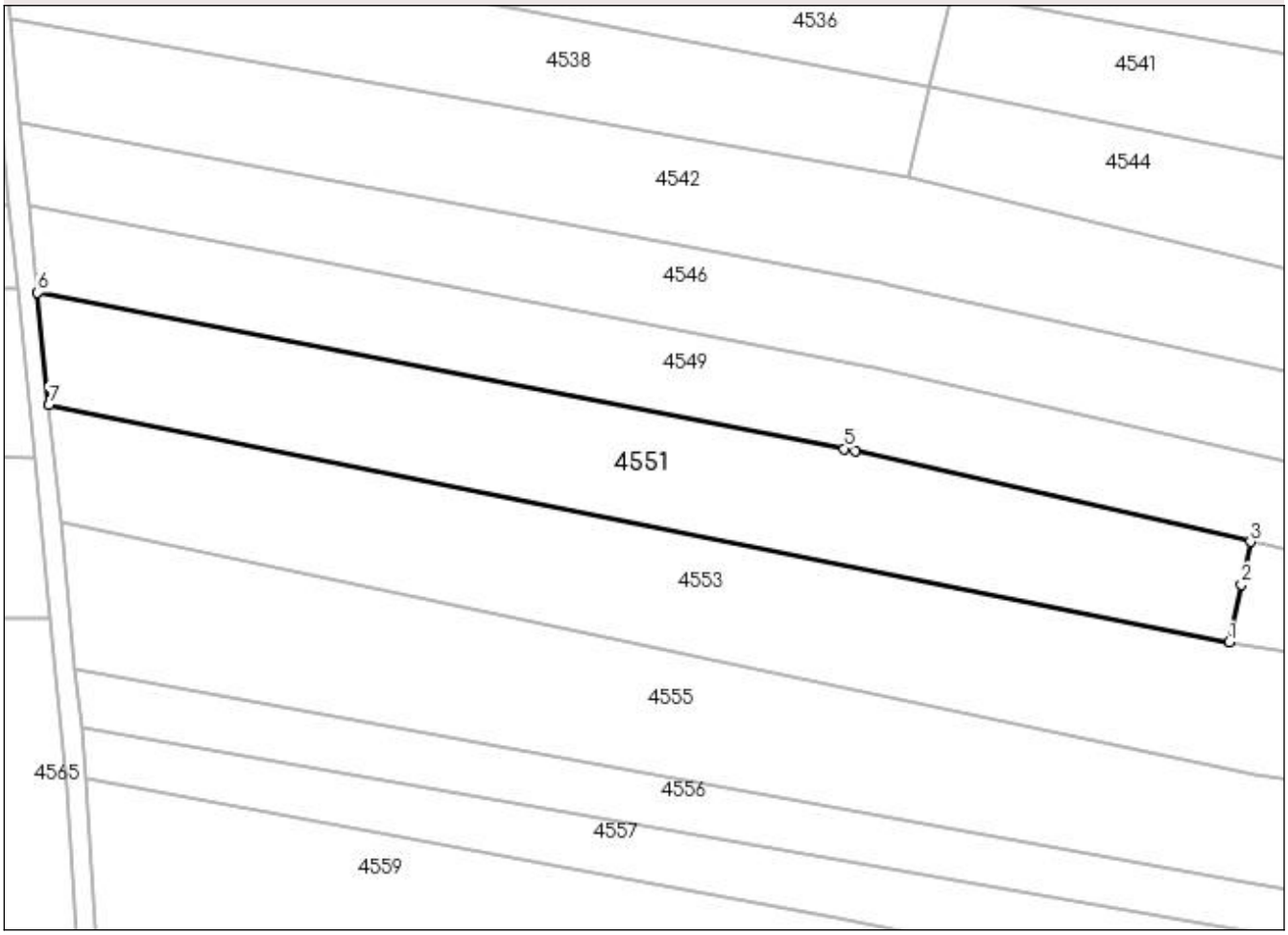

Date referitoare la teren

Crt	Categorie folosinţă	Intra vilan	Suprafaţa (mp)	Tarla	Parcelă	Nr. topo	Observaţii / Referinţe
1	arabil	DA	341	53/1	175/32	-	
2	arabil	NU	2.783	53/1	175/32	-	

Lungime Segmente

1) Valorile lungimilor segmentelor sunt obţinute din proiecţie în plan.

Punct început	X / Y	Punct sfârşit	X / Y	Lungime segment (** (m)
1	577.413,279 361.657,793	2	577.415,157 361.666,607	9.012
2	577.415,157 361.666,607	3	577.416,545 361.673,12	6.659
3	577.416,545 361.673,12	4	577.356,296 361.686,898	61.804
4	577.356,296 361.686,898	5	577.354,609 361.687,284	1.731

Punct început	X / Y	Punct sfârşit	X / Y	Lungime segment (** (m)
5	577.354,609 361.687,284	6	577.231,717 361.711,069	125.173
6	577.231,717 361.711,069	7	577.233,438 361.693,915	17.24
7	577.233,438 361.693,915	1	577.413,279 361.657,793	183.433

** Lungimile segmentelor sunt determinate în planul de proiecţie Stereo 70 şi sunt rotunjite la 1 milimetru.
*** Distanţa dintre puncte este formată din segmente cumulate ce sunt mai mici decât valoarea 1 milimetru.

DATE DESPRE IMOBILUL NR. 4552

Oficiul de Cadastru şi Publicitate Imobiliară PRAHOVA
Biroul de Cadastru şi Publicitate Imobiliară Ploieşti

A. Partea I. Descrierea imobilului

TEREN Extravilan

Adresa: Jud. Prahova

Nr. Crt	Nr cadastral Nr. topografic	Suprafaţa* (mp)	Observaţii / Referinţe
A1		4.879	Sector cadastral:25 Teren neimprejmuit;

B. Partea II. Proprietari şi acte

Inscrieri privitoare la dreptul de proprietate şi alte drepturi reale		Referinţe
/		
Act Administrativ nr. 68872, din 27/06/2002 emis de CJSDAPT PRAHOVA;		
B1	Intabulare, drept de PROPRIETATE, dobandit prin Reconstituire, cota actuala 1/1, cota initiala 1/1	A1
	1) **MARIN GHERGHINA**, Lipsă CNP.	

C. Partea III. SARCINI .

Inscrieri privind dezmembramintele dreptului de proprietate, drepturi reale de garanţie şi sarcini	Referinţe
NU SUNT	

Anexa Nr. 1 La Partea I

Teren

Nr cadastral	Suprafaţa (mp)*	Observaţii / Referinţe
	4.879	

* Suprafaţa este determinată in planul de proiecţie Stereo 70.

DETALII LINIARE IMOBIL

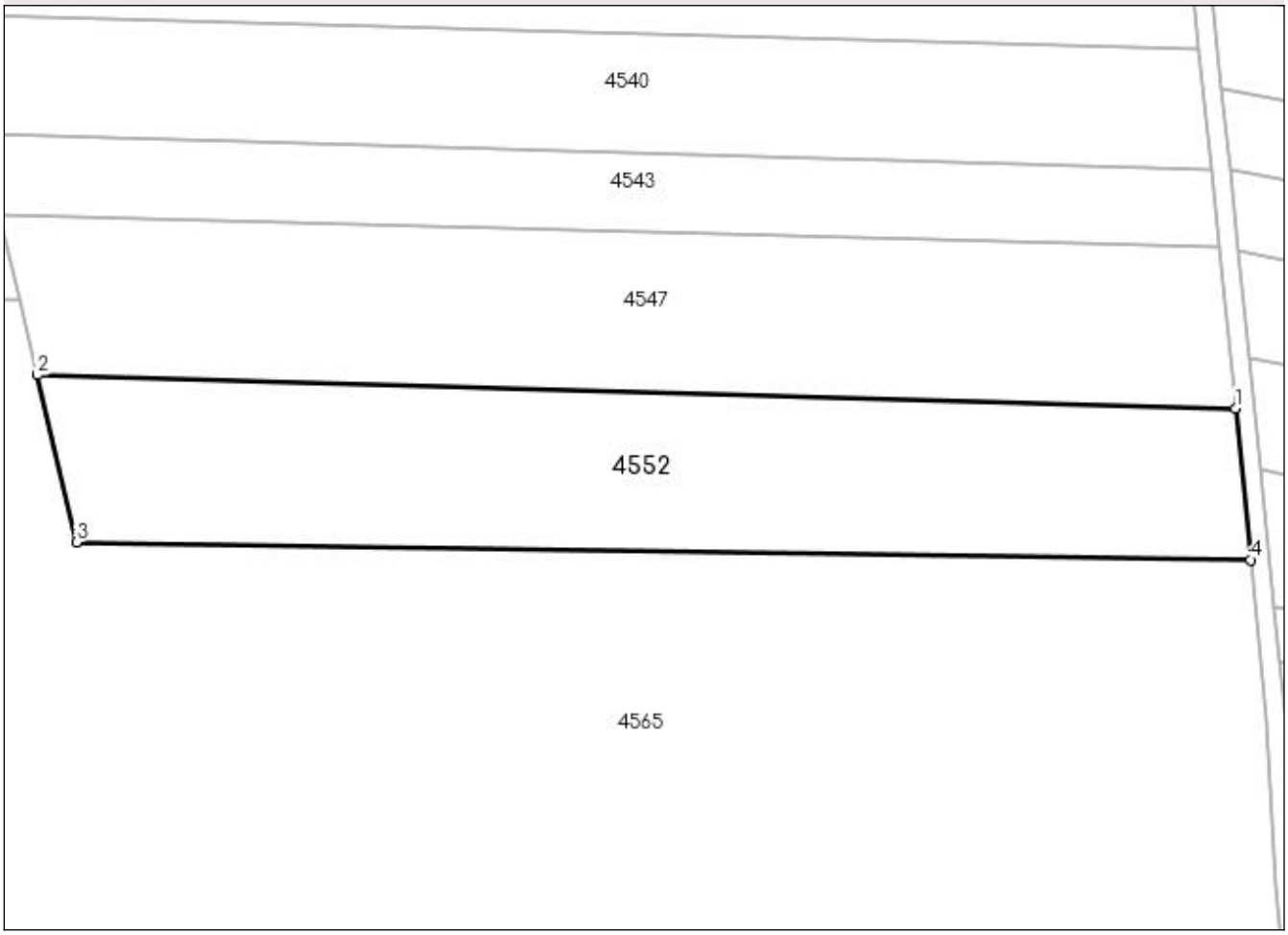

Date referitoare la teren

Crt	Categorie folosinţă	Intra vilan	Suprafaţa (mp)	Tarla	Parcelă	Nr. topo	Observaţii / Referinţe
1	arabil	NU	4.879	53	175/118	-	

Lungime Segmente
1) Valorile lungimilor segmentelor sunt obţinute din proiecţie în plan.

Punct început	X / Y	Punct sfârşit	X / Y	Lungime segment (** (m)
1	577.231,236 361.685,816	2	577.038,457 361.691,144	192.853
2	577.038,457 361.691,144	3	577.044,715 361.664,249	27.613
3	577.044,715 361.664,249	4	577.233,685 361.661,4	188.991
4	577.233,685 361.661,4	1	577.231,236 361.685,816	24.539

** Lungimile segmentelor sunt determinate în planul de proiecţie Stereo 70 şi sunt rotunjite la 1 milimetru.
*** Distanţa dintre puncte este formată din segmente cumulate ce sunt mai mici decât valoarea 1 milimetru.

DATE DESPRE IMOBILUL NR. 4553

Oficiul de Cadastru şi Publicitate Imobiliară PRAHOVA
Biroul de Cadastru şi Publicitate Imobiliară Ploieşti

A. Partea I. Descrierea imobilului

TEREN Necunoscut

Adresa: Loc. Podu Valeni, Jud. Prahova

Nr. Crt	Nr cadastral Nr. topografic	Suprafaţa* (mp)	Observaţii / Referinţe
A1		5.000	Sector cadastral:25 Teren neimprejmuit;

B. Partea II. Proprietari şi acte

Inscrieri privitoare la dreptul de proprietate şi alte drepturi reale		Referinţe
/		
Act Administrativ nr. 115790, din 25/02/2005 emis de CJSDAPT PRAHOVA;		
B1	Intabulare, drept de PROPRIETATE, dobandit prin Reconstituire, cota actuala 1/1, cota initiala 1/1	A1
	1) **ION NEDELEA**, Lipsă CNP. 2) **ION TRAIAN**, Lipsă CNP.	

C. Partea III. SARCINI .

Inscrieri privind dezmembramintele dreptului de proprietate, drepturi reale de garanţie şi sarcini	Referinţe
NU SUNT	

Anexa Nr. 1 La Partea I

Teren

Nr cadastral	Suprafaţa (mp)*	Observaţii / Referinţe
	5.000	

* Suprafaţa este determinată in planul de proiecţie Stereo 70.

DETALII LINIARE IMOBIL

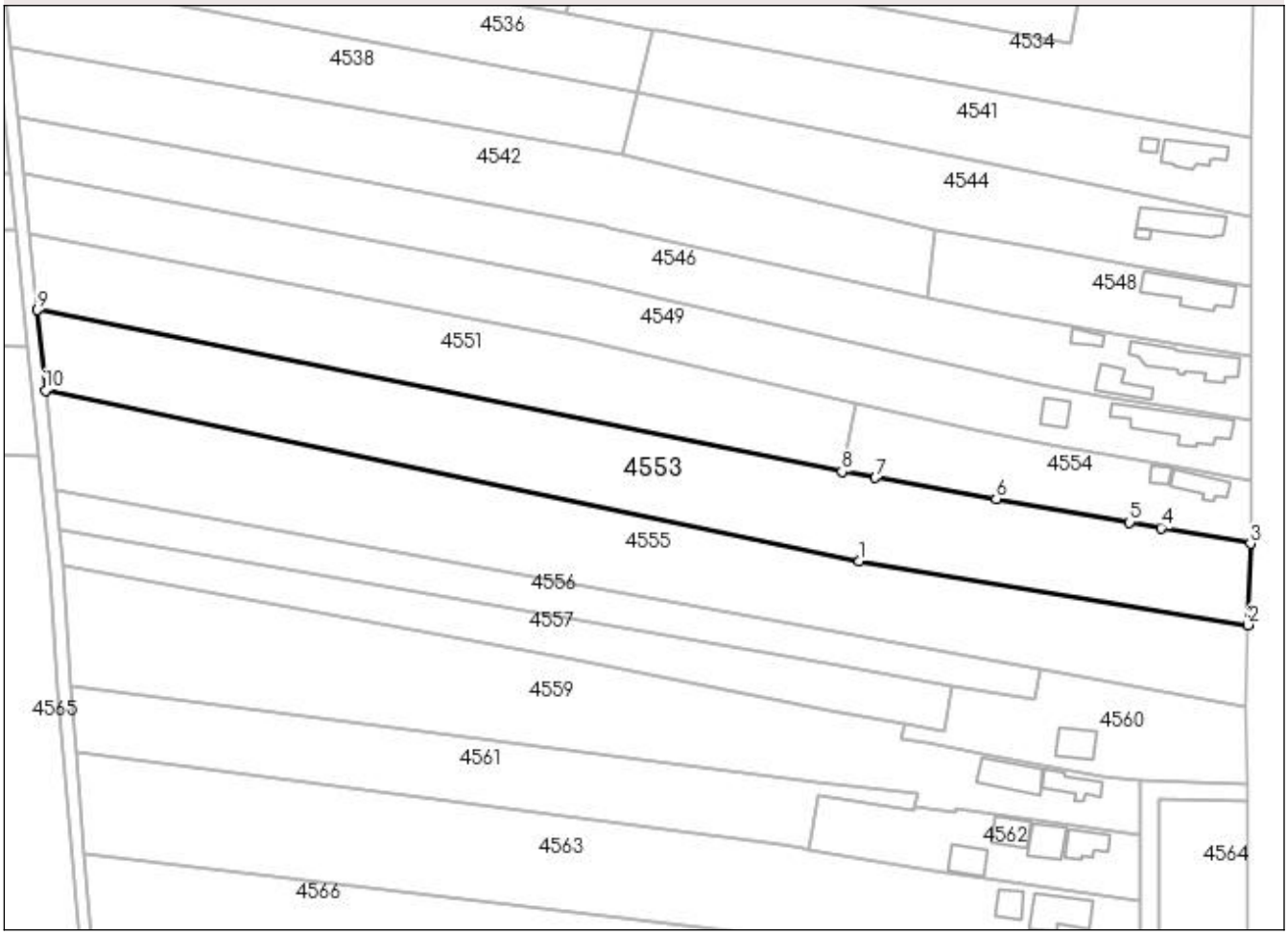

Date referitoare la teren

Crt	Categorie folosinţă	Intra vilan	Suprafaţa (mp)	Tarla	Parcelă	Nr. topo	Observaţii / Referinţe
1	arabil	DA	1.603	53/1	175/33	-	
2	arabil	NU	3.397	53/1	175/33	-	

Lungime Segmente

1) Valorile lungimilor segmentelor sunt obţinute din proiecţie în plan.

Punct început	X / Y	Punct sfârşit	X / Y	Lungime segment (** (m)
1	577.417,106 361.637,788	2	577.504,046 361.623,611	88.088
2	577.504,046 361.623,611	3	577.504,564 361.641,772	18.168
3	577.504,564 361.641,772	4	577.484,531 361.645,288	20.339
4	577.484,531 361.645,288	5	577.477,548 361.646,514	7.09

Punct început	X / Y	Punct sfârşit	X / Y	Lungime segment (** (m)
5	577.477,548 361.646,514	6	577.447,768 361.651,74	30.235
6	577.447,768 361.651,74	7	577.420,734 361.656,485	27.447
7	577.420,734 361.656,485	8	577.413,279 361.657,793	7.569
8	577.413,279 361.657,793	9	577.233,438 361.693,915	183.433
9	577.233,438 361.693,915	10	577.235,236 361.676,0	18.005
10	577.235,236 361.676,0	1	577.417,106 361.637,788	185.841

**** Lungimile segmentelor sunt determinate în planul de proiecţie Stereo 70 şi sunt rotunjite la 1 milimetru.**
***** Distanţa dintre puncte este formată din segmente cumulate ce sunt mai mici decât valoarea 1 milimetru.**

DATE DESPRE IMOBILUL NR. 4554

Oficiul de Cadastru şi Publicitate Imobiliară PRAHOVA
Biroul de Cadastru şi Publicitate Imobiliară Ploieşti

A. Partea I. Descrierea imobilului

TEREN Intravilan

Adresa: Loc. Podu Valeni, Jud. Prahova

Nr. Crt	Nr cadastral Nr. topografic	Suprafaţa* (mp)	Observaţii / Referinţe
A1		Din acte: 1.316 Masurata: 1.302	Sector cadastral:25 Teren imprejmuit;

Construcţii

Crt	Nr cadastral Nr. topografic	Adresa	Observaţii / Referinţe
A1.1		Loc. Podu Valeni, Jud. Prahova	Nr. niveluri:1; S. construita la sol:53 mp;
A1.2		Loc. Podu Valeni, Jud. Prahova	Nr. niveluri:1; S. construita la sol:18 mp;

B. Partea II. Proprietari şi acte

Inscrieri privitoare la dreptul de proprietate şi alte drepturi reale		Referinţe
/		
Act Administrativ nr. 20145, din 23/06/1994 emis de CJSDAPT PRAHOVA;		
B1	Intabulare, drept de PROPRIETATE, dobandit prin Constituire, cota actuala 1/1, cota initiala 1/1	A1
	1) **ISTRATE GHEORGHE**, Lipsă CNP.	
Act Administrativ nr. 2340, din 06/03/2023 emis de PRIMĂRIA COMUNEI POIENARII BURCHII;		
B2	Intabulare, drept de PROPRIETATE, dobandit prin Construire, cota actuala 1/1, cota initiala 1/1	A1.1, A1.2
	1) **ISTRATE GHEORGHE**, Lipsă CNP.	

C. Partea III. SARCINI .

Inscrieri privind dezmembramintele dreptului de proprietate, drepturi reale de garanţie şi sarcini	Referinţe
NU SUNT	

Anexa Nr. 1 La Partea I

Teren

Nr cadastral	Suprafaţa (mp)*	Observaţii / Referinţe
	Din acte: 1.316 Masurata: 1.302	

* Suprafaţa este determinată in planul de proiecţie Stereo 70.

DETALII LINIARE IMOBIL

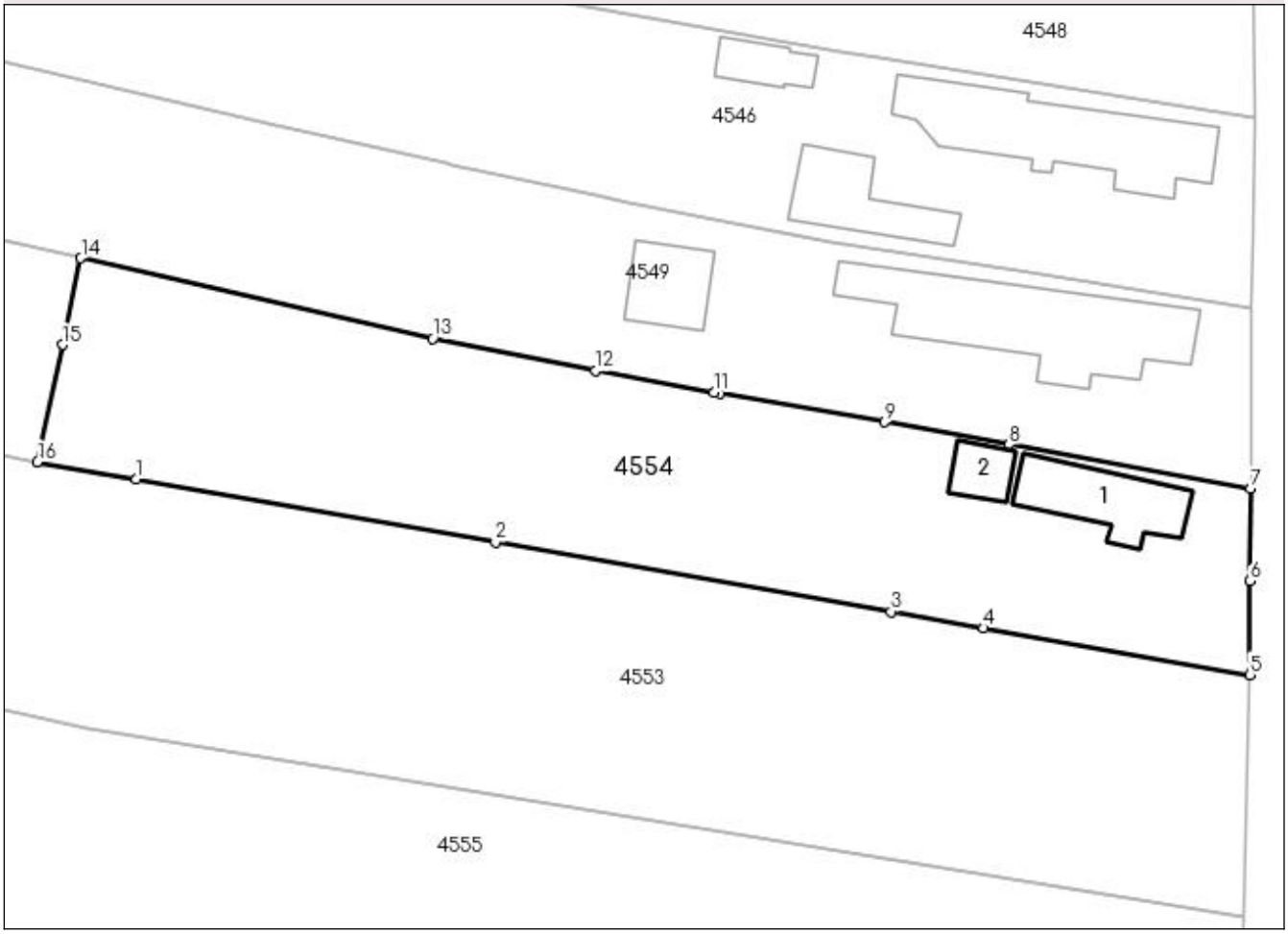

Date referitoare la teren

Crt	Categorie folosinţă	Intra vilan	Suprafaţa (mp)	Tarla	Parcelă	Nr. topo	Observaţii / Referinţe
1	curti constructii	DA	315	3	60	-	
2	arabil	DA	137	3	63	-	
3	arabil	DA	850	3	62	-	

Date referitoare la construcţii

Crt	Număr	Destinaţie construcţie	Supraf. (mp)	Situaţie juridică	Observaţii / Referinţe
A1.1		constructii de locuinte	53	Cu acte	Nr. niveluri:1; S. construita la sol:53 mp;
A1.2		constructii anexa	18	Cu acte	Nr. niveluri:1; S. construita la sol:18 mp;

Lungime Segmente
1) Valorile lungimilor segmentelor sunt obţinute din proiecţie în plan.

Punct început	X / Y	Punct sfârşit	X / Y	Lungime segment (**) (m)
1	577.420,734 361.656,485	2	577.447,768 361.651,74	27.447

Punct început	X / Y	Punct sfârşit	X / Y	Lungime segment (** (m)
2	577.447,768 361.651,74	3	577.477,548 361.646,514	30.235
3	577.477,548 361.646,514	4	577.484,531 361.645,288	7.09
4	577.484,531 361.645,288	5	577.504,564 361.641,772	20.339
5	577.504,564 361.641,772	6	577.504,592 361.648,819	7.047
6	577.504,592 361.648,819	7	577.504,619 361.655,776	6.957
7	577.504,619 361.655,776	8	577.486,437 361.659,085	18.481
8	577.486,437 361.659,085	9	577.477,061 361.660,791	9.53
9	577.477,061 361.660,791	10	577.464,65 361.662,939	12.596
10	577.464,65 361.662,939	11	577.464,237 361.663,01	0.419
11	577.464,237 361.663,01	12	577.455,327 361.664,67	9.063
12	577.455,327 361.664,67	13	577.443,037 361.667,06	12.52
13	577.443,037 361.667,06	14	577.416,545 361.673,12	27.176
14	577.416,545 361.673,12	15	577.415,157 361.666,607	6.659
15	577.415,157 361.666,607	16	577.413,279 361.657,793	9.012
16	577.413,279 361.657,793	1	577.420,734 361.656,485	7.569

**** Lungimile segmentelor sunt determinate în planul de proiecţie Stereo 70 şi sunt rotunjite la 1 milimetru.**
***** Distanţa dintre puncte este formată din segmente cumulate ce sunt mai mici decât valoarea 1 milimetru.**

DATE DESPRE IMOBILUL NR. 4555

Oficiul de Cadastru şi Publicitate Imobiliară PRAHOVA
Biroul de Cadastru şi Publicitate Imobiliară Ploieşti

A. Partea I. Descrierea imobilului

TEREN Necunoscut

Adresa: Loc. Podu Valeni, Jud. Prahova

Nr. Crt	Nr cadastral Nr. topografic	Suprafaţa* (mp)	Observaţii / Referinţe
A1	25762	Din acte: 5.000 Masurata: 4.978	Sector cadastral:25 Teren neimprejmuit;

B. Partea II. Proprietari şi acte

Inscrieri privitoare la dreptul de proprietate şi alte drepturi reale		Referinţe
26545 / 01/03/2021		
Hotarare Judecatoreasca nr. 4150, din 15/04/2011 emis de JUDECATORIA PLOIESTI (act administrativ nr 102140 din 06.10.2020, emis de OCPI PRAHOVA;act administrativ nr 11371 din 29.09.2020, emis de PRIMARIA POIENARII BURCHII;act administrativ nr 41 din 25.11.1999, emis de CONSILIUL LOCAL POIENARII BURCHII;act administrativ nr 1992 din 22.02.2021, emis de PRIMARIA POIENARII BURCHII);		
B1	Intabulare, drept de PROPRIETATE, dobandit prin Hotarare Judecatoreasca, cota actuala 1/1, cota initiala 1/1	A1
	1) **MIHAI DUMITRU**	

C. Partea III. SARCINI .

Inscrieri privind dezmembramintele dreptului de proprietate, drepturi reale de garanţie şi sarcini	Referinţe
NU SUNT	

Anexa Nr. 1 La Partea I

Teren

Nr cadastral	Suprafaţa (mp)*	Observaţii / Referinţe
25762	Din acte: 5.000 Masurata: 4.978	

* Suprafaţa este determinată in planul de proiecţie Stereo 70.

DETALII LINIARE IMOBIL

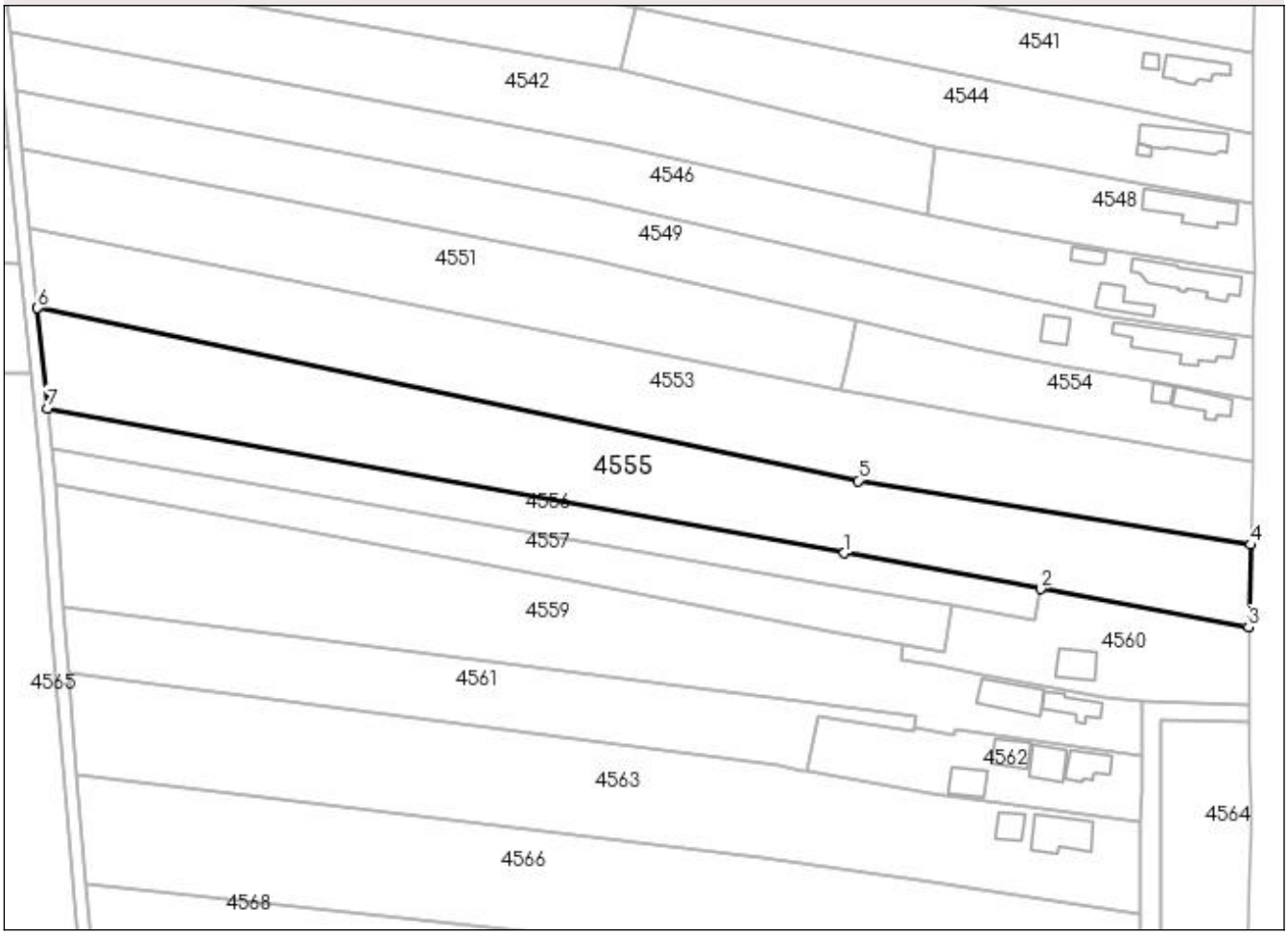

Date referitoare la teren

Crt	Categorie folosinţă	Intra vilan	Suprafaţa (mp)	Tarla	Parcelă	Nr. topo	Observaţii / Referinţe
1	arabil	DA	1.684	53/1	175/33	-	
2	arabil	NU	3.294	53/1	175/33	-	

Lungime Segmente
1) Valorile lungimilor segmentelor sunt obţinute din proiecţie în plan.

Punct început	X / Y	Punct sfârşit	X / Y	Lungime segment (** (m)
1	577.413,989 361.621,727	2	577.457,536 361.613,802	44.262
2	577.457,536 361.613,802	3	577.503,587 361.605,421	46.807
3	577.503,587 361.605,421	4	577.504,046 361.623,611	18.196
4	577.504,046 361.623,611	5	577.417,106 361.637,788	88.088

Punct început	X / Y	Punct sfârşit	X / Y	Lungime segment (** (m)
5	577.417,106 361.637,788	6	577.235,236 361.676,0	185.841
6	577.235,236 361.676,0	7	577.237,457 361.653,855	22.256
7	577.237,457 361.653,855	1	577.413,989 361.621,727	179.432

** Lungimile segmentelor sunt determinate în planul de proiecţie Stereo 70 şi sunt rotunjite la 1 milimetru.
*** Distanţa dintre puncte este formată din segmente cumulate ce sunt mai mici decât valoarea 1 milimetru.

DATE DESPRE IMOBILUL NR. 4556

Oficiul de Cadastru şi Publicitate Imobiliară PRAHOVA
Biroul de Cadastru şi Publicitate Imobiliară Ploieşti

A. Partea I. Descrierea imobilului

TEREN Necunoscut

Adresa: Loc. Podu Valeni, Jud. Prahova

Nr. Crt	Nr cadastral Nr. topografic	Suprafaţa* (mp)	Observaţii / Referinţe
A1		1.736	Sector cadastral:25 Teren neimprejmuit;

B. Partea II. Proprietari şi acte

Inscrieri privitoare la dreptul de proprietate şi alte drepturi reale		Referinţe
/		
Act Administrativ nr. 68875, din 27/06/2002 emis de CJSDAPT PRAHOVA;		
B1	Intabulare, drept de PROPRIETATE, dobandit prin Reconstituire, cota actuala 1/1, cota initiala 1/1	A1
	1) **DUMITRU ELENA**, Lipsă CNP.	

C. Partea III. SARCINI .

Inscrieri privind dezmembramintele dreptului de proprietate, drepturi reale de garanţie şi sarcini	Referinţe
NU SUNT	

Anexa Nr. 1 La Partea I

Teren

Nr cadastral	Suprafaţa (mp)*	Observaţii / Referinţe
	1.736	

* Suprafaţa este determinată in planul de proiecţie Stereo 70.

DETALII LINIARE IMOBIL

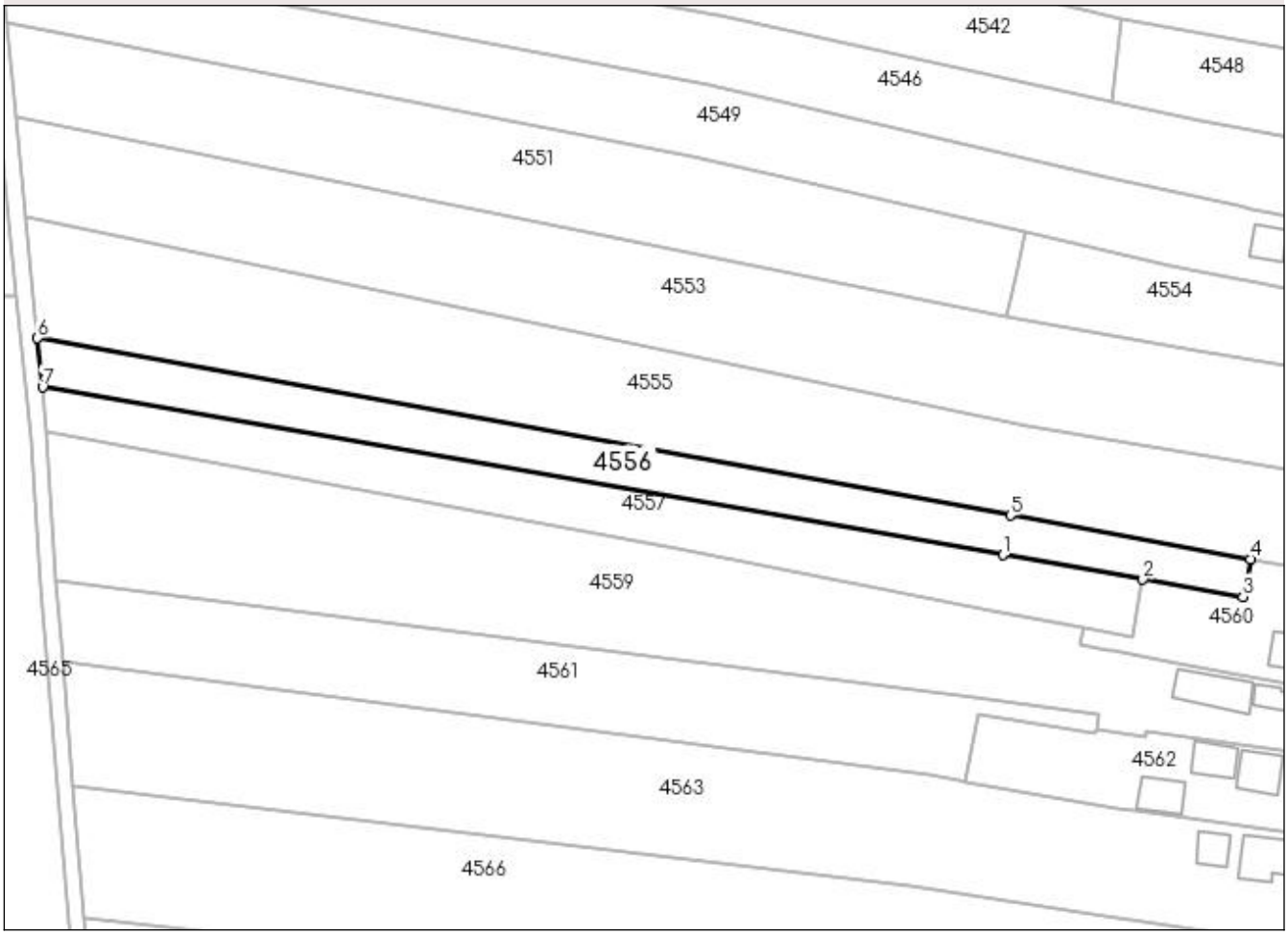

Date referitoare la teren

Crt	Categorie folosinţă	Intra vilan	Suprafaţa (mp)	Tarla	Parcelă	Nr. topo	Observaţii / Referinţe
1	arabil	DA	316	53/1	175/34	-	
2	arabil	NU	1.420	53/1	175/34	-	

Lungime Segmente

1) Valorile lungimilor segmentelor sunt obţinute din proiecţie în plan.

Punct început	X / Y	Punct sfârşit	X / Y	Lungime segment (** (m)
1	577.412,595 361.614,546	2	577.438,011 361.610,113	25.8
2	577.438,011 361.610,113	3	577.456,157 361.606,949	18.42
3	577.456,157 361.606,949	4	577.457,536 361.613,802	6.99
4	577.457,536 361.613,802	5	577.413,989 361.621,727	44.262

Punct început	X / Y	Punct sfârşit	X / Y	Lungime segment (** (m)
5	577.413,989 361.621,727	6	577.237,457 361.653,855	179.432
6	577.237,457 361.653,855	7	577.238,352 361.644,934	8.966
7	577.238,352 361.644,934	1	577.412,595 361.614,546	176.873

** Lungimile segmentelor sunt determinate în planul de proiecţie Stereo 70 şi sunt rotunjite la 1 milimetru.
*** Distanţa dintre puncte este formată din segmente cumulate ce sunt mai mici decât valoarea 1 milimetru.

DATE DESPRE IMOBILUL NR. 4557

Oficiul de Cadastru şi Publicitate Imobiliară PRAHOVA
Biroul de Cadastru şi Publicitate Imobiliară Ploieşti

A. Partea I. Descrierea imobilului

TEREN Necunoscut

Adresa: Loc. Podu Valeni, Jud. Prahova

Nr. Crt	Nr cadastral Nr. topografic	Suprafaţa* (mp)	Observaţii / Referinţe
A1		1.800	Sector cadastral:25 Teren neimprejmuit;

B. Partea II. Proprietari şi acte

Inscrieri privitoare la dreptul de proprietate şi alte drepturi reale		Referinţe
/		
Act Administrativ nr. 113569, din 17/12/2002 emis de CJSDAPT PRAHOVA;		
B1	Intabulare, drept de PROPRIETATE, dobandit prin Reconstituire, cota actuala 1/1, cota initiala 1/1	A1
	1) **COJOCARU NICU ANDRITA**, Lipsă CNP.	

C. Partea III. SARCINI .

Inscrieri privind dezmembramintele dreptului de proprietate, drepturi reale de garanţie şi sarcini	Referinţe
NU SUNT	

Anexa Nr. 1 La Partea I

Teren

Nr cadastral	Suprafaţa (mp)*	Observaţii / Referinţe
	1.800	

* Suprafaţa este determinată in planul de proiecţie Stereo 70.

DETALII LINIARE IMOBIL

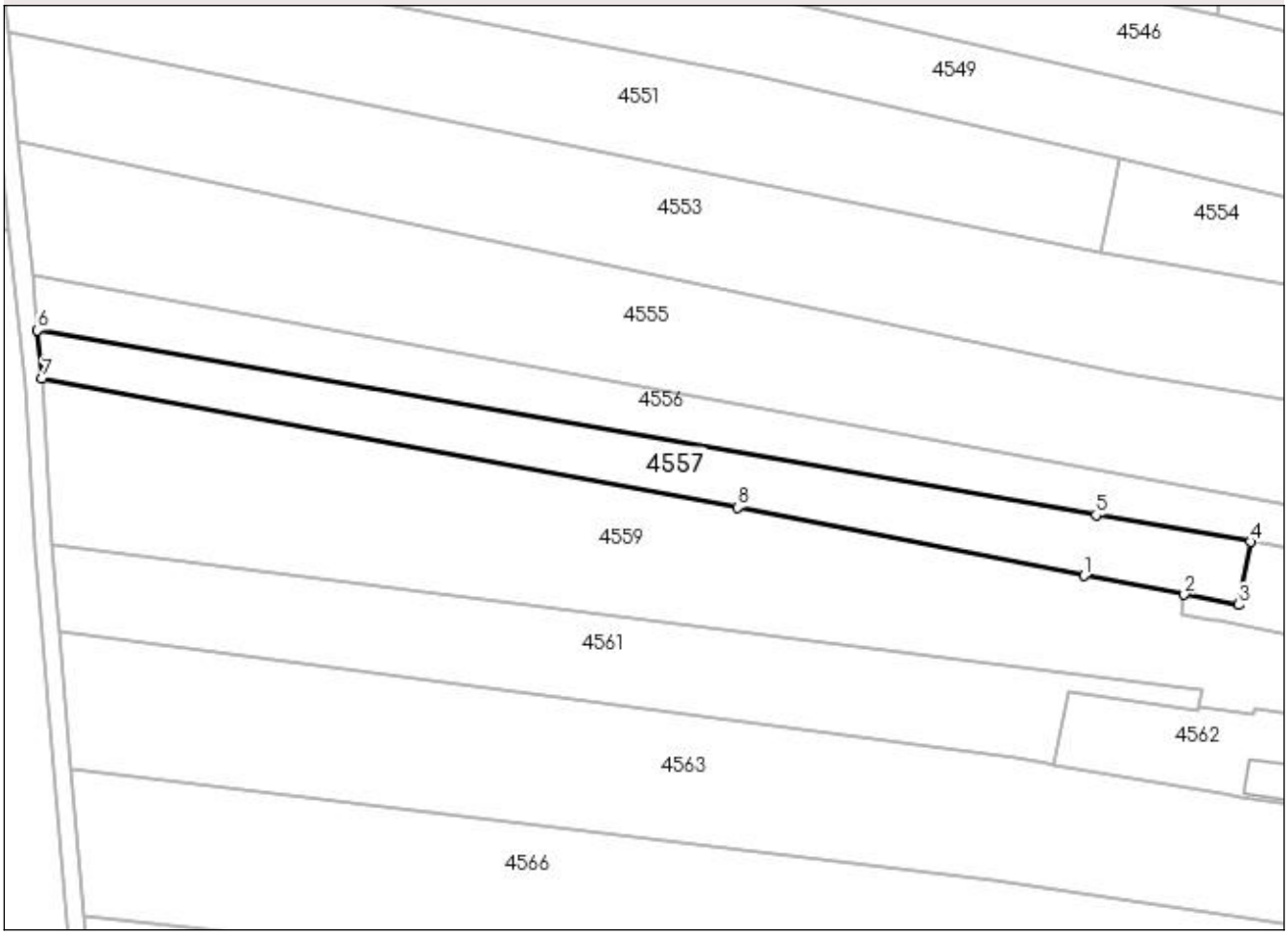

Date referitoare la teren

Crt	Categorie folosinţă	Intra vilan	Suprafaţa (mp)	Tarla	Parcelă	Nr. topo	Observaţii / Referinţe
1	arabil	DA	267	53/1	175/35	-	
2	arabil	NU	1.533	53/1	175/35	-	

Lungime Segmente

1) Valorile lungimilor segmentelor sunt obţinute din proiecţie în plan.

Punct început	X / Y	Punct sfârşit	X / Y	Lungime segment (** (m)
1	577.410,659 361.604,571	2	577.427,108 361.601,467	16.739
2	577.427,108 361.601,467	3	577.436,075 361.599,776	9.125
3	577.436,075 361.599,776	4	577.438,011 361.610,113	10.517
4	577.438,011 361.610,113	5	577.412,595 361.614,546	25.8

Punct început	X / Y	Punct sfârşit	X / Y	Lungime segment (** (m)
5	577.412,595 361.614,546	6	577.238,352 361.644,934	176.873
6	577.238,352 361.644,934	7	577.239,148 361.637,003	7.971
7	577.239,148 361.637,003	8	577.353,577 361.615,75	116.386
8	577.353,577 361.615,75	1	577.410,659 361.604,571	58.166

** Lungimile segmentelor sunt determinate în planul de proiecţie Stereo 70 şi sunt rotunjite la 1 milimetru.
*** Distanţa dintre puncte este formată din segmente cumulate ce sunt mai mici decât valoarea 1 milimetru.

DATE DESPRE IMOBILUL NR. 4558

Oficiul de Cadastru şi Publicitate Imobiliară PRAHOVA
Biroul de Cadastru şi Publicitate Imobiliară Ploieşti

A. Partea I. Descrierea imobilului

Nr. CF vechi:1142
Nr. cadastral vechi:345

TEREN Extravilan

Adresa: Jud. Prahova

Nr. Crt	Nr cadastral Nr. topografic	Suprafaţa* (mp)	Observaţii / Referinţe
A1	20231	18	Sector cadastral:25 Teren neimprejmuit;

Construcţii

Crt	Nr cadastral Nr. topografic	Adresa	Observaţii / Referinţe
A1.1	20231-C1	Jud. Prahova	Nr. niveluri:1; S. construita la sol:18 mp; LEA 220 KV DC FUNDENI-BRAZI VEST, stalp nr.170, metal, 1971

B. Partea II. Proprietari şi acte

Inscrieri privitoare la dreptul de proprietate şi alte drepturi reale		Referinţe
47759 / 03/09/2007		
Act Normativ nr. 1705, din 29/11/2006 emis de GUVERNUL ROMANIEI;		
B1	Intabulare, drept de PROPRIETATE, dobandit prin Lege, cota actuala 1/1, cota initiala 1/1	A1, A1.1
	1) **STATUL ROMAN**, CIF:9999999999999, Lipsa CUI.	
	OBSERVATII: (provenita din conversia CF 1142)	
/		
Act Normativ nr. 980, din 16/12/2015 emis de GUVERNUL ROMANIEI;		
B4	Intabulare, drept de ADMINISTRARE, dobandit prin Lege, cota actuala 1/1, cota initiala 1/1	A1, A1.1
	1) **MINISTERUL ECONOMIEI,ENERGIEI ŞI MEDIUL DE AFACERI**, CIF:24931499	
Act Administrativ nr. 9, din 07/05/2005 emis de MINISTERUL ECONOMIEI SI COMERTULUI (act aditional nr. 1/10.06.2008 emis de MINISTERUL ECONOMIEI SI FINANTELOR , act aditional nr. 2/18.06.2015 emis de MINISTERUL ENERGIEI, INTEPRINDERILOR MICI SI MIJLOCII SI MEDIULUI DE AFACERI , act aditional nr. 3/10.02.2016 emis de MINISTERUL ENERGIEI , act aditional nr. 4/02.03.2017 emis de MINISTERUL ENERGIEI, actaditional nr. 5/22.10.2020 emis de MINISTERUL ECONOMIEI, ENERGIEI SI MEDIULUI DE AFACERI, act additional nr. 6/30.10.2020 emis de MINISTERUL ECONOMIEI, ENERGIEI SI MEDIULUI DE AFACERI.);		
B5	Intabulare, drept de CONCESIUNE, dobandit prin Conventie, cota actuala 1/1, cota initiala 1/1	A1, A1.1
	1) **DISTRUBUŢIE ENERGIE ELECTRICĂ ROMÂNIA S.A.** , CIF:14476722	

C. Partea III. SARCINI

Inscrieri privind dezmembramintele dreptului de proprietate, drepturi reale de garanţie şi sarcini		Referinţe
47759 / 03/09/2007		
Act Administrativ nr. 1, din 29/04/2005 emis de MEC (act aditional nr.1/21.04.2005 emis de MEC;act aditional nr.2/23.03.2006 emis de MEC;);		
C3	se noteaza REDEVENTA in favoarea MINISTERULUI ECONOMIEI SI COMERTULUI	A1.1

Anexa Nr. 1 La Partea I

Teren

Nr cadastral	Suprafaţa (mp)*	Observaţii / Referinţe
20231	18	

* Suprafaţa este determinată in planul de proiecţie Stereo 70.

DETALII LINIARE IMOBIL

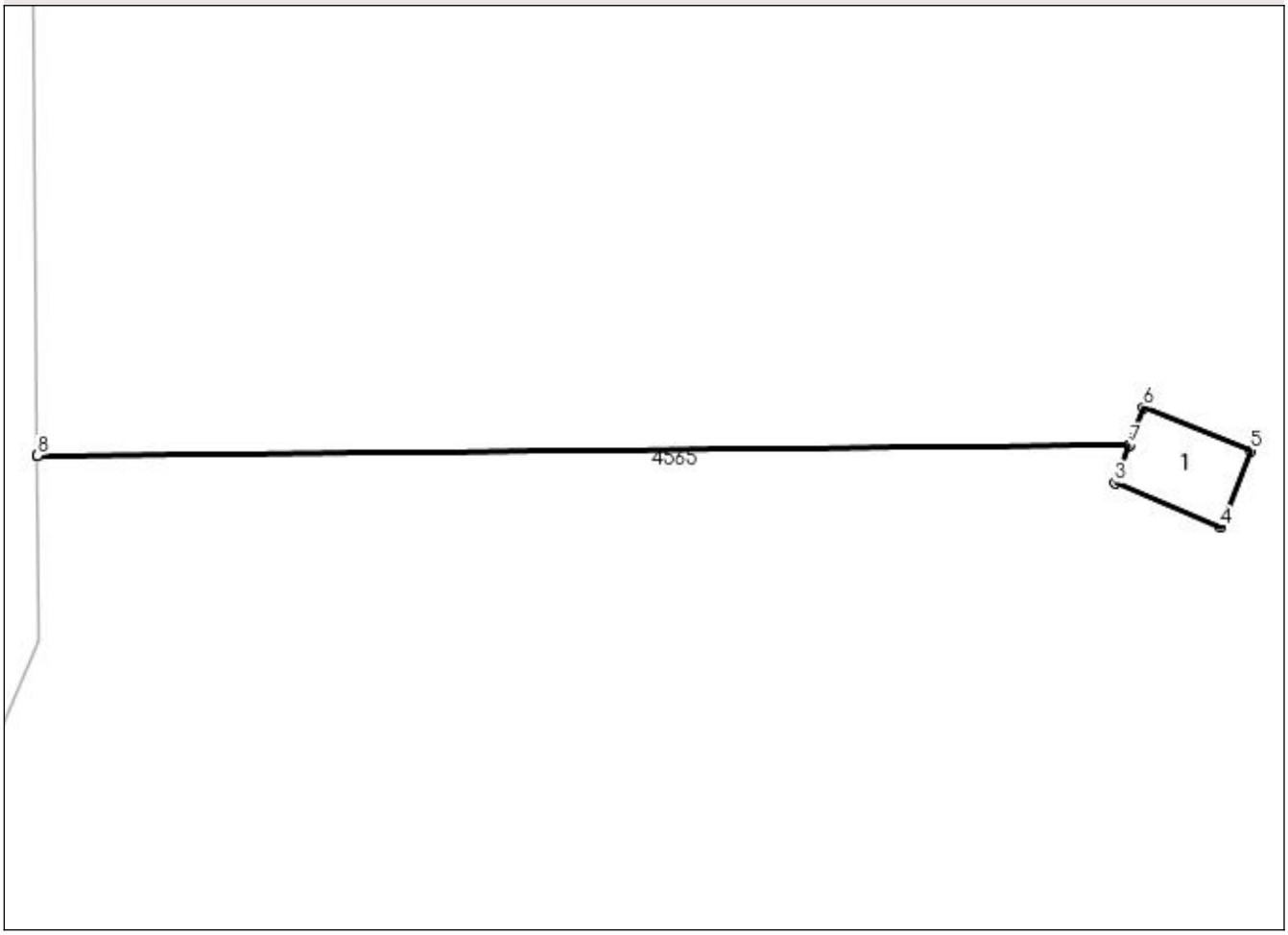

Date referitoare la teren

Crt	Categorie folosinţă	Intra vilan	Suprafaţa (mp)	Tarla	Parcelă	Nr. topo	Observaţii / Referinţe
1	curti constructii	NU	18	-	-	-	Teren cu stalp LEA

Date referitoare la construcţii

Crt	Număr	Destinaţie construcţie	Supraf. (mp)	Situaţie juridică	Observaţii / Referinţe
A1.1	20231-C1	constructii industriale si edilitare	18	Cu acte	Nr. niveluri:1; S. construita la sol:18 mp; LEA 220 KV DC FUNDENI-BRAZI VEST, stalp nr. 170, metal, 1971

Lungime Segmente
1) Valorile lungimilor segmentelor sunt obţinute din proiecţie în plan.

Punct început	X / Y	Punct sfârşit	X / Y	Lungime segment (** (m)
1	576.752,742 361.615,549	2	576.799,94 361.616,001	47.2
2	576.799,94 361.616,001	3	576.799,323 361.614,363	1.75
3	576.799,323 361.614,363	4	576.803,872 361.612,44	4.939

Punct început	X / Y	Punct sfârşit	X / Y	Lungime segment (** (m)
4	576.803,872 361.612,44	5	576.805,177 361.615,768	3.575
5	576.805,177 361.615,768	6	576.800,558 361.617,639	4.984
6	576.800,558 361.617,639	7	576.799,942 361.616,004	1.747
7	576.799,942 361.616,004	8	576.752,742 361.615,552	47.202
8	576.752,742 361.615,552	1	576.752,742 361.615,549	0.003

**** Lungimile segmentelor sunt determinate în planul de proiecţie Stereo 70 şi sunt rotunjite la 1 milimetru.**
***** Distanţa dintre puncte este formată din segmente cumulate ce sunt mai mici decât valoarea 1 milimetru.**

DATE DESPRE IMOBILUL NR. 4559

Oficiul de Cadastru şi Publicitate Imobiliară PRAHOVA
Biroul de Cadastru şi Publicitate Imobiliară Ploieşti

A. Partea I. Descrierea imobilului

TEREN Necunoscut

Adresa: Loc. Podu Valeni, Nr. 25, Jud. Prahova

Nr. Crt	Nr cadastral Nr. topografic	Suprafaţa* (mp)	Observaţii / Referinţe
A1	24534	Din acte: 4.847 Masurata: 4.664	Sector cadastral:25 Teren imprejmuit;

Construcţii

Crt	Nr cadastral Nr. topografic	Adresa	Observaţii / Referinţe
A1.1	24534-C1	Loc. Podu Valeni, Nr. 25, Jud. Prahova	Nr. niveluri:1; S. construita la sol:50 mp;
A1.2	24534-C2	Loc. Podu Valeni, Nr. 25, Jud. Prahova	Nr. niveluri:1; S. construita la sol:80 mp; S. construita desfasurata:80 mp;

B. Partea II. Proprietari şi acte

Inscrieri privitoare la dreptul de proprietate şi alte drepturi reale		Referinţe
4278 / 18/01/2019		
Act Administrativ nr. 109745, din 18/11/2002 emis de COMISIA JUDETEANA PRAHOVA (act notarial nr 612 din 06.10.2006, emis de BNP IVAN CONSTANTIN;act administrativ nr 250 din 11.01.2019, emis de PRIMARIA COMUNEI POIENARII BURCHII;act notarial nr 172 din 14.04.2009, emis de BNP IVAN CONSTANTIN;act notarial nr 171 din 14.04.2009, emis de BNP IVAN CONSTANTIN;act administrativ nr 41 din 25.11.1999, emis de CONSILIUL LOCAL AL COMUNEI POIENARII BURCHII;act administrativ nr 256 din 11.01.2019, emis de PRIMARIA COMUNEI POIENARII BURCHII;act notarial nr 613 din 06.10.2006, emis de BNP IVAN CONSTANTIN);		
B1	Intabulare, drept de PROPRIETATE, dobandit prin Succesiune, cota actuala 1/1, cota initiala 1/1	A1
	1) **GHEORGHE RADA**	
B2	Intabulare, drept de PROPRIETATE, dobandit prin Succesiune, cota actuala 1/1, cota initiala 1/1	A1.1, A1.2
	1) **GHEORGHE RADA**	

C. Partea III. SARCINI .

Inscrieri privind dezmembramintele dreptului de proprietate, drepturi reale de garanţie şi sarcini	Referinţe
NU SUNT	

Anexa Nr. 1 La Partea I

Teren

Nr cadastral	Suprafaţa (mp)*	Observaţii / Referinţe
24534	Din acte: 4.847 Masurata: 4.664	

* Suprafaţa este determinată in planul de proiecţie Stereo 70.

DETALII LINIARE IMOBIL

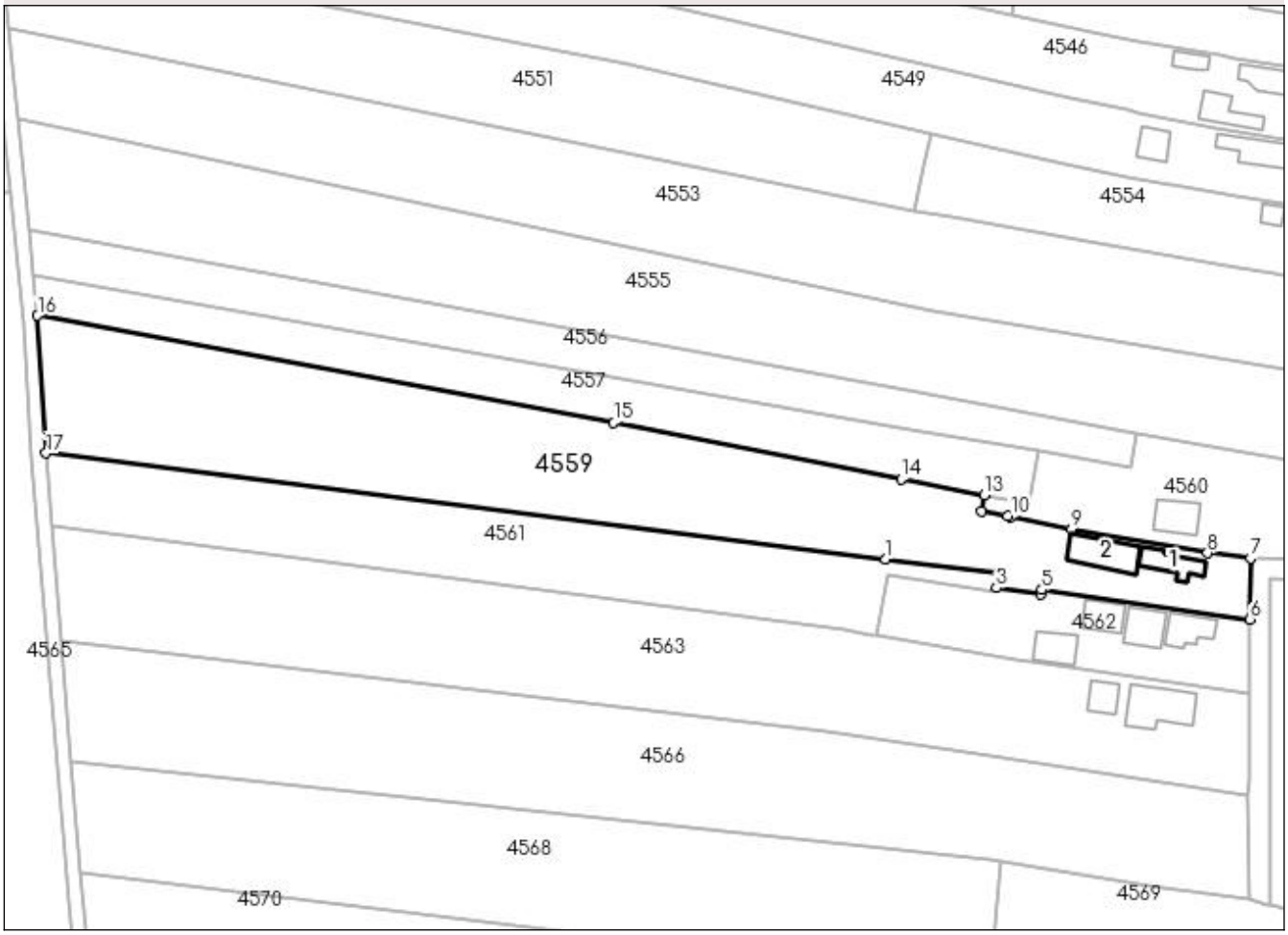

Date referitoare la teren

Crt	Categorie folosinţă	Intra vilan	Suprafaţa (mp)	Tarla	Parcelă	Nr. topo	Observaţii / Referinţe
1	curti constructii	DA	625	4	67	-	
2	arabil	DA	334	53/1	175/36	-	
3	arabil	NU	3.705	53/1	175/36	-	

Date referitoare la construcţii

Crt	Număr	Destinaţie construcţie	Supraf. (mp)	Situaţie juridică	Observaţii / Referinţe
A1.1	24534-C1	constructii de locuinte	Din acte: 80 Masurata: 50	Cu acte	Nr. niveluri:1; S. construita la sol:50 mp;
A1.2	24534-C2	constructii anexa	80	Cu acte	Nr. niveluri:1; S. construita la sol:80 mp; S. construita desfasurata:80 mp;

Lungime Segmente
1) Valorile lungimilor segmentelor sunt obţinute din proiecţie în plan.

Punct început	X / Y	Punct sfârşit	X / Y	Lungime segment (** (m)
1	577.407,571 361.588,658	2	577.430,136 361.585,806	22.745

Punct început	X / Y	Punct sfârşit	X / Y	Lungime segment (** (m)
2	577.430,136 361.585,806	3	577.429,557 361.583,01	2.855
3	577.429,557 361.583,01	4	577.438,467 361.581,651	9.013
4	577.438,467 361.581,651	5	577.438,613 361.582,58	0.94
5	577.438,613 361.582,58	6	577.479,935 361.576,778	41.727
6	577.479,935 361.576,778	7	577.480,034 361.588,915	12.137
7	577.480,034 361.588,915	8	577.471,51 361.589,925	8.584
8	577.471,51 361.589,925	9	577.444,502 361.594,715	27.429
9	577.444,502 361.594,715	10	577.432,487 361.597,164	12.262
10	577.432,487 361.597,164	11	577.431,762 361.597,286	0.735
11	577.431,762 361.597,286	12	577.426,649 361.598,144	5.184
12	577.426,649 361.598,144	13	577.427,108 361.601,467	3.355
13	577.427,108 361.601,467	14	577.410,659 361.604,571	16.739
14	577.410,659 361.604,571	15	577.353,577 361.615,75	58.166
15	577.353,577 361.615,75	16	577.239,148 361.637,003	116.386
16	577.239,148 361.637,003	17	577.240,811 361.609,731	27.323
17	577.240,811 361.609,731	1	577.407,571 361.588,658	168.086

**** Lungimile segmentelor sunt determinate în planul de proiecţie Stereo 70 şi sunt rotunjite la 1 milimetru.**
***** Distanţa dintre puncte este formată din segmente cumulate ce sunt mai mici decât valoarea 1 milimetru.**

DATE DESPRE IMOBILUL NR. 4560

Oficiul de Cadastru şi Publicitate Imobiliară PRAHOVA
Biroul de Cadastru şi Publicitate Imobiliară Ploieşti

A. Partea I. Descrierea imobilului

TEREN Intravilan

Adresa: Loc. Podu Valeni, Jud. Prahova

Nr. Crt	Nr cadastral Nr. topografic	Suprafaţa* (mp)	Observaţii / Referinţe
A1		Din acte: 329 Masurata: 1.260	Sector cadastral:25 Teren imprejmuit;

Construcţii

Crt	Nr cadastral Nr. topografic	Adresa	Observaţii / Referinţe
A1.1		Loc. Podu Valeni, Jud. Prahova	Nr. niveluri:1; S. construita la sol:55 mp;

B. Partea II. Proprietari şi acte

Inscrieri privitoare la dreptul de proprietate şi alte drepturi reale		Referinţe
/		
Act Administrativ nr. 68880, din 28/06/2002 emis de CJSDAPT PRAHOVA;		
B1	Intabulare, drept de PROPRIETATE, dobandit prin Reconstituire, cota actuala 1/1, cota initiala 1/1	A1
	1) **ION ION NEACSA**, Lipsă CNP.	
Act Administrativ nr. 2340, din 06/03/2023 emis de PRIMĂRIA COMUNEI POIENARII BURCHII;		
B2	Intabulare, drept de PROPRIETATE, dobandit prin Construire, cota actuala 1/1, cota initiala 1/1	A1.1
	1) **ION ION NEACSA**, Lipsă CNP.	

C. Partea III. SARCINI .

Inscrieri privind dezmembramintele dreptului de proprietate, drepturi reale de garanţie şi sarcini	Referinţe
NU SUNT	

Anexa Nr. 1 La Partea I

Teren

Nr cadastral	Suprafaţa (mp)*	Observaţii / Referinţe
	Din acte: 329 Masurata: 1.260	

* Suprafaţa este determinată in planul de proiecţie Stereo 70.

DETALII LINIARE IMOBIL

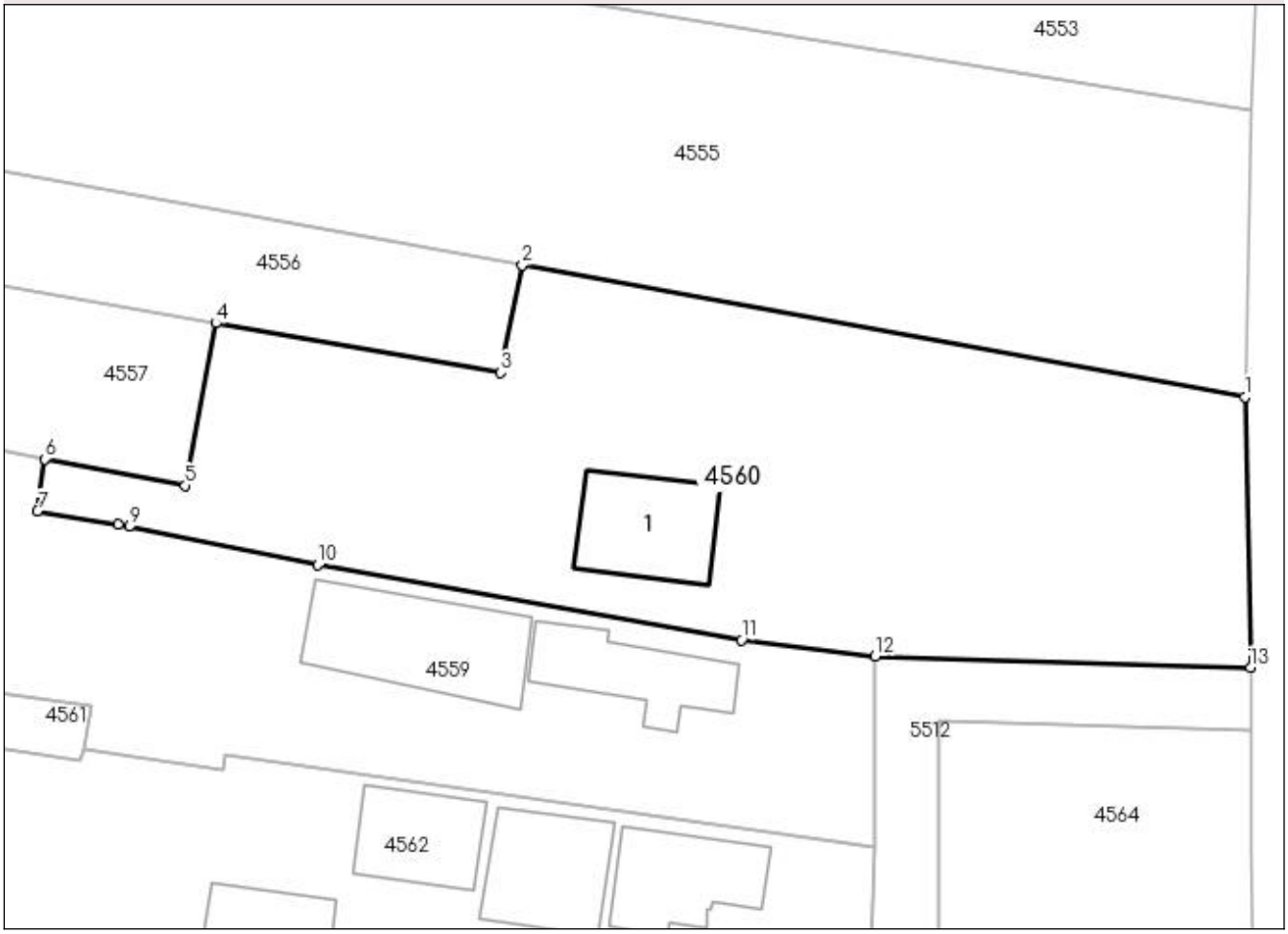

Date referitoare la teren

Crt	Categorie folosinţă	Intra vilan	Suprafaţa (mp)	Tarla	Parcelă	Nr. topo	Observaţii / Referinţe
1	curti constructii	DA	1.260	4	66	-	

Date referitoare la construcţii

Crt	Număr	Destinaţie construcţie	Supraf. (mp)	Situaţie juridică	Observaţii / Referinţe
A1.1		constructii de locuinte	55	Cu acte	Nr. niveluri:1; S. construita la sol:55 mp;

Lungime Segmente

1) Valorile lungimilor segmentelor sunt obţinute din proiecţie în plan.

Punct început	X / Y	Punct sfârşit	X / Y	Lungime segment (** (m)
1	577.503,587 361.605,421	2	577.457,536 361.613,802	46.807
2	577.457,536 361.613,802	3	577.456,157 361.606,949	6.99
3	577.456,157 361.606,949	4	577.438,011 361.610,113	18.42

Punct început	X / Y	Punct sfârşit	X / Y	Lungime segment (** (m)
4	577.438,011 361.610,113	5	577.436,075 361.599,776	10.517
5	577.436,075 361.599,776	6	577.427,108 361.601,467	9.125
6	577.427,108 361.601,467	7	577.426,649 361.598,144	3.355
7	577.426,649 361.598,144	8	577.431,762 361.597,286	5.184
8	577.431,762 361.597,286	9	577.432,487 361.597,164	0.735
9	577.432,487 361.597,164	10	577.444,502 361.594,715	12.262
10	577.444,502 361.594,715	11	577.471,51 361.589,925	27.429
11	577.471,51 361.589,925	12	577.480,034 361.588,915	8.584
12	577.480,034 361.588,915	13	577.503,943 361.588,173	23.921
13	577.503,943 361.588,173	1	577.503,587 361.605,421	17.252

**** Lungimile segmentelor sunt determinate în planul de proiecţie Stereo 70 şi sunt rotunjite la 1 milimetru.**
***** Distanţa dintre puncte este formată din segmente cumulate ce sunt mai mici decât valoarea 1 milimetru.**

DATE DESPRE IMOBILUL NR. 4561

Oficiul de Cadastru şi Publicitate Imobiliară PRAHOVA
Biroul de Cadastru şi Publicitate Imobiliară Ploieşti

A. Partea I. Descrierea imobilului

TEREN Necunoscut

Adresa: Loc. Podu Valeni, Jud. Prahova

Nr. Crt	Nr cadastral Nr. topografic	Suprafaţa* (mp)	Observaţii / Referinţe
A1		2.500	Sector cadastral:25 Teren neimprejmuit;

B. Partea II. Proprietari şi acte

Inscrieri privitoare la dreptul de proprietate şi alte drepturi reale		Referinţe
/		
Act Administrativ nr. 52990, din 08/08/2002 emis de CJSDAPT PRAHOVA;		
B1	Intabulare, drept de PROPRIETATE, dobandit prin Reconstituire, cota actuala 1/1, cota initiala 1/1	A1
	1) **ENACHE DUMITRU ION**, Lipsă CNP.	

C. Partea III. SARCINI .

Inscrieri privind dezmembramintele dreptului de proprietate, drepturi reale de garanţie şi sarcini	Referinţe
NU SUNT	

Anexa Nr. 1 La Partea I

Teren

Nr cadastral	Suprafaţa (mp)*	Observaţii / Referinţe
	2.500	

* Suprafaţa este determinată in planul de proiecţie Stereo 70.

DETALII LINIARE IMOBIL

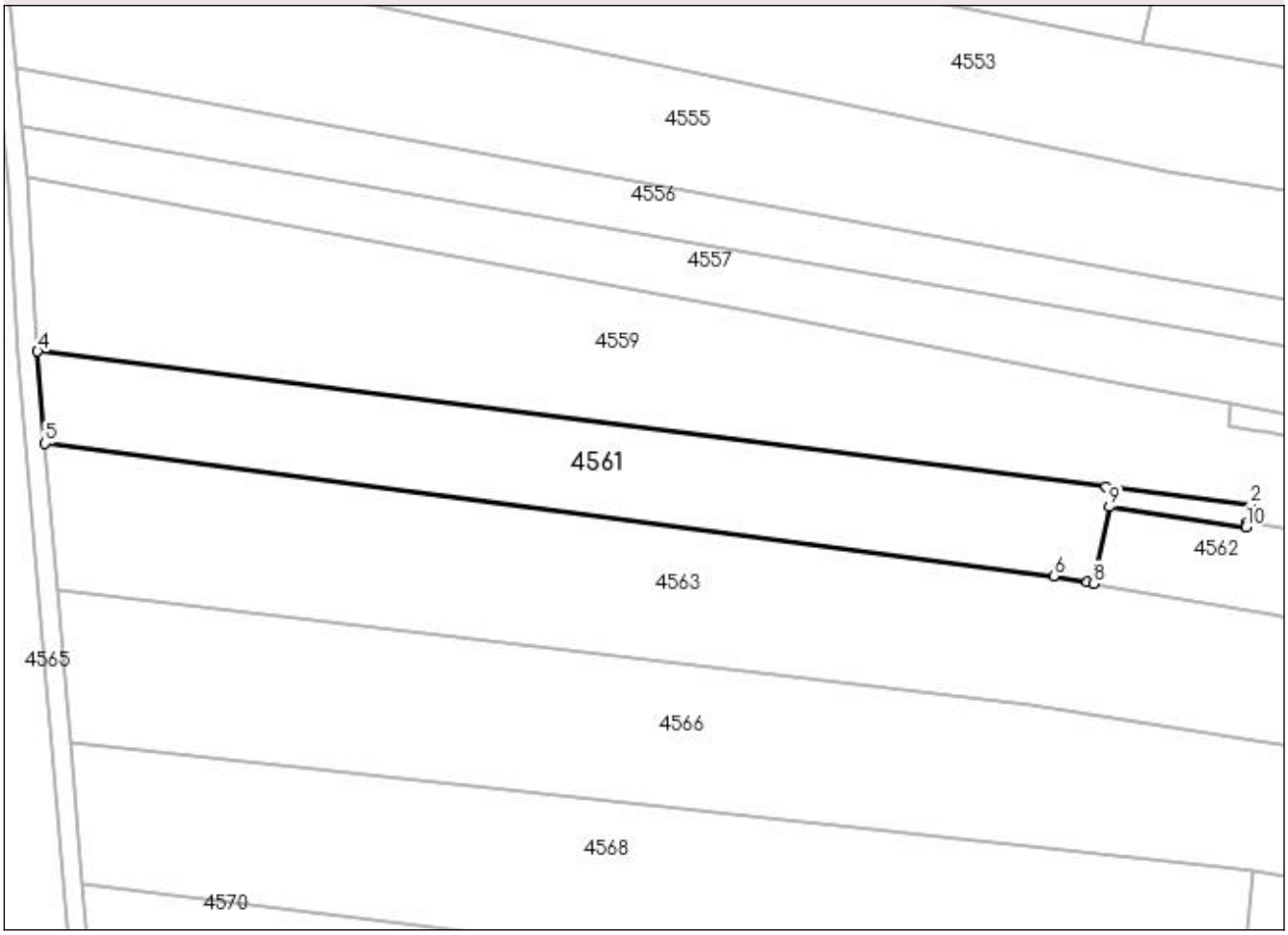

Date referitoare la teren

Crt	Categorie folosinţă	Intra vilan	Suprafaţa (mp)	Tarla	Parcelă	Nr. topo	Observaţii / Referinţe
1	arabil	DA	89	53/1	175/37	-	
2	arabil	NU	2.411	53/1	175/37	-	

Lungime Segmente

1) Valorile lungimilor segmentelor sunt obţinute din proiecţie în plan.

Punct început	X / Y	Punct sfârşit	X / Y	Lungime segment (** (m)
1	577.429,557 361.583,01	2	577.430,136 361.585,806	2.855
2	577.430,136 361.585,806	3	577.407,571 361.588,658	22.745
3	577.407,571 361.588,658	4	577.240,811 361.609,731	168.086
4	577.240,811 361.609,731	5	577.241,998 361.595,362	14.418

Punct început	X / Y	Punct sfârşit	X / Y	Lungime segment (** (m)
5	577.241,998 361.595,362	6	577.399,407 361.574,68	158.762
6	577.399,407 361.574,68	7	577.404,666 361.573,688	5.352
7	577.404,666 361.573,688	8	577.405,701 361.573,493	1.053
8	577.405,701 361.573,493	9	577.408,102 361.585,471	12.216
9	577.408,102 361.585,471	10	577.429,408 361.582,291	21.542
10	577.429,408 361.582,291	1	577.429,557 361.583,01	0.734

**** Lungimile segmentelor sunt determinate în planul de proiecţie Stereo 70 şi sunt rotunjite la 1 milimetru.**
***** Distanţa dintre puncte este formată din segmente cumulate ce sunt mai mici decât valoarea 1 milimetru.**

DATE DESPRE IMOBILUL NR. 4562

Oficiul de Cadastru şi Publicitate Imobiliară PRAHOVA
Biroul de Cadastru şi Publicitate Imobiliară Ploieşti

A. Partea I. Descrierea imobilului

TEREN Intravilan

Adresa: Loc. Podu Valeni, Jud. Prahova

Nr. Crt	Nr cadastral Nr. topografic	Suprafaţa* (mp)	Observaţii / Referinţe
A1		Din acte: 1.141 Masurata: 1.017	Sector cadastral:25 Teren imprejmuit;

Construcţii

Crt	Nr cadastral Nr. topografic	Adresa	Observaţii / Referinţe
A1.1		Loc. Podu Valeni, Jud. Prahova	Nr. niveluri:1; S. construita la sol:51 mp;
A1.2		Loc. Podu Valeni, Jud. Prahova	Nr. niveluri:2; S. construita la sol:55 mp;
A1.3		Loc. Podu Valeni, Jud. Prahova	Nr. niveluri:1; S. construita la sol:45 mp;
A1.4		Loc. Podu Valeni, Jud. Prahova	Nr. niveluri:1; S. construita la sol:48 mp;

B. Partea II. Proprietari şi acte

Inscrieri privitoare la dreptul de proprietate şi alte drepturi reale		Referinţe
/		
Act Administrativ nr. 52990, din 08/08/2002 emis de CJSDAPT PRAHOVA;		
B1	Intabulare, drept de PROPRIETATE, dobandit prin Reconstituire, cota actuala 1/1, cota initiala 1/1	A1
	1) **ENACHE DUMITRU ION**, Lipsă CNP.	
Act Administrativ nr. 2340, din 06/03/2023 emis de PRIMĂRIA COMUNEI POIENARII BURCHII;		
B2	Intabulare, drept de PROPRIETATE, dobandit prin Construire, cota actuala 1/1, cota initiala 1/1	A1.1, A1.2, A1.3, A1.4
	1) **ENACHE DUMITRU ION**, Lipsă CNP.	

C. Partea III. SARCINI .

Inscrieri privind dezmembramintele dreptului de proprietate, drepturi reale de garanţie şi sarcini	Referinţe
NU SUNT	

Anexa Nr. 1 La Partea I

Teren

Nr cadastral	Suprafaţa (mp)*	Observaţii / Referinţe
	Din acte: 1.141 Masurata: 1.017	

* Suprafaţa este determinată in planul de proiecţie Stereo 70.

DETALII LINIARE IMOBIL

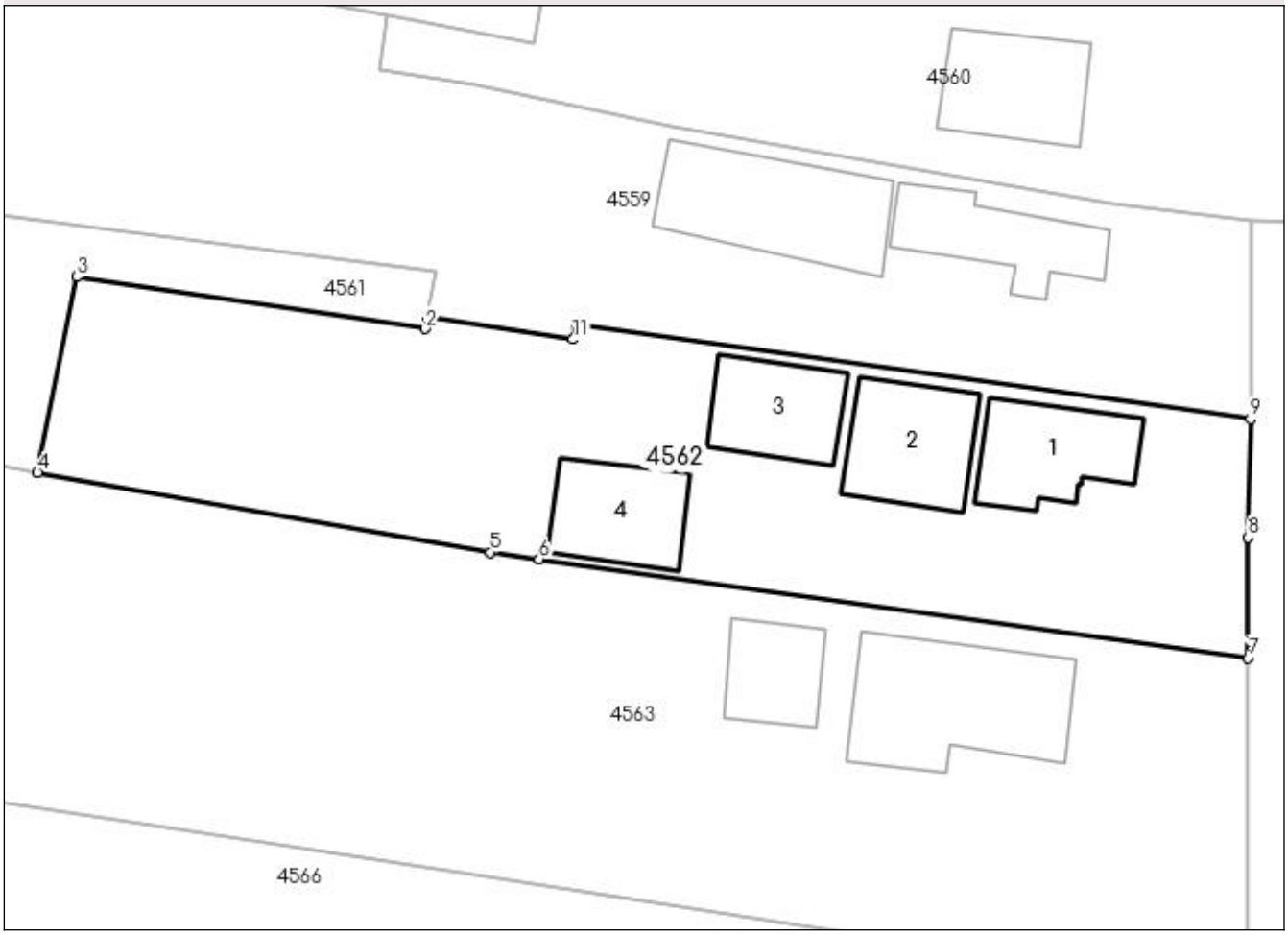

Date referitoare la teren

Crt	Categorie folosinţă	Intra vilan	Suprafaţa (mp)	Tarla	Parcelă	Nr. topo	Observaţii / Referinţe
1	curti constructii	DA	621	4	70	-	
2	arabil	DA	396	4	69	-	

Date referitoare la construcţii

Crt	Număr	Destinaţie construcţie	Supraf. (mp)	Situaţie juridică	Observaţii / Referinţe
A1.1		constructii de locuinte	51	Cu acte	Nr. niveluri:1; S. construita la sol:51 mp;
A1.2		constructii de locuinte	55	Cu acte	Nr. niveluri:2; S. construita la sol:55 mp;
A1.3		constructii anexa	45	Cu acte	Nr. niveluri:1; S. construita la sol:45 mp;
A1.4		constructii anexa	48	Cu acte	Nr. niveluri:1; S. construita la sol:48 mp;

Lungime Segmente
1) Valorile lungimilor segmentelor sunt obţinute din proiecţie în plan.

Punct început	X / Y	Punct sfârşit	X / Y	Lungime segment (** (m)

Punct început	X / Y	Punct sfârşit	X / Y	Lungime segment (** (m)
1	577.429,557 361.583,01	2	577.429,408 361.582,291	0.734
2	577.429,408 361.582,291	3	577.408,102 361.585,471	21.542
3	577.408,102 361.585,471	4	577.405,701 361.573,493	12.216
4	577.405,701 361.573,493	5	577.433,408 361.568,616	28.133
5	577.433,408 361.568,616	6	577.436,398 361.568,199	3.019
6	577.436,398 361.568,199	7	577.479,784 361.562,147	43.806
7	577.479,784 361.562,147	8	577.479,805 361.569,526	7.379
8	577.479,805 361.569,526	9	577.479,935 361.576,778	7.253
9	577.479,935 361.576,778	10	577.438,613 361.582,58	41.727
10	577.438,613 361.582,58	11	577.438,467 361.581,651	0.94
11	577.438,467 361.581,651	1	577.429,557 361.583,01	9.013

**** Lungimile segmentelor sunt determinate în planul de proiecţie Stereo 70 şi sunt rotunjite la 1 milimetru.**
***** Distanţa dintre puncte este formată din segmente cumulate ce sunt mai mici decât valoarea 1 milimetru.**

DATE DESPRE IMOBILUL NR. 4563

Oficiul de Cadastru şi Publicitate Imobiliară PRAHOVA
Biroul de Cadastru şi Publicitate Imobiliară Ploieşti

A. Partea I. Descrierea imobilului

TEREN Necunoscut
Adresa: Loc. Poienarii Burchii, Jud. Prahova, TARLA 53/1, PARCELA A175/38 - INTRAVILAN/EXTRAVILAN, JUDETUL PRAHOVA;

Nr. Crt	Nr cadastral Nr. topografic	Suprafaţa* (mp)	Observaţii / Referinţe
A1	26271	5.000	Sector cadastral:25 Teren neimprejmuit;

Construcţii

Crt	Nr cadastral Nr. topografic	Adresa	Observaţii / Referinţe
A1.1		Loc. Poienarii Burchii, Jud. Prahova, TARLA 53/1, PARCELA A175/38 - INTRAVILAN/EXTRAVILAN, JUDETUL PRAHOVA;	Nr. niveluri:1; S. construita la sol:94 mp;
A1.2		Loc. Poienarii Burchii, Jud. Prahova, TARLA 53/1, PARCELA A175/38 - INTRAVILAN/EXTRAVILAN, JUDETUL PRAHOVA;	Nr. niveluri:1; S. construita la sol:35 mp;

B. Partea II. Proprietari şi acte

Inscrieri privitoare la dreptul de proprietate şi alte drepturi reale		Referinţe
153983 / 06/12/2022		
Act Notarial nr. 1, din 09/01/2017 emis de NP DINU VLAD ALEXANDRU (act notarial nr 512 din 09.03.2017, emis de NP IONITA ARISTITA ADINA;act administrativ nr 113579 din 17.12.2002, emis de COMISIA JUDETEANA PRAHOVA;act administrativ nr 41 din 25.11.1999, emis de CONSILIUL LOCAL COMUNA POIENARII BURCHII;act administrativ nr 745 din 11.05.1992, emis de CONSILIUL LOCAL COMUNEI POIENARII BURCHII;act administrativ nr 1759 din 02.03.2016, emis de PRIMARIA COMUNEI POIENARII BURCHII;act administrativ nr 13433 din 24.11.2022, emis de PRIMARIA COMUNA POIENARII BURCHII);		
B1	Intabulare, drept de PROPRIETATE, dobandit prin Succesiune, cota actuala 1/2, cota initiala 1/2	A1
	1) **MOSCALU DUMITRA**	
B2	Intabulare, drept de PROPRIETATE, dobandit prin Reconstituire, cota actuala 1/2, cota initiala 1/2	A1
	1) **MUSCALU IOANA**, (DECEDATA)	
/		
Act Administrativ nr. 2340, din 06/03/2023 emis de PRIMĂRIA COMUNEI POIENARII BURCHII;		
B3	Intabulare, drept de PROPRIETATE, dobandit prin Construire, cota actuala 1/1, cota initiala 1/1	A1.1, A1.2
	1) **MUSCALU IOANA**, (DECEDATA) 2) **MOSCALU DUMITRA**	

C. Partea III. SARCINI .

Inscrieri privind dezmembramintele dreptului de proprietate, drepturi reale de garanţie şi sarcini	Referinţe
NU SUNT	

Anexa Nr. 1 La Partea I

Teren

Nr cadastral	Suprafaţa (mp)*	Observaţii / Referinţe
26271	5.000	

* Suprafaţa este determinată in planul de proiecţie Stereo 70.

DETALII LINIARE IMOBIL

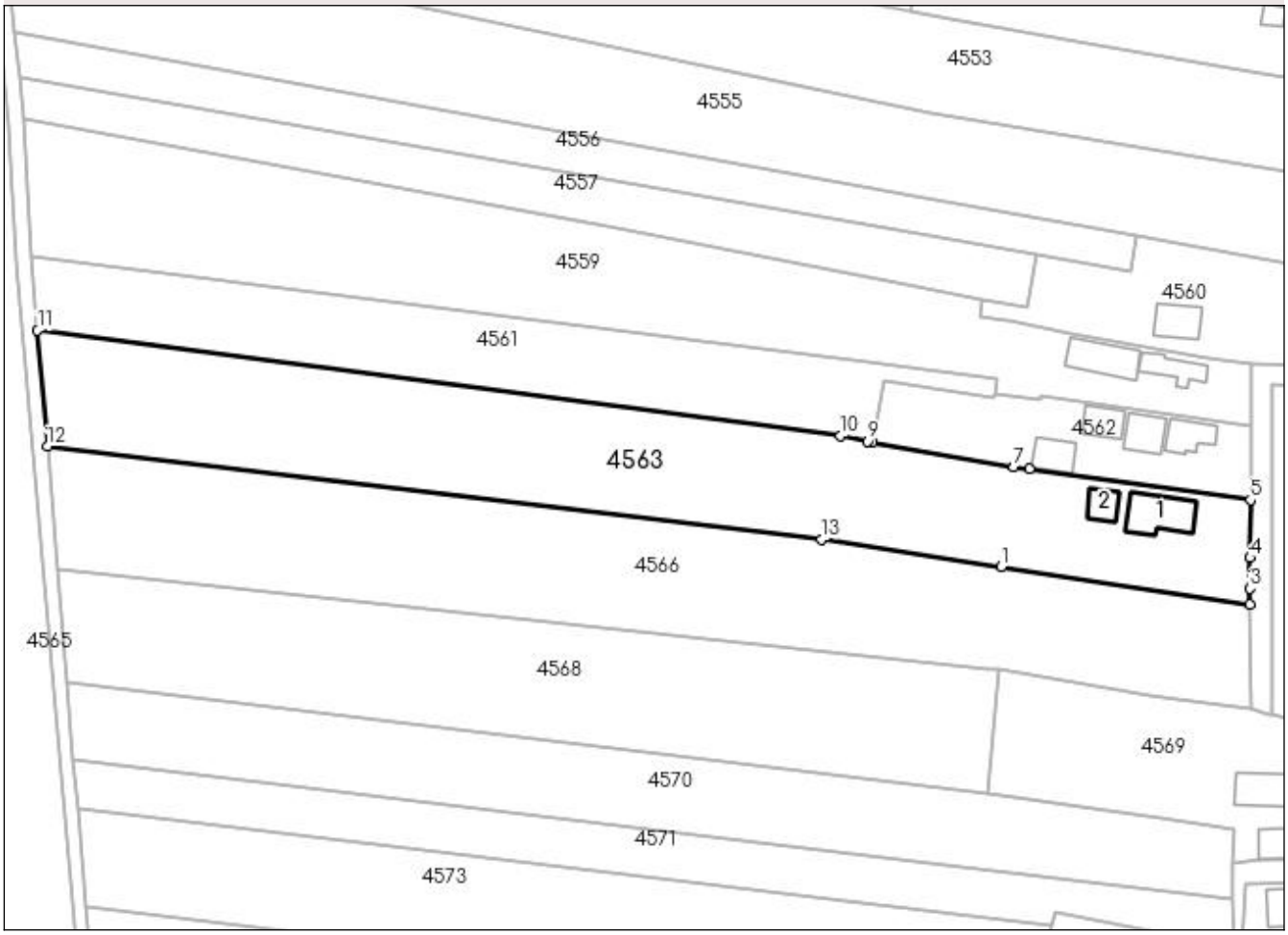

Date referitoare la teren

Crt	Categorie folosinţă	Intra vilan	Suprafaţa (mp)	Tarla	Parcelă	Nr. topo	Observaţii / Referinţe
1	arabil	DA	955	53/1	175/38	-	
2	arabil	NU	4.045	53/1	175/38	-	

Date referitoare la construcţii

Crt	Număr	Destinaţie construcţie	Supraf. (mp)	Situaţie juridică	Observaţii / Referinţe
A1.1		constructii de locuinte	94	Cu acte	Nr. niveluri:1; S. construita la sol:94 mp;
A1.2		constructii anexa	35	Cu acte	Nr. niveluri:1; S. construita la sol:35 mp;

Lungime Segmente
1) Valorile lungimilor segmentelor sunt obţinute din proiecţie în plan.

Punct început	X / Y	Punct sfârşit	X / Y	Lungime segment (** (m)
1	577.430,883 361.549,11	2	577.479,62 361.541,683	49.3
2	577.479,62 361.541,683	3	577.479,73 361.544,797	3.116

Punct început	X / Y	Punct sfârşit	X / Y	Lungime segment (** (m)
3	577.479,73 361.544,797	4	577.479,732 361.550,803	6.006
4	577.479,732 361.550,803	5	577.479,784 361.562,147	11.344
5	577.479,784 361.562,147	6	577.436,398 361.568,199	43.806
6	577.436,398 361.568,199	7	577.433,408 361.568,616	3.019
7	577.433,408 361.568,616	8	577.405,701 361.573,493	28.133
8	577.405,701 361.573,493	9	577.404,666 361.573,688	1.053
9	577.404,666 361.573,688	10	577.399,407 361.574,68	5.352
10	577.399,407 361.574,68	11	577.241,998 361.595,362	158.762
11	577.241,998 361.595,362	12	577.243,893 361.572,652	22.789
12	577.243,893 361.572,652	13	577.395,76 361.554,463	152.952
13	577.395,76 361.554,463	1	577.430,883 361.549,11	35.529

** Lungimile segmentelor sunt determinate în planul de proiecţie Stereo 70 şi sunt rotunjite la 1 milimetru.
*** Distanţa dintre puncte este formată din segmente cumulate ce sunt mai mici decât valoarea 1 milimetru.

DATE DESPRE IMOBILUL NR. 4564

Oficiul de Cadastru şi Publicitate Imobiliară PRAHOVA
Biroul de Cadastru şi Publicitate Imobiliară Ploieşti

A. Partea I. Descrierea imobilului

TEREN Intravilan

Adresa: Loc. Podu Valeni, Jud. Prahova

Nr. Crt	Nr cadastral Nr. topografic	Suprafaţa* (mp)	Observaţii / Referinţe
A1	22252	1.322	Sector cadastral:25 Teren neimprejmuit;

B. Partea II. Proprietari şi acte

Inscrieri privitoare la dreptul de proprietate şi alte drepturi reale		Referinţe
37027 / 25/04/2018		
Act Notarial nr. 164, din 24/04/2018 emis de NP Dinu Vlad Alexandru;		
B1	Se infiinteaza cf. 22252 a imobilului cu nr. cad. 22252/Poienarii Burchii ca urmare a alipirii urmatoarelor 2 imobile: ~- nr.cad.20205\cf.20205; ~- nr.cad.22219\cf.22219;	A1
Act Administrativ nr. 65389, din 17/07/2017 emis de COMUNA POIENARII BURCHII;		
B3	se noteaza repozitionarea imobilului conform documentatiei tehnice avizate	A1
	OBSERVATII: pozitie transcrisa din CF 20205/Poienarii Burchii, inscrisa prin incheierea nr. 75401 din 16/08/2017;	
Act Notarial nr. 164, din 24/04/2018 emis de NP Dinu Vlad Alexandru;		
B7	Intabulare, drept de PROPRIETATE, dobandit prin Conventie, cota actuala 1/1, cota initiala 1/1	A1
	1) **COMUNA POIENARII BURCHII**, CIF:2843647	

C. Partea III. SARCINI .

Inscrieri privind dezmembramintele dreptului de proprietate, drepturi reale de garanţie şi sarcini	Referinţe
NU SUNT	

Anexa Nr. 1 La Partea I

Teren

Nr cadastral	Suprafaţa (mp)*	Observaţii / Referinţe
22252	1.322	

* Suprafaţa este determinată in planul de proiecţie Stereo 70.

DETALII LINIARE IMOBIL



Date referitoare la teren

Crt	Categorie folosinţă	Intra vilan	Suprafaţa (mp)	Tarla	Parcelă	Nr. topo	Observaţii / Referinţe
1	arabil	DA	1.322	4	72/2/1,72/2	-	

Lungime Segmente

1) Valorile lungimilor segmentelor sunt obţinute din proiecţie în plan.

Punct început	X / Y	Punct sfârşit	X / Y	Lungime segment (** (m)
1	577.503,958 361.584,173	2	577.484,095 361.584,806	19.873
2	577.484,095 361.584,806	3	577.484,014 361.520,165	64.641
3	577.484,014 361.520,165	4	577.485,57 361.519,913	1.576
4	577.485,57 361.519,913	5	577.496,713 361.516,242	11.732
5	577.496,713 361.516,242	6	577.503,004 361.514,148	6.63

Punct început	X / Y	Punct sfârşit	X / Y	Lungime segment (** (m)
6	577.503,004 361.514,148	7	577.503,79 361.549,138	34.999
7	577.503,79 361.549,138	8	577.504,025 361.559,592	10.457
8	577.504,025 361.559,592	9	577.504,089 361.565,53	5.938
9	577.504,089 361.565,53	10	577.503,986 361.576,508	10.978
10	577.503,986 361.576,508	1	577.503,958 361.584,173	7.665

**** Lungimile segmentelor sunt determinate în planul de proiecţie Stereo 70 şi sunt rotunjite la 1 milimetru.**
***** Distanţa dintre puncte este formată din segmente cumulate ce sunt mai mici decât valoarea 1 milimetru.**

DATE DESPRE IMOBILUL NR. 4565

Oficiul de Cadastru şi Publicitate Imobiliară PRAHOVA
Biroul de Cadastru şi Publicitate Imobiliară Ploieşti

A. Partea I. Descrierea imobilului

TEREN Extravilan

Adresa: Jud. Prahova

Nr. Crt	Nr cadastral Nr. topografic	Suprafaţa* (mp)	Observaţii / Referinţe
A1	21973	Din acte: 116.463 Masurata: 116.444	Sector cadastral:25 Teren neimprejmuit;

B. Partea II. Proprietari şi acte

Inscrieri privitoare la dreptul de proprietate şi alte drepturi reale		Referinţe
44690 / 05/05/2016		
Act Administrativ nr. 643, din 09/11/2011 emis de INSTITUTIA PREFECTULUI PRAHOVA (act administrativ nr. 3088/18.04.2016 emis de PRIMARIA POIENARII BURCHII);		
B1	Intabulare, drept de PROPRIETATE, dobandit prin Lege, cota actuala 1/1, cota initiala 1/1	A1
	1) **COMUNA POIENARII BURCHII**, CIF:2843647, (DOMENIUL PRIVAT)	

C. Partea III. SARCINI .

Inscrieri privind dezmembramintele dreptului de proprietate, drepturi reale de garanţie şi sarcini	Referinţe
NU SUNT	

Anexa Nr. 1 La Partea I

Teren

Nr cadastral	Suprafaţa (mp)*	Observaţii / Referinţe
21973	Din acte: 116.463 Masurata: 116.444	

* Suprafaţa este determinată in planul de proiecţie Stereo 70.

DETALII LINIARE IMOBIL

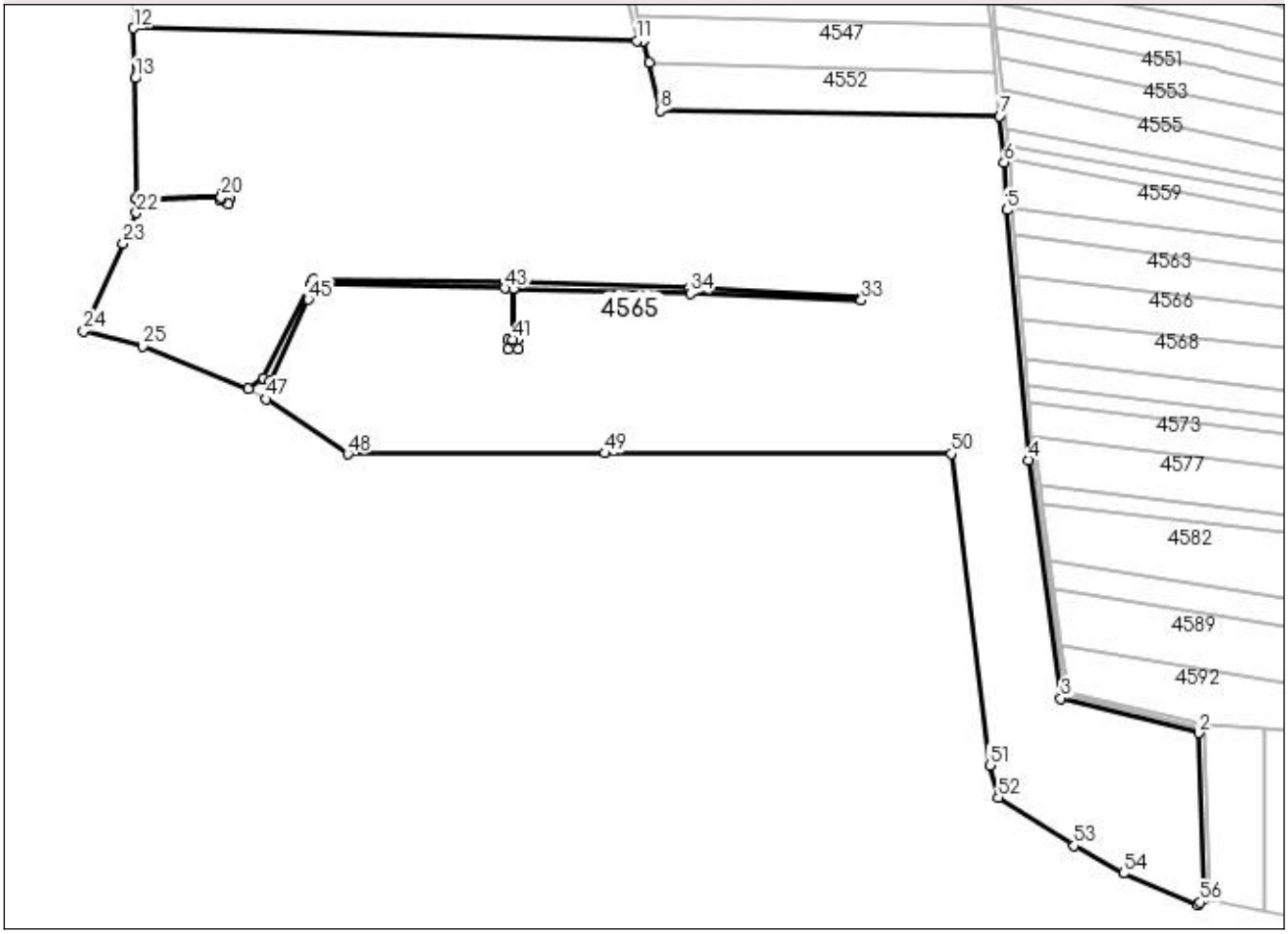

Date referitoare la teren

Crt	Categorie folosinţă	Intra vilan	Suprafaţa (mp)	Tarla	Parcelă	Nr. topo	Observaţii / Referinţe
1	pasune	NU	116.444	53	P 175	-	

Lungime Segmente

1) Valorile lungimilor segmentelor sunt obţinute din proiecţie în plan.

Punct început	X / Y	Punct sfârşit	X / Y	Lungime segment
1	577.347,814 361.225,599	2	577.344,668 361.317,934	92.389
4	577.249,903 361.469,746	5	577.237,847 361.609,038	139.813
7	577.233,685 361.661,4	8	577.044,715 361.664,249	188.991
10	577.035,601 361.703,386	11	577.031,526 361.703,209	4.079

Punct început	X / Y	Punct sfârşit	X / Y	Lungime segment
2	577.344,668 361.317,934	3	577.267,783 361.337,176	79.256
5	577.237,847 361.609,038	6	577.236,273 361.635,607	26.616
8	577.044,715 361.664,249	9	577.038,457 361.691,144	27.613
11	577.031,526 361.703,209	12	576.751,276 361.710,303	280.34

Punct început	X / Y	Punct sfârşit	X / Y	Lungime segment
3	577.267,783 361.337,176	4	577.249,903 361.469,746	133.77
6	577.236,273 361.635,607	7	577.233,685 361.661,4	25.923
9	577.038,457 361.691,144	10	577.035,601 361.703,386	12.571
12	576.751,276 361.710,303	13	576.752,102 361.682,427	27.888

Punct început	X / Y	Punct sfârşit	X / Y	Lungime segment
13	576.752,102 361.682,427	14	576.752,742 361.615,552	66.878
16	576.800,558 361.617,639	17	576.805,177 361.615,768	4.984
19	576.799,323 361.614,363	20	576.799,94 361.616,001	1.75
22	576.752,819 361.607,561	23	576.745,48 361.590,61	18.472
25	576.756,482 361.533,166	26	576.815,169 361.509,327	63.344
28	576.849,829 361.567,532	29	576.851,507 361.570,34	3.271
31	577.061,123 361.565,779	32	577.156,923 361.560,623	95.939
34	577.061,617 361.562,593	35	576.963,157 361.565,406	98.5
37	576.965,081 361.537,105	38	576.965,37 361.531,768	5.345
40	576.959,61 361.536,89	41	576.962,342 361.536,998	2.734
43	576.958,067 361.565,551	44	576.853,63 361.567,587	104.457
46	576.826,943 361.513,967	47	576.825,085 361.503,754	10.381
49	577.013,919 361.473,674	50	577.206,831 361.473,439	192.912
52	577.232,96 361.281,809	53	577.275,144 361.255,059	49.95
55	577.344,213 361.222,274	56	577.345,523 361.223,712	1.945

Punct început	X / Y	Punct sfârşit	X / Y	Lungime segment
14	576.752,742 361.615,552	15	576.799,942 361.616,004	47.202
17	576.805,177 361.615,768	18	576.803,872 361.612,44	3.575
20	576.799,94 361.616,001	21	576.752,742 361.615,549	47.2
23	576.745,48 361.590,61	24	576.723,453 361.541,723	53.62
26	576.815,169 361.509,327	27	576.823,485 361.515,554	10.389
29	576.851,507 361.570,34	30	576.958,287 361.569,008	106.788
32	577.156,923 361.560,623	33	577.156,649 361.558,687	1.955
35	576.963,157 361.565,406	36	576.962,346 361.536,998	28.42
38	576.965,37 361.531,768	39	576.959,876 361.531,505	5.5
41	576.962,342 361.536,998	42	576.963,154 361.565,406	28.42
44	576.853,63 361.567,587	45	576.848,59 361.559,171	9.81
47	576.825,085 361.503,754	48	576.870,681 361.473,229	54.87
50	577.206,831 361.473,439	51	577.228,155 361.299,881	174.863
53	577.275,144 361.255,059	54	577.302,836 361.239,784	31.626
56	577.345,523 361.223,712	1	577.347,814 361.225,599	2.968

Punct început	X / Y	Punct sfârşit	X / Y	Lungime segment
15	576.799,942 361.616,004	16	576.800,558 361.617,639	1.747
18	576.803,872 361.612,44	19	576.799,323 361.614,363	4.939
21	576.752,742 361.615,549	22	576.752,819 361.607,561	7.988
24	576.723,453 361.541,723	25	576.756,482 361.533,166	34.119
27	576.823,485 361.515,554	28	576.849,829 361.567,532	58.273
30	576.958,287 361.569,008	31	577.061,123 361.565,779	102.887
33	577.156,649 361.558,687	34	577.061,617 361.562,593	95.112
36	576.962,346 361.536,998	37	576.965,081 361.537,105	2.737
39	576.959,876 361.531,505	40	576.959,61 361.536,89	5.392
42	576.963,154 361.565,406	43	576.958,067 361.565,551	5.089
45	576.848,59 361.559,171	46	576.826,943 361.513,967	50.12
48	576.870,681 361.473,229	49	577.013,919 361.473,674	143.239
51	577.228,155 361.299,881	52	577.232,96 361.281,809	18.7
54	577.302,836 361.239,784	55	577.344,213 361.222,274	44.929

**** Lungimile segmentelor sunt determinate în planul de proiecţie Stereo 70 şi sunt rotunjite la 1 milimetru.**
***** Distanţa dintre puncte este formată din segmente cumulate ce sunt mai mici decât valoarea 1 milimetru.**

DATE DESPRE IMOBILUL NR. 4566

Oficiul de Cadastru şi Publicitate Imobiliară PRAHOVA
Biroul de Cadastru şi Publicitate Imobiliară Ploieşti

A. Partea I. Descrierea imobilului

TEREN Necunoscut

Adresa: Loc. Podu Valeni, Jud. Prahova

Nr. Crt	Nr cadastral Nr. topografic	Suprafaţa* (mp)	Observaţii / Referinţe
A1		5.200	Sector cadastral:25 Teren neimprejmuit;

B. Partea II. Proprietari şi acte

Inscrieri privitoare la dreptul de proprietate şi alte drepturi reale		Referinţe
/		
Act Administrativ nr. 68883, din 28/06/2002 emis de CJSDAPT PRAHOVA;		
B1	Intabulare, drept de PROPRIETATE, dobandit prin Reconstituire, cota actuala 1/1, cota initiala 1/1	A1
	1) **MARIN NICOLAE DOBRA**, Lipsă CNP.	

C. Partea III. SARCINI .

Inscrieri privind dezmembramintele dreptului de proprietate, drepturi reale de garanţie şi sarcini	Referinţe
NU SUNT	

Anexa Nr. 1 La Partea I

Teren

Nr cadastral	Suprafaţa (mp)*	Observaţii / Referinţe
	5.200	

* Suprafaţa este determinată in planul de proiecţie Stereo 70.

DETALII LINIARE IMOBIL



Date referitoare la teren

Crt	Categorie folosinţă	Intra vilan	Suprafaţa (mp)	Tarla	Parcelă	Nr. topo	Observaţii / Referinţe
1	arabil	DA	1.034	53/1	175/39	-	
2	arabil	NU	4.166	53/1	175/39	-	

Lungime Segmente

1) Valorile lungimilor segmentelor sunt obţinute din proiecţie în plan.

Punct început	X / Y	Punct sfârşit	X / Y	Lungime segment (** (m)
1	577.430,548 361.528,85	2	577.459,887 361.523,885	29.756
2	577.459,887 361.523,885	3	577.462,498 361.523,52	2.636
3	577.462,498 361.523,52	4	577.479,931 361.521,082	17.603
4	577.479,931 361.521,082	5	577.479,62 361.541,683	20.603

Punct început	X / Y	Punct sfârşit	X / Y	Lungime segment (** (m)
5	577.479,62 361.541,683	6	577.430,883 361.549,11	49.3
6	577.430,883 361.549,11	7	577.395,76 361.554,463	35.529
7	577.395,76 361.554,463	8	577.243,893 361.572,652	152.952
8	577.243,893 361.572,652	9	577.245,902 361.548,567	24.169
9	577.245,902 361.548,567	10	577.428,291 361.529,091	183.426
10	577.428,291 361.529,091	1	577.430,548 361.528,85	2.27

**** Lungimile segmentelor sunt determinate în planul de proiecţie Stereo 70 şi sunt rotunjite la 1 milimetru.**
***** Distanţa dintre puncte este formată din segmente cumulate ce sunt mai mici decât valoarea 1 milimetru.**

DATE DESPRE IMOBILUL NR. 4567

Oficiul de Cadastru şi Publicitate Imobiliară PRAHOVA
Biroul de Cadastru şi Publicitate Imobiliară Ploieşti

A. Partea I. Descrierea imobilului

TEREN Extravilan

Adresa: Jud. Prahova

Nr. Crt	Nr cadastral Nr. topografic	Suprafaţa* (mp)	Observaţii / Referinţe
A1		30	Sector cadastral:25 Teren neimprejmuit;

Construcţii

Crt	Nr cadastral Nr. topografic	Adresa	Observaţii / Referinţe
A1.1		Jud. Prahova	Nr. niveluri:1; S. construita la sol:29 mp;

B. Partea II. Proprietari şi acte

Inscrieri privitoare la dreptul de proprietate şi alte drepturi reale		Referinţe
/		
Act Normativ nr. 213, din 17/11/1998 emis de PARLAMENTUL ROMÂNIEI;		
B1	Intabulare, drept de PROPRIETATE, dobandit prin Lege, cota actuala 1/1, cota initiala 1/1	A1, A1.1
	1) **STATUL ROMÂN**, CIF:9999999999999, Lipsă CUI.	
Act Normativ nr. 980, din 16/12/2015 emis de GUVERNUL ROMÂNIEI;		
B2	Intabulare, drept de ADMINISTRARE, dobandit prin Lege, cota actuala 1/1, cota initiala 1/1	A1, A1.1
	1) **MINISTERUL ECONOMIEI,ENERGIEI ȘI MEDIUL DE AFACERI**, CIF:24931499	
Act Administrativ nr. 9, din 07/05/2005 emis de MINISTERUL ECONOMIEI ȘI COMERȚULUI (act aditional nr. 1/10.06.2008 emis de MINISTERUL ECONOMIEI SI FINANTELOR , act aditional nr. 2/18.06.2015 emis de MINISTERUL ENERGIEI, INTEPRINDERILOR MICI SI MIJLOCII SI MEDIULUI DE AFACERI , act aditional nr. 3/10.02.2016 emis de MINISTERUL ENERGIEI , act aditional nr. 4/02.03.2017 emis de MINISTERUL ENERGIEI, actaditional nr. 5/22.10.2020 emis de MINISTERUL ECONOMIEI, ENERGIEI SI MEDIULUI DE AFACERI, act additional nr. 6/30.10.2020 emis de MINISTERUL ECONOMIEI, ENERGIEI SI MEDIULUI DE AFACERI.);		
B3	Intabulare, drept de CONCESIUNE, dobandit prin Conventie, cota actuala 1/1, cota initiala 1/1	A1, A1.1
	1) **DISTRUBUȚIE ENERGIE ELECTRICĂ ROMÂNIA S.A.**, CIF:14476722	

C. Partea III. SARCINI .

Inscrieri privind dezmembramintele dreptului de proprietate, drepturi reale de garanţie şi sarcini	Referinţe
NU SUNT	

Anexa Nr. 1 La Partea I

Teren

Nr cadastral	Suprafaţa (mp)*	Observaţii / Referinţe
	30	

* Suprafaţa este determinată in planul de proiecţie Stereo 70.

DETALII LINIARE IMOBIL

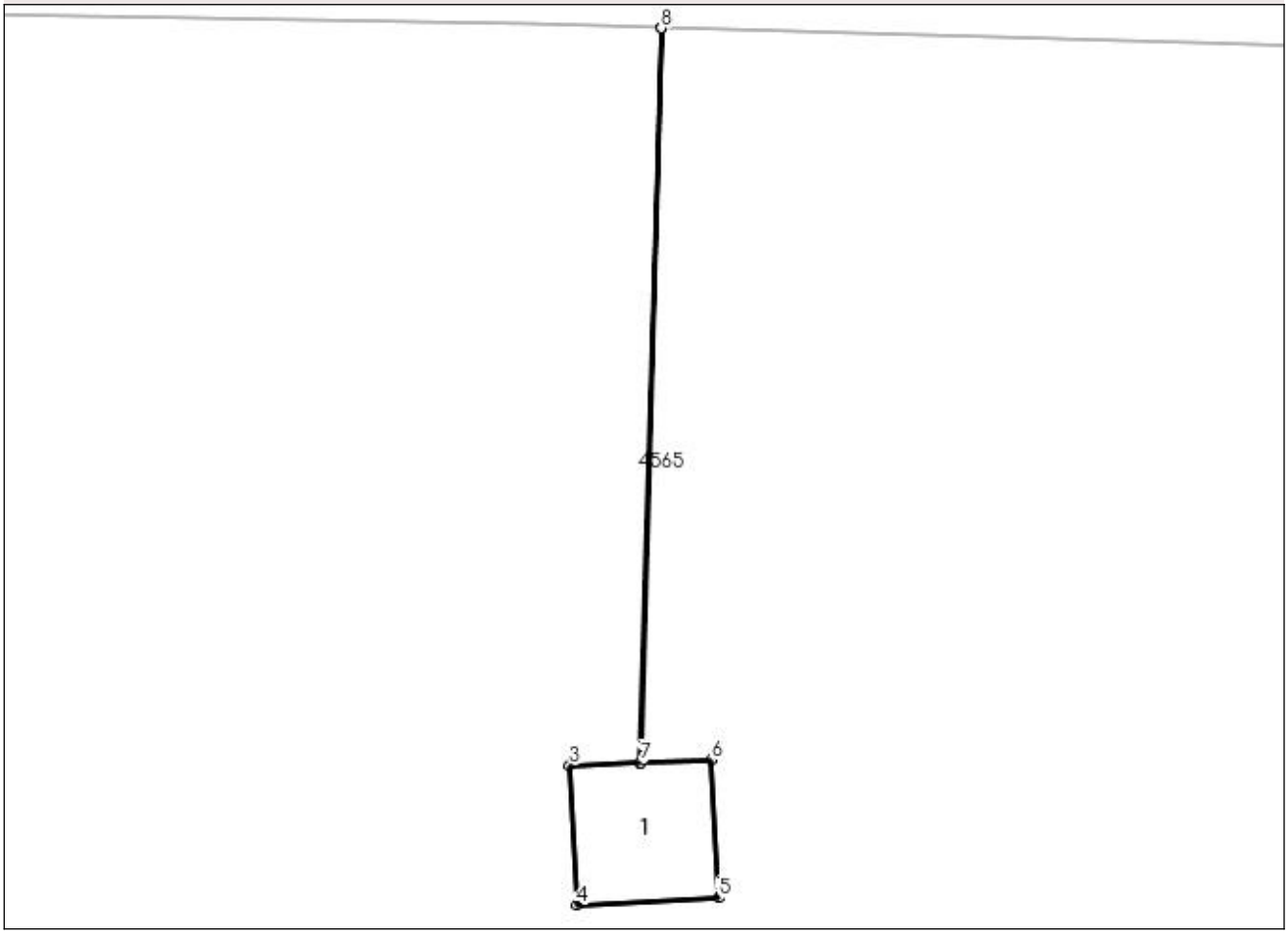

Date referitoare la teren

Crt	Categorie folosinţă	Intra vilan	Suprafaţa (mp)	Tarla	Parcelă	Nr. topo	Observaţii / Referinţe
1	curti constructii	NU	30	53	-	-	

Date referitoare la construcţii

Crt	Număr	Destinaţie construcţie	Supraf. (mp)	Situaţie juridică	Observaţii / Referinţe
A1.1		constructii industriale si edilitare	29	Cu acte	Nr. niveluri:1; S. construita la sol:29 mp;

Lungime Segmente
1) Valorile lungimilor segmentelor sunt obţinute din proiecţie în plan.

Punct început	X / Y	Punct sfârşit	X / Y	Lungime segment (** (m)
1	576.963,154 361.565,406	2	576.962,342 361.536,998	28.42
2	576.962,342 361.536,998	3	576.959,61 361.536,89	2.734
3	576.959,61 361.536,89	4	576.959,876 361.531,505	5.392

Punct început	X / Y	Punct sfârşit	X / Y	Lungime segment (** (m)
4	576.959,876 361.531,505	5	576.965,37 361.531,768	5.5
5	576.965,37 361.531,768	6	576.965,081 361.537,105	5.345
6	576.965,081 361.537,105	7	576.962,346 361.536,998	2.737
7	576.962,346 361.536,998	8	576.963,157 361.565,406	28.42
8	576.963,157 361.565,406	1	576.963,154 361.565,406	0.003

**** Lungimile segmentelor sunt determinate în planul de proiecţie Stereo 70 şi sunt rotunjite la 1 milimetru.**
***** Distanţa dintre puncte este formată din segmente cumulate ce sunt mai mici decât valoarea 1 milimetru.**

DATE DESPRE IMOBILUL NR. 4568

Oficiul de Cadastru şi Publicitate Imobiliară PRAHOVA
Biroul de Cadastru şi Publicitate Imobiliară Ploieşti

A. Partea I. Descrierea imobilului

TEREN Extravilan

Adresa: Jud. Prahova

Nr. Crt	Nr cadastral Nr. topografic	Suprafaţa* (mp)	Observaţii / Referinţe
A1		4.216	Sector cadastral:25 Teren neimprejmuit;

B. Partea II. Proprietari şi acte

Inscrieri privitoare la dreptul de proprietate şi alte drepturi reale		Referinţe
/		
Act Administrativ nr. 113535, din 23/12/2002 emis de CJSDAPT PRAHOVA;		
B1	Intabulare, drept de PROPRIETATE, dobandit prin Reconstituire, cota actuala 1/1, cota initiala 1/1	A1
	1) **GHIMICI DUMITRU**, Lipsă CNP.	

C. Partea III. SARCINI .

Inscrieri privind dezmembramintele dreptului de proprietate, drepturi reale de garanţie şi sarcini	Referinţe
NU SUNT	

Anexa Nr. 1 La Partea I

Teren

Nr cadastral	Suprafaţa (mp)*	Observaţii / Referinţe
	4.216	

* Suprafaţa este determinată in planul de proiecţie Stereo 70.

DETALII LINIARE IMOBIL



Date referitoare la teren

Crt	Categorie folosinţă	Intra vilan	Suprafaţa (mp)	Tarla	Parcelă	Nr. topo	Observaţii / Referinţe
1	arabil	NU	4.216	53/1	175/40	-	

Lungime Segmente

1) Valorile lungimilor segmentelor sunt obţinute din proiecţie în plan.

Punct început	X / Y	Punct sfârşit	X / Y	Lungime segment (** (m)
1	577.425,185 361.505,101	2	577.428,199 361.504,736	3.036
2	577.428,199 361.504,736	3	577.430,548 361.528,85	24.228
3	577.430,548 361.528,85	4	577.428,291 361.529,091	2.27
4	577.428,291 361.529,091	5	577.245,902 361.548,567	183.426
5	577.245,902 361.548,567	6	577.247,738 361.526,55	22.093

Punct început	X / Y	Punct sfârşit	X / Y	Lungime segment (** (m)
6	577.247,738 361.526,55	1	577.425,185 361.505,101	178.739

** Lungimile segmentelor sunt determinate în planul de proiecţie Stereo 70 şi sunt rotunjite la 1 milimetru.
*** Distanţa dintre puncte este formată din segmente cumulate ce sunt mai mici decât valoarea 1 milimetru.

DATE DESPRE IMOBILUL NR. 4569

Oficiul de Cadastru şi Publicitate Imobiliară PRAHOVA
Biroul de Cadastru şi Publicitate Imobiliară Ploieşti

A. Partea I. Descrierea imobilului

TEREN Intravilan

Adresa: Loc. Podu Valeni, Jud. Prahova

Nr. Crt	Nr cadastral Nr. topografic	Suprafaţa* (mp)	Observaţii / Referinţe
A1		Din acte: 1.798 Masurata: 1.833	Sector cadastral:25 Teren imprejmuit;

Construcţii

Crt	Nr cadastral Nr. topografic	Adresa	Observaţii / Referinţe
A1.1		Loc. Podu Valeni, Jud. Prahova	Nr. niveluri:2; S. construita la sol:57 mp;
A1.2		Loc. Podu Valeni, Jud. Prahova	Nr. niveluri:1; S. construita la sol:97 mp;

B. Partea II. Proprietari şi acte

Inscrieri privitoare la dreptul de proprietate şi alte drepturi reale		Referinţe
/		
Act Administrativ nr. 113535, din 23/12/2002 emis de CJSDAPT PRAHOVA;		
B1	Intabulare, drept de PROPRIETATE, dobandit prin Reconstituire, cota actuala 1/1, cota initiala 1/1	A1
	1) **GHIMICI DUMITRU**, Lipsă CNP.	
Act Administrativ nr. 2340, din 06/03/2023 emis de PRIMĂRIA COMUNEI POIENARII BURCHII;		
B2	Intabulare, drept de PROPRIETATE, dobandit prin Construire, cota actuala 1/1, cota initiala 1/1	A1.1, A1.2
	1) **GHIMICI DUMITRU**, Lipsă CNP.	

C. Partea III. SARCINI .

Inscrieri privind dezmembramintele dreptului de proprietate, drepturi reale de garanţie şi sarcini	Referinţe
NU SUNT	

Anexa Nr. 1 La Partea I

Teren

Nr cadastral	Suprafaţa (mp)*	Observaţii / Referinţe
	Din acte: 1.798 Masurata: 1.833	

* Suprafaţa este determinată in planul de proiecţie Stereo 70.

DETALII LINIARE IMOBIL

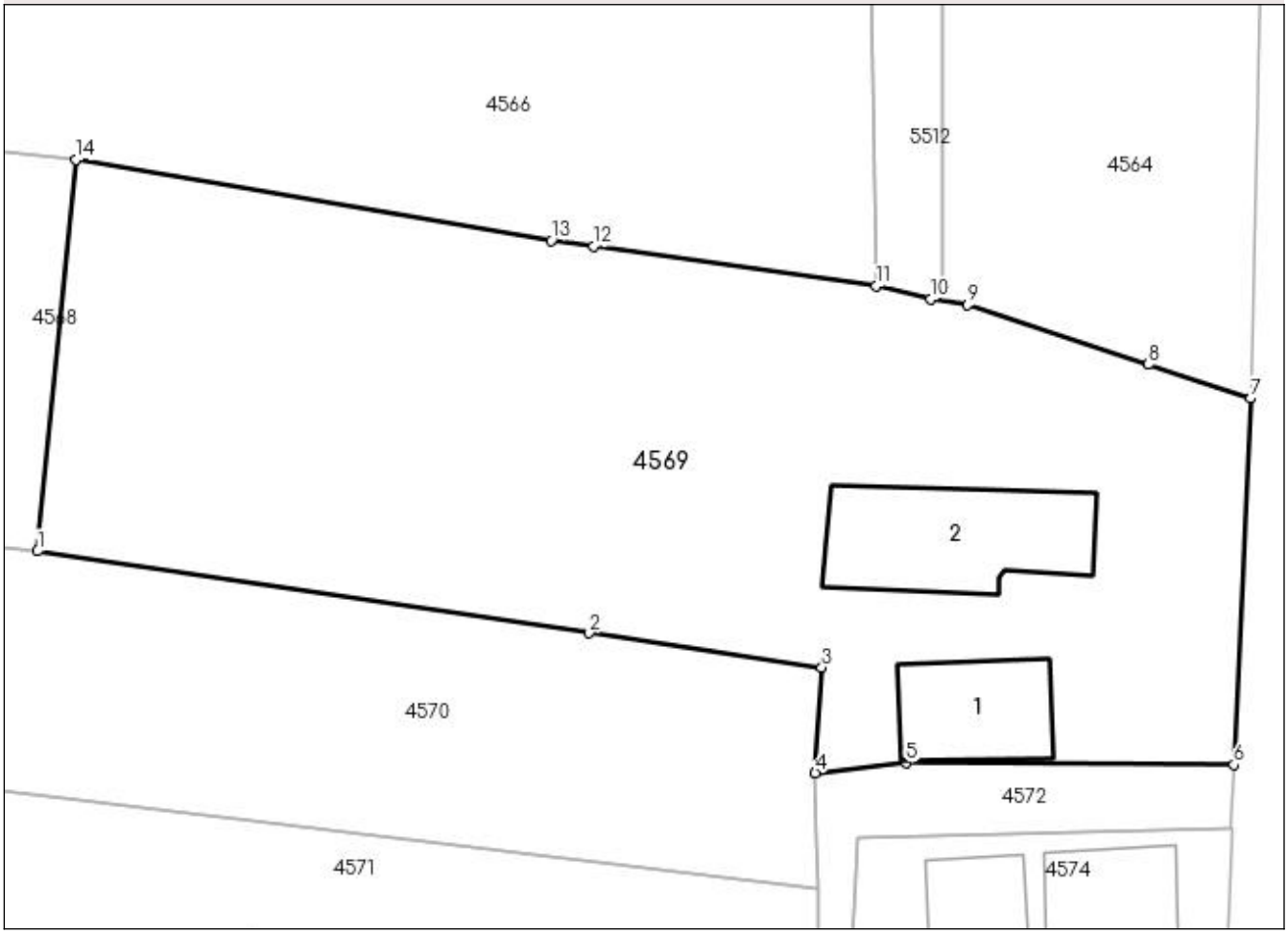

Date referitoare la teren

Crt	Categorie folosinţă	Intra vilan	Suprafaţa (mp)	Tarla	Parcelă	Nr. topo	Observaţii / Referinţe
1	curti constructii	DA	1.036	4	75	-	
2	arabil	DA	797	4	73	-	

Date referitoare la construcţii

Crt	Număr	Destinaţie construcţie	Supraf. (mp)	Situaţie juridică	Observaţii / Referinţe
A1.1		constructii de locuinte	57	Cu acte	Nr. niveluri:2; S. construita la sol:57 mp;
A1.2		constructii de locuinte	97	Cu acte	Nr. niveluri:1; S. construita la sol:97 mp;

Lungime Segmente
1) Valorile lungimilor segmentelor sunt obţinute din proiecţie în plan.

Punct început	X / Y	Punct sfârşit	X / Y	Lungime segment (** (m)
1	577.428,199 361.504,736	2	577.462,233 361.499,686	34.407
2	577.462,233 361.499,686	3	577.476,565 361.497,56	14.489

Punct început	X / Y	Punct sfârşit	X / Y	Lungime segment (** (m)
3	577.476,565 361.497,56	4	577.476,154 361.491,056	6.517
4	577.476,154 361.491,056	5	577.481,778 361.491,7	5.661
5	577.481,778 361.491,7	6	577.501,982 361.491,569	20.204
6	577.501,982 361.491,569	7	577.503,004 361.514,148	22.602
7	577.503,004 361.514,148	8	577.496,713 361.516,242	6.63
8	577.496,713 361.516,242	9	577.485,57 361.519,913	11.732
9	577.485,57 361.519,913	10	577.483,294 361.520,281	2.306
10	577.483,294 361.520,281	11	577.479,931 361.521,082	3.457
11	577.479,931 361.521,082	12	577.462,498 361.523,52	17.603
12	577.462,498 361.523,52	13	577.459,887 361.523,885	2.636
13	577.459,887 361.523,885	14	577.430,548 361.528,85	29.756
14	577.430,548 361.528,85	1	577.428,199 361.504,736	24.228

** Lungimile segmentelor sunt determinate în planul de proiecţie Stereo 70 şi sunt rotunjite la 1 milimetru.
*** Distanţa dintre puncte este formată din segmente cumulate ce sunt mai mici decât valoarea 1 milimetru.

DATE DESPRE IMOBILUL NR. 4570

Oficiul de Cadastru şi Publicitate Imobiliară PRAHOVA
Biroul de Cadastru şi Publicitate Imobiliară Ploieşti

A. Partea I. Descrierea imobilului

TEREN Necunoscut

Adresa: Loc. Podu Valeni, Jud. Prahova

Nr. Crt	Nr cadastral Nr. topografic	Suprafaţa* (mp)	Observaţii / Referinţe
A1		3.391	Sector cadastral:25 Teren neimprejmuit;

B. Partea II. Proprietari şi acte

Inscrieri privitoare la dreptul de proprietate şi alte drepturi reale		Referinţe
/		
Act Administrativ nr. 108310, din 18/11/2002 emis de CJSDAPT PRAHOVA;		
B1	Intabulare, drept de PROPRIETATE, dobandit prin Reconstituire, cota actuala 1/1, cota initiala 1/1	A1
	1) **LEPĂDATU NICOLAE DUMITRA**, Lipsă CNP.	

C. Partea III. SARCINI .

Inscrieri privind dezmembramintele dreptului de proprietate, drepturi reale de garanţie şi sarcini	Referinţe
NU SUNT	

Anexa Nr. 1 La Partea I

Teren

Nr cadastral	Suprafaţa (mp)*	Observaţii / Referinţe
	3.391	

* Suprafaţa este determinată in planul de proiecţie Stereo 70.

DETALII LINIARE IMOBIL

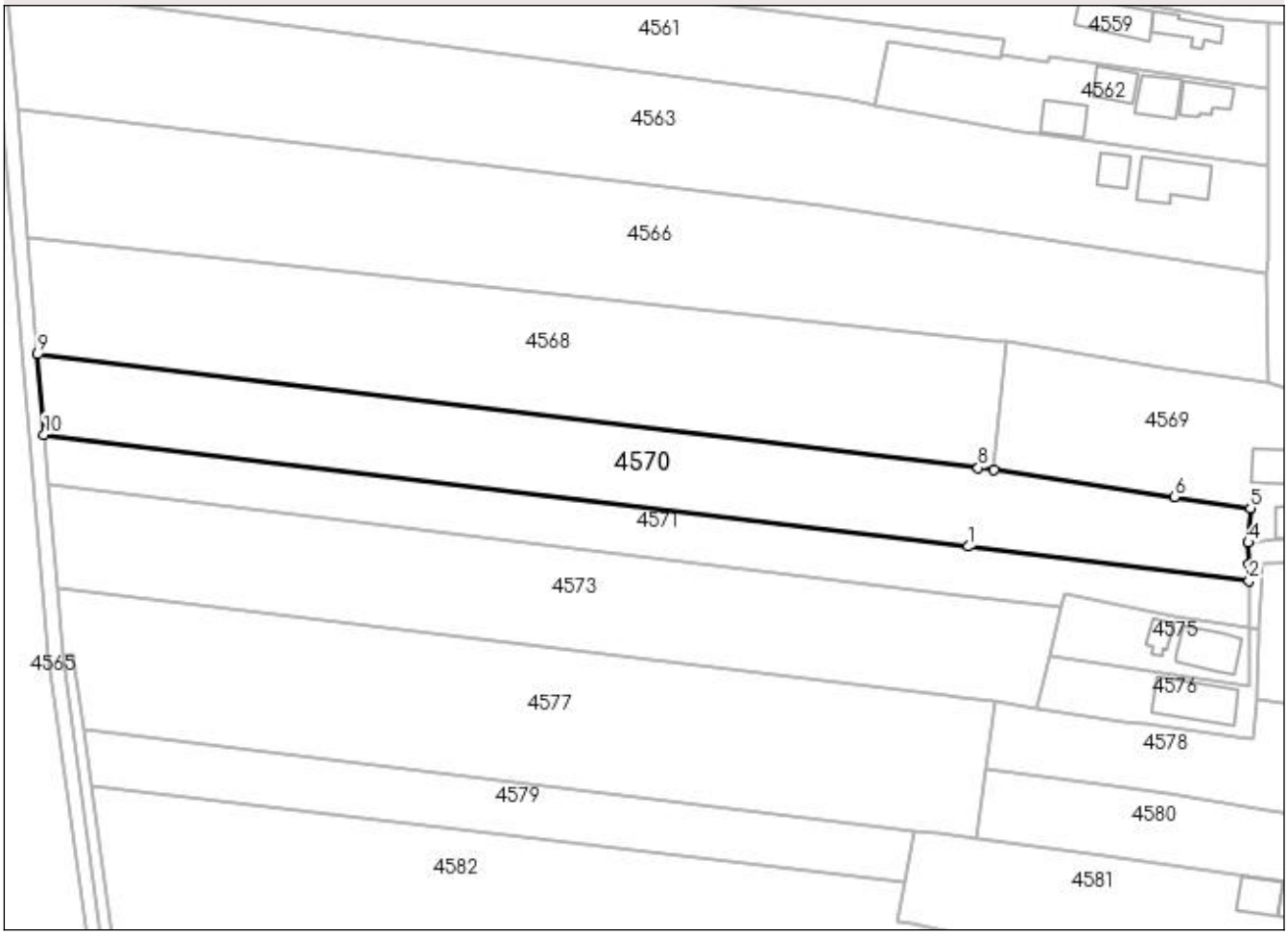

Date referitoare la teren

Crt	Categorie folosinţă	Intra vilan	Suprafaţa (mp)	Tarla	Parcelă	Nr. topo	Observaţii / Referinţe
1	arabil	DA	751	53/1	175/41	-	
2	arabil	NU	2.640	53/1	175/41	-	

Lungime Segmente
1) Valorile lungimilor segmentelor sunt obţinute din proiecţie în plan.

Punct început	X / Y	Punct sfârşit	X / Y	Lungime segment (** (m)
1	577.423,269 361.490,301	2	577.476,29 361.483,882	53.408
2	577.476,29 361.483,882	3	577.476,232 361.486,966	3.085
3	577.476,232 361.486,966	4	577.476,154 361.491,056	4.091
4	577.476,154 361.491,056	5	577.476,565 361.497,56	6.517

Punct început	X / Y	Punct sfârşit	X / Y	Lungime segment (** (m)
5	577.476,565 361.497,56	6	577.462,233 361.499,686	14.489
6	577.462,233 361.499,686	7	577.428,199 361.504,736	34.407
7	577.428,199 361.504,736	8	577.425,185 361.505,101	3.036
8	577.425,185 361.505,101	9	577.247,738 361.526,55	178.739
9	577.247,738 361.526,55	10	577.249,002 361.511,399	15.204
10	577.249,002 361.511,399	1	577.423,269 361.490,301	175.539

** Lungimile segmentelor sunt determinate în planul de proiecţie Stereo 70 şi sunt rotunjite la 1 milimetru.
*** Distanţa dintre puncte este formată din segmente cumulate ce sunt mai mici decât valoarea 1 milimetru.

DATE DESPRE IMOBILUL NR. 4571

Oficiul de Cadastru şi Publicitate Imobiliară PRAHOVA
Biroul de Cadastru şi Publicitate Imobiliară Ploieşti

A. Partea I. Descrierea imobilului

TEREN Necunoscut

Adresa: Loc. Podu Valeni, Jud. Prahova

Nr. Crt	Nr cadastral Nr. topografic	Suprafaţa* (mp)	Observaţii / Referinţe
A1		2.089	Sector cadastral:25 Teren neimprejmuit;

B. Partea II. Proprietari şi acte

Inscrieri privitoare la dreptul de proprietate şi alte drepturi reale		Referinţe
/		
Act Administrativ nr. 111578, din 18/12/2002 emis de CJSDAPT PRAHOVA;		
B1	Intabulare, drept de PROPRIETATE, dobandit prin Reconstituire, cota actuala 1/1, cota initiala 1/1	A1
	1) **MOISE GHEORGHE**, Lipsă CNP.	

C. Partea III. SARCINI .

Inscrieri privind dezmembramintele dreptului de proprietate, drepturi reale de garanţie şi sarcini	Referinţe
NU SUNT	

Anexa Nr. 1 La Partea I

Teren

Nr cadastral	Suprafaţa (mp)*	Observaţii / Referinţe
	2.089	

* Suprafaţa este determinată in planul de proiecţie Stereo 70.

DETALII LINIARE IMOBIL

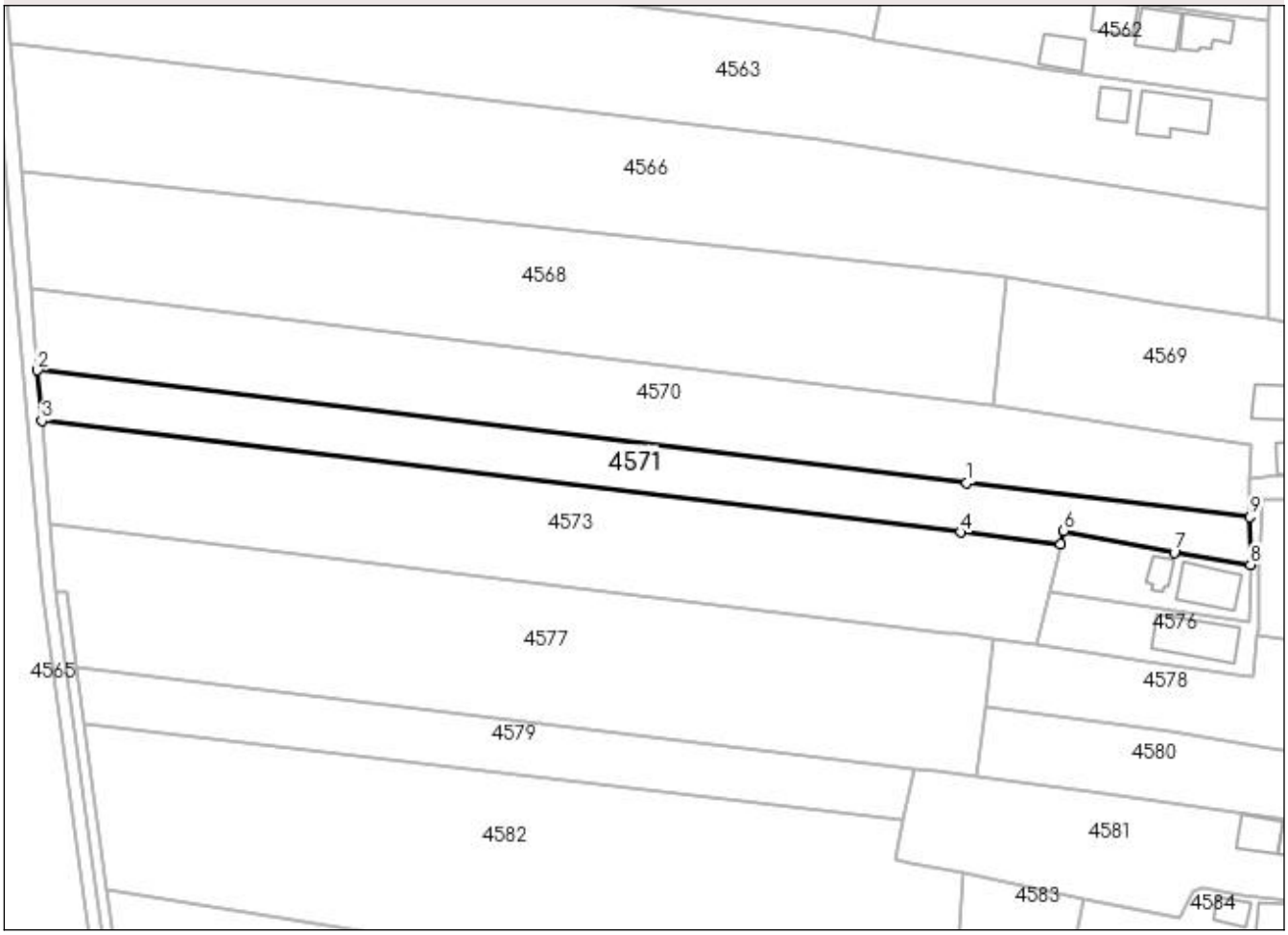

Date referitoare la teren

Crt	Categorie folosinţă	Intra vilan	Suprafaţa (mp)	Tarla	Parcelă	Nr. topo	Observaţii / Referinţe
1	arabil	DA	510	53/1	175/42	-	
2	arabil	NU	1.579	53/1	175/42	-	

Lungime Segmente

1) Valorile lungimilor segmentelor sunt obţinute din proiecţie în plan.

Punct început	X / Y	Punct sfârşit	X / Y	Lungime segment (** (m)
1	577.423,269 361.490,301	2	577.249,002 361.511,399	175.539
2	577.249,002 361.511,399	3	577.249,796 361.501,879	9.553
3	577.249,796 361.501,879	4	577.422,068 361.481,023	173.53
4	577.422,068 361.481,023	5	577.440,826 361.478,752	18.895

Punct început	X / Y	Punct sfârşit	X / Y	Lungime segment (** (m)
5	577.440,826 361.478,752	6	577.441,417 361.481,327	2.642
6	577.441,417 361.481,327	7	577.462,141 361.477,212	21.129
7	577.462,141 361.477,212	8	577.476,447 361.474,921	14.488
8	577.476,447 361.474,921	9	577.476,29 361.483,882	8.962
9	577.476,29 361.483,882	1	577.423,269 361.490,301	53.408

**** Lungimile segmentelor sunt determinate în planul de proiecţie Stereo 70 şi sunt rotunjite la 1 milimetru.**
***** Distanţa dintre puncte este formată din segmente cumulate ce sunt mai mici decât valoarea 1 milimetru.**

DATE DESPRE IMOBILUL NR. 4572

Oficiul de Cadastru şi Publicitate Imobiliară PRAHOVA
Biroul de Cadastru şi Publicitate Imobiliară Ploieşti

A. Partea I. Descrierea imobilului

TEREN Intravilan

Adresa: Loc. Podu Valeni, Jud. Prahova

Nr. Crt	Nr cadastral Nr. topografic	Suprafaţa* (mp)	Observaţii / Referinţe
A1		135	Sector cadastral:25 Teren neimprejmuit;

B. Partea II. Proprietari şi acte

Inscrieri privitoare la dreptul de proprietate şi alte drepturi reale		Referinţe
/		
Act Normativ nr. 7, din 13/03/1996 emis de PARLAMENTUL ROMANIEI;		
B1	Inscrierea provizorie, drept de PROPRIETATE, dobandit prin Lege, cota actuala 1/1, cota initiala 1/1	A1
	1) **COMUNA POIENARII BURCHII**, CIF:0000000000000	

C. Partea III. SARCINI .

Inscrieri privind dezmembramintele dreptului de proprietate, drepturi reale de garanţie şi sarcini	Referinţe
NU SUNT	

Anexa Nr. 1 La Partea I

Teren

Nr cadastral	Suprafaţa (mp)*	Observaţii / Referinţe
	135	

* Suprafaţa este determinată in planul de proiecţie Stereo 70.

DETALII LINIARE IMOBIL

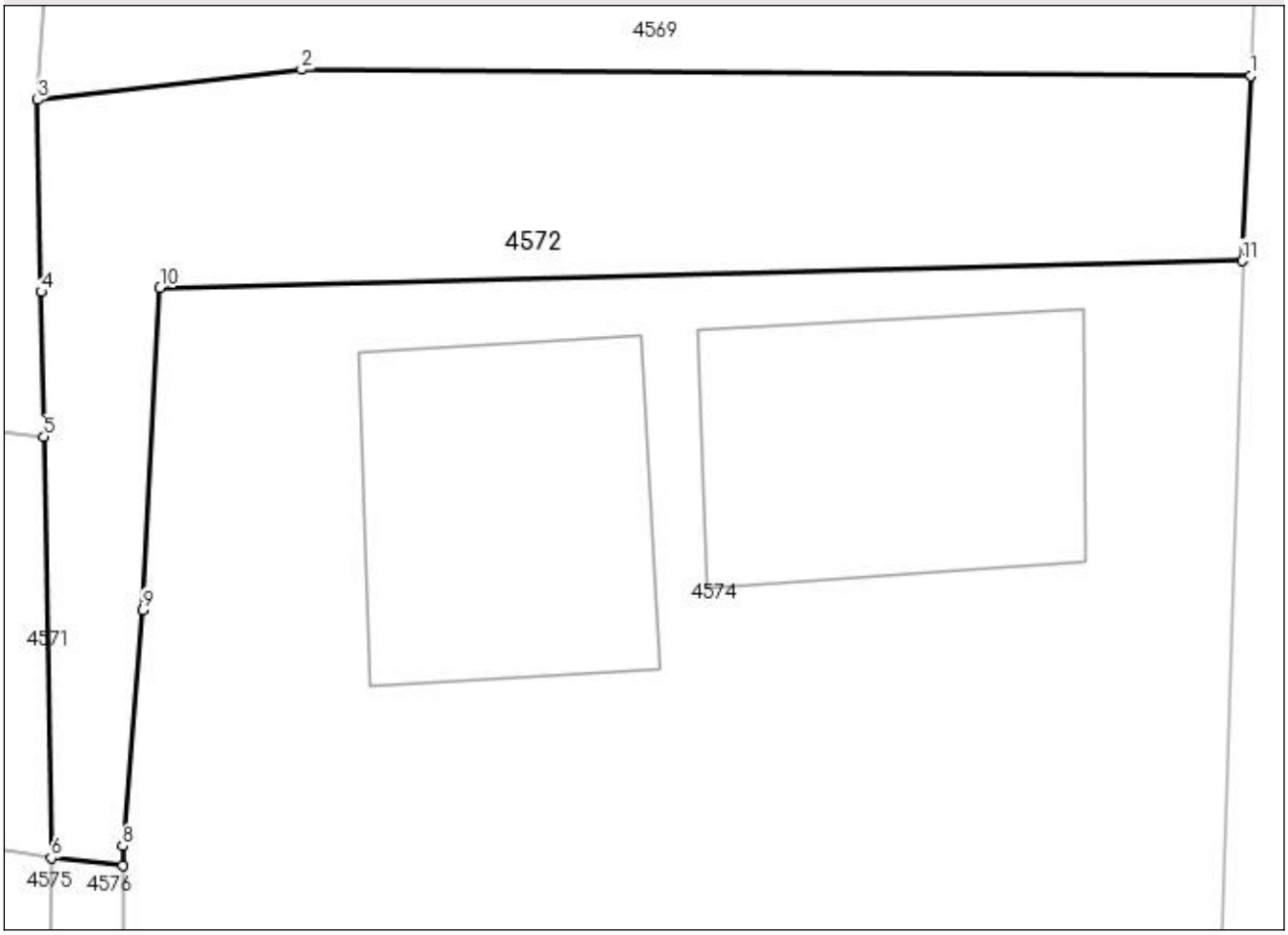

Date referitoare la teren

Crt	Categorie folosinţă	Intra vilan	Suprafaţa (mp)	Tarla	Parcelă	Nr. topo	Observaţii / Referinţe
1	drum	DA	135	4	Ds 78	-	

Lungime Segmente
1) Valorile lungimilor segmentelor sunt obţinute din proiecţie în plan.

Punct început	X / Y	Punct sfârşit	X / Y	Lungime segment (** (m)
1	577.501,982 361.491,569	2	577.481,778 361.491,7	20.204
2	577.481,778 361.491,7	3	577.476,154 361.491,056	5.661
3	577.476,154 361.491,056	4	577.476,232 361.486,966	4.091
4	577.476,232 361.486,966	5	577.476,29 361.483,882	3.085
5	577.476,29 361.483,882	6	577.476,447 361.474,921	8.962

Punct început	X / Y	Punct sfârşit	X / Y	Lungime segment (** (m)
6	577.476,447 361.474,921	7	577.477,971 361.474,767	1.532
7	577.477,971 361.474,767	8	577.477,964 361.475,176	0.409
8	577.477,964 361.475,176	9	577.478,399 361.480,203	5.046
9	577.478,399 361.480,203	10	577.478,76 361.487,054	6.861
10	577.478,76 361.487,054	11	577.501,803 361.487,63	23.05
11	577.501,803 361.487,63	1	577.501,982 361.491,569	3.943

** Lungimile segmentelor sunt determinate în planul de proiecţie Stereo 70 şi sunt rotunjite la 1 milimetru.
*** Distanţa dintre puncte este formată din segmente cumulate ce sunt mai mici decât valoarea 1 milimetru.

DATE DESPRE IMOBILUL NR. 4573

Oficiul de Cadastru şi Publicitate Imobiliară PRAHOVA
Biroul de Cadastru şi Publicitate Imobiliară Ploieşti

A. Partea I. Descrierea imobilului

TEREN Necunoscut

Adresa: Loc. Podu Valeni, Jud. Prahova

Nr. Crt	Nr cadastral Nr. topografic	Suprafaţa* (mp)	Observaţii / Referinţe
A1		3.596	Sector cadastral:25 Teren neimprejmuit;

B. Partea II. Proprietari şi acte

Inscrieri privitoare la dreptul de proprietate şi alte drepturi reale		Referinţe
/		
Act Administrativ nr. 68873, din 27/06/2002 emis de CJSDAPT PRAHOVA;		
B1	Intabulare, drept de PROPRIETATE, dobandit prin Reconstituire, cota actuala 1/1, cota initiala 1/1	A1
	1) **STANCIU GHEORGHE**, Lipsă CNP. 2) **STANCIU ION**, Lipsă CNP. 3) **STANCIU MARIA**, Lipsă CNP.	

C. Partea III. SARCINI .

Inscrieri privind dezmembramintele dreptului de proprietate, drepturi reale de garanţie şi sarcini	Referinţe
NU SUNT	

Anexa Nr. 1 La Partea I

Teren

Nr cadastral	Suprafaţa (mp)*	Observaţii / Referinţe
	3.596	

* Suprafaţa este determinată in planul de proiecţie Stereo 70.

DETALII LINIARE IMOBIL



Date referitoare la teren

Crt	Categorie folosinţă	Intra vilan	Suprafaţa (mp)	Tarla	Parcelă	Nr. topo	Observaţii / Referinţe
1	arabil	DA	469	53/1	175/43	-	
2	arabil	NU	3.127	53/1	175/43	-	

Lungime Segmente

1) Valorile lungimilor segmentelor sunt obţinute din proiecţie în plan.

Punct început	X / Y	Punct sfârşit	X / Y	Lungime segment (** (m)
1	577.422,068 361.481,023	2	577.249,796 361.501,879	173.53
2	577.249,796 361.501,879	3	577.251,408 361.482,558	19.388
3	577.251,408 361.482,558	4	577.419,633 361.462,21	169.451
4	577.419,633 361.462,21	5	577.421,522 361.461,952	1.907

Punct început	X / Y	Punct sfârşit	X / Y	Lungime segment (** (m)
5	577.421,522 361.461,952	6	577.428,361 361.461,017	6.903
6	577.428,361 361.461,017	7	577.436,224 361.459,908	7.941
7	577.436,224 361.459,908	8	577.438,737 361.469,79	10.197
8	577.438,737 361.469,79	9	577.440,826 361.478,752	9.202
9	577.440,826 361.478,752	1	577.422,068 361.481,023	18.895

**** Lungimile segmentelor sunt determinate în planul de proiecţie Stereo 70 şi sunt rotunjite la 1 milimetru.**
***** Distanţa dintre puncte este formată din segmente cumulate ce sunt mai mici decât valoarea 1 milimetru.**

DATE DESPRE IMOBILUL NR. 4574

Oficiul de Cadastru şi Publicitate Imobiliară PRAHOVA
Biroul de Cadastru şi Publicitate Imobiliară Ploieşti

A. Partea I. Descrierea imobilului

TEREN Intravilan

Adresa: Loc. Podu Valeni, Jud. Prahova

Nr. Crt	Nr cadastral Nr. topografic	Suprafaţa* (mp)	Observaţii / Referinţe
A1		Din acte: 633 Masurata: 636	Sector cadastral:25 Teren imprejmuit;

Construcţii

Crt	Nr cadastral Nr. topografic	Adresa	Observaţii / Referinţe
A1.1		Loc. Podu Valeni, Jud. Prahova	Nr. niveluri:2; S. construita la sol:43 mp;
A1.2		Loc. Podu Valeni, Jud. Prahova	Nr. niveluri:1; S. construita la sol:44 mp;

B. Partea II. Proprietari şi acte

Inscrieri privitoare la dreptul de proprietate şi alte drepturi reale		Referinţe
/		
Act Administrativ nr. 111577, din 18/12/2002 emis de CJSDAPT PRAHOVA;		
B1	Intabulare, drept de PROPRIETATE, dobandit prin Reconstituire, cota actuala 1/1, cota initiala 1/1	A1
	1) **ENACHE DUMITRU ION**, Lipsă CNP.	
Act Administrativ nr. 2340, din 06/03/2023 emis de PRIMĂRIA COMUNEI POIENARII BURCHII;		
B2	Intabulare, drept de PROPRIETATE, dobandit prin Construire, cota actuala 1/1, cota initiala 1/1	A1.1, A1.2
	1) **ENACHE DUMITRU ION**, Lipsă CNP.	

C. Partea III. SARCINI .

Inscrieri privind dezmembramintele dreptului de proprietate, drepturi reale de garanţie şi sarcini	Referinţe
NU SUNT	

Anexa Nr. 1 La Partea I

Teren

Nr cadastral	Suprafaţa (mp)*	Observaţii / Referinţe
	Din acte: 633 Masurata: 636	

* Suprafaţa este determinată in planul de proiecţie Stereo 70.

DETALII LINIARE IMOBIL



Date referitoare la teren

Crt	Categorie folosinţă	Intra vilan	Suprafaţa (mp)	Tarla	Parcelă	Nr. topo	Observaţii / Referinţe
1	curti constructii	DA	636	4	79	-	

Date referitoare la construcţii

Crt	Număr	Destinaţie construcţie	Supraf. (mp)	Situaţie juridică	Observaţii / Referinţe
A1.1		constructii de locuinte	43	Cu acte	Nr. niveluri:2; S. construita la sol:43 mp;
A1.2		constructii anexa	44	Cu acte	Nr. niveluri:1; S. construita la sol:44 mp;

Lungime Segmente
1) Valorile lungimilor segmentelor sunt obţinute din proiecţie în plan.

Punct început	X / Y	Punct sfârşit	X / Y	Lungime segment (** (m)
1	577.478,76 361.487,054	2	577.478,399 361.480,203	6.861
2	577.478,399 361.480,203	3	577.477,964 361.475,176	5.046
3	577.477,964 361.475,176	4	577.477,971 361.474,767	0.409

Punct început	X / Y	Punct sfârşit	X / Y	Lungime segment (** (m)
4	577.477,971 361.474,767	5	577.478,001 361.473,04	1.727
5	577.478,001 361.473,04	6	577.477,888 361.462,713	10.328
6	577.477,888 361.462,713	7	577.477,775 361.461,686	1.033
7	577.477,775 361.461,686	8	577.498,416 361.458,474	20.889
8	577.498,416 361.458,474	9	577.500,539 361.459,399	2.316
9	577.500,539 361.459,399	10	577.500,901 361.459,634	0.432
10	577.500,901 361.459,634	11	577.501,848 361.487,635	28.017
11	577.501,848 361.487,635	12	577.501,803 361.487,63	0.045
12	577.501,803 361.487,63	1	577.478,76 361.487,054	23.05

**** Lungimile segmentelor sunt determinate în planul de proiecţie Stereo 70 şi sunt rotunjite la 1 milimetru.**
***** Distanţa dintre puncte este formată din segmente cumulate ce sunt mai mici decât valoarea 1 milimetru.**

DATE DESPRE IMOBILUL NR. 4575

Oficiul de Cadastru şi Publicitate Imobiliară PRAHOVA
Biroul de Cadastru şi Publicitate Imobiliară Ploieşti

A. Partea I. Descrierea imobilului

TEREN Intravilan

Adresa: Loc. Podu Valeni, Jud. Prahova

Nr. Crt	Nr cadastral Nr. topografic	Suprafaţa* (mp)	Observaţii / Referinţe
A1	21557	Din acte: 351 Masurata: 410	Sector cadastral:25 Teren imprejmuit;

Construcţii

Crt	Nr cadastral Nr. topografic	Adresa	Observaţii / Referinţe
A1.1	21557-C1	Loc. Podu Valeni, Jud. Prahova	Nr. niveluri:1; S. construita la sol:78 mp; LOCUINTA
A1.3	21557-C3	Loc. Podu Valeni, Jud. Prahova	Nr. niveluri:1; S. construita la sol:23 mp; ANEXA

B. Partea II. Proprietari şi acte

Inscrieri privitoare la dreptul de proprietate şi alte drepturi reale		Referinţe
71915 / 09/07/2015		
Act Administrativ nr. 180, din 12/02/2014 emis de OCPI PRAHOVA;		
B4	se noteaza din oficiu propunerea de dezmembrare a imobilului	A1, A1.1, A1.3
	OBSERVATII: pozitie transcrisa din CF 21477/Poienarii Burchii, inscrisa prin incheierea nr. 10291 din 13/02/2014;	
71921 / 09/07/2015		
Act Notarial nr. 209, din 02/07/2015 emis de NP DINU VLAD ALEXANDRU;		
B5	Intabulare, drept de PROPRIETATEdonatie, dobandit prin Conventie, cota actuala 1/1, cota initiala 1/1	A1, A1.1, A1.3
	1) **STANCIU GEORGE ROBERTINO** 2) **STANCIU MARIANA**	

C. Partea III. SARCINI

Inscrieri privind dezmembramintele dreptului de proprietate, drepturi reale de garanţie şi sarcini		Referinţe
71915 / 09/07/2015		
Act Notarial nr. 938, din 18/12/2013 emis de NP CALIN MIRELA;		
C1	Intabulare, drept de IPOTECA, Valoare:45000 LEIplus celelalte obligatii de plata aferente creditului	A1, A1.1, A1.3
	1) **PATRIA CREDIT INSTITUTIE FINANCIARA NEBANCARA SA**, CIF:9999999999999, Lipsă CNP.	
71921 / 09/07/2015		
Act Notarial nr. 209, din 02/07/2015 emis de NP DINU VLAD ALEXANDRU;		
C2	Intabulare, drept de IPOTECA LEGALA, Valoare:0 reprezentand contravaloarea intretinerii	A1, A1.1, A1.3
	1) **STANCIU MARIA**	

Anexa Nr. 1 La Partea I

Teren

Nr cadastral	Suprafaţa (mp)*	Observaţii / Referinţe
21557	Din acte: 351 Masurata: 410	

* Suprafaţa este determinată in planul de proiecţie Stereo 70.

DETALII LINIARE IMOBIL

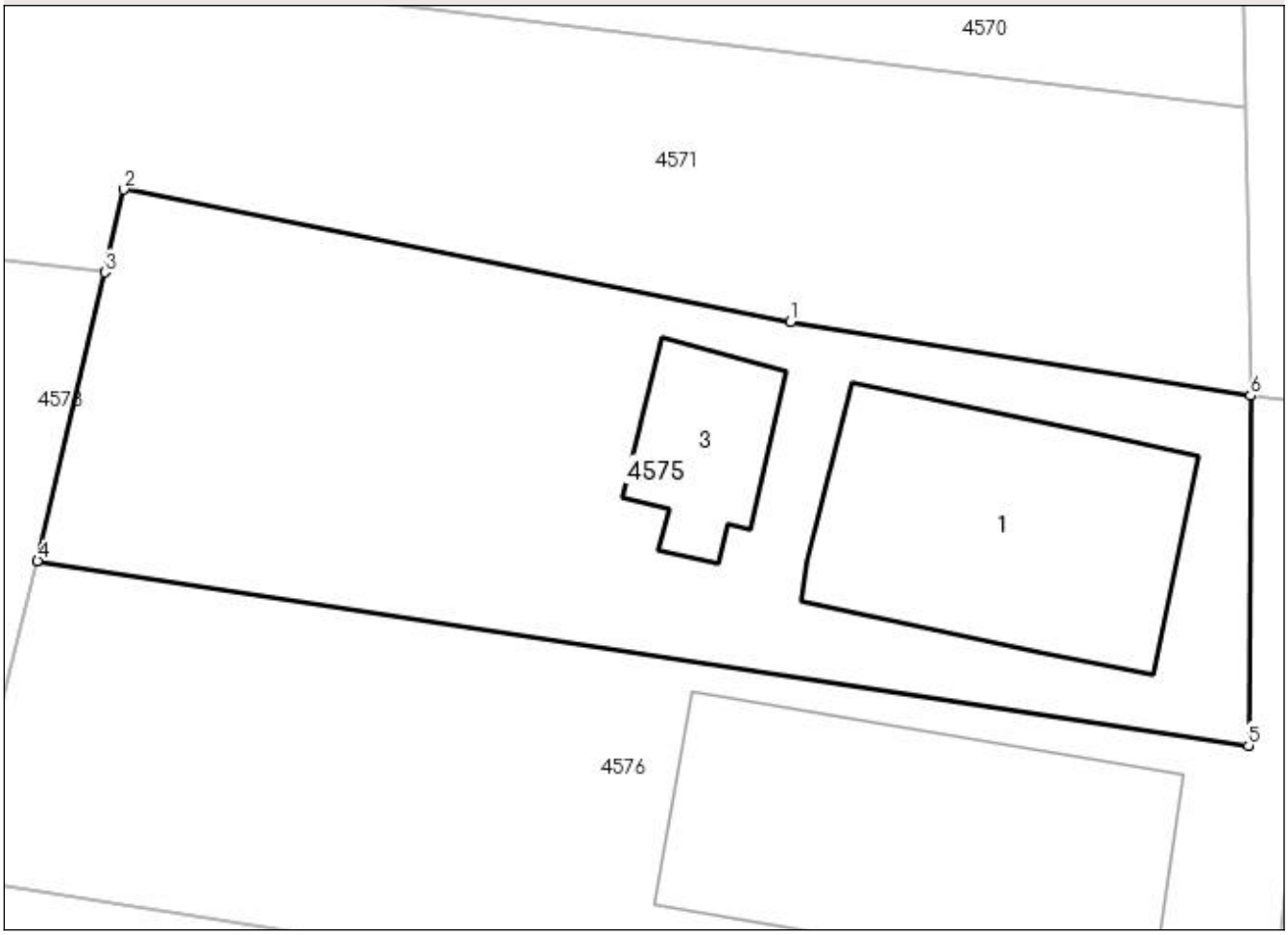

Date referitoare la teren

Crt	Categorie folosinţă	Intra vilan	Suprafaţa (mp)	Tarla	Parcelă	Nr. topo	Observaţii / Referinţe
1	curti constructii	DA	410	4	82	-	

Date referitoare la construcţii

Crt	Număr	Destinaţie construcţie	Supraf. (mp)	Situaţie juridică	Observaţii / Referinţe
A1.1	21557-C1	constructii de locuinte	Din acte: 0 Masurata: 78	Cu acte	Nr. niveluri:1; S. construita la sol:78 mp; LOCUINTA
A1.3	21557-C3	constructii anexa	Din acte: 0 Masurata: 23	Cu acte	Nr. niveluri:1; S. construita la sol:23 mp; ANEXA

Lungime Segmente

1) Valorile lungimilor segmentelor sunt obţinute din proiecţie în plan.

Punct început	X / Y	Punct sfârşit	X / Y	Lungime segment (** (m)
1	577.462,141 361.477,212	2	577.441,417 361.481,327	21.129
2	577.441,417 361.481,327	3	577.440,826 361.478,752	2.642

Punct început	X / Y	Punct sfârşit	X / Y	Lungime segment (** (m)
3	577.440,826 361.478,752	4	577.438,737 361.469,79	9.202
4	577.438,737 361.469,79	5	577.476,384 361.464,051	38.082
5	577.476,384 361.464,051	6	577.476,447 361.474,921	10.87
6	577.476,447 361.474,921	1	577.462,141 361.477,212	14.488

** Lungimile segmentelor sunt determinate în planul de proiecţie Stereo 70 şi sunt rotunjite la 1 milimetru.
*** Distanţa dintre puncte este formată din segmente cumulate ce sunt mai mici decât valoarea 1 milimetru.

DATE DESPRE IMOBILUL NR. 4576

Oficiul de Cadastru şi Publicitate Imobiliară PRAHOVA
Biroul de Cadastru şi Publicitate Imobiliară Ploieşti

A. Partea I. Descrierea imobilului

TEREN Intravilan

Adresa: Loc. Podu Valeni, Jud. Prahova

Nr. Crt	Nr cadastral Nr. topografic	Suprafaţa* (mp)	Observaţii / Referinţe
A1	21558	Din acte: 702 Masurata: 427	Sector cadastral:25 Teren imprejmuit;

Construcţii

Crt	Nr cadastral Nr. topografic	Adresa	Observaţii / Referinţe
A1.2	21558-C2	Loc. Podu Valeni, Jud. Prahova	Nr. niveluri:1; S. construita la sol:105 mp; LOCUINTA

B. Partea II. Proprietari şi acte

Inscrieri privitoare la dreptul de proprietate şi alte drepturi reale		Referinţe
71915 / 09/07/2015		
Act Notarial nr. 208, din 02/07/2015 emis de NP DINU VLAD ALEXANDRU;		
B1	Se infiinteaza cartea funciara 21558 a imobilului cu numarul cadastral 21558/Poienarii Burchii, rezultat din dezmembrarea imobilului cu numarul cadastral 21477 inscris in cartea funciara 21477;	A1, A1.2
Act Administrativ nr. 20114, din 17/06/1994 emis de COMISIA JUDETEANA PRAHOVA (act administrativ nr. 7848/15-11-2013 emis de PRIMARIA POIENARII BURCHII; act administrativ nr. 81/13-11-2013 emis de PRIMARIA POIENARII BURCHII; act administrativ nr. 34/03-08-2009 emis de PRIMARIA POIENARII BURCHII; act administrativ nr. 6589/09-10-2013 emis de PRIMARIA POIENARII BURCHII; act administrativ nr. 7809/15-11-2013 emis de PRIMARIA POIENARII BURCHII;);		
B2	Intabulare, drept de PROPRIETATE, dobandit prin Reconstituire, cota actuala 1/1, cota initiala 1/1	A1
	1) **STANCIU MARIA**	
B3	Intabulare, drept de PROPRIETATE, dobandit prin Construire, cota actuala 1/1, cota initiala 1/1	A1.2
	1) **STANCIU MARIA**	
Act Administrativ nr. 180, din 12/02/2014 emis de OCPI PRAHOVA;		
B4	se noteaza din oficiu propunerea de dezmembrare a imobilului	A1, A1.2
	OBSERVATII: pozitie transcrisa din CF 21477/Poienarii Burchii, inscrisa prin incheierea nr. 10291 din 13/02/2014;	

C. Partea III. SARCINI

Inscrieri privind dezmembramintele dreptului de proprietate, drepturi reale de garanţie şi sarcini		Referinţe
71915 / 09/07/2015		
Act Notarial nr. 938, din 18/12/2013 emis de NP CALIN MIRELA;		
C1	Intabulare, drept de IPOTECA, Valoare:45000 LEIplus celelalte obligatii de plata aferente creditului	A1, A1.2
	1) **PATRIA CREDIT INSTITUTIE FINANCIARA NEBANCARA SA**, CIF:9999999999999, Lipsă CNP.	

Anexa Nr. 1 La Partea I

Teren

Nr cadastral	Suprafaţa (mp)*	Observaţii / Referinţe
21558	Din acte: 702 Masurata: 427	

* Suprafaţa este determinată in planul de proiecţie Stereo 70.

DETALII LINIARE IMOBIL

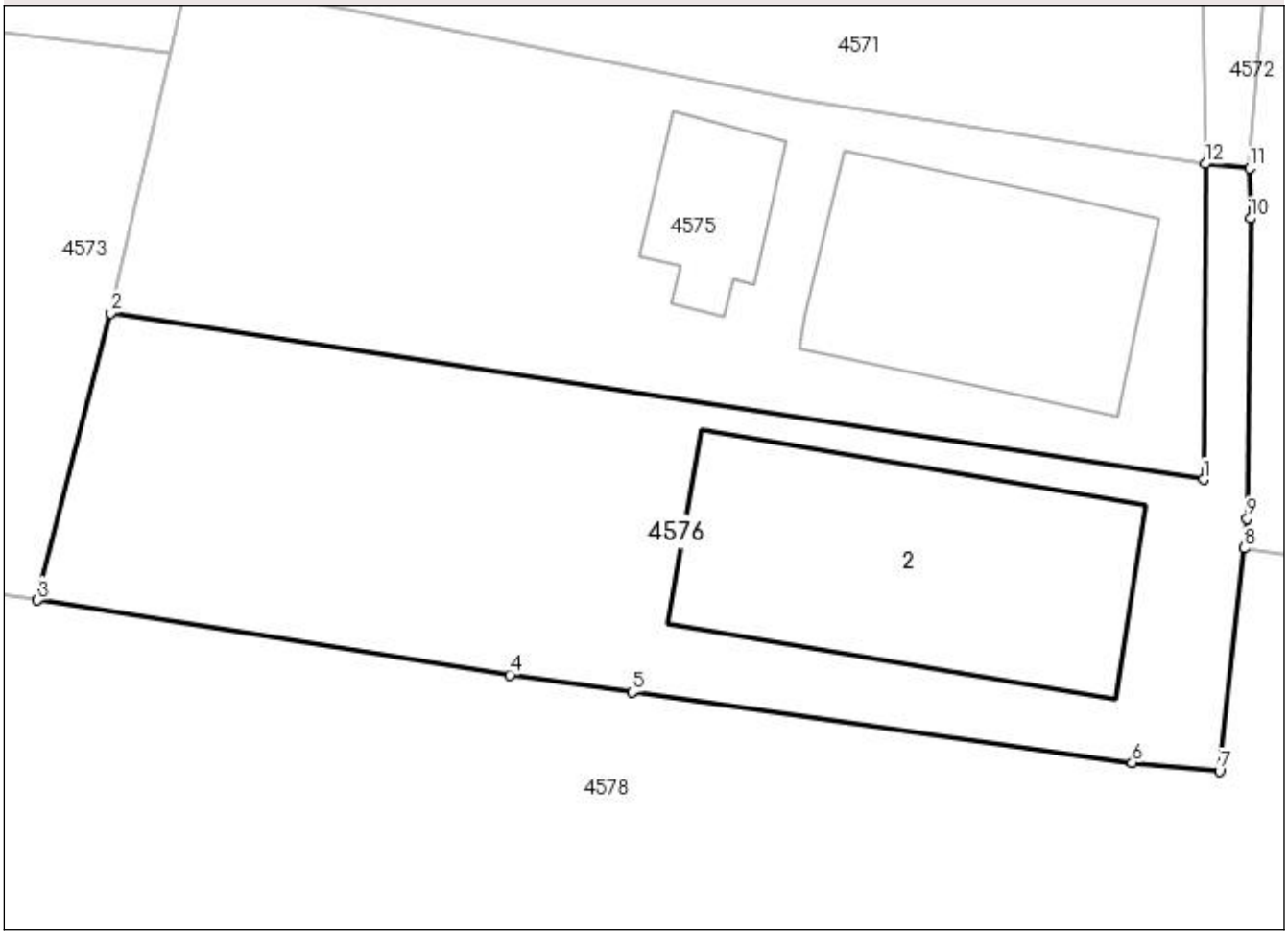

Date referitoare la teren

Crt	Categorie folosinţă	Intra vilan	Suprafaţa (mp)	Tarla	Parcelă	Nr. topo	Observaţii / Referinţe
1	curti constructii	DA	427	4	82	-	

Date referitoare la construcţii

Crt	Număr	Destinaţie construcţie	Supraf. (mp)	Situaţie juridică	Observaţii / Referinţe
A1.2	21558-C2	constructii de locuinte	Din acte: 0 Masurata: 105	Cu acte	Nr. niveluri:1; S. construita la sol:105 mp; LOCUINTA

Lungime Segmente
1) Valorile lungimilor segmentelor sunt obţinute din proiecţie în plan.

Punct început	X / Y	Punct sfârşit	X / Y	Lungime segment (** (m)
1	577.476,384 361.464,051	2	577.438,737 361.469,79	38.082
2	577.438,737 361.469,79	3	577.436,224 361.459,908	10.197
3	577.436,224 361.459,908	4	577.452,49 361.457,337	16.468

Punct început	X / Y	Punct sfârşit	X / Y	Lungime segment (** (m)
4	577.452,49 361.457,337	5	577.456,7 361.456,733	4.253
5	577.456,7 361.456,733	6	577.473,923 361.454,315	17.392
6	577.473,923 361.454,315	7	577.476,929 361.454,024	3.02
7	577.476,929 361.454,024	8	577.477,775 361.461,686	7.709
8	577.477,775 361.461,686	9	577.477,888 361.462,713	1.033
9	577.477,888 361.462,713	10	577.478,001 361.473,04	10.328
10	577.478,001 361.473,04	11	577.477,971 361.474,767	1.727
11	577.477,971 361.474,767	12	577.476,447 361.474,921	1.532
12	577.476,447 361.474,921	1	577.476,384 361.464,051	10.87

**** Lungimile segmentelor sunt determinate în planul de proiecţie Stereo 70 şi sunt rotunjite la 1 milimetru.**
***** Distanţa dintre puncte este formată din segmente cumulate ce sunt mai mici decât valoarea 1 milimetru.**

DATE DESPRE IMOBILUL NR. 4577

Oficiul de Cadastru şi Publicitate Imobiliară PRAHOVA
Biroul de Cadastru şi Publicitate Imobiliară Ploieşti

A. Partea I. Descrierea imobilului

TEREN Extravilan

Adresa: Jud. Prahova

Nr. Crt	Nr cadastral Nr. topografic	Suprafaţa* (mp)	Observaţii / Referinţe
A1		4.524	Sector cadastral:25 Teren neimprejmuit;

B. Partea II. Proprietari şi acte

Inscrieri privitoare la dreptul de proprietate şi alte drepturi reale		Referinţe
/		
Act Administrativ nr. 111597, din 18/12/2002 emis de CJSDAPT PRAHOVA;		
B1	Intabulare, drept de PROPRIETATE, dobandit prin Reconstituire, cota actuala 1/1, cota initiala 1/1	A1
	1) **COSTEA MARIN**, Lipsă CNP.	

C. Partea III. SARCINI .

Inscrieri privind dezmembramintele dreptului de proprietate, drepturi reale de garanţie şi sarcini	Referinţe
NU SUNT	

Anexa Nr. 1 La Partea I

Teren

Nr cadastral	Suprafaţa (mp)*	Observaţii / Referinţe
	4.524	

* Suprafaţa este determinată in planul de proiecţie Stereo 70.

DETALII LINIARE IMOBIL

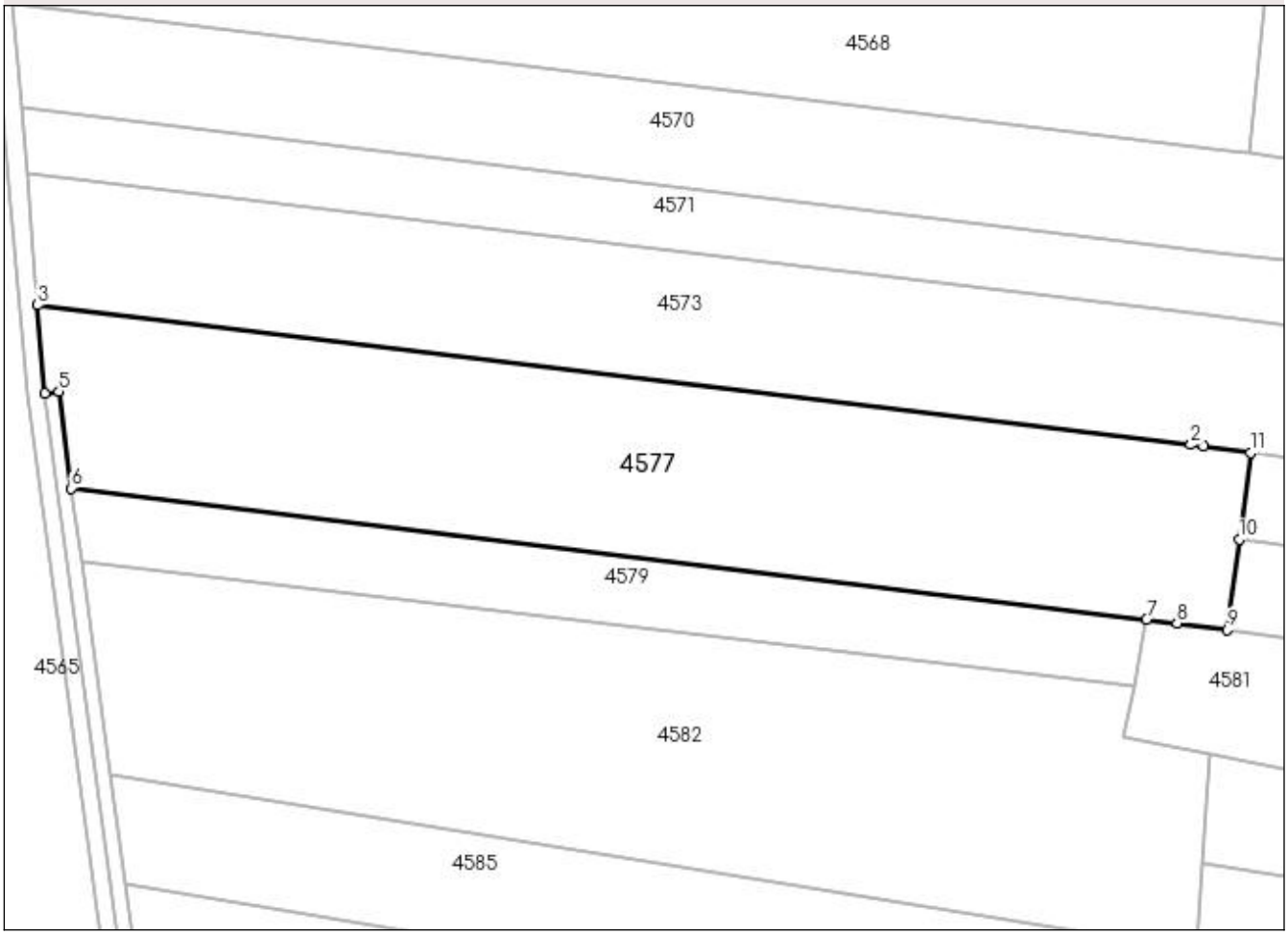

Date referitoare la teren

Crt	Categorie folosinţă	Intra vilan	Suprafaţa (mp)	Tarla	Parcelă	Nr. topo	Observaţii / Referinţe
1	arabil	NU	4.524	53/1	175/44	-	

Lungime Segmente

1) Valorile lungimilor segmentelor sunt obţinute din proiecţie în plan.

Punct început	X / Y	Punct sfârşit	X / Y	Lungime segment (** (m)
1	577.421,522 361.461,952	2	577.419,633 361.462,21	1.907
2	577.419,633 361.462,21	3	577.251,408 361.482,558	169.451
3	577.251,408 361.482,558	4	577.252,479 361.469,715	12.888
4	577.252,479 361.469,715	5	577.254,504 361.469,989	2.043
5	577.254,504 361.469,989	6	577.256,371 361.455,846	14.266

Punct început	X / Y	Punct sfârşit	X / Y	Lungime segment (** (m)
6	577.256,371 361.455,846	7	577.413,213 361.436,776	157.997
7	577.413,213 361.436,776	8	577.417,646 361.436,237	4.466
8	577.417,646 361.436,237	9	577.424,992 361.435,25	7.412
9	577.424,992 361.435,25	10	577.426,712 361.448,405	13.267
10	577.426,712 361.448,405	11	577.428,361 361.461,017	12.719
11	577.428,361 361.461,017	1	577.421,522 361.461,952	6.903

** Lungimile segmentelor sunt determinate în planul de proiecţie Stereo 70 şi sunt rotunjite la 1 milimetru.
*** Distanţa dintre puncte este formată din segmente cumulate ce sunt mai mici decât valoarea 1 milimetru.

DATE DESPRE IMOBILUL NR. 4578

Oficiul de Cadastru şi Publicitate Imobiliară PRAHOVA
Biroul de Cadastru şi Publicitate Imobiliară Ploieşti

A. Partea I. Descrierea imobilului

TEREN Intravilan

Adresa: Loc. Podu Valeni, Jud. Prahova

Nr. Crt	Nr cadastral Nr. topografic	Suprafaţa* (mp)	Observaţii / Referinţe
A1		Din acte: 1.298 Masurata: 1.105	Sector cadastral:25 Teren imprejmuit;

Construcţii

Crt	Nr cadastral Nr. topografic	Adresa	Observaţii / Referinţe
A1.1		Loc. Podu Valeni, Jud. Prahova	Nr. niveluri:1; S. construita la sol:44 mp;

B. Partea II. Proprietari şi acte

Inscrieri privitoare la dreptul de proprietate şi alte drepturi reale		Referinţe
/		
Act Administrativ nr. 111597, din 18/12/2002 emis de CJSDAPT PRAHOVA;		
B1	Intabulare, drept de PROPRIETATE, dobandit prin Reconstituire, cota actuala 1/1, cota initiala 1/1	A1
	1) **COSTEA MARIN**, Lipsă CNP.	
Act Administrativ nr. 2340, din 06/03/2023 emis de PRIMĂRIA COMUNEI POIENARII BURCHII;		
B2	Intabulare, drept de PROPRIETATE, dobandit prin Construire, cota actuala 1/1, cota initiala 1/1	A1.1
	1) **COSTEA MARIN**, Lipsă CNP.	

C. Partea III. SARCINI .

Inscrieri privind dezmembramintele dreptului de proprietate, drepturi reale de garanţie şi sarcini	Referinţe
NU SUNT	

Anexa Nr. 1 La Partea I

Teren

Nr cadastral	Suprafaţa (mp)*	Observaţii / Referinţe
	Din acte: 1.298 Masurata: 1.105	

* Suprafaţa este determinată in planul de proiecţie Stereo 70.

DETALII LINIARE IMOBIL



Date referitoare la teren

Crt	Categorie folosinţă	Intra vilan	Suprafaţa (mp)	Tarla	Parcelă	Nr. topo	Observaţii / Referinţe
1	curti constructii	DA	816	4	83	-	
2	arabil	DA	289	4	84,85	-	

Date referitoare la construcţii

Crt	Număr	Destinaţie construcţie	Supraf. (mp)	Situaţie juridică	Observaţii / Referinţe
A1.1		constructii de locuinte	44	Cu acte	Nr. niveluri:1; S. construita la sol:44 mp;

Lungime Segmente
1) Valorile lungimilor segmentelor sunt obţinute din proiecţie în plan.

Punct început	X / Y	Punct sfârşit	X / Y	Lungime segment (** (m)
1	577.456,7 361.456,733	2	577.452,49 361.457,337	4.253
2	577.452,49 361.457,337	3	577.436,224 361.459,908	16.468
3	577.436,224 361.459,908	4	577.428,361 361.461,017	7.941

Punct început	X / Y	Punct sfârşit	X / Y	Lungime segment (** (m)
4	577.428,361 361.461,017	5	577.426,712 361.448,405	12.719
5	577.426,712 361.448,405	6	577.450,711 361.445,281	24.201
6	577.450,711 361.445,281	7	577.461,242 361.443,714	10.647
7	577.461,242 361.443,714	8	577.480,006 361.440,694	19.005
8	577.480,006 361.440,694	9	577.500,511 361.437,498	20.753
9	577.500,511 361.437,498	10	577.500,539 361.459,399	21.901
10	577.500,539 361.459,399	11	577.498,416 361.458,474	2.316
11	577.498,416 361.458,474	12	577.477,775 361.461,686	20.889
12	577.477,775 361.461,686	13	577.476,929 361.454,024	7.709
13	577.476,929 361.454,024	14	577.473,923 361.454,315	3.02
14	577.473,923 361.454,315	1	577.456,7 361.456,733	17.392

**** Lungimile segmentelor sunt determinate în planul de proiecţie Stereo 70 şi sunt rotunjite la 1 milimetru.**
***** Distanţa dintre puncte este formată din segmente cumulate ce sunt mai mici decât valoarea 1 milimetru.**

DATE DESPRE IMOBILUL NR. 4579

Oficiul de Cadastru şi Publicitate Imobiliară PRAHOVA
Biroul de Cadastru şi Publicitate Imobiliară Ploieşti

A. Partea I. Descrierea imobilului

TEREN Extravilan

Adresa: Jud. Prahova

Nr. Crt	Nr cadastral Nr. topografic	Suprafaţa* (mp)	Observaţii / Referinţe
A1		1.597	Sector cadastral:25 Teren neimprejmuit;

B. Partea II. Proprietari şi acte

Inscrieri privitoare la dreptul de proprietate şi alte drepturi reale		Referinţe
/		
Act Administrativ nr. 111630, din 18/12/2002 emis de CJSDAPT PRAHOVA;		
B1	Intabulare, drept de PROPRIETATE, dobandit prin Reconstituire, cota actuala 1/1, cota initiala 1/1	A1
	1) **MARIN ŞTEFAN**, Lipsă CNP.	

C. Partea III. SARCINI .

Inscrieri privind dezmembramintele dreptului de proprietate, drepturi reale de garanţie şi sarcini	Referinţe
NU SUNT	

Anexa Nr. 1 La Partea I

Teren

Nr cadastral	Suprafaţa (mp)*	Observaţii / Referinţe
	1.597	

* Suprafaţa este determinată in planul de proiecţie Stereo 70.

DETALII LINIARE IMOBIL

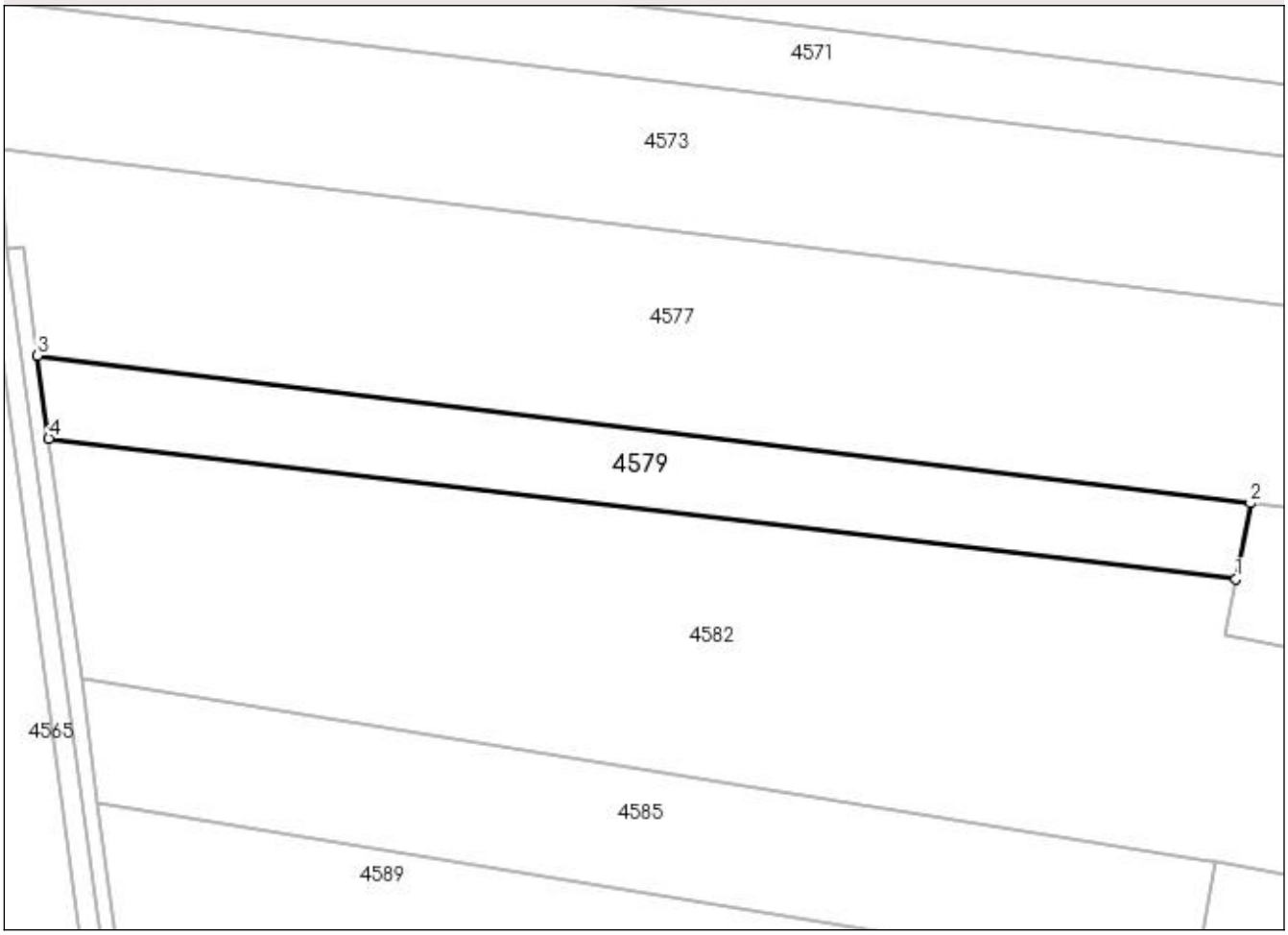

Date referitoare la teren

Crt	Categorie folosinţă	Intra vilan	Suprafaţa (mp)	Tarla	Parcelă	Nr. topo	Observaţii / Referinţe
1	arabil	NU	1.597	53/1	175/46	-	

Lungime Segmente
1) Valorile lungimilor segmentelor sunt obţinute din proiecţie în plan.

Punct început	X / Y	Punct sfârşit	X / Y	Lungime segment (** (m)
1	577.411,318 361.426,95	2	577.413,213 361.436,776	10.007
2	577.413,213 361.436,776	3	577.256,371 361.455,846	157.997
3	577.256,371 361.455,846	4	577.257,817 361.445,14	10.803
4	577.257,817 361.445,14	1	577.411,318 361.426,95	154.575

** Lungimile segmentelor sunt determinate în planul de proiecţie Stereo 70 şi sunt rotunjite la 1 milimetru.
*** Distanţa dintre puncte este formată din segmente cumulate ce sunt mai mici decât valoarea 1 milimetru.

DATE DESPRE IMOBILUL NR. 4580

Oficiul de Cadastru şi Publicitate Imobiliară PRAHOVA
Biroul de Cadastru şi Publicitate Imobiliară Ploiești

A. Partea I. Descrierea imobilului

Nr. CF vechi:248(e:248)
Nr. cadastral vechi:308

TEREN Intravilan

Adresa: Loc. Podu Valeni, Jud. Prahova, T 53/1 ; A 175/45

Nr. Crt	Nr cadastral Nr. topografic	Suprafaţa* (mp)	Observaţii / Referinţe
A1	20228	Din acte: 633 Masurata: 991	Sector cadastral:25 Teren imprejmuit; T 53/1 ; A 175/45

B. Partea II. Proprietari şi acte

Inscrieri privitoare la dreptul de proprietate şi alte drepturi reale		Referinţe
3863 / 12/01/2022		
Act Notarial nr. 9, din 12/01/2022 emis de NP Stoichici Cecilia Maria;		
B8	Intabulare, drept de PROPRIETATEcumparare ca bun comun, dobandit prin Conventie, cota actuala 1/1, cota initiala 1/1	A1
	1) **OPREA FRANZ** 2) **OPREA CARMEN**	

C. Partea III. SARCINI .

Inscrieri privind dezmembramintele dreptului de proprietate, drepturi reale de garanţie şi sarcini	Referinţe
NU SUNT	

Anexa Nr. 1 La Partea I

Teren

Nr cadastral	Suprafaţa (mp)*	Observaţii / Referinţe
20228	Din acte: 633 Masurata: 991	T 53/1 ; A 175/45

* Suprafaţa este determinată in planul de proiecţie Stereo 70.

DETALII LINIARE IMOBIL



Date referitoare la teren

Crt	Categorie folosinţă	Intra vilan	Suprafaţa (mp)	Tarla	Parcelă	Nr. topo	Observaţii / Referinţe
1	arabil	DA	991	53/1	175/45	-	

Lungime Segmente
1) Valorile lungimilor segmentelor sunt obţinute din proiecţie în plan.

Punct început	X / Y	Punct sfârşit	X / Y	Lungime segment (** (m)
1	577.424,992 361.435,25	2	577.448,978 361.432,026	24.202
2	577.448,978 361.432,026	3	577.478,774 361.427,67	30.113
3	577.478,774 361.427,67	4	577.500,562 361.424,927	21.96
4	577.500,562 361.424,927	5	577.500,511 361.437,498	12.571
5	577.500,511 361.437,498	6	577.480,006 361.440,694	20.753

Punct început	X / Y	Punct sfârşit	X / Y	Lungime segment (** (m)
6	577.480,006 361.440,694	7	577.461,242 361.443,714	19.005
7	577.461,242 361.443,714	8	577.450,711 361.445,281	10.647
8	577.450,711 361.445,281	9	577.426,712 361.448,405	24.201
9	577.426,712 361.448,405	1	577.424,992 361.435,25	13.267

** Lungimile segmentelor sunt determinate în planul de proiecţie Stereo 70 şi sunt rotunjite la 1 milimetru.
*** Distanţa dintre puncte este formată din segmente cumulate ce sunt mai mici decât valoarea 1 milimetru.

DATE DESPRE IMOBILUL NR. 4581

Oficiul de Cadastru şi Publicitate Imobiliară PRAHOVA
Biroul de Cadastru şi Publicitate Imobiliară Ploieşti

A. Partea I. Descrierea imobilului

Nr. CF vechi:1092
Nr. cadastral vechi:10109

TEREN Intravilan

Adresa: Loc. Podu Valeni, Nr. 29, Jud. Prahova

Nr. Crt	Nr cadastral Nr. topografic	Suprafaţa* (mp)	Observaţii / Referinţe
A1	20194	Din acte: 1.554 Masurata: 1.563	Sector cadastral:25 Teren imprejmuit;

Construcţii

Crt	Nr cadastral Nr. topografic	Adresa	Observaţii / Referinţe
A1.1	20194-C1	Loc. Podu Valeni, Nr. 29, Jud. Prahova	Nr. niveluri:1; S. construita la sol:75 mp; ANUL CONSTRUIRII 1965, FUNDATIE BETON, PERETI PAIANTA, PLANSEU LEMN, SARPANTA LEMN, INVELITOARE TABLA, INSTALATII ELECTRICE, NU ARE CERTIFICAT DE PERFORMANTA ENERGETICA, NU ARE LIFT
A1.2		Loc. Podu Valeni, Nr. 29, Jud. Prahova	Nr. niveluri:2; S. construita la sol:50 mp;

B. Partea II. Proprietari şi acte

Inscrieri privitoare la dreptul de proprietate şi alte drepturi reale		Referinţe
62215 / 18/10/2011		
Act Notarial nr. 2089, din 17/10/2011 emis de NP PETRAS COZETA;		
B3	Intabulare, drept de PROPRIETATEcumparare ca bun comun, dobandit prin Conventie, cota actuala 1/1, cota initiala 1/1	A1, A1.1
	1) **MINEA VALENTIN** 2) **MINEA ADRIANA**	
/		
Act Administrativ nr. 2340, din 06/03/2023 emis de PRIMĂRIA COMUNEI POIENARII BURCHII;		
B5	Intabulare, drept de PROPRIETATE, dobandit prin Construire, cota actuala 1/1, cota initiala 1/1	A1.2
	1) **MINEA VALENTIN** 2) **MINEA ADRIANA**	

C. Partea III. SARCINI .

Inscrieri privind dezmembramintele dreptului de proprietate, drepturi reale de garanţie şi sarcini	Referinţe
NU SUNT	

Anexa Nr. 1 La Partea I

Teren

Nr cadastral	Suprafaţa (mp)*	Observaţii / Referinţe
20194	Din acte: 1.554 Masurata: 1.563	

* Suprafaţa este determinată in planul de proiecţie Stereo 70.

DETALII LINIARE IMOBIL



Date referitoare la teren

Crt	Categorie folosinţă	Intra vilan	Suprafaţa (mp)	Tarla	Parcelă	Nr. topo	Observaţii / Referinţe
1	curti constructii	DA	424	4	86	-	
2	vie	DA	1.139	4	87	-	

Date referitoare la construcţii

Crt	Număr	Destinaţie construcţie	Supraf. (mp)	Situaţie juridică	Observaţii / Referinţe
A1.1	20194-C1	constructii de locuinte	75	Cu acte	Nr. niveluri:1; S. construita la sol:75 mp; ANUL CONSTRUIRII 1965, FUNDATIE BETON, PERETI PAIANTA, PLANSEU LEMN, SARPANTA LEMN, INVELITOARE TABLA, INSTALATII ELECTRICE, NU ARE CERTIFICAT DE PERFORMANTA ENERGETICA, NU ARE LIFT
A1.2		constructii anexa	50	Cu acte	Nr. niveluri:2; S. construita la sol:50 mp;

Lungime Segmente
1) Valorile lungimilor segmentelor sunt obţinute din proiecţie în plan.

Punct început	X / Y	Punct sfârşit	X / Y	Lungime segment (** (m)

Punct început	X / Y	Punct sfârşit	X / Y	Lungime segment (** (m)
1	577.412,601 361.419,127	2	577.422,438 361.417,125	10.039
2	577.422,438 361.417,125	3	577.445,041 361.412,456	23.08
3	577.445,041 361.412,456	4	577.463,123 361.408,681	18.472
4	577.463,123 361.408,681	5	577.465,559 361.413,878	5.74
5	577.465,559 361.413,878	6	577.467,409 361.414,326	1.903
6	577.467,409 361.414,326	7	577.474,748 361.413,017	7.455
7	577.474,748 361.413,017	8	577.484,257 361.411,956	9.568
8	577.484,257 361.411,956	9	577.500,427 361.411,827	16.171
9	577.500,427 361.411,827	10	577.500,562 361.424,927	13.101
10	577.500,562 361.424,927	11	577.478,774 361.427,67	21.96
11	577.478,774 361.427,67	12	577.448,978 361.432,026	30.113
12	577.448,978 361.432,026	13	577.417,646 361.436,237	31.614
13	577.417,646 361.436,237	14	577.413,213 361.436,776	4.466
14	577.413,213 361.436,776	15	577.411,318 361.426,95	10.007
15	577.411,318 361.426,95	16	577.409,916 361.419,674	7.41
16	577.409,916 361.419,674	1	577.412,601 361.419,127	2.74

**** Lungimile segmentelor sunt determinate în planul de proiecţie Stereo 70 şi sunt rotunjite la 1 milimetru.**
***** Distanţa dintre puncte este formată din segmente cumulate ce sunt mai mici decât valoarea 1 milimetru.**

DATE DESPRE IMOBILUL NR. 4582

Oficiul de Cadastru şi Publicitate Imobiliară PRAHOVA
Biroul de Cadastru şi Publicitate Imobiliară Ploieşti

A. Partea I. Descrierea imobilului

TEREN Necunoscut

Adresa: Loc. Podu Valeni, Jud. Prahova

Nr. Crt	Nr cadastral Nr. topografic	Suprafaţa* (mp)	Observaţii / Referinţe
A1	21178	5.390	Sector cadastral:25 Teren neimprejmuit;

B. Partea II. Proprietari şi acte

Inscrieri privitoare la dreptul de proprietate şi alte drepturi reale		Referinţe
22140 / 01/04/2013		
Act Notarial nr. 247, din 25/03/2013 emis de NP DINU VLAD-ALEXANDRU;		
B2	Intabulare, drept de PROPRIETATEcumparare ca bun comun, dobandit prin Conventie, cota actuala 1/1, cota initiala 1/1 1) **NECULA CLAUDIA GEORGETA** 2) **NECULA LUIGI**	A1
37735 / 03/06/2013		
Act Administrativ nr. 22140, din 25/04/2013 emis de OCPI PH;		
B3	se indreapta eroarea materiala strecurata in cuprinsul incheierii 22140/2013 in sensul ca data corecta a bonului fiscal nr.11 este 25.03.2013	A1
139305 / 27/11/2019		
Act Administrativ nr. C14139, din 26/11/2019 emis de OCPI PRAHOVA;		
B4	se noteaza din oficiu faptul ca documentatia de dezmembrare a imobilului a fost respinsa	A1

C. Partea III. SARCINI

Inscrieri privind dezmembramintele dreptului de proprietate, drepturi reale de garanţie şi sarcini		Referinţe
112193 / 26/08/2021		
Somatie nr. 4108, din 19/08/2021 emis de BEJ COSTOAIE MARCEL (hotarare judecatoreasca nr 1530/281/2021 din 28.01.2021, emis de JUDECATORIA PLOIESTI);		
C1	se noteaza urmarirea silita imobiliara in dosar de executare nr. 165/2021 pentru recuperarea sumei de 30373,76 Lei reprezentand debit si cheltuieli de executare silita in favoarea creditoarei BNP PARIBAS PERSONAL FINANCE SA PARIS SUCURSALA BUCURESTI, la cererea Ex. Jud. Costoaie Marcel (asupra cotei din imobil proprietatea lui NECULA CLAUDIA GEORGETA)	A1

Anexa Nr. 1 La Partea I

Teren

Nr cadastral	Suprafaţa (mp)*	Observaţii / Referinţe
21178	5.390	

* Suprafaţa este determinată in planul de proiecţie Stereo 70.

DETALII LINIARE IMOBIL

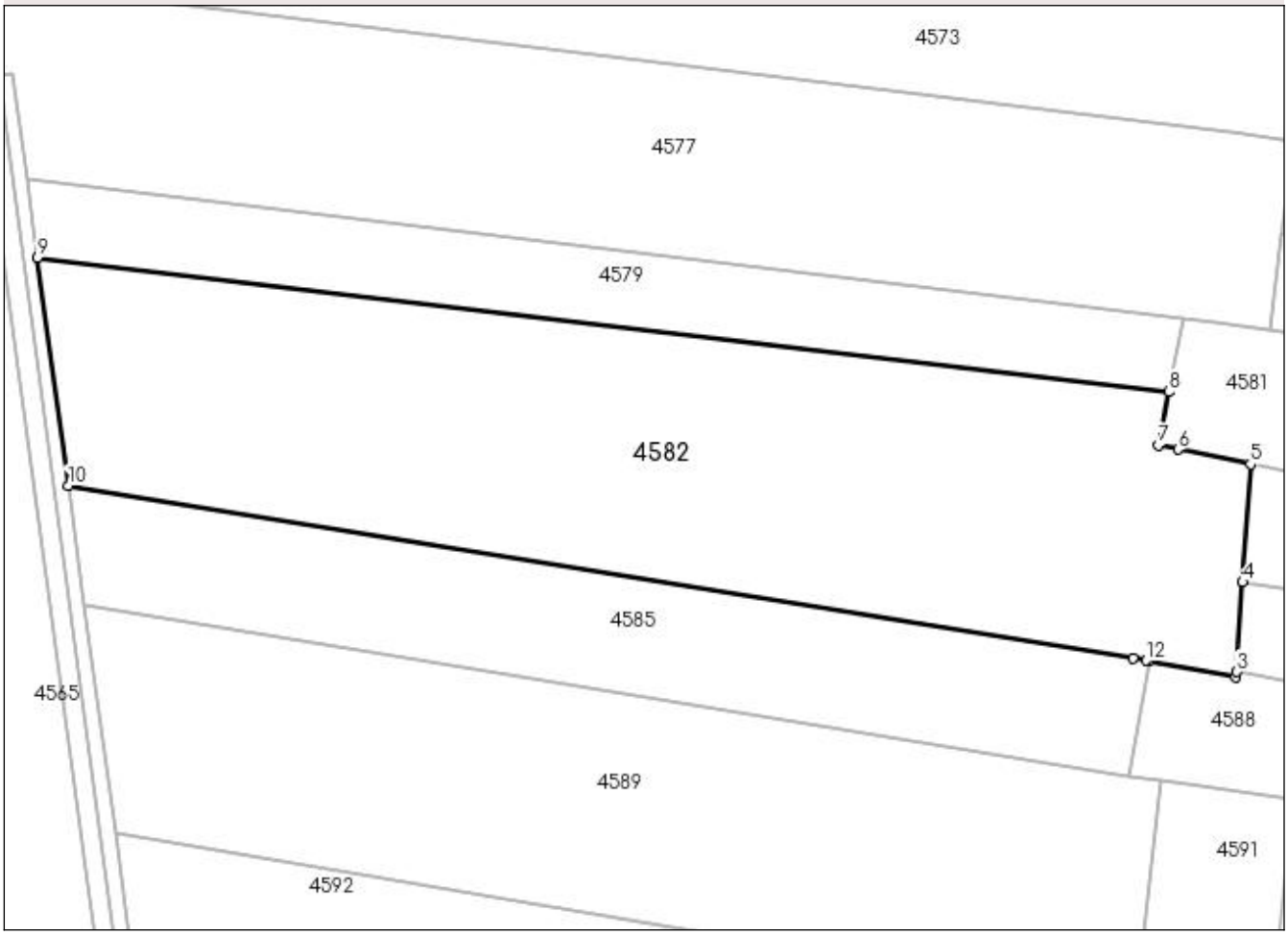

Date referitoare la teren

Crt	Categorie folosinţă	Intra vilan	Suprafaţa (mp)	Tarla	Parcelă	Nr. topo	Observaţii / Referinţe
1	arabil	DA	348	53	175/47	-	
2	arabil	NU	5.042	53/1	175/47	-	

Lungime Segmente

1) Valorile lungimilor segmentelor sunt obţinute din proiecţie în plan.

Punct început	X / Y	Punct sfârşit	X / Y	Lungime segment (** (m)
1	577.408,688 361.390,412	2	577.420,477 361.388,208	11.993
2	577.420,477 361.388,208	3	577.420,571 361.388,942	0.74
3	577.420,571 361.388,942	4	577.421,377 361.401,101	12.186
4	577.421,377 361.401,101	5	577.422,438 361.417,125	16.059

Punct început	X / Y	Punct sfârşit	X / Y	Lungime segment (** (m)
5	577.422,438 361.417,125	6	577.412,601 361.419,127	10.039
6	577.412,601 361.419,127	7	577.409,916 361.419,674	2.74
7	577.409,916 361.419,674	8	577.411,318 361.426,95	7.41
8	577.411,318 361.426,95	9	577.257,817 361.445,14	154.575
9	577.257,817 361.445,14	10	577.261,997 361.414,193	31.228
10	577.261,997 361.414,193	11	577.406,459 361.390,784	146.346
11	577.406,459 361.390,784	12	577.408,246 361.390,494	1.81
12	577.408,246 361.390,494	1	577.408,688 361.390,412	0.45

**** Lungimile segmentelor sunt determinate în planul de proiecţie Stereo 70 şi sunt rotunjite la 1 milimetru.**
***** Distanţa dintre puncte este formată din segmente cumulate ce sunt mai mici decât valoarea 1 milimetru.**

DATE DESPRE IMOBILUL NR. 4583

Oficiul de Cadastru şi Publicitate Imobiliară PRAHOVA
Biroul de Cadastru şi Publicitate Imobiliară Ploieşti

A. Partea I. Descrierea imobilului

TEREN Intravilan

Adresa: Loc. Podu Valeni, Jud. Prahova

Nr. Crt	Nr cadastral Nr. topografic	Suprafaţa* (mp)	Observaţii / Referinţe
A1	24833	513	Sector cadastral:25 Teren imprejmuit;

B. Partea II. Proprietari şi acte

Inscrieri privitoare la dreptul de proprietate şi alte drepturi reale		Referinţe
90713 / 11/09/2020		
Act Notarial nr. 1676, din 09/09/2020 emis de NP Minea Octavian;		
B1	Se infiinteaza cartea funciara 24833 a imobilului cu numarul cadastral 24833/Poienarii Burchii, rezultat din dezmembrarea imobilului cu numarul cadastral 21179 inscris in cartea funciara 21179;	A1
90717 / 11/09/2020		
Act Notarial nr. 1677, din 09/09/2020 emis de NP Minea Octavian;		
B4	Intabulare, drept de PROPRIETATEcumparare ca bun comun, dobandit prin Conventie, cota actuala 1/1, cota initiala 1/1	A1
	1) **SCARLAT STELIAN** 2) **SCARLAT ANIŞOARA**	

C. Partea III. SARCINI .

Inscrieri privind dezmembramintele dreptului de proprietate, drepturi reale de garanţie şi sarcini	Referinţe
NU SUNT	

Anexa Nr. 1 La Partea I

Teren

Nr cadastral	Suprafaţa (mp)*	Observaţii / Referinţe
24833	513	

* Suprafaţa este determinată in planul de proiecţie Stereo 70.

DETALII LINIARE IMOBIL

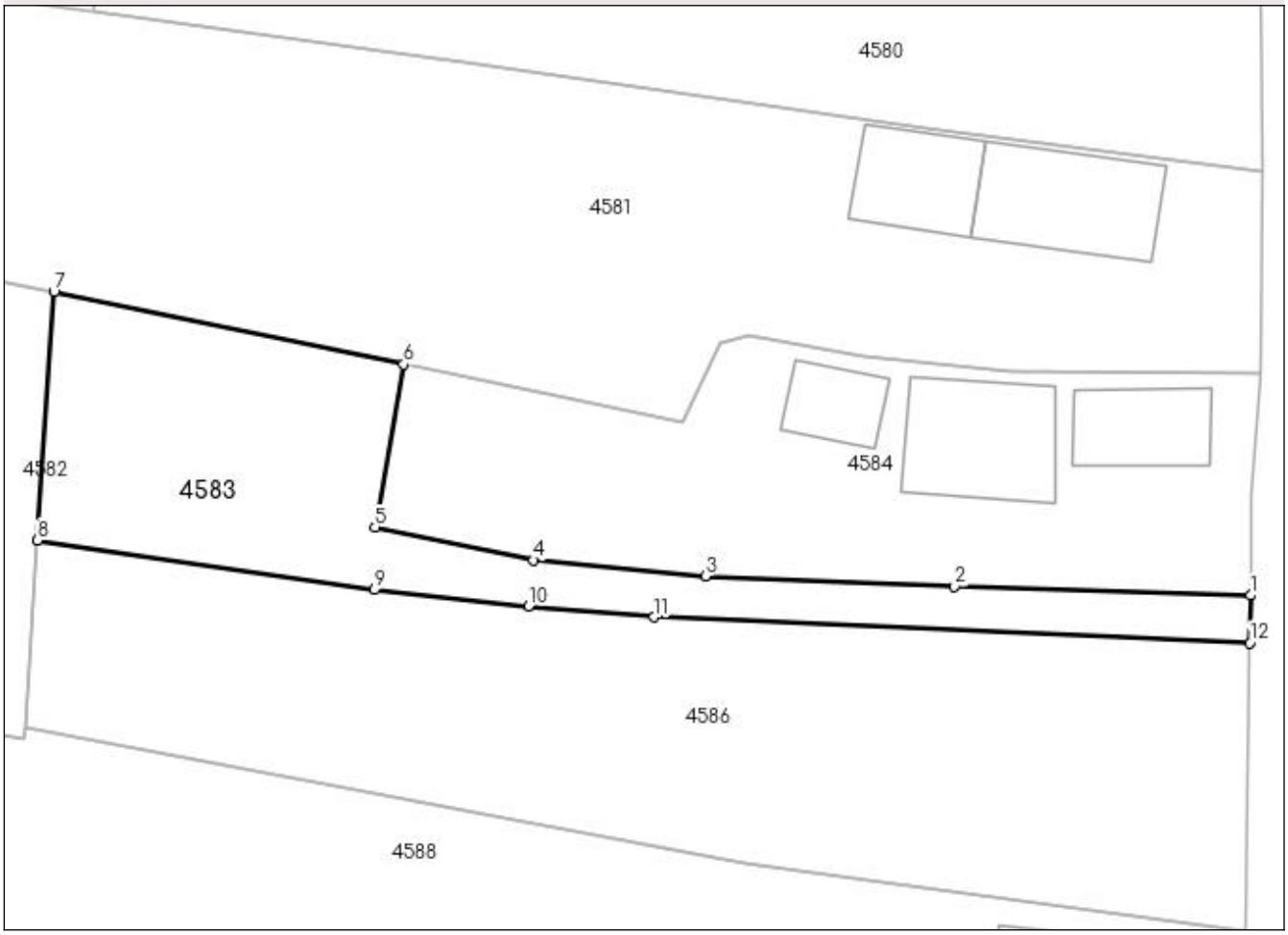

Date referitoare la teren

Crt	Categorie folosinţă	Intra vilan	Suprafaţa (mp)	Tarla	Parcelă	Nr. topo	Observaţii / Referinţe
1	arabil	DA	513	53	175/47	-	

Lungime Segmente

1) Valorile lungimilor segmentelor sunt obţinute din proiecţie în plan.

Punct început	X / Y	Punct sfârşit	X / Y	Lungime segment (** (m)
1	577.499,826 361.397,534	2	577.480,684 361.398,12	19.151
2	577.480,684 361.398,12	3	577.464,577 361.398,786	16.121
3	577.464,577 361.398,786	4	577.453,452 361.399,805	11.172
4	577.453,452 361.399,805	5	577.443,201 361.401,939	10.471
5	577.443,201 361.401,939	6	577.445,041 361.412,456	10.677

Punct început	X / Y	Punct sfârşit	X / Y	Lungime segment (** (m)
6	577.445,041 361.412,456	7	577.422,438 361.417,125	23.08
7	577.422,438 361.417,125	8	577.421,377 361.401,101	16.059
8	577.421,377 361.401,101	9	577.443,168 361.397,894	22.026
9	577.443,168 361.397,894	10	577.453,122 361.396,838	10.01
10	577.453,122 361.396,838	11	577.461,255 361.396,115	8.165
11	577.461,255 361.396,115	12	577.499,775 361.394,469	38.555
12	577.499,775 361.394,469	1	577.499,826 361.397,534	3.065

** Lungimile segmentelor sunt determinate în planul de proiecţie Stereo 70 şi sunt rotunjite la 1 milimetru.
*** Distanţa dintre puncte este formată din segmente cumulate ce sunt mai mici decât valoarea 1 milimetru.

DATE DESPRE IMOBILUL NR. 4584

Oficiul de Cadastru şi Publicitate Imobiliară PRAHOVA
Biroul de Cadastru şi Publicitate Imobiliară Ploieşti

A. Partea I. Descrierea imobilului

Nr. CF vechi:78
TEREN Intravilan Nr. cadastral vechi:125

Adresa: Loc. Podu Valeni, Jud. Prahova

Nr. Crt	Nr cadastral Nr. topografic	Suprafaţa* (mp)	Observaţii / Referinţe
A1	21261	Din acte: 733 Masurata: 730	Sector cadastral:25 Teren imprejmuit;

Construcţii

Crt	Nr cadastral Nr. topografic	Adresa	Observaţii / Referinţe
A1.1	21261-C1	Loc. Podu Valeni, Jud. Prahova	Nr. niveluri:1; S. construita la sol:44 mp; C1 - locuinta (4 camere+dependinte) - Sc=44
A1.2	21261-C2	Loc. Podu Valeni, Jud. Prahova	Nr. niveluri:1; S. construita la sol:73 mp; C2 - anexa - Sc=73 mp.
A1.3	21261-C3	Loc. Podu Valeni, Jud. Prahova	Nr. niveluri:1; S. construita la sol:28 mp; C3 - magazie - Sc=28 mp.

B. Partea II. Proprietari şi acte

Inscrieri privitoare la dreptul de proprietate şi alte drepturi reale		Referinţe
6248 / 03/08/2001		
Act Notarial nr. 1485, din 24/07/2001 emis de BNP.LUPU M.;		
B1	Intabulare, drept de PROPRIETATEcumparare ca bun comun, dobandit prin Conventie, cota actuala 1/1, cota initiala 1/1	A1, A1.1, A1.2, A1.3
	1) **SCARLAT STELIAN**, Lipsa CNP. 2) **SCARLAT ANISOARA**, Lipsa CNP.	
	OBSERVATII: (provenita din conversia CF 78)	

C. Partea III. SARCINI

Inscrieri privind dezmembramintele dreptului de proprietate, drepturi reale de garanţie şi sarcini		Referinţe
6249 / 03/08/2001		
Act Notarial nr. 1485, din 24/07/2001 emis de BNP.LUPU M.;		
C1	se noteaza dreptul de intretinere	A1.1, A1.2, A1.3
	1) **STANCIU MARIA**, Lipsa CNP.	
6250 / 03/08/2001		
Act Notarial nr. 1485, din 24/07/2001 emis de BNP.LUPU M.;		
C2	se noteaza dreptul de abitatie viagera	A1.1, A1.2, A1.3
	1) **STANCIU MARIA**, Lipsa CNP.	

Anexa Nr. 1 La Partea I

Teren

Nr cadastral	Suprafaţa (mp)*	Observaţii / Referinţe
21261	Din acte: 733 Masurata: 730	

* Suprafaţa este determinată in planul de proiecţie Stereo 70.

DETALII LINIARE IMOBIL

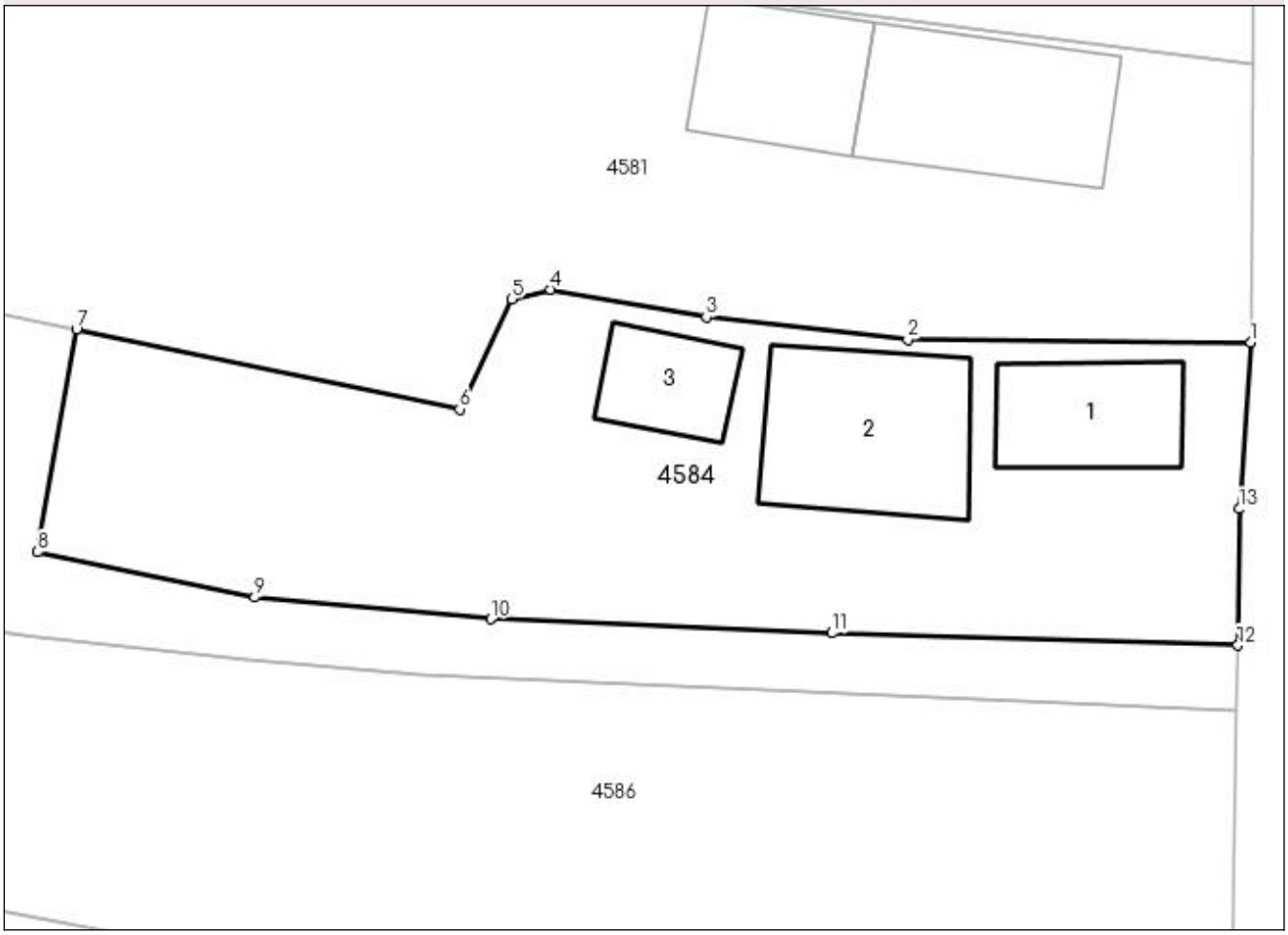

Date referitoare la teren

Crt	Categorie folosinţă	Intra vilan	Suprafaţa (mp)	Tarla	Parcelă	Nr. topo	Observaţii / Referinţe
1	curti constructii	DA	730	-	-	-	

Date referitoare la construcţii

Crt	Număr	Destinaţie construcţie	Supraf. (mp)	Situaţie juridică	Observaţii / Referinţe
A1.1	21261-C1	constructii de locuinte	Din acte: 0 Masurata: 44	Cu acte	Nr. niveluri:1; S. construita la sol:44 mp; C1 - locuinta (4 camere+dependinte) - Sc=44
A1.2	21261-C2	constructii anexa	Din acte: 0 Masurata: 73	Cu acte	Nr. niveluri:1; S. construita la sol:73 mp; C2 - anexa - Sc=73 mp.
A1.3	21261-C3	constructii anexa	Din acte: 0 Masurata: 28	Cu acte	Nr. niveluri:1; S. construita la sol:28 mp; C3 - magazie - Sc=28 mp.

Lungime Segmente
1) Valorile lungimilor segmentelor sunt obţinute din proiecţie în plan.

Punct început	X / Y	Punct sfârşit	X / Y	Lungime segment (** (m)
1	577.500,427 361.411,827	2	577.484,257 361.411,956	16.171

Punct început	X / Y	Punct sfârşit	X / Y	Lungime segment (** (m)
2	577.484,257 361.411,956	3	577.474,748 361.413,017	9.568
3	577.474,748 361.413,017	4	577.467,409 361.414,326	7.455
4	577.467,409 361.414,326	5	577.465,559 361.413,878	1.903
5	577.465,559 361.413,878	6	577.463,123 361.408,681	5.74
6	577.463,123 361.408,681	7	577.445,041 361.412,456	18.472
7	577.445,041 361.412,456	8	577.443,201 361.401,939	10.677
8	577.443,201 361.401,939	9	577.453,452 361.399,805	10.471
9	577.453,452 361.399,805	10	577.464,577 361.398,786	11.172
10	577.464,577 361.398,786	11	577.480,684 361.398,12	16.121
11	577.480,684 361.398,12	12	577.499,826 361.397,534	19.151
12	577.499,826 361.397,534	13	577.499,895 361.403,979	6.445
13	577.499,895 361.403,979	1	577.500,427 361.411,827	7.866

** Lungimile segmentelor sunt determinate în planul de proiecţie Stereo 70 şi sunt rotunjite la 1 milimetru.
*** Distanţa dintre puncte este formată din segmente cumulate ce sunt mai mici decât valoarea 1 milimetru.

DATE DESPRE IMOBILUL NR. 4585

Oficiul de Cadastru şi Publicitate Imobiliară PRAHOVA
Biroul de Cadastru şi Publicitate Imobiliară Ploieşti

A. Partea I. Descrierea imobilului

TEREN Extravilan

Adresa: Jud. Prahova

Nr. Crt	Nr cadastral Nr. topografic	Suprafaţa* (mp)	Observaţii / Referinţe
A1		2.287	Sector cadastral:25 Teren neimprejmuit;

B. Partea II. Proprietari şi acte

Inscrieri privitoare la dreptul de proprietate şi alte drepturi reale		Referinţe
/		
Act Administrativ nr. 115795, din 17/03/2005 emis de CJSDAPT PRAHOVA;		
B1	Intabulare, drept de PROPRIETATE, dobandit prin Reconstituire, cota actuala 1/1, cota initiala 1/1	A1
	1) **ILIE GHEORGHE**, Lipsă CNP.	

C. Partea III. SARCINI .

Inscrieri privind dezmembramintele dreptului de proprietate, drepturi reale de garanţie şi sarcini	Referinţe
NU SUNT	

Anexa Nr. 1 La Partea I

Teren

Nr cadastral	Suprafaţa (mp)*	Observaţii / Referinţe
	2.287	

* Suprafaţa este determinată in planul de proiecţie Stereo 70.

DETALII LINIARE IMOBIL

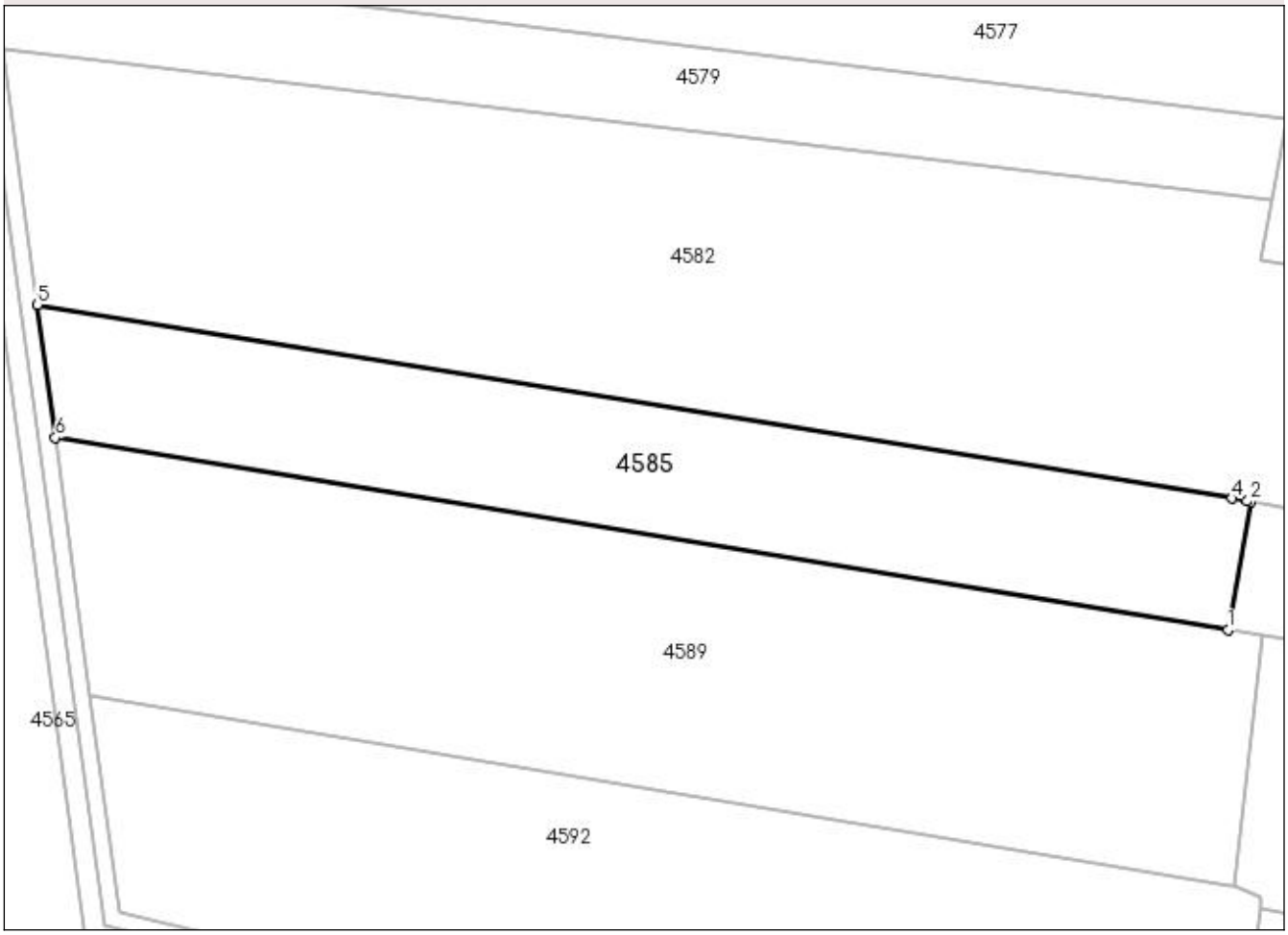

Date referitoare la teren

Crt	Categorie folosinţă	Intra vilan	Suprafaţa (mp)	Tarla	Parcelă	Nr. topo	Observaţii / Referinţe
1	arabil	NU	2.287	53/1	175/48	-	

Lungime Segmente
1) Valorile lungimilor segmentelor sunt obţinute din proiecţie în plan.

Punct început	X / Y	Punct sfârşit	X / Y	Lungime segment (** (m)
1	577.405,963 361.374,88	2	577.408,688 361.390,412	15.769
2	577.408,688 361.390,412	3	577.408,246 361.390,494	0.45
3	577.408,246 361.390,494	4	577.406,459 361.390,784	1.81
4	577.406,459 361.390,784	5	577.261,997 361.414,193	146.346
5	577.261,997 361.414,193	6	577.264,169 361.398,112	16.227

Punct început	X / Y	Punct sfârşit	X / Y	Lungime segment (** (m)
6	577.264,169 361.398,112	1	577.405,963 361.374,88	143.685

** Lungimile segmentelor sunt determinate în planul de proiecţie Stereo 70 şi sunt rotunjite la 1 milimetru.
*** Distanţa dintre puncte este formată din segmente cumulate ce sunt mai mici decât valoarea 1 milimetru.

DATE DESPRE IMOBILUL NR. 4586

Oficiul de Cadastru şi Publicitate Imobiliară PRAHOVA
Biroul de Cadastru şi Publicitate Imobiliară Ploieşti

A. Partea I. Descrierea imobilului

TEREN Intravilan

Adresa: Loc. Podu Valeni, Jud. Prahova

Nr. Crt	Nr cadastral Nr. topografic	Suprafaţa* (mp)	Observaţii / Referinţe
A1	24832	1.183	Sector cadastral:25 Teren imprejmuit;

B. Partea II. Proprietari şi acte

Inscrieri privitoare la dreptul de proprietate şi alte drepturi reale		Referinţe
90713 / 11/09/2020		
Act Notarial nr. 1676, din 09/09/2020 emis de NP Minea Octavian;		
B1	Se infiinteaza cartea funciara 24832 a imobilului cu numarul cadastral 24832/Poienarii Burchii, rezultat din dezmembrarea imobilului cu numarul cadastral 21179 inscris in cartea funciara 21179;	A1
Act Notarial nr. 247, din 25/03/2013 emis de NP DINU VLAD-ALEXANDRU;		
B2	Intabulare, drept de PROPRIETATE(cumparare ca bun comun), dobandit prin Conventie, cota actuala 1/1, cota initiala 1/1	A1
	1) **NECULA CLAUDIA GEORGETA** 2) **NECULA LUIGI**	
	OBSERVATII: pozitie transcrisa din CF 21179/Poienarii Burchii, inscrisa prin incheierea nr. 22381 din 01/04/2013;	

C. Partea III. SARCINI

Inscrieri privind dezmembramintele dreptului de proprietate, drepturi reale de garanţie şi sarcini		Referinţe
112207 / 26/08/2021		
Act Administrativ nr. 4106, din 19/08/2021 emis de Executor Judecatoresc COSTOAIE MARCEL (hotarare judecatoreasca nr 1530/281/2021 din 28.01.2021, emis de JUDECATORIA PLOIESTI);		
C1	se noteaza urmarirea silita imobiliara din dosar de executare nr. 165/2021 pentru recuperarea sumei de 30.373,76 lei reprezentand debit si cheltuieli de executare in favoarea creditoroarei BNP PARIBAS PERSONAL FINANCE SA PARIS SUCURSALA BUCURESTI, la cererea Executorului Judecatoresc Costoaie Marcel (asupra cotei din imobil proprietatea lui NECULA CLAUDIA GEORGETA)	A1

Anexa Nr. 1 La Partea I

Teren

Nr cadastral	Suprafaţa (mp)*	Observaţii / Referinţe
24832	1.183	

* Suprafaţa este determinată in planul de proiecţie Stereo 70.

DETALII LINIARE IMOBIL



Date referitoare la teren

Crt	Categorie folosinţă	Intra vilan	Suprafaţa (mp)	Tarla	Parcelă	Nr. topo	Observaţii / Referinţe
1	arabil	DA	1.183	53	175/47	-	

Lungime Segmente

1) Valorile lungimilor segmentelor sunt obţinute din proiecţie în plan.

Punct început	X / Y	Punct sfârşit	X / Y	Lungime segment (** (m)
1	577.499,775 361.394,469	2	577.461,255 361.396,115	38.555
2	577.461,255 361.396,115	3	577.453,122 361.396,838	8.165
3	577.453,122 361.396,838	4	577.443,168 361.397,894	10.01
4	577.443,168 361.397,894	5	577.421,377 361.401,101	22.026
5	577.421,377 361.401,101	6	577.420,571 361.388,942	12.186

Punct început	X / Y	Punct sfârşit	X / Y	Lungime segment (** (m)
6	577.420,571 361.388,942	7	577.467,094 361.380,195	47.338
7	577.467,094 361.380,195	8	577.474,208 361.379,237	7.178
8	577.474,208 361.379,237	9	577.499,463 361.375,837	25.483
9	577.499,463 361.375,837	1	577.499,775 361.394,469	18.635

** Lungimile segmentelor sunt determinate în planul de proiecţie Stereo 70 şi sunt rotunjite la 1 milimetru.
*** Distanţa dintre puncte este formată din segmente cumulate ce sunt mai mici decât valoarea 1 milimetru.

DATE DESPRE IMOBILUL NR. 4587

Oficiul de Cadastru şi Publicitate Imobiliară PRAHOVA
Biroul de Cadastru şi Publicitate Imobiliară Ploieşti

A. Partea I. Descrierea imobilului

TEREN Extravilan

Adresa: Jud. Prahova

Nr. Crt	Nr cadastral Nr. topografic	Suprafaţa* (mp)	Observaţii / Referinţe
A1		421	Sector cadastral:25 Teren neimprejmuit;

B. Partea II. Proprietari şi acte

Inscrieri privitoare la dreptul de proprietate şi alte drepturi reale		Referinţe
/		
Act Administrativ nr. 2342, din 06/03/2023 emis de Primăria Comunei Poienarii Burchii;		
B1	Inscrierea provizorie, drept de PROPRIETATE, dobandit prin Lege, cota actuala 1/1, cota initiala 1/1	A1
	1) **COMUNA POIENARII BURCHII**, CIF:2843647, DOMENIU PUBLIC.	

C. Partea III. SARCINI .

Inscrieri privind dezmembramintele dreptului de proprietate, drepturi reale de garanţie şi sarcini	Referinţe
NU SUNT	

Anexa Nr. 1 La Partea I

Teren

Nr cadastral	Suprafaţa (mp)*	Observaţii / Referinţe
	421	

* Suprafaţa este determinată in planul de proiecţie Stereo 70.

DETALII LINIARE IMOBIL

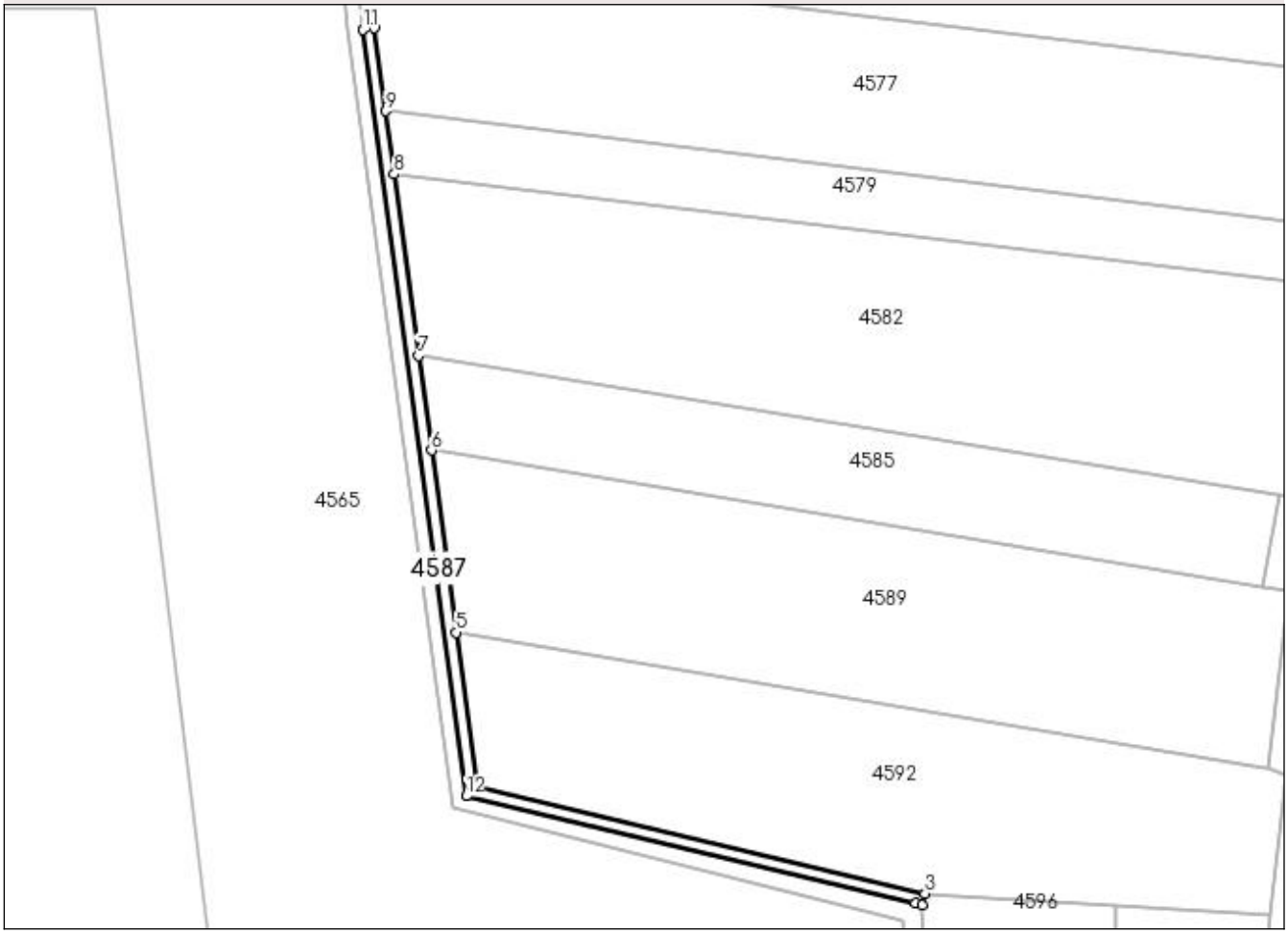

Date referitoare la teren

Crt	Categorie folosinţă	Intra vilan	Suprafaţa (mp)	Tarla	Parcelă	Nr. topo	Observaţii / Referinţe
1	curti constructii	NU	421	-	hc 177	-	

Lungime Segmente

1) Valorile lungimilor segmentelor sunt obţinute din proiecţie în plan.

Punct început	X / Y	Punct sfârşit	X / Y	Lungime segment (** (m)
1	577.346,629 361.320,97	2	577.347,856 361.320,678	1.261
2	577.347,856 361.320,678	3	577.348,319 361.322,623	1.999
3	577.348,319 361.322,623	4	577.271,908 361.340,816	78.547
4	577.271,908 361.340,816	5	577.268,366 361.367,037	26.459
5	577.268,366 361.367,037	6	577.264,169 361.398,112	31.357

Punct început	X / Y	Punct sfârşit	X / Y	Lungime segment (** (m)
6	577.264,169 361.398,112	7	577.261,997 361.414,193	16.227
7	577.261,997 361.414,193	8	577.257,817 361.445,14	31.228
8	577.257,817 361.445,14	9	577.256,371 361.455,846	10.803
9	577.256,371 361.455,846	10	577.254,504 361.469,989	14.266
10	577.254,504 361.469,989	11	577.252,479 361.469,715	2.043
11	577.252,479 361.469,715	12	577.270,11 361.339,189	131.711
12	577.270,11 361.339,189	1	577.346,629 361.320,97	78.658

** Lungimile segmentelor sunt determinate în planul de proiecţie Stereo 70 şi sunt rotunjite la 1 milimetru.
*** Distanţa dintre puncte este formată din segmente cumulate ce sunt mai mici decât valoarea 1 milimetru.

DATE DESPRE IMOBILUL NR. 4588

Oficiul de Cadastru şi Publicitate Imobiliară PRAHOVA
Biroul de Cadastru şi Publicitate Imobiliară Ploieşti

A. Partea I. Descrierea imobilului

TEREN Intravilan

Adresa: Loc. Podu Valeni, Jud. Prahova

Nr. Crt	Nr cadastral Nr. topografic	Suprafaţa* (mp)	Observaţii / Referinţe
A1		Din acte: 1.590 Masurata: 1.600	Sector cadastral:25 Teren imprejmuit;

Construcţii

Crt	Nr cadastral Nr. topografic	Adresa	Observaţii / Referinţe
A1.1		Loc. Podu Valeni, Jud. Prahova	Nr. niveluri:1; S. construita la sol:50 mp;

B. Partea II. Proprietari şi acte

Inscrieri privitoare la dreptul de proprietate şi alte drepturi reale		Referinţe
/		
Act Administrativ nr. 111644, din 18/12/2002 emis de CJSDAPT PRAHOVA;		
B1	Intabulare, drept de PROPRIETATE, dobandit prin Reconstituire, cota actuala 1/1, cota initiala 1/1	A1
	1) **CINCĂ ION**, Lipsă CNP.	
Act Administrativ nr. 2340, din 06/03/2023 emis de PRIMĂRIA COMUNEI POIENARII BURCHII;		
B2	Intabulare, drept de PROPRIETATE, dobandit prin Construire, cota actuala 1/1, cota initiala 1/1	A1.1
	1) **CINCĂ ION**, Lipsă CNP.	

C. Partea III. SARCINI .

Inscrieri privind dezmembramintele dreptului de proprietate, drepturi reale de garanţie şi sarcini	Referinţe
NU SUNT	

Anexa Nr. 1 La Partea I

Teren

Nr cadastral	Suprafaţa (mp)*	Observaţii / Referinţe
	Din acte: 1.590 Masurata: 1.600	

* Suprafaţa este determinată in planul de proiecţie Stereo 70.

DETALII LINIARE IMOBIL



Date referitoare la teren

Crt	Categorie folosinţă	Intra vilan	Suprafaţa (mp)	Tarla	Parcelă	Nr. topo	Observaţii / Referinţe
1	curti constructii	DA	420	5	92	-	
2	arabil	DA	1.180	5	90,91	-	

Date referitoare la construcţii

Crt	Număr	Destinaţie construcţie	Supraf. (mp)	Situaţie juridică	Observaţii / Referinţe
A1.1		constructii de locuinte	50	Cu acte	Nr. niveluri:1; S. construita la sol:50 mp;

Lungime Segmente
1) Valorile lungimilor segmentelor sunt obţinute din proiecţie în plan.

Punct început	X / Y	Punct sfârşit	X / Y	Lungime segment (** (m)
1	577.410,195 361.374,181	2	577.428,144 361.371,602	18.133
2	577.428,144 361.371,602	3	577.427,579 361.365,717	5.912
3	577.427,579 361.365,717	4	577.459,105 361.364,204	31.562

Punct început	X / Y	Punct sfârşit	X / Y	Lungime segment (** (m)
4	577.459,105 361.364,204	5	577.459,401 361.364,19	0.296
5	577.459,401 361.364,19	6	577.472,209 361.362,869	12.876
6	577.472,209 361.362,869	7	577.498,787 361.360,127	26.719
7	577.498,787 361.360,127	8	577.499,005 361.365,199	5.077
8	577.499,005 361.365,199	9	577.499,463 361.375,837	10.648
9	577.499,463 361.375,837	10	577.474,208 361.379,237	25.483
10	577.474,208 361.379,237	11	577.467,094 361.380,195	7.178
11	577.467,094 361.380,195	12	577.420,571 361.388,942	47.338
12	577.420,571 361.388,942	13	577.420,477 361.388,208	0.74
13	577.420,477 361.388,208	14	577.408,688 361.390,412	11.993
14	577.408,688 361.390,412	15	577.405,963 361.374,88	15.769
15	577.405,963 361.374,88	1	577.410,195 361.374,181	4.289

**** Lungimile segmentelor sunt determinate în planul de proiecţie Stereo 70 şi sunt rotunjite la 1 milimetru.**
***** Distanţa dintre puncte este formată din segmente cumulate ce sunt mai mici decât valoarea 1 milimetru.**

DATE DESPRE IMOBILUL NR. 4589

Oficiul de Cadastru şi Publicitate Imobiliară PRAHOVA
Biroul de Cadastru şi Publicitate Imobiliară Ploiești

A. Partea I. Descrierea imobilului

TEREN Extravilan

Adresa: Jud. Prahova

Nr. Crt	Nr cadastral Nr. topografic	Suprafaţa* (mp)	Observaţii / Referinţe
A1	26096	4.354	Sector cadastral:25 Teren neimprejmuit;

B. Partea II. Proprietari şi acte

Inscrieri privitoare la dreptul de proprietate şi alte drepturi reale		Referinţe
47678 / 06/04/2022		
Act Administrativ nr. 118208, din 16/03/2005 emis de COMISIA JUDETEANA PRAHOVA (act notarial nr 53 din 09.07.2013, emis de NP DINU VALD ALEXANDRU;act notarial nr 73 din 04.08.2021, emis de NP NEGRILA DANIELA);		
B2	Intabulare, drept de PROPRIETATE, dobandit prin Succesiune, cota actuala 3/8, cota initiala 3/8	A1
	1) **DINU COSTEL**	
88685 / 07/07/2022		
Act Notarial nr. 1799, din 06/07/2022 emis de Munteanu Ovidiu Lazar (act notarial nr 88 din 08.07.2022, emis de Munteanu Ovidiu Lazar);		
B4	Intabulare, drept de PROPRIETATEdonatie, dobandit prin Conventie, cota actuala 5/8, cota initiala 5/8	A1
	1) **DINU COSTEL**, Lipsă CNP.	

C. Partea III. SARCINI .

Inscrieri privind dezmembramintele dreptului de proprietate, drepturi reale de garanţie şi sarcini	Referinţe
NU SUNT	

Anexa Nr. 1 La Partea I

Teren

Nr cadastral	Suprafaţa (mp)*	Observaţii / Referinţe
26096	4.354	

* Suprafaţa este determinată in planul de proiecţie Stereo 70.

DETALII LINIARE IMOBIL

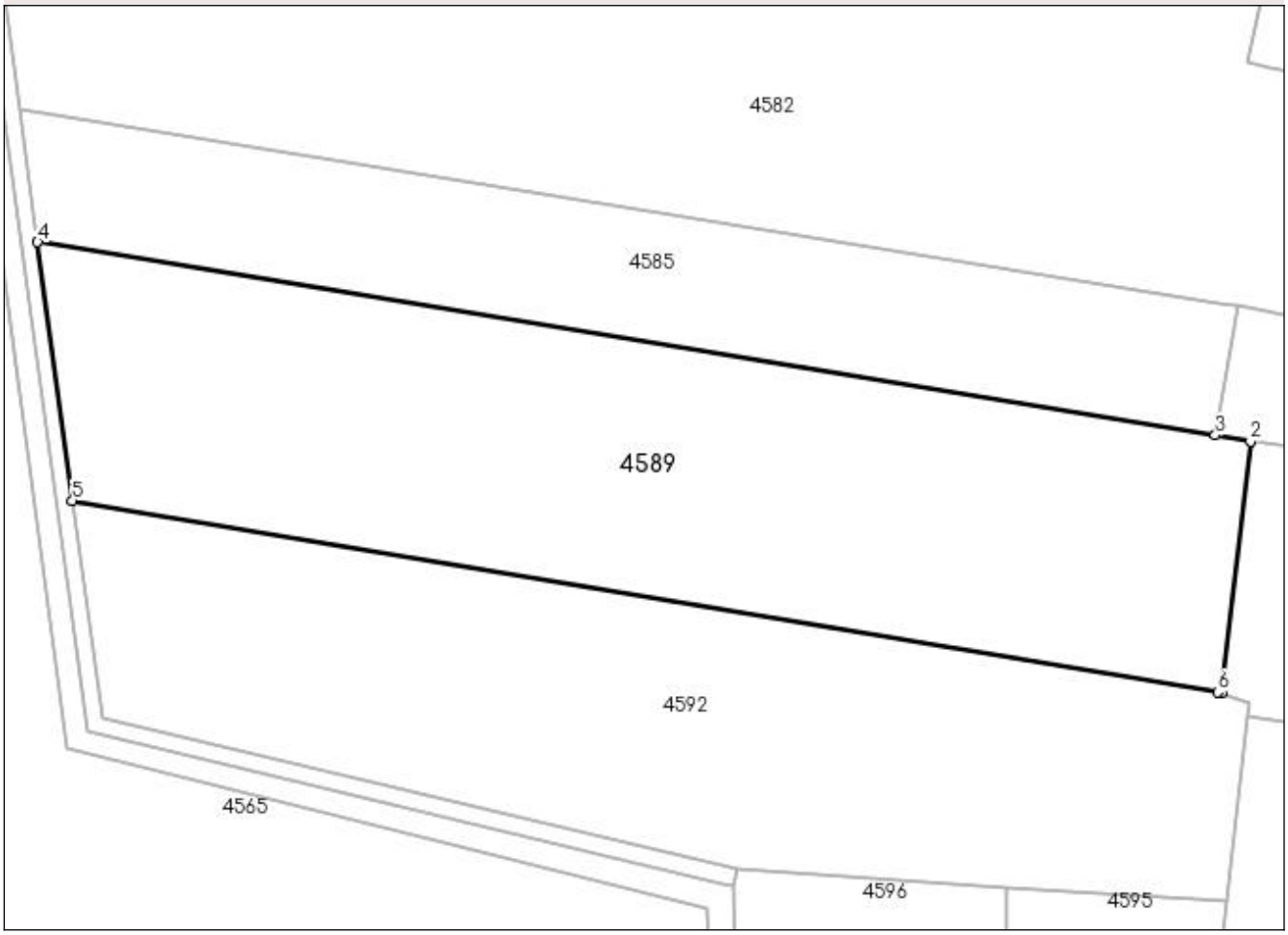

Date referitoare la teren

Crt	Categorie folosinţă	Intra vilan	Suprafaţa (mp)	Tarla	Parcelă	Nr. topo	Observaţii / Referinţe
1	arabil	NU	4.354	53	175/49	-	

Lungime Segmente
1) Valorile lungimilor segmentelor sunt obţinute din proiecţie în plan.

Punct început	X / Y	Punct sfârşit	X / Y	Lungime segment (** (m)
1	577.406,768 361.343,907	2	577.410,195 361.374,181	30.467
2	577.410,195 361.374,181	3	577.405,963 361.374,88	4.289
3	577.405,963 361.374,88	4	577.264,169 361.398,112	143.685
4	577.264,169 361.398,112	5	577.268,366 361.367,037	31.357
5	577.268,366 361.367,037	6	577.406,235 361.343,994	139.781

Punct început	X / Y	Punct sfârşit	X / Y	Lungime segment (** (m)
6	577.406,235 361.343,994	1	577.406,768 361.343,907	0.54

** Lungimile segmentelor sunt determinate în planul de proiecţie Stereo 70 şi sunt rotunjite la 1 milimetru.
*** Distanţa dintre puncte este formată din segmente cumulate ce sunt mai mici decât valoarea 1 milimetru.

DATE DESPRE IMOBILUL NR. 4590

Oficiul de Cadastru şi Publicitate Imobiliară PRAHOVA
Biroul de Cadastru şi Publicitate Imobiliară Ploieşti

A. Partea I. Descrierea imobilului

TEREN Intravilan

Adresa: Loc. Podu Valeni, Jud. Prahova

Nr. Crt	Nr cadastral Nr. topografic	Suprafaţa* (mp)	Observaţii / Referinţe
A1		Din acte: 1.095 Masurata: 1.071	Sector cadastral:25 Teren imprejmuit;

Construcţii

Crt	Nr cadastral Nr. topografic	Adresa	Observaţii / Referinţe
A1.1		Loc. Podu Valeni, Jud. Prahova	Nr. niveluri:1; S. construita la sol:69 mp;
A1.2		Loc. Podu Valeni, Jud. Prahova	Nr. niveluri:1; S. construita la sol:29 mp;

B. Partea II. Proprietari şi acte

Inscrieri privitoare la dreptul de proprietate şi alte drepturi reale		Referinţe
/		
Act Administrativ nr. 112973, din 19/12/2002 emis de CJSDAPT PRAHOVA;		
B1	Intabulare, drept de PROPRIETATE, dobandit prin Reconstituire, cota actuala 1/1, cota initiala 1/1	A1
	1) **DINU RADU IOANA**, Lipsă CNP. 2) **STOICA RADU DUMITRA**, Lipsă CNP. 3) **BOTOGAN ANA**, Lipsă CNP. 4) **CROITORU CORNEL**, Lipsă CNP.	
Act Administrativ nr. 2340, din 06/03/2023 emis de PRIMĂRIA COMUNEI POIENARII BURCHII;		
B2	Intabulare, drept de PROPRIETATE, dobandit prin Construire, cota actuala 1/1, cota initiala 1/1	A1.1, A1.2
	1) **DINU RADU IOANA**, Lipsă CNP. 2) **STOICA RADU DUMITRA**, Lipsă CNP. 3) **BOTOGAN ANA**, Lipsă CNP. 4) **CROITORU CORNEL**, Lipsă CNP.	

C. Partea III. SARCINI .

Inscrieri privind dezmembramintele dreptului de proprietate, drepturi reale de garanţie şi sarcini	Referinţe
NU SUNT	

Anexa Nr. 1 La Partea I

Teren

Nr cadastral	Suprafaţa (mp)*	Observaţii / Referinţe
	Din acte: 1.095 Masurata: 1.071	

* Suprafaţa este determinată in planul de proiecţie Stereo 70.

DETALII LINIARE IMOBIL



Date referitoare la teren

Crt	Categorie folosinţă	Intra vilan	Suprafaţa (mp)	Tarla	Parcelă	Nr. topo	Observaţii / Referinţe
1	curti constructii	DA	624	5	93	-	
2	arabil	DA	447	5	94,95	-	

Date referitoare la construcţii

Crt	Număr	Destinaţie construcţie	Supraf. (mp)	Situaţie juridică	Observaţii / Referinţe
A1.1		constructii de locuinte	69	Cu acte	Nr. niveluri:1; S. construita la sol:69 mp;
A1.2		constructii anexa	29	Cu acte	Nr. niveluri:1; S. construita la sol:29 mp;

Lungime Segmente
1) Valorile lungimilor segmentelor sunt obţinute din proiecţie în plan.

Punct început	X / Y	Punct sfârşit	X / Y	Lungime segment (**) (m)
1	577.498,787 361.360,127	2	577.472,209 361.362,869	26.719
2	577.472,209 361.362,869	3	577.459,401 361.364,19	12.876

Punct început	X / Y	Punct sfârşit	X / Y	Lungime segment (** (m)
3	577.459,401 361.364,19	4	577.459,105 361.364,204	0.296
4	577.459,105 361.364,204	5	577.427,579 361.365,717	31.562
5	577.427,579 361.365,717	6	577.426,4 361.353,449	12.325
6	577.426,4 361.353,449	7	577.431,539 361.351,865	5.378
7	577.431,539 361.351,865	8	577.455,577 361.349,448	24.159
8	577.455,577 361.349,448	9	577.457,911 361.349,17	2.35
9	577.457,911 361.349,17	10	577.463,464 361.348,507	5.592
10	577.463,464 361.348,507	11	577.494,102 361.344,852	30.855
11	577.494,102 361.344,852	12	577.498,746 361.344,374	4.669
12	577.498,746 361.344,374	13	577.498,768 361.352,732	8.358
13	577.498,768 361.352,732	1	577.498,787 361.360,127	7.395

**** Lungimile segmentelor sunt determinate în planul de proiecţie Stereo 70 şi sunt rotunjite la 1 milimetru.**
***** Distanţa dintre puncte este formată din segmente cumulate ce sunt mai mici decât valoarea 1 milimetru.**

DATE DESPRE IMOBILUL NR. 4591

Oficiul de Cadastru şi Publicitate Imobiliară PRAHOVA
Biroul de Cadastru şi Publicitate Imobiliară Ploieşti

A. Partea I. Descrierea imobilului

TEREN Intravilan

Adresa: Loc. Podu Valeni, Nr. 34, Jud. Prahova

Nr. Crt	Nr cadastral Nr. topografic	Suprafaţa* (mp)	Observaţii / Referinţe
A1	21245	Din acte: 1.642 Masurata: 1.721	Sector cadastral:25 Teren imprejmuit;

Construcţii

Crt	Nr cadastral Nr. topografic	Adresa	Observaţii / Referinţe
A1.1	21245-C1	Loc. Podu Valeni, Nr. 34, Jud. Prahova	Nr. niveluri:1; S. construita la sol:94 mp; Fundatie beton, pereti caramida, invelitoare tabla
A1.2	21245-C2	Loc. Podu Valeni, Nr. 34, Jud. Prahova	Nr. niveluri:1; S. construita la sol:49 mp; Fundatie beton, pereti caramida, invelitoare tabla

B. Partea II. Proprietari şi acte

Inscrieri privitoare la dreptul de proprietate şi alte drepturi reale		Referinţe
101588 / 05/08/2021		
Act Notarial nr. 73, din 04/08/2021 emis de NP NEGRILA DANIELA;		
B7	Intabulare, drept de PROPRIETATE, dobandit prin Succesiune, cota actuala 3/8, cota initiala 3/8	A1
	1) **DINU COSTEL**	
B8	Intabulare, drept de PROPRIETATE, dobandit prin Succesiune, cota actuala 3/8, cota initiala 3/8	A1.1, A1.2
	1) **DINU COSTEL**	
170392 / 03/12/2021		
Act Notarial nr. 2626, din 02/12/2021 emis de NP STEFAN IULIA-SILVIA;		
B9	Intabulare, drept de PROPRIETATEdonatie, dobandit prin Conventie, cota actuala 5/8, cota initiala 5/8	A1
	1) **DINU COSTEL**	
B10	Intabulare, drept de PROPRIETATEdonatie, dobandit prin Conventie, cota actuala 5/8, cota initiala 5/8	A1.1, A1.2
	1) **DINU COSTEL**	

C. Partea III. SARCINI .

Inscrieri privind dezmembramintele dreptului de proprietate, drepturi reale de garanţie şi sarcini	Referinţe
NU SUNT	

Anexa Nr. 1 La Partea I

Teren

Nr cadastral	Suprafaţa (mp)*	Observaţii / Referinţe
21245	Din acte: 1.642 Masurata: 1.721	

* Suprafaţa este determinată in planul de proiecţie Stereo 70.

DETALII LINIARE IMOBIL



Date referitoare la teren

Crt	Categorie folosinţă	Intra vilan	Suprafaţa (mp)	Tarla	Parcelă	Nr. topo	Observaţii / Referinţe
1	curti constructii	DA	894	5	98	-	
2	arabil	DA	348	5	97	-	
3	vie	DA	479	5	96	-	

Date referitoare la construcţii

Crt	Număr	Destinaţie construcţie	Supraf. (mp)	Situaţie juridică	Observaţii / Referinţe
A1.1	21245-C1	constructii de locuinte	Din acte: 0 Masurata: 94	Cu acte	Nr. niveluri:1; S. construita la sol:94 mp; Fundatie beton, pereti caramida, invelitoare tabla
A1.2	21245-C2	constructii anexa	Din acte: 34 Masurata: 49	Cu acte	Nr. niveluri:1; S. construita la sol:49 mp; Fundatie beton, pereti caramida, invelitoare tabla

Lungime Segmente

1) Valorile lungimilor segmentelor sunt obţinute din proiecţie în plan.

Punct început	X / Y	Punct sfârşit	X / Y	Lungime segment (** (m)

Punct început	X / Y	Punct sfârşit	X / Y	Lungime segment (** (m)
1	577.409,822 361.341,142	2	577.435,244 361.336,925	25.769
2	577.435,244 361.336,925	3	577.449,243 361.334,634	14.185
3	577.449,243 361.334,634	4	577.461,771 361.333,047	12.628
4	577.461,771 361.333,047	5	577.482,054 361.330,478	20.445
5	577.482,054 361.330,478	6	577.497,805 361.328,537	15.87
6	577.497,805 361.328,537	7	577.498,746 361.344,374	15.865
7	577.498,746 361.344,374	8	577.494,102 361.344,852	4.669
8	577.494,102 361.344,852	9	577.463,464 361.348,507	30.855
9	577.463,464 361.348,507	10	577.457,911 361.349,17	5.592
10	577.457,911 361.349,17	11	577.455,577 361.349,448	2.35
11	577.455,577 361.349,448	12	577.431,539 361.351,865	24.159
12	577.431,539 361.351,865	13	577.426,4 361.353,449	5.378
13	577.426,4 361.353,449	14	577.427,579 361.365,717	12.325
14	577.427,579 361.365,717	15	577.428,144 361.371,602	5.912
15	577.428,144 361.371,602	16	577.410,195 361.374,181	18.133
16	577.410,195 361.374,181	17	577.406,768 361.343,907	30.467
17	577.406,768 361.343,907	18	577.410,006 361.342,597	3.493
18	577.410,006 361.342,597	1	577.409,822 361.341,142	1.467

**** Lungimile segmentelor sunt determinate în planul de proiecţie Stereo 70 şi sunt rotunjite la 1 milimetru.**
***** Distanţa dintre puncte este formată din segmente cumulate ce sunt mai mici decât valoarea 1 milimetru.**

DATE DESPRE IMOBILUL NR. 4592

Oficiul de Cadastru şi Publicitate Imobiliară PRAHOVA
Biroul de Cadastru şi Publicitate Imobiliară Ploieşti

A. Partea I. Descrierea imobilului

TEREN Extravilan

Adresa: Jud. Prahova

Nr. Crt	Nr cadastral Nr. topografic	Suprafaţa* (mp)	Observaţii / Referinţe
A1		3.897	Sector cadastral:25 Teren neimprejmuit;

B. Partea II. Proprietari şi acte

Inscrieri privitoare la dreptul de proprietate şi alte drepturi reale		Referinţe
/		
Act Administrativ nr. 33, din 30/11/2002 emis de CJSDAPT PRAHOVA;		
B1	Intabulare, drept de PROPRIETATE, dobandit prin Reconstituire, cota actuala 1/1, cota initiala 1/1	A1
	1) **GHEORGHE GHEORGHE FLORIN**, Lipsă CNP. 2) **GHEORGHE NICOLAE**, Lipsă CNP.	

C. Partea III. SARCINI .

Inscrieri privind dezmembramintele dreptului de proprietate, drepturi reale de garanţie şi sarcini	Referinţe
NU SUNT	

Anexa Nr. 1 La Partea I

Teren

Nr cadastral	Suprafaţa (mp)*	Observaţii / Referinţe
	3.897	

* Suprafaţa este determinată in planul de proiecţie Stereo 70.

DETALII LINIARE IMOBIL



Date referitoare la teren

Crt	Categorie folosinţă	Intra vilan	Suprafaţa (mp)	Tarla	Parcelă	Nr. topo	Observaţii / Referinţe
1	arabil	NU	3.897	53/1	175/50	-	

Lungime Segmente

1) Valorile lungimilor segmentelor sunt obţinute din proiecţie în plan.

Punct început	X / Y	Punct sfârşit	X / Y	Lungime segment (** (m)
1	577.348,319 361.322,623	2	577.380,8 361.320,517	32.549
2	577.380,8 361.320,517	3	577.407,259 361.318,801	26.515
3	577.407,259 361.318,801	4	577.409,822 361.341,142	22.488
4	577.409,822 361.341,142	5	577.410,006 361.342,597	1.467
5	577.410,006 361.342,597	6	577.406,768 361.343,907	3.493

Punct început	X / Y	Punct sfârşit	X / Y	Lungime segment (** (m)
6	577.406,768 361.343,907	7	577.406,235 361.343,994	0.54
7	577.406,235 361.343,994	8	577.268,366 361.367,037	139.781
8	577.268,366 361.367,037	9	577.271,908 361.340,816	26.459
9	577.271,908 361.340,816	1	577.348,319 361.322,623	78.547

**** Lungimile segmentelor sunt determinate în planul de proiecţie Stereo 70 şi sunt rotunjite la 1 milimetru.**
***** Distanţa dintre puncte este formată din segmente cumulate ce sunt mai mici decât valoarea 1 milimetru.**

DATE DESPRE IMOBILUL NR. 4593

Oficiul de Cadastru şi Publicitate Imobiliară PRAHOVA
Biroul de Cadastru şi Publicitate Imobiliară Ploiești

A. Partea I. Descrierea imobilului

TEREN Intravilan

Adresa: Loc. Podu Valeni, Jud. Prahova

Nr. Crt	Nr cadastral Nr. topografic	Suprafaţa* (mp)	Observaţii / Referinţe
A1		Din acte: 2.564 Masurata: 2.247	Sector cadastral:25 Teren imprejmuit;

B. Partea II. Proprietari şi acte

Inscrieri privitoare la dreptul de proprietate şi alte drepturi reale		Referinţe
/		
Act Administrativ nr. 111587, din 18/12/2002 emis de CJSDAPT PRAHOVA;		
B1	Intabulare, drept de PROPRIETATE, dobandit prin Reconstituire, cota actuala 1/1, cota initiala 1/1	A1
	1) **ILIE NEDELEA**, Lipsă CNP.	

C. Partea III. SARCINI .

Inscrieri privind dezmembramintele dreptului de proprietate, drepturi reale de garanţie şi sarcini	Referinţe
NU SUNT	

Anexa Nr. 1 La Partea I

Teren

Nr cadastral	Suprafaţa (mp)*	Observaţii / Referinţe
	Din acte: 2.564 Masurata: 2.247	

* Suprafaţa este determinată in planul de proiecţie Stereo 70.

DETALII LINIARE IMOBIL



Date referitoare la teren

Crt	Categorie folosinţă	Intra vilan	Suprafaţa (mp)	Tarla	Parcelă	Nr. topo	Observaţii / Referinţe
1	curti constructii	DA	2.247	5	100	-	

Lungime Segmente
1) Valorile lungimilor segmentelor sunt obţinute din proiecţie în plan.

Punct început	X / Y	Punct sfârşit	X / Y	Lungime segment (** (m)
1	577.458,703 361.313,868	2	577.460,384 361.331,899	18.109
2	577.460,384 361.331,899	3	577.461,771 361.333,047	1.8
3	577.461,771 361.333,047	4	577.449,243 361.334,634	12.628
4	577.449,243 361.334,634	5	577.435,244 361.336,925	14.185
5	577.435,244 361.336,925	6	577.409,822 361.341,142	25.769

Punct început	X / Y	Punct sfârşit	X / Y	Lungime segment (** (m)
6	577.409,822 361.341,142	7	577.407,259 361.318,801	22.488
7	577.407,259 361.318,801	8	577.406,21 361.308,186	10.667
8	577.406,21 361.308,186	9	577.443,039 361.301,548	37.422
9	577.443,039 361.301,548	10	577.453,048 361.299,743	10.17
10	577.453,048 361.299,743	11	577.465,232 361.297,547	12.38
11	577.465,232 361.297,547	12	577.498,776 361.297,899	33.546
12	577.498,776 361.297,899	13	577.498,049 361.307,121	9.251
13	577.498,049 361.307,121	1	577.458,703 361.313,868	39.92

** Lungimile segmentelor sunt determinate în planul de proiecţie Stereo 70 şi sunt rotunjite la 1 milimetru.
*** Distanţa dintre puncte este formată din segmente cumulate ce sunt mai mici decât valoarea 1 milimetru.

DATE DESPRE IMOBILUL NR. 4594

Oficiul de Cadastru şi Publicitate Imobiliară PRAHOVA
Biroul de Cadastru şi Publicitate Imobiliară Ploieşti

A. Partea I. Descrierea imobilului

TEREN Intravilan

Adresa: Loc. Podu Valeni, Jud. Prahova

Nr. Crt	Nr cadastral Nr. topografic	Suprafaţa* (mp)	Observaţii / Referinţe
A1		Din acte: 2.469 Masurata: 1.369	Sector cadastral:25 Teren imprejmuit; Diferenta de suprafata se regaseste la ID 5517.

Construcţii

Crt	Nr cadastral Nr. topografic	Adresa	Observaţii / Referinţe
A1.1		Loc. Podu Valeni, Jud. Prahova	Nr. niveluri:2; S. construita la sol:105 mp;
A1.2		Loc. Podu Valeni, Jud. Prahova	Nr. niveluri:1; S. construita la sol:48 mp;

B. Partea II. Proprietari şi acte

Inscrieri privitoare la dreptul de proprietate şi alte drepturi reale		Referinţe
/		
Act Administrativ nr. 91000, din 12/06/2003 emis de CJSDAPT PRAHOVA;		
B1	Intabulare, drept de PROPRIETATE, dobandit prin Reconstituire, cota actuala 1/1, cota initiala 1/1	A1
	1) **ION NICA MARIN**, Lipsă CNP. 2) **MOISA NICA MARIA**, Lipsă CNP. 3) **ION NICA NICA**, Lipsă CNP.	
Act Administrativ nr. 2340, din 06/03/2023 emis de PRIMĂRIA COMUNEI POIENARII BURCHII;		
B2	Intabulare, drept de PROPRIETATE, dobandit prin Construire, cota actuala 1/1, cota initiala 1/1	A1.1, A1.2
	1) **ION NICA MARIN**, Lipsă CNP. 2) **MOISA NICA MARIA**, Lipsă CNP. 3) **ION NICA NICA**, Lipsă CNP.	

C. Partea III. SARCINI .

Inscrieri privind dezmembramintele dreptului de proprietate, drepturi reale de garanţie şi sarcini	Referinţe
NU SUNT	

Anexa Nr. 1 La Partea I

Teren

Nr cadastral	Suprafaţa (mp)*	Observaţii / Referinţe
	Din acte: 2.469 Masurata: 1.369	Diferenta de suprafata se regaseste la ID 5517.

* Suprafaţa este determinată in planul de proiecţie Stereo 70.

DETALII LINIARE IMOBIL



Date referitoare la teren

Crt	Categorie folosinţă	Intra vilan	Suprafaţa (mp)	Tarla	Parcelă	Nr. topo	Observaţii / Referinţe
1	curti constructii	DA	369	5	103	-	
2	arabil	DA	1.000	5	104, 101	-	

Date referitoare la construcţii

Crt	Număr	Destinaţie construcţie	Supraf. (mp)	Situaţie juridică	Observaţii / Referinţe
A1.1		constructii de locuinte	105	Cu acte	Nr. niveluri:2; S. construita la sol:105 mp;
A1.2		constructii de locuinte	48	Cu acte	Nr. niveluri:1; S. construita la sol:48 mp;

Lungime Segmente
1) Valorile lungimilor segmentelor sunt obţinute din proiecţie în plan.

Punct început	X / Y	Punct sfârşit	X / Y	Lungime segment (** (m)
1	577.404,069 361.294,441	2	577.443,674 361.287,816	40.155
2	577.443,674 361.287,816	3	577.443,678 361.285,195	2.621

Punct început	X / Y	Punct sfârşit	X / Y	Lungime segment (** (m)
3	577.443,678 361.285,195	4	577.473,158 361.282,979	29.563
4	577.473,158 361.282,979	5	577.483,573 361.283,001	10.415
5	577.483,573 361.283,001	6	577.501,374 361.283,231	17.802
6	577.501,374 361.283,231	7	577.498,776 361.297,899	14.896
7	577.498,776 361.297,899	8	577.465,232 361.297,547	33.546
8	577.465,232 361.297,547	9	577.453,048 361.299,743	12.38
9	577.453,048 361.299,743	10	577.443,039 361.301,548	10.17
10	577.443,039 361.301,548	11	577.406,21 361.308,186	37.422
11	577.406,21 361.308,186	1	577.404,069 361.294,441	13.911

** Lungimile segmentelor sunt determinate în planul de proiecţie Stereo 70 şi sunt rotunjite la 1 milimetru.
*** Distanţa dintre puncte este formată din segmente cumulate ce sunt mai mici decât valoarea 1 milimetru.

DATE DESPRE IMOBILUL NR. 4595

Oficiul de Cadastru şi Publicitate Imobiliară PRAHOVA
Biroul de Cadastru şi Publicitate Imobiliară Ploiești

A. Partea I. Descrierea imobilului

TEREN Intravilan

Adresa: Loc. Podu Valeni, Jud. Prahova

Nr. Crt	Nr cadastral Nr. topografic	Suprafaţa* (mp)	Observaţii / Referinţe
A1		Din acte: 2.138 Masurata: 2.141	Sector cadastral:25 Teren neimprejmuit;

B. Partea II. Proprietari şi acte

Inscrieri privitoare la dreptul de proprietate şi alte drepturi reale		Referinţe
/		
Act Administrativ nr. 109731, din 18/11/2002 emis de CJSDAPT PRAHOVA;		
B1	Intabulare, drept de PROPRIETATE, dobandit prin Reconstituire, cota actuala 1/1, cota initiala 1/1	A1
	1) **ANTON STELIAN DUMITRU**, Lipsă CNP.	

C. Partea III. SARCINI .

Inscrieri privind dezmembramintele dreptului de proprietate, drepturi reale de garanţie şi sarcini	Referinţe
NU SUNT	

Anexa Nr. 1 La Partea I

Teren

Nr cadastral	Suprafaţa (mp)*	Observaţii / Referinţe
	Din acte: 2.138 Masurata: 2.141	

* Suprafaţa este determinată in planul de proiecţie Stereo 70.

DETALII LINIARE IMOBIL



Date referitoare la teren

Crt	Categorie folosinţă	Intra vilan	Suprafaţa (mp)	Tarla	Parcelă	Nr. topo	Observaţii / Referinţe
1	arabil	DA	2.141	5	115	-	

Lungime Segmente
1) Valorile lungimilor segmentelor sunt obţinute din proiecţie în plan.

Punct început	X / Y	Punct sfârşit	X / Y	Lungime segment (** (m)
1	577.407,259 361.318,801	2	577.380,8 361.320,517	26.515
2	577.380,8 361.320,517	3	577.381,247 361.218,734	101.784
3	577.381,247 361.218,734	4	577.397,767 361.215,576	16.819
4	577.397,767 361.215,576	5	577.400,338 361.252,376	36.89
5	577.400,338 361.252,376	6	577.402,58 361.284,88	32.581

Punct început	X / Y	Punct sfârşit	X / Y	Lungime segment (** (m)
6	577.402,58 361.284,88	7	577.404,069 361.294,441	9.676
7	577.404,069 361.294,441	8	577.406,21 361.308,186	13.911
8	577.406,21 361.308,186	1	577.407,259 361.318,801	10.667

** Lungimile segmentelor sunt determinate în planul de proiecţie Stereo 70 şi sunt rotunjite la 1 milimetru.
*** Distanţa dintre puncte este formată din segmente cumulate ce sunt mai mici decât valoarea 1 milimetru.

DATE DESPRE IMOBILUL NR. 4596

Oficiul de Cadastru şi Publicitate Imobiliară PRAHOVA
Biroul de Cadastru şi Publicitate Imobiliară Ploiești

A. Partea I. Descrierea imobilului

TEREN Intravilan

Adresa: Loc. Podu Valeni, Jud. Prahova

Nr. Crt	Nr cadastral Nr. topografic	Suprafaţa* (mp)	Observaţii / Referinţe
A1		Din acte: 3.256 Masurata: 3.170	Sector cadastral:25 Teren neimprejmuit;

B. Partea II. Proprietari şi acte

Inscrieri privitoare la dreptul de proprietate şi alte drepturi reale		Referinţe
/		
Act Administrativ nr. 113537, din 23/12/2002 emis de CJSDAPT PRAHOVA;		
B1	Intabulare, drept de PROPRIETATE, dobandit prin Reconstituire, cota actuala 1/1, cota initiala 1/1	A1
	1) **NICA SANDA ATANASIE**, Lipsă CNP.	

C. Partea III. SARCINI .

Inscrieri privind dezmembramintele dreptului de proprietate, drepturi reale de garanţie şi sarcini	Referinţe
NU SUNT	

Anexa Nr. 1 La Partea I

Teren

Nr cadastral	Suprafaţa (mp)*	Observaţii / Referinţe
	Din acte: 3.256 Masurata: 3.170	

* Suprafaţa este determinată in planul de proiecţie Stereo 70.

DETALII LINIARE IMOBIL



Date referitoare la teren

Crt	Categorie folosinţă	Intra vilan	Suprafaţa (mp)	Tarla	Parcelă	Nr. topo	Observaţii / Referinţe
1	arabil	DA	3.170	5	117,118	-	

Lungime Segmente
1) Valorile lungimilor segmentelor sunt obţinute din proiecţie în plan.

Punct început	X / Y	Punct sfârşit	X / Y	Lungime segment (** (m)
1	577.347,856 361.320,678	2	577.350,653 361.224,583	96.136
2	577.350,653 361.224,583	3	577.381,247 361.218,734	31.148
3	577.381,247 361.218,734	4	577.380,8 361.320,517	101.784
4	577.380,8 361.320,517	5	577.348,319 361.322,623	32.549
5	577.348,319 361.322,623	1	577.347,856 361.320,678	1.999

** Lungimile segmentelor sunt determinate în planul de proiecţie Stereo 70 şi sunt rotunjite la 1 milimetru.
*** Distanţa dintre puncte este formată din segmente cumulate ce sunt mai mici decât valoarea 1 milimetru.

DATE DESPRE IMOBILUL NR. 4597

Oficiul de Cadastru şi Publicitate Imobiliară PRAHOVA
Biroul de Cadastru şi Publicitate Imobiliară Ploieşti

A. Partea I. Descrierea imobilului

TEREN Intravilan

Adresa: Loc. Podu Valeni, Jud. Prahova

Nr. Crt	Nr cadastral Nr. topografic	Suprafaţa* (mp)	Observaţii / Referinţe
A1	21081	Din acte: 2.799 Masurata: 2.700	Sector cadastral:25 Teren imprejmuit;

Construcţii

Crt	Nr cadastral Nr. topografic	Adresa	Observaţii / Referinţe
A1.1		Loc. Podu Valeni, Jud. Prahova	Nr. niveluri:2; S. construita la sol:140 mp;
A1.3		Loc. Podu Valeni, Jud. Prahova	Nr. niveluri:1; S. construita la sol:41 mp;

B. Partea II. Proprietari şi acte

Inscrieri privitoare la dreptul de proprietate şi alte drepturi reale		Referinţe
42168 / 19/07/2012		
Act Notarial nr. 400, din 17/07/2012 emis de NP DINU CAMELIA ELENA;		
B5	Intabulare, drept de PROPRIETATEcumparare ca bun comun, dobandit prin Conventie, cota actuala 1/1, cota initiala 1/1	A1, A1.1
	1) **BALINT LILIANA** 2) **BALINT MIHAI**	
/		
Act Administrativ nr. 2340, din 06/03/2023 emis de PRIMĂRIA COMUNEI POIENARII BURCHII;		
B6	Se notează radierea construcției C2 în baza adeverinței de contrasemnare	A1
B7	Intabulare, drept de PROPRIETATE, dobandit prin Construire, cota actuala 1/1, cota initiala 1/1	A1.3
	1) **BALINT LILIANA** 2) **BALINT MIHAI**	

C. Partea III. SARCINI .

Inscrieri privind dezmembramintele dreptului de proprietate, drepturi reale de garanţie şi sarcini	Referinţe
NU SUNT	

Anexa Nr. 1 La Partea I

Teren

Nr cadastral	Suprafaţa (mp)*	Observaţii / Referinţe
21081	Din acte: 2.799 Masurata: 2.700	

* Suprafaţa este determinată in planul de proiecţie Stereo 70.

DETALII LINIARE IMOBIL

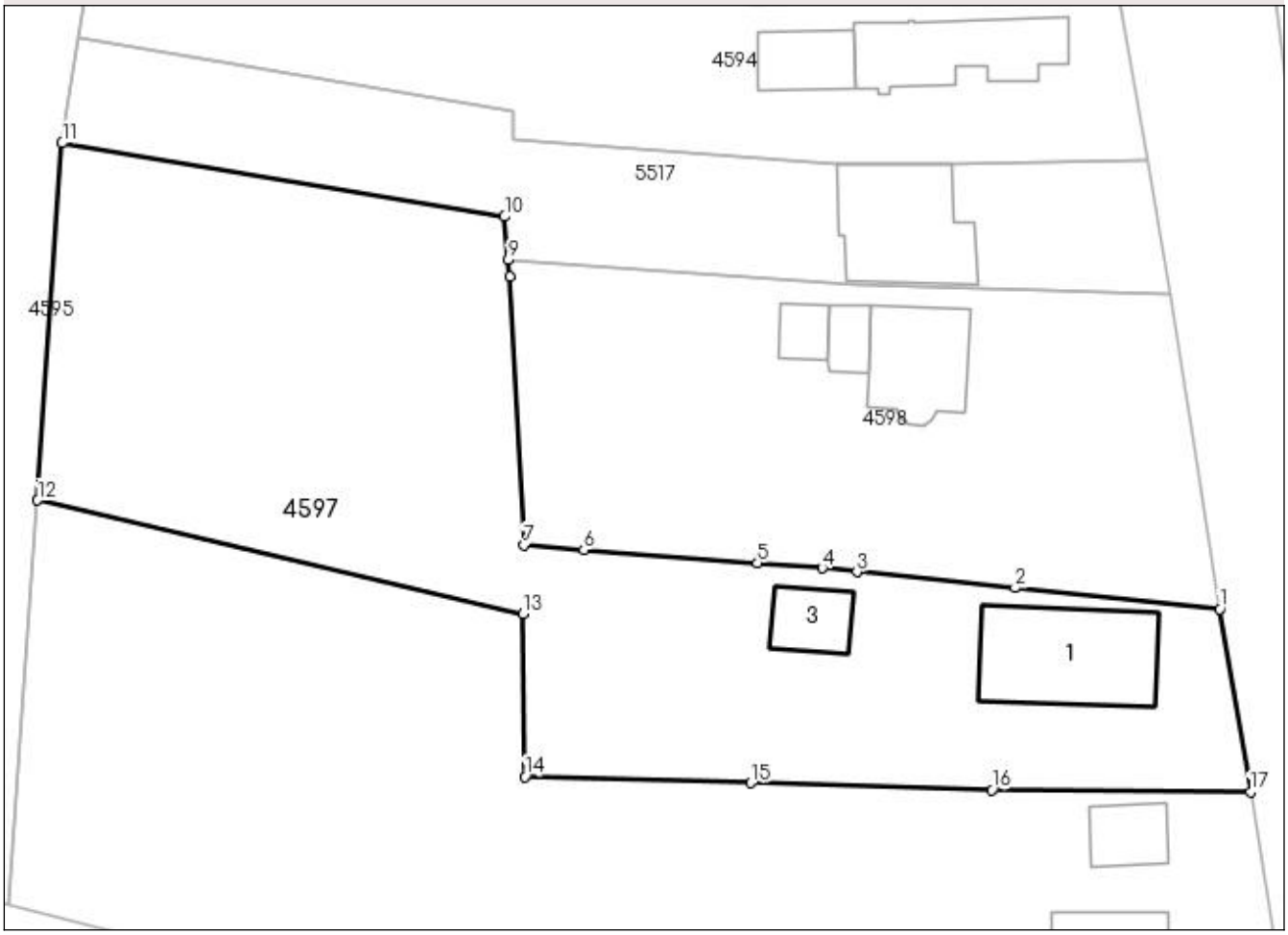

Date referitoare la teren

Crt	Categorie folosinţă	Intra vilan	Suprafaţa (mp)	Tarla	Parcelă	Nr. topo	Observaţii / Referinţe
1	curti constructii	DA	869	5	109	-	
2	arabil	DA	1.831	5	110	-	

Date referitoare la construcţii

Crt	Număr	Destinaţie construcţie	Supraf. (mp)	Situaţie juridică	Observaţii / Referinţe
A1.1		constructii de locuinte	Din acte: 44 Masurata: 140	Cu acte	Nr. niveluri:2; S. construita la sol:140 mp;
A1.3		constructii anexa	41	Cu acte	Nr. niveluri:1; S. construita la sol:41 mp;

Lungime Segmente
1) Valorile lungimilor segmentelor sunt obţinute din proiecţie în plan.

Punct început	X / Y	Punct sfârşit	X / Y	Lungime segment (** (m)
1	577.507,98 361.242,489	2	577.489,333 361.244,412	18.746

Punct început	X / Y	Punct sfârşit	X / Y	Lungime segment (** (m)
2	577.489,333 361.244,412	3	577.474,939 361.245,871	14.468
3	577.474,939 361.245,871	4	577.471,761 361.246,193	3.194
4	577.471,761 361.246,193	5	577.465,891 361.246,648	5.888
5	577.465,891 361.246,648	6	577.450,068 361.247,874	15.87
6	577.450,068 361.247,874	7	577.444,627 361.248,295	5.457
7	577.444,627 361.248,295	8	577.443,328 361.272,699	24.439
8	577.443,328 361.272,699	9	577.443,195 361.274,236	1.543
9	577.443,195 361.274,236	10	577.442,852 361.278,187	3.966
10	577.442,852 361.278,187	11	577.402,58 361.284,88	40.824
11	577.402,58 361.284,88	12	577.400,338 361.252,376	32.581
12	577.400,338 361.252,376	13	577.444,519 361.242,057	45.37
13	577.444,519 361.242,057	14	577.444,71 361.227,24	14.818
14	577.444,71 361.227,24	15	577.465,26 361.226,652	20.558
15	577.465,26 361.226,652	16	577.487,242 361.226,022	21.991
16	577.487,242 361.226,022	17	577.510,768 361.225,849	23.527
17	577.510,768 361.225,849	1	577.507,98 361.242,489	16.872

**** Lungimile segmentelor sunt determinate în planul de proiecţie Stereo 70 şi sunt rotunjite la 1 milimetru.**
***** Distanţa dintre puncte este formată din segmente cumulate ce sunt mai mici decât valoarea 1 milimetru.**

DATE DESPRE IMOBILUL NR. 4598

Oficiul de Cadastru şi Publicitate Imobiliară PRAHOVA
Biroul de Cadastru şi Publicitate Imobiliară Ploieşti

A. Partea I. Descrierea imobilului

Nr. CF vechi:451(e:451)
Nr. cadastral vechi:630

TEREN Intravilan

Adresa: Loc. Podu Valeni, Jud. Prahova

Nr. Crt	Nr cadastral Nr. topografic	Suprafaţa* (mp)	Observaţii / Referinţe
A1	20062	Din acte: 1.605 Masurata: 1.643	Sector cadastral:25 Teren imprejmuit;

Construcţii

Crt	Nr cadastral Nr. topografic	Adresa	Observaţii / Referinţe
A1.2		Loc. Podu Valeni, Jud. Prahova	Nr. niveluri:2; S. construita la sol:88 mp;
A1.3		Loc. Podu Valeni, Jud. Prahova	Nr. niveluri:1; S. construita la sol:23 mp;
A1.4		Loc. Podu Valeni, Jud. Prahova	Nr. niveluri:1; S. construita la sol:23 mp;

B. Partea II. Proprietari şi acte

Inscrieri privitoare la dreptul de proprietate şi alte drepturi reale		Referinţe
1442 / 16/01/2007		
Act Notarial nr. 56, din 15/01/2007 emis de BNP Laslo;		
B2	Intabulare, drept de PROPRIETATE, dobandit prin Conventie, cota actuala 1/1, cota initiala 1/1	A1
	1) **FLOREA DORINA**, Lipsă CNP. 2) **FLOREA GHEORGHITA**, Lipsă CNP.	
/		
Act Administrativ nr. 24022023, din 24/02/2023 emis de PRIMĂRIA COMUNEI POIENARII BURCHII;		
B3	Se notează radierea construcției C1 în baza adeverinței de contrasemnare	A1
B4	Intabulare, drept de PROPRIETATE, dobandit prin Construire, cota actuala 1/1, cota initiala 1/1	A1.2, A1.3, A1.4
	1) **FLOREA DORINA**, Lipsă CNP. 2) **FLOREA GHEORGHITA**, Lipsă CNP.	

C. Partea III. SARCINI .

Inscrieri privind dezmembramintele dreptului de proprietate, drepturi reale de garanţie şi sarcini	Referinţe
NU SUNT	

Anexa Nr. 1 La Partea I

Teren

Nr cadastral	Suprafaţa (mp)*	Observaţii / Referinţe
20062	Din acte: 1.605 Masurata: 1.643	

* Suprafaţa este determinată in planul de proiecţie Stereo 70.

DETALII LINIARE IMOBIL



Date referitoare la teren

Crt	Categorie folosinţă	Intra vilan	Suprafaţa (mp)	Tarla	Parcelă	Nr. topo	Observaţii / Referinţe
1	curti constructii	DA	390	5	106	-	
2	arabil	DA	612	5	108	-	
3	faneata	DA	641	5	107	-	

Date referitoare la construcţii

Crt	Număr	Destinaţie construcţie	Supraf. (mp)	Situaţie juridică	Observaţii / Referinţe
A1.2		constructii de locuinte	88	Cu acte	Nr. niveluri:2; S. construita la sol:88 mp;
A1.3		constructii anexa	23	Cu acte	Nr. niveluri:1; S. construita la sol:23 mp;
A1.4		constructii anexa	23	Cu acte	Nr. niveluri:1; S. construita la sol:23 mp;

Lungime Segmente
1) Valorile lungimilor segmentelor sunt obţinute din proiecţie în plan.

Punct început	X / Y	Punct sfârşit	X / Y	Lungime segment (** (m)

Punct început	X / Y	Punct sfârşit	X / Y	Lungime segment (** (m)
1	577.503,505 361.271,201	2	577.474,881 361.271,964	28.634
2	577.474,881 361.271,964	3	577.443,195 361.274,236	31.767
3	577.443,195 361.274,236	4	577.443,328 361.272,699	1.543
4	577.443,328 361.272,699	5	577.444,627 361.248,295	24.439
5	577.444,627 361.248,295	6	577.450,068 361.247,874	5.457
6	577.450,068 361.247,874	7	577.465,891 361.246,648	15.87
7	577.465,891 361.246,648	8	577.471,761 361.246,193	5.888
8	577.471,761 361.246,193	9	577.474,939 361.245,871	3.194
9	577.474,939 361.245,871	10	577.489,333 361.244,412	14.468
10	577.489,333 361.244,412	11	577.507,98 361.242,489	18.746
11	577.507,98 361.242,489	12	577.506,066 361.254,768	12.427
12	577.506,066 361.254,768	1	577.503,505 361.271,201	16.631

**** Lungimile segmentelor sunt determinate în planul de proiecţie Stereo 70 şi sunt rotunjite la 1 milimetru.**
***** Distanţa dintre puncte este formată din segmente cumulate ce sunt mai mici decât valoarea 1 milimetru.**

DATE DESPRE IMOBILUL NR. 4599

Oficiul de Cadastru şi Publicitate Imobiliară PRAHOVA
Biroul de Cadastru şi Publicitate Imobiliară Ploieşti

A. Partea I. Descrierea imobilului

Nr. CF vechi:2284
Nr. cadastral vechi:10785

TEREN Intravilan

Adresa: Loc. Podu Valeni, Jud. Prahova

Nr. Crt	Nr cadastral Nr. topografic	Suprafaţa* (mp)	Observaţii / Referinţe
A1	20916	Din acte: 2.885 Masurata: 2.936	Sector cadastral:25 Teren imprejmuit;

Construcţii

Crt	Nr cadastral Nr. topografic	Adresa	Observaţii / Referinţe
A1.1	20916-C1	Loc. Podu Valeni, Jud. Prahova	Nr. niveluri:1; S. construita la sol:39 mp; C1-locuinta in suprafata de 39 mp
A1.2	20916-C2	Loc. Podu Valeni, Jud. Prahova	Nr. niveluri:1; S. construita la sol:45 mp; C2-anexa in suprafata de 45 mp

B. Partea II. Proprietari şi acte

Inscrieri privitoare la dreptul de proprietate şi alte drepturi reale		Referinţe
70342 / 07/12/2010		
Act Notarial nr. 358, din 03/12/2010 emis de NP Dinu Vlad Alexandru;		
B2	Intabulare, drept de PROPRIETATEcumparare ca bun comun, dobandit prin Conventie, cota actuala 1/1, cota initiala 1/1	A1, A1.1, A1.2
	1) **ENACHE IRINA IOANA** 2) **ENACHE GHEORGHE**, Lipsă CNP.	

C. Partea III. SARCINI

Inscrieri privind dezmembramintele dreptului de proprietate, drepturi reale de garanţie şi sarcini		Referinţe
70342 / 07/12/2010		
Act Notarial nr. 358, din 03/12/2010 emis de NP Dinu Vlad Alexandru;		
C1	Intabulare, drept de HABITATIEviagera	A1
	1) **SANDU GHEORGHE**, Lipsă CNP.	

Anexa Nr. 1 La Partea I

Teren

Nr cadastral	Suprafaţa (mp)*	Observaţii / Referinţe
20916	Din acte: 2.885 Masurata: 2.936	

* Suprafaţa este determinată in planul de proiecţie Stereo 70.

DETALII LINIARE IMOBIL

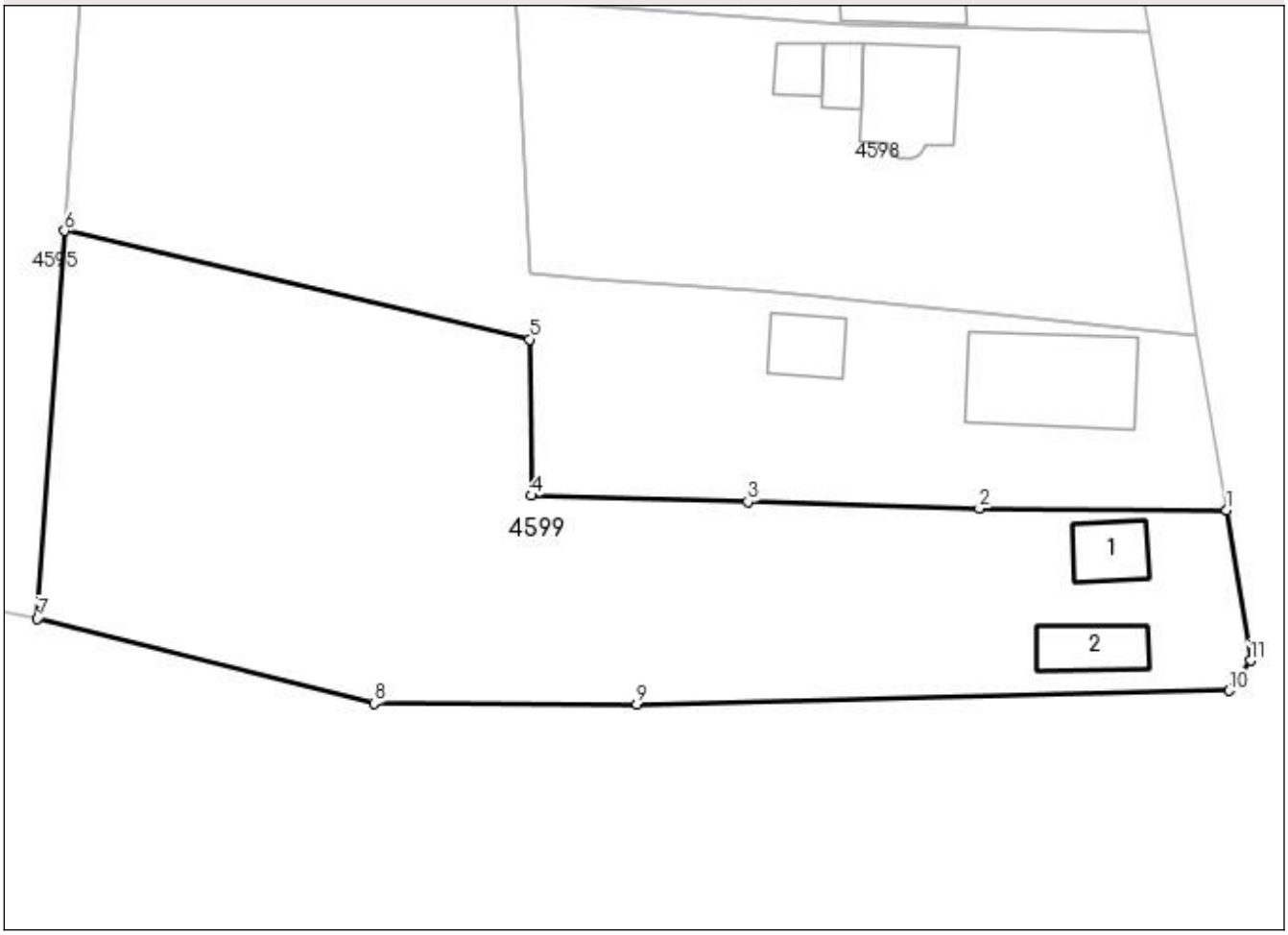

Date referitoare la teren

Crt	Categorie folosinţă	Intra vilan	Suprafaţa (mp)	Tarla	Parcelă	Nr. topo	Observaţii / Referinţe
1	curti constructii	DA	480	5	Cc113	-	
2	arabil	DA	2.456	5	A114	-	

Date referitoare la construcţii

Crt	Număr	Destinaţie construcţie	Supraf. (mp)	Situaţie juridică	Observaţii / Referinţe
A1.1	20916-C1	constructii de locuinte	Din acte: 0 Masurata: 39	Cu acte	Nr. niveluri:1; S. construita la sol:39 mp; C1-locuinta in suprafata de 39 mp
A1.2	20916-C2	constructii anexa	Din acte: 0 Masurata: 45	Cu acte	Nr. niveluri:1; S. construita la sol:45 mp; C2-anexa in suprafata de 45 mp

Lungime Segmente
1) Valorile lungimilor segmentelor sunt obţinute din proiecţie în plan.

Punct început	X / Y	Punct sfârşit	X / Y	Lungime segment (** (m)
1	577.510,768 361.225,849	2	577.487,242 361.226,022	23.527
2	577.487,242 361.226,022	3	577.465,26 361.226,652	21.991

Punct început	X / Y	Punct sfârşit	X / Y	Lungime segment (** (m)
3	577.465,26 361.226,652	4	577.444,71 361.227,24	20.558
4	577.444,71 361.227,24	5	577.444,519 361.242,057	14.818
5	577.444,519 361.242,057	6	577.400,338 361.252,376	45.37
6	577.400,338 361.252,376	7	577.397,767 361.215,576	36.89
7	577.397,767 361.215,576	8	577.429,731 361.207,496	32.969
8	577.429,731 361.207,496	9	577.454,707 361.207,419	24.976
9	577.454,707 361.207,419	10	577.510,966 361.208,7	56.274
10	577.510,966 361.208,7	11	577.513,024 361.211,569	3.531
11	577.513,024 361.211,569	1	577.510,768 361.225,849	14.457

**** Lungimile segmentelor sunt determinate în planul de proiecţie Stereo 70 şi sunt rotunjite la 1 milimetru.**
***** Distanţa dintre puncte este formată din segmente cumulate ce sunt mai mici decât valoarea 1 milimetru.**

DATE DESPRE IMOBILUL NR. 4600

Oficiul de Cadastru şi Publicitate Imobiliară PRAHOVA
Biroul de Cadastru şi Publicitate Imobiliară Ploieşti

A. Partea I. Descrierea imobilului

TEREN Necunoscut

Adresa: Loc. Carbunari, Jud. Prahova

Nr. Crt	Nr cadastral Nr. topografic	Suprafaţa* (mp)	Observaţii / Referinţe
A1		1.654	Sector cadastral:25 Teren imprejmuit;

B. Partea II. Proprietari şi acte

Inscrieri privitoare la dreptul de proprietate şi alte drepturi reale		Referinţe
/		
Act Normativ nr. 7, din 13/03/1996 emis de PARLAMENTUL ROMANIEI;		
B1	Inscrierea provizorie, drept de PROPRIETATE, dobandit prin Lege, cota actuala 1/1, cota initiala 1/1	A1
	1) **COMUNA POIENARII BURCHII**, CIF:0000000000000, PROPIETAR NEIDENTIFICAT.	

C. Partea III. SARCINI .

Inscrieri privind dezmembramintele dreptului de proprietate, drepturi reale de garanţie şi sarcini	Referinţe
NU SUNT	

Anexa Nr. 1 La Partea I

Teren

Nr cadastral	Suprafaţa (mp)*	Observaţii / Referinţe
	1.654	

* Suprafaţa este determinată in planul de proiecţie Stereo 70.

DETALII LINIARE IMOBIL

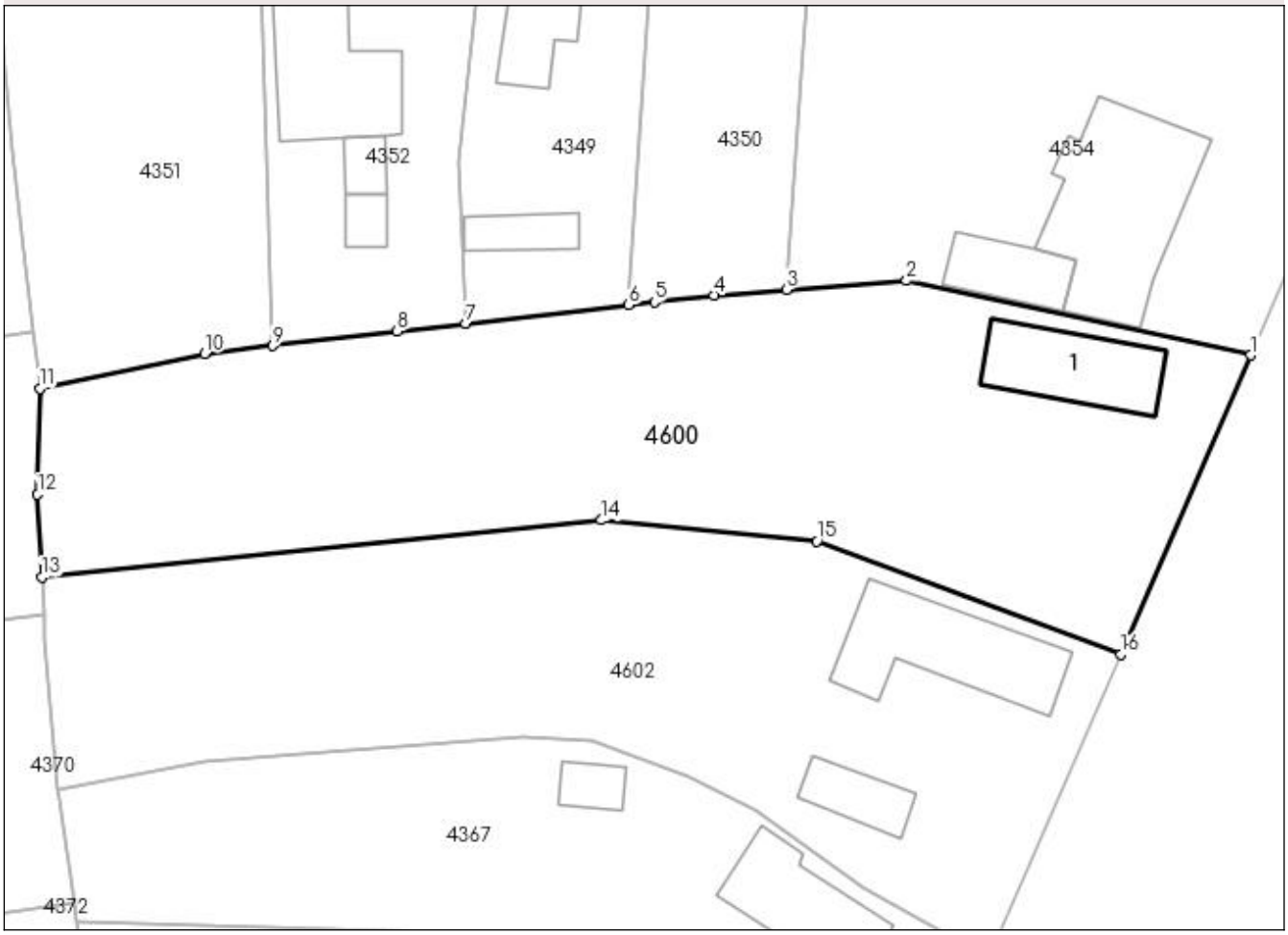

Date referitoare la teren

Crt	Categorie folosinţă	Intra vilan	Suprafaţa (mp)	Tarla	Parcelă	Nr. topo	Observaţii / Referinţe
1	curti constructii	DA	932	5	136	-	
2	arabil	NU	22	5	136	-	
2	arabil	DA	700	5	136	-	

Date referitoare la construcţii

Crt	Număr	Destinaţie construcţie	Supraf. (mp)	Situaţie juridică	Observaţii / Referinţe
A1.1		constructii de locuinte	70	Fara acte	Nr. niveluri:1; S. construita la sol:70 mp;

Lungime Segmente

1) Valorile lungimilor segmentelor sunt obţinute din proiecţie în plan.

Punct început	X / Y	Punct sfârşit	X / Y	Lungime segment (** (m)
1	577.691,494 362.478,263	2	577.664,974 362.484,014	27.136
2	577.664,974 362.484,014	3	577.655,73 362.483,308	9.271

Punct început	X / Y	Punct sfârşit	X / Y	Lungime segment (** (m)
3	577.655,73 362.483,308	4	577.650,167 362.482,883	5.579
4	577.650,167 362.482,883	5	577.645,555 362.482,359	4.642
5	577.645,555 362.482,359	6	577.643,578 362.482,135	1.99
6	577.643,578 362.482,135	7	577.631,024 362.480,709	12.635
7	577.631,024 362.480,709	8	577.625,72 362.480,107	5.338
8	577.625,72 362.480,107	9	577.616,13 362.479,003	9.653
9	577.616,13 362.479,003	10	577.610,871 362.478,398	5.294
10	577.610,871 362.478,398	11	577.598,174 362.475,696	12.981
11	577.598,174 362.475,696	12	577.598,013 362.467,546	8.152
12	577.598,013 362.467,546	13	577.598,34 362.461,17	6.384
13	577.598,34 362.461,17	14	577.641,477 362.465,565	43.36
14	577.641,477 362.465,565	15	577.658,086 362.463,943	16.688
15	577.658,086 362.463,943	16	577.681,521 362.455,237	25.0
16	577.681,521 362.455,237	1	577.691,494 362.478,263	25.093

**** Lungimile segmentelor sunt determinate în planul de proiecţie Stereo 70 şi sunt rotunjite la 1 milimetru.**
***** Distanţa dintre puncte este formată din segmente cumulate ce sunt mai mici decât valoarea 1 milimetru.**

DATE DESPRE IMOBILUL NR. 4601

Oficiul de Cadastru şi Publicitate Imobiliară PRAHOVA
Biroul de Cadastru şi Publicitate Imobiliară Ploieşti

A. Partea I. Descrierea imobilului

TEREN Necunoscut

Adresa: Loc. Carbunari, Jud. Prahova

Nr. Crt	Nr cadastral Nr. topografic	Suprafaţa* (mp)	Observaţii / Referinţe
A1		1.667	Sector cadastral:25 Teren imprejmuit;

Construcţii

Crt	Nr cadastral Nr. topografic	Adresa	Observaţii / Referinţe
A1.1		Loc. Carbunari, Jud. Prahova	Nr. niveluri:1; S. construita la sol:73 mp;
A1.2		Loc. Carbunari, Jud. Prahova	Nr. niveluri:1; S. construita la sol:27 mp;
A1.3		Loc. Carbunari, Jud. Prahova	Nr. niveluri:1; S. construita la sol:31 mp;

B. Partea II. Proprietari şi acte

Inscrieri privitoare la dreptul de proprietate şi alte drepturi reale		Referinţe
/		
Act Normativ nr. 7, din 13/03/1996 emis de PARLAMENTUL ROMANIEI;		
B1	Inscrierea provizorie, drept de PROPRIETATE, dobandit prin Lege, cota actuala 1/1, cota initiala 1/1	A1, A1.1, A1.2, A1.3
	1) **COMUNA POIENARII BURCHII**, CIF:0000000000000	

C. Partea III. SARCINI .

Inscrieri privind dezmembramintele dreptului de proprietate, drepturi reale de garanţie şi sarcini	Referinţe
NU SUNT	

Anexa Nr. 1 La Partea I

Teren

Nr cadastral	Suprafaţa (mp)*	Observaţii / Referinţe
	1.667	

* Suprafaţa este determinată in planul de proiecţie Stereo 70.

DETALII LINIARE IMOBIL



Date referitoare la teren

Crt	Categorie folosinţă	Intra vilan	Suprafaţa (mp)	Tarla	Parcelă	Nr. topo	Observaţii / Referinţe
1	curti constructii	DA	1.309	5	-	-	
2	arabil	NU	358	5	-	-	

Date referitoare la construcţii

Crt	Număr	Destinaţie construcţie	Supraf. (mp)	Situaţie juridică	Observaţii / Referinţe
A1.1		constructii de locuinte	73	Cu acte	Nr. niveluri:1; S. construita la sol:73 mp;
A1.2		constructii anexa	27	Cu acte	Nr. niveluri:1; S. construita la sol:27 mp;
A1.3		constructii anexa	31	Cu acte	Nr. niveluri:1; S. construita la sol:31 mp;

Lungime Segmente
1) Valorile lungimilor segmentelor sunt obţinute din proiecţie în plan.

Punct început	X / Y	Punct sfârşit	X / Y	Lungime segment (** (m)
1	577.663,967 362.414,619	2	577.662,671 362.414,505	1.301

Punct început	X / Y	Punct sfârşit	X / Y	Lungime segment (** (m)
2	577.662,671 362.414,505	3	577.649,439 362.418,131	13.72
3	577.649,439 362.418,131	4	577.640,088 362.420,415	9.626
4	577.640,088 362.420,415	5	577.629,077 362.421,899	11.111
5	577.629,077 362.421,899	6	577.616,908 362.423,014	12.22
6	577.616,908 362.423,014	7	577.603,39 362.423,269	13.52
7	577.603,39 362.423,269	8	577.601,991 362.423,055	1.415
8	577.601,991 362.423,055	9	577.588,798 362.421,033	13.347
9	577.588,798 362.421,033	10	577.588,763 362.418,616	2.417
10	577.588,763 362.418,616	11	577.588,462 362.397,706	20.912
11	577.588,462 362.397,706	12	577.605,814 362.397,947	17.354
12	577.605,814 362.397,947	13	577.636,228 362.398,37	30.417
13	577.636,228 362.398,37	14	577.646,48 362.397,232	10.315
14	577.646,48 362.397,232	15	577.655,665 362.395,653	9.32
15	577.655,665 362.395,653	1	577.663,967 362.414,619	20.703

**** Lungimile segmentelor sunt determinate în planul de proiecţie Stereo 70 şi sunt rotunjite la 1 milimetru.**
***** Distanţa dintre puncte este formată din segmente cumulate ce sunt mai mici decât valoarea 1 milimetru.**

DATE DESPRE IMOBILUL NR. 4602

Oficiul de Cadastru şi Publicitate Imobiliară PRAHOVA
Biroul de Cadastru şi Publicitate Imobiliară Ploieşti

A. Partea I. Descrierea imobilului

TEREN Intravilan

Adresa: Loc. Carbunari, Jud. Prahova

Nr. Crt	Nr cadastral Nr. topografic	Suprafaţa* (mp)	Observaţii / Referinţe
A1		1.494	Sector cadastral:25 Teren imprejmuit;

Construcţii

Crt	Nr cadastral Nr. topografic	Adresa	Observaţii / Referinţe
A1.1		Loc. Carbunari, Jud. Prahova	Nr. niveluri:1; S. construita la sol:99 mp;
A1.2		Loc. Carbunari, Jud. Prahova	Nr. niveluri:1; S. construita la sol:30 mp;

B. Partea II. Proprietari şi acte

Inscrieri privitoare la dreptul de proprietate şi alte drepturi reale		Referinţe
/		
Act Normativ nr. 7, din 13/03/1996 emis de PARLAMENTUL ROMANIEI;		
B1	Inscrierea provizorie, drept de PROPRIETATE, dobandit prin Lege, cota actuala 1/1, cota initiala 1/1	A1, A1.1, A1.2
	1) **COMUNA POIENARII BURCHII**, CIF:0000000000000	

C. Partea III. SARCINI .

Inscrieri privind dezmembramintele dreptului de proprietate, drepturi reale de garanţie şi sarcini	Referinţe
NU SUNT	

Anexa Nr. 1 La Partea I

Teren

Nr cadastral	Suprafaţa (mp)*	Observaţii / Referinţe
	1.494	

* Suprafaţa este determinată in planul de proiecţie Stereo 70.

DETALII LINIARE IMOBIL

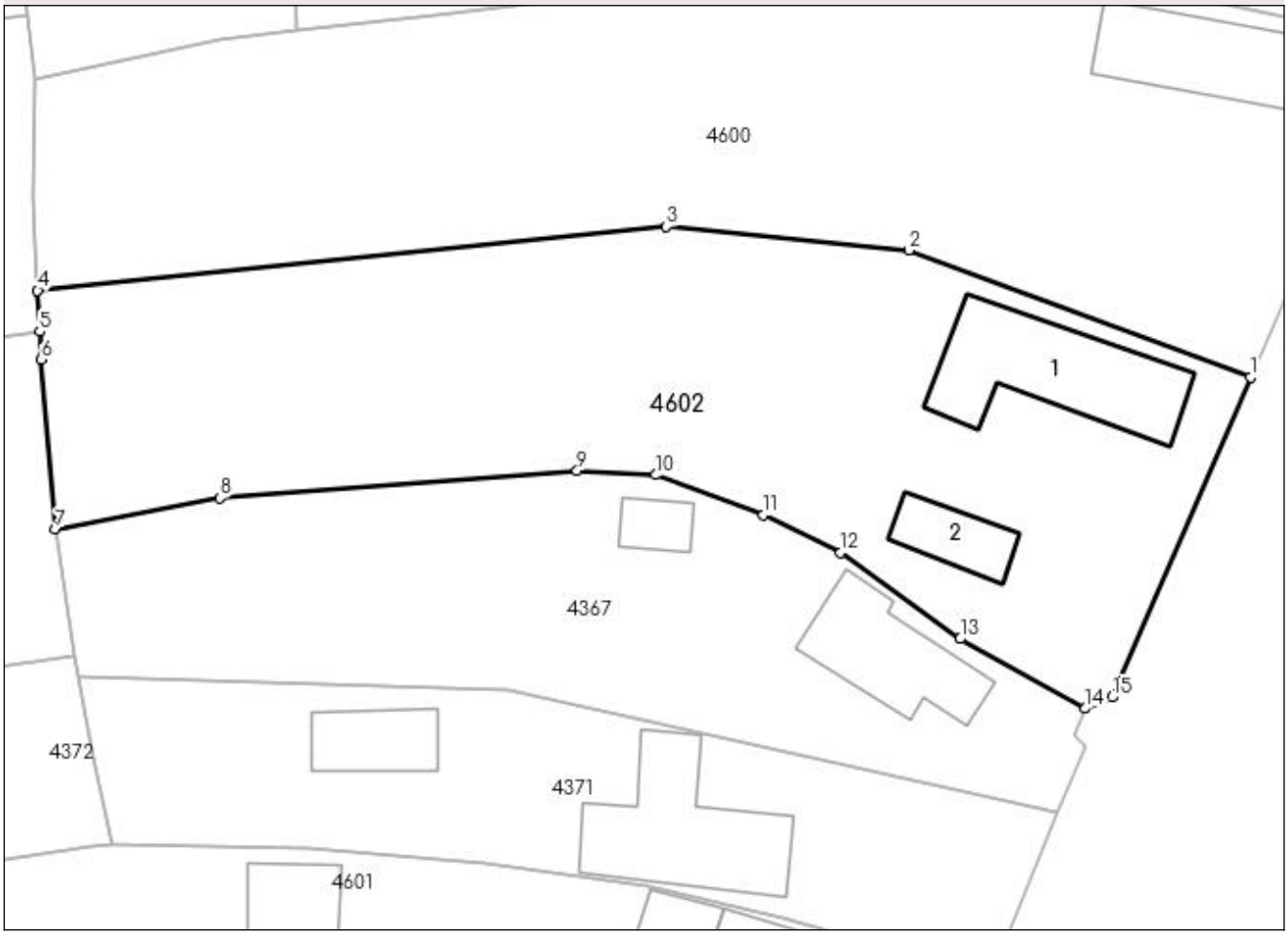

Date referitoare la teren

Crt	Categorie folosinţă	Intra vilan	Suprafaţa (mp)	Tarla	Parcelă	Nr. topo	Observaţii / Referinţe
1	curti constructii	DA	820	5	-	-	
2	arabil	DA	674	5	-	-	

Date referitoare la construcţii

Crt	Număr	Destinaţie construcţie	Supraf. (mp)	Situaţie juridică	Observaţii / Referinţe
A1.1		constructii de locuinte	99	Cu acte	Nr. niveluri:1; S. construita la sol:99 mp;
A1.2		constructii anexa	30	Cu acte	Nr. niveluri:1; S. construita la sol:30 mp;

Lungime Segmente
1) Valorile lungimilor segmentelor sunt obţinute din proiecţie în plan.

Punct început	X / Y	Punct sfârşit	X / Y	Lungime segment (** (m)
1	577.681,521 362.455,237	2	577.658,086 362.463,943	25.0
2	577.658,086 362.463,943	3	577.641,477 362.465,565	16.688

Punct început	X / Y	Punct sfârşit	X / Y	Lungime segment (** (m)
3	577.641,477 362.465,565	4	577.598,34 362.461,17	43.36
4	577.598,34 362.461,17	5	577.598,484 362.458,362	2.812
5	577.598,484 362.458,362	6	577.598,583 362.456,441	1.924
6	577.598,583 362.456,441	7	577.599,579 362.444,798	11.686
7	577.599,579 362.444,798	8	577.610,84 362.446,941	11.463
8	577.610,84 362.446,941	9	577.635,338 362.448,824	24.57
9	577.635,338 362.448,824	10	577.640,74 362.448,535	5.41
10	577.640,74 362.448,535	11	577.648,113 362.445,781	7.871
11	577.648,113 362.445,781	12	577.653,419 362.443,224	5.89
12	577.653,419 362.443,224	13	577.661,618 362.437,307	10.111
13	577.661,618 362.437,307	14	577.670,2 362.432,531	9.821
14	577.670,2 362.432,531	15	577.672,02 362.433,3	1.976
15	577.672,02 362.433,3	1	577.681,521 362.455,237	23.906

**** Lungimile segmentelor sunt determinate în planul de proiecţie Stereo 70 şi sunt rotunjite la 1 milimetru.**
***** Distanţa dintre puncte este formată din segmente cumulate ce sunt mai mici decât valoarea 1 milimetru.**

DATE DESPRE IMOBILUL NR. 4603

Oficiul de Cadastru şi Publicitate Imobiliară PRAHOVA
Biroul de Cadastru şi Publicitate Imobiliară Ploieşti

A. Partea I. Descrierea imobilului

TEREN Extravilan

Adresa: Jud. Prahova

Nr. Crt	Nr cadastral Nr. topografic	Suprafaţa* (mp)	Observaţii / Referinţe
A1		2.500	Sector cadastral:35 Teren neimprejmuit;

B. Partea II. Proprietari şi acte

Inscrieri privitoare la dreptul de proprietate şi alte drepturi reale		Referinţe
/		
Act Administrativ nr. 24212, din 06/09/1994 emis de CJSDAPT PRAHOVA;		
B1	Intabulare, drept de PROPRIETATE, dobandit prin Reconstituire, cota actuala 1/1, cota initiala 1/1	A1
	1) **NEDELCU MARIN ILIE**, Lipsă CNP.	

C. Partea III. SARCINI .

Inscrieri privind dezmembramintele dreptului de proprietate, drepturi reale de garanţie şi sarcini	Referinţe
NU SUNT	

Anexa Nr. 1 La Partea I

Teren

Nr cadastral	Suprafaţa (mp)*	Observaţii / Referinţe
	2.500	

* Suprafaţa este determinată in planul de proiecţie Stereo 70.

DETALII LINIARE IMOBIL

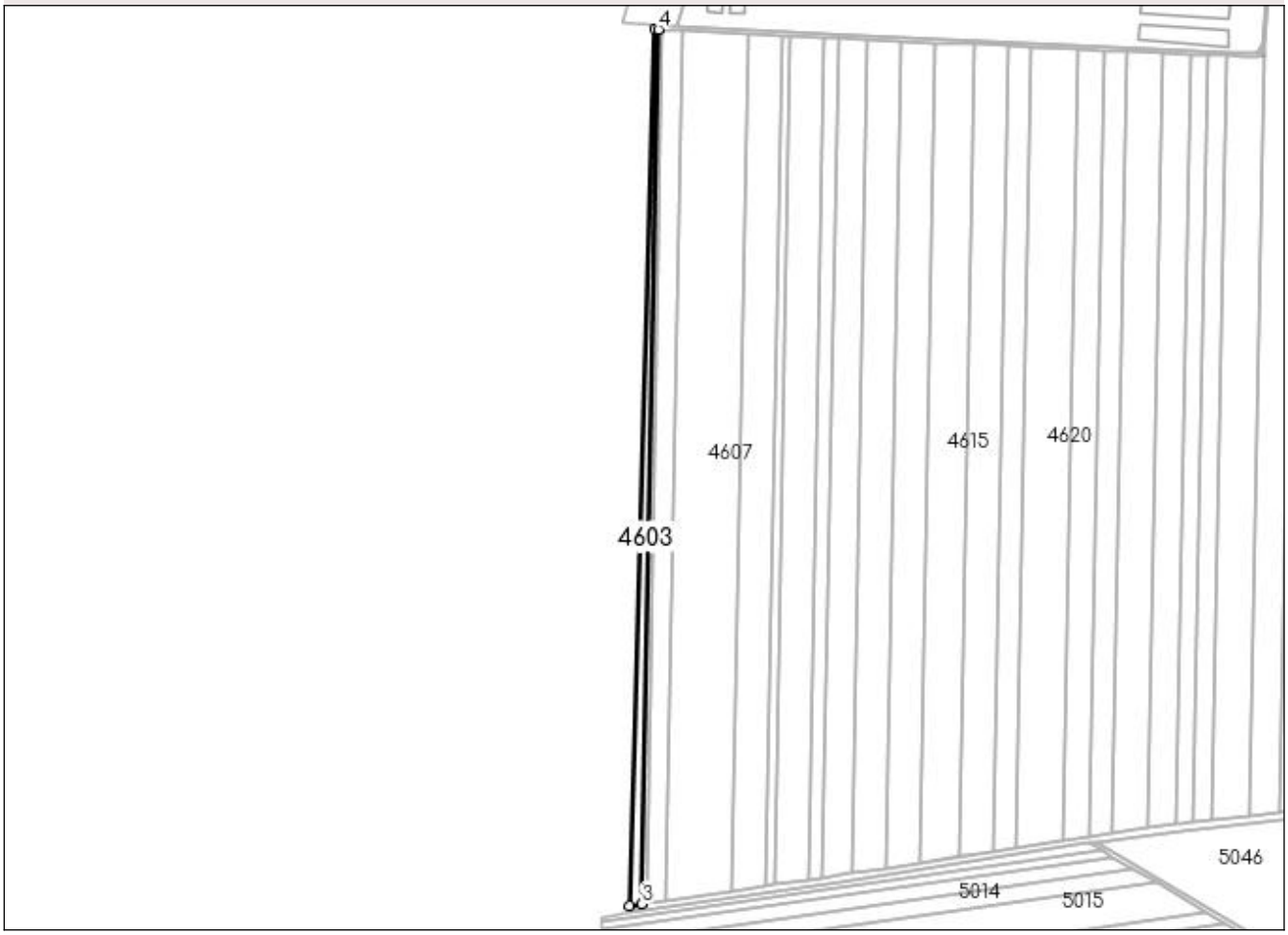

Date referitoare la teren

Crt	Categorie folosinţă	Intra vilan	Suprafaţa (mp)	Tarla	Parcelă	Nr. topo	Observaţii / Referinţe
1	arabil	NU	2.500	27	81/1	-	

Lungime Segmente
1) Valorile lungimilor segmentelor sunt obţinute din proiecţie în plan.

Punct început	X / Y	Punct sfârşit	X / Y	Lungime segment (** (m)
1	581.432,756 362.848,828	2	581.418,01 362.328,594	520.443
2	581.418,01 362.328,594	3	581.425,319 362.329,658	7.386
3	581.425,319 362.329,658	4	581.435,092 362.848,711	519.145
4	581.435,092 362.848,711	1	581.432,756 362.848,828	2.339

** Lungimile segmentelor sunt determinate în planul de proiecţie Stereo 70 şi sunt rotunjite la 1 milimetru.
*** Distanţa dintre puncte este formată din segmente cumulate ce sunt mai mici decât valoarea 1 milimetru.

DATE DESPRE IMOBILUL NR. 4604

Oficiul de Cadastru şi Publicitate Imobiliară PRAHOVA
Biroul de Cadastru şi Publicitate Imobiliară Ploieşti

A. Partea I. Descrierea imobilului

TEREN Extravilan

Adresa: Jud. Prahova

Nr. Crt	Nr cadastral Nr. topografic	Suprafaţa* (mp)	Observaţii / Referinţe
A1		1.300	Sector cadastral:35 Teren neimprejmuit;

B. Partea II. Proprietari şi acte

Inscrieri privitoare la dreptul de proprietate şi alte drepturi reale		Referinţe
/		
Act Administrativ nr. 30405, din 23/11/1994 emis de CJSDAPT PRAHOVA;		
B1	Intabulare, drept de PROPRIETATE, dobandit prin Reconstituire, cota actuala 1/1, cota initiala 1/1	A1
	1) **IONIŢĂ GHIŢĂ DOBRĂ**, Lipsă CNP.	

C. Partea III. SARCINI .

Inscrieri privind dezmembramintele dreptului de proprietate, drepturi reale de garanţie şi sarcini	Referinţe
NU SUNT	

Anexa Nr. 1 La Partea I

Teren

Nr cadastral	Suprafaţa (mp)*	Observaţii / Referinţe
	1.300	

* Suprafaţa este determinată in planul de proiecţie Stereo 70.

DETALII LINIARE IMOBIL

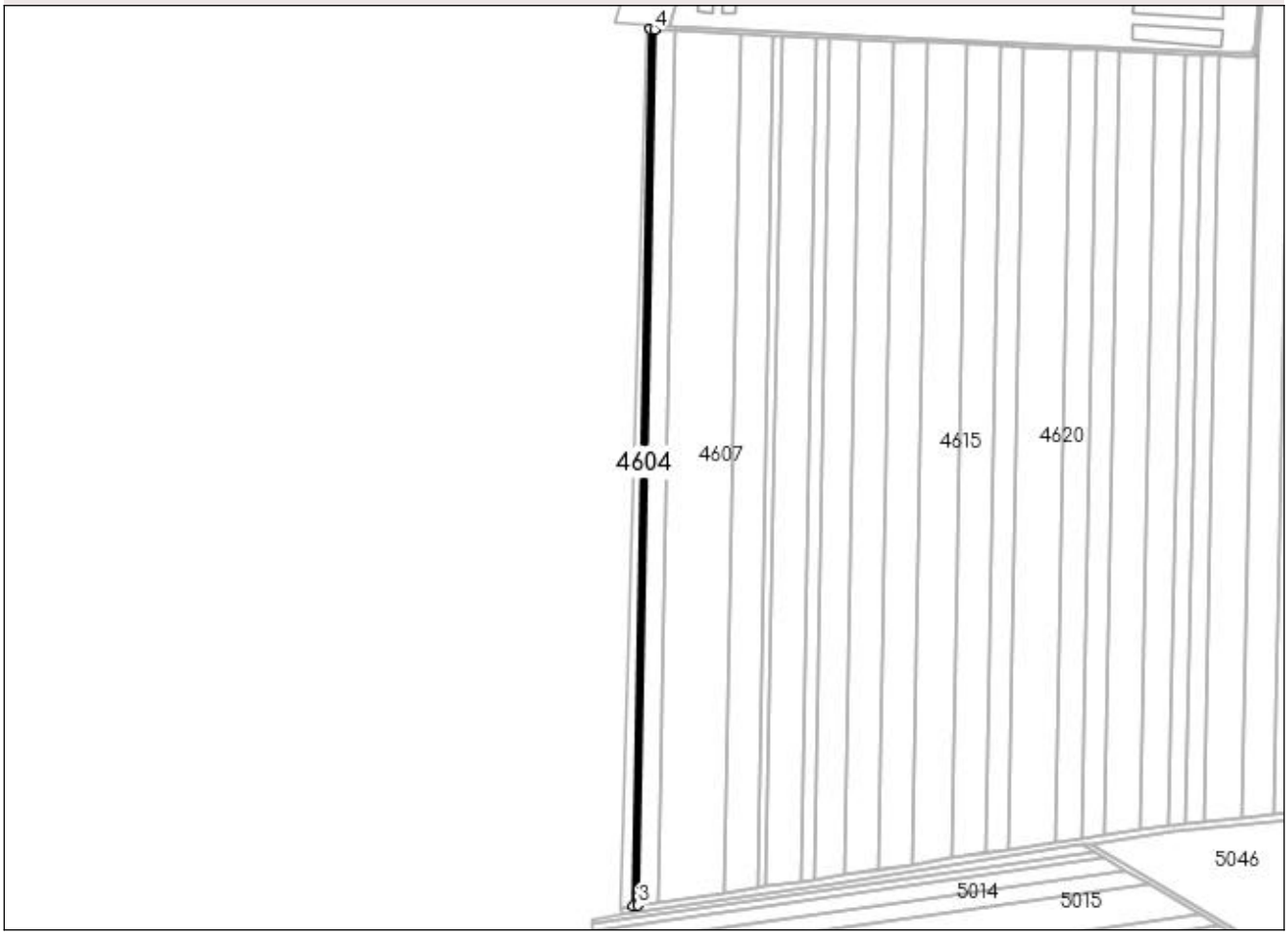

Date referitoare la teren

Crt	Categorie folosinţă	Intra vilan	Suprafaţa (mp)	Tarla	Parcelă	Nr. topo	Observaţii / Referinţe
1	arabil	NU	1.300	27	81/2	-	

Lungime Segmente
1) Valorile lungimilor segmentelor sunt obţinute din proiecţie în plan.

Punct început	X / Y	Punct sfârşit	X / Y	Lungime segment (** (m)
1	581.435,092 362.848,711	2	581.425,319 362.329,658	519.145
2	581.425,319 362.329,658	3	581.427,831 362.330,023	2.538
3	581.427,831 362.330,023	4	581.437,595 362.848,586	518.655
4	581.437,595 362.848,586	1	581.435,092 362.848,711	2.506

** Lungimile segmentelor sunt determinate în planul de proiecţie Stereo 70 şi sunt rotunjite la 1 milimetru.
*** Distanţa dintre puncte este formată din segmente cumulate ce sunt mai mici decât valoarea 1 milimetru.

DATE DESPRE IMOBILUL NR. 4605

Oficiul de Cadastru şi Publicitate Imobiliară PRAHOVA
Biroul de Cadastru şi Publicitate Imobiliară Ploiești

A. Partea I. Descrierea imobilului

TEREN Extravilan

Adresa: Jud. Prahova

Nr. Crt	Nr cadastral Nr. topografic	Suprafaţa* (mp)	Observaţii / Referinţe
A1		6.200	Sector cadastral:35 Teren neimprejmuit;

B. Partea II. Proprietari şi acte

Inscrieri privitoare la dreptul de proprietate şi alte drepturi reale		Referinţe
/		
Act Administrativ nr. 24292, din 24/10/1994 emis de CJSDAPT PRAHOVA;		
B1	Intabulare, drept de PROPRIETATE, dobandit prin Reconstituire, cota actuala 1/1, cota initiala 1/1	A1
	1) **NEDELCU ILIE**, Lipsă CNP. 2) **NEDELCU ION**, Lipsă CNP. 3) **ION VASILICA**, Lipsă CNP.	

C. Partea III. SARCINI .

Inscrieri privind dezmembramintele dreptului de proprietate, drepturi reale de garanţie şi sarcini	Referinţe
NU SUNT	

Anexa Nr. 1 La Partea I

Teren

Nr cadastral	Suprafaţa (mp)*	Observaţii / Referinţe
	6.200	

* Suprafaţa este determinată in planul de proiecţie Stereo 70.

DETALII LINIARE IMOBIL

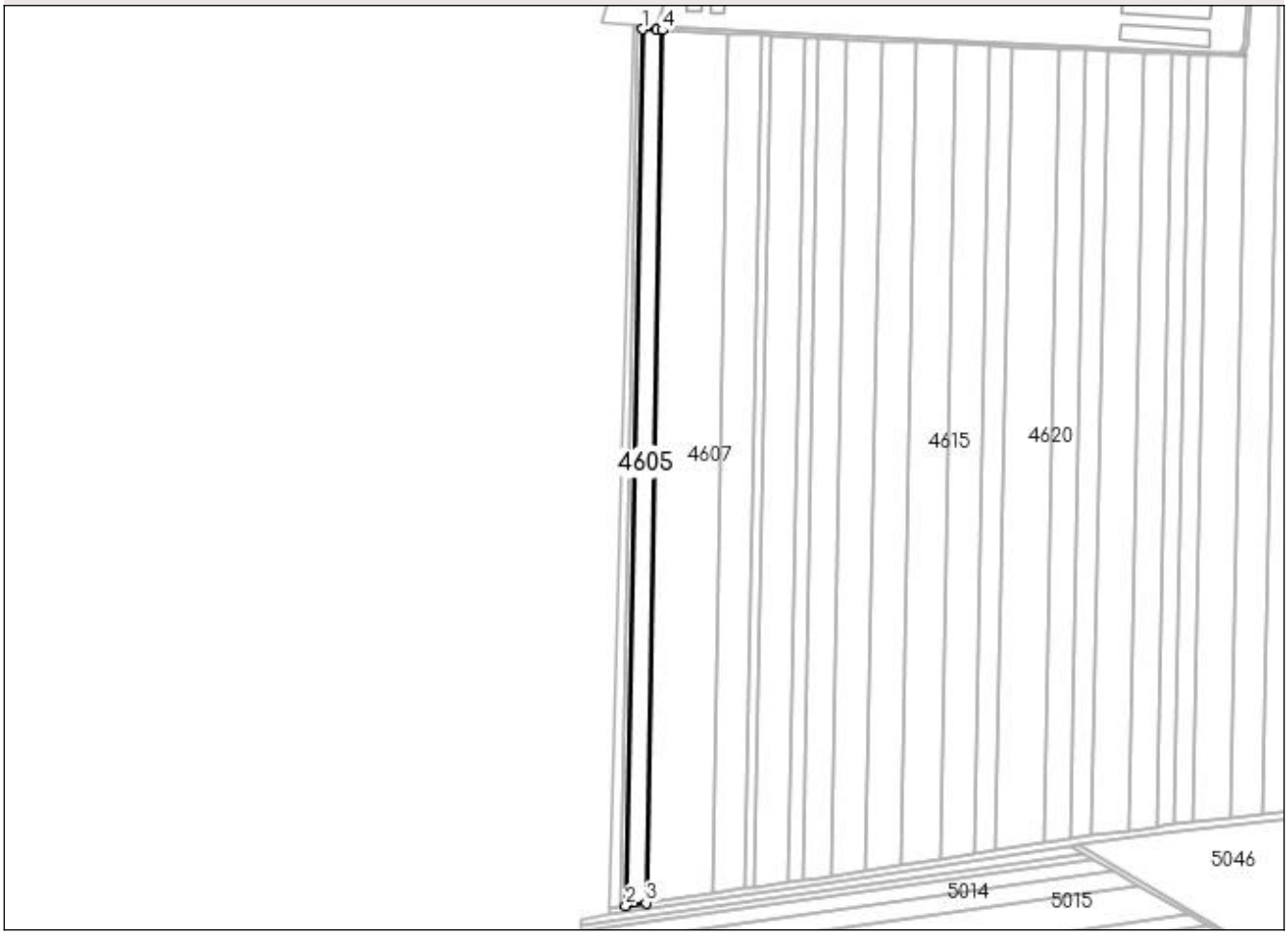

Date referitoare la teren

Crt	Categorie folosinţă	Intra vilan	Suprafaţa (mp)	Tarla	Parcelă	Nr. topo	Observaţii / Referinţe
1	arabil	NU	6.200	27	81/3	-	

Lungime Segmente
1) Valorile lungimilor segmentelor sunt obţinute din proiecţie în plan.

Punct început	X / Y	Punct sfârşit	X / Y	Lungime segment (** (m)
1	581.437,595 362.848,586	2	581.427,831 362.330,023	518.655
2	581.427,831 362.330,023	3	581.439,847 362.331,772	12.143
3	581.439,847 362.331,772	4	581.449,567 362.847,995	516.315
4	581.449,567 362.847,995	5	581.446,334 362.848,149	3.237
5	581.446,334 362.848,149	1	581.437,595 362.848,586	8.75

** Lungimile segmentelor sunt determinate în planul de proiecţie Stereo 70 şi sunt rotunjite la 1 milimetru.
*** Distanţa dintre puncte este formată din segmente cumulate ce sunt mai mici decât valoarea 1 milimetru.

DATE DESPRE IMOBILUL NR. 4606

Oficiul de Cadastru şi Publicitate Imobiliară PRAHOVA
Biroul de Cadastru şi Publicitate Imobiliară Ploieşti

A. Partea I. Descrierea imobilului

TEREN Intravilan

Adresa: Loc. Pioresti, Jud. Prahova

Nr. Crt	Nr cadastral Nr. topografic	Suprafaţa* (mp)	Observaţii / Referinţe
A1	22080	4.422	Sector cadastral:35 Teren imprejmuit;

B. Partea II. Proprietari şi acte

Inscrieri privitoare la dreptul de proprietate şi alte drepturi reale		Referinţe
88477 / 22/09/2016		
Act Administrativ nr. 6571, din 07/09/2016 emis de PRIMARIA COMUNEI POIENARII BURCHII (act administrativ nr 5460 din 15.07.2016, emis de Primaria Comunei Poenarii Burchii;act administrativ nr 35 din 25.07.2011, emis de CONSILIUL LOCAL AL COMUNEI POIENARII BURCHII);		
B1	Intabulare, drept de PROPRIETATE, dobandit prin Lege, cota actuala 1/1, cota initiala 1/1	A1
	1) **COMUNA POIENARII BURCHII**, CIF:2843647, (domeniu privat)	

C. Partea III. SARCINI .

Inscrieri privind dezmembramintele dreptului de proprietate, drepturi reale de garanţie şi sarcini	Referinţe
NU SUNT	

Anexa Nr. 1 La Partea I

Teren

Nr cadastral	Suprafaţa (mp)*	Observaţii / Referinţe
22080	4.422	

* Suprafaţa este determinată in planul de proiecţie Stereo 70.

DETALII LINIARE IMOBIL



Date referitoare la teren

Crt	Categorie folosinţă	Intra vilan	Suprafaţa (mp)	Tarla	Parcelă	Nr. topo	Observaţii / Referinţe
1	curti constructii	DA	4.422	27	79	-	

Lungime Segmente

1) Valorile lungimilor segmentelor sunt obţinute din proiecţie în plan.

Punct început	X / Y	Punct sfârşit	X / Y	Lungime segment (** (m)
1	581.467,562 362.959,278	2	581.471,431 362.959,183	3.87
2	581.471,431 362.959,183	3	581.472,819 362.973,649	14.532
3	581.472,819 362.973,649	4	581.464,917 362.974,813	7.987
4	581.464,917 362.974,813	5	581.452,211 362.986,04	16.955
5	581.452,211 362.986,04	6	581.442,992 362.997,03	14.345

Punct început	X / Y	Punct sfârşit	X / Y	Lungime segment (** (m)
6	581.442,992 362.997,03	7	581.435,895 362.990,805	9.44
7	581.435,895 362.990,805	8	581.432,349 362.985,676	6.235
8	581.432,349 362.985,676	9	581.429,929 362.974,737	11.203
9	581.429,929 362.974,737	10	581.429,834 362.948,502	26.235
10	581.429,834 362.948,502	11	581.429,855 362.920,621	27.881
11	581.429,855 362.920,621	12	581.429,093 362.908,615	12.03
12	581.429,093 362.908,615	13	581.425,931 362.890,673	18.218
13	581.425,931 362.890,673	14	581.417,472 362.863,921	28.058
14	581.417,472 362.863,921	15	581.414,082 362.852,199	12.202
15	581.414,082 362.852,199	16	581.446,445 362.850,146	32.428
16	581.446,445 362.850,146	17	581.452,145 362.868,946	19.645
17	581.452,145 362.868,946	18	581.458,075 362.890,504	22.359
18	581.458,075 362.890,504	19	581.458,123 362.895,875	5.371
19	581.458,123 362.895,875	20	581.460,345 362.960,448	64.611
20	581.460,345 362.960,448	1	581.467,562 362.959,278	7.311

**** Lungimile segmentelor sunt determinate în planul de proiecţie Stereo 70 şi sunt rotunjite la 1 milimetru.**
***** Distanţa dintre puncte este formată din segmente cumulate ce sunt mai mici decât valoarea 1 milimetru.**

DATE DESPRE IMOBILUL NR. 4607

Oficiul de Cadastru şi Publicitate Imobiliară PRAHOVA
Biroul de Cadastru şi Publicitate Imobiliară Ploieşti

A. Partea I. Descrierea imobilului

TEREN Extravilan

Adresa: Jud. Prahova

Nr. Crt	Nr cadastral Nr. topografic	Suprafaţa* (mp)	Observaţii / Referinţe
A1		20.000	Sector cadastral:35 Teren neimprejmuit;

B. Partea II. Proprietari şi acte

Inscrieri privitoare la dreptul de proprietate şi alte drepturi reale		Referinţe
/		
Act Administrativ nr. 24246, din 12/09/1994 emis de CJSDAPT PRAHOVA;		
B1	Intabulare, drept de PROPRIETATE, dobandit prin Reconstituire, cota actuala 1/1, cota initiala 1/1	A1
	1) **RADU STELIAN VASILE**, Lipsă CNP.	

C. Partea III. SARCINI .

Inscrieri privind dezmembramintele dreptului de proprietate, drepturi reale de garanţie şi sarcini	Referinţe
NU SUNT	

Anexa Nr. 1 La Partea I

Teren

Nr cadastral	Suprafaţa (mp)*	Observaţii / Referinţe
	20.000	

* Suprafaţa este determinată in planul de proiecţie Stereo 70.

DETALII LINIARE IMOBIL

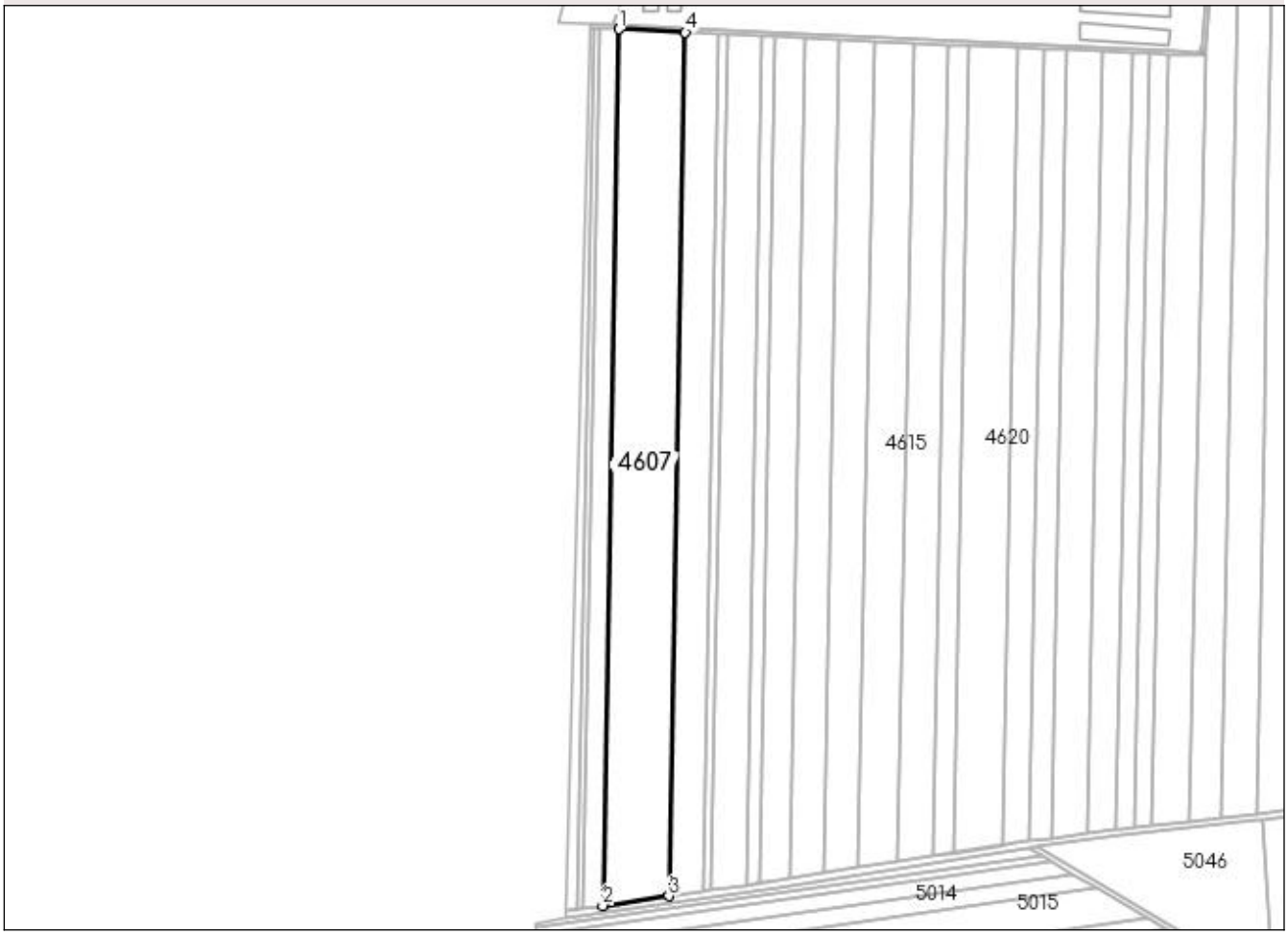

Date referitoare la teren

Crt	Categorie folosinţă	Intra vilan	Suprafaţa (mp)	Tarla	Parcelă	Nr. topo	Observaţii / Referinţe
1	arabil	NU	20.000	27	81/4	-	

Lungime Segmente

1) Valorile lungimilor segmentelor sunt obţinute din proiecţie în plan.

Punct început	X / Y	Punct sfârşit	X / Y	Lungime segment (** (m)
1	581.449,567 362.847,995	2	581.439,847 362.331,772	516.315
2	581.439,847 362.331,772	3	581.478,983 362.337,468	39.548
3	581.478,983 362.337,468	4	581.488,561 362.846,142	508.764
4	581.488,561 362.846,142	1	581.449,567 362.847,995	39.038

**** Lungimile segmentelor sunt determinate în planul de proiecţie Stereo 70 şi sunt rotunjite la 1 milimetru.**
***** Distanţa dintre puncte este formată din segmente cumulate ce sunt mai mici decât valoarea 1 milimetru.**

DATE DESPRE IMOBILUL NR. 4608

Oficiul de Cadastru şi Publicitate Imobiliară PRAHOVA
Biroul de Cadastru şi Publicitate Imobiliară Ploieşti

A. Partea I. Descrierea imobilului

TEREN Extravilan

Adresa: Jud. Prahova

Nr. Crt	Nr cadastral Nr. topografic	Suprafaţa* (mp)	Observaţii / Referinţe
A1		10.000	Sector cadastral:35 Teren neimprejmuit;

B. Partea II. Proprietari şi acte

Inscrieri privitoare la dreptul de proprietate şi alte drepturi reale		Referinţe
/		
Act Administrativ nr. 24230, din 07/09/1994 emis de CJSDAPT PRAHOVA;		
B1	Intabulare, drept de PROPRIETATE, dobandit prin Reconstituire, cota actuala 1/1, cota initiala 1/1	A1
	1) **MISTROI STELIAN GHEORGHE**, Lipsă CNP.	

C. Partea III. SARCINI .

Inscrieri privind dezmembramintele dreptului de proprietate, drepturi reale de garanţie şi sarcini	Referinţe
NU SUNT	

Anexa Nr. 1 La Partea I

Teren

Nr cadastral	Suprafaţa (mp)*	Observaţii / Referinţe
	10.000	

* Suprafaţa este determinată in planul de proiecţie Stereo 70.

DETALII LINIARE IMOBIL

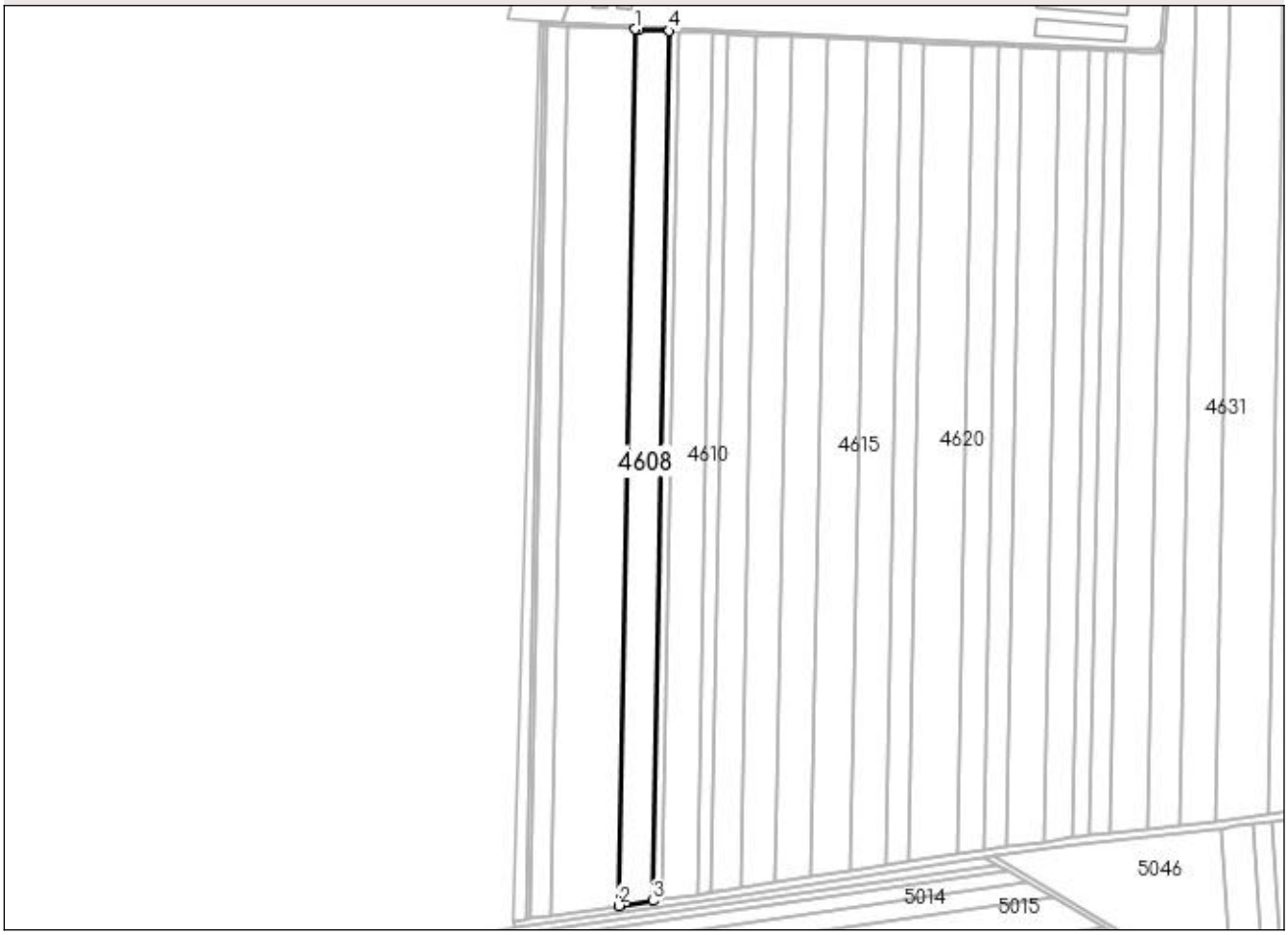

Date referitoare la teren

Crt	Categorie folosinţă	Intra vilan	Suprafaţa (mp)	Tarla	Parcelă	Nr. topo	Observaţii / Referinţe
1	arabil	NU	10.000	27	81/5	-	

Lungime Segmente

1) Valorile lungimilor segmentelor sunt obţinute din proiecţie în plan.

Punct început	X / Y	Punct sfârşit	X / Y	Lungime segment (** (m)
1	581.488,561 362.846,142	2	581.478,983 362.337,468	508.764
2	581.478,983 362.337,468	3	581.498,771 362.340,348	19.996
3	581.498,771 362.340,348	4	581.508,276 362.845,176	504.917
4	581.508,276 362.845,176	5	581.490,878 362.846,032	17.419
5	581.490,878 362.846,032	1	581.488,561 362.846,142	2.32

** Lungimile segmentelor sunt determinate în planul de proiecţie Stereo 70 şi sunt rotunjite la 1 milimetru.
*** Distanţa dintre puncte este formată din segmente cumulate ce sunt mai mici decât valoarea 1 milimetru.

DATE DESPRE IMOBILUL NR. 4609

Oficiul de Cadastru şi Publicitate Imobiliară PRAHOVA
Biroul de Cadastru şi Publicitate Imobiliară Ploieşti

A. Partea I. Descrierea imobilului

TEREN Extravilan

Adresa: Jud. Prahova

Nr. Crt	Nr cadastral Nr. topografic	Suprafaţa* (mp)	Observaţii / Referinţe
A1		2.600	Sector cadastral:35 Teren neimprejmuit;

B. Partea II. Proprietari şi acte

Inscrieri privitoare la dreptul de proprietate şi alte drepturi reale		Referinţe
/		
Act Administrativ nr. 24218, din 06/09/1994 emis de CJSDAPT PRAHOVA;		
B1	Intabulare, drept de PROPRIETATE, dobandit prin Reconstituire, cota actuala 1/1, cota initiala 1/1	A1
	1) **DUMITRU RADU ANA**, Lipsă CNP.	

C. Partea III. SARCINI .

Inscrieri privind dezmembramintele dreptului de proprietate, drepturi reale de garanţie şi sarcini	Referinţe
NU SUNT	

Anexa Nr. 1 La Partea I

Teren

Nr cadastral	Suprafaţa (mp)*	Observaţii / Referinţe
	2.600	

* Suprafaţa este determinată in planul de proiecţie Stereo 70.

DETALII LINIARE IMOBIL

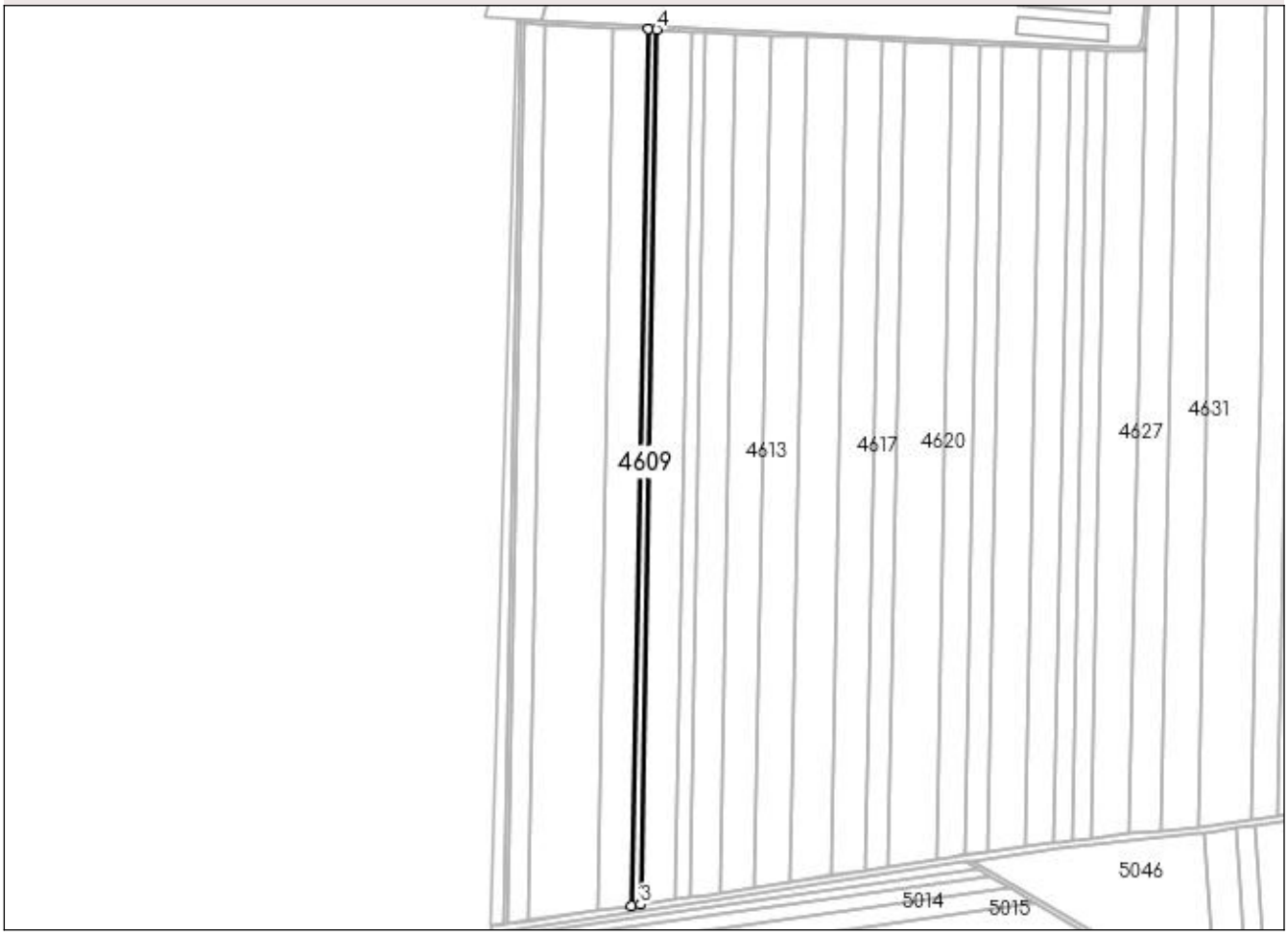

Date referitoare la teren

Crt	Categorie folosinţă	Intra vilan	Suprafaţa (mp)	Tarla	Parcelă	Nr. topo	Observaţii / Referinţe
1	arabil	NU	2.600	27	81/6	-	

Lungime Segmente

1) Valorile lungimilor segmentelor sunt obţinute din proiecţie în plan.

Punct început	X / Y	Punct sfârşit	X / Y	Lungime segment (** (m)
1	581.508,276 362.845,176	2	581.498,771 362.340,348	504.917
2	581.498,771 362.340,348	3	581.503,94 362.341,101	5.224
3	581.503,94 362.341,101	4	581.513,427 362.844,923	503.911
4	581.513,427 362.844,923	1	581.508,276 362.845,176	5.157

** Lungimile segmentelor sunt determinate în planul de proiecţie Stereo 70 şi sunt rotunjite la 1 milimetru.
*** Distanţa dintre puncte este formată din segmente cumulate ce sunt mai mici decât valoarea 1 milimetru.

DATE DESPRE IMOBILUL NR. 4610

Oficiul de Cadastru şi Publicitate Imobiliară PRAHOVA
Biroul de Cadastru şi Publicitate Imobiliară Ploieşti

A. Partea I. Descrierea imobilului

Nr. CF vechi:365
Nr. cadastral vechi:199

TEREN Extravilan

Adresa: Jud. Prahova

Nr. Crt	Nr cadastral Nr. topografic	Suprafaţa* (mp)	Observaţii / Referinţe
A1	21288	10.200	Sector cadastral:35 Teren neimprejmuit;

B. Partea II. Proprietari şi acte

Inscrieri privitoare la dreptul de proprietate şi alte drepturi reale		Referinţe
14166 / 23/05/2006		
Act Notarial nr. 3726, din 22/05/2006 emis de BNP.POPESCU VIORICA;		
B1	Intabulare, drept de PROPRIETATEcumparare ca bun comun, dobandit prin Conventie, cota actuala 1/1, cota initiala 1/1	A1
	1) **TURCU MARIAN**, Lipsa CNP. 2) **TURCU CAMELIA MADALINA**, Lipsa CNP.	
	OBSERVATII: (provenita din conversia CF 365)	

C. Partea III. SARCINI .

Inscrieri privind dezmembramintele dreptului de proprietate, drepturi reale de garanţie şi sarcini	Referinţe
NU SUNT	

Anexa Nr. 1 La Partea I

Teren

Nr cadastral	Suprafaţa (mp)*	Observaţii / Referinţe
21288	10.200	

* Suprafaţa este determinată in planul de proiecţie Stereo 70.

DETALII LINIARE IMOBIL



Date referitoare la teren

Crt	Categorie folosinţă	Intra vilan	Suprafaţa (mp)	Tarla	Parcelă	Nr. topo	Observaţii / Referinţe
1	arabil	NU	10.200	27	81/7	-	

Lungime Segmente

1) Valorile lungimilor segmentelor sunt obţinute din proiecţie în plan.

Punct început	X / Y	Punct sfârşit	X / Y	Lungime segment (** (m)
1	581.513,427 362.844,923	2	581.503,94 362.341,101	503.911
2	581.503,94 362.341,101	3	581.524,321 362.344,067	20.596
3	581.524,321 362.344,067	4	581.533,733 362.843,924	499.946
4	581.533,733 362.843,924	1	581.513,427 362.844,923	20.331

** Lungimile segmentelor sunt determinate în planul de proiecţie Stereo 70 şi sunt rotunjite la 1 milimetru.
*** Distanţa dintre puncte este formată din segmente cumulate ce sunt mai mici decât valoarea 1 milimetru.

DATE DESPRE IMOBILUL NR. 4611

Oficiul de Cadastru şi Publicitate Imobiliară PRAHOVA
Biroul de Cadastru şi Publicitate Imobiliară Ploiești

A. Partea I. Descrierea imobilului

Nr. CF vechi:1006
Nr. cadastral vechi:10057

TEREN Extravilan

Adresa: Jud. Prahova

Nr. Crt	Nr cadastral Nr. topografic	Suprafaţa* (mp)	Observaţii / Referinţe
A1	20128	4.000	Sector cadastral:35 Teren neimprejmuit;

B. Partea II. Proprietari şi acte

Inscrieri privitoare la dreptul de proprietate şi alte drepturi reale		Referinţe
37070 / 17/07/2007		
Act Notarial nr. 4810, din 17/07/2007 emis de NP TUDOSE MARIA;		
B2	Intabulare, drept de PROPRIETATEcumparare ca bun comun, dobandit prin Conventie, cota actuala 1/1, cota initiala 1/1	A1
	1) **TURCU MARIAN**, Lipsă CNP. 2) **TURCU MADALINA**, Lipsă CNP.	
164298 / 22/12/2022		
Act Administrativ nr. C12029, din 21/12/2022 emis de OCPI PRAHOVA;		
B3	se actualizeaza din oficiu informatiile cadastrale in sensul completarii cu mentiunea: „imobil înregistrat în planul cadastral fără formă și localizare corecta”	A1

C. Partea III. SARCINI .

Inscrieri privind dezmembramintele dreptului de proprietate, drepturi reale de garanţie şi sarcini	Referinţe
NU SUNT	

Anexa Nr. 1 La Partea I

Teren

Nr cadastral	Suprafaţa (mp)*	Observaţii / Referinţe
20128	4.000	

* Suprafaţa este determinată in planul de proiecţie Stereo 70.

DETALII LINIARE IMOBIL

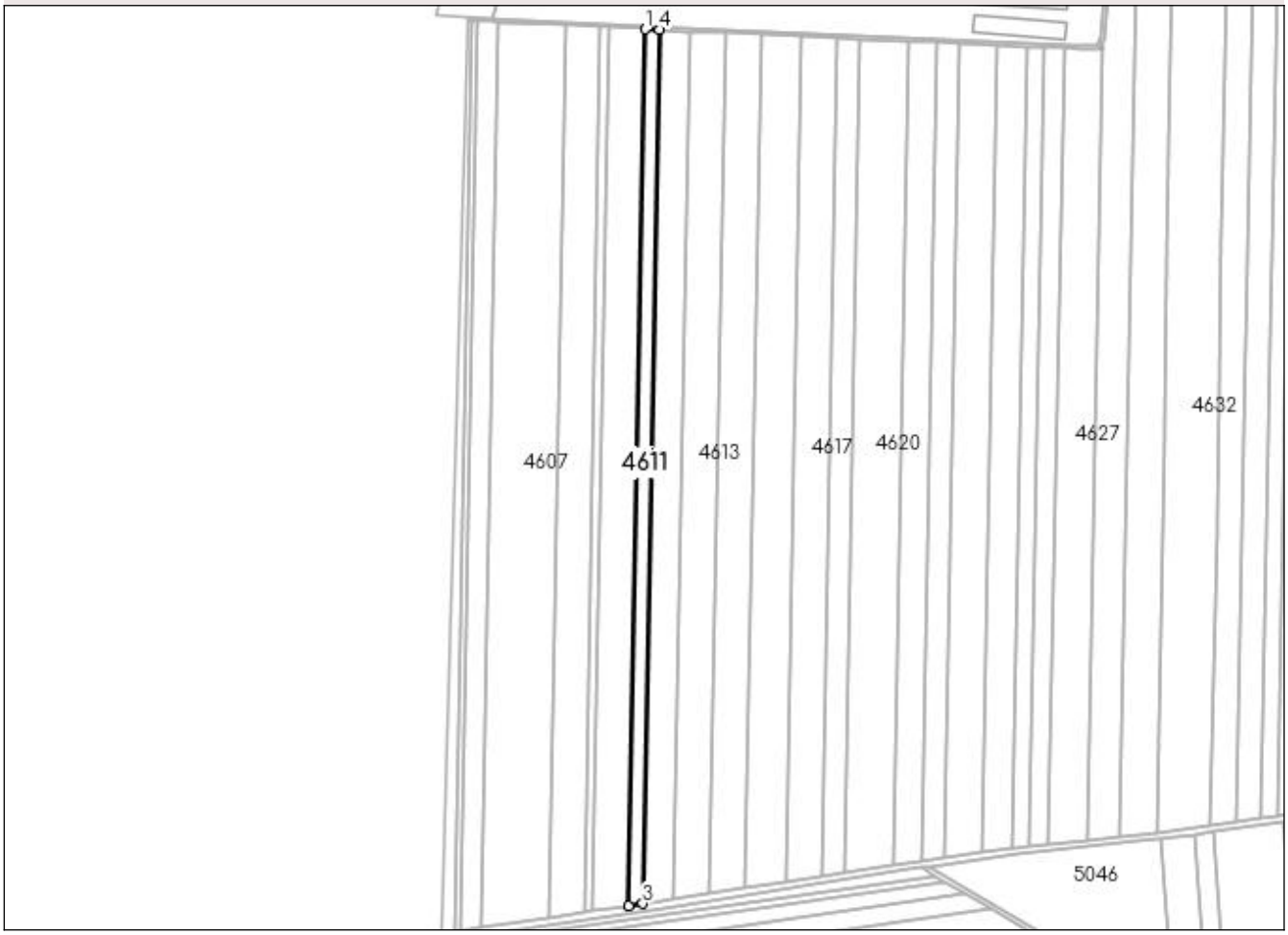

Date referitoare la teren

Crt	Categorie folosinţă	Intra vilan	Suprafaţa (mp)	Tarla	Parcelă	Nr. topo	Observaţii / Referinţe
1	arabil	NU	4.000	27	A 81/8	-	

Lungime Segmente

1) Valorile lungimilor segmentelor sunt obţinute din proiecţie în plan.

Punct început	X / Y	Punct sfârşit	X / Y	Lungime segment (** (m)
1	581.533,733 362.843,924	2	581.524,321 362.344,067	499.946
2	581.524,321 362.344,067	3	581.532,358 362.345,237	8.122
3	581.532,358 362.345,237	4	581.541,74 362.843,53	498.381
4	581.541,74 362.843,53	1	581.533,733 362.843,924	8.017

** Lungimile segmentelor sunt determinate în planul de proiecţie Stereo 70 şi sunt rotunjite la 1 milimetru.
*** Distanţa dintre puncte este formată din segmente cumulate ce sunt mai mici decât valoarea 1 milimetru.

DATE DESPRE IMOBILUL NR. 4612

Oficiul de Cadastru şi Publicitate Imobiliară PRAHOVA
Biroul de Cadastru şi Publicitate Imobiliară Ploieşti

A. Partea I. Descrierea imobilului

TEREN Extravilan

Adresa: Jud. Prahova

Nr. Crt	Nr cadastral Nr. topografic	Suprafaţa* (mp)	Observaţii / Referinţe
A1		8.600	Sector cadastral:35 Teren neimprejmuit;

B. Partea II. Proprietari şi acte

Inscrieri privitoare la dreptul de proprietate şi alte drepturi reale		Referinţe
/		
Act Administrativ nr. 24296, din 24/10/1994 emis de CJSDAPT PRAHOVA;		
B1	Intabulare, drept de PROPRIETATE, dobandit prin Reconstituire, cota actuala 1/1, cota initiala 1/1	A1
	1) **COSTACHE IRIMIA SIŢA**, Lipsă CNP.	

C. Partea III. SARCINI .

Inscrieri privind dezmembramintele dreptului de proprietate, drepturi reale de garanţie şi sarcini	Referinţe
NU SUNT	

Anexa Nr. 1 La Partea I

Teren

Nr cadastral	Suprafaţa (mp)*	Observaţii / Referinţe
	8.600	

* Suprafaţa este determinată in planul de proiecţie Stereo 70.

DETALII LINIARE IMOBIL

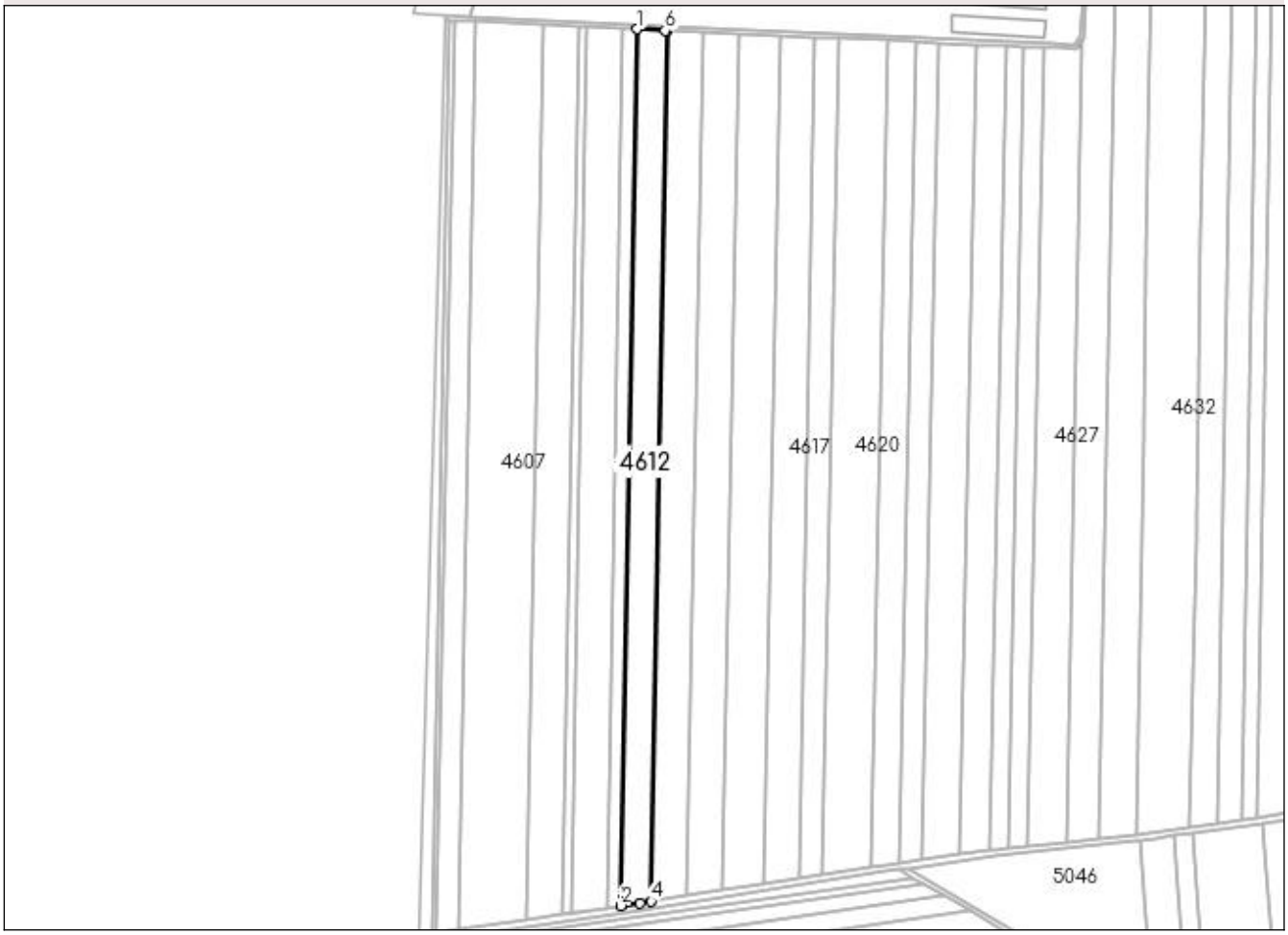

Date referitoare la teren

Crt	Categorie folosinţă	Intra vilan	Suprafaţa (mp)	Tarla	Parcelă	Nr. topo	Observaţii / Referinţe
1	arabil	NU	8.600	27	81/9	-	

Lungime Segmente
1) Valorile lungimilor segmentelor sunt obţinute din proiecţie în plan.

Punct început	X / Y	Punct sfârşit	X / Y	Lungime segment (** (m)
1	581.541,74 362.843,53	2	581.532,358 362.345,237	498.381
2	581.532,358 362.345,237	3	581.543,204 362.346,815	10.96
3	581.543,204 362.346,815	4	581.549,725 362.347,833	6.6
4	581.549,725 362.347,833	5	581.559,043 362.842,685	494.94
5	581.559,043 362.842,685	6	581.557,639 362.842,747	1.405

Punct început	X / Y	Punct sfârşit	X / Y	Lungime segment (** (m)
6	581.557,639 362.842,747	1	581.541,74 362.843,53	15.918

** Lungimile segmentelor sunt determinate în planul de proiecţie Stereo 70 şi sunt rotunjite la 1 milimetru.
*** Distanţa dintre puncte este formată din segmente cumulate ce sunt mai mici decât valoarea 1 milimetru.

DATE DESPRE IMOBILUL NR. 4613

Oficiul de Cadastru şi Publicitate Imobiliară PRAHOVA
Biroul de Cadastru şi Publicitate Imobiliară Ploieşti

A. Partea I. Descrierea imobilului

TEREN Extravilan

Adresa: Jud. Prahova

Nr. Crt	Nr cadastral Nr. topografic	Suprafaţa* (mp)	Observaţii / Referinţe
A1		10.000	Sector cadastral:35 Teren neimprejmuit;

B. Partea II. Proprietari şi acte

Inscrieri privitoare la dreptul de proprietate şi alte drepturi reale		Referinţe
/		
Act Administrativ nr. 30455, din 13/01/1995 emis de CJSDAPT PRAHOVA;		
B1	Intabulare, drept de PROPRIETATE, dobandit prin Reconstituire, cota actuala 1/1, cota initiala 1/1	A1
	1) **COSTACHE CONSTANTIN**, Lipsă CNP. 2) **COSTACHE NICOLAE**, Lipsă CNP. 3) **MARIN VASILE**, Lipsă CNP.	

C. Partea III. SARCINI .

Inscrieri privind dezmembramintele dreptului de proprietate, drepturi reale de garanţie şi sarcini	Referinţe
NU SUNT	

Anexa Nr. 1 La Partea I

Teren

Nr cadastral	Suprafaţa (mp)*	Observaţii / Referinţe
	10.000	

* Suprafaţa este determinată in planul de proiecţie Stereo 70.

DETALII LINIARE IMOBIL

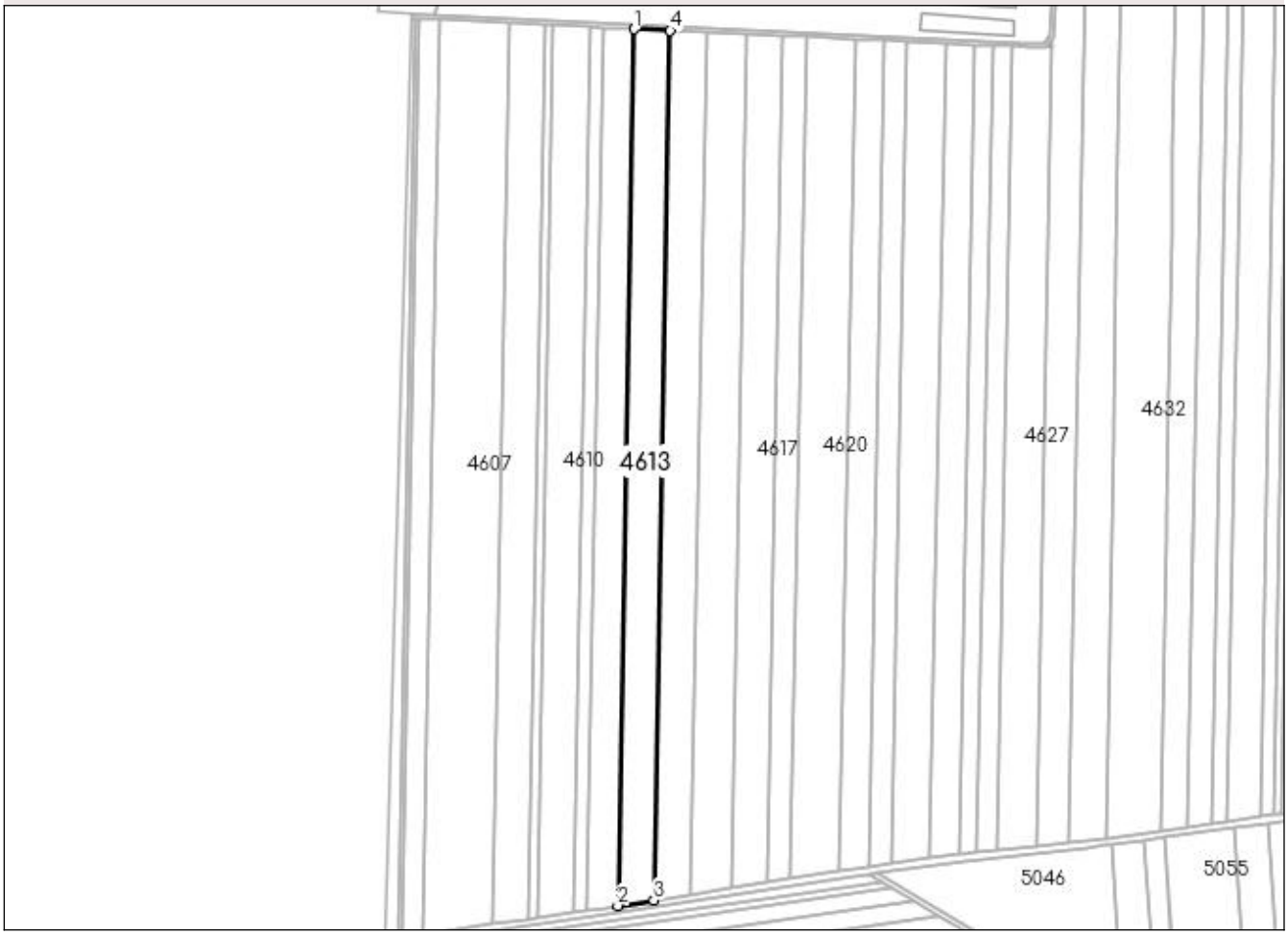

Date referitoare la teren

Crt	Categorie folosinţă	Intravilan	Suprafaţa (mp)	Tarla	Parcelă	Nr. topo	Observaţii / Referinţe
1	arabil	NU	10.000	27	81/10	-	

Lungime Segmente

1) Valorile lungimilor segmentelor sunt obţinute din proiecţie în plan.

Punct început	X / Y	Punct sfârşit	X / Y	Lungime segment (** (m)
1	581.559,043 362.842,685	2	581.549,725 362.347,833	494.94
2	581.549,725 362.347,833	3	581.570,077 362.351,008	20.598
3	581.570,077 362.351,008	4	581.579,317 362.841,779	490.858
4	581.579,317 362.841,779	1	581.559,043 362.842,685	20.294

** Lungimile segmentelor sunt determinate în planul de proiecţie Stereo 70 şi sunt rotunjite la 1 milimetru.
*** Distanţa dintre puncte este formată din segmente cumulate ce sunt mai mici decât valoarea 1 milimetru.

DATE DESPRE IMOBILUL NR. 4614

Oficiul de Cadastru şi Publicitate Imobiliară PRAHOVA
Biroul de Cadastru şi Publicitate Imobiliară Ploiești

A. Partea I. Descrierea imobilului

TEREN Extravilan

Adresa: Jud. Prahova

Nr. Crt	Nr cadastral Nr. topografic	Suprafaţa* (mp)	Observaţii / Referinţe
A1		10.000	Sector cadastral:35 Teren neimprejmuit;

B. Partea II. Proprietari şi acte

Inscrieri privitoare la dreptul de proprietate şi alte drepturi reale		Referinţe
/		
Act Administrativ nr. 24205, din 05/09/1994 emis de CJSDAPT PRAHOVA;		
B1	Intabulare, drept de PROPRIETATE, dobandit prin Reconstituire, cota actuala 1/1, cota initiala 1/1	A1
	1) **CĂLIN DUMITRU NICOLAE**, Lipsă CNP.	

C. Partea III. SARCINI .

Inscrieri privind dezmembramintele dreptului de proprietate, drepturi reale de garanţie şi sarcini	Referinţe
NU SUNT	

Anexa Nr. 1 La Partea I

Teren

Nr cadastral	Suprafaţa (mp)*	Observaţii / Referinţe
	10.000	

* Suprafaţa este determinată in planul de proiecţie Stereo 70.

DETALII LINIARE IMOBIL

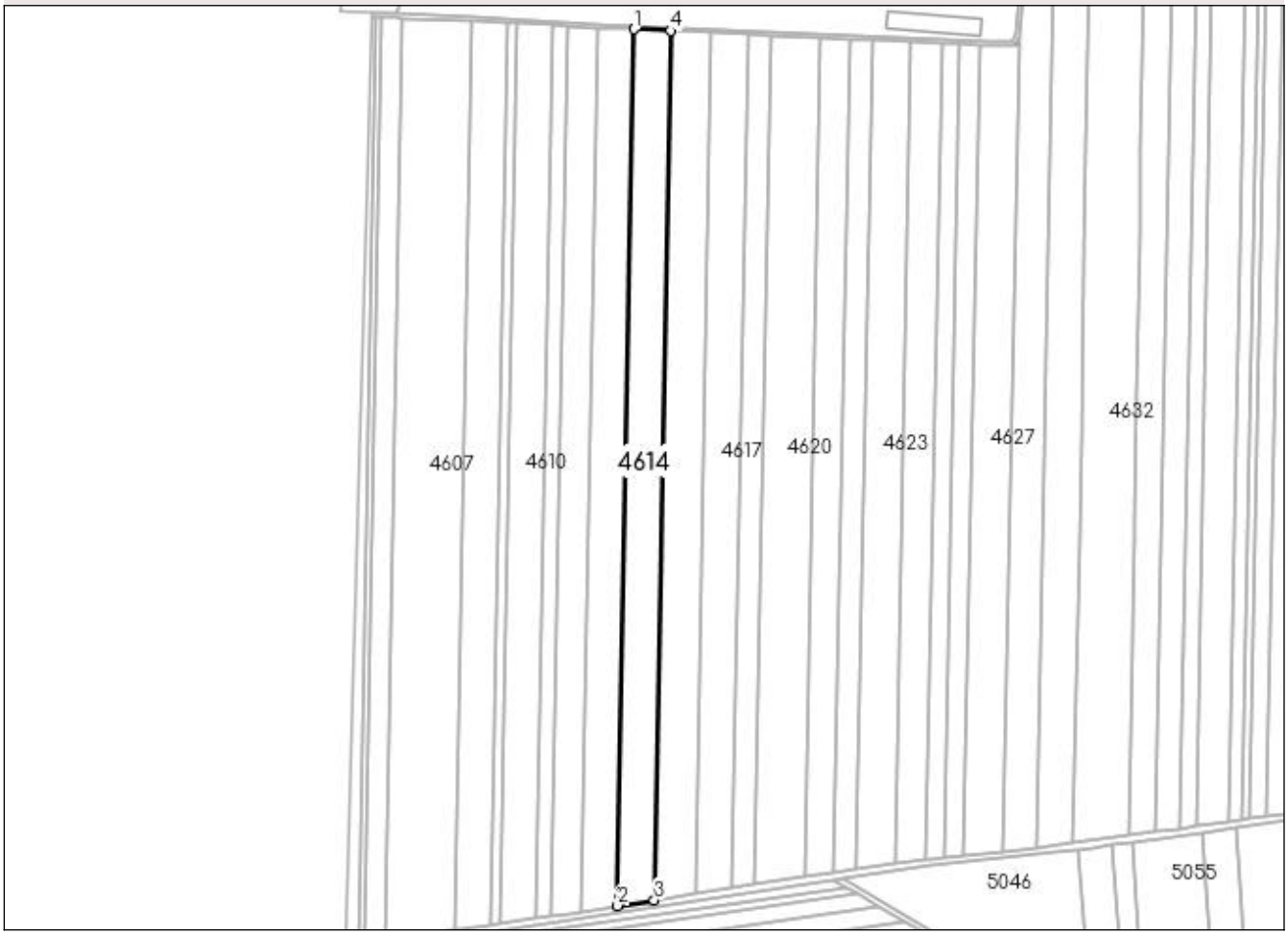

Date referitoare la teren

Crt	Categorie folosinţă	Intra vilan	Suprafaţa (mp)	Tarla	Parcelă	Nr. topo	Observaţii / Referinţe
1	arabil	NU	10.000	27	81/11	-	

Lungime Segmente

1) Valorile lungimilor segmentelor sunt obţinute din proiecţie în plan.

Punct început	X / Y	Punct sfârşit	X / Y	Lungime segment (** (m)
1	581.579,317 362.841,779	2	581.570,077 362.351,008	490.858
2	581.570,077 362.351,008	3	581.590,599 362.354,21	20.77
3	581.590,599 362.354,21	4	581.599,762 362.840,865	486.741
4	581.599,762 362.840,865	1	581.579,317 362.841,779	20.465

** Lungimile segmentelor sunt determinate în planul de proiecţie Stereo 70 şi sunt rotunjite la 1 milimetru.
*** Distanţa dintre puncte este formată din segmente cumulate ce sunt mai mici decât valoarea 1 milimetru.

DATE DESPRE IMOBILUL NR. 4615

Oficiul de Cadastru şi Publicitate Imobiliară PRAHOVA
Biroul de Cadastru şi Publicitate Imobiliară Ploiești

A. Partea I. Descrierea imobilului

TEREN Extravilan

Adresa: Jud. Prahova

Nr. Crt	Nr cadastral Nr. topografic	Suprafaţa* (mp)	Observaţii / Referinţe
A1		11.200	Sector cadastral:35 Teren neimprejmuit;

B. Partea II. Proprietari şi acte

Inscrieri privitoare la dreptul de proprietate şi alte drepturi reale		Referinţe
/		
Act Administrativ nr. 24260, din 17/10/1994 emis de CJSDAPT PRAHOVA;		
B1	Intabulare, drept de PROPRIETATE, dobandit prin Reconstituire, cota actuala 1/1, cota initiala 1/1	A1
	1) **CONSTANTIN ILIE STELIAN**, Lipsă CNP.	

C. Partea III. SARCINI .

Inscrieri privind dezmembramintele dreptului de proprietate, drepturi reale de garanţie şi sarcini	Referinţe
NU SUNT	

Anexa Nr. 1 La Partea I

Teren

Nr cadastral	Suprafaţa (mp)*	Observaţii / Referinţe
	11.200	

* Suprafaţa este determinată in planul de proiecţie Stereo 70.

DETALII LINIARE IMOBIL

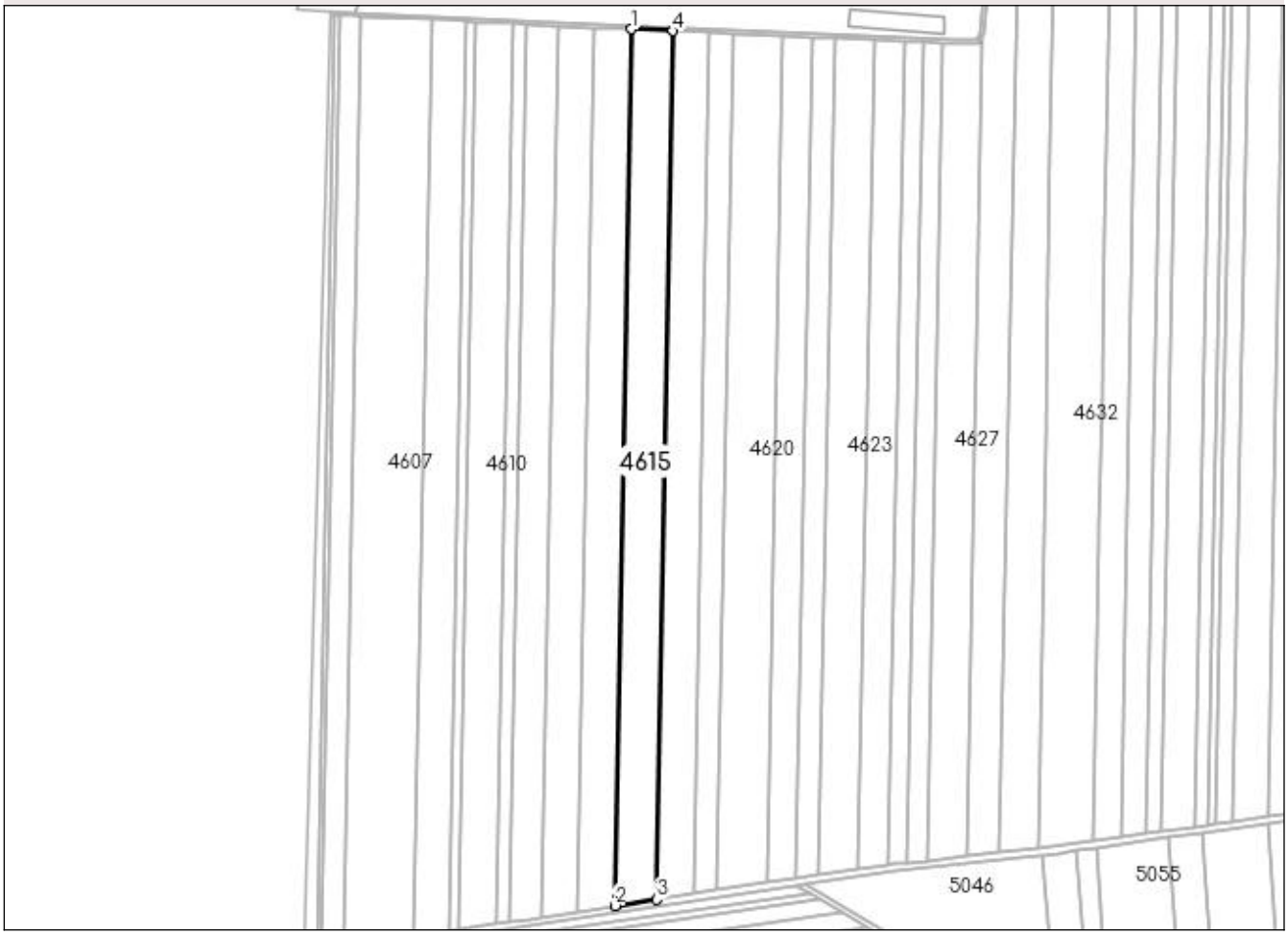

Date referitoare la teren

Crt	Categorie folosinţă	Intra vilan	Suprafaţa (mp)	Tarla	Parcelă	Nr. topo	Observaţii / Referinţe
1	arabil	NU	11.200	27	81/12	-	

Lungime Segmente

1) Valorile lungimilor segmentelor sunt obţinute din proiecţie în plan.

Punct început	X / Y	Punct sfârşit	X / Y	Lungime segment (** (m)
1	581.599,762 362.840,865	2	581.590,599 362.354,21	486.741
2	581.590,599 362.354,21	3	581.613,792 362.357,829	23.474
3	581.613,792 362.357,829	4	581.622,867 362.839,833	482.089
4	581.622,867 362.839,833	1	581.599,762 362.840,865	23.128

** Lungimile segmentelor sunt determinate în planul de proiecţie Stereo 70 şi sunt rotunjite la 1 milimetru.
*** Distanţa dintre puncte este formată din segmente cumulate ce sunt mai mici decât valoarea 1 milimetru.

DATE DESPRE IMOBILUL NR. 4616

Oficiul de Cadastru şi Publicitate Imobiliară PRAHOVA
Biroul de Cadastru şi Publicitate Imobiliară Ploieşti

A. Partea I. Descrierea imobilului

Nr. CF vechi:100
Nr. cadastral vechi:162

TEREN Necunoscut

Adresa: Loc. Pioresti, Jud. Prahova, T27, CC80, Intravilan

Nr. Crt	Nr cadastral Nr. topografic	Suprafaţa* (mp)	Observaţii / Referinţe
A1	21180	Din acte: 40.433 Masurata: 40.198	Sector cadastral:35 Teren imprejmuit; Teren imprejmuit cu gard metal si gard beton

Construcţii

Crt	Nr cadastral Nr. topografic	Adresa	Observaţii / Referinţe
A1.1	21180-C1	Loc. Pioresti, Jud. Prahova, T27, CC80, Intravilan	Nr. niveluri:1; S. construita la sol:5 mp; S. construita desfasurata:5 mp; Constructie Cabina portar (P), Suprafata construita la sol = 5 mp, Suprafata construita desfasurata = 5 mp.
A1.2	21180-C2	Loc. Pioresti, Jud. Prahova, T27, CC80, Intravilan	Nr. niveluri:1; S. construita la sol:24 mp; S. construita desfasurata:24 mp; Constructie Baie (P), Suprafata construita la sol = 24 mp, Suprafata construita desfasurata = 24 mp.
A1.3	21180-C3	Loc. Pioresti, Jud. Prahova, T27, CC80, Intravilan	Nr. niveluri:1; S. construita la sol:40 mp; S. construita desfasurata:40 mp; Constructie Arhiva (P), Suprafata construita la sol = 40 mp, Suprafata construita desfasurata = 40 mp.
A1.4	21180-C4	Loc. Pioresti, Jud. Prahova, T27, CC80, Intravilan	Nr. niveluri:1; S. construita la sol:145 mp; S. construita desfasurata:145 mp; Constructie Atelier (P), Suprafata construita la sol = 145 mp, Suprafata construita desfasurata = 145 mp.
A1.5	21180-C5	Loc. Pioresti, Jud. Prahova, T27, CC80, Intravilan	Nr. niveluri:1; S. construita la sol:11 mp; S. construita desfasurata:11 mp; Constructie Casa pompe (P), Suprafata construita la sol = 11 mp, Suprafata construita desfasurata = 11 mp.
A1.6	21180-C6	Loc. Pioresti, Jud. Prahova, T27, CC80, Intravilan	Nr. niveluri:1; S. construita la sol:15 mp; S. construita desfasurata:15 mp; Constructie Wc (P), Suprafata construita la sol = 15 mp, Suprafata construita desfasurata = 15 mp.
A1.7	21180-C7	Loc. Pioresti, Jud. Prahova, T27, CC80, Intravilan	Nr. niveluri:1; S. construita la sol:266 mp; S. construita desfasurata:266 mp; Constructie Patul lemn (P), Suprafata construita la sol = 266 mp, Suprafata construita desfasurata = 266 mp.
A1.8	21180-C8	Loc. Pioresti, Jud. Prahova, T27, CC80, Intravilan	Nr. niveluri:1; S. construita la sol:236 mp; S. construita desfasurata:236 mp; Constructie Patul lemn (P), Suprafata construita la sol = 236 mp, Suprafata construita desfasurata = 236 mp.
A1.9	21180-C9	Loc. Pioresti, Jud. Prahova, T27, CC80, Intravilan	Nr. niveluri:1; S. construita la sol:86 mp; S. construita desfasurata:86 mp; Constructie Laborator (P), Suprafata construita la sol = 86 mp, Suprafata construita desfasurata = 86 mp.
A1.10	21180-C10	Loc. Pioresti, Jud. Prahova, T27, CC80, Intravilan	Nr. niveluri:1; S. construita la sol:306 mp; S. construita desfasurata:306 mp; Constructie Sopron multifunctional (P), Suprafata construita la sol = 306 mp, Suprafata construita desfasurata = 306 mp.
A1.11	21180-C11	Loc. Pioresti, Jud. Prahova, T27, CC80, Intravilan	Nr. niveluri:1; S. construita la sol:12 mp; S. construita desfasurata:12 mp; Constructie Cabina bascula (P), Suprafata construita la sol = 12 mp, Suprafata construita desfasurata = 12 mp.
A1.12	21180-C12	Loc. Pioresti, Jud. Prahova, T27, CC80, Intravilan	Nr. niveluri:1; S. construita la sol:15 mp; S. construita desfasurata:15 mp; Constructie Magazie (P), Suprafata construita la sol = 15 mp, Suprafata construita desfasurata = 15 mp.
A1.13	21180-C13	Loc. Pioresti, Jud. Prahova, T27, CC80, Intravilan	Nr. niveluri:1; S. construita la sol:27 mp; S. construita desfasurata:27 mp; Constructie Uscator (P), Suprafata construita la sol = 27 mp, Suprafata construita desfasurata = 27 mp.
A1.14	21180-C14	Loc. Pioresti, Jud. Prahova, T27, CC80, Intravilan	Nr. niveluri:1; S. construita la sol:17 mp; S. construita desfasurata:17 mp; Constructie Cabina cantar (P), Suprafata construita la sol = 17 mp, Suprafata construita desfasurata = 17 mp.
A1.15	21180-C15	Loc. Pioresti, Jud. Prahova, T27, CC80, Intravilan	Nr. niveluri:1; S. construita la sol:25 mp; S. construita desfasurata:25 mp; Constructie Statie primire (P), Suprafata construita la sol = 25 mp, Suprafata construita desfasurata = 25 mp.

Crt	Nr cadastral Nr. topografic	Adresa	Observaţii / Referinţe
A1.16	21180-C16	Loc. Pioresti, Jud. Prahova, T27, CC80, Intravilan	Nr. niveluri:1; S. construita la sol:2398 mp; S. construita desfasurata:2398 mp; Constructie Magazie (P), Suprafata construita la sol = 2398 mp, Suprafata construita desfasurata = 2398 mp.
A1.17	21180-C17	Loc. Pioresti, Jud. Prahova, T27, CC80, Intravilan	Nr. niveluri:1; S. construita la sol:1801 mp; S. construita desfasurata:1801 mp; Constructie Sopron multifunctional (P), Suprafata construita la sol = 1801 mp, Suprafata construita desfasurata = 1801 mp.
A1.18	21180-C18	Loc. Pioresti, Jud. Prahova, T27, CC80, Intravilan	Nr. niveluri:1; S. construita la sol:1429 mp; S. construita desfasurata:1429 mp; Constructie Patule metalice circulare (P), Suprafata construita la sol = 1429 mp, Suprafata construita desfasurata = 1429 mp.
A1.19	21180-C19	Loc. Pioresti, Jud. Prahova, T27, CC80, Intravilan	Nr. niveluri:1; S. construita la sol:544 mp; S. construita desfasurata:544 mp; Constructie Sopron (P), Suprafata construita la sol = 544 mp, Suprafata construita desfasurata = 544 mp.
A1.20	21180-C20	Loc. Pioresti, Jud. Prahova, T27, CC80, Intravilan	Nr. niveluri:1; S. construita la sol:130 mp; S. construita desfasurata:130 mp; Constructie Sopron (P), Suprafata construita la sol = 130 mp, Suprafata construita desfasurata = 130 mp.
A1.21	21180-C21	Loc. Pioresti, Jud. Prahova, T27, CC80, Intravilan	Nr. niveluri:1; S. construita la sol:25 mp; S. construita desfasurata:25 mp; Constructie Statie primire (P), Suprafata construita la sol = 25 mp, Suprafata construita desfasurata = 25 mp.
A1.22	21180-C22	Loc. Pioresti, Jud. Prahova, T27, CC80, Intravilan	Nr. niveluri:1; S. construita la sol:1385 mp; S. construita desfasurata:1385 mp; Constructie Magazie (P), Suprafata construita la sol = 1385 mp, Suprafata construita desfasurata = 1385 mp.
A1.23	21180-C23	Loc. Pioresti, Jud. Prahova, T27, CC80, Intravilan	Nr. niveluri:1; S. construita la sol:1385 mp; S. construita desfasurata:1385 mp; Constructie Magazie (P), Suprafata construita la sol = 1385 mp, Suprafata construita desfasurata = 1385 mp.
A1.24	21180-C24	Loc. Pioresti, Jud. Prahova, T27, CC80, Intravilan	Nr. niveluri:1; S. construita la sol:499 mp; S. construita desfasurata:499 mp; Constructie Patul lemn (P), Suprafata construita la sol = 499 mp, Suprafata construita desfasurata = 499 mp.
A1.25	21180-C25	Loc. Pioresti, Jud. Prahova, T27, CC80, Intravilan	Nr. niveluri:1; S. construita la sol:499 mp; S. construita desfasurata:499 mp; Constructie Patul lemn (P), Suprafata construita la sol = 499 mp, Suprafata construita desfasurata = 499 mp.

B. Partea II. Proprietari şi acte

Date despre imobilul nr. 4616 Comuna/Oraş/Municipiu: Poienarii Burchii

Inscrieri privitoare la dreptul de proprietate şi alte drepturi reale		Referinţe
2940 / 22/04/2002		
Act Administrativ nr. 1924, din 29/01/1998 emis de COMISIA JUDETEANA PH;		
B1	Intabulare, drept de PROPRIETATE, dobandit prin Lege, cota actuala 1/1, cota initiala 1/1	A1, A1.1, A1.2, A1.3, A1.4, A1.5, A1.6, A1.7, A1.8, A1.9, A1.10, A1.11, A1.12, A1.13, A1.14, A1.15, A1.16, A1.17, A1.18, A1.19, A1.20, A1.21, A1.22, A1.23, A1.24, A1.25
	1) **SC COMCEREAL SA PRAHOVA**, CIF:9999999999999, Lipsă CUI.	
	OBSERVATII: (provenita din conversia CF 100)	
78635 / 17/08/2020		
Act Notarial nr. 2103, din 14/08/2020 emis de NP Ionita Aristita Adina;		
B3	se noteaza interdictiile de instrainare, grevare cu sarcini, inchiriere, dezmembrare, alipire, construire, demolare, restructurare si amenajare	A1, A1.1, A1.2, A1.3, A1.4, A1.5, A1.6, A1.7, A1.8, A1.9, A1.10, A1.11, A1.12, A1.13, A1.14, A1.15, A1.16, A1.17, A1.18, A1.19, A1.20, A1.21, A1.22, A1.23, A1.24, A1.25
	1) **CEC BANK SA**, CIF:361897	
91931 / 14/07/2021		
Act Notarial nr. 1880, din 13/07/2021 emis de NP Minea Octavian;		
B4	se noteaza interdictiile de instrainare, grevare cu sarcini, inchiriere, dezmembrare, alipire, construire, demolare, restructurare si amenajare	A1, A1.1, A1.2, A1.3, A1.4, A1.5, A1.6, A1.7, A1.8, A1.9, A1.10, A1.11, A1.12, A1.13, A1.14, A1.15, A1.16, A1.17, A1.18, A1.19, A1.20, A1.21, A1.22, A1.23, A1.24, A1.25
	1) **CEC BANK SA**, CIF:361897	
40845 / 23/03/2022		
Act Notarial nr. 668, din 22/03/2022 emis de Neculae Diana;		
B5	se noteaza interdictiile de instrainare, grevare cu sarcini, inchiriere,	A1, A1.1, A1.2, A1.3, A1.4, A1.5, A1.

Inscrieri privitoare la dreptul de proprietate şi alte drepturi reale		Referinţe
B5	dezmembrare, alipire, construire, demolare, restructurare si amenajare	6, A1.7, A1.8, A1.9, A1.10, A1.11, A1. 12, A1.13, A1.14, A1.15, A1.16, A1. 17, A1.18, A1.19, A1.20, A1.21, A1. 22, A1.23, A1.24, A1.25
	1) **CEC BANK SA**, CIF:361897	

C. Partea III. SARCINI

Inscrieri privind dezmembramintele dreptului de proprietate, drepturi reale de garanţie şi sarcini		Referinţe
78635 / 17/08/2020		
Act Notarial nr. 2103, din 14/08/2020 emis de NP Ionita Aristita Adina;		
C3	Intabulare, drept de IPOTECA, Valoare:3000000 LEIsi celelalte obligatii de plata aferente creditului	A1, A1.1, A1.2, A1.3, A1.4, A1.5, A1. 6, A1.7, A1.8, A1.9, A1.10, A1.11, A1. 12, A1.13, A1.14, A1.15, A1.16, A1. 17, A1.18, A1.19, A1.20, A1.21, A1. 22, A1.23, A1.24, A1.25
	1) **CEC BANK SA**, CIF:361897	
C4	se noteaza dreptul de ipoteca mobiliara, pentru suma de 3.000.000 Lei si celelalte obligatii de plata aferente creditului asupra fructelor civile(chirii si arenzi)prezente si viitoare,obtinute din inchirierea/arendarea imobilului, precum si asupra indemnizatiilor platite in temeiul unor contracte de asigurare cu privire la plata chiriilor sau arenzilor produse de imobil	A1, A1.1, A1.2, A1.3, A1.4, A1.5, A1. 6, A1.7, A1.8, A1.9, A1.10, A1.11, A1. 12, A1.13, A1.14, A1.15, A1.16, A1. 17, A1.18, A1.19, A1.20, A1.21, A1. 22, A1.23, A1.24, A1.25
	1) **CEC BANK SA**, CIF:361897	
91931 / 14/07/2021		
Act Notarial nr. 1880, din 13/07/2021 emis de NP Minea Octavian;		
C5	Intabulare, drept de IPOTECA, Valoare:7000000 LEI(reprezentand majorarea creditului de la suma de 3.000.000 Lei la suma de 10.000.000 Lei) si celelalte obligatii de plata aferente creditului	A1, A1.1, A1.2, A1.3, A1.4, A1.5, A1. 6, A1.7, A1.8, A1.9, A1.10, A1.11, A1. 12, A1.13, A1.14, A1.15, A1.16, A1. 17, A1.18, A1.19, A1.20, A1.21, A1. 22, A1.23, A1.24, A1.25
	1) **CEC BANK SA**, CIF:361897	
40845 / 23/03/2022		
Act Notarial nr. 668, din 22/03/2022 emis de Neculae Diana;		
C6	Intabulare, drept de IPOTECA, Valoare:24500000 LEIreprezentand suplimentarea plafonului de la suma 10.000.000 Lei cu suma de 14.500.000 Lei, plus celelalte obligatii de plata aferente creditului	A1, A1.1, A1.2, A1.3, A1.4, A1.5, A1. 6, A1.7, A1.8, A1.9, A1.10, A1.11, A1. 12, A1.13, A1.14, A1.15, A1.16, A1. 17, A1.18, A1.19, A1.20, A1.21, A1. 22, A1.23, A1.24, A1.25
	1) **CEC BANK SA**, CIF:361897	
56403 / 28/04/2022		
Act Administrativ nr. 91931, din 14/07/2021 emis de OCPI PRAHOVA;		
C7	se indreapta eroarea materiala strecurata in cuprinsul incheierii nr. 91931/2021 in sensul ca tariful pentru codul 233 (inscriere ipoteca) este in valoare de 7100 RON	A1, A1.1, A1.2, A1.3, A1.4, A1.5, A1. 6, A1.7, A1.8, A1.9, A1.10, A1.11, A1. 12, A1.13, A1.14, A1.15, A1.16, A1. 17, A1.18, A1.19, A1.20, A1.21, A1. 22, A1.23, A1.24, A1.25
133531 / 20/10/2022		
Act Notarial nr. 3536, din 19/10/2022 emis de NP Neculae Diana;		
C8	se noteaza faptul ca prin actul aditional nr. 1 autentificat sub nr. 3536/19.10.2022 de notar public Neculae Diana la contractul de ipoteca autentificat sub nr. 2103/14. 08.2020 de notar public Ionita Aristita Adina s-a realizat conversia creditului din 'LEI ' in ' EURO ' astfel ca, dreptul de ipoteca se mentine pentru valoarea actuala a creditului in suma de 609.137,06 EURO	A1, A1.1, A1.2, A1.3, A1.4, A1.5, A1. 6, A1.7, A1.8, A1.9, A1.10, A1.11, A1. 12, A1.13, A1.14, A1.15, A1.16, A1. 17, A1.18, A1.19, A1.20, A1.21, A1. 22, A1.23, A1.24, A1.25
Act Notarial nr. 3537, din 19/10/2022 emis de NP Neculae Diana;		
C9	se noteaza faptul ca prin actul aditional nr. 1 autentificat sub nr. 3537/19.10.2022 de notar public Neculae Diana la contractul de ipoteca autentificat sub nr. 1880/13.07.2021 de notar public Minea Octavian s-a realizat conversia creditului din 'LEI ' in ' EURO ' astfel ca, dreptul de ipoteca se mentine pentru valoarea actuala a creditului in suma de 1.421.319,80 EURO	A1, A1.1, A1.2, A1.3, A1.4, A1.5, A1. 6, A1.7, A1.8, A1.9, A1.10, A1.11, A1. 12, A1.13, A1.14, A1.15, A1.16, A1. 17, A1.18, A1.19, A1.20, A1.21, A1. 22, A1.23, A1.24, A1.25
Act Notarial nr. 3540, din 19/10/2022 emis de NP Neculae Diana;		
C10	se noteaza faptul ca prin actul aditional nr. 1 autentificat sub nr.	A1, A1.1, A1.2, A1.3, A1.4, A1.5, A1.

Inscrieri privind dezmembramintele dreptului de proprietate, drepturi reale de garanţie şi sarcini		Referinţe
C10	3540/19.10.2022 de notar public Neculae Diana la contractul de ipoteca autentificat sub nr. 668/22.03.2022 de notar public Neculae Diana s-a realizat conversia creditului din 'LEI ' in ' EURO ' astfel ca, dreptul de ipoteca se mentine pentru valoarea actuala a creditului in suma de 2944162,44 EURO	6, A1.7, A1.8, A1.9, A1.10, A1.11, A1. 12, A1.13, A1.14, A1.15, A1.16, A1. 17, A1.18, A1.19, A1.20, A1.21, A1. 22, A1.23, A1.24, A1.25

Anexa Nr. 1 La Partea I

Teren

Nr cadastral	Suprafaţa (mp)*	Observaţii / Referinţe
21180	Din acte: 40.433 Masurata: 40.198	Teren imprejmuit cu gard metal si gard beton

* Suprafaţa este determinată in planul de proiecţie Stereo 70.

DETALII LINIARE IMOBIL

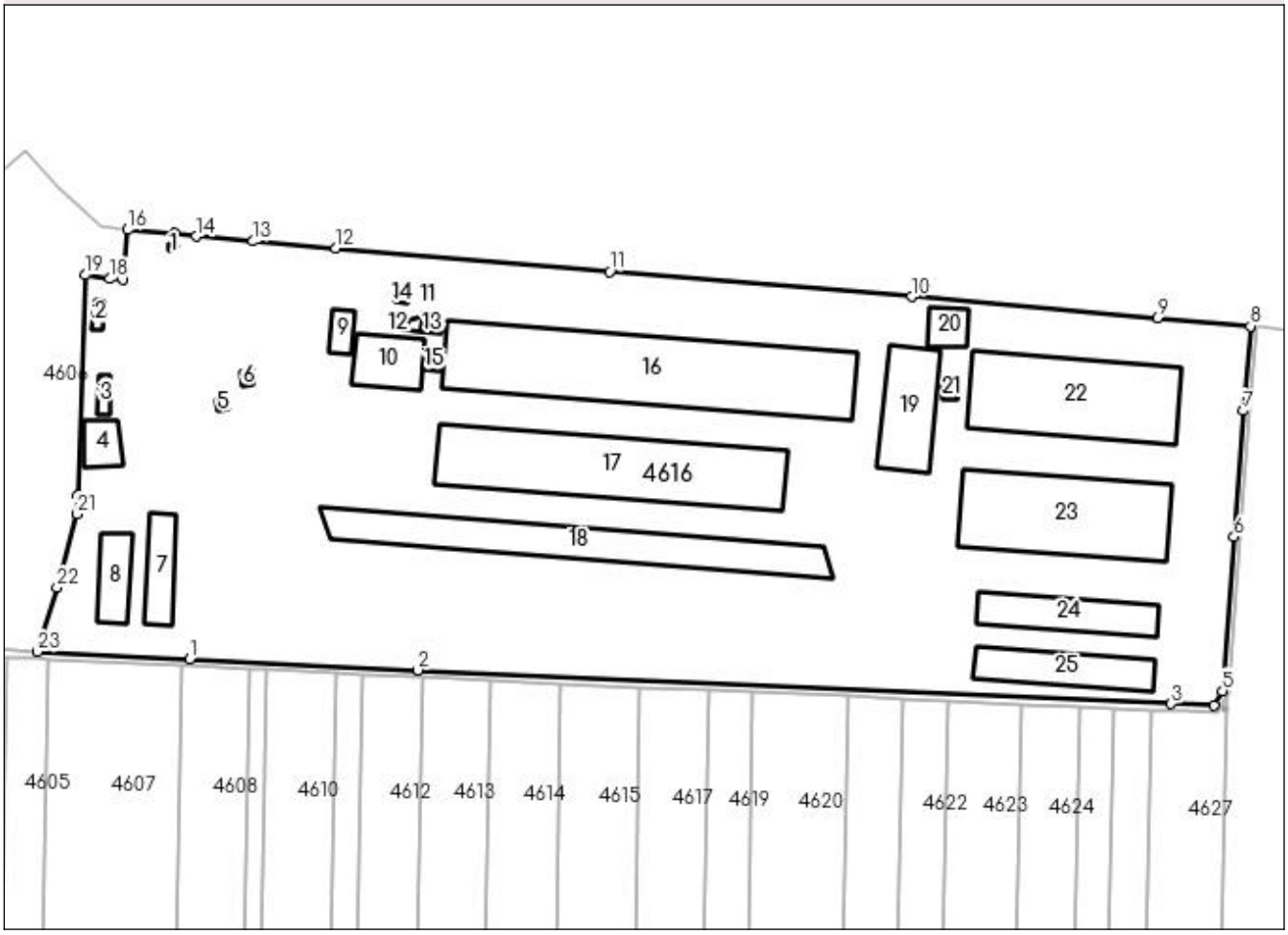

Date referitoare la teren

Crt	Categorie folosinţă	Intra vilan	Suprafaţa (mp)	Tarla	Parcelă	Nr. topo	Observaţii / Referinţe
1	curti constructii	NU	2.096	27	80	-	
1	curti constructii	DA	38.102	27	80	-	

Date referitoare la construcţii

Crt	Număr	Destinaţie construcţie	Supraf. (mp)	Situaţie juridică	Observaţii / Referinţe
A1.1	21180-C1	constructii anexa	5	Cu acte	Nr. niveluri:1; S. construita la sol:5 mp; S. construita desfasurata:5 mp; Constructie Cabina portar (P), Suprafata construita la sol = 5 mp, Suprafata construita desfasurata = 5 mp.
A1.2	21180-C2	constructii anexa	24	Cu acte	Nr. niveluri:1; S. construita la sol:24 mp; S. construita desfasurata:24 mp; Constructie Baie (P), Suprafata construita la sol = 24 mp, Suprafata construita desfasurata = 24 mp.
A1.3	21180-C3	constructii industriale si edilitare	40	Cu acte	Nr. niveluri:1; S. construita la sol:40 mp; S. construita desfasurata:40 mp; Constructie Arhiva (P), Suprafata construita la sol = 40 mp, Suprafata construita desfasurata = 40 mp.
A1.4	21180-C4	constructii industriale si edilitare	145	Cu acte	Nr. niveluri:1; S. construita la sol:145 mp; S. construita desfasurata:145 mp; Constructie Atelier (P), Suprafata construita la sol = 145 mp, Suprafata construita desfasurata = 145 mp.

Crt	Număr	Destinaţie construcţie	Supraf. (mp)	Situaţie juridică	Observaţii / Referinţe
A1.5	21180-C5	constructii industriale si edilitare	11	Cu acte	Nr. niveluri:1; S. construita la sol:11 mp; S. construita desfasurata:11 mp; Constructie Casa pompe (P), Suprafata construita la sol = 11 mp, Suprafata construita desfasurata = 11 mp.
A1.6	21180-C6	constructii anexa	15	Cu acte	Nr. niveluri:1; S. construita la sol:15 mp; S. construita desfasurata:15 mp; Constructie Wc (P), Suprafata construita la sol = 15 mp, Suprafata construita desfasurata = 15 mp.
A1.7	21180-C7	constructii industriale si edilitare	266	Cu acte	Nr. niveluri:1; S. construita la sol:266 mp; S. construita desfasurata:266 mp; Constructie Patul lemn (P), Suprafata construita la sol = 266 mp, Suprafata construita desfasurata = 266 mp.
A1.8	21180-C8	constructii industriale si edilitare	236	Cu acte	Nr. niveluri:1; S. construita la sol:236 mp; S. construita desfasurata:236 mp; Constructie Patul lemn (P), Suprafata construita la sol = 236 mp, Suprafata construita desfasurata = 236 mp.
A1.9	21180-C9	constructii industriale si edilitare	86	Cu acte	Nr. niveluri:1; S. construita la sol:86 mp; S. construita desfasurata:86 mp; Constructie Laborator (P), Suprafata construita la sol = 86 mp, Suprafata construita desfasurata = 86 mp.
A1.10	21180-C10	constructii industriale si edilitare	306	Cu acte	Nr. niveluri:1; S. construita la sol:306 mp; S. construita desfasurata:306 mp; Constructie Sopron multifunctional (P), Suprafata construita la sol = 306 mp, Suprafata construita desfasurata = 306 mp.
A1.11	21180-C11	constructii industriale si edilitare	12	Cu acte	Nr. niveluri:1; S. construita la sol:12 mp; S. construita desfasurata:12 mp; Constructie Cabina bascula (P), Suprafata construita la sol = 12 mp, Suprafata construita desfasurata = 12 mp.
A1.12	21180-C12	constructii industriale si edilitare	15	Cu acte	Nr. niveluri:1; S. construita la sol:15 mp; S. construita desfasurata:15 mp; Constructie Magazie (P), Suprafata construita la sol = 15 mp, Suprafata construita desfasurata = 15 mp.
A1.13	21180-C13	constructii industriale si edilitare	27	Cu acte	Nr. niveluri:1; S. construita la sol:27 mp; S. construita desfasurata:27 mp; Constructie Uscator (P), Suprafata construita la sol = 27 mp, Suprafata construita desfasurata = 27 mp.
A1.14	21180-C14	constructii industriale si edilitare	17	Cu acte	Nr. niveluri:1; S. construita la sol:17 mp; S. construita desfasurata:17 mp; Constructie Cabina cantar (P), Suprafata construita la sol = 17 mp, Suprafata construita desfasurata = 17 mp.
A1.15	21180-C15	constructii industriale si edilitare	25	Cu acte	Nr. niveluri:1; S. construita la sol:25 mp; S. construita desfasurata:25 mp; Constructie Statie primire (P), Suprafata construita la sol = 25 mp, Suprafata construita desfasurata = 25 mp.
A1.16	21180-C16	constructii industriale si edilitare	2.398	Cu acte	Nr. niveluri:1; S. construita la sol:2398 mp; S. construita desfasurata:2398 mp; Constructie Magazie (P), Suprafata construita la sol = 2398 mp, Suprafata construita desfasurata = 2398 mp.
A1.17	21180-C17	constructii industriale si edilitare	1.801	Cu acte	Nr. niveluri:1; S. construita la sol:1801 mp; S. construita desfasurata:1801 mp; Constructie Sopron multifunctional (P), Suprafata construita la sol = 1801 mp, Suprafata construita desfasurata = 1801 mp.
A1.18	21180-C18	constructii industriale si edilitare	1.429	Cu acte	Nr. niveluri:1; S. construita la sol:1429 mp; S. construita desfasurata:1429 mp; Constructie Patule metalice circulare (P), Suprafata construita la sol = 1429 mp, Suprafata construita desfasurata = 1429 mp.
A1.19	21180-C19	constructii industriale si edilitare	544	Cu acte	Nr. niveluri:1; S. construita la sol:544 mp; S. construita desfasurata:544 mp; Constructie Sopron (P), Suprafata construita la sol = 544 mp, Suprafata construita desfasurata = 544 mp.
A1.20	21180-C20	constructii industriale si edilitare	130	Cu acte	Nr. niveluri:1; S. construita la sol:130 mp; S. construita desfasurata:130 mp; Constructie Sopron (P), Suprafata construita la sol = 130 mp, Suprafata construita desfasurata = 130 mp.
A1.21	21180-C21	constructii industriale si edilitare	25	Cu acte	Nr. niveluri:1; S. construita la sol:25 mp; S. construita desfasurata:25 mp; Constructie Statie primire (P), Suprafata construita la sol = 25 mp, Suprafata construita desfasurata = 25 mp.

Crt	Număr	Destinaţie construcţie	Supraf. (mp)	Situaţie juridică	Observaţii / Referinţe
A1.22	21180-C22	constructii anexa	1.385	Cu acte	Nr. niveluri:1; S. construita la sol:1385 mp; S. construita desfasurata:1385 mp; Constructie Magazie (P), Suprafata construita la sol = 1385 mp, Suprafata construita desfasurata = 1385 mp.
A1.23	21180-C23	constructii anexa	1.385	Cu acte	Nr. niveluri:1; S. construita la sol:1385 mp; S. construita desfasurata:1385 mp; Constructie Magazie (P), Suprafata construita la sol = 1385 mp, Suprafata construita desfasurata = 1385 mp.
A1.24	21180-C24	constructii industriale si edilitare	499	Cu acte	Nr. niveluri:1; S. construita la sol:499 mp; S. construita desfasurata:499 mp; Constructie Patul lemn (P), Suprafata construita la sol = 499 mp, Suprafata construita desfasurata = 499 mp.
A1.25	21180-C25	constructii industriale si edilitare	499	Cu acte	Nr. niveluri:1; S. construita la sol:499 mp; S. construita desfasurata:499 mp; Constructie Patul lemn (P), Suprafata construita la sol = 499 mp, Suprafata construita desfasurata = 499 mp.

Lungime Segmente

1) Valorile lungimilor segmentelor sunt obţinute din proiecţie în plan.

Punct început	X / Y	Punct sfârşit	X / Y	Lungime segment (** (m)
1	581.490,975 362.848,03	2	581.557,733 362.844,745	66.839
3	581.778,418 362.834,886	4	581.790,902 362.834,559	12.488
5	581.793,542 362.838,676	6	581.796,863 362.883,811	45.257
7	581.799,571 362.920,691	8	581.801,711 362.945,461	24.862
9	581.774,4 362.947,903	10	581.702,412 362.954,091	72.253
11	581.614,083 362.961,373	12	581.533,873 362.968,209	80.501
13	581.509,584 362.970,301	14	581.492,999 362.971,742	16.647
15	581.486,74 362.972,533	16	581.472,819 362.973,649	13.966
17	581.471,431 362.959,183	18	581.467,562 362.959,278	3.87
19	581.460,345 362.960,448	20	581.458,123 362.895,875	64.611
21	581.458,075 362.890,504	22	581.452,145 362.868,946	22.359
23	581.446,445 362.850,146	1	581.490,975 362.848,03	44.58

Punct început	X / Y	Punct sfârşit	X / Y	Lungime segment (** (m)
2	581.557,733 362.844,745	3	581.778,418 362.834,886	220.905
4	581.790,902 362.834,559	5	581.793,542 362.838,676	4.891
6	581.796,863 362.883,811	7	581.799,571 362.920,691	36.979
8	581.801,711 362.945,461	9	581.774,4 362.947,903	27.42
10	581.702,412 362.954,091	11	581.614,083 362.961,373	88.629
12	581.533,873 362.968,209	13	581.509,584 362.970,301	24.379
14	581.492,999 362.971,742	15	581.486,74 362.972,533	6.309
16	581.472,819 362.973,649	17	581.471,431 362.959,183	14.532
18	581.467,562 362.959,278	19	581.460,345 362.960,448	7.311
20	581.458,123 362.895,875	21	581.458,075 362.890,504	5.371
22	581.452,145 362.868,946	23	581.446,445 362.850,146	19.645

**** Lungimile segmentelor sunt determinate în planul de proiecţie Stereo 70 şi sunt rotunjite la 1 milimetru.**

***** Distanţa dintre puncte este formată din segmente cumulate ce sunt mai mici decât valoarea 1 milimetru.**

DATE DESPRE IMOBILUL NR. 4617

Oficiul de Cadastru şi Publicitate Imobiliară PRAHOVA
Biroul de Cadastru şi Publicitate Imobiliară Ploieşti

A. Partea I. Descrierea imobilului

TEREN Extravilan

Adresa: Jud. Prahova

Nr. Crt	Nr cadastral Nr. topografic	Suprafaţa* (mp)	Observaţii / Referinţe
A1		9.700	Sector cadastral:35 Teren neimprejmuit;

B. Partea II. Proprietari şi acte

Inscrieri privitoare la dreptul de proprietate şi alte drepturi reale		Referinţe
/		
Act Administrativ nr. 20698, din 31/08/1994 emis de CJSDAPT PRAHOVA;		
B1	Intabulare, drept de PROPRIETATE, dobandit prin Reconstituire, cota actuala 1/1, cota initiala 1/1	A1
	1) **ION GHEORGHE ANA**, Lipsă CNP.	

C. Partea III. SARCINI .

Inscrieri privind dezmembramintele dreptului de proprietate, drepturi reale de garanţie şi sarcini	Referinţe
NU SUNT	

Anexa Nr. 1 La Partea I

Teren

Nr cadastral	Suprafaţa (mp)*	Observaţii / Referinţe
	9.700	

* Suprafaţa este determinată in planul de proiecţie Stereo 70.

DETALII LINIARE IMOBIL

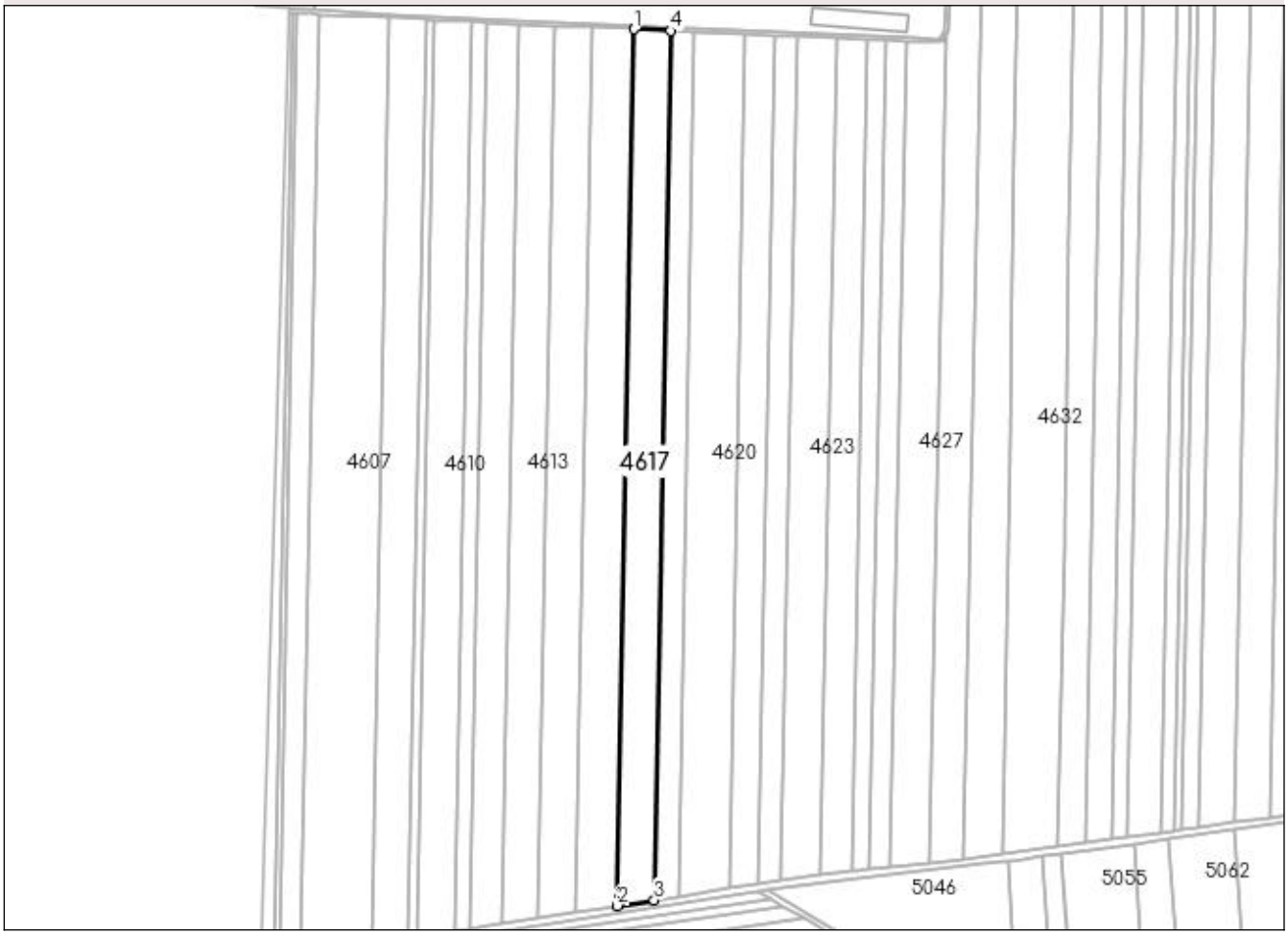

Date referitoare la teren

Crt	Categorie folosinţă	Intra vilan	Suprafaţa (mp)	Tarla	Parcelă	Nr. topo	Observaţii / Referinţe
1	arabil	NU	9.700	27	81/13	-	

Lungime Segmente
1) Valorile lungimilor segmentelor sunt obţinute din proiecţie în plan.

Punct început	X / Y	Punct sfârşit	X / Y	Lungime segment (** (m)
1	581.622,867 362.839,833	2	581.613,792 362.357,829	482.089
2	581.613,792 362.357,829	3	581.634,061 362.360,991	20.514
3	581.634,061 362.360,991	4	581.643,06 362.838,931	478.025
4	581.643,06 362.838,931	1	581.622,867 362.839,833	20.213

** Lungimile segmentelor sunt determinate în planul de proiecţie Stereo 70 şi sunt rotunjite la 1 milimetru.
*** Distanţa dintre puncte este formată din segmente cumulate ce sunt mai mici decât valoarea 1 milimetru.

DATE DESPRE IMOBILUL NR. 4618

Oficiul de Cadastru şi Publicitate Imobiliară PRAHOVA
Biroul de Cadastru şi Publicitate Imobiliară Ploieşti

A. Partea I. Descrierea imobilului

TEREN Extravilan

Adresa: Jud. Prahova

Nr. Crt	Nr cadastral Nr. topografic	Suprafaţa* (mp)	Observaţii / Referinţe
A1		944	Sector cadastral:35 Teren neimprejmuit;

B. Partea II. Proprietari şi acte

Inscrieri privitoare la dreptul de proprietate şi alte drepturi reale		Referinţe
/		
Act Administrativ nr. 2342, din 06/03/2023 emis de PRIMARIA COMUNEI POIENARII BURCHII;		
B1	Inscrierea provizorie, drept de PROPRIETATE, dobandit prin Lege, cota actuala 1/1, cota initiala 1/1	A1
	1) **COMUNA POIENARII BURCHII**, CIF:2843647, DOMENIU PUBLIC.	

C. Partea III. SARCINI .

Inscrieri privind dezmembramintele dreptului de proprietate, drepturi reale de garanţie şi sarcini	Referinţe
NU SUNT	

Anexa Nr. 1 La Partea I

Teren

Nr cadastral	Suprafaţa (mp)*	Observaţii / Referinţe
	944	

* Suprafaţa este determinată in planul de proiecţie Stereo 70.

DETALII LINIARE IMOBIL

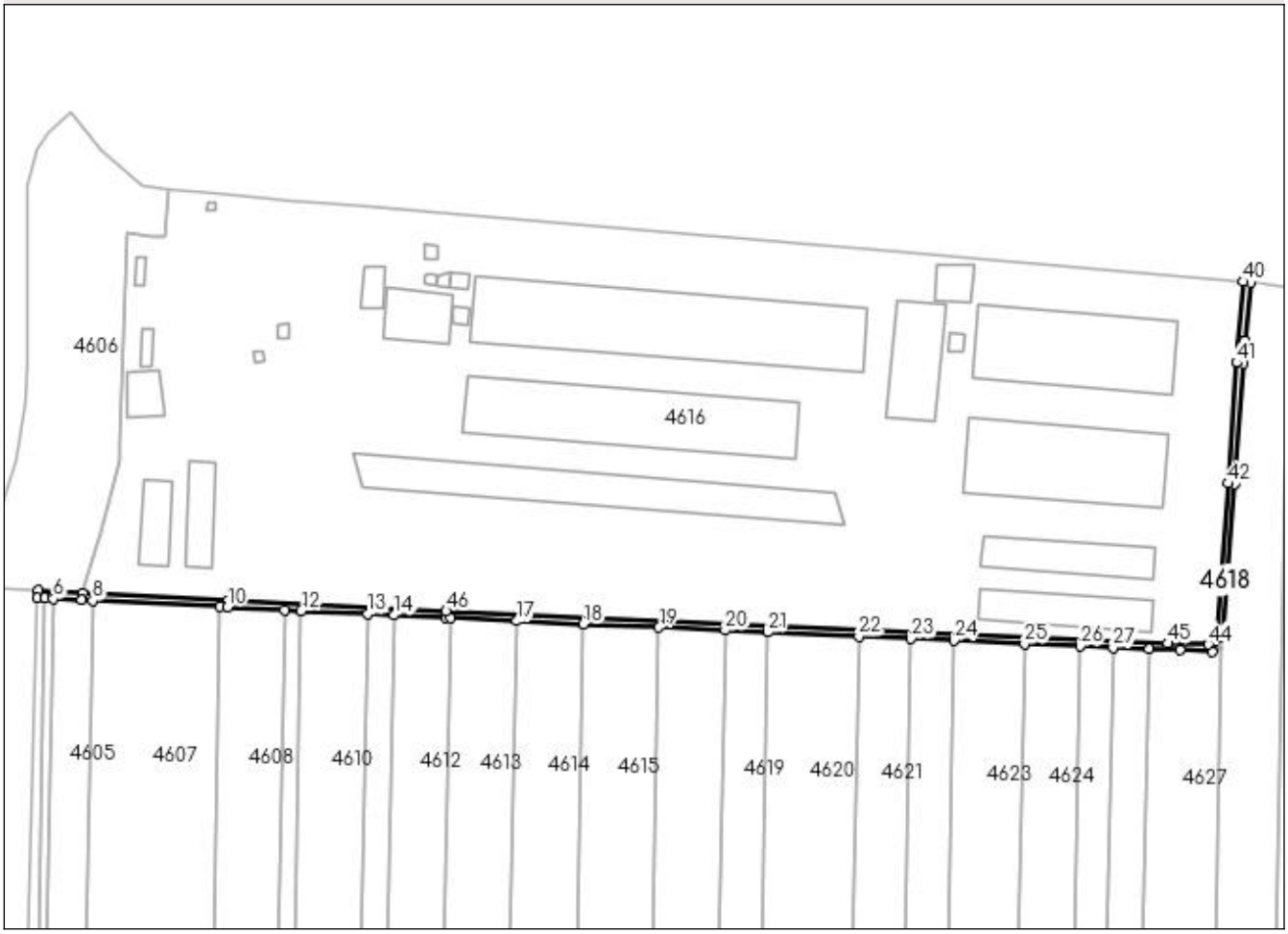

Date referitoare la teren

Crt	Categorie folosinţă	Intra vilan	Suprafaţa (mp)	Tarla	Parcelă	Nr. topo	Observaţii / Referinţe
1	drum	NU	944	27	-	-	

Lungime Segmente

1) Valorile lungimilor segmentelor sunt obţinute din proiecţie în plan.

Punct început	X / Y	Punct sfârşit	X / Y	Lungime segment
1	581.490,975 362.848,03	2	581.446,445 362.850,146	44.58
4	581.432,756 362.848,828	5	581.435,092 362.848,711	2.339
7	581.446,334 362.848,149	8	581.449,567 362.847,995	3.237
10	581.490,878 362.846,032	11	581.508,276 362.845,176	17.419
13	581.533,733 362.843,924	14	581.541,74 362.843,53	8.017
16	581.559,043 362.842,685	17	581.579,317 362.841,779	20.294

Punct început	X / Y	Punct sfârşit	X / Y	Lungime segment
2	581.446,445 362.850,146	3	581.432,894 362.851,006	13.578
5	581.435,092 362.848,711	6	581.437,595 362.848,586	2.506
8	581.449,567 362.847,995	9	581.488,561 362.846,142	39.038
11	581.508,276 362.845,176	12	581.513,427 362.844,923	5.157
14	581.541,74 362.843,53	15	581.557,639 362.842,747	15.918
17	581.579,317 362.841,779	18	581.599,762 362.840,865	20.465

Punct început	X / Y	Punct sfârşit	X / Y	Lungime segment
3	581.432,894 362.851,006	4	581.432,756 362.848,828	2.182
6	581.437,595 362.848,586	7	581.446,334 362.848,149	8.75
9	581.488,561 362.846,142	10	581.490,878 362.846,032	2.32
12	581.513,427 362.844,923	13	581.533,733 362.843,924	20.331
15	581.557,639 362.842,747	16	581.559,043 362.842,685	1.405
18	581.599,762 362.840,865	19	581.622,867 362.839,833	23.128

Punct început	X / Y	Punct sfârşit	X / Y	Lungime segment
19	581.622,867 362.839,833	20	581.643,06 362.838,931	20.213
22	581.683,969 362.837,103	23	581.699,977 362.836,388	16.024
25	581.734,703 362.834,837	26	581.751,692 362.834,078	17.006
28	581.772,752 362.833,137	29	581.782,211 362.832,902	9.462
31	581.794,927 362.837,131	32	581.795,499 362.838,023	1.06
34	581.801,565 362.920,532	35	581.802,086 362.926,312	5.803
37	581.801,18 362.927,398	38	581.802,176 362.927,308	1.0
40	581.801,711 362.945,461	41	581.799,571 362.920,691	24.862
43	581.793,542 362.838,676	44	581.790,902 362.834,559	4.891
46	581.557,733 362.844,745	1	581.490,975 362.848,03	66.839

Punct început	X / Y	Punct sfârşit	X / Y	Lungime segment
20	581.643,06 362.838,931	21	581.656,057 362.838,35	13.01
23	581.699,977 362.836,388	24	581.713,091 362.835,802	13.127
26	581.751,692 362.834,078	27	581.761,765 362.833,628	10.083
29	581.782,211 362.832,902	30	581.791,977 362.832,53	9.773
32	581.795,499 362.838,023	33	581.798,858 362.883,665	45.765
35	581.802,086 362.926,312	36	581.801,09 362.926,402	1.0
38	581.802,176 362.927,308	39	581.803,793 362.945,226	17.991
41	581.799,571 362.920,691	42	581.796,863 362.883,811	36.979
44	581.790,902 362.834,559	45	581.778,418 362.834,886	12.488

Punct început	X / Y	Punct sfârşit	X / Y	Lungime segment
21	581.656,057 362.838,35	22	581.683,969 362.837,103	27.94
24	581.713,091 362.835,802	25	581.734,703 362.834,837	21.634
27	581.761,765 362.833,628	28	581.772,752 362.833,137	10.998
30	581.791,977 362.832,53	31	581.794,927 362.837,131	5.466
33	581.798,858 362.883,665	34	581.801,565 362.920,532	36.966
36	581.801,09 362.926,402	37	581.801,18 362.927,398	1.0
39	581.803,793 362.945,226	40	581.801,711 362.945,461	2.095
42	581.796,863 362.883,811	43	581.793,542 362.838,676	45.257
45	581.778,418 362.834,886	46	581.557,733 362.844,745	220.905

**** Lungimile segmentelor sunt determinate în planul de proiecţie Stereo 70 şi sunt rotunjite la 1 milimetru.**
***** Distanţa dintre puncte este formată din segmente cumulate ce sunt mai mici decât valoarea 1 milimetru.**

DATE DESPRE IMOBILUL NR. 4619

Oficiul de Cadastru şi Publicitate Imobiliară PRAHOVA
Biroul de Cadastru şi Publicitate Imobiliară Ploieşti

A. Partea I. Descrierea imobilului

TEREN Extravilan

Adresa: Jud. Prahova

Nr. Crt	Nr cadastral Nr. topografic	Suprafaţa* (mp)	Observaţii / Referinţe
A1		6.200	Sector cadastral:35 Teren neimprejmuit;

B. Partea II. Proprietari şi acte

Inscrieri privitoare la dreptul de proprietate şi alte drepturi reale		Referinţe
/		
Act Administrativ nr. 24258, din 17/10/1994 emis de CJSDAPT PRAHOVA;		
B1	Intabulare, drept de PROPRIETATE, dobandit prin Reconstituire, cota actuala 1/1, cota initiala 1/1	A1
	1) **CONSTANTIN GHEORGHE GRIGORE DOREL**, Lipsă CNP.	

C. Partea III. SARCINI .

Inscrieri privind dezmembramintele dreptului de proprietate, drepturi reale de garanţie şi sarcini	Referinţe
NU SUNT	

Anexa Nr. 1 La Partea I

Teren

Nr cadastral	Suprafaţa (mp)*	Observaţii / Referinţe
	6.200	

* Suprafaţa este determinată in planul de proiecţie Stereo 70.

DETALII LINIARE IMOBIL



Date referitoare la teren

Crt	Categorie folosinţă	Intra vilan	Suprafaţa (mp)	Tarla	Parcelă	Nr. topo	Observaţii / Referinţe
1	arabil	NU	6.200	27	81/14	-	

Lungime Segmente

1) Valorile lungimilor segmentelor sunt obţinute din proiecţie în plan.

Punct început	X / Y	Punct sfârşit	X / Y	Lungime segment (** (m)
1	581.643,06 362.838,931	2	581.634,061 362.360,991	478.025
2	581.634,061 362.360,991	3	581.647,107 362.363,026	13.204
3	581.647,107 362.363,026	4	581.656,057 362.838,35	475.408
4	581.656,057 362.838,35	1	581.643,06 362.838,931	13.01

** Lungimile segmentelor sunt determinate în planul de proiecţie Stereo 70 şi sunt rotunjite la 1 milimetru.
*** Distanţa dintre puncte este formată din segmente cumulate ce sunt mai mici decât valoarea 1 milimetru.

DATE DESPRE IMOBILUL NR. 4620

Oficiul de Cadastru şi Publicitate Imobiliară PRAHOVA
Biroul de Cadastru şi Publicitate Imobiliară Ploiești

A. Partea I. Descrierea imobilului

Nr. CF vechi:2071
Nr. cadastral vechi:10638

TEREN Extravilan

Adresa: Jud. Prahova

Nr. Crt	Nr cadastral Nr. topografic	Suprafaţa* (mp)	Observaţii / Referinţe
A1	20754	13.200	Sector cadastral:35 Teren neimprejmuit;

B. Partea II. Proprietari şi acte

Inscrieri privitoare la dreptul de proprietate şi alte drepturi reale		Referinţe
64540 / 01/07/2016		
Act Notarial nr. 1012, din 30/06/2016 emis de NP DAN OLIVIU VASILICA;		
B2	Intabulare, drept de PROPRIETATEcumparare ca bun comun, dobandit prin Conventie, cota actuala 1/1, cota initiala 1/1	A1
	1) **BĂLĂCEANU VALERIU** 2) **BĂLĂCEANU VICTORIA**	
164288 / 22/12/2022		
Act Administrativ nr. C12029, din 21/12/2022 emis de OCPI PRAHOVA;		
B3	se actualizează din oficiu informatiile cadastrale în sensul completării cu mențiunea:' imobil înregistrat în planul cadastral fără formă și localizare corectă'	A1

C. Partea III. SARCINI .

Inscrieri privind dezmembramintele dreptului de proprietate, drepturi reale de garanţie şi sarcini	Referinţe
NU SUNT	

Anexa Nr. 1 La Partea I

Teren

Nr cadastral	Suprafaţa (mp)*	Observaţii / Referinţe
20754	13.200	

* Suprafaţa este determinată in planul de proiecţie Stereo 70.

DETALII LINIARE IMOBIL



Date referitoare la teren

Crt	Categorie folosinţă	Intra vilan	Suprafaţa (mp)	Tarla	Parcelă	Nr. topo	Observaţii / Referinţe
1	arabil	NU	13.200	27	A81/15	-	

Lungime Segmente
1) Valorile lungimilor segmentelor sunt obţinute din proiecţie în plan.

Punct început	X / Y	Punct sfârşit	X / Y	Lungime segment (** (m)
1	581.656,057 362.838,35	2	581.647,107 362.363,026	475.408
2	581.647,107 362.363,026	3	581.675,125 362.367,398	28.357
3	581.675,125 362.367,398	4	581.683,969 362.837,103	469.788
4	581.683,969 362.837,103	1	581.656,057 362.838,35	27.94

** Lungimile segmentelor sunt determinate în planul de proiecţie Stereo 70 şi sunt rotunjite la 1 milimetru.
*** Distanţa dintre puncte este formată din segmente cumulate ce sunt mai mici decât valoarea 1 milimetru.

DATE DESPRE IMOBILUL NR. 4621

Oficiul de Cadastru şi Publicitate Imobiliară PRAHOVA
Biroul de Cadastru şi Publicitate Imobiliară Ploieşti

A. Partea I. Descrierea imobilului

TEREN Extravilan

Adresa: Jud. Prahova

Nr. Crt	Nr cadastral Nr. topografic	Suprafaţa* (mp)	Observaţii / Referinţe
A1		7.500	Sector cadastral:35 Teren neimprejmuit;

B. Partea II. Proprietari şi acte

Inscrieri privitoare la dreptul de proprietate şi alte drepturi reale		Referinţe
/		
Act Administrativ nr. 24224, din 07/09/1994 emis de CJSDAPT PRAHOVA;		
B1	Intabulare, drept de PROPRIETATE, dobandit prin Reconstituire, cota actuala 1/1, cota initiala 1/1	A1
	1) **TUDOR GHEORGHE MARIN**, Lipsă CNP.	

C. Partea III. SARCINI .

Inscrieri privind dezmembramintele dreptului de proprietate, drepturi reale de garanţie şi sarcini	Referinţe
NU SUNT	

Anexa Nr. 1 La Partea I

Teren

Nr cadastral	Suprafaţa (mp)*	Observaţii / Referinţe
	7.500	

* Suprafaţa este determinată in planul de proiecţie Stereo 70.

DETALII LINIARE IMOBIL

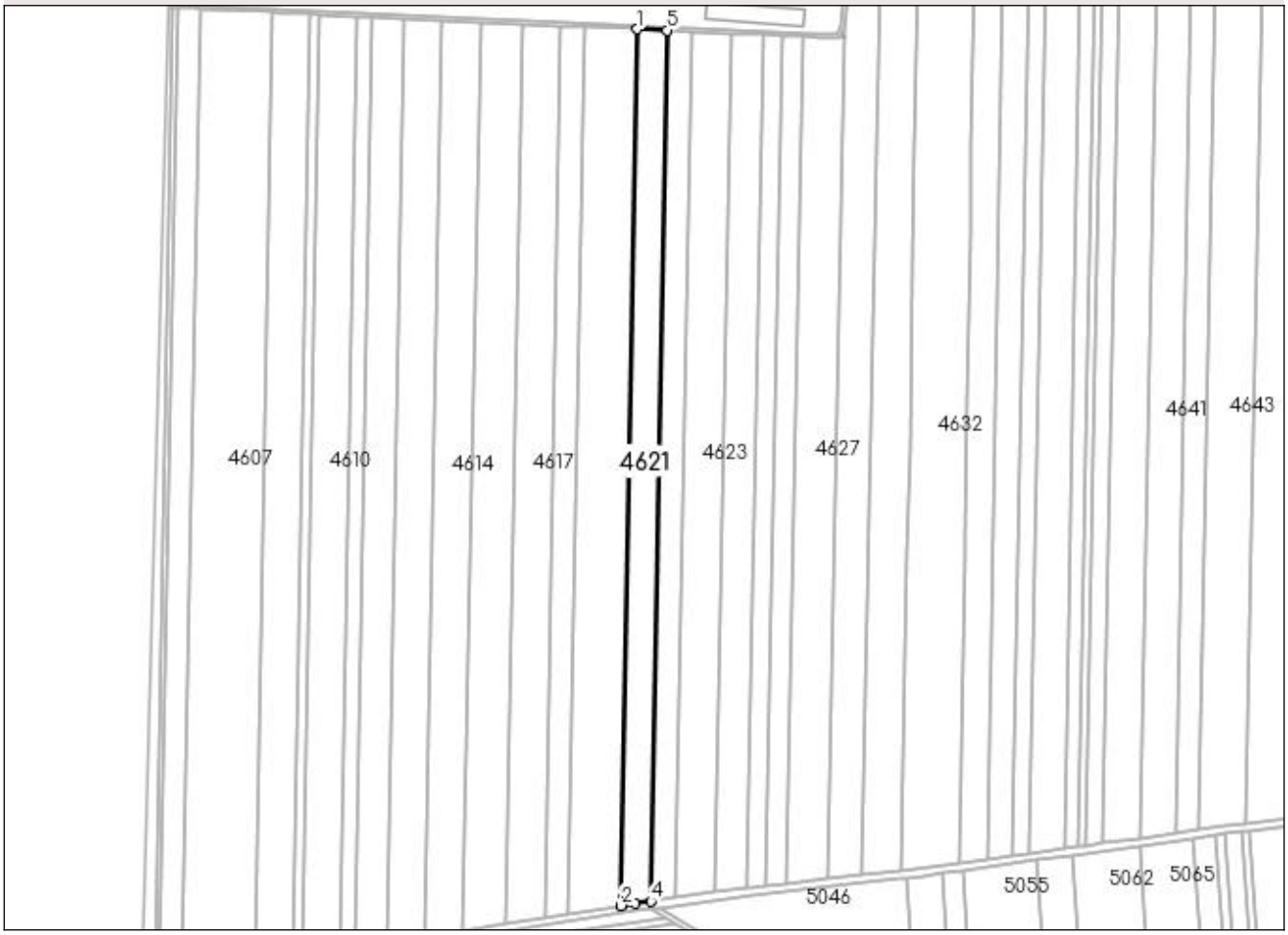

Date referitoare la teren

Crt	Categorie folosinţă	Intra vilan	Suprafaţa (mp)	Tarla	Parcelă	Nr. topo	Observaţii / Referinţe
1	arabil	NU	7.500	27	81/16	-	

Lungime Segmente

1) Valorile lungimilor segmentelor sunt obţinute din proiecţie în plan.

Punct început	X / Y	Punct sfârşit	X / Y	Lungime segment (** (m)
1	581.683,969 362.837,103	2	581.675,125 362.367,398	469.788
2	581.675,125 362.367,398	3	581.682,883 362.368,608	7.852
3	581.682,883 362.368,608	4	581.691,191 362.369,765	8.388
4	581.691,191 362.369,765	5	581.699,977 362.836,388	466.706
5	581.699,977 362.836,388	1	581.683,969 362.837,103	16.024

** Lungimile segmentelor sunt determinate în planul de proiecţie Stereo 70 şi sunt rotunjite la 1 milimetru.
*** Distanţa dintre puncte este formată din segmente cumulate ce sunt mai mici decât valoarea 1 milimetru.

DATE DESPRE IMOBILUL NR. 4622

Oficiul de Cadastru şi Publicitate Imobiliară PRAHOVA
Biroul de Cadastru şi Publicitate Imobiliară Ploieşti

A. Partea I. Descrierea imobilului

TEREN Extravilan

Adresa: Jud. Prahova

Nr. Crt	Nr cadastral Nr. topografic	Suprafaţa* (mp)	Observaţii / Referinţe
A1		6.000	Sector cadastral:35 Teren neimprejmuit;

B. Partea II. Proprietari şi acte

Inscrieri privitoare la dreptul de proprietate şi alte drepturi reale		Referinţe
/		
Act Administrativ nr. 28824, din 25/10/1994 emis de CJSDAPT PRAHOVA;		
B1	Intabulare, drept de PROPRIETATE, dobandit prin Reconstituire, cota actuala 1/1, cota initiala 1/1	A1
	1) **NEDELCU NICOLAE**, Lipsă CNP. 2) **MANEA CALIŢA**, Lipsă CNP.	

C. Partea III. SARCINI .

Inscrieri privind dezmembramintele dreptului de proprietate, drepturi reale de garanţie şi sarcini	Referinţe
NU SUNT	

Anexa Nr. 1 La Partea I

Teren

Nr cadastral	Suprafaţa (mp)*	Observaţii / Referinţe
	6.000	

* Suprafaţa este determinată in planul de proiecţie Stereo 70.

DETALII LINIARE IMOBIL

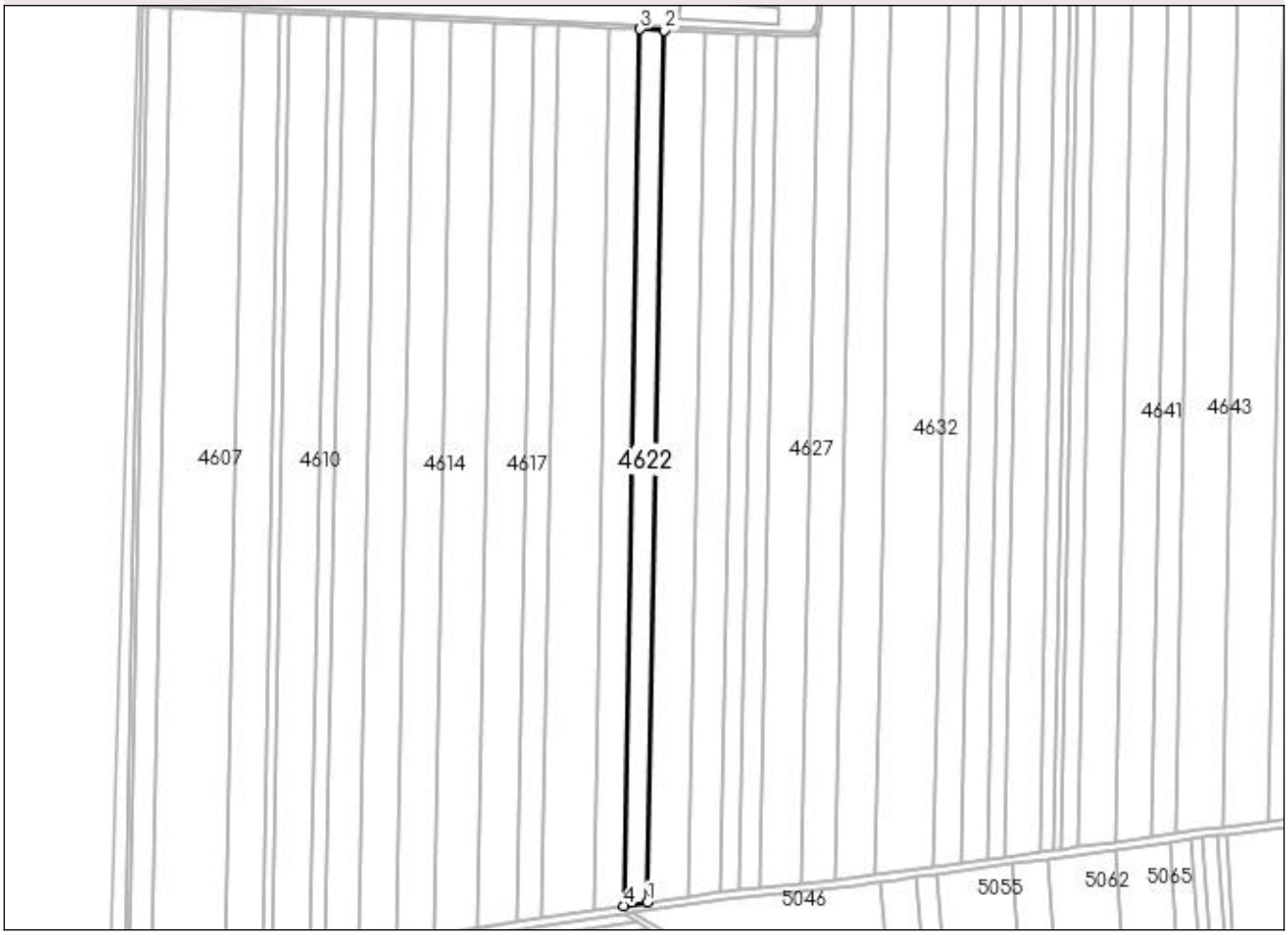

Date referitoare la teren

Crt	Categorie folosinţă	Intra vilan	Suprafaţa (mp)	Tarla	Parcelă	Nr. topo	Observaţii / Referinţe
1	arabil	NU	6.000	27	81/17	-	

Lungime Segmente

1) Valorile lungimilor segmentelor sunt obţinute din proiecţie în plan.

Punct început	X / Y	Punct sfârşit	X / Y	Lungime segment (** (m)
1	581.703,882 362.371,533	2	581.713,091 362.835,802	464.36
2	581.713,091 362.835,802	3	581.699,977 362.836,388	13.127
3	581.699,977 362.836,388	4	581.691,191 362.369,765	466.706
4	581.691,191 362.369,765	1	581.703,882 362.371,533	12.814

** Lungimile segmentelor sunt determinate în planul de proiecţie Stereo 70 şi sunt rotunjite la 1 milimetru.
*** Distanţa dintre puncte este formată din segmente cumulate ce sunt mai mici decât valoarea 1 milimetru.

DATE DESPRE IMOBILUL NR. 4623

Oficiul de Cadastru şi Publicitate Imobiliară PRAHOVA
Biroul de Cadastru şi Publicitate Imobiliară Ploiești

A. Partea I. Descrierea imobilului

TEREN Extravilan

Adresa: Jud. Prahova

Nr. Crt	Nr cadastral Nr. topografic	Suprafaţa* (mp)	Observaţii / Referinţe
A1		10.000	Sector cadastral:35 Teren neimprejmuit;

B. Partea II. Proprietari şi acte

Inscrieri privitoare la dreptul de proprietate şi alte drepturi reale		Referinţe
/		
Act Administrativ nr. 20651, din 26/08/1994 emis de CJSDAPT PRAHOVA;		
B1	Intabulare, drept de PROPRIETATE, dobandit prin Reconstituire, cota actuala 1/1, cota initiala 1/1	A1
	1) **NEDELCU PANAIT NICOLAE**, Lipsă CNP.	

C. Partea III. SARCINI .

Inscrieri privind dezmembramintele dreptului de proprietate, drepturi reale de garanţie şi sarcini	Referinţe
NU SUNT	

Anexa Nr. 1 La Partea I

Teren

Nr cadastral	Suprafaţa (mp)*	Observaţii / Referinţe
	10.000	

* Suprafaţa este determinată in planul de proiecţie Stereo 70.

DETALII LINIARE IMOBIL

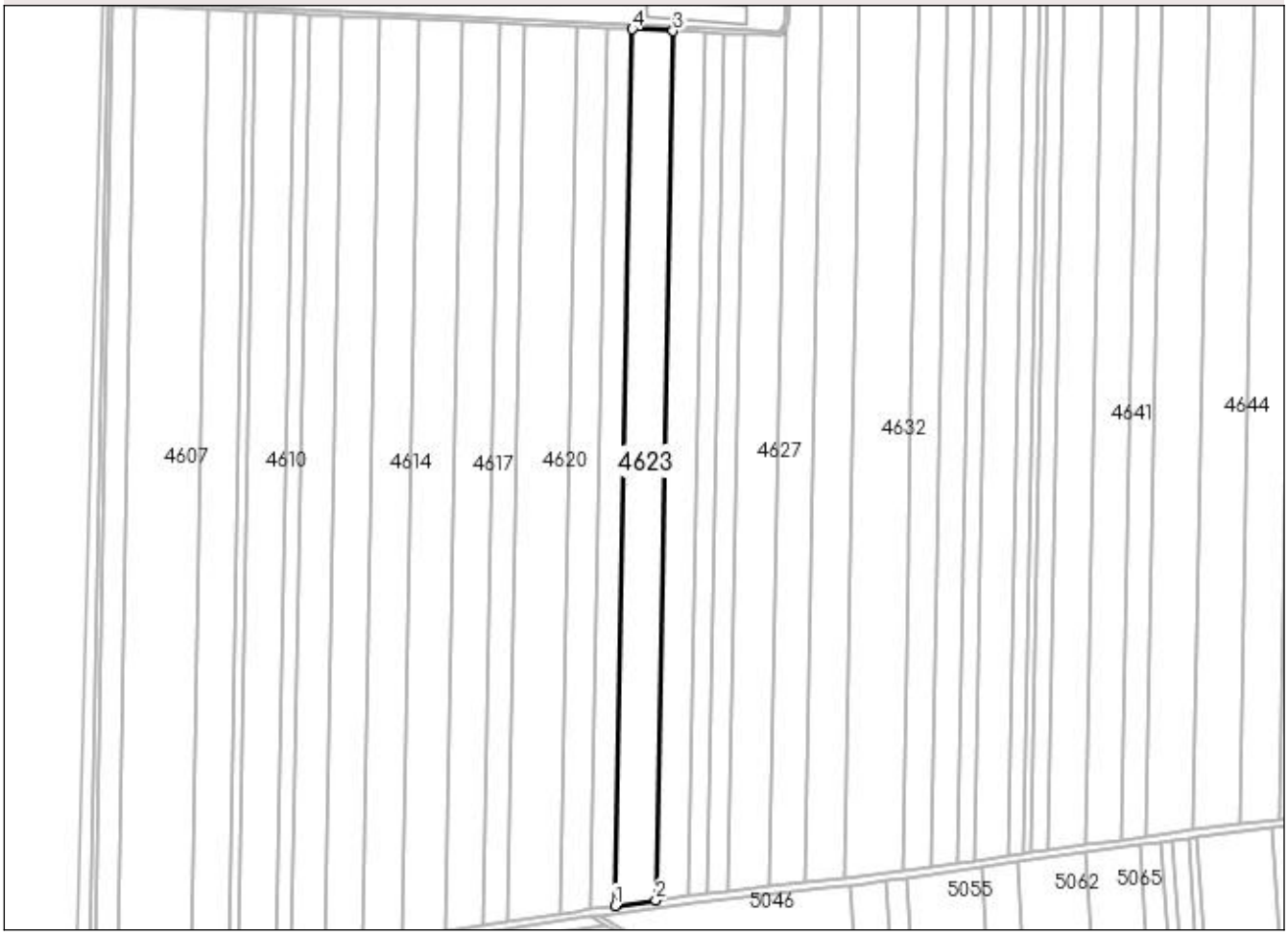

Date referitoare la teren

Crt	Categorie folosinţă	Intra vilan	Suprafaţa (mp)	Tarla	Parcelă	Nr. topo	Observaţii / Referinţe
1	arabil	NU	10.000	27	81/18	-	

Lungime Segmente

1) Valorile lungimilor segmentelor sunt obţinute din proiecţie în plan.

Punct început	X / Y	Punct sfârşit	X / Y	Lungime segment (** (m)
1	581.703,882 362.371,533	2	581.725,574 362.374,555	21.901
2	581.725,574 362.374,555	3	581.734,703 362.834,837	460.373
3	581.734,703 362.834,837	4	581.713,091 362.835,802	21.634
4	581.713,091 362.835,802	1	581.703,882 362.371,533	464.36

** Lungimile segmentelor sunt determinate în planul de proiecţie Stereo 70 şi sunt rotunjite la 1 milimetru.
*** Distanţa dintre puncte este formată din segmente cumulate ce sunt mai mici decât valoarea 1 milimetru.

DATE DESPRE IMOBILUL NR. 4624

Oficiul de Cadastru şi Publicitate Imobiliară PRAHOVA
Biroul de Cadastru şi Publicitate Imobiliară Ploieşti

A. Partea I. Descrierea imobilului

TEREN Extravilan

Adresa: Jud. Prahova

Nr. Crt	Nr cadastral Nr. topografic	Suprafaţa* (mp)	Observaţii / Referinţe
A1		7.800	Sector cadastral:35 Teren neimprejmuit;

B. Partea II. Proprietari şi acte

Inscrieri privitoare la dreptul de proprietate şi alte drepturi reale		Referinţe
/		
Act Administrativ nr. 30402, din 23/11/1994 emis de CJSDAPT PRAHOVA;		
B1	Intabulare, drept de PROPRIETATE, dobandit prin Reconstituire, cota actuala 1/1, cota initiala 1/1	A1
	1) **NICOLAE VASILE**, Lipsă CNP. 2) **VASILE GHEORGHE**, Lipsă CNP.	

C. Partea III. SARCINI .

Inscrieri privind dezmembramintele dreptului de proprietate, drepturi reale de garanţie şi sarcini	Referinţe
NU SUNT	

Anexa Nr. 1 La Partea I

Teren

Nr cadastral	Suprafaţa (mp)*	Observaţii / Referinţe
	7.800	

* Suprafaţa este determinată in planul de proiecţie Stereo 70.

DETALII LINIARE IMOBIL

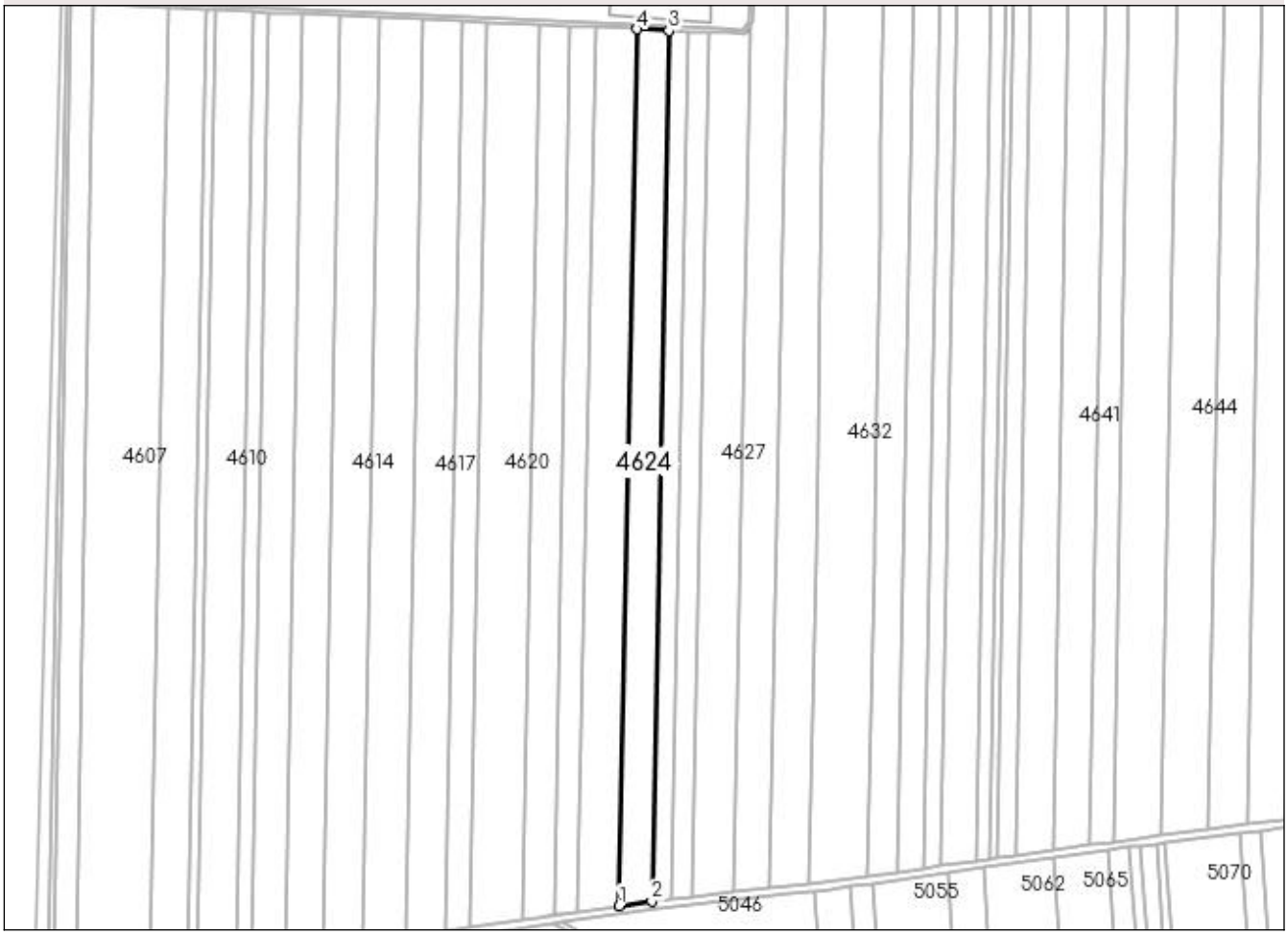

Date referitoare la teren

Crt	Categorie folosinţă	Intra vilan	Suprafaţa (mp)	Tarla	Parcelă	Nr. topo	Observaţii / Referinţe
1	arabil	NU	7.800	27	81/19	-	

Lungime Segmente
1) Valorile lungimilor segmentelor sunt obţinute din proiecţie în plan.

Punct început	X / Y	Punct sfârşit	X / Y	Lungime segment (** (m)
1	581.725,574 362.374,555	2	581.742,625 362.376,929	17.215
2	581.742,625 362.376,929	3	581.751,692 362.834,078	457.239
3	581.751,692 362.834,078	4	581.734,703 362.834,837	17.006
4	581.734,703 362.834,837	1	581.725,574 362.374,555	460.373

** Lungimile segmentelor sunt determinate în planul de proiecţie Stereo 70 şi sunt rotunjite la 1 milimetru.
*** Distanţa dintre puncte este formată din segmente cumulate ce sunt mai mici decât valoarea 1 milimetru.

DATE DESPRE IMOBILUL NR. 4625

Oficiul de Cadastru şi Publicitate Imobiliară PRAHOVA
Biroul de Cadastru şi Publicitate Imobiliară Ploieşti

A. Partea I. Descrierea imobilului

TEREN Extravilan

Adresa: Jud. Prahova

Nr. Crt	Nr cadastral Nr. topografic	Suprafaţa* (mp)	Observaţii / Referinţe
A1		4.600	Sector cadastral:35 Teren neimprejmuit;

B. Partea II. Proprietari şi acte

Inscrieri privitoare la dreptul de proprietate şi alte drepturi reale		Referinţe
/		
Act Administrativ nr. 24284, din 24/10/1994 emis de CJSDAPT PRAHOVA;		
B1	Intabulare, drept de PROPRIETATE, dobandit prin Reconstituire, cota actuala 1/1, cota initiala 1/1	A1
	1) **RADU ENE VICTOR**, Lipsă CNP.	

C. Partea III. SARCINI .

Inscrieri privind dezmembramintele dreptului de proprietate, drepturi reale de garanţie şi sarcini	Referinţe
NU SUNT	

Anexa Nr. 1 La Partea I

Teren

Nr cadastral	Suprafaţa (mp)*	Observaţii / Referinţe
	4.600	

* Suprafaţa este determinată in planul de proiecţie Stereo 70.

DETALII LINIARE IMOBIL

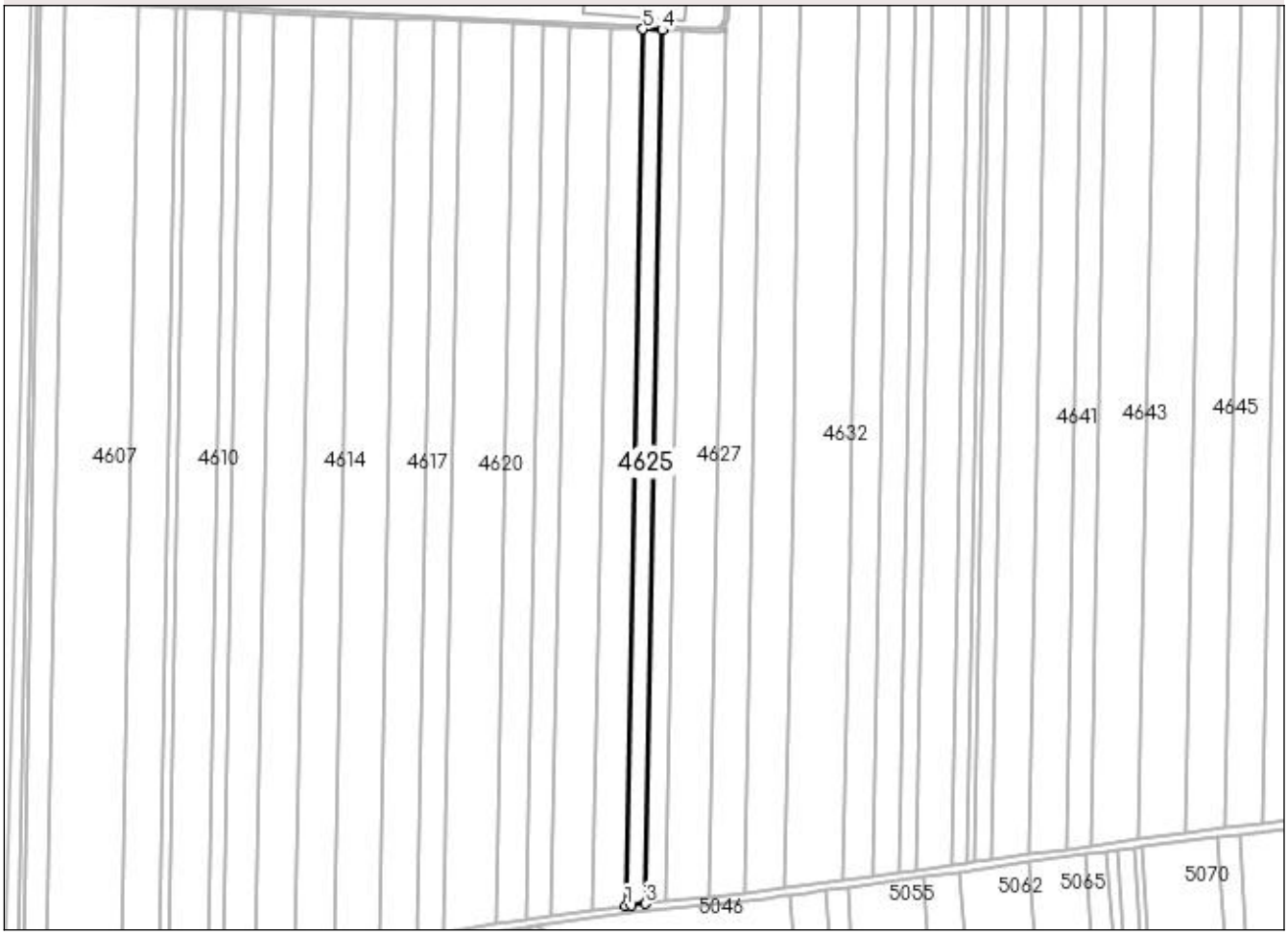

Date referitoare la teren

Crt	Categorie folosinţă	Intra vilan	Suprafaţa (mp)	Tarla	Parcelă	Nr. topo	Observaţii / Referinţe
1	arabil	NU	4.600	27	81/20	-	

Lungime Segmente
1) Valorile lungimilor segmentelor sunt obţinute din proiecţie în plan.

Punct început	X / Y	Punct sfârşit	X / Y	Lungime segment (** (m)
1	581.742,625 362.376,929	2	581.745,375 362.377,313	2.777
2	581.745,375 362.377,313	3	581.752,73 362.378,107	7.398
3	581.752,73 362.378,107	4	581.761,765 362.833,628	455.611
4	581.761,765 362.833,628	5	581.751,692 362.834,078	10.083
5	581.751,692 362.834,078	1	581.742,625 362.376,929	457.239

** Lungimile segmentelor sunt determinate în planul de proiecţie Stereo 70 şi sunt rotunjite la 1 milimetru.
*** Distanţa dintre puncte este formată din segmente cumulate ce sunt mai mici decât valoarea 1 milimetru.

DATE DESPRE IMOBILUL NR. 4626

Oficiul de Cadastru şi Publicitate Imobiliară PRAHOVA
Biroul de Cadastru şi Publicitate Imobiliară Ploiești

A. Partea I. Descrierea imobilului

TEREN Extravilan

Adresa: Jud. Prahova

Nr. Crt	Nr cadastral Nr. topografic	Suprafaţa* (mp)	Observaţii / Referinţe
A1		5.000	Sector cadastral:35 Teren neimprejmuit;

B. Partea II. Proprietari şi acte

Inscrieri privitoare la dreptul de proprietate şi alte drepturi reale		Referinţe
/		
Act Administrativ nr. 24206, din 05/09/1994 emis de CJSDAPT PRAHOVA;		
B1	Intabulare, drept de PROPRIETATE, dobandit prin Reconstituire, cota actuala 1/1, cota initiala 1/1	A1
	1) **TURCU ANCUŢA**, Lipsă CNP. 2) **TURCU MARIN**, Lipsă CNP. 3) **TURCU ION**, Lipsă CNP.	

C. Partea III. SARCINI .

Inscrieri privind dezmembramintele dreptului de proprietate, drepturi reale de garanţie şi sarcini	Referinţe
NU SUNT	

Anexa Nr. 1 La Partea I

Teren

Nr cadastral	Suprafaţa (mp)*	Observaţii / Referinţe
	5.000	

* Suprafaţa este determinată in planul de proiecţie Stereo 70.

DETALII LINIARE IMOBIL



Date referitoare la teren

Crt	Categorie folosinţă	Intra vilan	Suprafaţa (mp)	Tarla	Parcelă	Nr. topo	Observaţii / Referinţe
1	arabil	NU	5.000	27	81/22	-	

Lungime Segmente
1) Valorile lungimilor segmentelor sunt obţinute din proiecţie în plan.

Punct început	X / Y	Punct sfârşit	X / Y	Lungime segment (** (m)
1	581.752,73 362.378,107	2	581.763,75 362.379,297	11.084
2	581.763,75 362.379,297	3	581.772,752 362.833,137	453.929
3	581.772,752 362.833,137	4	581.761,765 362.833,628	10.998
4	581.761,765 362.833,628	1	581.752,73 362.378,107	455.611

** Lungimile segmentelor sunt determinate în planul de proiecţie Stereo 70 şi sunt rotunjite la 1 milimetru.
*** Distanţa dintre puncte este formată din segmente cumulate ce sunt mai mici decât valoarea 1 milimetru.

DATE DESPRE IMOBILUL NR. 4627

Oficiul de Cadastru şi Publicitate Imobiliară PRAHOVA
Biroul de Cadastru şi Publicitate Imobiliară Ploieşti

A. Partea I. Descrierea imobilului

Nr. CF vechi:1911
Nr. cadastral vechi:10562

TEREN Extravilan

Adresa: Jud. Prahova

Nr. Crt	Nr cadastral Nr. topografic	Suprafaţa* (mp)	Observaţii / Referinţe
A1	20676	10.000	Sector cadastral:35 Teren neimprejmuit;

B. Partea II. Proprietari şi acte

Inscrieri privitoare la dreptul de proprietate şi alte drepturi reale		Referinţe
9481 / 02/03/2009		
Act Notarial nr. 280, din 27/02/2009 emis de NP TOMESCU ALICE CRISTINA;		
B2	Intabulare, drept de PROPRIETATEcumparare ca bun propriu, dobandit prin Conventie, cota actuala 1/1, cota initiala 1/1	A1
	1) **DINU CRISTINA**, Lipsă CNP.	

C. Partea III. SARCINI .

Inscrieri privind dezmembramintele dreptului de proprietate, drepturi reale de garanţie şi sarcini	Referinţe
NU SUNT	

Anexa Nr. 1 La Partea I

Teren

Nr cadastral	Suprafaţa (mp)*	Observaţii / Referinţe
20676	10.000	

* Suprafaţa este determinată in planul de proiecţie Stereo 70.

DETALII LINIARE IMOBIL



Date referitoare la teren

Crt	Categorie folosinţă	Intra vilan	Suprafaţa (mp)	Tarla	Parcelă	Nr. topo	Observaţii / Referinţe
1	arabil	NU	10.000	27	A 81/23	-	

Lungime Segmente

1) Valorile lungimilor segmentelor sunt obţinute din proiecţie în plan.

Punct început	X / Y	Punct sfârşit	X / Y	Lungime segment (** (m)
1	581.785,893 362.381,688	2	581.794,852 362.833,379	451.78
2	581.794,852 362.833,379	3	581.794,734 362.833,381	0.118
3	581.794,734 362.833,381	4	581.794,734 362.832,884	0.497
4	581.794,734 362.832,884	5	581.793,734 362.832,884	1.0
5	581.793,734 362.832,884	6	581.793,734 362.833,884	1.0

Punct început	X / Y	Punct sfârşit	X / Y	Lungime segment (** (m)
6	581.793,734 362.833,884	7	581.794,734 362.833,884	1.0
7	581.794,734 362.833,884	8	581.794,734 362.833,384	0.5
8	581.794,734 362.833,384	9	581.794,852 362.833,382	0.118
9	581.794,852 362.833,382	10	581.794,927 362.837,131	3.75
10	581.794,927 362.837,131	11	581.791,977 362.832,53	5.466
11	581.791,977 362.832,53	12	581.782,211 362.832,902	9.773
12	581.782,211 362.832,902	13	581.772,752 362.833,137	9.462
13	581.772,752 362.833,137	14	581.763,75 362.379,297	453.929
14	581.763,75 362.379,297	1	581.785,893 362.381,688	22.272

**** Lungimile segmentelor sunt determinate în planul de proiecţie Stereo 70 şi sunt rotunjite la 1 milimetru.**
***** Distanţa dintre puncte este formată din segmente cumulate ce sunt mai mici decât valoarea 1 milimetru.**

DATE DESPRE IMOBILUL NR. 4628

Oficiul de Cadastru şi Publicitate Imobiliară PRAHOVA
Biroul de Cadastru şi Publicitate Imobiliară Ploieşti

A. Partea I. Descrierea imobilului

TEREN Extravilan

Adresa: Jud. Prahova

Nr. Crt	Nr cadastral Nr. topografic	Suprafaţa* (mp)	Observaţii / Referinţe
A1		1	Sector cadastral:35 Teren neimprejmuit;

Construcţii

Crt	Nr cadastral Nr. topografic	Adresa	Observaţii / Referinţe
A1.1		Jud. Prahova	Nr. niveluri:1; S. construita la sol:1 mp;

B. Partea II. Proprietari şi acte

Inscrieri privitoare la dreptul de proprietate şi alte drepturi reale		Referinţe
/		
Act Normativ nr. 213, din 17/11/1998 emis de PARLAMENTUL ROMÂNIEI;		
B1	Intabulare, drept de PROPRIETATE, dobandit prin Lege, cota actuala 1/1, cota initiala 1/1	A1, A1.1
	1) **STATUL ROMÂN**, CIF:9999999999999, Lipsă CUI.	
Act Normativ nr. 980, din 16/12/2015 emis de GUVERNUL ROMÂNIEI;		
B2	Intabulare, drept de ADMINISTRARE, dobandit prin Lege, cota actuala 1/1, cota initiala 1/1	A1, A1.1
	1) **MINISTERUL ENERGIEI** , CIF:33933936	
Act Administrativ nr. 9, din 07/05/2005 emis de MINISTERUL ECONOMIEI ȘI COMERȚULUI;		
B3	Intabulare, drept de CONCESIUNE, dobandit prin Conventie, cota actuala 1/1, cota initiala 1/1	A1, A1.1
	1) **DISTRUBUȚIE ENERGIE ELECTRICĂ ROMÂNIA S.A.** , CIF:14476722, Lipsă CNP.	

C. Partea III. SARCINI .

Inscrieri privind dezmembramintele dreptului de proprietate, drepturi reale de garanţie şi sarcini	Referinţe
NU SUNT	

Anexa Nr. 1 La Partea I

Teren

Nr cadastral	Suprafaţa (mp)*	Observaţii / Referinţe
	1	

* Suprafaţa este determinată in planul de proiecţie Stereo 70.

DETALII LINIARE IMOBIL

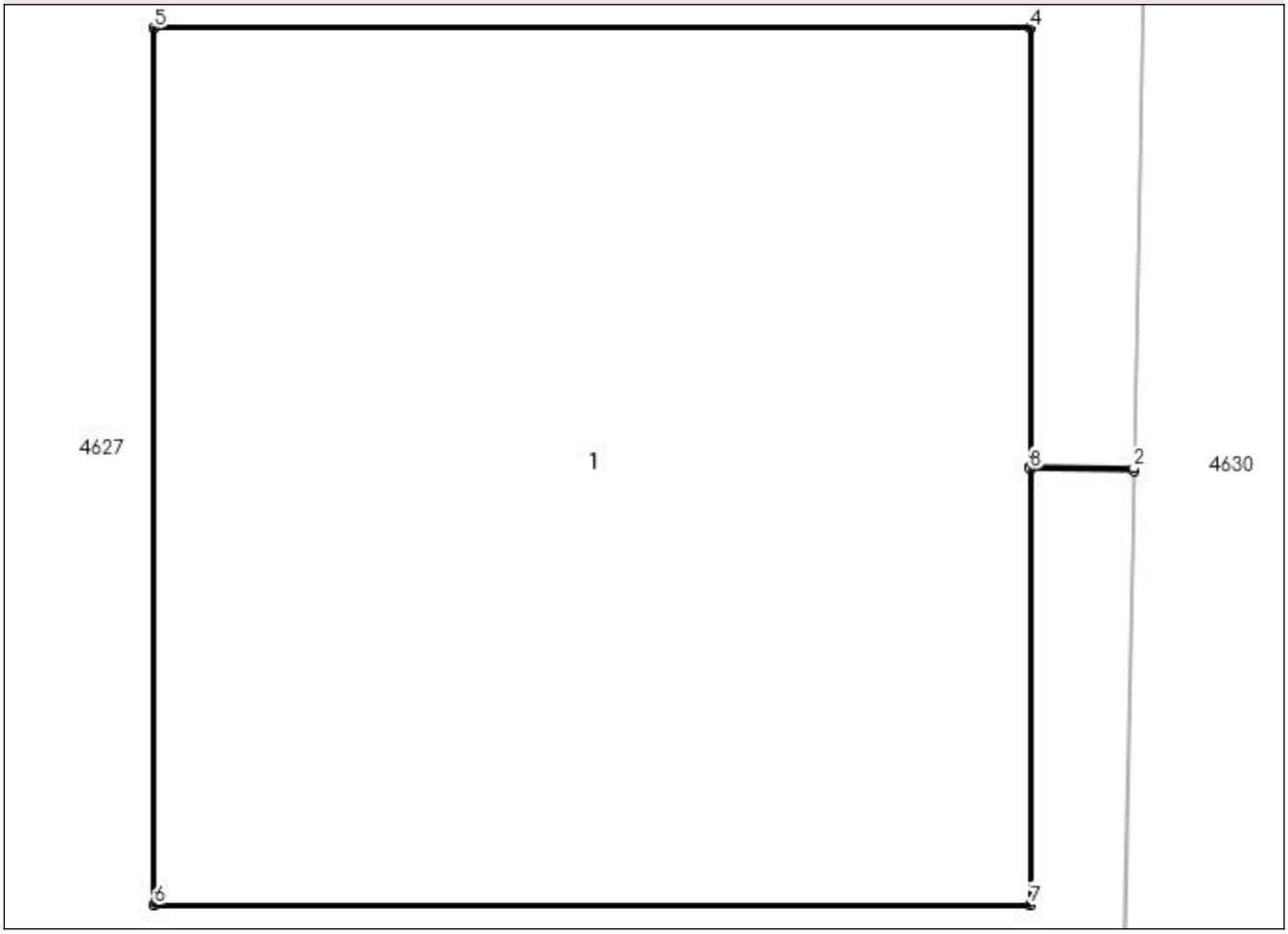

Date referitoare la teren

Crt	Categorie folosinţă	Intra vilan	Suprafaţa (mp)	Tarla	Parcelă	Nr. topo	Observaţii / Referinţe
1	curti constructii	NU	1	27	85	-	

Date referitoare la construcţii

Crt	Număr	Destinaţie construcţie	Supraf. (mp)	Situaţie juridică	Observaţii / Referinţe
A1.1		constructii industriale si edilitare	1	Cu acte	Nr. niveluri:1; S. construita la sol:1 mp;

Lungime Segmente
1) Valorile lungimilor segmentelor sunt obţinute din proiecţie în plan.

Punct început	X / Y	Punct sfârşit	X / Y	Lungime segment (** (m)
1	581.794,852 362.833,379	2	581.794,852 362.833,382	0.003
2	581.794,852 362.833,382	3	581.794,734 362.833,384	0.118
3	581.794,734 362.833,384	4	581.794,734 362.833,884	0.5

Punct început	X / Y	Punct sfârşit	X / Y	Lungime segment (** (m)
4	581.794,734 362.833,884	5	581.793,734 362.833,884	1.0
5	581.793,734 362.833,884	6	581.793,734 362.832,884	1.0
6	581.793,734 362.832,884	7	581.794,734 362.832,884	1.0
7	581.794,734 362.832,884	8	581.794,734 362.833,381	0.497
8	581.794,734 362.833,381	1	581.794,852 362.833,379	0.118

**** Lungimile segmentelor sunt determinate în planul de proiecţie Stereo 70 şi sunt rotunjite la 1 milimetru.**
***** Distanţa dintre puncte este formată din segmente cumulate ce sunt mai mici decât valoarea 1 milimetru.**

DATE DESPRE IMOBILUL NR. 4629

Oficiul de Cadastru şi Publicitate Imobiliară PRAHOVA
Biroul de Cadastru şi Publicitate Imobiliară Ploieşti

A. Partea I. Descrierea imobilului

TEREN Extravilan

Adresa: Jud. Prahova

Nr. Crt	Nr cadastral Nr. topografic	Suprafaţa* (mp)	Observaţii / Referinţe
A1		1	Sector cadastral:35 Teren neimprejmuit;

Construcţii

Crt	Nr cadastral Nr. topografic	Adresa	Observaţii / Referinţe
A1.1		Jud. Prahova	Nr. niveluri:1; S. construita la sol:1 mp;

B. Partea II. Proprietari şi acte

Inscrieri privitoare la dreptul de proprietate şi alte drepturi reale		Referinţe
/		
Act Normativ nr. 213, din 17/11/1998 emis de PARLAMENTUL ROMÂNIEI;		
B1	Intabulare, drept de PROPRIETATE, dobandit prin Lege, cota actuala 1/1, cota initiala 1/1	A1, A1.1
	1) **STATUL ROMÂN**, CIF:9999999999999, Lipsă CUI.	
Act Normativ nr. 980, din 16/12/2015 emis de GUVERNUL ROMÂNIEI;		
B2	Intabulare, drept de ADMINISTRARE, dobandit prin Lege, cota actuala 1/1, cota initiala 1/1	A1, A1.1
	1) **MINISTERUL ENERGIEI** , CIF:33933936	
Act Administrativ nr. 9, din 07/05/2005 emis de MINISTERUL ECONOMIEI ȘI COMERȚULUI;		
B3	Intabulare, drept de CONCESIUNE, dobandit prin Conventie, cota actuala 1/1, cota initiala 1/1	A1, A1.1
	1) **DISTRUBUȚIE ENERGIE ELECTRICĂ ROMÂNIA S.A.** , CIF:14476722, Lipsă CNP.	

C. Partea III. SARCINI .

Inscrieri privind dezmembramintele dreptului de proprietate, drepturi reale de garanţie şi sarcini	Referinţe
NU SUNT	

Anexa Nr. 1 La Partea I

Teren

Nr cadastral	Suprafaţa (mp)*	Observaţii / Referinţe
	1	

* Suprafaţa este determinată in planul de proiecţie Stereo 70.

DETALII LINIARE IMOBIL

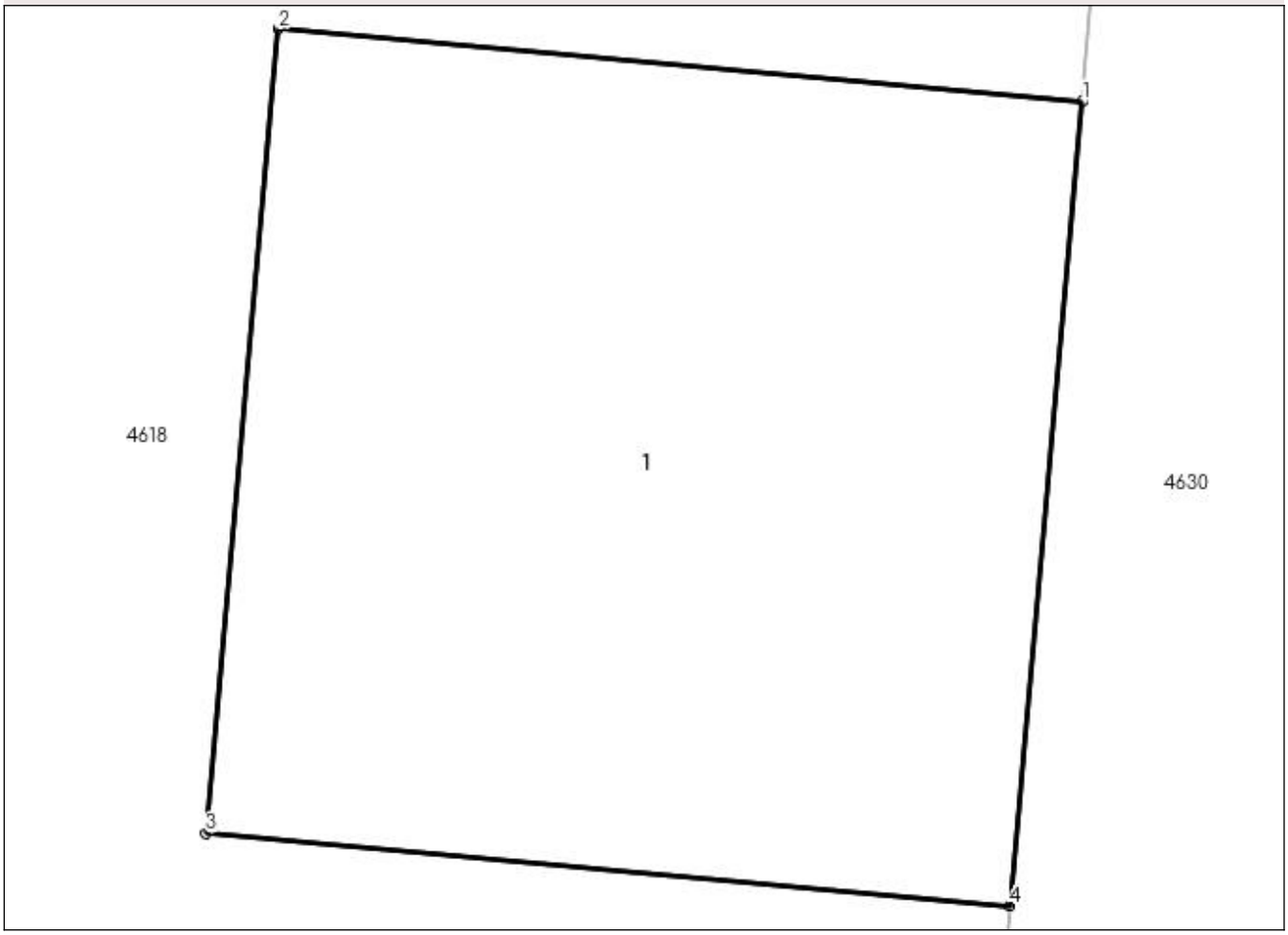

Date referitoare la teren

Crt	Categorie folosinţă	Intra vilan	Suprafaţa (mp)	Tarla	Parcelă	Nr. topo	Observaţii / Referinţe
1	curti constructii	NU	1	27	-	-	

Date referitoare la construcţii

Crt	Număr	Destinaţie construcţie	Supraf. (mp)	Situaţie juridică	Observaţii / Referinţe
A1.1		constructii industriale si edilitare	1	Cu acte	Nr. niveluri:1; S. construita la sol:1 mp;

Lungime Segmente
1) Valorile lungimilor segmentelor sunt obţinute din proiecţie în plan.

Punct început	X / Y	Punct sfârşit	X / Y	Lungime segment (** (m)
1	581.802,176 362.927,308	2	581.801,18 362.927,398	1.0
2	581.801,18 362.927,398	3	581.801,09 362.926,402	1.0
3	581.801,09 362.926,402	4	581.802,086 362.926,312	1.0

Punct început	X / Y	Punct sfârşit	X / Y	Lungime segment (** (m)
4	581.802,086 362.926,312	1	581.802,176 362.927,308	1.0

** Lungimile segmentelor sunt determinate în planul de proiecţie Stereo 70 şi sunt rotunjite la 1 milimetru.
*** Distanţa dintre puncte este formată din segmente cumulate ce sunt mai mici decât valoarea 1 milimetru.

DATE DESPRE IMOBILUL NR. 4630

Oficiul de Cadastru şi Publicitate Imobiliară PRAHOVA
Biroul de Cadastru şi Publicitate Imobiliară Ploieşti

A. Partea I. Descrierea imobilului

TEREN Extravilan

Adresa: Jud. Prahova

Nr. Crt	Nr cadastral Nr. topografic	Suprafaţa* (mp)	Observaţii / Referinţe
A1		10.000	Sector cadastral:35 Teren neimprejmuit;

B. Partea II. Proprietari şi acte

Inscrieri privitoare la dreptul de proprietate şi alte drepturi reale		Referinţe
/		
Act Administrativ nr. 20625, din 26/08/1994 emis de CJSDAPT PRAHOVA;		
B1	Intabulare, drept de PROPRIETATE, dobandit prin Reconstituire, cota actuala 1/1, cota initiala 1/1	A1
	1) **DUMITRU MIRON STAN**, Lipsă CNP.	

C. Partea III. SARCINI .

Inscrieri privind dezmembramintele dreptului de proprietate, drepturi reale de garanţie şi sarcini	Referinţe
NU SUNT	

Anexa Nr. 1 La Partea I

Teren

Nr cadastral	Suprafaţa (mp)*	Observaţii / Referinţe
	10.000	

* Suprafaţa este determinată in planul de proiecţie Stereo 70.

DETALII LINIARE IMOBIL

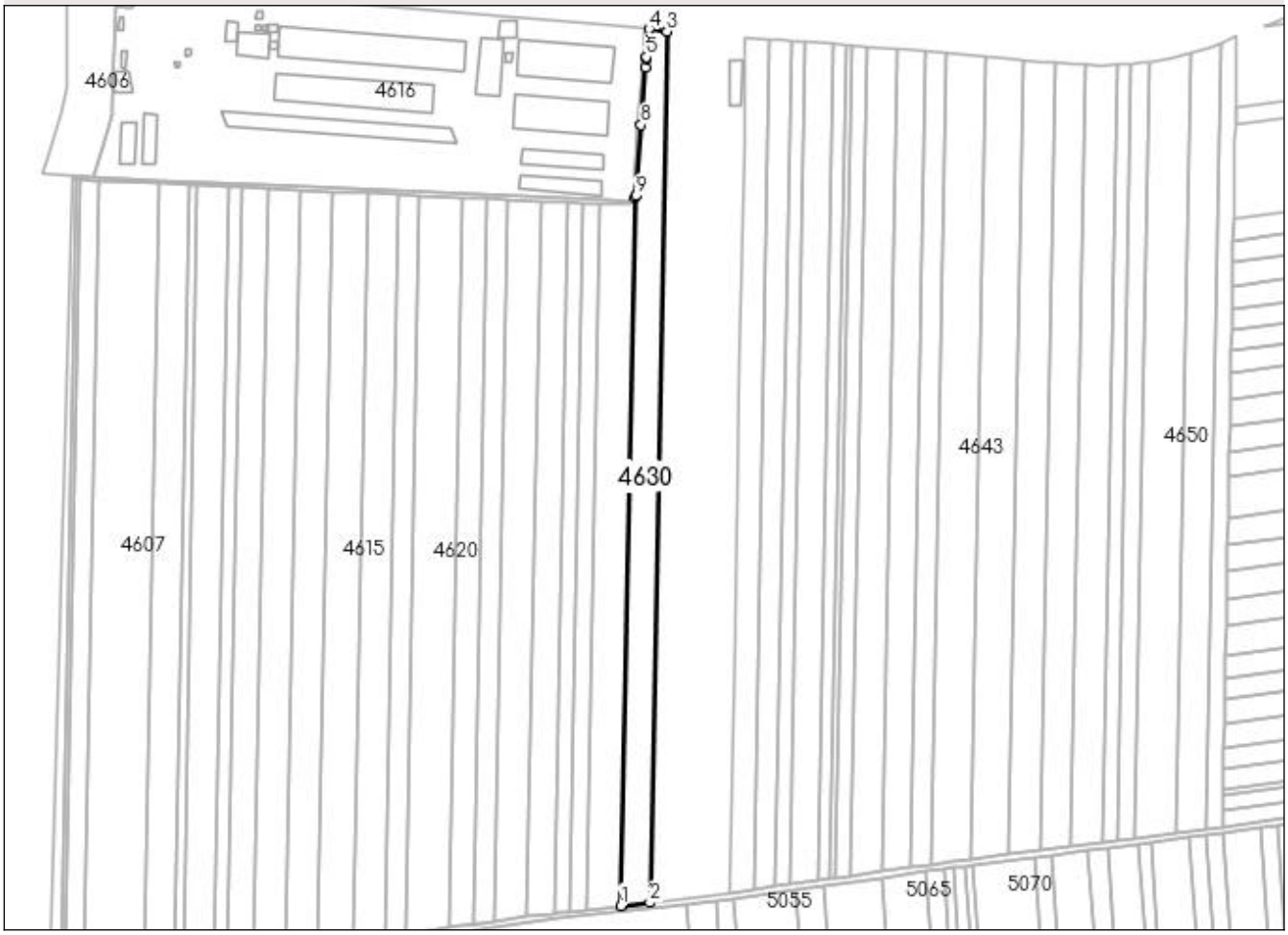

Date referitoare la teren

Crt	Categorie folosinţă	Intra vilan	Suprafaţa (mp)	Tarla	Parcelă	Nr. topo	Observaţii / Referinţe
1	arabil	NU	10.000	27	81/24	-	

Lungime Segmente
1) Valorile lungimilor segmentelor sunt obţinute din proiecţie în plan.

Punct început	X / Y	Punct sfârşit	X / Y	Lungime segment (** (m)
1	581.785,893 362.381,688	2	581.804,387 362.383,685	18.602
2	581.804,387 362.383,685	3	581.815,499 362.943,906	560.331
3	581.815,499 362.943,906	4	581.803,793 362.945,226	11.78
4	581.803,793 362.945,226	5	581.802,176 362.927,308	17.991
5	581.802,176 362.927,308	6	581.802,086 362.926,312	1.0

Punct început	X / Y	Punct sfârşit	X / Y	Lungime segment (** (m)
6	581.802,086 362.926,312	7	581.801,565 362.920,532	5.803
7	581.801,565 362.920,532	8	581.798,858 362.883,665	36.966
8	581.798,858 362.883,665	9	581.795,499 362.838,023	45.765
9	581.795,499 362.838,023	10	581.794,927 362.837,131	1.06
10	581.794,927 362.837,131	1	581.785,893 362.381,688	455.533

**** Lungimile segmentelor sunt determinate în planul de proiecţie Stereo 70 şi sunt rotunjite la 1 milimetru.**
***** Distanţa dintre puncte este formată din segmente cumulate ce sunt mai mici decât valoarea 1 milimetru.**

DATE DESPRE IMOBILUL NR. 4631

Oficiul de Cadastru şi Publicitate Imobiliară PRAHOVA
Biroul de Cadastru şi Publicitate Imobiliară Ploiești

A. Partea I. Descrierea imobilului

TEREN Extravilan

Adresa: Jud. Prahova

Nr. Crt	Nr cadastral Nr. topografic	Suprafaţa* (mp)	Observaţii / Referinţe
A1		11.500	Sector cadastral:35 Teren neimprejmuit;

B. Partea II. Proprietari şi acte

Inscrieri privitoare la dreptul de proprietate şi alte drepturi reale		Referinţe
/		
Act Administrativ nr. 24290, din 24/10/1994 emis de CJSDAPT PRAHOVA;		
B1	Intabulare, drept de PROPRIETATE, dobandit prin Reconstituire, cota actuala 1/1, cota initiala 1/1	A1
	1) **ZANCĂ ION GHEORGHE**, Lipsă CNP.	

C. Partea III. SARCINI .

Inscrieri privind dezmembramintele dreptului de proprietate, drepturi reale de garanţie şi sarcini	Referinţe
NU SUNT	

Anexa Nr. 1 La Partea I

Teren

Nr cadastral	Suprafaţa (mp)*	Observaţii / Referinţe
	11.500	

* Suprafaţa este determinată in planul de proiecţie Stereo 70.

DETALII LINIARE IMOBIL



Date referitoare la teren

Crt	Categorie folosinţă	Intra vilan	Suprafaţa (mp)	Tarla	Parcelă	Nr. topo	Observaţii / Referinţe
1	arabil	NU	11.500	27	81/25	-	

Lungime Segmente
1) Valorile lungimilor segmentelor sunt obţinute din proiecţie în plan.

Punct început	X / Y	Punct sfârşit	X / Y	Lungime segment (** (m)
1	581.835,29 362.941,675	2	581.815,499 362.943,906	19.916
2	581.815,499 362.943,906	3	581.804,387 362.383,685	560.331
3	581.804,387 362.383,685	4	581.825,346 362.385,948	21.081
4	581.825,346 362.385,948	5	581.828,879 362.556,402	170.491
5	581.828,879 362.556,402	6	581.829,983 362.612,494	56.103

Punct început	X / Y	Punct sfârşit	X / Y	Lungime segment (** (m)
6	581.829,983 362.612,494	7	581.831,263 362.707,789	95.304
7	581.831,263 362.707,789	8	581.832,486 362.775,756	67.978
8	581.832,486 362.775,756	1	581.835,29 362.941,675	165.943

** Lungimile segmentelor sunt determinate în planul de proiecţie Stereo 70 şi sunt rotunjite la 1 milimetru.
*** Distanţa dintre puncte este formată din segmente cumulate ce sunt mai mici decât valoarea 1 milimetru.

DATE DESPRE IMOBILUL NR. 4632

Oficiul de Cadastru şi Publicitate Imobiliară PRAHOVA
Biroul de Cadastru şi Publicitate Imobiliară Ploieşti

A. Partea I. Descrierea imobilului

Nr. CF vechi:1864
TEREN Necunoscut Nr. cadastral vechi:10456

Adresa: Loc. Poienarii Rali, Jud. Prahova, T27, parcela A81/26,A81/27,A81/28

Nr. Crt	Nr cadastral Nr. topografic	Suprafaţa* (mp)	Observaţii / Referinţe
A1	20568	Din acte: 16.973 Masurata: 17.000	Sector cadastral:35 Teren neimprejmuit; Teren intravilan/extravilan imprejmuit astfel: - Nord: Puncte 1-4 (gard de plasa); - Est: Puncte 4-5, 5' (gard de plasa), Puncte 5'-6 (limita conventionala); - Sud: Puncte 6-10 (limita conventionala); - Vest: Puncte 6-11' (limita conventionala), Puncte 11', 11-1(gard de plasa)

Construcţii

Crt	Nr cadastral Nr. topografic	Adresa	Observaţii / Referinţe
A1.1	20568-C1	Loc. Poienarii Rali, Jud. Prahova, T27, parcela A81/26,A81/27,A81/28	Nr. niveluri:2; S. construita la sol:235 mp; S. construita desfasurata:274 mp; UNITATE PROCESARE MIERE DE ALBINE P+1Epartial, anul edificarii 2017-2019, anul extinderii: 2020, anul modificarii destinatiei: 2022; S. constr. la sol=235mp, S.constr. etaj=39mp; S.constr. desf.= 274mp;

B. Partea II. Proprietari şi acte

Inscrieri privitoare la dreptul de proprietate şi alte drepturi reale		Referinţe
124197 / 14/12/2015		
Act Notarial nr. 395, din 09/12/2015 emis de NP DINU VLAD ALEXANDRU (act administrativ nr 1483 din 09.02.2021, emis de PRIMARIA COMUNEI POIENARII BURCHII;act administrativ nr 63 din 28.12.2020, emis de PRIMARIA COMUNEI POIENARII BURCHII);		
B7	Intabulare, drept de PROPRIETATEcumparare, dobandit prin Conventie, cota actuala 1/1, cota initiala 1/1	A1
	1) **SC CONDOR AVIATION SRL**, CIF:8651888	
92807 / 03/09/2019		
Act Administrativ nr. 9758, din 22/08/2019 emis de PRIMARIA COMUNA POIENARII BURCHII (act administrativ nr 1483 din 09.02.2021, emis de PRIMARIA COMUNEI POIENARII BURCHII;act administrativ nr 63 din 28.12.2020, emis de PRIMARIA COMUNEI POIENARII BURCHII);		
B8	Intabulare, drept de PROPRIETATE, dobandit prin Construire, cota actuala 1/1, cota initiala 1/1	A1.1
	1) **SC CONDOR AVIATION SRL**, CIF:8651888	
19457 / 12/02/2021		
Act Administrativ nr. 1482, din 09/02/2021 emis de PRIMARIA COMUNEI POIENARII BURCHII (act administrativ nr 1483 din 09.02.2021, emis de PRIMARIA COMUNEI POIENARII BURCHII;act administrativ nr 63 din 28.12.2020, emis de PRIMARIA COMUNEI POIENARII BURCHII);		
B11	se actualizeaza informatiile cadastrale in sensul extinderii constructiei C1-locuinta	A1.1
	1) **SC CONDOR AVIATION SRL**, CIF:8651888	
49916 / 04/04/2023		
Act Administrativ nr. 17, din 09/06/2022 emis de PRIMARIA COMUNEI POIENARII BURCHII (act administrativ nr 12586 din 14.11.2022, emis de PRIMARIA COMUNEI POIENARII BURCHII);		
B12	se actualizeaza informatiile cadastrala in sensul schimbarii destinatiei constructiei C1 din anexa pentru exploatarii agricole in unitate procesare miere de albine	A1.1

C. Partea III. SARCINI .

Inscrieri privind dezmembramintele dreptului de proprietate, drepturi reale de garanţie şi sarcini	Referinţe
NU SUNT	

Anexa Nr. 1 La Partea I

Teren

Nr cadastral	Suprafaţa (mp)*	Observaţii / Referinţe
20568	Din acte: 16.973 Masurata: 17.000	Teren intravilan/extravilan imprejmuit astfel: - Nord: Puncte 1-4 (gard de plasa); - Est: Puncte 4-5, 5' (gard de plasa), Puncte 5'-6 (limita conventionala); - Sud: Puncte 6-10 (limita conventionala); - Vest: Puncte 6-11' (limita conventionala), Puncte 11', 11-1(gard de plasa)

* Suprafaţa este determinată in planul de proiecţie Stereo 70.

DETALII LINIARE IMOBIL



Date referitoare la teren

Crt	Categorie folosinţă	Intra vilan	Suprafaţa (mp)	Tarla	Parcelă	Nr. topo	Observaţii / Referinţe
1	arabil	DA	2.000	27	81/26,81/27, 81/28	-	
2	arabil	NU	15.000	T27	81/26,81/27, 81/28	-	

Date referitoare la construcţii

Crt	Număr	Destinaţie construcţie	Supraf. (mp)	Situaţie juridică	Observaţii / Referinţe
A1.1	20568-C1	constructii anexa	235	Cu acte	Nr. niveluri:2; S. construita la sol:235 mp; S. construita desfasurata:274 mp; UNITATE PROCESARE MIERE DE ALBINE P+1Epartial, anul edificarii 2017-2019, anul extinderii: 2020, anul modificarii destinatiei: 2022; S.constr. la sol=235mp, S.constr. etaj=39mp; S.constr. desf.= 274mp;

Lungime Segmente
1) Valorile lungimilor segmentelor sunt obţinute din proiecţie în plan.

Punct început	X / Y	Punct sfârşit	X / Y	Lungime segment (** (m)
1	581.835,29 362.941,675	2	581.832,486 362.775,756	165.943
2	581.832,486 362.775,756	3	581.831,263 362.707,789	67.978
3	581.831,263 362.707,789	4	581.829,983 362.612,494	95.304
4	581.829,983 362.612,494	5	581.828,879 362.556,402	56.103
5	581.828,879 362.556,402	6	581.825,346 362.385,948	170.491
6	581.825,346 362.385,948	7	581.856,215 362.390,247	31.167
7	581.856,215 362.390,247	8	581.859,664 362.556,251	166.04
8	581.859,664 362.556,251	9	581.859,728 362.565,487	9.236
9	581.859,728 362.565,487	10	581.860,941 362.637,349	71.872
10	581.860,941 362.637,349	11	581.862,341 362.728,178	90.84
11	581.862,341 362.728,178	12	581.863,206 362.774,552	46.382
12	581.863,206 362.774,552	13	581.865,102 362.873,557	99.023
13	581.865,102 362.873,557	14	581.866,015 362.929,922	56.372
14	581.866,015 362.929,922	15	581.865,947 362.939,202	9.28
15	581.865,947 362.939,202	16	581.842,822 362.941,36	23.225
16	581.842,822 362.941,36	17	581.837,893 362.941,675	4.939
17	581.837,893 362.941,675	1	581.835,29 362.941,675	2.603

**** Lungimile segmentelor sunt determinate în planul de proiecţie Stereo 70 şi sunt rotunjite la 1 milimetru.**
***** Distanţa dintre puncte este formată din segmente cumulate ce sunt mai mici decât valoarea 1 milimetru.**

DATE DESPRE IMOBILUL NR. 4633

Oficiul de Cadastru şi Publicitate Imobiliară PRAHOVA
Biroul de Cadastru şi Publicitate Imobiliară Ploieşti

A. Partea I. Descrierea imobilului

TEREN Extravilan

Adresa: Jud. Prahova

Nr. Crt	Nr cadastral Nr. topografic	Suprafaţa* (mp)	Observaţii / Referinţe
A1	21243	Din acte: 8.300 Masurata: 8.301	Sector cadastral:35 Teren neimprejmuit;

B. Partea II. Proprietari şi acte

Inscrieri privitoare la dreptul de proprietate şi alte drepturi reale		Referinţe
97943 / 24/09/2020		
Act Notarial nr. 91, din 17/09/2020 emis de NP Moanta Georgeta;		
B2	Intabulare, drept de PROPRIETATE, dobandit prin Succesiune, cota actuala 1/1, cota initiala 1/1	A1
	1) **MAXIM STAN**	

C. Partea III. SARCINI .

Inscrieri privind dezmembramintele dreptului de proprietate, drepturi reale de garanţie şi sarcini	Referinţe
NU SUNT	

Anexa Nr. 1 La Partea I

Teren

Nr cadastral	Suprafaţa (mp)*	Observaţii / Referinţe
21243	Din acte: 8.300 Masurata: 8.301	

* Suprafaţa este determinată in planul de proiecţie Stereo 70.

DETALII LINIARE IMOBIL



Date referitoare la teren

Crt	Categorie folosinţă	Intra vilan	Suprafaţa (mp)	Tarla	Parcelă	Nr. topo	Observaţii / Referinţe
1	arabil	NU	8.301	27	81/29	-	

Lungime Segmente
1) Valorile lungimilor segmentelor sunt obţinute din proiecţie în plan.

Punct început	X / Y	Punct sfârşit	X / Y	Lungime segment (** (m)
1	581.865,947 362.939,202	2	581.866,015 362.929,922	9.28
2	581.866,015 362.929,922	3	581.865,102 362.873,557	56.372
3	581.865,102 362.873,557	4	581.863,206 362.774,552	99.023
4	581.863,206 362.774,552	5	581.862,341 362.728,178	46.382
5	581.862,341 362.728,178	6	581.860,941 362.637,349	90.84

Punct început	X / Y	Punct sfârşit	X / Y	Lungime segment (** (m)
6	581.860,941 362.637,349	7	581.859,728 362.565,487	71.872
7	581.859,728 362.565,487	8	581.859,664 362.556,251	9.236
8	581.859,664 362.556,251	9	581.856,215 362.390,247	166.04
9	581.856,215 362.390,247	10	581.871,373 362.392,36	15.305
10	581.871,373 362.392,36	11	581.881,658 362.938,628	546.365
11	581.881,658 362.938,628	1	581.865,947 362.939,202	15.721

** Lungimile segmentelor sunt determinate în planul de proiecţie Stereo 70 şi sunt rotunjite la 1 milimetru.
*** Distanţa dintre puncte este formată din segmente cumulate ce sunt mai mici decât valoarea 1 milimetru.

DATE DESPRE IMOBILUL NR. 4634

Oficiul de Cadastru şi Publicitate Imobiliară PRAHOVA
Biroul de Cadastru şi Publicitate Imobiliară Ploieşti

A. Partea I. Descrierea imobilului

TEREN Extravilan

Adresa: Jud. Prahova

Nr. Crt	Nr cadastral Nr. topografic	Suprafaţa* (mp)	Observaţii / Referinţe
A1		7.600	Sector cadastral:35 Teren neimprejmuit;

B. Partea II. Proprietari şi acte

Inscrieri privitoare la dreptul de proprietate şi alte drepturi reale		Referinţe
/		
Act Administrativ nr. 24289, din 24/10/1994 emis de CJSDAPT PRAHOVA;		
B1	Intabulare, drept de PROPRIETATE, dobandit prin Reconstituire, cota actuala 1/1, cota initiala 1/1	A1
	1) **STOIAN BARBU DUMITRU**, Lipsă CNP.	

C. Partea III. SARCINI .

Inscrieri privind dezmembramintele dreptului de proprietate, drepturi reale de garanţie şi sarcini	Referinţe
NU SUNT	

Anexa Nr. 1 La Partea I

Teren

Nr cadastral	Suprafaţa (mp)*	Observaţii / Referinţe
	7.600	

* Suprafaţa este determinată in planul de proiecţie Stereo 70.

DETALII LINIARE IMOBIL



Date referitoare la teren

Crt	Categorie folosinţă	Intra vilan	Suprafaţa (mp)	Tarla	Parcelă	Nr. topo	Observaţii / Referinţe
1	arabil	NU	7.600	27	81/30	-	

Lungime Segmente

1) Valorile lungimilor segmentelor sunt obţinute din proiecţie în plan.

Punct început	X / Y	Punct sfârşit	X / Y	Lungime segment (** (m)
1	581.871,373 362.392,36	2	581.885,355 362.394,308	14.117
2	581.885,355 362.394,308	3	581.895,589 362.937,858	543.646
3	581.895,589 362.937,858	4	581.889,667 362.938,335	5.941
4	581.889,667 362.938,335	5	581.881,658 362.938,628	8.014
5	581.881,658 362.938,628	1	581.871,373 362.392,36	546.365

** Lungimile segmentelor sunt determinate în planul de proiecţie Stereo 70 şi sunt rotunjite la 1 milimetru.
*** Distanţa dintre puncte este formată din segmente cumulate ce sunt mai mici decât valoarea 1 milimetru.

DATE DESPRE IMOBILUL NR. 4635

Oficiul de Cadastru şi Publicitate Imobiliară PRAHOVA
Biroul de Cadastru şi Publicitate Imobiliară Ploiești

A. Partea I. Descrierea imobilului

TEREN Extravilan

Adresa: Jud. Prahova

Nr. Crt	Nr cadastral Nr. topografic	Suprafaţa* (mp)	Observaţii / Referinţe
A1		4.800	Sector cadastral:35 Teren neimprejmuit;

B. Partea II. Proprietari şi acte

Inscrieri privitoare la dreptul de proprietate şi alte drepturi reale		Referinţe
/		
Act Administrativ nr. 24282, din 24/10/1994 emis de CJSDAPT PRAHOVA;		
B1	Intabulare, drept de PROPRIETATE, dobandit prin Reconstituire, cota actuala 1/1, cota initiala 1/1	A1
	1) **STOIAN BARBU DUMITRU**, Lipsă CNP.	

C. Partea III. SARCINI .

Inscrieri privind dezmembramintele dreptului de proprietate, drepturi reale de garanţie şi sarcini	Referinţe
NU SUNT	

Anexa Nr. 1 La Partea I

Teren

Nr cadastral	Suprafaţa (mp)*	Observaţii / Referinţe
	4.800	

* Suprafaţa este determinată in planul de proiecţie Stereo 70.

DETALII LINIARE IMOBIL



Date referitoare la teren

Crt	Categorie folosinţă	Intra vilan	Suprafaţa (mp)	Tarla	Parcelă	Nr. topo	Observaţii / Referinţe
1	arabil	NU	4.800	27	81/31	-	

Lungime Segmente

1) Valorile lungimilor segmentelor sunt obţinute din proiecţie în plan.

Punct început	X / Y	Punct sfârşit	X / Y	Lungime segment (** (m)
1	581.885,355 362.394,308	2	581.894,225 362.395,545	8.956
2	581.894,225 362.395,545	3	581.904,423 362.937,146	541.697
3	581.904,423 362.937,146	4	581.895,589 362.937,858	8.863
4	581.895,589 362.937,858	1	581.885,355 362.394,308	543.646

** Lungimile segmentelor sunt determinate în planul de proiecţie Stereo 70 şi sunt rotunjite la 1 milimetru.
*** Distanţa dintre puncte este formată din segmente cumulate ce sunt mai mici decât valoarea 1 milimetru.

DATE DESPRE IMOBILUL NR. 4636

Oficiul de Cadastru şi Publicitate Imobiliară PRAHOVA
Biroul de Cadastru şi Publicitate Imobiliară Ploiești

A. Partea I. Descrierea imobilului

TEREN Extravilan

Adresa: Jud. Prahova

Nr. Crt	Nr cadastral Nr. topografic	Suprafaţa* (mp)	Observaţii / Referinţe
A1		10.000	Sector cadastral:35 Teren neimprejmuit;

B. Partea II. Proprietari şi acte

Inscrieri privitoare la dreptul de proprietate şi alte drepturi reale		Referinţe
/		
Act Administrativ nr. 24227, din 07/09/1994 emis de CJSDAPT PRAHOVA;		
B1	Intabulare, drept de PROPRIETATE, dobandit prin Reconstituire, cota actuala 1/1, cota initiala 1/1	A1
	1) **MIRIŢĂ ILIE ANA**, Lipsă CNP.	

C. Partea III. SARCINI .

Inscrieri privind dezmembramintele dreptului de proprietate, drepturi reale de garanţie şi sarcini	Referinţe
NU SUNT	

Anexa Nr. 1 La Partea I

Teren

Nr cadastral	Suprafaţa (mp)*	Observaţii / Referinţe
	10.000	

* Suprafaţa este determinată in planul de proiecţie Stereo 70.

DETALII LINIARE IMOBIL

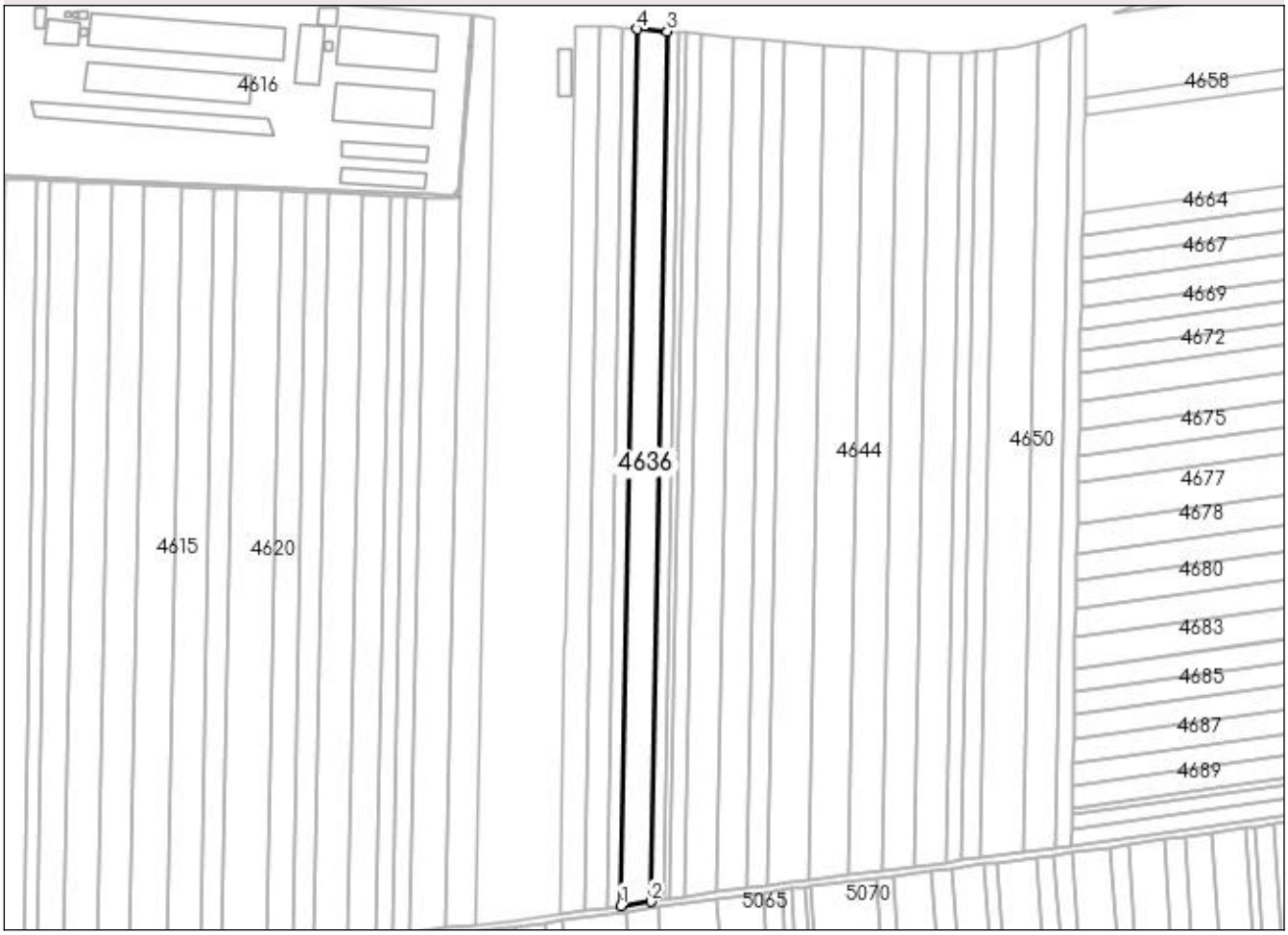

Date referitoare la teren

Crt	Categorie folosinţă	Intra vilan	Suprafaţa (mp)	Tarla	Parcelă	Nr. topo	Observaţii / Referinţe
1	arabil	NU	10.000	27	81/32	-	

Lungime Segmente

1) Valorile lungimilor segmentelor sunt obţinute din proiecţie în plan.

Punct început	X / Y	Punct sfârşit	X / Y	Lungime segment (** (m)
1	581.894,225 362.395,545	2	581.912,807 362.398,134	18.761
2	581.912,807 362.398,134	3	581.922,928 362.935,653	537.614
3	581.922,928 362.935,653	4	581.904,423 362.937,146	18.565
4	581.904,423 362.937,146	1	581.894,225 362.395,545	541.697

** Lungimile segmentelor sunt determinate în planul de proiecţie Stereo 70 şi sunt rotunjite la 1 milimetru.
*** Distanţa dintre puncte este formată din segmente cumulate ce sunt mai mici decât valoarea 1 milimetru.

DATE DESPRE IMOBILUL NR. 4637

Oficiul de Cadastru şi Publicitate Imobiliară PRAHOVA
Biroul de Cadastru şi Publicitate Imobiliară Ploieşti

A. Partea I. Descrierea imobilului

TEREN Extravilan

Adresa: Jud. Prahova

Nr. Crt	Nr cadastral Nr. topografic	Suprafaţa* (mp)	Observaţii / Referinţe
A1		4.000	Sector cadastral:35 Teren neimprejmuit;

B. Partea II. Proprietari şi acte

Inscrieri privitoare la dreptul de proprietate şi alte drepturi reale		Referinţe
/		
Act Administrativ nr. 28806, din 25/10/1994 emis de CJSDAPT PRAHOVA;		
B1	Intabulare, drept de PROPRIETATE, dobandit prin Reconstituire, cota actuala 1/1, cota initiala 1/1	A1
	1) **NEAGU STAN SORA**, Lipsă CNP. 2) **CIUPU STAN STANA**, Lipsă CNP.	

C. Partea III. SARCINI .

Inscrieri privind dezmembramintele dreptului de proprietate, drepturi reale de garanţie şi sarcini	Referinţe
NU SUNT	

Anexa Nr. 1 La Partea I

Teren

Nr cadastral	Suprafaţa (mp)*	Observaţii / Referinţe
	4.000	

* Suprafaţa este determinată in planul de proiecţie Stereo 70.

DETALII LINIARE IMOBIL



Date referitoare la teren

Crt	Categorie folosinţă	Intra vilan	Suprafaţa (mp)	Tarla	Parcelă	Nr. topo	Observaţii / Referinţe
1	arabil	NU	4.000	27	81/33	-	

Lungime Segmente
1) Valorile lungimilor segmentelor sunt obţinute din proiecţie în plan.

Punct început	X / Y	Punct sfârşit	X / Y	Lungime segment (** (m)
1	581.912,807 362.398,134	2	581.920,28 362.399,176	7.545
2	581.920,28 362.399,176	3	581.930,37 362.935,053	535.972
3	581.930,37 362.935,053	4	581.922,928 362.935,653	7.466
4	581.922,928 362.935,653	1	581.912,807 362.398,134	537.614

** Lungimile segmentelor sunt determinate în planul de proiecţie Stereo 70 şi sunt rotunjite la 1 milimetru.
*** Distanţa dintre puncte este formată din segmente cumulate ce sunt mai mici decât valoarea 1 milimetru.

DATE DESPRE IMOBILUL NR. 4638

Oficiul de Cadastru şi Publicitate Imobiliară PRAHOVA
Biroul de Cadastru şi Publicitate Imobiliară Ploieşti

A. Partea I. Descrierea imobilului

TEREN Extravilan

Adresa: Jud. Prahova

Nr. Crt	Nr cadastral Nr. topografic	Suprafaţa* (mp)	Observaţii / Referinţe
A1		2.100	Sector cadastral:35 Teren neimprejmuit;

B. Partea II. Proprietari şi acte

Inscrieri privitoare la dreptul de proprietate şi alte drepturi reale		Referinţe
/		
Act Administrativ nr. 20666, din 29/08/1994 emis de CJSDAPT PRAHOVA;		
B1	Intabulare, drept de PROPRIETATE, dobandit prin Reconstituire, cota actuala 1/1, cota initiala 1/1	A1
	1) **NEAGU MARIN**, Lipsă CNP.	

C. Partea III. SARCINI .

Inscrieri privind dezmembramintele dreptului de proprietate, drepturi reale de garanţie şi sarcini	Referinţe
NU SUNT	

Anexa Nr. 1 La Partea I

Teren

Nr cadastral	Suprafaţa (mp)*	Observaţii / Referinţe
	2.100	

* Suprafaţa este determinată in planul de proiecţie Stereo 70.

DETALII LINIARE IMOBIL



Date referitoare la teren

Crt	Categorie folosinţă	Intra vilan	Suprafaţa (mp)	Tarla	Parcelă	Nr. topo	Observaţii / Referinţe
1	arabil	NU	2.100	27	81/34	-	

Lungime Segmente

1) Valorile lungimilor segmentelor sunt obţinute din proiecţie în plan.

Punct început	X / Y	Punct sfârşit	X / Y	Lungime segment (** (m)
1	581.920,28 362.399,176	2	581.924,212 362.399,724	3.97
2	581.924,212 362.399,724	3	581.934,286 362.934,738	535.109
3	581.934,286 362.934,738	4	581.930,37 362.935,053	3.929
4	581.930,37 362.935,053	1	581.920,28 362.399,176	535.972

** Lungimile segmentelor sunt determinate în planul de proiecţie Stereo 70 şi sunt rotunjite la 1 milimetru.
*** Distanţa dintre puncte este formată din segmente cumulate ce sunt mai mici decât valoarea 1 milimetru.

DATE DESPRE IMOBILUL NR. 4639

Oficiul de Cadastru şi Publicitate Imobiliară PRAHOVA
Biroul de Cadastru şi Publicitate Imobiliară Ploiești

A. Partea I. Descrierea imobilului

TEREN Extravilan

Adresa: Jud. Prahova

Nr. Crt	Nr cadastral Nr. topografic	Suprafaţa* (mp)	Observaţii / Referinţe
A1		5.000	Sector cadastral:35 Teren neimprejmuit;

B. Partea II. Proprietari şi acte

Inscrieri privitoare la dreptul de proprietate şi alte drepturi reale		Referinţe
/		
Act Administrativ nr. 24279, din 24/10/1994 emis de CJSDAPT PRAHOVA;		
B1	Intabulare, drept de PROPRIETATE, dobandit prin Reconstituire, cota actuala 1/1, cota initiala 1/1	A1
	1) **DRĂGOSTIN COVACHE NICOLAE**, Lipsă CNP.	

C. Partea III. SARCINI .

Inscrieri privind dezmembramintele dreptului de proprietate, drepturi reale de garanţie şi sarcini	Referinţe
NU SUNT	

Anexa Nr. 1 La Partea I

Teren

Nr cadastral	Suprafaţa (mp)*	Observaţii / Referinţe
	5.000	

* Suprafaţa este determinată in planul de proiecţie Stereo 70.

DETALII LINIARE IMOBIL



Date referitoare la teren

Crt	Categorie folosinţă	Intra vilan	Suprafaţa (mp)	Tarla	Parcelă	Nr. topo	Observaţii / Referinţe
1	arabil	NU	5.000	27	81/35	-	

Lungime Segmente

1) Valorile lungimilor segmentelor sunt obţinute din proiecţie în plan.

Punct început	X / Y	Punct sfârşit	X / Y	Lungime segment (** (m)
1	581.924,212 362.399,724	2	581.933,6 362.401,032	9.479
2	581.933,6 362.401,032	3	581.943,635 362.933,984	533.046
3	581.943,635 362.933,984	4	581.934,286 362.934,738	9.379
4	581.934,286 362.934,738	1	581.924,212 362.399,724	535.109

** Lungimile segmentelor sunt determinate în planul de proiecţie Stereo 70 şi sunt rotunjite la 1 milimetru.
*** Distanţa dintre puncte este formată din segmente cumulate ce sunt mai mici decât valoarea 1 milimetru.

DATE DESPRE IMOBILUL NR. 4640

Oficiul de Cadastru şi Publicitate Imobiliară PRAHOVA
Biroul de Cadastru şi Publicitate Imobiliară Ploieşti

A. Partea I. Descrierea imobilului

TEREN Extravilan

Adresa: Jud. Prahova

Nr. Crt	Nr cadastral Nr. topografic	Suprafaţa* (mp)	Observaţii / Referinţe
A1		10.500	Sector cadastral:35 Teren neimprejmuit;

B. Partea II. Proprietari şi acte

Inscrieri privitoare la dreptul de proprietate şi alte drepturi reale		Referinţe
/		
Act Administrativ nr. 24275, din 24/10/1994 emis de CJSDAPT PRAHOVA;		
B1	Intabulare, drept de PROPRIETATE, dobandit prin Reconstituire, cota actuala 1/1, cota initiala 1/1	A1
	1) **CONSTANTIN ŞTEFAN COVACHE**, Lipsă CNP.	

C. Partea III. SARCINI .

Inscrieri privind dezmembramintele dreptului de proprietate, drepturi reale de garanţie şi sarcini	Referinţe
NU SUNT	

Anexa Nr. 1 La Partea I

Teren

Nr cadastral	Suprafaţa (mp)*	Observaţii / Referinţe
	10.500	

* Suprafaţa este determinată in planul de proiecţie Stereo 70.

DETALII LINIARE IMOBIL



Date referitoare la teren

Crt	Categorie folosinţă	Intra vilan	Suprafaţa (mp)	Tarla	Parcelă	Nr. topo	Observaţii / Referinţe
1	arabil	NU	10.500	27	81/36	-	

Lungime Segmente
1) Valorile lungimilor segmentelor sunt obţinute din proiecţie în plan.

Punct început	X / Y	Punct sfârşit	X / Y	Lungime segment (** (m)
1	581.933,6 362.401,032	2	581.953,435 362.403,796	20.027
2	581.953,435 362.403,796	3	581.963,388 362.932,391	528.689
3	581.963,388 362.932,391	4	581.943,635 362.933,984	19.817
4	581.943,635 362.933,984	1	581.933,6 362.401,032	533.046

** Lungimile segmentelor sunt determinate în planul de proiecţie Stereo 70 şi sunt rotunjite la 1 milimetru.
*** Distanţa dintre puncte este formată din segmente cumulate ce sunt mai mici decât valoarea 1 milimetru.

DATE DESPRE IMOBILUL NR. 4641

Oficiul de Cadastru şi Publicitate Imobiliară PRAHOVA
Biroul de Cadastru şi Publicitate Imobiliară Ploieşti

A. Partea I. Descrierea imobilului

TEREN Extravilan

Adresa: Jud. Prahova

Nr. Crt	Nr cadastral Nr. topografic	Suprafaţa* (mp)	Observaţii / Referinţe
A1	21086	10.000	Sector cadastral:35 Teren neimprejmuit;

B. Partea II. Proprietari şi acte

Inscrieri privitoare la dreptul de proprietate şi alte drepturi reale		Referinţe
35692 / 21/06/2012		
Act Notarial nr. 1369, din 19/06/2012 emis de NP DOBRE STELORIAN DANIEL;		
B2	Intabulare, drept de PROPRIETATE(cumparare ca bun comun), dobandit prin Conventie, cota actuala 1/1, cota initiala 1/1	A1
	1) **BALACEANU VALERIU** 2) **BALACEANU VICTORIA**	

C. Partea III. SARCINI .

Inscrieri privind dezmembramintele dreptului de proprietate, drepturi reale de garanţie şi sarcini	Referinţe
NU SUNT	

Anexa Nr. 1 La Partea I

Teren

Nr cadastral	Suprafaţa (mp)*	Observaţii / Referinţe
21086	10.000	

* Suprafaţa este determinată in planul de proiecţie Stereo 70.

DETALII LINIARE IMOBIL



Date referitoare la teren

Crt	Categorie folosinţă	Intra vilan	Suprafaţa (mp)	Tarla	Parcelă	Nr. topo	Observaţii / Referinţe
1	arabil	NU	10.000	27	81/37	-	

Lungime Segmente

1) Valorile lungimilor segmentelor sunt obţinute din proiecţie în plan.

Punct început	X / Y	Punct sfârşit	X / Y	Lungime segment (** (m)
1	581.953,435 362.403,796	2	581.972,479 362.406,45	19.228
2	581.972,479 362.406,45	3	581.982,352 362.930,775	524.418
3	581.982,352 362.930,775	4	581.967,0 362.932,1	15.409
4	581.967,0 362.932,1	5	581.963,388 362.932,391	3.624
5	581.963,388 362.932,391	1	581.953,435 362.403,796	528.689

** Lungimile segmentelor sunt determinate în planul de proiecţie Stereo 70 şi sunt rotunjite la 1 milimetru.
*** Distanţa dintre puncte este formată din segmente cumulate ce sunt mai mici decât valoarea 1 milimetru.

DATE DESPRE IMOBILUL NR. 4642

Oficiul de Cadastru şi Publicitate Imobiliară PRAHOVA
Biroul de Cadastru şi Publicitate Imobiliară Ploieşti

A. Partea I. Descrierea imobilului

TEREN Extravilan

Adresa: Jud. Prahova

Nr. Crt	Nr cadastral Nr. topografic	Suprafaţa* (mp)	Observaţii / Referinţe
A1		6.600	Sector cadastral:35 Teren neimprejmuit;

B. Partea II. Proprietari şi acte

Inscrieri privitoare la dreptul de proprietate şi alte drepturi reale		Referinţe
/		
Act Administrativ nr. 28881, din 23/11/1994 emis de CJSDAPT PRAHOVA;		
B1	Intabulare, drept de PROPRIETATE, dobandit prin Reconstituire, cota actuala 1/1, cota initiala 1/1	A1
	1) **ANDREI CONSTANTINA**, Lipsă CNP.	

C. Partea III. SARCINI .

Inscrieri privind dezmembramintele dreptului de proprietate, drepturi reale de garanţie şi sarcini	Referinţe
NU SUNT	

Anexa Nr. 1 La Partea I

Teren

Nr cadastral	Suprafaţa (mp)*	Observaţii / Referinţe
	6.600	

* Suprafaţa este determinată in planul de proiecţie Stereo 70.

DETALII LINIARE IMOBIL

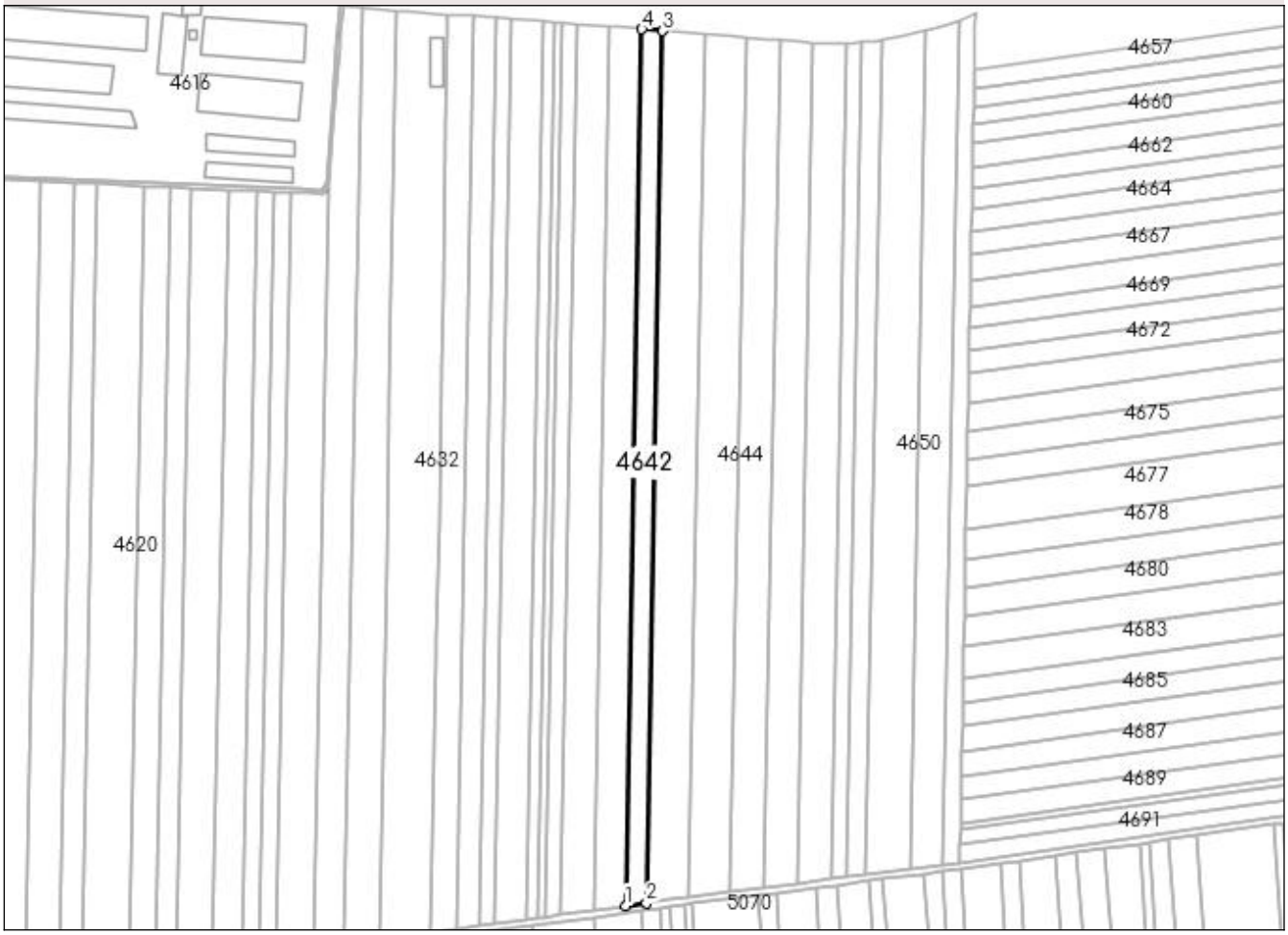

Date referitoare la teren

Crt	Categorie folosinţă	Intra vilan	Suprafaţa (mp)	Tarla	Parcelă	Nr. topo	Observaţii / Referinţe
1	arabil	NU	6.600	27	81/38	-	

Lungime Segmente

1) Valorile lungimilor segmentelor sunt obţinute din proiecţie în plan.

Punct început	X / Y	Punct sfârşit	X / Y	Lungime segment (** (m)
1	581.972,479 362.406,45	2	581.985,135 362.408,214	12.778
2	581.985,135 362.408,214	3	581.994,953 362.929,688	521.566
3	581.994,953 362.929,688	4	581.982,352 362.930,775	12.648
4	581.982,352 362.930,775	1	581.972,479 362.406,45	524.418

** Lungimile segmentelor sunt determinate în planul de proiecţie Stereo 70 şi sunt rotunjite la 1 milimetru.
*** Distanţa dintre puncte este formată din segmente cumulate ce sunt mai mici decât valoarea 1 milimetru.

DATE DESPRE IMOBILUL NR. 4643

Oficiul de Cadastru şi Publicitate Imobiliară PRAHOVA
Biroul de Cadastru şi Publicitate Imobiliară Ploieşti

A. Partea I. Descrierea imobilului

Nr. CF vechi:1664
Nr. cadastral vechi:10422

TEREN Extravilan

Adresa: Jud. Prahova

Nr. Crt	Nr cadastral Nr. topografic	Suprafaţa* (mp)	Observaţii / Referinţe
A1	20536	13.000	Sector cadastral:35 Teren neimprejmuit;

B. Partea II. Proprietari şi acte

Inscrieri privitoare la dreptul de proprietate şi alte drepturi reale		Referinţe
55957 / 23/07/2014		
Act Notarial nr. 1477, din 22/07/2014 emis de NP DOBRE STELORIAN DANIEL;		
B3	Intabulare, drept de PROPRIETATEcumparare ca bun comun, dobandit prin Conventie, cota actuala 1/1, cota initiala 1/1	A1
	1) **BALACEANU VICTORIA** 2) **BALACEANU VALERIU**	

C. Partea III. SARCINI .

Inscrieri privind dezmembramintele dreptului de proprietate, drepturi reale de garanţie şi sarcini	Referinţe
NU SUNT	

Anexa Nr. 1 La Partea I

Teren

Nr cadastral	Suprafaţa (mp)*	Observaţii / Referinţe
20536	13.000	

* Suprafaţa este determinată in planul de proiecţie Stereo 70.

DETALII LINIARE IMOBIL

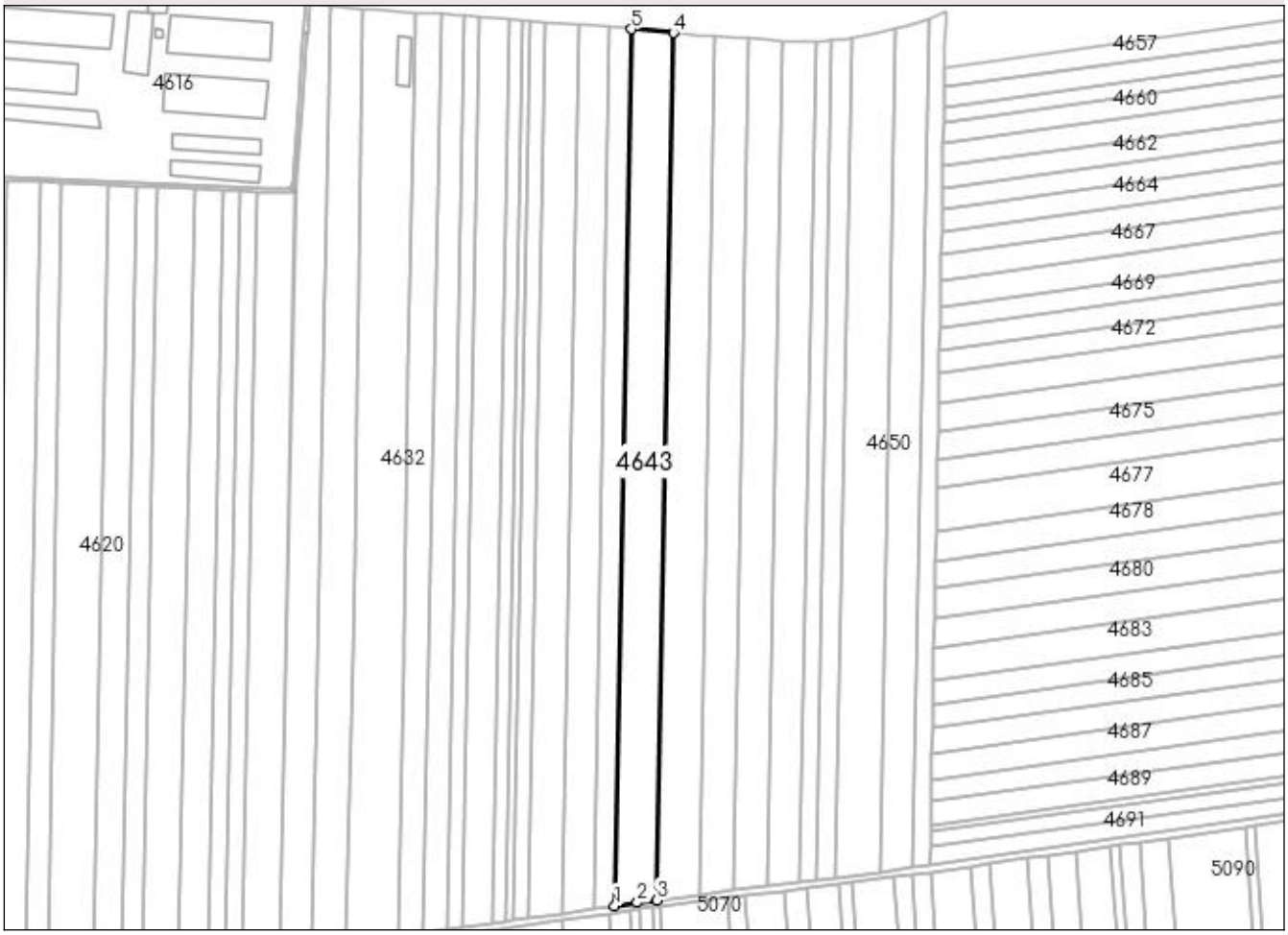

Date referitoare la teren

Crt	Categorie folosinţă	Intra vilan	Suprafaţa (mp)	Tarla	Parcelă	Nr. topo	Observaţii / Referinţe
1	arabil	NU	13.000	27	A 81/39	-	

Lungime Segmente

1) Valorile lungimilor segmentelor sunt obţinute din proiecţie în plan.

Punct început	X / Y	Punct sfârşit	X / Y	Lungime segment (** (m)
1	581.985,135 362.408,214	2	581.998,625 362.410,094	13.62
2	581.998,625 362.410,094	3	582.010,261 362.411,572	11.729
3	582.010,261 362.411,572	4	582.019,976 362.927,53	516.049
4	582.019,976 362.927,53	5	581.994,953 362.929,688	25.116
5	581.994,953 362.929,688	1	581.985,135 362.408,214	521.566

** Lungimile segmentelor sunt determinate în planul de proiecţie Stereo 70 şi sunt rotunjite la 1 milimetru.
*** Distanţa dintre puncte este formată din segmente cumulate ce sunt mai mici decât valoarea 1 milimetru.

DATE DESPRE IMOBILUL NR. 4644

Oficiul de Cadastru şi Publicitate Imobiliară PRAHOVA
Biroul de Cadastru şi Publicitate Imobiliară Ploieşti

A. Partea I. Descrierea imobilului

TEREN Extravilan

Adresa: Jud. Prahova

Nr. Crt	Nr cadastral Nr. topografic	Suprafaţa* (mp)	Observaţii / Referinţe
A1		12.700	Sector cadastral:35 Teren neimprejmuit;

B. Partea II. Proprietari şi acte

Inscrieri privitoare la dreptul de proprietate şi alte drepturi reale		Referinţe
/		
Act Administrativ nr. 20662, din 29/08/1994 emis de CJSDAPT PRAHOVA;		
B1	Intabulare, drept de PROPRIETATE, dobandit prin Reconstituire, cota actuala 1/1, cota initiala 1/1	A1
	1) **TOBOS DUMITRU ELENA**, Lipsă CNP.	

C. Partea III. SARCINI .

Inscrieri privind dezmembramintele dreptului de proprietate, drepturi reale de garanţie şi sarcini	Referinţe
NU SUNT	

Anexa Nr. 1 La Partea I

Teren

Nr cadastral	Suprafaţa (mp)*	Observaţii / Referinţe
	12.700	

* Suprafaţa este determinată in planul de proiecţie Stereo 70.

DETALII LINIARE IMOBIL

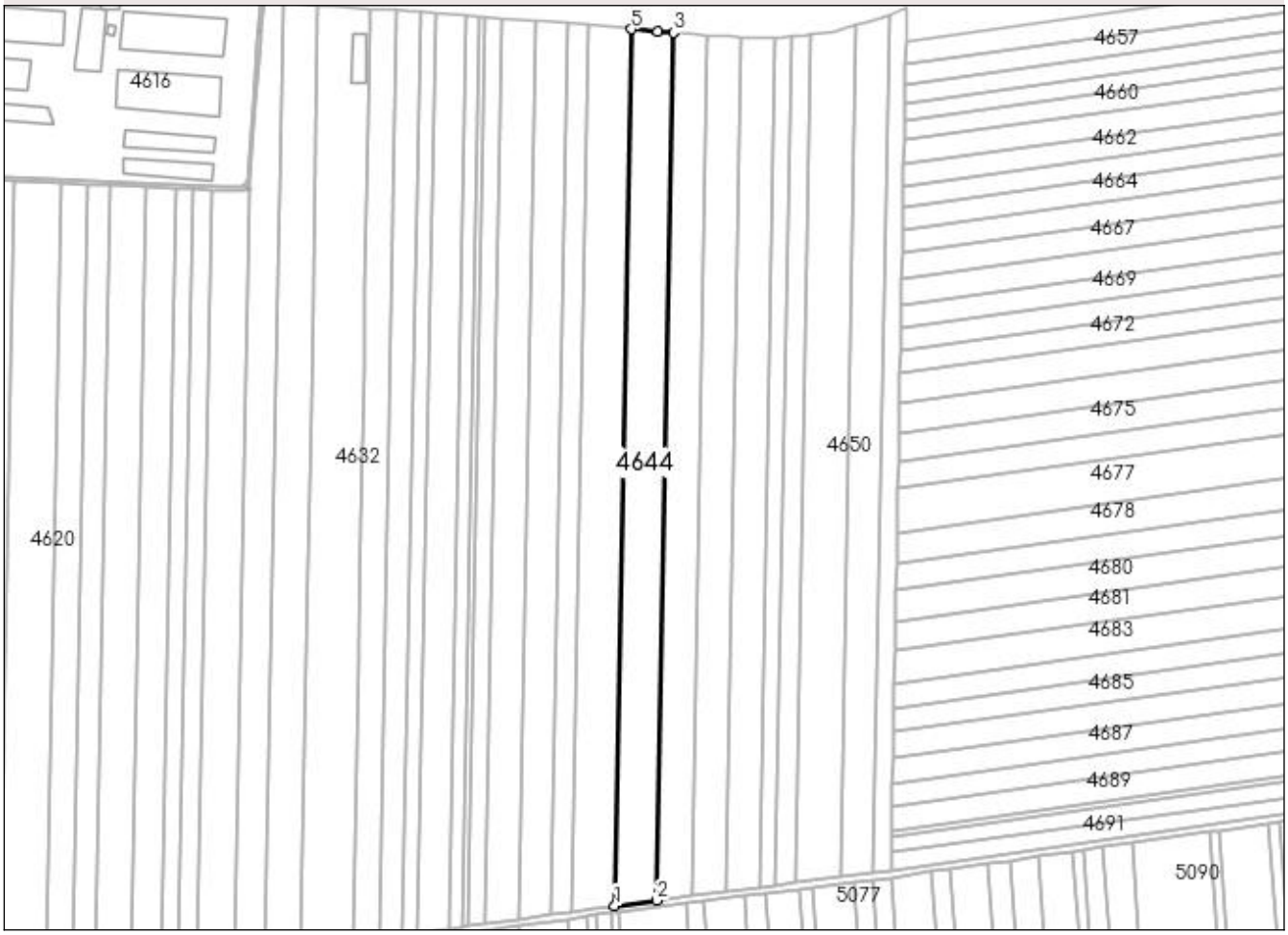

Date referitoare la teren

Crt	Categorie folosinţă	Intra vilan	Suprafaţa (mp)	Tarla	Parcelă	Nr. topo	Observaţii / Referinţe
1	arabil	NU	12.700	27	81/40	-	

Lungime Segmente
1) Valorile lungimilor segmentelor sunt obţinute din proiecţie în plan.

Punct început	X / Y	Punct sfârşit	X / Y	Lungime segment (** (m)
1	582.010,261 362.411,572	2	582.035,061 362.414,723	24.999
2	582.035,061 362.414,723	3	582.044,678 362.925,476	510.844
3	582.044,678 362.925,476	4	582.035,646 362.926,178	9.059
4	582.035,646 362.926,178	5	582.019,976 362.927,53	15.728
5	582.019,976 362.927,53	1	582.010,261 362.411,572	516.049

** Lungimile segmentelor sunt determinate în planul de proiecţie Stereo 70 şi sunt rotunjite la 1 milimetru.
*** Distanţa dintre puncte este formată din segmente cumulate ce sunt mai mici decât valoarea 1 milimetru.

DATE DESPRE IMOBILUL NR. 4645

Oficiul de Cadastru şi Publicitate Imobiliară PRAHOVA
Biroul de Cadastru şi Publicitate Imobiliară Ploieşti

A. Partea I. Descrierea imobilului

Nr. CF vechi:1166
Nr. cadastral vechi:10134

TEREN Extravilan

Adresa: Jud. Prahova

Nr. Crt	Nr cadastral Nr. topografic	Suprafaţa* (mp)	Observaţii / Referinţe
A1	20237	Din acte: 10.600 Masurata: 10.411	Sector cadastral:35 Teren neimprejmuit;

B. Partea II. Proprietari şi acte

Inscrieri privitoare la dreptul de proprietate şi alte drepturi reale		Referinţe
72596 / 12/12/2007		
Act Notarial nr. 3824, din 11/12/2007 emis de NP PUSCASU ION;		
B2	Intabulare, drept de PROPRIETATEcumparare, dobandit prin Conventie, cota actuala 1/1, cota initiala 1/1	A1
	1) **ABBASI DOINA**, (casatorita cu ABBASI MOHAMMAD TAGHI) Lipsă CNP.	

C. Partea III. SARCINI .

Inscrieri privind dezmembramintele dreptului de proprietate, drepturi reale de garanţie şi sarcini	Referinţe
NU SUNT	

Anexa Nr. 1 La Partea I

Teren

Nr cadastral	Suprafaţa (mp)*	Observaţii / Referinţe
20237	Din acte: 10.600 Masurata: 10.411	

* Suprafaţa este determinată in planul de proiecţie Stereo 70.

DETALII LINIARE IMOBIL

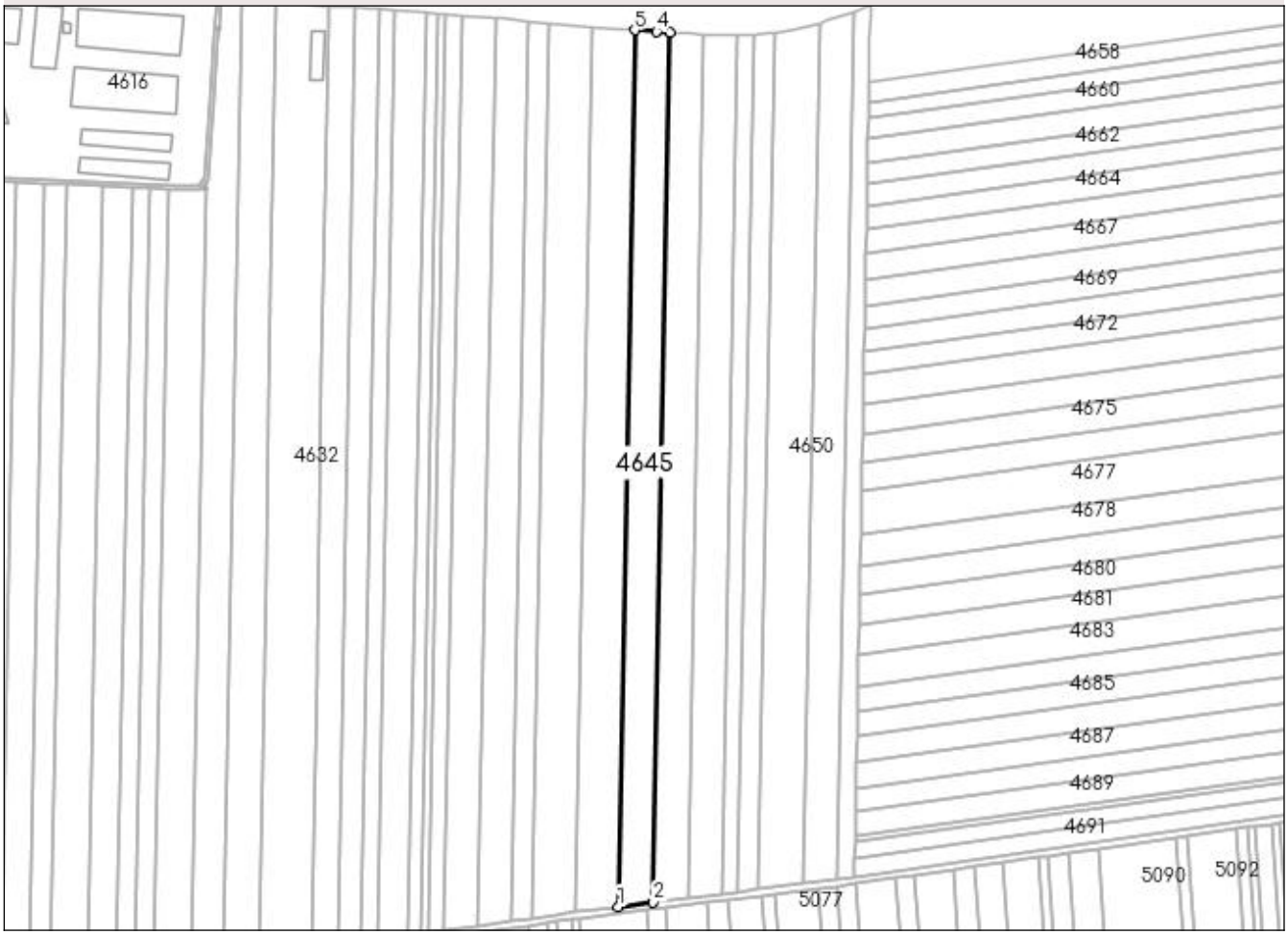

Date referitoare la teren

Crt	Categorie folosinţă	Intra vilan	Suprafaţa (mp)	Tarla	Parcelă	Nr. topo	Observaţii / Referinţe
1	arabil	NU	10.411	27	A81/41	-	

Lungime Segmente
1) Valorile lungimilor segmentelor sunt obţinute din proiecţie în plan.

Punct început	X / Y	Punct sfârşit	X / Y	Lungime segment (** (m)
1	582.035,061 362.414,723	2	582.055,577 362.417,33	20.681
2	582.055,577 362.417,33	3	582.065,117 362.924,013	506.773
3	582.065,117 362.924,013	4	582.057,246 362.924,499	7.886
4	582.057,246 362.924,499	5	582.044,678 362.925,476	12.606

Punct început	X / Y	Punct sfârşit	X / Y	Lungime segment (** (m)
5	582.044,678 362.925,476	1	582.035,061 362.414,723	510.844

** Lungimile segmentelor sunt determinate în planul de proiecţie Stereo 70 şi sunt rotunjite la 1 milimetru.
*** Distanţa dintre puncte este formată din segmente cumulate ce sunt mai mici decât valoarea 1 milimetru.

DATE DESPRE IMOBILUL NR. 4646

Oficiul de Cadastru şi Publicitate Imobiliară PRAHOVA
Biroul de Cadastru şi Publicitate Imobiliară Ploieşti

A. Partea I. Descrierea imobilului

Nr. CF vechi:1856
Nr. cadastral vechi:10525

TEREN Extravilan

Adresa: Jud. Prahova

Nr. Crt	Nr cadastral Nr. topografic	Suprafaţa* (mp)	Observaţii / Referinţe
A1	20638	10.000	Sector cadastral:35 Teren neimprejmuit;

B. Partea II. Proprietari şi acte

Inscrieri privitoare la dreptul de proprietate şi alte drepturi reale		Referinţe
21010 / 19/04/2010		
Act Notarial nr. 1014, din 16/04/2010 emis de NP NECULAE AURELIAN;		
B3	Intabulare, drept de PROPRIETATEpartaj, dobandit prin Conventie, cota actuala 1/1, cota initiala 1/1	A1
	1) **HAIDAU GEB. STAN STEFANA**, Lipsă CNP.	

C. Partea III. SARCINI .

Inscrieri privind dezmembramintele dreptului de proprietate, drepturi reale de garanţie şi sarcini	Referinţe
NU SUNT	

Anexa Nr. 1 La Partea I

Teren

Nr cadastral	Suprafaţa (mp)*	Observaţii / Referinţe
20638	10.000	

* Suprafaţa este determinată in planul de proiecţie Stereo 70.

DETALII LINIARE IMOBIL

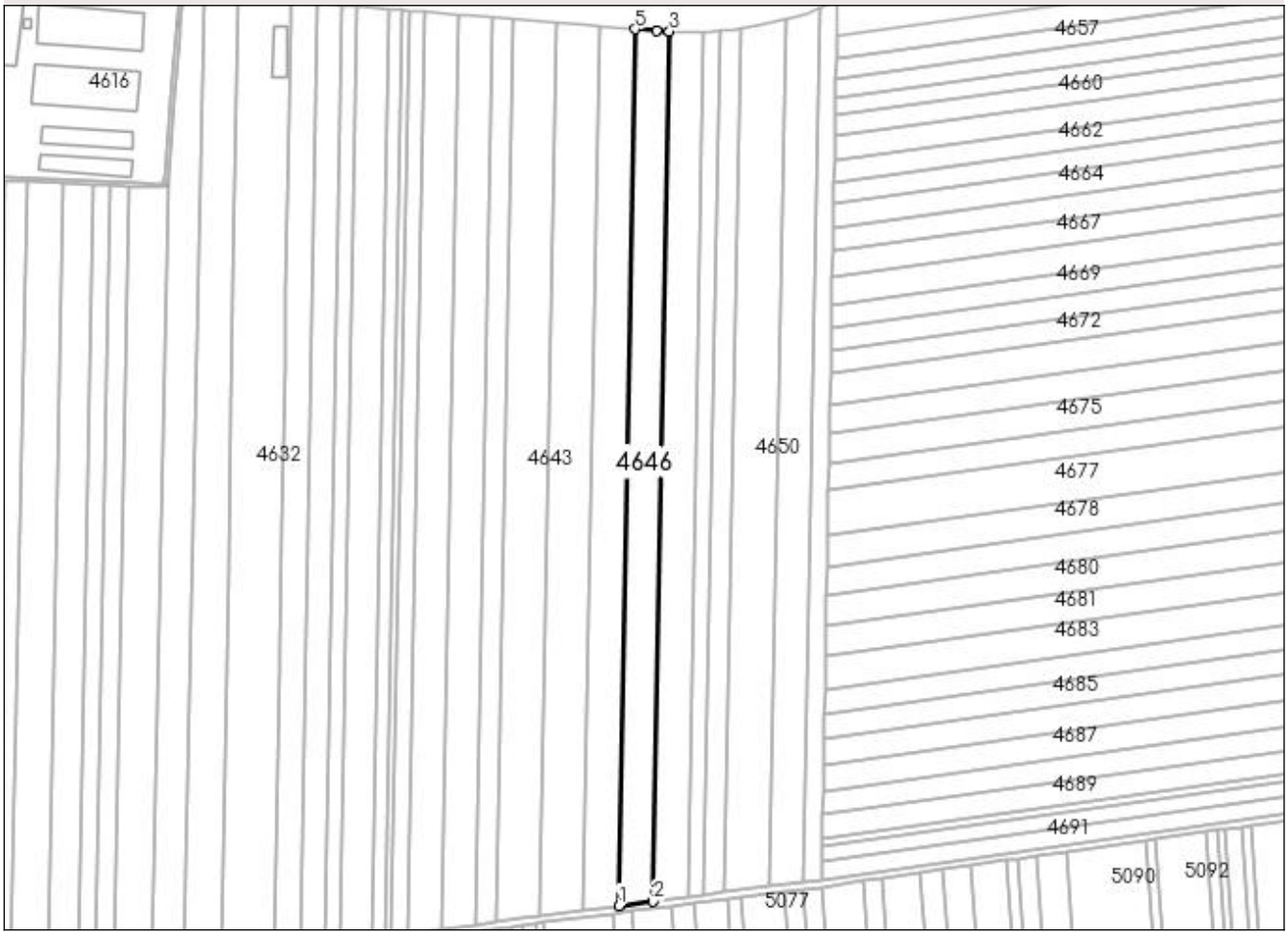

Date referitoare la teren

Crt	Categorie folosinţă	Intra vilan	Suprafaţa (mp)	Tarla	Parcelă	Nr. topo	Observaţii / Referinţe
1	arabil	NU	10.000	27	A 81/42	-	

Lungime Segmente

1) Valorile lungimilor segmentelor sunt obţinute din proiecţie în plan.

Punct început	X / Y	Punct sfârşit	X / Y	Lungime segment (** (m)
1	582.055,577 362.417,33	2	582.075,434 362.419,853	20.017
2	582.075,434 362.419,853	3	582.084,903 362.922,747	502.983
3	582.084,903 362.922,747	4	582.077,38 362.923,257	7.54
4	582.077,38 362.923,257	5	582.065,117 362.924,013	12.286
5	582.065,117 362.924,013	1	582.055,577 362.417,33	506.773

** Lungimile segmentelor sunt determinate în planul de proiecţie Stereo 70 şi sunt rotunjite la 1 milimetru.
*** Distanţa dintre puncte este formată din segmente cumulate ce sunt mai mici decât valoarea 1 milimetru.

DATE DESPRE IMOBILUL NR. 4647

Oficiul de Cadastru şi Publicitate Imobiliară PRAHOVA
Biroul de Cadastru şi Publicitate Imobiliară Ploieşti

A. Partea I. Descrierea imobilului

TEREN Extravilan

Adresa: Jud. Prahova

Nr. Crt	Nr cadastral Nr. topografic	Suprafaţa* (mp)	Observaţii / Referinţe
A1		10.000	Sector cadastral:35 Teren neimprejmuit;

B. Partea II. Proprietari şi acte

Inscrieri privitoare la dreptul de proprietate şi alte drepturi reale		Referinţe
/		
Act Administrativ nr. 30430, din 23/11/1994 emis de CJSDAPT PRAHOVA;		
B1	Intabulare, drept de PROPRIETATE, dobandit prin Reconstituire, cota actuala 1/1, cota initiala 1/1	A1
	1) **DUCU NICOLAE NICULINA**, Lipsă CNP.	

C. Partea III. SARCINI .

Inscrieri privind dezmembramintele dreptului de proprietate, drepturi reale de garanţie şi sarcini	Referinţe
NU SUNT	

Anexa Nr. 1 La Partea I

Teren

Nr cadastral	Suprafaţa (mp)*	Observaţii / Referinţe
	10.000	

* Suprafaţa este determinată in planul de proiecţie Stereo 70.

DETALII LINIARE IMOBIL



Date referitoare la teren

Crt	Categorie folosinţă	Intra vilan	Suprafaţa (mp)	Tarla	Parcelă	Nr. topo	Observaţii / Referinţe
1	arabil	NU	10.000	27	81/43	-	

Lungime Segmente
1) Valorile lungimilor segmentelor sunt obţinute din proiecţie în plan.

Punct început	X / Y	Punct sfârşit	X / Y	Lungime segment (** (m)
1	582.075,434 362.419,853	2	582.095,432 362.422,394	20.159
2	582.095,432 362.422,394	3	582.104,849 362.922,541	500.236
3	582.104,849 362.922,541	4	582.094,338 362.922,108	10.52
4	582.094,338 362.922,108	5	582.084,903 362.922,747	9.457
5	582.084,903 362.922,747	1	582.075,434 362.419,853	502.983

** Lungimile segmentelor sunt determinate în planul de proiecţie Stereo 70 şi sunt rotunjite la 1 milimetru.
*** Distanţa dintre puncte este formată din segmente cumulate ce sunt mai mici decât valoarea 1 milimetru.

DATE DESPRE IMOBILUL NR. 4648

Oficiul de Cadastru şi Publicitate Imobiliară PRAHOVA
Biroul de Cadastru şi Publicitate Imobiliară Ploieşti

A. Partea I. Descrierea imobilului

TEREN Extravilan

Adresa: Jud. Prahova

Nr. Crt	Nr cadastral Nr. topografic	Suprafaţa* (mp)	Observaţii / Referinţe
A1		4.700	Sector cadastral:35 Teren neimprejmuit;

B. Partea II. Proprietari şi acte

Inscrieri privitoare la dreptul de proprietate şi alte drepturi reale		Referinţe
/		
Act Administrativ nr. 24205, din 05/09/1994 emis de CJSDAPT PRAHOVA;		
B1	Intabulare, drept de PROPRIETATE, dobandit prin Reconstituire, cota actuala 1/1, cota initiala 1/1	A1
	1) **CĂLIN DUMITRU NICOLAE**, Lipsă CNP.	

C. Partea III. SARCINI .

Inscrieri privind dezmembramintele dreptului de proprietate, drepturi reale de garanţie şi sarcini	Referinţe
NU SUNT	

Anexa Nr. 1 La Partea I

Teren

Nr cadastral	Suprafaţa (mp)*	Observaţii / Referinţe
	4.700	

* Suprafaţa este determinată in planul de proiecţie Stereo 70.

DETALII LINIARE IMOBIL



Date referitoare la teren

Crt	Categorie folosinţă	Intra vilan	Suprafaţa (mp)	Tarla	Parcelă	Nr. topo	Observaţii / Referinţe
1	arabil	NU	4.700	27	81/44	-	

Lungime Segmente
1) Valorile lungimilor segmentelor sunt obţinute din proiecţie în plan.

Punct început	X / Y	Punct sfârşit	X / Y	Lungime segment (** (m)
1	582.095,432 362.422,394	2	582.104,859 362.423,592	9.503
2	582.104,859 362.423,592	3	582.114,264 362.923,09	499.587
3	582.114,264 362.923,09	4	582.109,431 362.922,73	4.846
4	582.109,431 362.922,73	5	582.104,849 362.922,541	4.586
5	582.104,849 362.922,541	1	582.095,432 362.422,394	500.236

** Lungimile segmentelor sunt determinate în planul de proiecţie Stereo 70 şi sunt rotunjite la 1 milimetru.
*** Distanţa dintre puncte este formată din segmente cumulate ce sunt mai mici decât valoarea 1 milimetru.

DATE DESPRE IMOBILUL NR. 4649

Oficiul de Cadastru şi Publicitate Imobiliară PRAHOVA
Biroul de Cadastru şi Publicitate Imobiliară Ploieşti

A. Partea I. Descrierea imobilului

TEREN Extravilan

Adresa: Jud. Prahova

Nr. Crt	Nr cadastral Nr. topografic	Suprafaţa* (mp)	Observaţii / Referinţe
A1		5.800	Sector cadastral:35 Teren neimprejmuit;

B. Partea II. Proprietari şi acte

Inscrieri privitoare la dreptul de proprietate şi alte drepturi reale		Referinţe
/		
Act Administrativ nr. 24257, din 17/10/1994 emis de CJSDAPT PRAHOVA;		
B1	Intabulare, drept de PROPRIETATE, dobandit prin Reconstituire, cota actuala 1/1, cota initiala 1/1	A1
	1) **ANDREI GHEORGHE**, Lipsă CNP. 2) **CALIN NICOLAE**, Lipsă CNP. 3) **OANA IOANA**, Lipsă CNP. 4) **CALIN ŞTEFAN**, Lipsă CNP. 5) **RĂDUCĂ ELENA**, Lipsă CNP. 6) **ANDREI MARIN**, Lipsă CNP. 7) **ANDREI GHEORGHE**, Lipsă CNP.	

C. Partea III. SARCINI .

Inscrieri privind dezmembramintele dreptului de proprietate, drepturi reale de garanţie şi sarcini	Referinţe
NU SUNT	

Anexa Nr. 1 La Partea I

Teren

Nr cadastral	Suprafaţa (mp)*	Observaţii / Referinţe
	5.800	

* Suprafaţa este determinată in planul de proiecţie Stereo 70.

DETALII LINIARE IMOBIL

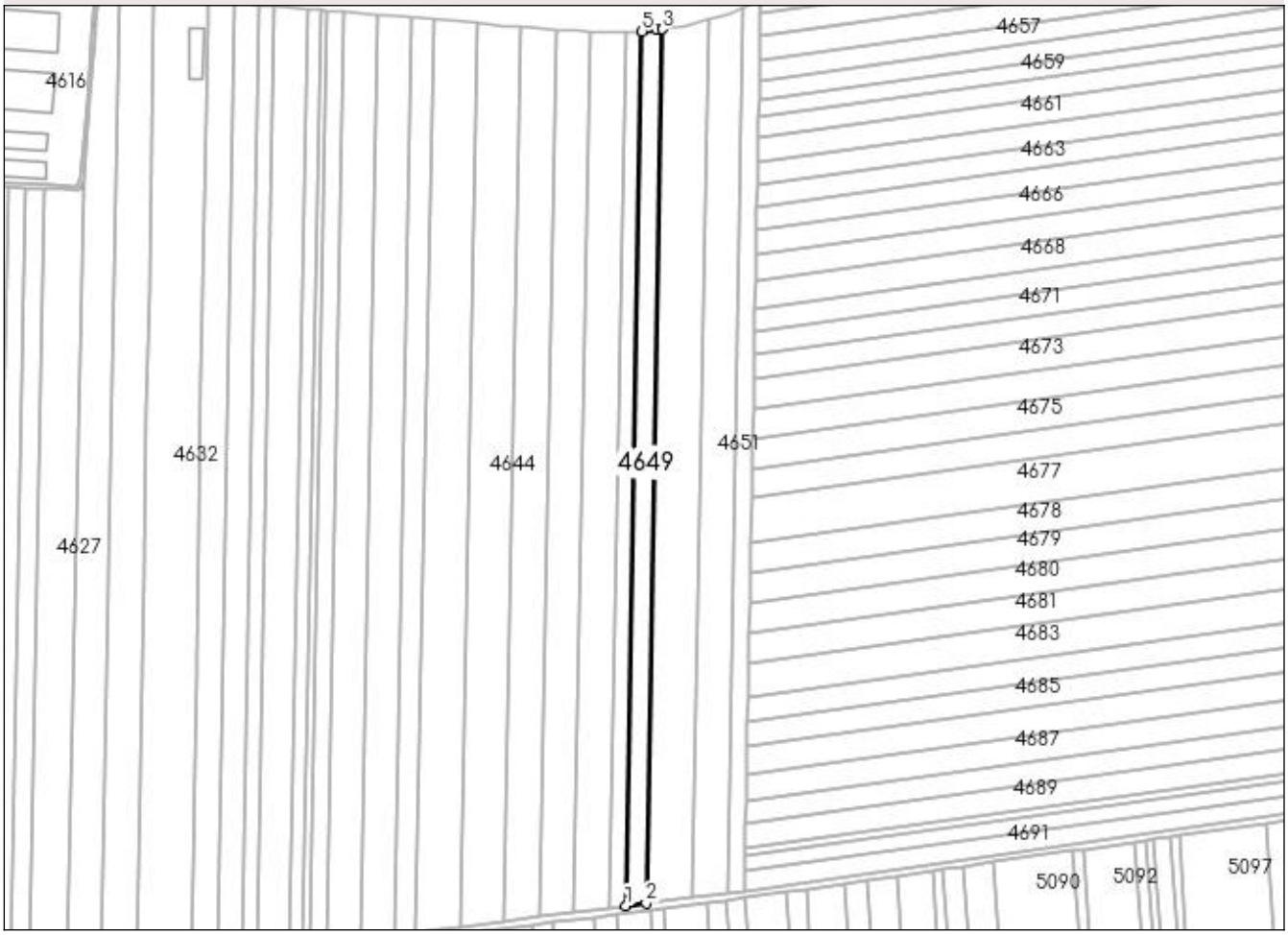

Date referitoare la teren

Crt	Categorie folosinţă	Intra vilan	Suprafaţa (mp)	Tarla	Parcelă	Nr. topo	Observaţii / Referinţe
1	arabil	NU	5.800	27	81/45	-	

Lungime Segmente
1) Valorile lungimilor segmentelor sunt obţinute din proiecţie în plan.

Punct început	X / Y	Punct sfârşit	X / Y	Lungime segment (** (m)
1	582.104,859 362.423,592	2	582.116,505 362.425,072	11.74
2	582.116,505 362.425,072	3	582.125,903 362.924,258	499.274
3	582.125,903 362.924,258	4	582.122,412 362.923,696	3.536
4	582.122,412 362.923,696	5	582.114,264 362.923,09	8.171
5	582.114,264 362.923,09	1	582.104,859 362.423,592	499.587

** Lungimile segmentelor sunt determinate în planul de proiecţie Stereo 70 şi sunt rotunjite la 1 milimetru.
*** Distanţa dintre puncte este formată din segmente cumulate ce sunt mai mici decât valoarea 1 milimetru.

DATE DESPRE IMOBILUL NR. 4650

Oficiul de Cadastru şi Publicitate Imobiliară PRAHOVA
Biroul de Cadastru şi Publicitate Imobiliară Ploieşti

A. Partea I. Descrierea imobilului

TEREN Extravilan

Adresa: Jud. Prahova

Nr. Crt	Nr cadastral Nr. topografic	Suprafaţa* (mp)	Observaţii / Referinţe
A1		13.300	Sector cadastral:35 Teren neimprejmuit;

B. Partea II. Proprietari şi acte

Inscrieri privitoare la dreptul de proprietate şi alte drepturi reale		Referinţe
/		
Act Administrativ nr. 20658, din 26/08/1994 emis de CJSDAPT PRAHOVA;		
B1	Intabulare, drept de PROPRIETATE, dobandit prin Reconstituire, cota actuala 1/1, cota initiala 1/1	A1
	1) **ANDREI DMITRU GHEORGHE**, Lipsă CNP.	

C. Partea III. SARCINI .

Inscrieri privind dezmembramintele dreptului de proprietate, drepturi reale de garanţie şi sarcini	Referinţe
NU SUNT	

Anexa Nr. 1 La Partea I

Teren

Nr cadastral	Suprafaţa (mp)*	Observaţii / Referinţe
	13.300	

* Suprafaţa este determinată in planul de proiecţie Stereo 70.

DETALII LINIARE IMOBIL

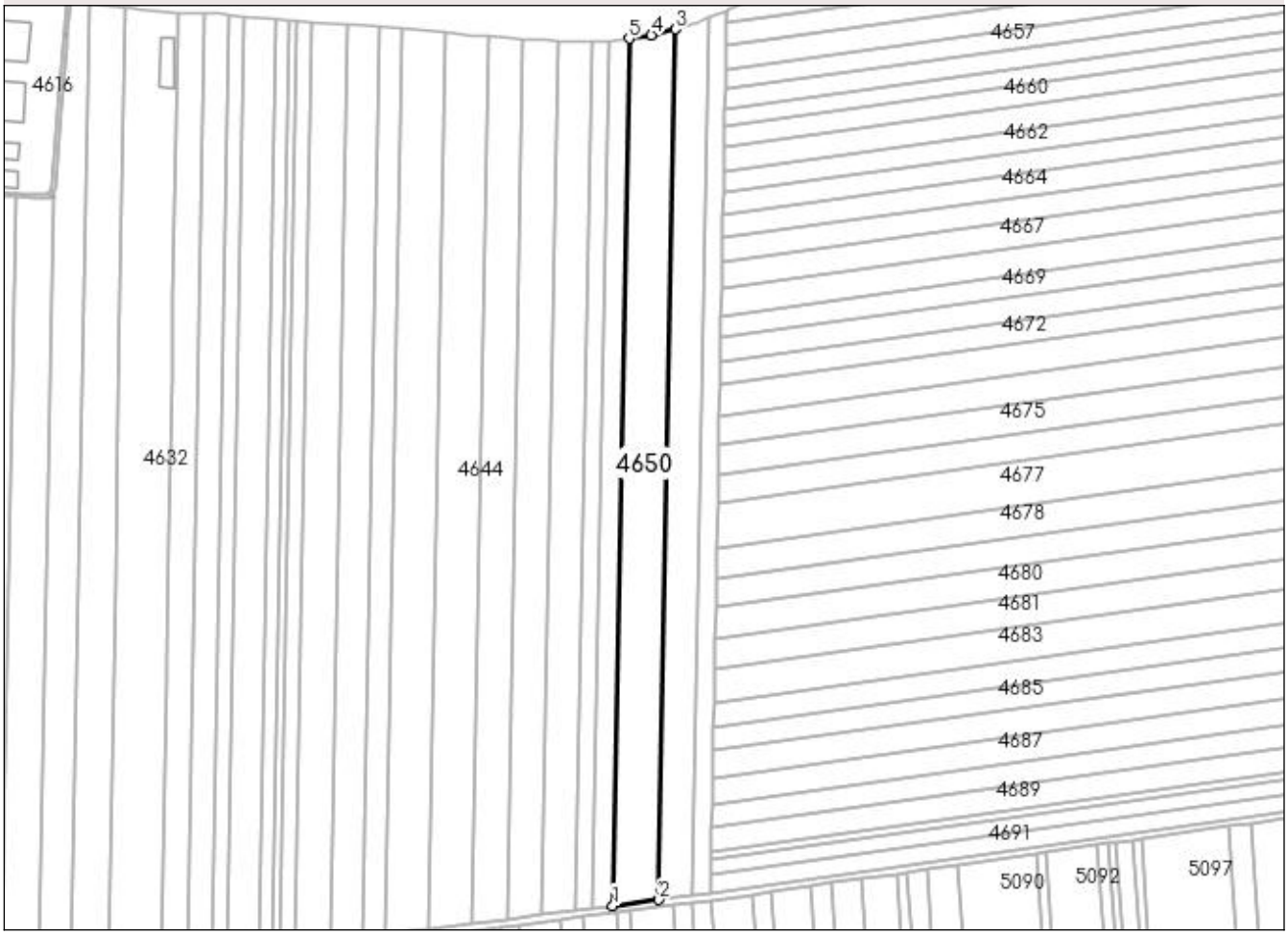

Date referitoare la teren

Crt	Categorie folosinţă	Intra vilan	Suprafaţa (mp)	Tarla	Parcelă	Nr. topo	Observaţii / Referinţe
1	arabil	NU	13.300	27	81/46	-	

Lungime Segmente

1) Valorile lungimilor segmentelor sunt obţinute din proiecţie în plan.

Punct început	X / Y	Punct sfârşit	X / Y	Lungime segment (** (m)
1	582.116,505 362.425,072	2	582.143,171 362.428,46	26.88
2	582.143,171 362.428,46	3	582.152,609 362.929,733	501.362
3	582.152,609 362.929,733	4	582.138,748 362.926,325	14.274
4	582.138,748 362.926,325	5	582.125,903 362.924,258	13.01
5	582.125,903 362.924,258	1	582.116,505 362.425,072	499.274

** Lungimile segmentelor sunt determinate în planul de proiecţie Stereo 70 şi sunt rotunjite la 1 milimetru.
*** Distanţa dintre puncte este formată din segmente cumulate ce sunt mai mici decât valoarea 1 milimetru.

DATE DESPRE IMOBILUL NR. 4651

Oficiul de Cadastru şi Publicitate Imobiliară PRAHOVA
Biroul de Cadastru şi Publicitate Imobiliară Ploieşti

A. Partea I. Descrierea imobilului

Nr. CF vechi:1888
Nr. cadastral vechi:10548

TEREN Extravilan

Adresa: Jud. Prahova

Nr. Crt	Nr cadastral Nr. topografic	Suprafaţa* (mp)	Observaţii / Referinţe
A1	20662	Din acte: 10.000 Masurata: 9.822	Sector cadastral:35 Teren neimprejmuit;

B. Partea II. Proprietari şi acte

Inscrieri privitoare la dreptul de proprietate şi alte drepturi reale		Referinţe
30440 / 30/04/2013		
Act Notarial nr. 735, din 29/04/2013 emis de NP IONITA ARISTITA ADINA;		
B3	Intabulare, drept de PROPRIETATEcumparare ca bun propriu, dobandit prin Conventie, cota actuala 1/1, cota initiala 1/1	A1
	1) **TURCU ANDREI LUCIAN**	

C. Partea III. SARCINI .

Inscrieri privind dezmembramintele dreptului de proprietate, drepturi reale de garanţie şi sarcini	Referinţe
NU SUNT	

Anexa Nr. 1 La Partea I

Teren

Nr cadastral	Suprafaţa (mp)*	Observaţii / Referinţe
20662	Din acte: 10.000 Masurata: 9.822	

* Suprafaţa este determinată in planul de proiecţie Stereo 70.

DETALII LINIARE IMOBIL

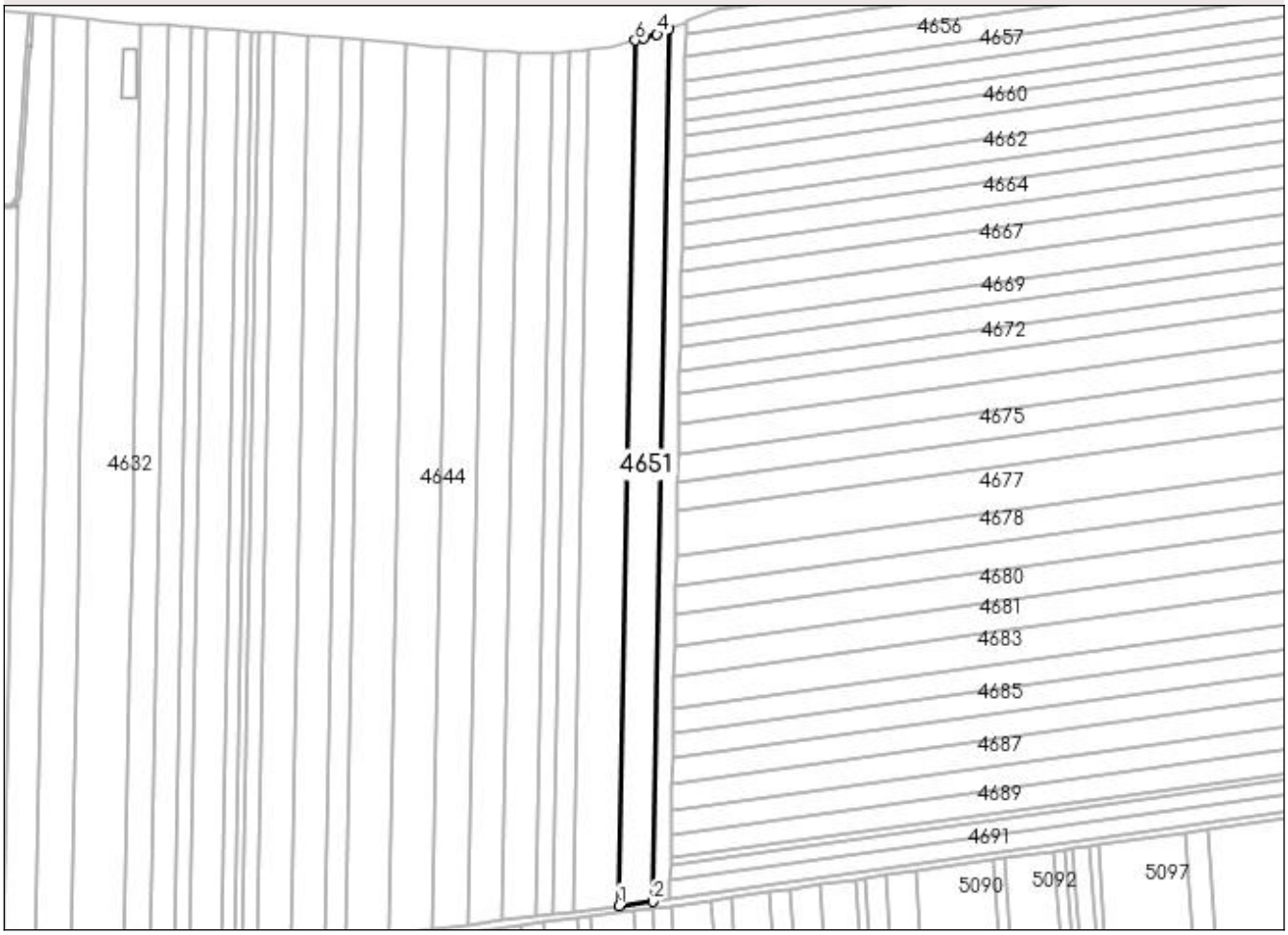

Date referitoare la teren

Crt	Categorie folosinţă	Intra vilan	Suprafaţa (mp)	Tarla	Parcelă	Nr. topo	Observaţii / Referinţe
1	arabil	NU	9.822	27	A 81/47	-	

Lungime Segmente
1) Valorile lungimilor segmentelor sunt obţinute din proiecţie în plan.

Punct început	X / Y	Punct sfârşit	X / Y	Lungime segment (** (m)
1	582.143,171 362.428,46	2	582.162,748 362.430,948	19.734
2	582.162,748 362.430,948	3	582.172,262 362.936,241	505.383
3	582.172,262 362.936,241	4	582.165,299 362.933,325	7.549
4	582.165,299 362.933,325	5	582.157,529 362.930,942	8.127
5	582.157,529 362.930,942	6	582.152,609 362.929,733	5.066

Punct început	X / Y	Punct sfârşit	X / Y	Lungime segment (** (m)
6	582.152,609 362.929,733	1	582.143,171 362.428,46	501.362

** Lungimile segmentelor sunt determinate în planul de proiecţie Stereo 70 şi sunt rotunjite la 1 milimetru.
*** Distanţa dintre puncte este formată din segmente cumulate ce sunt mai mici decât valoarea 1 milimetru.

DATE DESPRE IMOBILUL NR. 4652

Oficiul de Cadastru şi Publicitate Imobiliară PRAHOVA
Biroul de Cadastru şi Publicitate Imobiliară Ploieşti

A. Partea I. Descrierea imobilului

TEREN Extravilan

Adresa: Jud. Prahova

Nr. Crt	Nr cadastral Nr. topografic	Suprafaţa* (mp)	Observaţii / Referinţe
A1		5.000	Sector cadastral:35 Teren neimprejmuit;

B. Partea II. Proprietari şi acte

Inscrieri privitoare la dreptul de proprietate şi alte drepturi reale		Referinţe
/		
Act Administrativ nr. 24237, din 08/09/1994 emis de CJSDAPT PRAHOVA;		
B1	Intabulare, drept de PROPRIETATE, dobandit prin Reconstituire, cota actuala 1/1, cota initiala 1/1	A1
	1) **STOICA GHEORGHE ELENA**, Lipsă CNP.	

C. Partea III. SARCINI .

Inscrieri privind dezmembramintele dreptului de proprietate, drepturi reale de garanţie şi sarcini	Referinţe
NU SUNT	

Anexa Nr. 1 La Partea I

Teren

Nr cadastral	Suprafaţa (mp)*	Observaţii / Referinţe
	5.000	

* Suprafaţa este determinată in planul de proiecţie Stereo 70.

DETALII LINIARE IMOBIL



Date referitoare la teren

Crt	Categorie folosinţă	Intra vilan	Suprafaţa (mp)	Tarla	Parcelă	Nr. topo	Observaţii / Referinţe
1	arabil	NU	5.000	27	81/21	-	

Lungime Segmente

1) Valorile lungimilor segmentelor sunt obţinute din proiecţie în plan.

Punct început	X / Y	Punct sfârşit	X / Y	Lungime segment (** (m)
1	582.162,748 362.430,948	2	582.172,776 362.432,222	10.109
3	582.172,977 362.443,223	4	582.173,142 362.452,206	8.985
5	582.173,211 362.456,004	6	582.173,467 362.470,0	13.998
7	582.173,712 362.483,374	8	582.173,994 362.498,835	15.464
9	582.174,274 362.514,128	10	582.174,53 362.528,116	13.99

Punct început	X / Y	Punct sfârşit	X / Y	Lungime segment (** (m)
2	582.172,776 362.432,222	3	582.172,977 362.443,223	11.003
4	582.173,142 362.452,206	5	582.173,211 362.456,004	3.799
6	582.173,467 362.470,0	7	582.173,712 362.483,374	13.376
8	582.173,994 362.498,835	9	582.174,274 362.514,128	15.296
10	582.174,53 362.528,116	11	582.174,79 362.542,312	14.198

Punct început	X / Y	Punct sfârşit	X / Y	Lungime segment (** (m)
11	582.174,79 362.542,312	12	582.175,141 362.561,531	19.222
13	582.175,462 362.579,073	14	582.175,789 362.596,963	17.893
15	582.176,089 362.613,363	16	582.176,415 362.631,183	17.823
17	582.176,89 362.657,169	18	582.177,182 362.673,127	15.961
19	582.177,489 362.689,917	20	582.177,803 362.707,073	17.159
21	582.178,124 362.724,619	22	582.178,369 362.738,051	13.434
23	582.178,62 362.751,731	24	582.178,858 362.764,736	13.007
25	582.179,14 362.780,197	26	582.179,421 362.795,563	15.369
27	582.179,671 362.809,231	28	582.179,923 362.822,981	13.752
29	582.180,149 362.835,358	30	582.180,38 362.847,98	12.624
31	582.180,639 362.862,163	32	582.180,856 362.874,016	11.855
33	582.181,032 362.883,625	34	582.181,24 362.894,997	11.374
35	582.181,452 362.906,597	36	582.181,708 362.920,597	14.002
37	582.181,948 362.933,727	38	582.182,069 362.940,348	6.622
39	582.172,262 362.936,241	1	582.162,748 362.430,948	505.383

Punct început	X / Y	Punct sfârşit	X / Y	Lungime segment (** (m)
12	582.175,141 362.561,531	13	582.175,462 362.579,073	17.545
14	582.175,789 362.596,963	15	582.176,089 362.613,363	16.403
16	582.176,415 362.631,183	17	582.176,89 362.657,169	25.99
18	582.177,182 362.673,127	19	582.177,489 362.689,917	16.793
20	582.177,803 362.707,073	21	582.178,124 362.724,619	17.549
22	582.178,369 362.738,051	23	582.178,62 362.751,731	13.682
24	582.178,858 362.764,736	25	582.179,14 362.780,197	15.464
26	582.179,421 362.795,563	27	582.179,671 362.809,231	13.67
28	582.179,923 362.822,981	29	582.180,149 362.835,358	12.379
30	582.180,38 362.847,98	31	582.180,639 362.862,163	14.185
32	582.180,856 362.874,016	33	582.181,032 362.883,625	9.611
34	582.181,24 362.894,997	35	582.181,452 362.906,597	11.602
36	582.181,708 362.920,597	37	582.181,948 362.933,727	13.132
38	582.182,069 362.940,348	39	582.172,262 362.936,241	10.632

**** Lungimile segmentelor sunt determinate în planul de proiecţie Stereo 70 şi sunt rotunjite la 1 milimetru.**
***** Distanţa dintre puncte este formată din segmente cumulate ce sunt mai mici decât valoarea 1 milimetru.**

DATE DESPRE IMOBILUL NR. 4653

Oficiul de Cadastru şi Publicitate Imobiliară PRAHOVA
Biroul de Cadastru şi Publicitate Imobiliară Ploieşti

A. Partea I. Descrierea imobilului

TEREN Extravilan

Adresa: Jud. Prahova

Nr. Crt	Nr cadastral Nr. topografic	Suprafaţa* (mp)	Observaţii / Referinţe
A1		4.400	Sector cadastral:35 Teren neimprejmuit;

B. Partea II. Proprietari şi acte

Inscrieri privitoare la dreptul de proprietate şi alte drepturi reale		Referinţe
/		
Act Administrativ nr. 24265, din 17/10/1994 emis de CJSDAPT PRAHOVA;		
B1	Intabulare, drept de PROPRIETATE, dobandit prin Reconstituire, cota actuala 1/1, cota initiala 1/1	A1
	1) **IVAN NISTOR**, Lipsă CNP.	

C. Partea III. SARCINI .

Inscrieri privind dezmembramintele dreptului de proprietate, drepturi reale de garanţie şi sarcini	Referinţe
NU SUNT	

Anexa Nr. 1 La Partea I

Teren

Nr cadastral	Suprafaţa (mp)*	Observaţii / Referinţe
	4.400	

* Suprafaţa este determinată in planul de proiecţie Stereo 70.

DETALII LINIARE IMOBIL

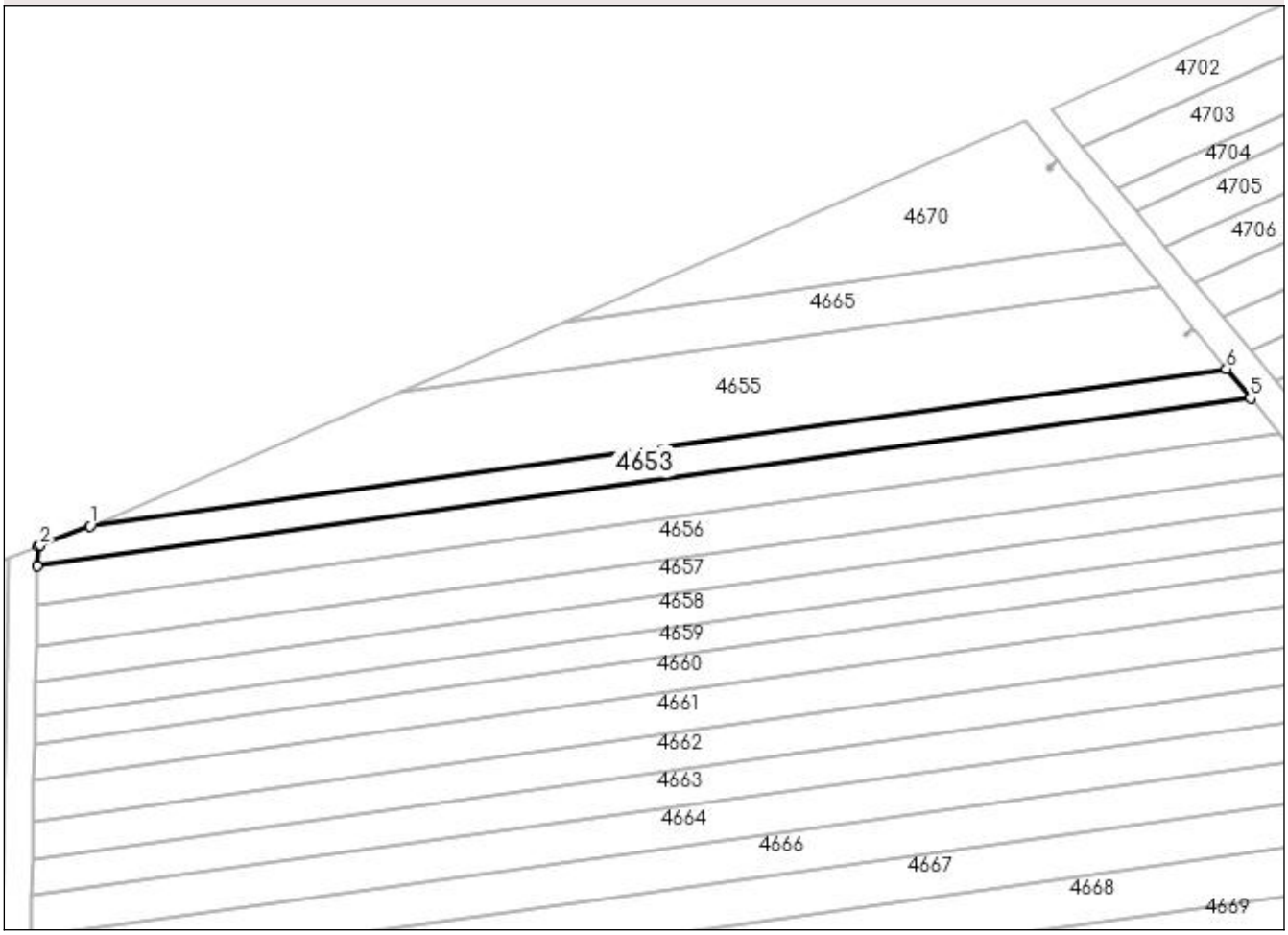

Date referitoare la teren

Crt	Categorie folosinţă	Intra vilan	Suprafaţa (mp)	Tarla	Parcelă	Nr. topo	Observaţii / Referinţe
1	arabil	NU	4.400	27	81/51	-	

Lungime Segmente
1) Valorile lungimilor segmentelor sunt obţinute din proiecţie în plan.

Punct început	X / Y	Punct sfârşit	X / Y	Lungime segment (** (m)
1	582.199,475 362.947,16	2	582.182,765 362.940,639	17.937
2	582.182,765 362.940,639	3	582.182,069 362.940,348	0.754
3	582.182,069 362.940,348	4	582.181,948 362.933,727	6.622
4	582.181,948 362.933,727	5	582.589,322 362.990,126	411.26
5	582.589,322 362.990,126	6	582.581,228 363.000,011	12.776

Punct început	X / Y	Punct sfârşit	X / Y	Lungime segment (** (m)
6	582.581,228 363.000,011	1	582.199,475 362.947,16	385.394

** Lungimile segmentelor sunt determinate în planul de proiecţie Stereo 70 şi sunt rotunjite la 1 milimetru.
*** Distanţa dintre puncte este formată din segmente cumulate ce sunt mai mici decât valoarea 1 milimetru.

DATE DESPRE IMOBILUL NR. 4654

Oficiul de Cadastru şi Publicitate Imobiliară PRAHOVA
Biroul de Cadastru şi Publicitate Imobiliară Ploiești

A. Partea I. Descrierea imobilului

TEREN Extravilan

Adresa: Jud. Prahova

Nr. Crt	Nr cadastral Nr. topografic	Suprafaţa* (mp)	Observaţii / Referinţe
A1		5.400	Sector cadastral:35 Teren neimprejmuit;

B. Partea II. Proprietari şi acte

Inscrieri privitoare la dreptul de proprietate şi alte drepturi reale		Referinţe
/		
Act Administrativ nr. 24293, din 24/10/1994 emis de CJSDAPT PRAHOVA;		
B1	Intabulare, drept de PROPRIETATE, dobandit prin Reconstituire, cota actuala 1/1, cota initiala 1/1	A1
	1) **STAN MANEA**, Lipsă CNP. 2) **STAN FLOAREA**, Lipsă CNP. 3) **CONSTANTIN NICOLAE**, Lipsă CNP. 4) **PETRONE C-TINA**, Lipsă CNP.	

C. Partea III. SARCINI .

Inscrieri privind dezmembramintele dreptului de proprietate, drepturi reale de garanţie şi sarcini	Referinţe
NU SUNT	

Anexa Nr. 1 La Partea I

Teren

Nr cadastral	Suprafaţa (mp)*	Observaţii / Referinţe
	5.400	

* Suprafaţa este determinată in planul de proiecţie Stereo 70.

DETALII LINIARE IMOBIL

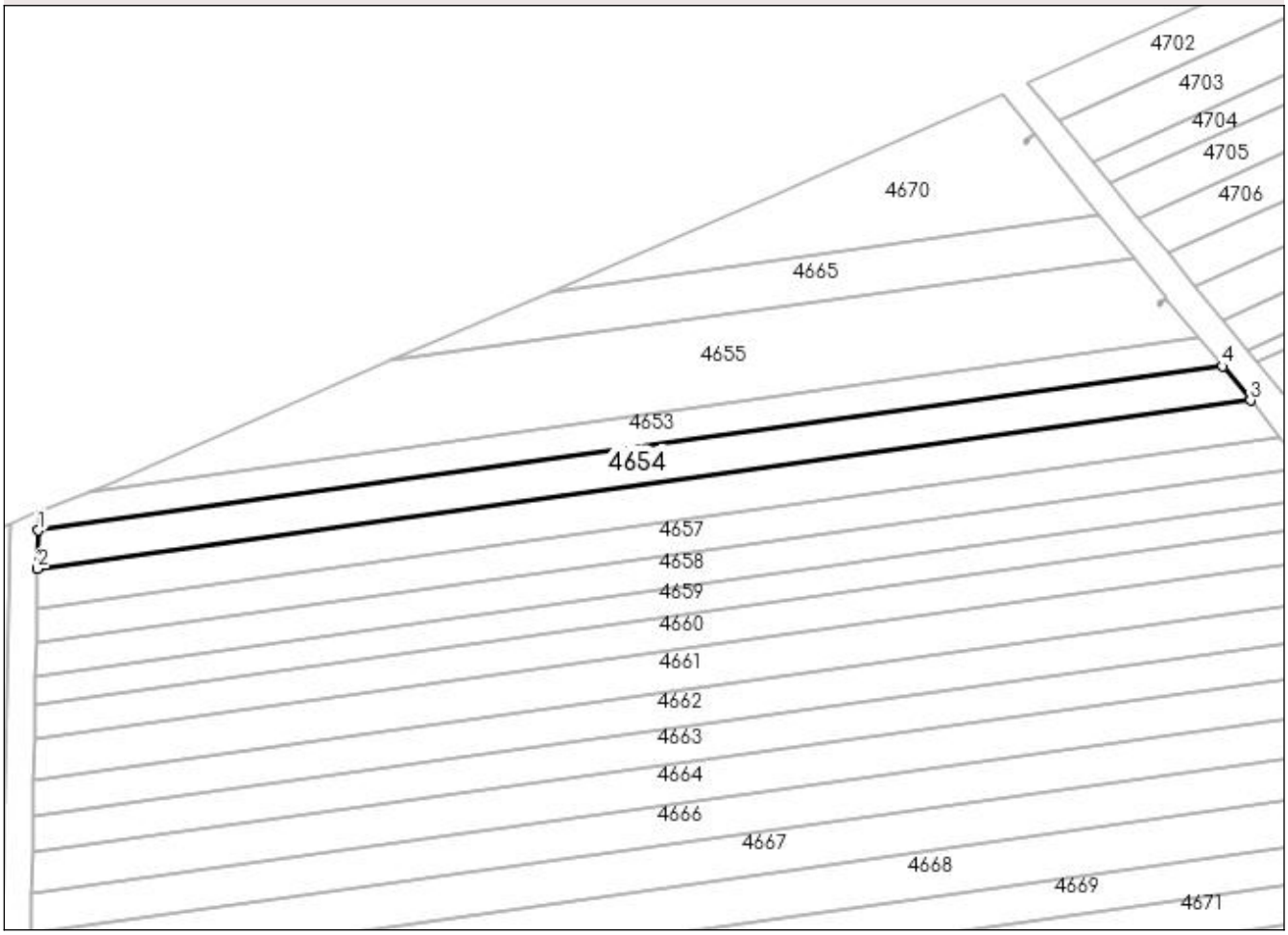

Date referitoare la teren

Crt	Categorie folosinţă	Intra vilan	Suprafaţa (mp)	Tarla	Parcelă	Nr. topo	Observaţii / Referinţe
1	arabil	NU	5.400	27	81/52	-	

Lungime Segmente

1) Valorile lungimilor segmentelor sunt obţinute din proiecţie în plan.

Punct început	X / Y	Punct sfârşit	X / Y	Lungime segment (** (m)
1	582.181,948 362.933,727	2	582.181,708 362.920,597	13.132
2	582.181,708 362.920,597	3	582.598,954 362.978,362	421.226
3	582.598,954 362.978,362	4	582.589,322 362.990,126	15.204
4	582.589,322 362.990,126	1	582.181,948 362.933,727	411.26

** Lungimile segmentelor sunt determinate în planul de proiecţie Stereo 70 şi sunt rotunjite la 1 milimetru.
*** Distanţa dintre puncte este formată din segmente cumulate ce sunt mai mici decât valoarea 1 milimetru.

DATE DESPRE IMOBILUL NR. 4655

Oficiul de Cadastru şi Publicitate Imobiliară PRAHOVA
Biroul de Cadastru şi Publicitate Imobiliară Ploieşti

A. Partea I. Descrierea imobilului

Nr. CF vechi:388(e:388)
Nr. cadastral vechi:575

TEREN Extravilan

Adresa: Jud. Prahova

Nr. Crt	Nr cadastral Nr. topografic	Suprafaţa* (mp)	Observaţii / Referinţe
A1	20690	Din acte: 9.700 Masurata: 9.687	Sector cadastral:35 Teren neimprejmuit;

B. Partea II. Proprietari şi acte

Inscrieri privitoare la dreptul de proprietate şi alte drepturi reale		Referinţe
4511 / 31/01/2011		
Act Notarial nr. 216, din 27/01/2011 emis de NP PUSCASU ION;		
B3	Intabulare, drept de PROPRIETATEcumparare, dobandit prin Conventie, cota actuala 1/1, cota initiala 1/1	A1
	1) **ABASSI DOINA**, (casatorita cu ABBASI MOHAMMAD TAGHI- cetatean iranian)	

C. Partea III. SARCINI .

Inscrieri privind dezmembramintele dreptului de proprietate, drepturi reale de garanţie şi sarcini	Referinţe
NU SUNT	

Anexa Nr. 1 La Partea I

Teren

Nr cadastral	Suprafaţa (mp)*	Observaţii / Referinţe
20690	Din acte: 9.700 Masurata: 9.687	

* Suprafaţa este determinată in planul de proiecţie Stereo 70.

DETALII LINIARE IMOBIL

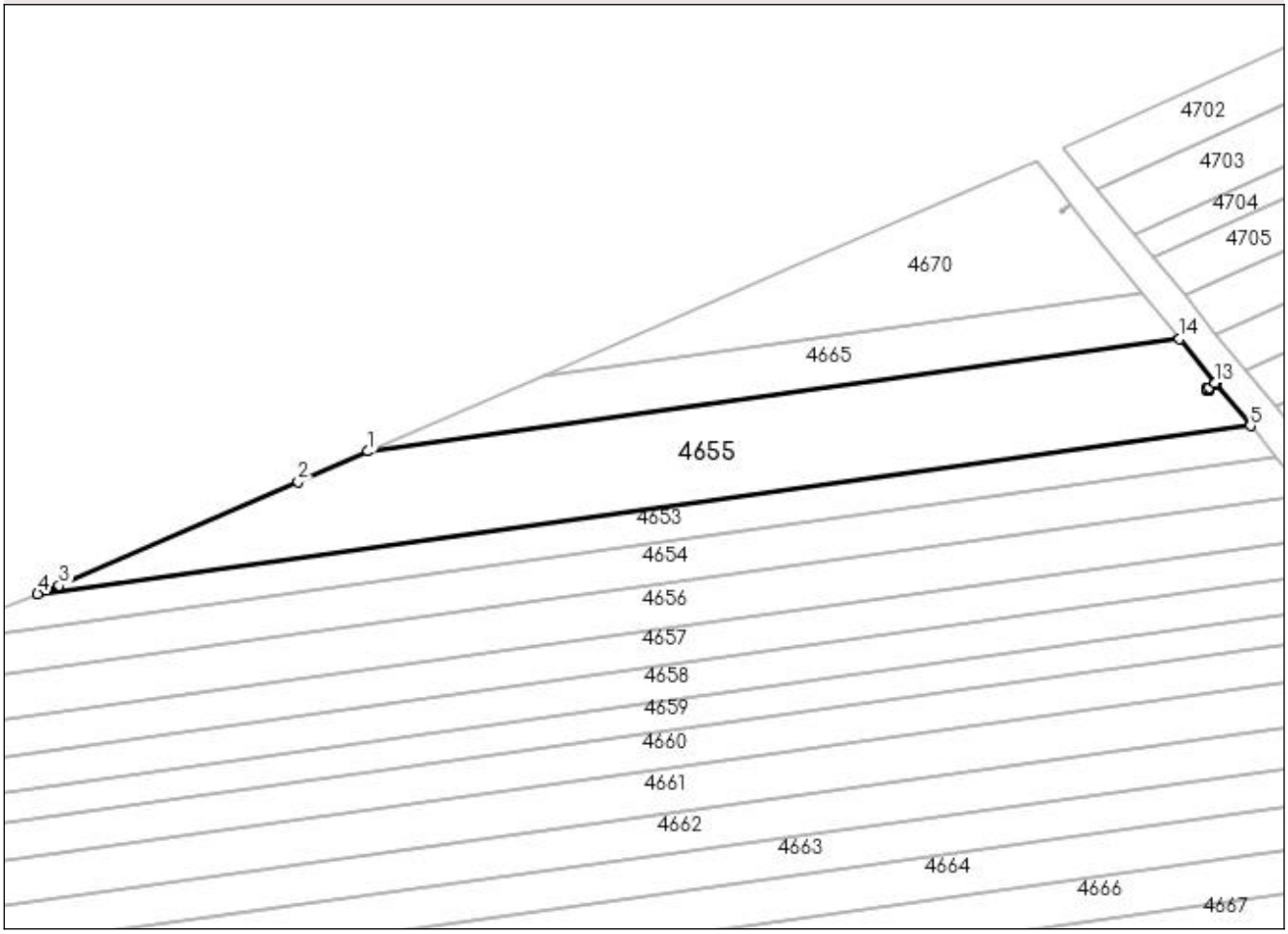

Date referitoare la teren

Crt	Categorie folosinţă	Intra vilan	Suprafaţa (mp)	Tarla	Parcelă	Nr. topo	Observaţii / Referinţe
1	arabil	NU	9.687	27	A 81/50	-	

Lungime Segmente
1) Valorile lungimilor segmentelor sunt obţinute din proiecţie în plan.

Punct început	X / Y	Punct sfârşit	X / Y	Lungime segment (** (m)
1	582.303,512 362.992,015	2	582.281,432 362.982,474	24.053
2	582.281,432 362.982,474	3	582.206,317 362.949,83	81.902
3	582.206,317 362.949,83	4	582.199,475 362.947,16	7.345
4	582.199,475 362.947,16	5	582.581,228 363.000,011	385.394
5	582.581,228 363.000,011	6	582.570,337 363.013,312	17.191

Punct început	X / Y	Punct sfârşit	X / Y	Lungime segment (** (m)
6	582.570,337 363.013,312	7	582.570,13 363.013,567	0.328
7	582.570,13 363.013,567	8	582.568,31 363.012,088	2.345
8	582.568,31 363.012,088	9	582.568,31 363.011,092	0.996
9	582.568,31 363.011,092	10	582.567,31 363.011,092	1.0
10	582.567,31 363.011,092	11	582.567,31 363.012,092	1.0
11	582.567,31 363.012,092	12	582.568,31 363.012,092	1.0
12	582.568,31 363.012,092	13	582.570,128 363.013,569	2.342
13	582.570,128 363.013,569	14	582.558,91 363.027,373	17.787
14	582.558,91 363.027,373	1	582.303,512 362.992,015	257.834

**** Lungimile segmentelor sunt determinate în planul de proiecţie Stereo 70 şi sunt rotunjite la 1 milimetru.**
***** Distanţa dintre puncte este formată din segmente cumulate ce sunt mai mici decât valoarea 1 milimetru.**

DATE DESPRE IMOBILUL NR. 4656

Oficiul de Cadastru şi Publicitate Imobiliară PRAHOVA
Biroul de Cadastru şi Publicitate Imobiliară Ploieşti

A. Partea I. Descrierea imobilului

TEREN Extravilan

Adresa: Jud. Prahova

Nr. Crt	Nr cadastral Nr. topografic	Suprafaţa* (mp)	Observaţii / Referinţe
A1		5.900	Sector cadastral:35 Teren neimprejmuit;

B. Partea II. Proprietari şi acte

Inscrieri privitoare la dreptul de proprietate şi alte drepturi reale		Referinţe
/		
Act Administrativ nr. 24255, din 17/10/1994 emis de CJSDAPT PRAHOVA;		
B1	Intabulare, drept de PROPRIETATE, dobandit prin Reconstituire, cota actuala 1/1, cota initiala 1/1	A1
	1) **SANCA ILIE**, Lipsă CNP. 2) **GHIŢĂ IOANA**, Lipsă CNP. 3) **SANCA NICOLAE**, Lipsă CNP.	

C. Partea III. SARCINI .

Inscrieri privind dezmembramintele dreptului de proprietate, drepturi reale de garanţie şi sarcini	Referinţe
NU SUNT	

Anexa Nr. 1 La Partea I

Teren

Nr cadastral	Suprafaţa (mp)*	Observaţii / Referinţe
	5.900	

* Suprafaţa este determinată in planul de proiecţie Stereo 70.

DETALII LINIARE IMOBIL

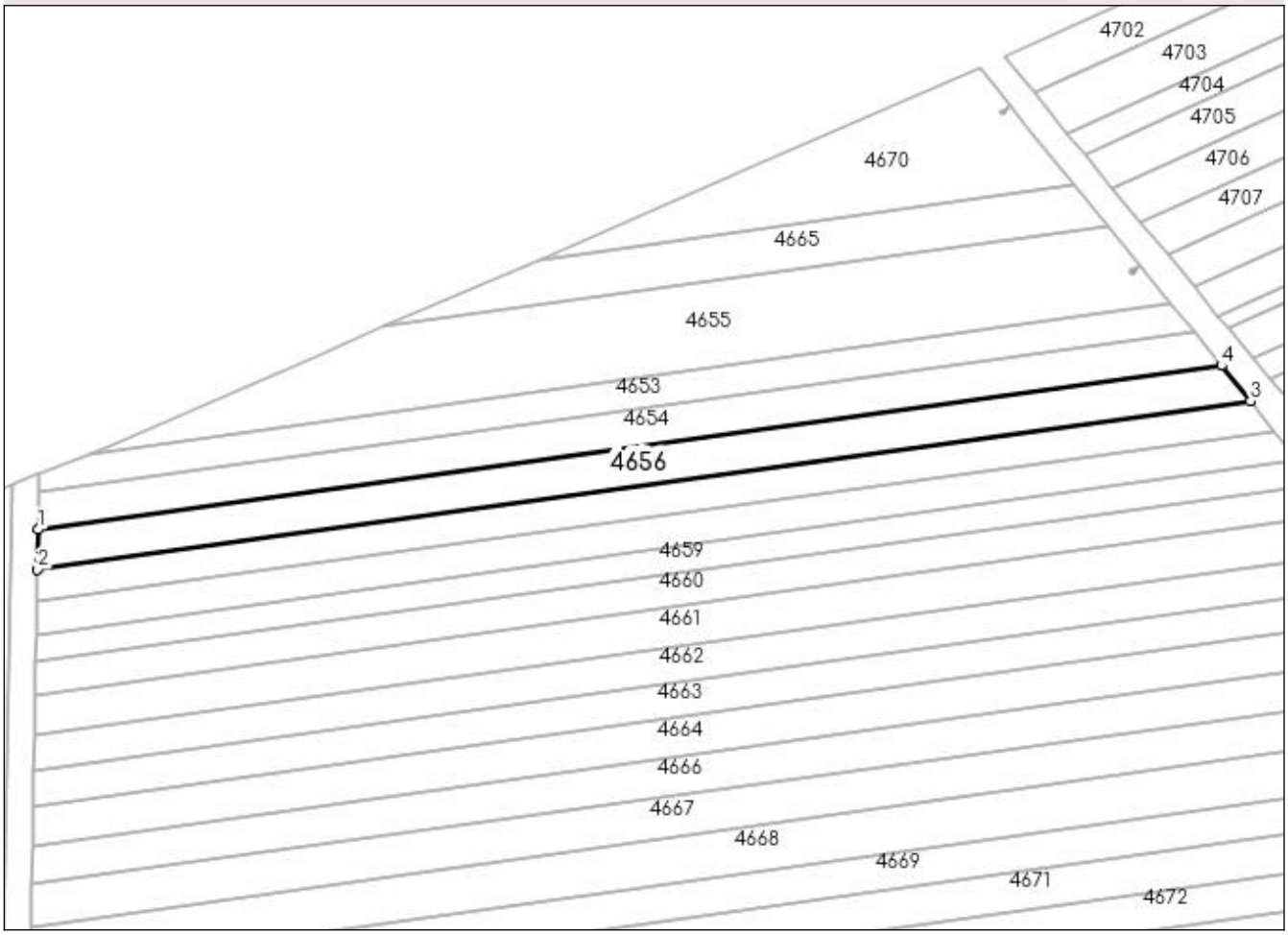

Date referitoare la teren

Crt	Categorie folosinţă	Intra vilan	Suprafaţa (mp)	Tarla	Parcelă	Nr. topo	Observaţii / Referinţe
1	arabil	NU	5.900	27	81/53	-	

Lungime Segmente

1) Valorile lungimilor segmentelor sunt obţinute din proiecţie în plan.

Punct început	X / Y	Punct sfârşit	X / Y	Lungime segment (** (m)
1	582.181,708 362.920,597	2	582.181,452 362.906,597	14.002
2	582.181,452 362.906,597	3	582.609,224 362.965,82	431.852
3	582.609,224 362.965,82	4	582.598,954 362.978,362	16.21
4	582.598,954 362.978,362	1	582.181,708 362.920,597	421.226

** Lungimile segmentelor sunt determinate în planul de proiecţie Stereo 70 şi sunt rotunjite la 1 milimetru.
*** Distanţa dintre puncte este formată din segmente cumulate ce sunt mai mici decât valoarea 1 milimetru.

DATE DESPRE IMOBILUL NR. 4657

Oficiul de Cadastru şi Publicitate Imobiliară PRAHOVA
Biroul de Cadastru şi Publicitate Imobiliară Ploieşti

A. Partea I. Descrierea imobilului

TEREN Extravilan

Adresa: Jud. Prahova

Nr. Crt	Nr cadastral Nr. topografic	Suprafaţa* (mp)	Observaţii / Referinţe
A1	21474	5.000	Sector cadastral:35 Teren neimprejmuit;

B. Partea II. Proprietari şi acte

Inscrieri privitoare la dreptul de proprietate şi alte drepturi reale		Referinţe
75936 / 08/11/2013		
Act Administrativ nr. 24283, din 24/10/1994 emis de COMISIA JUDETEANA (act notarial nr. 24/27-03-2009 emis de NP ONUTU CASIOARA; act notarial nr. 146/18-09-2009 emis de NP DAVID CRISTIAN EMANUEL; act notarial nr. 31/10-03-2011 emis de NP DOBRE STELORIAN DANIEL;);		
B1	Intabulare, drept de PROPRIETATEmostenire, dobandit prin Succesiune, cota actuala 11/12, cota initiala 1/1	A1
	1) **STAN MARIA** 2) **CHITU RODICA** 3) **IORGA GEORGETA-VALI** 4) **TUDORICA VIORICA**	
87569 / 07/09/2020		
Act Notarial nr. 110, din 01/09/2020 emis de Dobre Stelorian Daniel;		
B2	Intabulare, drept de PROPRIETATE, dobandit prin Succesiune, cota actuala 1/24, cota initiala 1/24	A1
	1) **CHITU RODICA**	
B3	Intabulare, drept de PROPRIETATE, dobandit prin Succesiune, cota actuala 1/24, cota initiala 1/24	A1
	1) **IORGA GEORGETA VALI**	

C. Partea III. SARCINI .

Inscrieri privind dezmembramintele dreptului de proprietate, drepturi reale de garanţie şi sarcini	Referinţe
NU SUNT	

Anexa Nr. 1 La Partea I

Teren

Nr cadastral	Suprafaţa (mp)*	Observaţii / Referinţe
21474	5.000	

* Suprafaţa este determinată in planul de proiecţie Stereo 70.

DETALII LINIARE IMOBIL

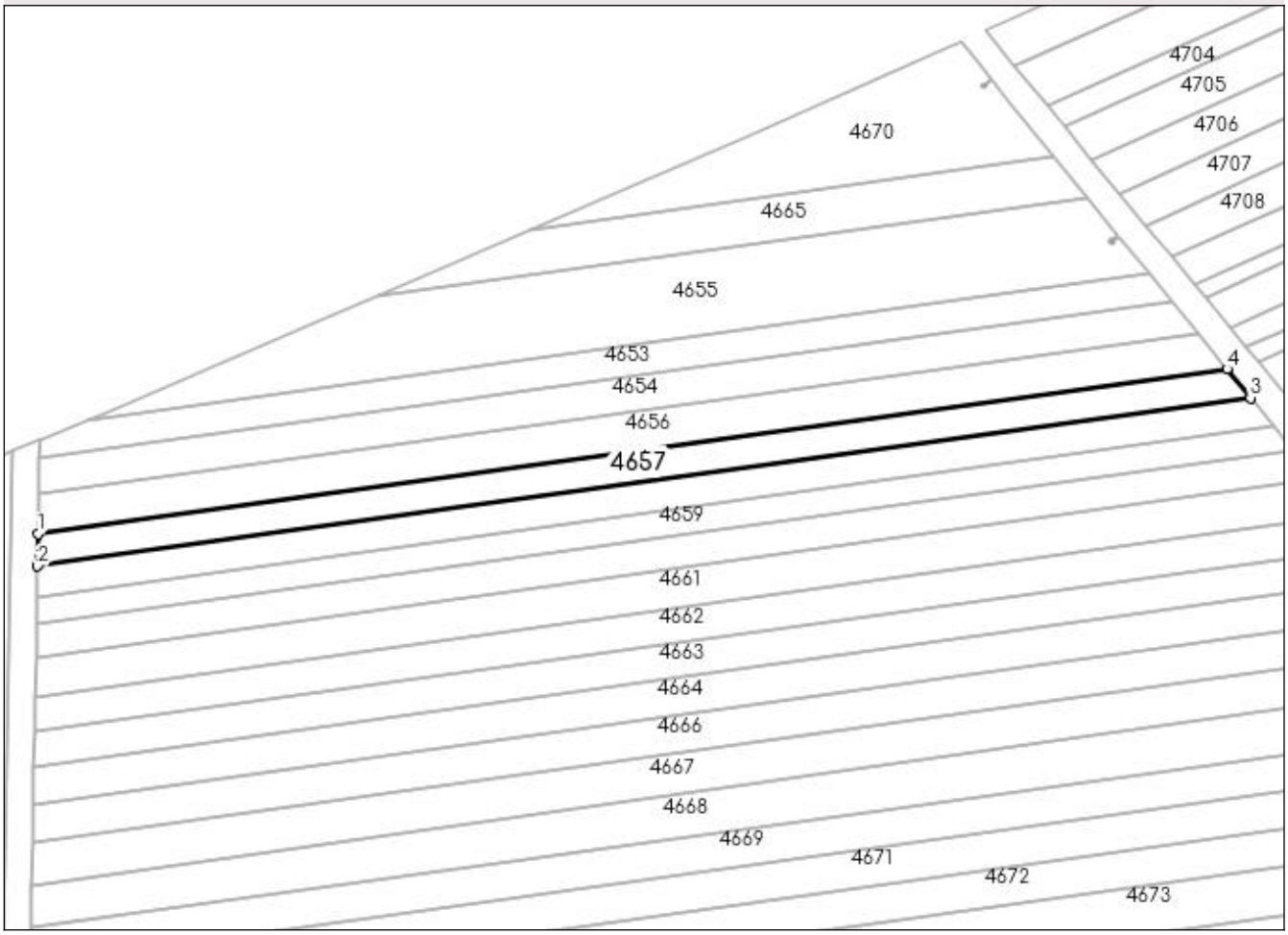

Date referitoare la teren

Crt	Categorie folosinţă	Intra vilan	Suprafaţa (mp)	Tarla	Parcelă	Nr. topo	Observaţii / Referinţe
1	arabil	NU	5.000	27	81/54	-	

Lungime Segmente
1) Valorile lungimilor segmentelor sunt obţinute din proiecţie în plan.

Punct început	X / Y	Punct sfârşit	X / Y	Lungime segment (** (m)
1	582.181,452 362.906,597	2	582.181,24 362.894,997	11.602
2	582.181,24 362.894,997	3	582.617,733 362.955,428	440.656
3	582.617,733 362.955,428	4	582.609,224 362.965,82	13.431
4	582.609,224 362.965,82	1	582.181,452 362.906,597	431.852

** Lungimile segmentelor sunt determinate în planul de proiecţie Stereo 70 şi sunt rotunjite la 1 milimetru.
*** Distanţa dintre puncte este formată din segmente cumulate ce sunt mai mici decât valoarea 1 milimetru.

DATE DESPRE IMOBILUL NR. 4658

Oficiul de Cadastru şi Publicitate Imobiliară PRAHOVA
Biroul de Cadastru şi Publicitate Imobiliară Ploieşti

A. Partea I. Descrierea imobilului

Nr. CF vechi:321
Nr. cadastral vechi:468

TEREN Extravilan

Adresa: Jud. Prahova

Nr. Crt	Nr cadastral Nr. topografic	Suprafaţa* (mp)	Observaţii / Referinţe
A1	21367	5.000	Sector cadastral:35 Teren neimprejmuit;

B. Partea II. Proprietari şi acte

Inscrieri privitoare la dreptul de proprietate şi alte drepturi reale		Referinţe
32643 / 17/11/2005		
Act Notarial nr. 7281/2005, din 17/11/2005 emis de BNP.IVAN CONSTANTIN;		
B1	Intabulare, drept de PROPRIETATEcumparare ca bun comun, dobandit prin Conventie, cota actuala 1/1, cota initiala 1/1	A1
	1) **CIOCALTEA DUMITRU**, Lipsa CNP. 2) **CIOCALTEA GEORGETA**, Lipsa CNP.	
	OBSERVATII: (provenita din conversia CF 321)	

C. Partea III. SARCINI .

Inscrieri privind dezmembramintele dreptului de proprietate, drepturi reale de garanţie şi sarcini	Referinţe
NU SUNT	

Anexa Nr. 1 La Partea I

Teren

Nr cadastral	Suprafaţa (mp)*	Observaţii / Referinţe
21367	5.000	

* Suprafaţa este determinată in planul de proiecţie Stereo 70.

DETALII LINIARE IMOBIL

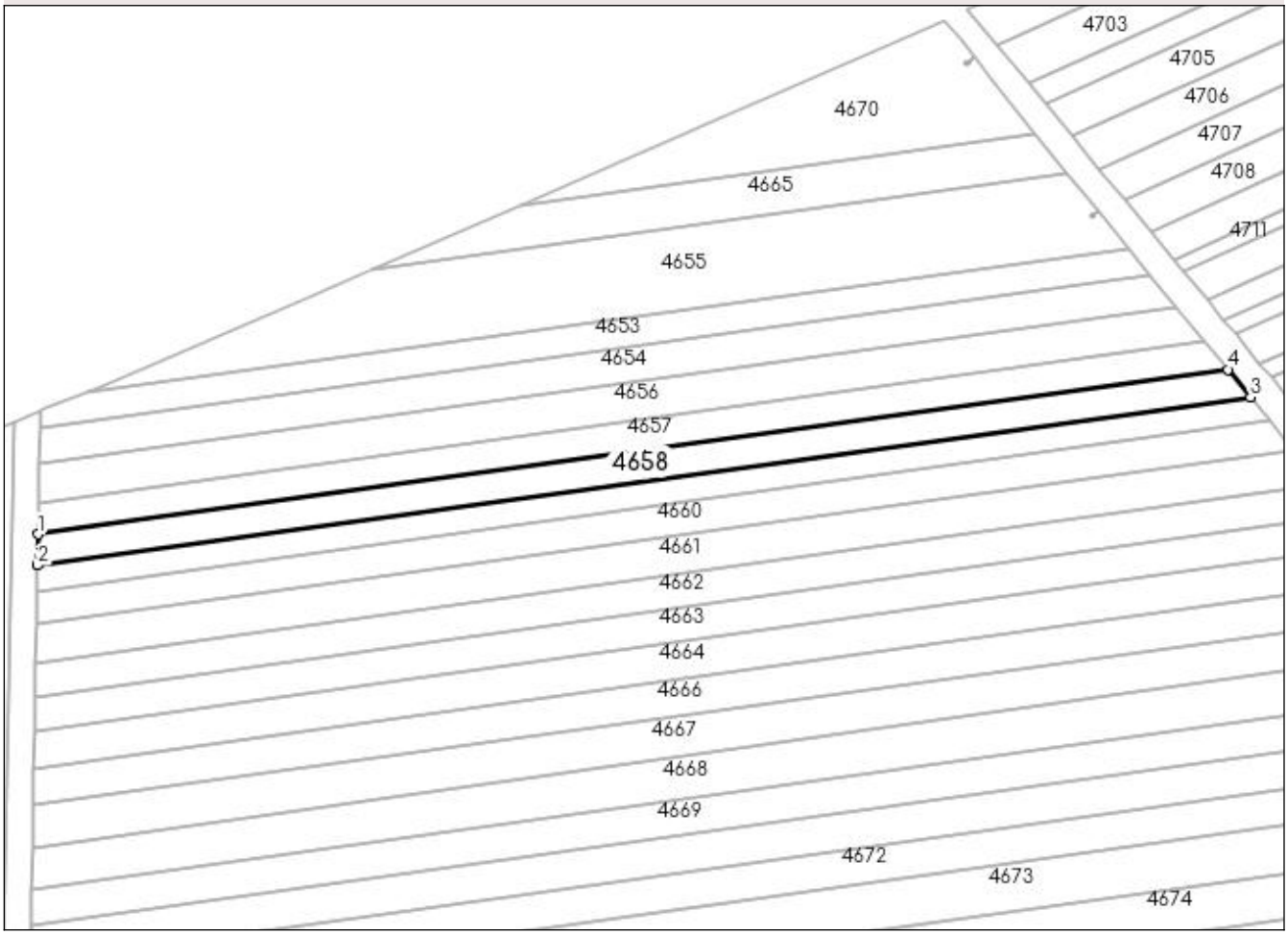

Date referitoare la teren

Crt	Categorie folosinţă	Intra vilan	Suprafaţa (mp)	Tarla	Parcelă	Nr. topo	Observaţii / Referinţe
1	arabil	NU	5.000	27	81/55	-	

Lungime Segmente
1) Valorile lungimilor segmentelor sunt obţinute din proiecţie în plan.

Punct început	X / Y	Punct sfârşit	X / Y	Lungime segment (** (m)
1	582.181,24 362.894,997	2	582.181,032 362.883,625	11.374
2	582.181,032 362.883,625	3	582.626,076 362.945,239	449.289
3	582.626,076 362.945,239	4	582.617,733 362.955,428	13.169
4	582.617,733 362.955,428	1	582.181,24 362.894,997	440.656

** Lungimile segmentelor sunt determinate în planul de proiecţie Stereo 70 şi sunt rotunjite la 1 milimetru.
*** Distanţa dintre puncte este formată din segmente cumulate ce sunt mai mici decât valoarea 1 milimetru.

DATE DESPRE IMOBILUL NR. 4659

Oficiul de Cadastru şi Publicitate Imobiliară PRAHOVA
Biroul de Cadastru şi Publicitate Imobiliară Ploieşti

A. Partea I. Descrierea imobilului

TEREN Extravilan

Adresa: Jud. Prahova

Nr. Crt	Nr cadastral Nr. topografic	Suprafaţa* (mp)	Observaţii / Referinţe
A1		4.300	Sector cadastral:35 Teren neimprejmuit;

B. Partea II. Proprietari şi acte

Inscrieri privitoare la dreptul de proprietate şi alte drepturi reale		Referinţe
/		
Act Administrativ nr. 28834, din 25/10/1994 emis de CJSDAPT PRAHOVA;		
B1	Intabulare, drept de PROPRIETATE, dobandit prin Reconstituire, cota actuala 1/1, cota initiala 1/1	A1
	1) **MARIN STAN CALIŢA**, Lipsă CNP.	

C. Partea III. SARCINI .

Inscrieri privind dezmembramintele dreptului de proprietate, drepturi reale de garanţie şi sarcini	Referinţe
NU SUNT	

Anexa Nr. 1 La Partea I

Teren

Nr cadastral	Suprafaţa (mp)*	Observaţii / Referinţe
	4.300	

* Suprafaţa este determinată in planul de proiecţie Stereo 70.

DETALII LINIARE IMOBIL

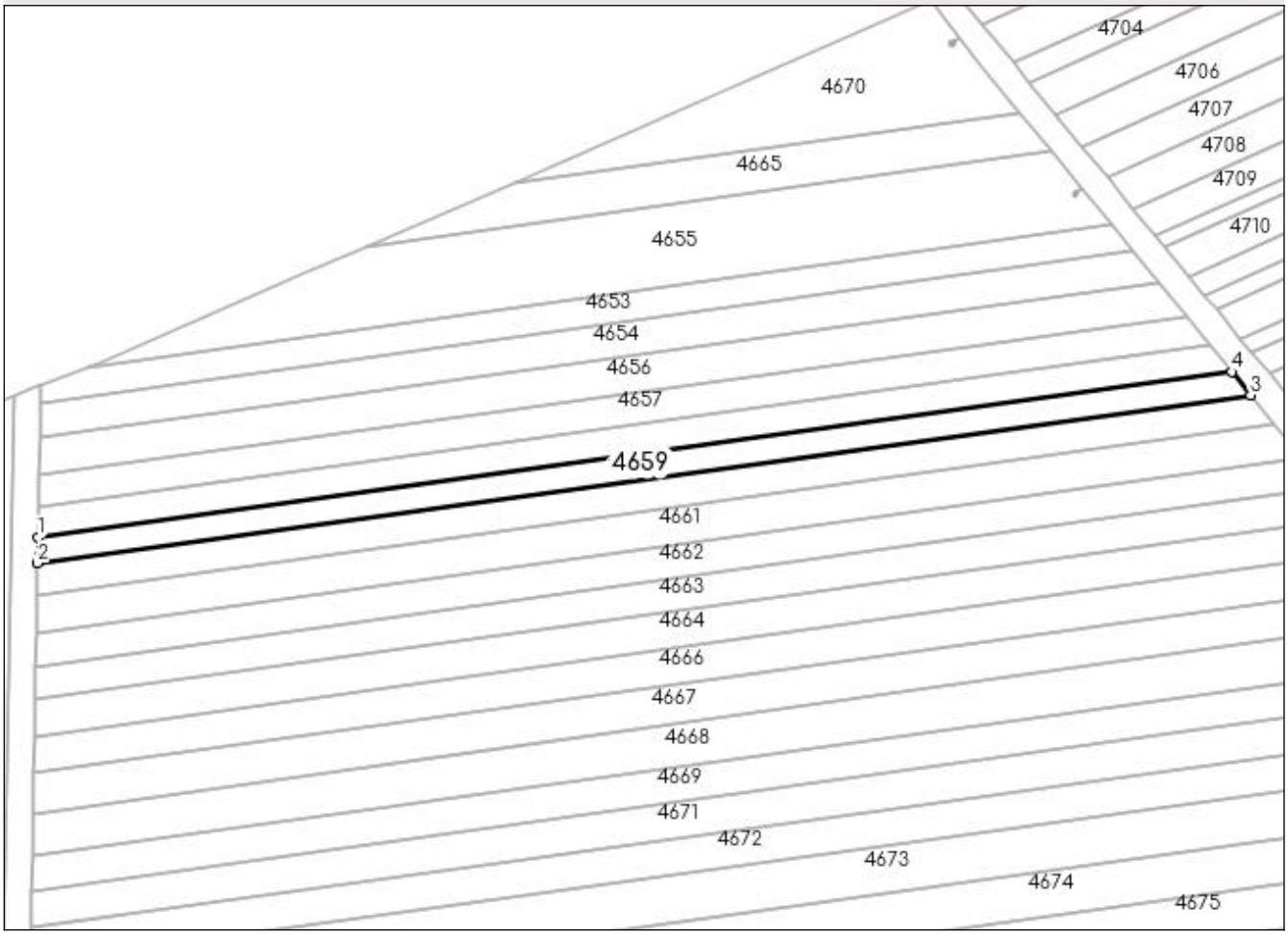

Date referitoare la teren

Crt	Categorie folosinţă	Intra vilan	Suprafaţa (mp)	Tarla	Parcelă	Nr. topo	Observaţii / Referinţe
1	arabil	NU	4.300	27	81/56	-	

Lungime Segmente

1) Valorile lungimilor segmentelor sunt obţinute din proiecţie în plan.

Punct început	X / Y	Punct sfârşit	X / Y	Lungime segment (** (m)
1	582.181,032 362.883,625	2	582.180,856 362.874,016	9.611
2	582.180,856 362.874,016	3	582.633,125 362.936,63	456.583
3	582.633,125 362.936,63	4	582.626,076 362.945,239	11.127
4	582.626,076 362.945,239	1	582.181,032 362.883,625	449.289

** Lungimile segmentelor sunt determinate în planul de proiecţie Stereo 70 şi sunt rotunjite la 1 milimetru.
*** Distanţa dintre puncte este formată din segmente cumulate ce sunt mai mici decât valoarea 1 milimetru.

DATE DESPRE IMOBILUL NR. 4660

Oficiul de Cadastru şi Publicitate Imobiliară PRAHOVA
Biroul de Cadastru şi Publicitate Imobiliară Ploiești

A. Partea I. Descrierea imobilului

TEREN Extravilan

Adresa: Jud. Prahova

Nr. Crt	Nr cadastral Nr. topografic	Suprafaţa* (mp)	Observaţii / Referinţe
A1		5.400	Sector cadastral:35 Teren neimprejmuit;

B. Partea II. Proprietari şi acte

Inscrieri privitoare la dreptul de proprietate şi alte drepturi reale		Referinţe
/		
Act Administrativ nr. 24269, din 17/10/1994 emis de CJSDAPT PRAHOVA;		
B1	Intabulare, drept de PROPRIETATE, dobandit prin Reconstituire, cota actuala 1/1, cota initiala 1/1	A1
	1) **PĂUN RADU ION**, Lipsă CNP.	

C. Partea III. SARCINI .

Inscrieri privind dezmembramintele dreptului de proprietate, drepturi reale de garanţie şi sarcini	Referinţe
NU SUNT	

Anexa Nr. 1 La Partea I

Teren

Nr cadastral	Suprafaţa (mp)*	Observaţii / Referinţe
	5.400	

* Suprafaţa este determinată in planul de proiecţie Stereo 70.

DETALII LINIARE IMOBIL

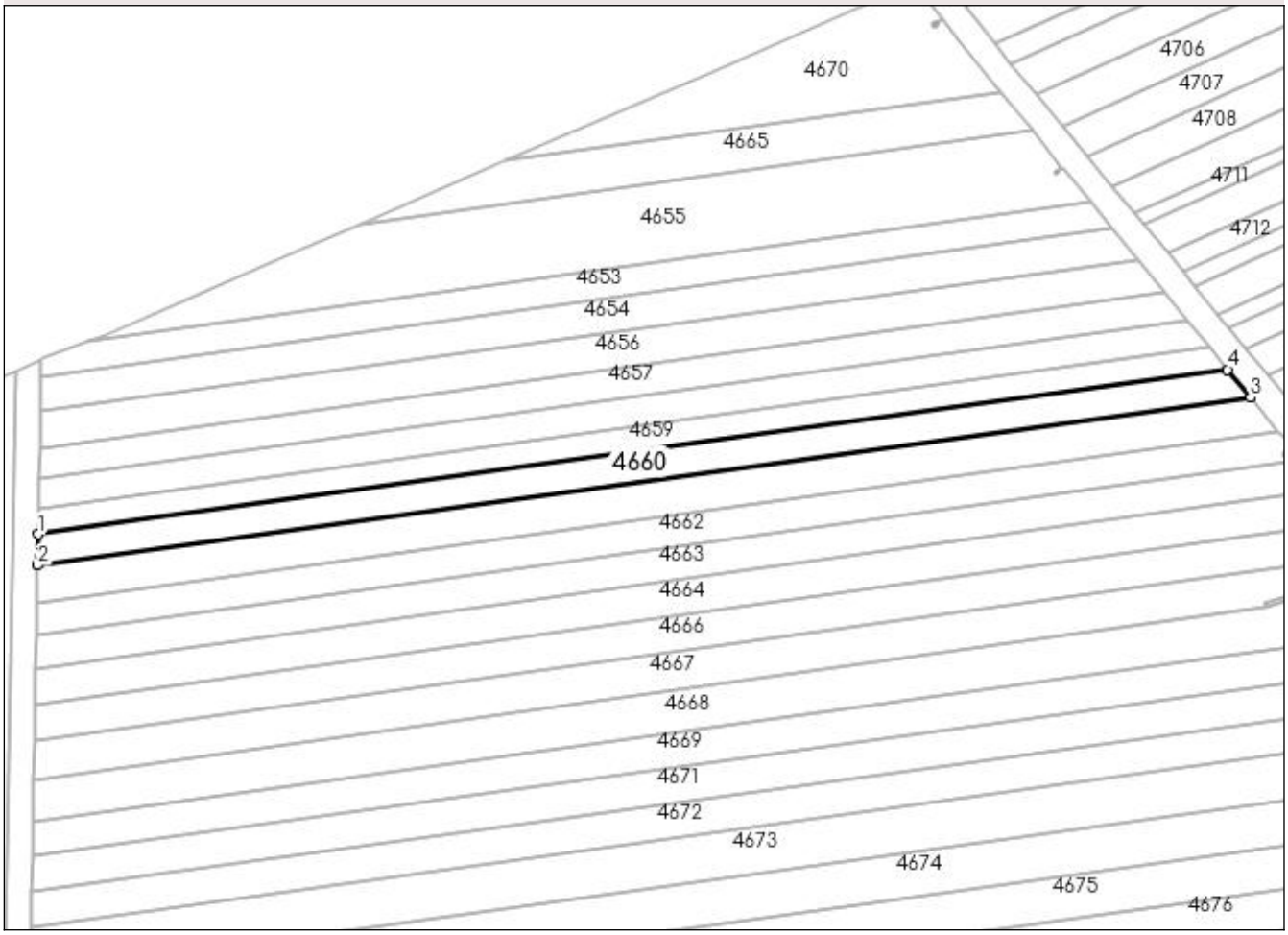

Date referitoare la teren

Crt	Categorie folosinţă	Intra vilan	Suprafaţa (mp)	Tarla	Parcelă	Nr. topo	Observaţii / Referinţe
1	arabil	NU	5.400	27	81/57	-	

Lungime Segmente

1) Valorile lungimilor segmentelor sunt obţinute din proiecţie în plan.

Punct început	X / Y	Punct sfârşit	X / Y	Lungime segment (** (m)
1	582.180,856 362.874,016	2	582.180,639 362.862,163	11.855
2	582.180,639 362.862,163	3	582.641,82 362.926,011	465.58
3	582.641,82 362.926,011	4	582.633,125 362.936,63	13.725
4	582.633,125 362.936,63	1	582.180,856 362.874,016	456.583

** Lungimile segmentelor sunt determinate în planul de proiecţie Stereo 70 şi sunt rotunjite la 1 milimetru.
*** Distanţa dintre puncte este formată din segmente cumulate ce sunt mai mici decât valoarea 1 milimetru.

DATE DESPRE IMOBILUL NR. 4661

Oficiul de Cadastru şi Publicitate Imobiliară PRAHOVA
Biroul de Cadastru şi Publicitate Imobiliară Ploieşti

A. Partea I. Descrierea imobilului

TEREN Extravilan

Adresa: Jud. Prahova

Nr. Crt	Nr cadastral Nr. topografic	Suprafaţa* (mp)	Observaţii / Referinţe
A1		6.600	Sector cadastral:35 Teren neimprejmuit;

B. Partea II. Proprietari şi acte

Inscrieri privitoare la dreptul de proprietate şi alte drepturi reale		Referinţe
/		
Act Administrativ nr. 28837, din 25/10/1994 emis de CJSDAPT PRAHOVA;		
B1	Intabulare, drept de PROPRIETATE, dobandit prin Reconstituire, cota actuala 1/1, cota initiala 1/1	A1
	1) **SOTIR ILIE MARIUS DUMITRU**, Lipsă CNP. 2) **MUNTEANU VALENTINA**, Lipsă CNP.	

C. Partea III. SARCINI .

Inscrieri privind dezmembramintele dreptului de proprietate, drepturi reale de garanţie şi sarcini	Referinţe
NU SUNT	

Anexa Nr. 1 La Partea I

Teren

Nr cadastral	Suprafaţa (mp)*	Observaţii / Referinţe
	6.600	

* Suprafaţa este determinată in planul de proiecţie Stereo 70.

DETALII LINIARE IMOBIL

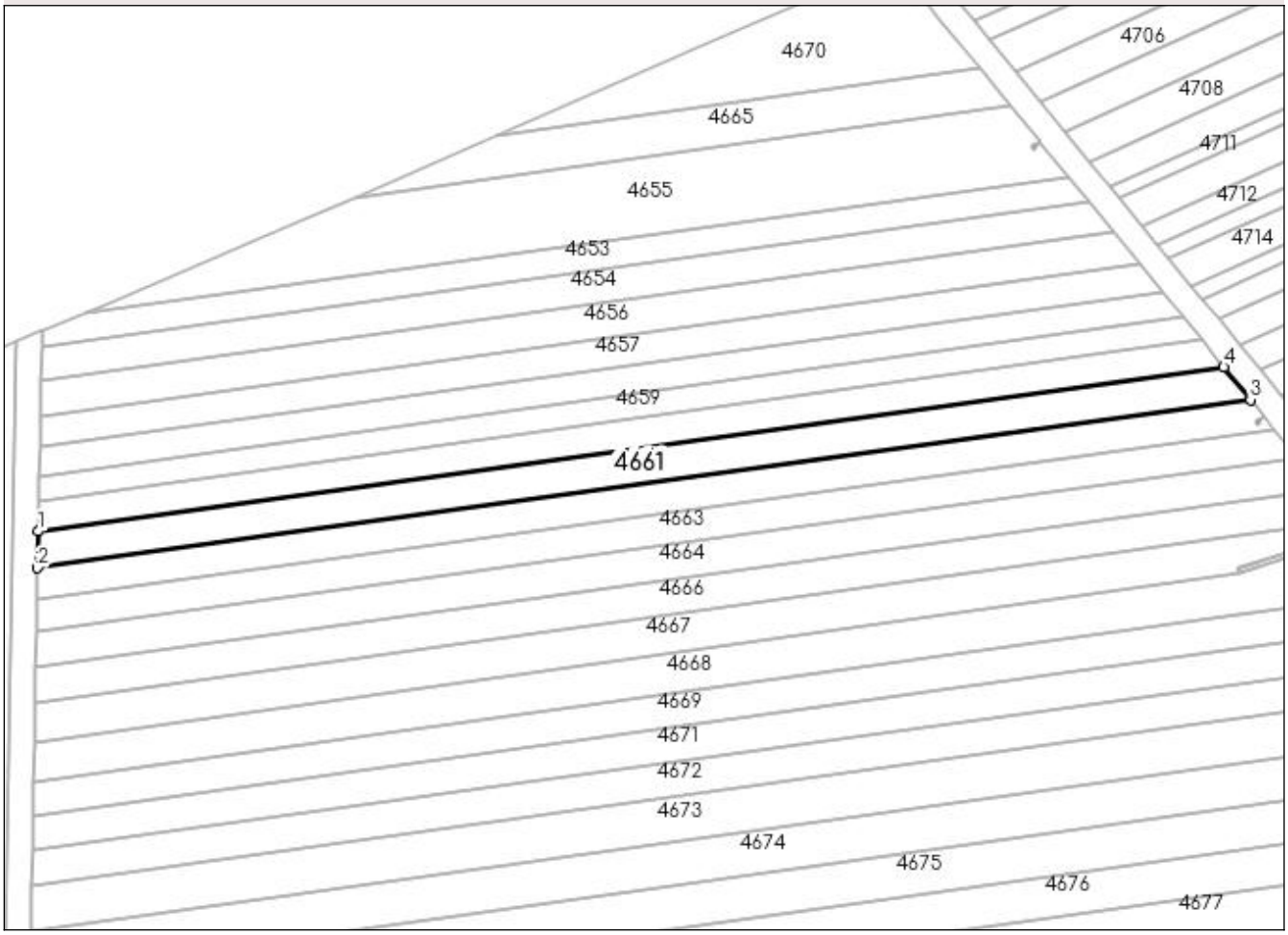

Date referitoare la teren

Crt	Categorie folosinţă	Intra vilan	Suprafaţa (mp)	Tarla	Parcelă	Nr. topo	Observaţii / Referinţe
1	arabil	NU	6.600	27	81/58	-	

Lungime Segmente

1) Valorile lungimilor segmentelor sunt obţinute din proiecţie în plan.

Punct început	X / Y	Punct sfârşit	X / Y	Lungime segment (** (m)
1	582.180,639 362.862,163	2	582.180,38 362.847,98	14.185
2	582.180,38 362.847,98	3	582.652,225 362.913,304	476.345
3	582.652,225 362.913,304	4	582.641,82 362.926,011	16.424
4	582.641,82 362.926,011	1	582.180,639 362.862,163	465.58

** Lungimile segmentelor sunt determinate în planul de proiecţie Stereo 70 şi sunt rotunjite la 1 milimetru.
*** Distanţa dintre puncte este formată din segmente cumulate ce sunt mai mici decât valoarea 1 milimetru.

DATE DESPRE IMOBILUL NR. 4662

Oficiul de Cadastru şi Publicitate Imobiliară PRAHOVA
Biroul de Cadastru şi Publicitate Imobiliară Ploieşti

A. Partea I. Descrierea imobilului

TEREN Extravilan

Adresa: Jud. Prahova

Nr. Crt	Nr cadastral Nr. topografic	Suprafaţa* (mp)	Observaţii / Referinţe
A1		6.000	Sector cadastral:35 Teren neimprejmuit;

B. Partea II. Proprietari şi acte

Inscrieri privitoare la dreptul de proprietate şi alte drepturi reale		Referinţe
/		
Act Administrativ nr. 28816, din 25/10/1994 emis de CJSDAPT PRAHOVA;		
B1	Intabulare, drept de PROPRIETATE, dobandit prin Reconstituire, cota actuala 1/1, cota initiala 1/1	A1
	1) **RADU IACOB CONSTANTINA**, Lipsă CNP.	

C. Partea III. SARCINI .

Inscrieri privind dezmembramintele dreptului de proprietate, drepturi reale de garanţie şi sarcini	Referinţe
NU SUNT	

Anexa Nr. 1 La Partea I

Teren

Nr cadastral	Suprafaţa (mp)*	Observaţii / Referinţe
	6.000	

* Suprafaţa este determinată in planul de proiecţie Stereo 70.

DETALII LINIARE IMOBIL

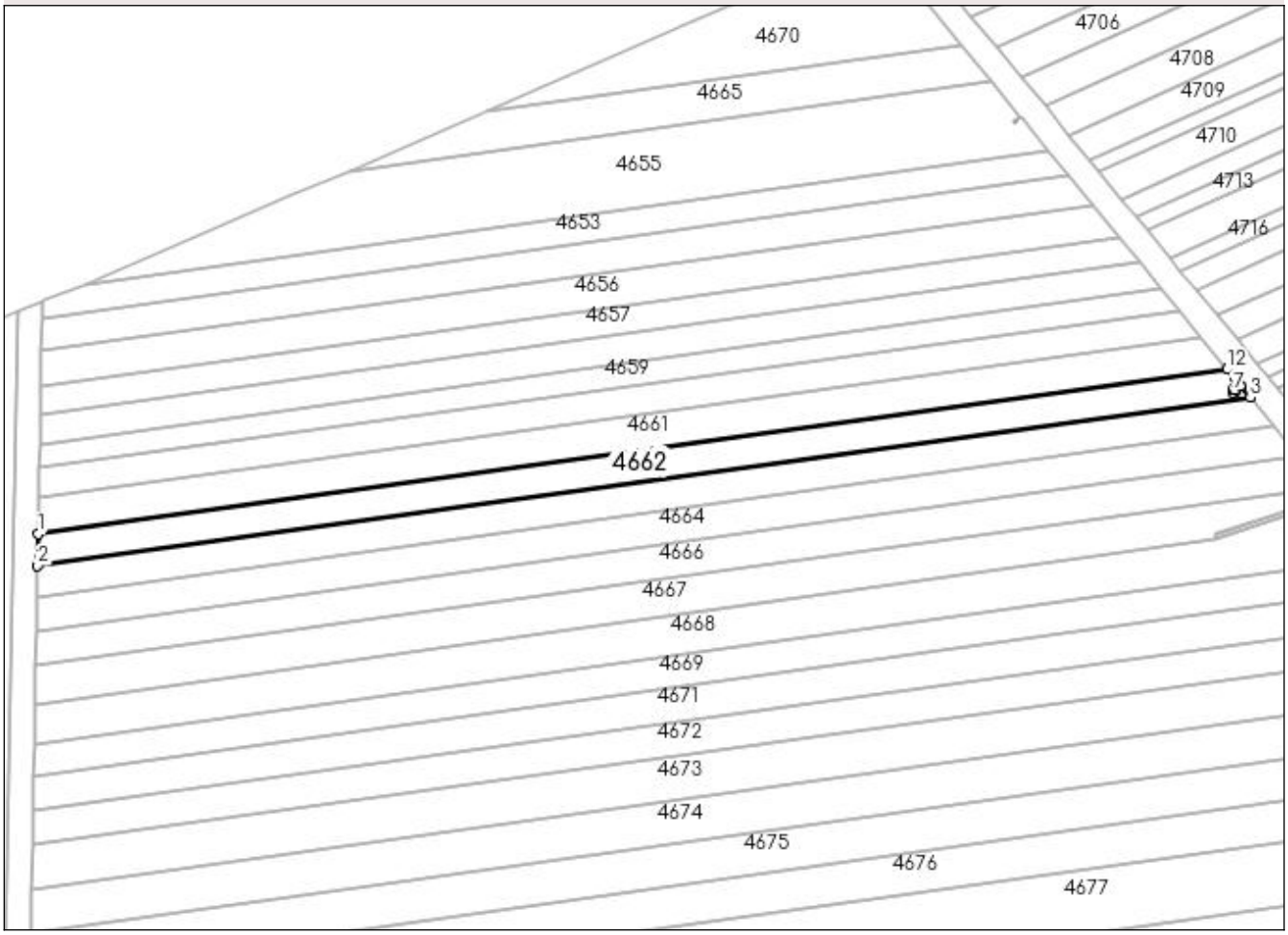

Date referitoare la teren

Crt	Categorie folosinţă	Intra vilan	Suprafaţa (mp)	Tarla	Parcelă	Nr. topo	Observaţii / Referinţe
1	arabil	NU	6.000	27	81/59	-	

Lungime Segmente
1) Valorile lungimilor segmentelor sunt obţinute din proiecţie în plan.

Punct început	X / Y	Punct sfârşit	X / Y	Lungime segment (** (m)
1	582.180,38 362.847,98	2	582.180,149 362.835,358	12.624
2	582.180,149 362.835,358	3	582.661,484 362.901,996	485.926
3	582.661,484 362.901,996	4	582.657,554 362.906,795	6.203
4	582.657,554 362.906,795	5	582.655,355 362.904,994	2.842
5	582.655,355 362.904,994	6	582.655,355 362.903,998	0.996

Punct început	X / Y	Punct sfârşit	X / Y	Lungime segment (** (m)
6	582.655,355 362.903,998	7	582.654,355 362.903,998	1.0
7	582.654,355 362.903,998	8	582.654,355 362.904,998	1.0
8	582.654,355 362.904,998	9	582.655,355 362.904,998	1.0
9	582.655,355 362.904,998	10	582.657,552 362.906,797	2.84
10	582.657,552 362.906,797	11	582.655,348 362.909,872	3.783
11	582.655,348 362.909,872	12	582.652,225 362.913,304	4.64
12	582.652,225 362.913,304	1	582.180,38 362.847,98	476.345

**** Lungimile segmentelor sunt determinate în planul de proiecţie Stereo 70 şi sunt rotunjite la 1 milimetru.**
***** Distanţa dintre puncte este formată din segmente cumulate ce sunt mai mici decât valoarea 1 milimetru.**

DATE DESPRE IMOBILUL NR. 4663

Oficiul de Cadastru şi Publicitate Imobiliară PRAHOVA
Biroul de Cadastru şi Publicitate Imobiliară Ploiești

A. Partea I. Descrierea imobilului

TEREN Extravilan

Adresa: Jud. Prahova

Nr. Crt	Nr cadastral Nr. topografic	Suprafaţa* (mp)	Observaţii / Referinţe
A1		6.000	Sector cadastral:35 Teren neimprejmuit;

B. Partea II. Proprietari şi acte

Inscrieri privitoare la dreptul de proprietate şi alte drepturi reale		Referinţe
/		
Act Administrativ nr. 24270, din 17/10/1994 emis de CJSDAPT PRAHOVA;		
B1	Intabulare, drept de PROPRIETATE, dobandit prin Reconstituire, cota actuala 1/1, cota initiala 1/1	A1
	1) **SANDU ION NICOLAE**, Lipsă CNP.	

C. Partea III. SARCINI .

Inscrieri privind dezmembramintele dreptului de proprietate, drepturi reale de garanţie şi sarcini	Referinţe
NU SUNT	

Anexa Nr. 1 La Partea I

Teren

Nr cadastral	Suprafaţa (mp)*	Observaţii / Referinţe
	6.000	

* Suprafaţa este determinată in planul de proiecţie Stereo 70.

DETALII LINIARE IMOBIL

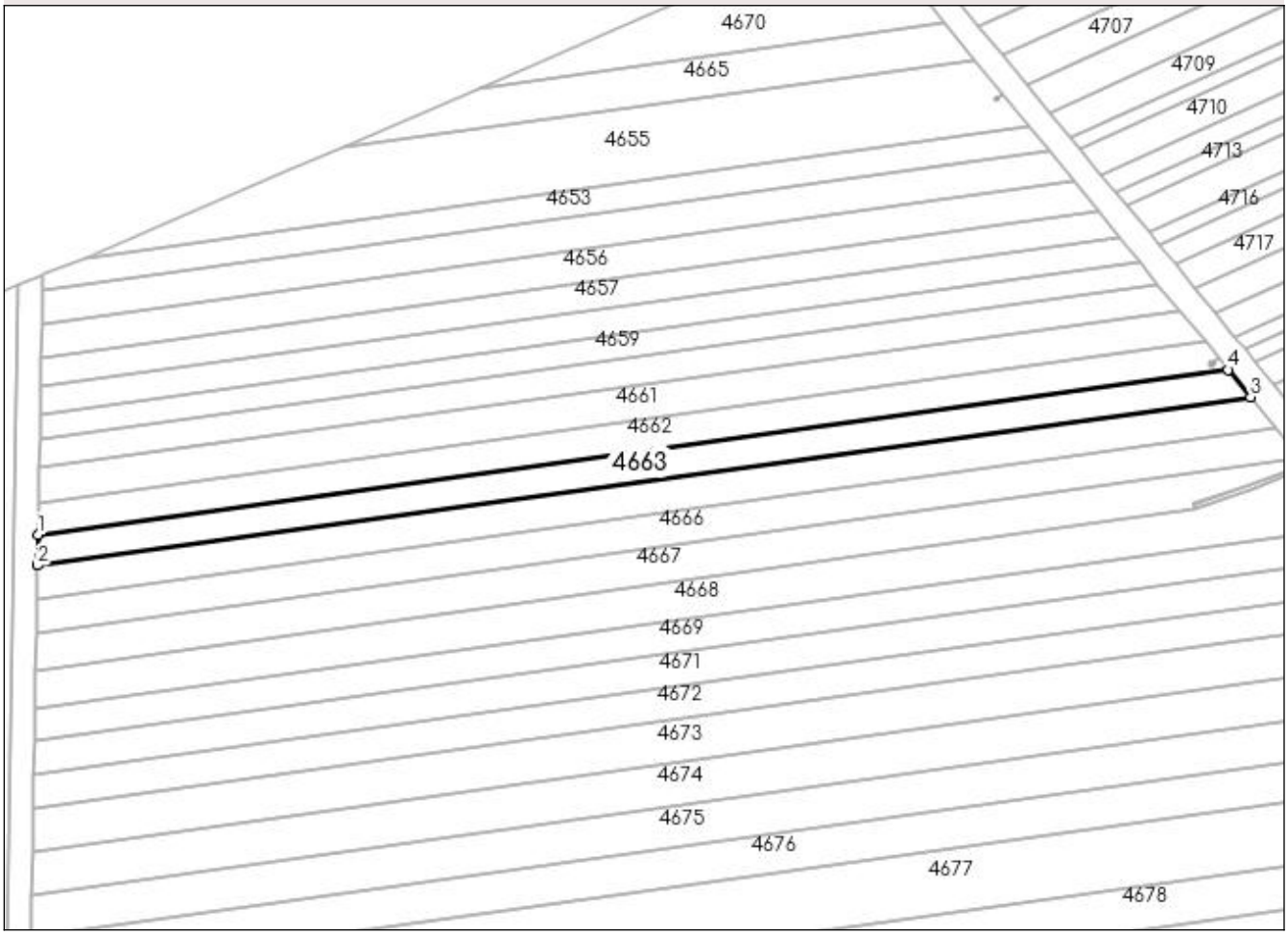

Date referitoare la teren

Crt	Categorie folosinţă	Intra vilan	Suprafaţa (mp)	Tarla	Parcelă	Nr. topo	Observaţii / Referinţe
1	arabil	NU	6.000	27	81/60	-	

Lungime Segmente

1) Valorile lungimilor segmentelor sunt obţinute din proiecţie în plan.

Punct început	X / Y	Punct sfârşit	X / Y	Lungime segment (** (m)
1	582.180,149 362.835,358	2	582.179,923 362.822,981	12.379
2	582.179,923 362.822,981	3	582.670,563 362.890,907	495.32
3	582.670,563 362.890,907	4	582.661,484 362.901,996	14.332
4	582.661,484 362.901,996	1	582.180,149 362.835,358	485.926

** Lungimile segmentelor sunt determinate în planul de proiecţie Stereo 70 şi sunt rotunjite la 1 milimetru.
*** Distanţa dintre puncte este formată din segmente cumulate ce sunt mai mici decât valoarea 1 milimetru.

DATE DESPRE IMOBILUL NR. 4664

Oficiul de Cadastru şi Publicitate Imobiliară PRAHOVA
Biroul de Cadastru şi Publicitate Imobiliară Ploiești

A. Partea I. Descrierea imobilului

TEREN Extravilan

Adresa: Jud. Prahova

Nr. Crt	Nr cadastral Nr. topografic	Suprafaţa* (mp)	Observaţii / Referinţe
A1		6.800	Sector cadastral:35 Teren neimprejmuit;

B. Partea II. Proprietari şi acte

Inscrieri privitoare la dreptul de proprietate şi alte drepturi reale		Referinţe
/		
Act Administrativ nr. 24259, din 17/10/1994 emis de CJSDAPT PRAHOVA;		
B1	Intabulare, drept de PROPRIETATE, dobandit prin Reconstituire, cota actuala 1/1, cota initiala 1/1	A1
	1) **COMAN CONSTANTIN MARIN**, Lipsă CNP.	

C. Partea III. SARCINI .

Inscrieri privind dezmembramintele dreptului de proprietate, drepturi reale de garanţie şi sarcini	Referinţe
NU SUNT	

Anexa Nr. 1 La Partea I

Teren

Nr cadastral	Suprafaţa (mp)*	Observaţii / Referinţe
	6.800	

* Suprafaţa este determinată in planul de proiecţie Stereo 70.

DETALII LINIARE IMOBIL

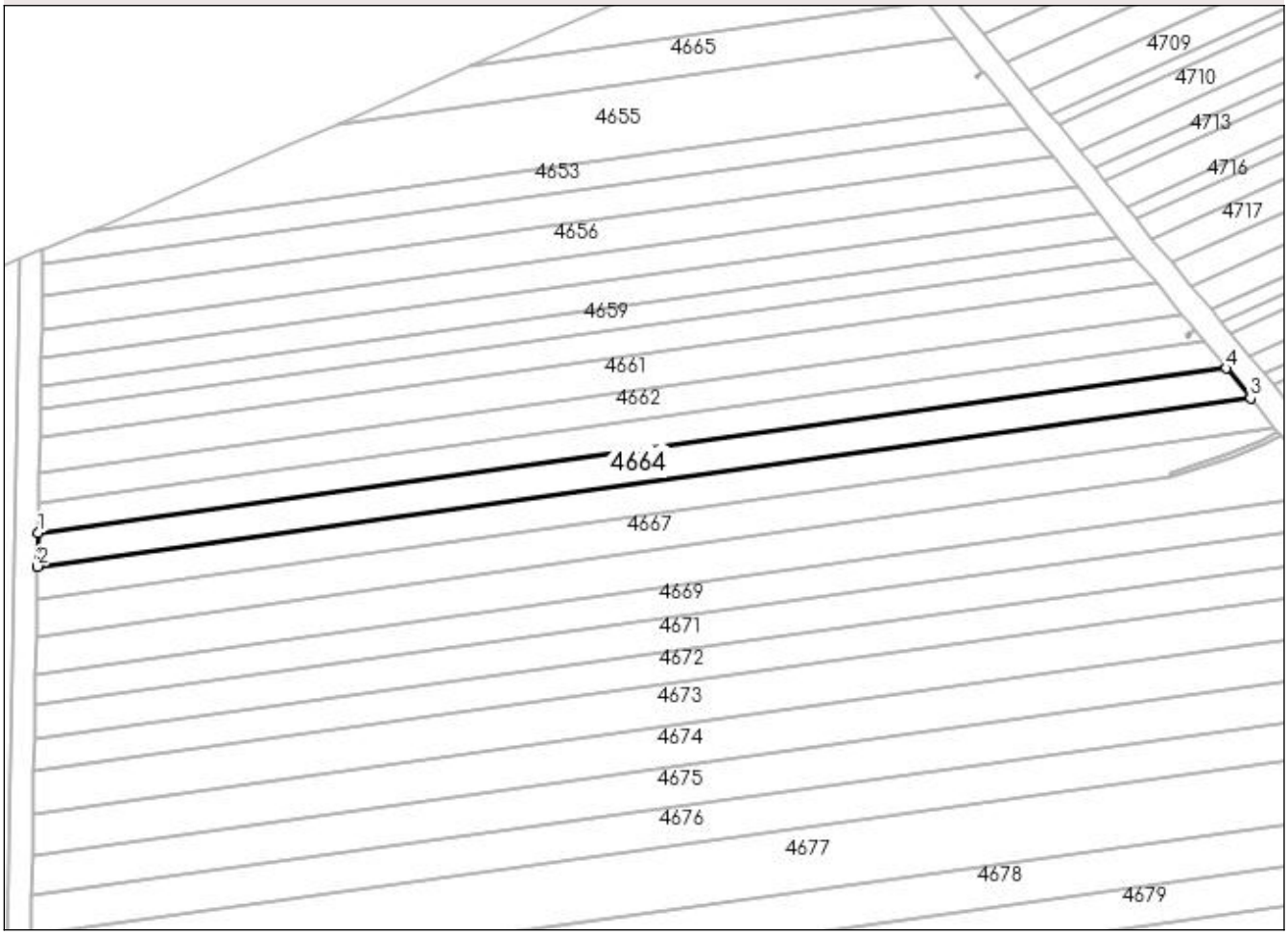

Date referitoare la teren

Crt	Categorie folosinţă	Intra vilan	Suprafaţa (mp)	Tarla	Parcelă	Nr. topo	Observaţii / Referinţe
1	arabil	NU	6.800	27	81/61	-	

Lungime Segmente

1) Valorile lungimilor segmentelor sunt obţinute din proiecţie în plan.

Punct început	X / Y	Punct sfârşit	X / Y	Lungime segment (** (m)
1	582.179,923 362.822,981	2	582.179,671 362.809,231	13.752
2	582.179,671 362.809,231	3	582.680,65 362.878,589	505.757
3	582.680,65 362.878,589	4	582.670,563 362.890,907	15.921
4	582.670,563 362.890,907	1	582.179,923 362.822,981	495.32

** Lungimile segmentelor sunt determinate în planul de proiecţie Stereo 70 şi sunt rotunjite la 1 milimetru.
*** Distanţa dintre puncte este formată din segmente cumulate ce sunt mai mici decât valoarea 1 milimetru.

DATE DESPRE IMOBILUL NR. 4665

Oficiul de Cadastru şi Publicitate Imobiliară PRAHOVA
Biroul de Cadastru şi Publicitate Imobiliară Ploieşti

A. Partea I. Descrierea imobilului

TEREN Extravilan

Adresa: Jud. Prahova

Nr. Crt	Nr cadastral Nr. topografic	Suprafaţa* (mp)	Observaţii / Referinţe
A1		3.600	Sector cadastral:35 Teren neimprejmuit;

B. Partea II. Proprietari şi acte

Inscrieri privitoare la dreptul de proprietate şi alte drepturi reale		Referinţe
/		
Act Administrativ nr. 265, din 19/12/2006 emis de CJSDAPT PRAHOVA;		
B1	Intabulare, drept de PROPRIETATE, dobandit prin Reconstituire, cota actuala 1/1, cota initiala 1/1	A1
	1) **RADULESCU MARIN**, Lipsă CNP. 2) **RADULESCU ION**, Lipsă CNP. 3) **RADULESCU GHEORGHE**, Lipsă CNP. 4) **RADULESCU DUMITRU**, Lipsă CNP. 5) **GHEORGHE ELENA**, Lipsă CNP.	

C. Partea III. SARCINI .

Inscrieri privind dezmembramintele dreptului de proprietate, drepturi reale de garanţie şi sarcini	Referinţe
NU SUNT	

Anexa Nr. 1 La Partea I

Teren

Nr cadastral	Suprafaţa (mp)*	Observaţii / Referinţe
	3.600	

* Suprafaţa este determinată in planul de proiecţie Stereo 70.

DETALII LINIARE IMOBIL

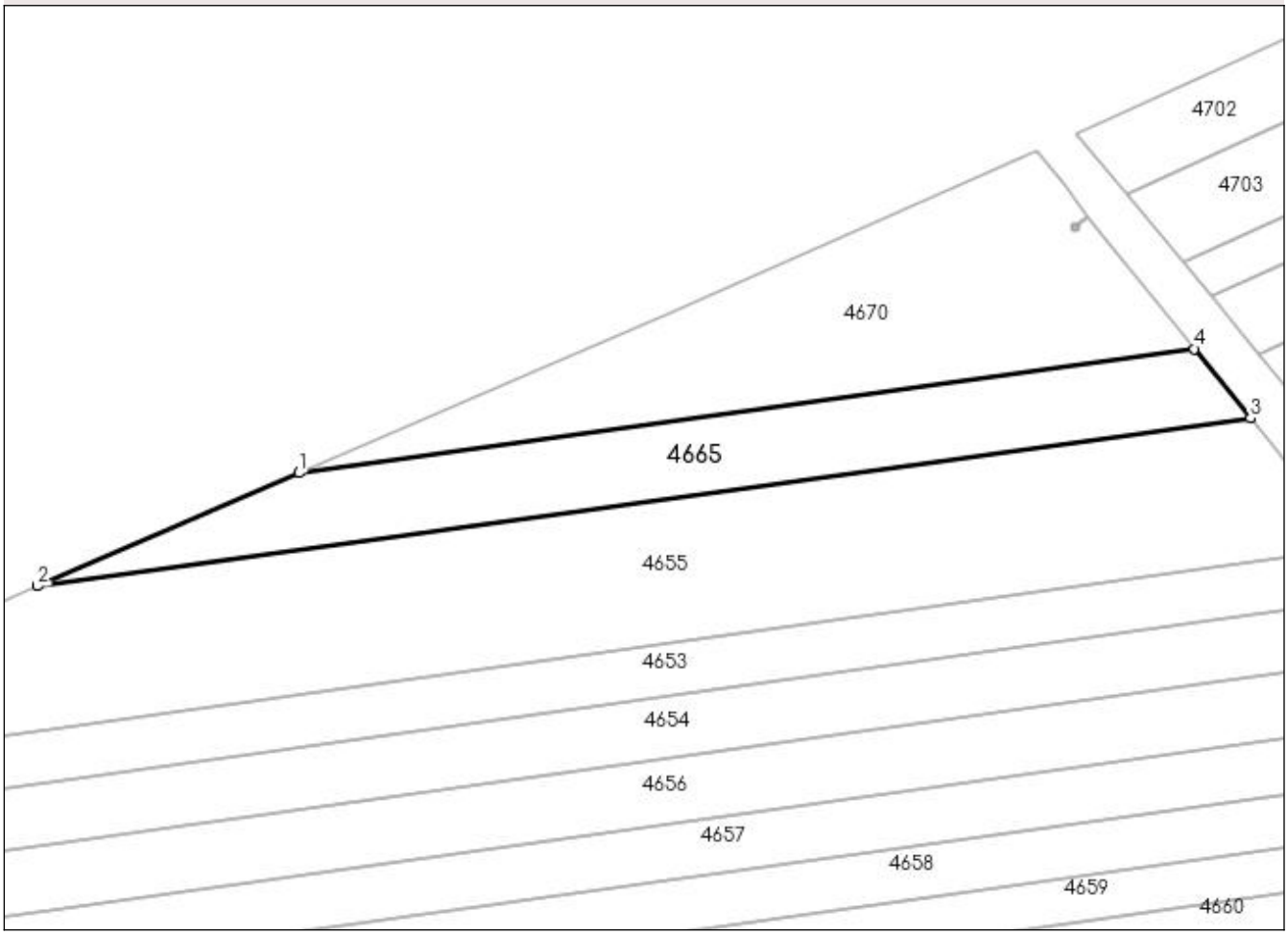

Date referitoare la teren

Crt	Categorie folosinţă	Intra vilan	Suprafaţa (mp)	Tarla	Parcelă	Nr. topo	Observaţii / Referinţe
1	arabil	NU	3.600	27	81/49	-	

Lungime Segmente
1) Valorile lungimilor segmentelor sunt obţinute din proiecţie în plan.

Punct început	X / Y	Punct sfârşit	X / Y	Lungime segment (** (m)
1	582.358,557 363.015,855	2	582.303,512 362.992,015	59.986
2	582.303,512 362.992,015	3	582.558,91 363.027,373	257.834
3	582.558,91 363.027,373	4	582.547,062 363.041,953	18.787
4	582.547,062 363.041,953	1	582.358,557 363.015,855	190.303

** Lungimile segmentelor sunt determinate în planul de proiecţie Stereo 70 şi sunt rotunjite la 1 milimetru.
*** Distanţa dintre puncte este formată din segmente cumulate ce sunt mai mici decât valoarea 1 milimetru.

DATE DESPRE IMOBILUL NR. 4666

Oficiul de Cadastru şi Publicitate Imobiliară PRAHOVA
Biroul de Cadastru şi Publicitate Imobiliară Ploieşti

A. Partea I. Descrierea imobilului

TEREN Extravilan

Adresa: Jud. Prahova

Nr. Crt	Nr cadastral Nr. topografic	Suprafaţa* (mp)	Observaţii / Referinţe
A1		6.900	Sector cadastral:35 Teren neimprejmuit;

B. Partea II. Proprietari şi acte

Inscrieri privitoare la dreptul de proprietate şi alte drepturi reale		Referinţe
/		
Act Administrativ nr. 30463, din 12/01/1995 emis de CJSDAPT PRAHOVA;		
B1	Intabulare, drept de PROPRIETATE, dobandit prin Reconstituire, cota actuala 1/1, cota initiala 1/1	A1
	1) **ŞTEFAN DUMITRU MARIA**, Lipsă CNP.	

C. Partea III. SARCINI .

Inscrieri privind dezmembramintele dreptului de proprietate, drepturi reale de garanţie şi sarcini	Referinţe
NU SUNT	

Anexa Nr. 1 La Partea I

Teren

Nr cadastral	Suprafaţa (mp)*	Observaţii / Referinţe
	6.900	

* Suprafaţa este determinată in planul de proiecţie Stereo 70.

DETALII LINIARE IMOBIL

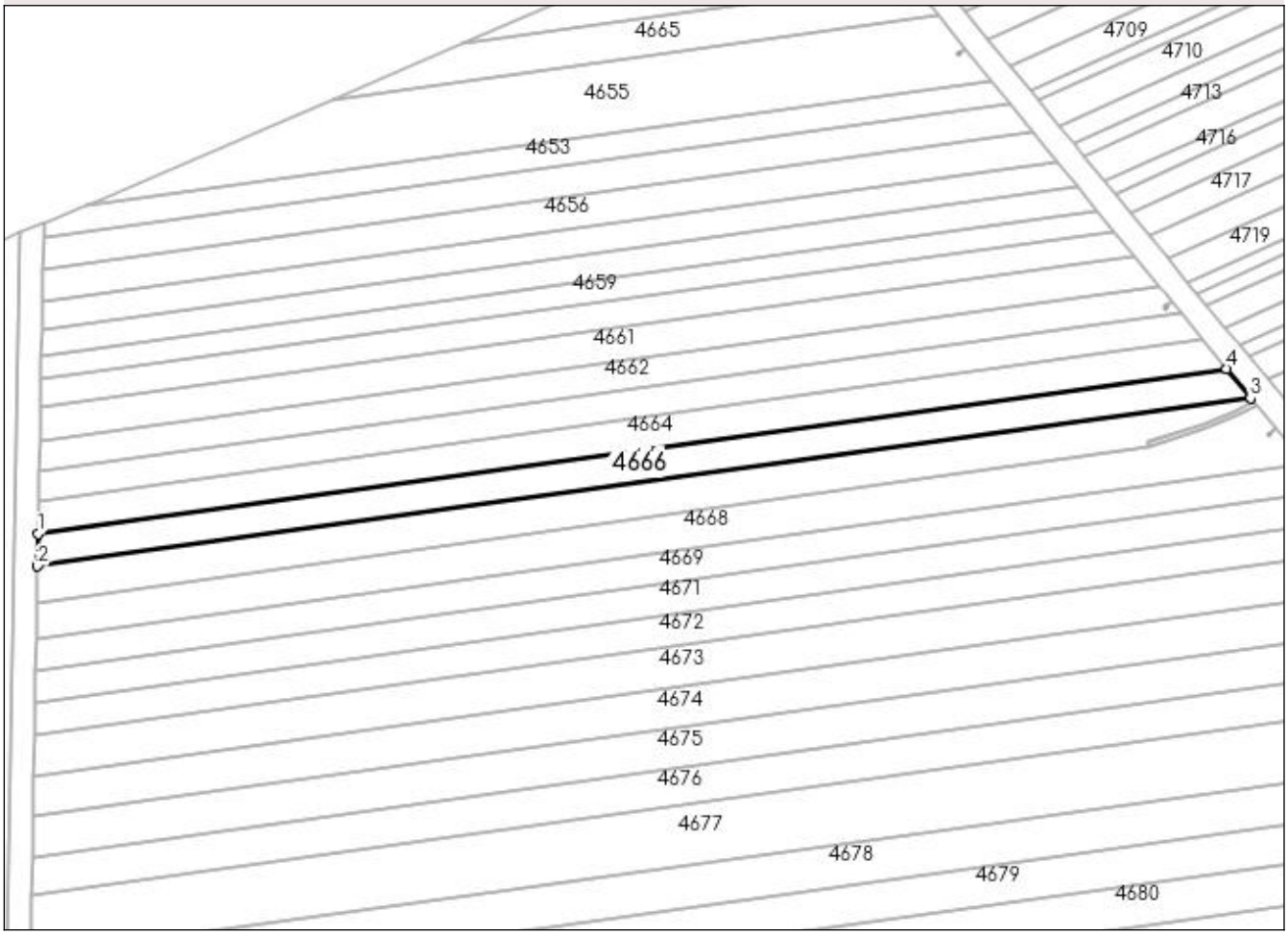

Date referitoare la teren

Crt	Categorie folosinţă	Intra vilan	Suprafaţa (mp)	Tarla	Parcelă	Nr. topo	Observaţii / Referinţe
1	arabil	NU	6.900	27	81/62	-	

Lungime Segmente

1) Valorile lungimilor segmentelor sunt obţinute din proiecţie în plan.

Punct început	X / Y	Punct sfârşit	X / Y	Lungime segment (** (m)
1	582.179,671 362.809,231	2	582.179,421 362.795,563	13.67
2	582.179,421 362.795,563	3	582.690,676 362.866,344	516.131
3	582.690,676 362.866,344	4	582.680,65 362.878,589	15.826
4	582.680,65 362.878,589	1	582.179,671 362.809,231	505.757

** Lungimile segmentelor sunt determinate în planul de proiecţie Stereo 70 şi sunt rotunjite la 1 milimetru.
*** Distanţa dintre puncte este formată din segmente cumulate ce sunt mai mici decât valoarea 1 milimetru.

DATE DESPRE IMOBILUL NR. 4667

Oficiul de Cadastru şi Publicitate Imobiliară PRAHOVA
Biroul de Cadastru şi Publicitate Imobiliară Ploieşti

A. Partea I. Descrierea imobilului

TEREN Extravilan

Adresa: Jud. Prahova

Nr. Crt	Nr cadastral Nr. topografic	Suprafaţa* (mp)	Observaţii / Referinţe
A1		7.300	Sector cadastral:35 Teren neimprejmuit;

B. Partea II. Proprietari şi acte

Inscrieri privitoare la dreptul de proprietate şi alte drepturi reale		Referinţe
/		
Act Administrativ nr. 30448, din 12/01/1995 emis de CJSDAPT PRAHOVA;		
B1	Intabulare, drept de PROPRIETATE, dobandit prin Reconstituire, cota actuala 1/1, cota initiala 1/1	A1
	1) **ZAMFIR FRUSINA**, Lipsă CNP.	

C. Partea III. SARCINI .

Inscrieri privind dezmembramintele dreptului de proprietate, drepturi reale de garanţie şi sarcini	Referinţe
NU SUNT	

Anexa Nr. 1 La Partea I

Teren

Nr cadastral	Suprafaţa (mp)*	Observaţii / Referinţe
	7.300	

* Suprafaţa este determinată in planul de proiecţie Stereo 70.

DETALII LINIARE IMOBIL

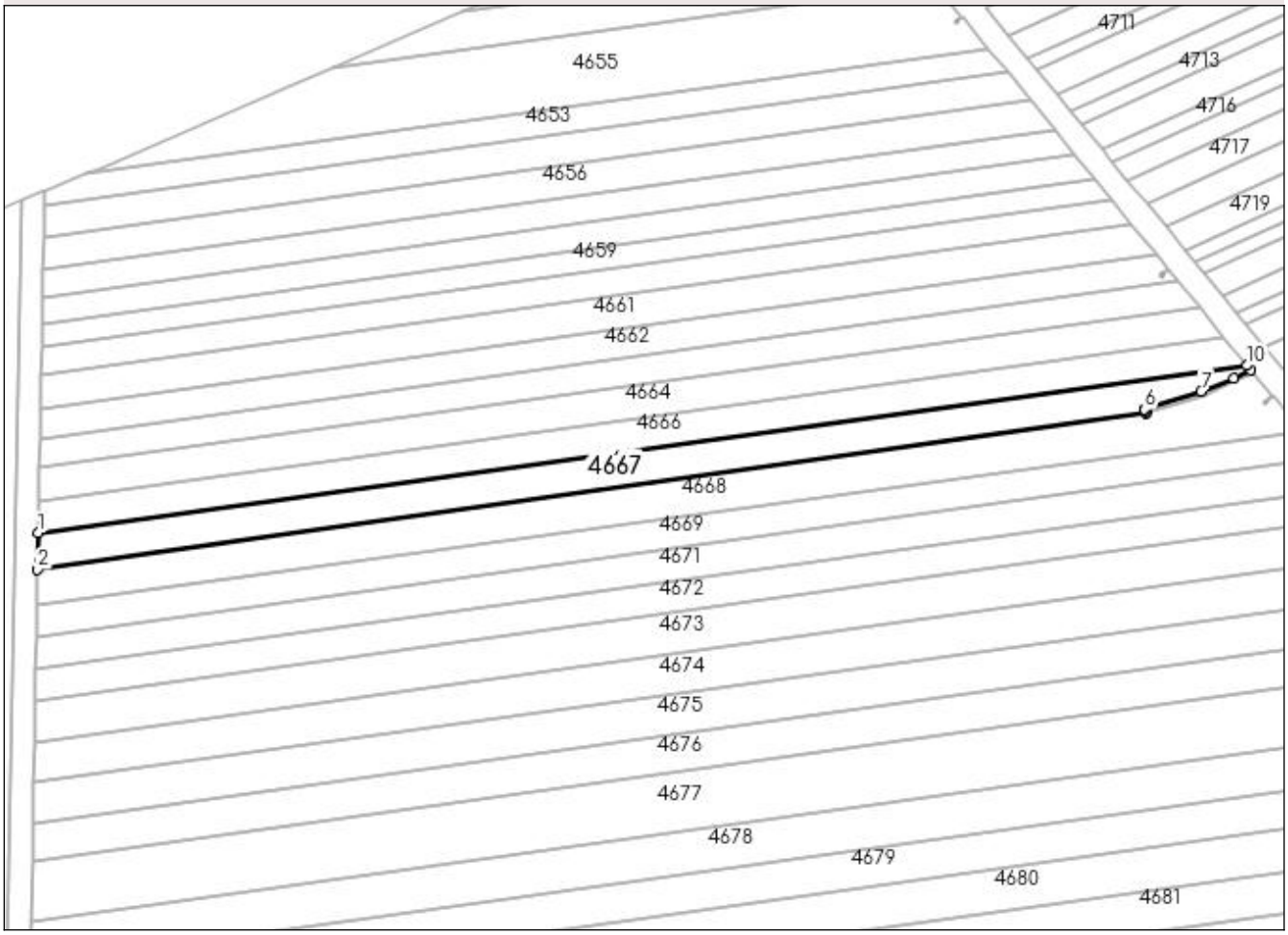

Date referitoare la teren

Crt	Categorie folosinţă	Intra vilan	Suprafaţa (mp)	Tarla	Parcelă	Nr. topo	Observaţii / Referinţe
1	arabil	NU	7.300	27	81/63	-	

Lungime Segmente

1) Valorile lungimilor segmentelor sunt obţinute din proiecţie în plan.

Punct început	X / Y	Punct sfârşit	X / Y	Lungime segment (** (m)
1	582.179,421 362.795,563	2	582.179,14 362.780,197	15.369
2	582.179,14 362.780,197	3	582.647,862 362.846,078	473.329
3	582.647,862 362.846,078	4	582.647,665 362.846,872	0.818
4	582.647,665 362.846,872	5	582.647,411 362.847,613	0.783
5	582.647,411 362.847,613	6	582.647,332 362.847,832	0.233

Punct început	X / Y	Punct sfârşit	X / Y	Lungime segment (** (m)
6	582.647,332 362.847,832	7	582.671,224 362.855,465	25.082
7	582.671,224 362.855,465	8	582.684,996 362.860,964	14.829
8	582.684,996 362.860,964	9	582.692,096 362.864,61	7.981
9	582.692,096 362.864,61	10	582.690,676 362.866,344	2.241
10	582.690,676 362.866,344	1	582.179,421 362.795,563	516.131

**** Lungimile segmentelor sunt determinate în planul de proiecţie Stereo 70 şi sunt rotunjite la 1 milimetru.**
***** Distanţa dintre puncte este formată din segmente cumulate ce sunt mai mici decât valoarea 1 milimetru.**

DATE DESPRE IMOBILUL NR. 4668

Oficiul de Cadastru şi Publicitate Imobiliară PRAHOVA
Biroul de Cadastru şi Publicitate Imobiliară Ploiești

A. Partea I. Descrierea imobilului

TEREN Extravilan

Adresa: Jud. Prahova

Nr. Crt	Nr cadastral Nr. topografic	Suprafaţa* (mp)	Observaţii / Referinţe
A1		8.700	Sector cadastral:35 Teren neimprejmuit;

B. Partea II. Proprietari şi acte

Inscrieri privitoare la dreptul de proprietate şi alte drepturi reale		Referinţe
/		
Act Administrativ nr. 28802, din 25/10/1994 emis de CJSDAPT PRAHOVA;		
B1	Intabulare, drept de PROPRIETATE, dobandit prin Reconstituire, cota actuala 1/1, cota initiala 1/1	A1
	1) **RĂDULESCU GHEORGHE FLOAREA**, Lipsă CNP.	

C. Partea III. SARCINI .

Inscrieri privind dezmembramintele dreptului de proprietate, drepturi reale de garanţie şi sarcini	Referinţe
NU SUNT	

Anexa Nr. 1 La Partea I

Teren

Nr cadastral	Suprafaţa (mp)*	Observaţii / Referinţe
	8.700	

* Suprafaţa este determinată in planul de proiecţie Stereo 70.

DETALII LINIARE IMOBIL

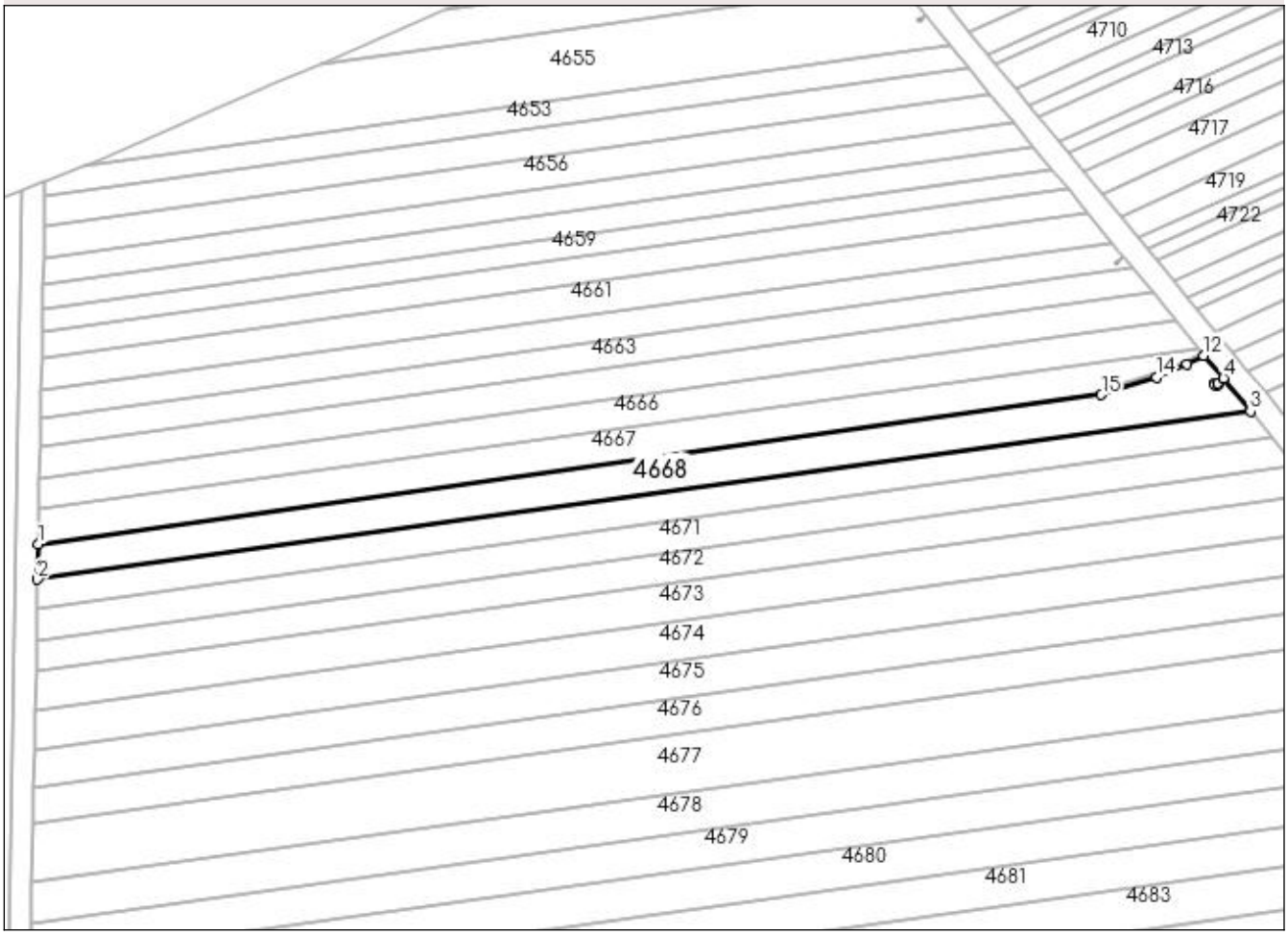

Date referitoare la teren

Crt	Categorie folosinţă	Intra vilan	Suprafaţa (mp)	Tarla	Parcelă	Nr. topo	Observaţii / Referinţe
1	arabil	NU	8.700	27	81/64	-	

Lungime Segmente

1) Valorile lungimilor segmentelor sunt obţinute din proiecţie în plan.

Punct început	X / Y	Punct sfârşit	X / Y	Lungime segment (** (m)
1	582.179,14 362.780,197	2	582.178,858 362.764,736	15.464
2	582.178,858 362.764,736	3	582.713,616 362.838,77	539.858
3	582.713,616 362.838,77	4	582.701,701 362.853,383	18.855
4	582.701,701 362.853,383	5	582.701,565 362.853,541	0.208
5	582.701,565 362.853,541	6	582.699,036 362.851,366	3.336

Punct început	X / Y	Punct sfârşit	X / Y	Lungime segment (** (m)
6	582.699,036 362.851,366	7	582.699,036 362.850,37	0.996
7	582.699,036 362.850,37	8	582.698,036 362.850,37	1.0
8	582.698,036 362.850,37	9	582.698,036 362.851,37	1.0
9	582.698,036 362.851,37	10	582.699,036 362.851,37	1.0
10	582.699,036 362.851,37	11	582.701,563 362.853,543	3.333
11	582.701,563 362.853,543	12	582.693,026 362.863,472	13.094
12	582.693,026 362.863,472	13	582.685,589 362.859,518	8.423
13	582.685,589 362.859,518	14	582.672,12 362.853,834	14.619
14	582.672,12 362.853,834	15	582.647,862 362.846,078	25.468
15	582.647,862 362.846,078	1	582.179,14 362.780,197	473.329

** Lungimile segmentelor sunt determinate în planul de proiecţie Stereo 70 şi sunt rotunjite la 1 milimetru.
*** Distanţa dintre puncte este formată din segmente cumulate ce sunt mai mici decât valoarea 1 milimetru.

DATE DESPRE IMOBILUL NR. 4669

Oficiul de Cadastru şi Publicitate Imobiliară PRAHOVA
Biroul de Cadastru şi Publicitate Imobiliară Ploieşti

A. Partea I. Descrierea imobilului

Nr. CF vechi:1640
Nr. cadastral vechi:10412

TEREN Extravilan

Adresa: Jud. Prahova

Nr. Crt	Nr cadastral Nr. topografic	Suprafaţa* (mp)	Observaţii / Referinţe
A1	20526	7.000	Sector cadastral:35 Teren neimprejmuit;

B. Partea II. Proprietari şi acte

Inscrieri privitoare la dreptul de proprietate şi alte drepturi reale		Referinţe
58094 / 27/08/2008		
Act Notarial nr. 950, din 26/08/2008 emis de NP TOMESCU ALICE;		
B2	Intabulare, drept de PROPRIETATEcumparare, dobandit prin Conventie, cota actuala 1/1, cota initiala 1/1	A1
	1) **ABBASI DOINA**, (casatorita cu ABBASI MOHAMMAD TAGHI - cetatean iranian) Lipsă CNP.	

C. Partea III. SARCINI .

Inscrieri privind dezmembramintele dreptului de proprietate, drepturi reale de garanţie şi sarcini	Referinţe
NU SUNT	

Anexa Nr. 1 La Partea I

Teren

Nr cadastral	Suprafaţa (mp)*	Observaţii / Referinţe
20526	7.000	

* Suprafaţa este determinată in planul de proiecţie Stereo 70.

DETALII LINIARE IMOBIL

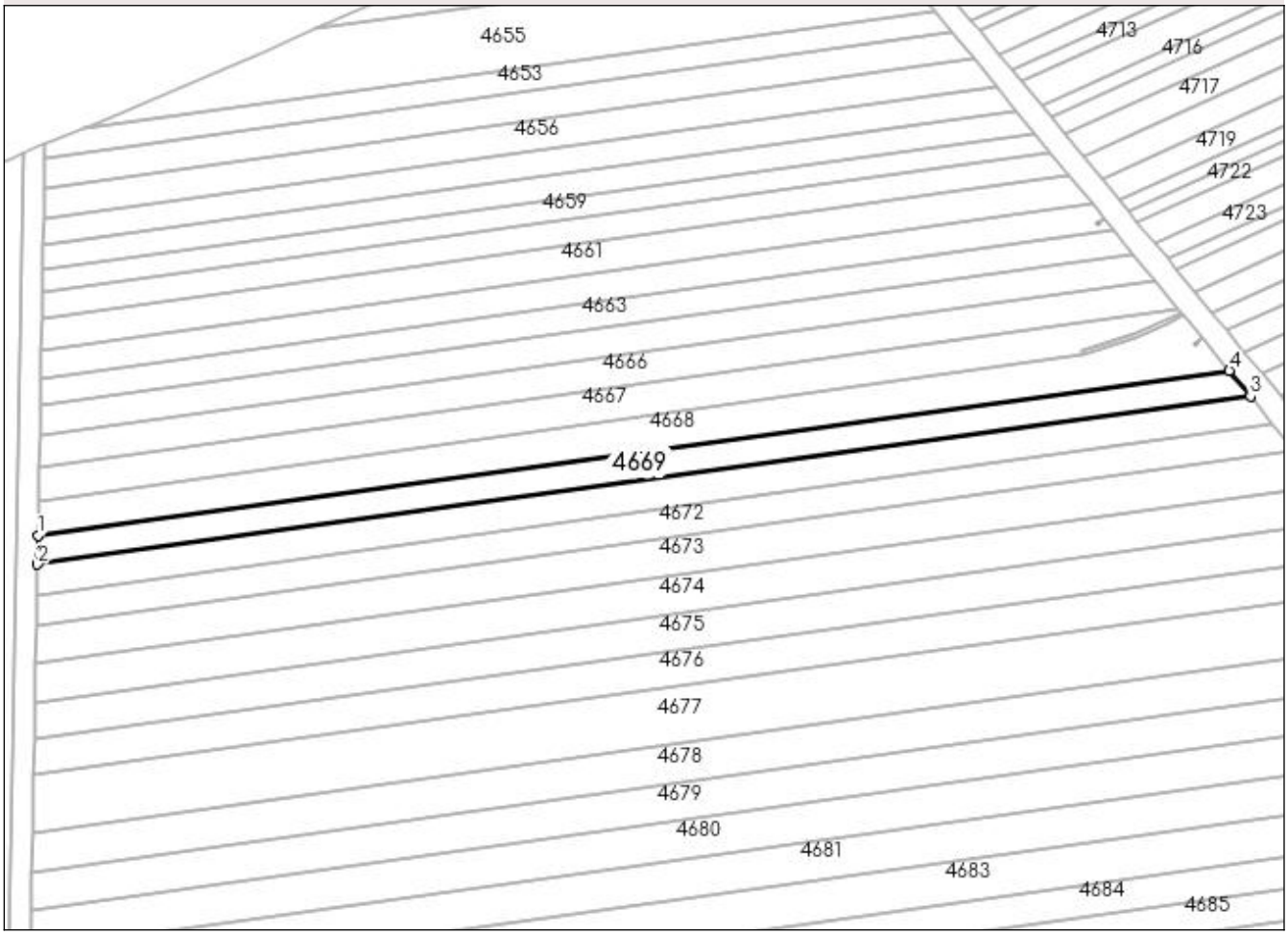

Date referitoare la teren

Crt	Categorie folosinţă	Intra vilan	Suprafaţa (mp)	Tarla	Parcelă	Nr. topo	Observaţii / Referinţe
1	arabil	NU	7.000	27	A 81/65	-	

Lungime Segmente

1) Valorile lungimilor segmentelor sunt obţinute din proiecţie în plan.

Punct început	X / Y	Punct sfârşit	X / Y	Lungime segment (** (m)
1	582.178,858 362.764,736	2	582.178,62 362.751,731	13.007
2	582.178,62 362.751,731	3	582.723,121 362.827,114	549.694
3	582.723,121 362.827,114	4	582.713,616 362.838,77	15.04
4	582.713,616 362.838,77	1	582.178,858 362.764,736	539.858

** Lungimile segmentelor sunt determinate în planul de proiecţie Stereo 70 şi sunt rotunjite la 1 milimetru.
*** Distanţa dintre puncte este formată din segmente cumulate ce sunt mai mici decât valoarea 1 milimetru.

DATE DESPRE IMOBILUL NR. 4670

Oficiul de Cadastru şi Publicitate Imobiliară PRAHOVA
Biroul de Cadastru şi Publicitate Imobiliară Ploieşti

A. Partea I. Descrierea imobilului

Nr. CF vechi:1706
Nr. cadastral vechi:10440

TEREN Extravilan

Adresa: Jud. Prahova

Nr. Crt	Nr cadastral Nr. topografic	Suprafaţa* (mp)	Observaţii / Referinţe
A1	20558	Din acte: 4.300 Masurata: 4.329	Sector cadastral:35 Teren neimprejmuit;

B. Partea II. Proprietari şi acte

Inscrieri privitoare la dreptul de proprietate şi alte drepturi reale		Referinţe
139182 / 28/12/2020		
Act Notarial nr. 7105, din 24/12/2020 emis de NP TODERASCU DAN;		
B5	Intabulare, drept de PROPRIETATEcumparare ca bun propriu, dobandit prin Conventie, cota actuala 1/1, cota initiala 1/1	A1
	1) **ABBASI DOINA**	

C. Partea III. SARCINI

Inscrieri privind dezmembramintele dreptului de proprietate, drepturi reale de garanţie şi sarcini		Referinţe
139182 / 28/12/2020		
Act Notarial nr. 7105, din 24/12/2020 emis de NP TODERASCU DAN;		
C1	Intabulare, drept de FOLOSINTA	A1
	1) **ABBASI MOHAMMAD TAGHI**	

Anexa Nr. 1 La Partea I

Teren

Nr cadastral	Suprafaţa (mp)*	Observaţii / Referinţe
20558	Din acte: 4.300 Masurata: 4.329	

* Suprafaţa este determinată in planul de proiecţie Stereo 70.

DETALII LINIARE IMOBIL

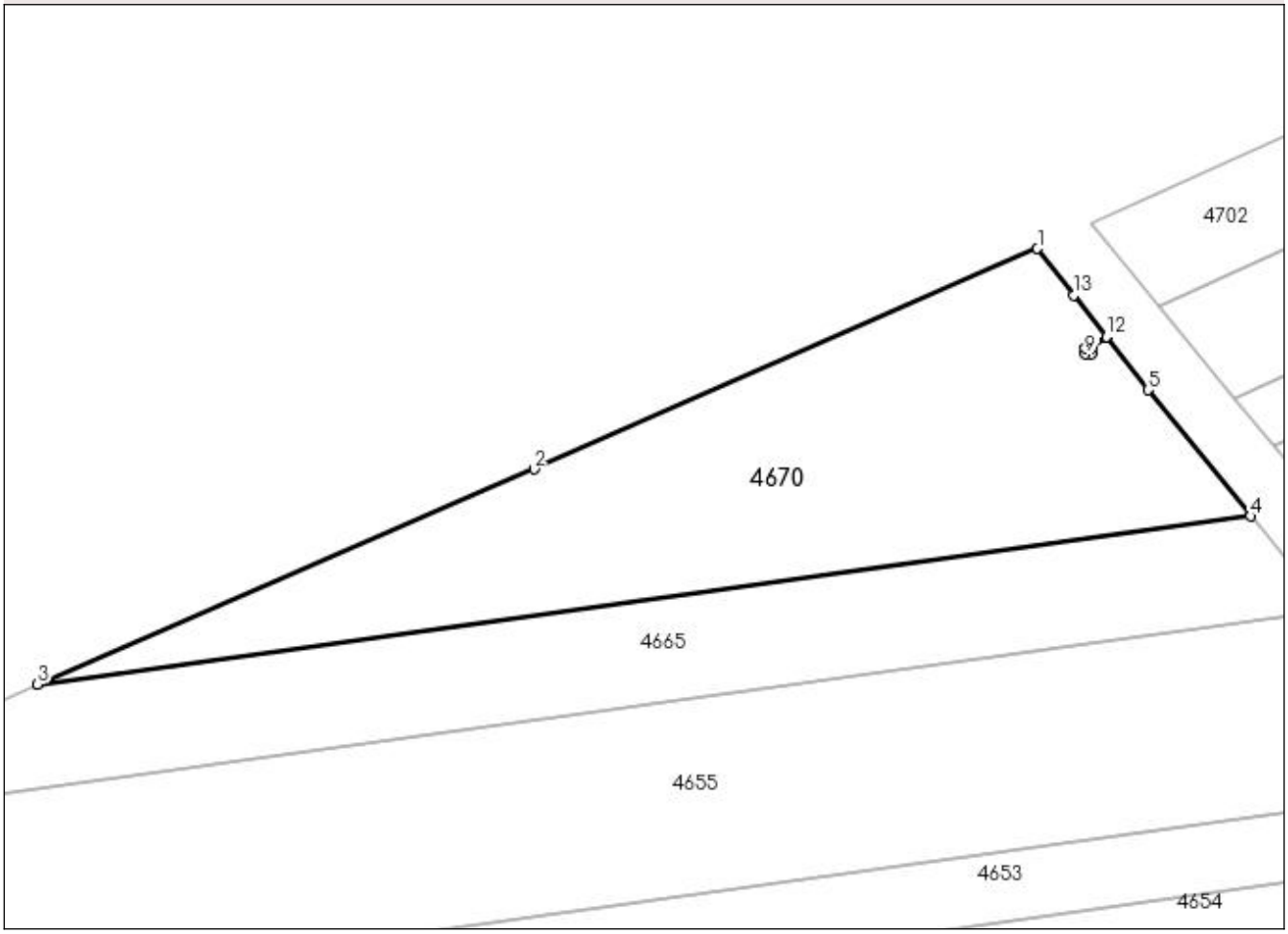

Date referitoare la teren

Crt	Categorie folosinţă	Intra vilan	Suprafaţa (mp)	Tarla	Parcelă	Nr. topo	Observaţii / Referinţe
1	arabil	NU	4.329	27	A 81/48	-	

Lungime Segmente
1) Valorile lungimilor segmentelor sunt obţinute din proiecţie în plan.

Punct început	X / Y	Punct sfârşit	X / Y	Lungime segment (** (m)
1	582.513,961 363.083,506	2	582.435,714 363.049,288	85.402
2	582.435,714 363.049,288	3	582.358,557 363.015,855	84.089
3	582.358,557 363.015,855	4	582.547,062 363.041,953	190.303
4	582.547,062 363.041,953	5	582.531,147 363.061,537	25.235
5	582.531,147 363.061,537	6	582.524,663 363.069,849	10.542

Punct început	X / Y	Punct sfârşit	X / Y	Lungime segment (** (m)
6	582.524,663 363.069,849	7	582.522,414 363.068,094	2.853
7	582.522,414 363.068,094	8	582.522,414 363.067,098	0.996
8	582.522,414 363.067,098	9	582.521,414 363.067,098	1.0
9	582.521,414 363.067,098	10	582.521,414 363.068,098	1.0
10	582.521,414 363.068,098	11	582.522,414 363.068,098	1.0
11	582.522,414 363.068,098	12	582.524,661 363.069,851	2.85
12	582.524,661 363.069,851	13	582.519,625 363.076,306	8.187
13	582.519,625 363.076,306	1	582.513,961 363.083,506	9.161

**** Lungimile segmentelor sunt determinate în planul de proiecţie Stereo 70 şi sunt rotunjite la 1 milimetru.**
***** Distanţa dintre puncte este formată din segmente cumulate ce sunt mai mici decât valoarea 1 milimetru.**

DATE DESPRE IMOBILUL NR. 4671

Oficiul de Cadastru şi Publicitate Imobiliară PRAHOVA
Biroul de Cadastru şi Publicitate Imobiliară Ploieşti

A. Partea I. Descrierea imobilului

Nr. CF vechi:1666
Nr. cadastral vechi:10408

TEREN Extravilan

Adresa: Jud. Prahova

Nr. Crt	Nr cadastral Nr. topografic	Suprafaţa* (mp)	Observaţii / Referinţe
A1	20520	7.500	Sector cadastral:35 Teren neimprejmuit;

B. Partea II. Proprietari şi acte

Inscrieri privitoare la dreptul de proprietate şi alte drepturi reale		Referinţe
58098 / 27/08/2008		
Act Notarial nr. 950, din 26/08/2008 emis de NP TOMESCU ALICE;		
B2	Intabulare, drept de PROPRIETATEcumparare, dobandit prin Conventie, cota actuala 1/1, cota initiala 1/1	A1
	1) **ABBASI DOINA**, (casatorita cu ABBASI MOHAMMAD TAGHI cetatean iranian) Lipsă CNP.	

C. Partea III. SARCINI .

Inscrieri privind dezmembramintele dreptului de proprietate, drepturi reale de garanţie şi sarcini	Referinţe
NU SUNT	

Anexa Nr. 1 La Partea I

Teren

Nr cadastral	Suprafaţa (mp)*	Observaţii / Referinţe
20520	7.500	

* Suprafaţa este determinată in planul de proiecţie Stereo 70.

DETALII LINIARE IMOBIL

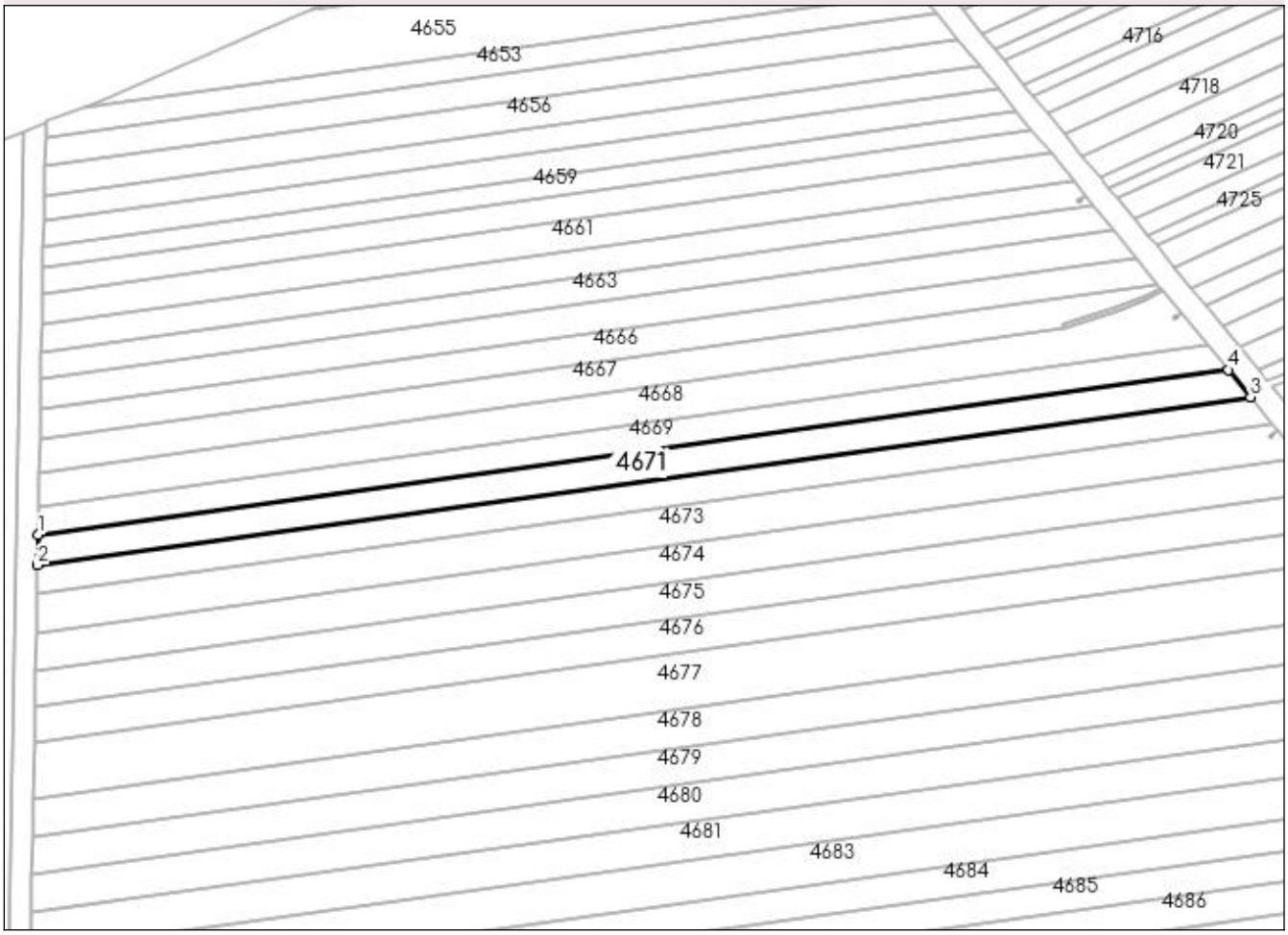

Date referitoare la teren

Crt	Categorie folosinţă	Intra vilan	Suprafaţa (mp)	Tarla	Parcelă	Nr. topo	Observaţii / Referinţe
1	arabil	NU	7.500	27	A81/66	-	

Lungime Segmente

1) Valorile lungimilor segmentelor sunt obţinute din proiecţie în plan.

Punct început	X / Y	Punct sfârşit	X / Y	Lungime segment (** (m)
1	582.178,62 362.751,731	2	582.178,369 362.738,051	13.682
2	582.178,369 362.738,051	3	582.733,12 362.814,853	560.042
3	582.733,12 362.814,853	4	582.723,121 362.827,114	15.821
4	582.723,121 362.827,114	1	582.178,62 362.751,731	549.694

** Lungimile segmentelor sunt determinate în planul de proiecţie Stereo 70 şi sunt rotunjite la 1 milimetru.
*** Distanţa dintre puncte este formată din segmente cumulate ce sunt mai mici decât valoarea 1 milimetru.

DATE DESPRE IMOBILUL NR. 4672

Oficiul de Cadastru şi Publicitate Imobiliară PRAHOVA
Biroul de Cadastru şi Publicitate Imobiliară Ploieşti

A. Partea I. Descrierea imobilului

TEREN Extravilan

Adresa: Jud. Prahova

Nr. Crt	Nr cadastral Nr. topografic	Suprafaţa* (mp)	Observaţii / Referinţe
A1		7.500	Sector cadastral:35 Teren neimprejmuit;

B. Partea II. Proprietari şi acte

Inscrieri privitoare la dreptul de proprietate şi alte drepturi reale		Referinţe
/		
Act Administrativ nr. 28844, din 25/10/1994 emis de CJSDAPT PRAHOVA;		
B1	Intabulare, drept de PROPRIETATE, dobandit prin Reconstituire, cota actuala 1/1, cota initiala 1/1	A1
	1) **ROTARU ION NICOLAE**, Lipsă CNP.	

C. Partea III. SARCINI .

Inscrieri privind dezmembramintele dreptului de proprietate, drepturi reale de garanţie şi sarcini	Referinţe
NU SUNT	

Anexa Nr. 1 La Partea I

Teren

Nr cadastral	Suprafaţa (mp)*	Observaţii / Referinţe
	7.500	

* Suprafaţa este determinată in planul de proiecţie Stereo 70.

DETALII LINIARE IMOBIL

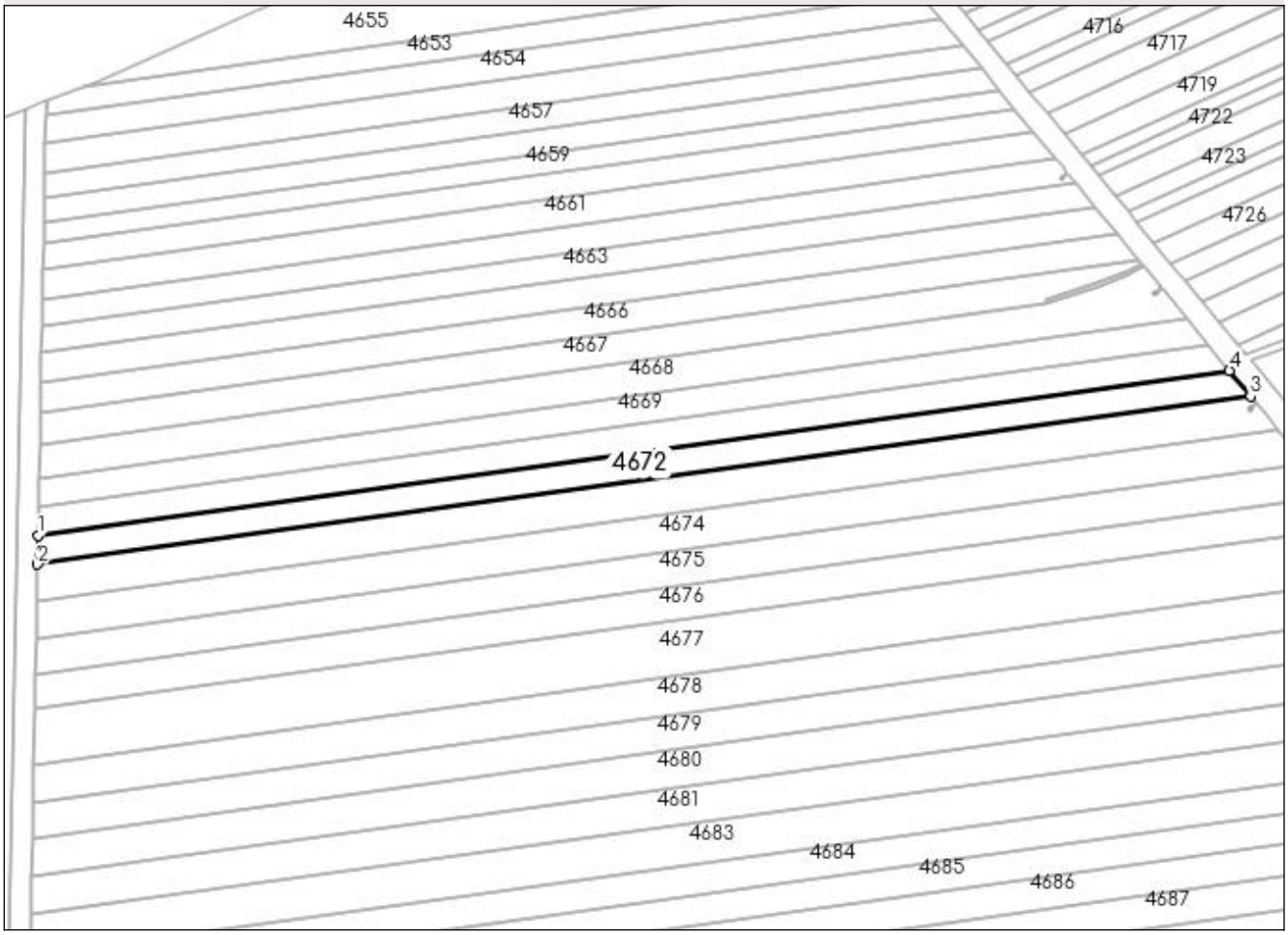

Date referitoare la teren

Crt	Categorie folosinţă	Intra vilan	Suprafaţa (mp)	Tarla	Parcelă	Nr. topo	Observaţii / Referinţe
1	arabil	NU	7.500	27	81/67	-	

Lungime Segmente

1) Valorile lungimilor segmentelor sunt obţinute din proiecţie în plan.

Punct început	X / Y	Punct sfârşit	X / Y	Lungime segment (** (m)
1	582.178,369 362.738,051	2	582.178,124 362.724,619	13.434
2	582.178,124 362.724,619	3	582.742,937 362.802,814	570.2
3	582.742,937 362.802,814	4	582.733,12 362.814,853	15.534
4	582.733,12 362.814,853	1	582.178,369 362.738,051	560.042

** Lungimile segmentelor sunt determinate în planul de proiecţie Stereo 70 şi sunt rotunjite la 1 milimetru.
*** Distanţa dintre puncte este formată din segmente cumulate ce sunt mai mici decât valoarea 1 milimetru.

DATE DESPRE IMOBILUL NR. 4673

Oficiul de Cadastru şi Publicitate Imobiliară PRAHOVA
Biroul de Cadastru şi Publicitate Imobiliară Ploieşti

A. Partea I. Descrierea imobilului

TEREN Extravilan

Adresa: Jud. Prahova

Nr. Crt	Nr cadastral Nr. topografic	Suprafaţa* (mp)	Observaţii / Referinţe
A1		10.000	Sector cadastral:35 Teren neimprejmuit;

B. Partea II. Proprietari şi acte

Inscrieri privitoare la dreptul de proprietate şi alte drepturi reale		Referinţe
/		
Act Administrativ nr. 28803, din 25/10/1994 emis de CJSDAPT PRAHOVA;		
B1	Intabulare, drept de PROPRIETATE, dobandit prin Reconstituire, cota actuala 1/1, cota initiala 1/1	A1
	1) **ROTARU ION NICOLAE**, Lipsă CNP. 2) **ROTARU ION**, Lipsă CNP. 3) **CONSTANTIN ROTARU STELIAN ELENA**, Lipsă CNP.	

C. Partea III. SARCINI .

Inscrieri privind dezmembramintele dreptului de proprietate, drepturi reale de garanţie şi sarcini	Referinţe
NU SUNT	

Anexa Nr. 1 La Partea I

Teren

Nr cadastral	Suprafaţa (mp)*	Observaţii / Referinţe
	10.000	

* Suprafaţa este determinată in planul de proiecţie Stereo 70.

DETALII LINIARE IMOBIL

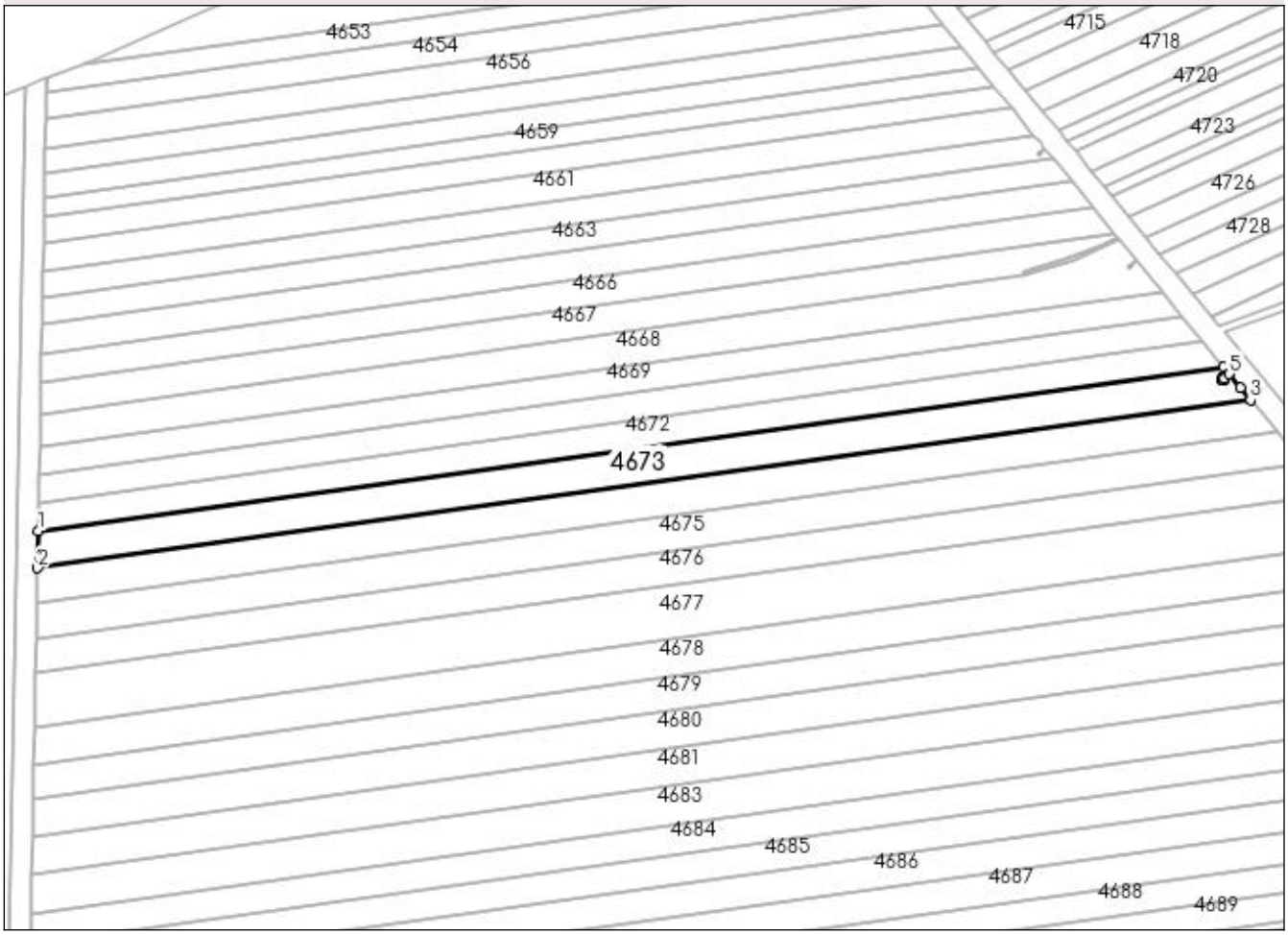

Date referitoare la teren

Crt	Categorie folosinţă	Intra vilan	Suprafaţa (mp)	Tarla	Parcelă	Nr. topo	Observaţii / Referinţe
1	arabil	NU	10.000	27	81/88	-	

Lungime Segmente

1) Valorile lungimilor segmentelor sunt obţinute din proiecţie în plan.

Punct început	X / Y	Punct sfârşit	X / Y	Lungime segment (** (m)
1	582.178,124 362.724,619	2	582.177,803 362.707,073	17.549
2	582.177,803 362.707,073	3	582.755,76 362.787,088	583.47
3	582.755,76 362.787,088	4	582.751,091 362.793,063	7.583
4	582.751,091 362.793,063	5	582.745,642 362.799,496	8.431
5	582.745,642 362.799,496	6	582.743,157 362.797,469	3.207

Punct început	X / Y	Punct sfârşit	X / Y	Lungime segment (** (m)
6	582.743,157 362.797,469	7	582.743,157 362.796,473	0.996
7	582.743,157 362.796,473	8	582.742,157 362.796,473	1.0
8	582.742,157 362.796,473	9	582.742,157 362.797,473	1.0
9	582.742,157 362.797,473	10	582.743,157 362.797,473	1.0
10	582.743,157 362.797,473	11	582.745,64 362.799,498	3.204
11	582.745,64 362.799,498	12	582.742,937 362.802,814	4.278
12	582.742,937 362.802,814	1	582.178,124 362.724,619	570.2

** Lungimile segmentelor sunt determinate în planul de proiecţie Stereo 70 şi sunt rotunjite la 1 milimetru.
*** Distanţa dintre puncte este formată din segmente cumulate ce sunt mai mici decât valoarea 1 milimetru.

DATE DESPRE IMOBILUL NR. 4674

Oficiul de Cadastru şi Publicitate Imobiliară PRAHOVA
Biroul de Cadastru şi Publicitate Imobiliară Ploieşti

A. Partea I. Descrierea imobilului

TEREN Extravilan

Adresa: Jud. Prahova

Nr. Crt	Nr cadastral Nr. topografic	Suprafaţa* (mp)	Observaţii / Referinţe
A1		10.000	Sector cadastral:35 Teren neimprejmuit;

B. Partea II. Proprietari şi acte

Inscrieri privitoare la dreptul de proprietate şi alte drepturi reale		Referinţe
/		
Act Administrativ nr. 28811, din 25/10/1994 emis de CJSDAPT PRAHOVA;		
B1	Intabulare, drept de PROPRIETATE, dobandit prin Reconstituire, cota actuala 1/1, cota initiala 1/1	A1
	1) **ANTON GHEORGHE ECATERINA**, Lipsă CNP.	

C. Partea III. SARCINI .

Inscrieri privind dezmembramintele dreptului de proprietate, drepturi reale de garanţie şi sarcini	Referinţe
NU SUNT	

Anexa Nr. 1 La Partea I

Teren

Nr cadastral	Suprafaţa (mp)*	Observaţii / Referinţe
	10.000	

* Suprafaţa este determinată in planul de proiecţie Stereo 70.

DETALII LINIARE IMOBIL

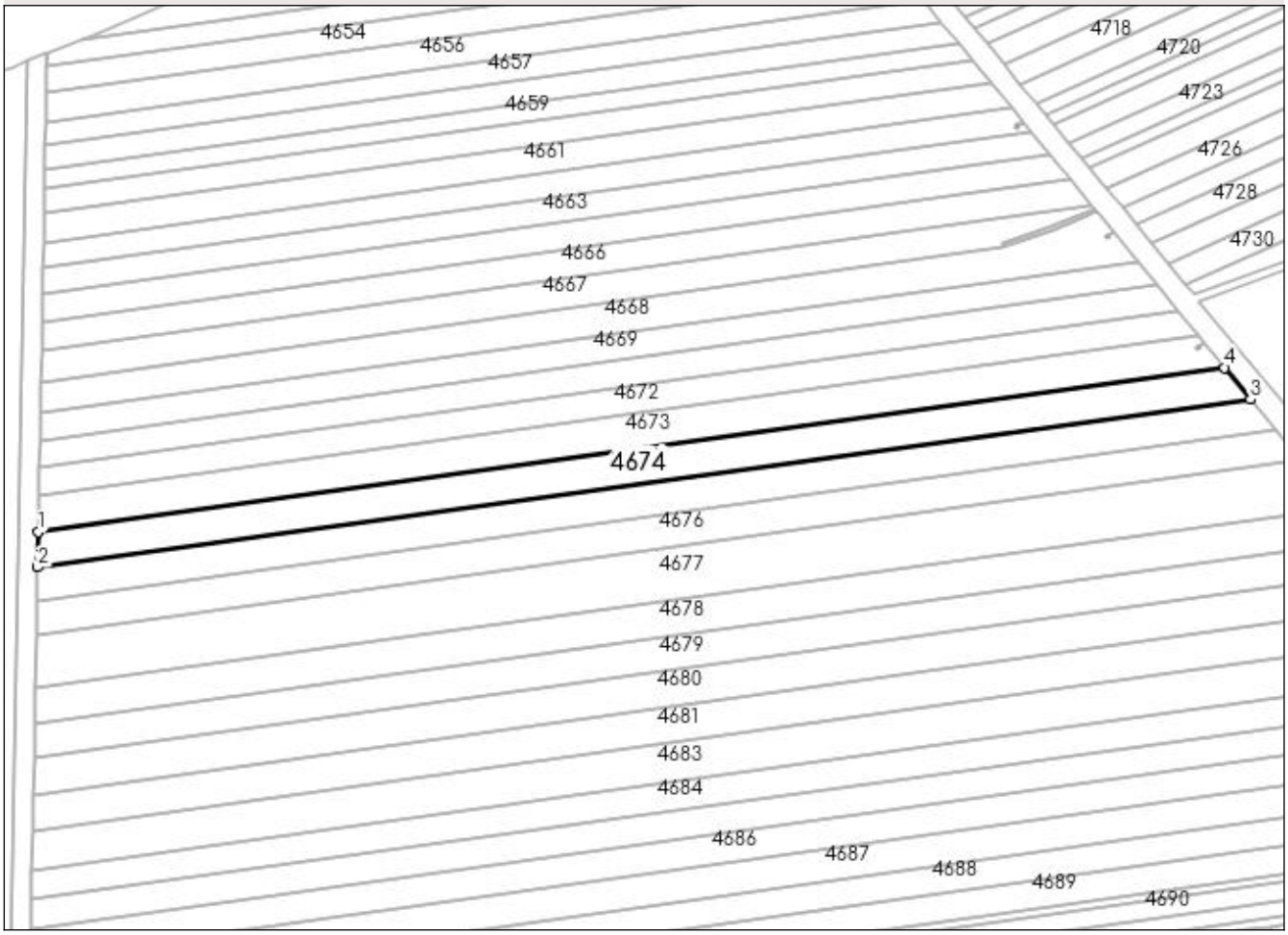

Date referitoare la teren

Crt	Categorie folosinţă	Intra vilan	Suprafaţa (mp)	Tarla	Parcelă	Nr. topo	Observaţii / Referinţe
1	arabil	NU	10.000	27	81/69	-	

Lungime Segmente

1) Valorile lungimilor segmentelor sunt obţinute din proiecţie în plan.

Punct început	X / Y	Punct sfârşit	X / Y	Lungime segment (** (m)
1	582.177,803 362.707,073	2	582.177,489 362.689,917	17.159
2	582.177,489 362.689,917	3	582.768,298 362.771,712	596.444
3	582.768,298 362.771,712	4	582.755,76 362.787,088	19.84
4	582.755,76 362.787,088	1	582.177,803 362.707,073	583.47

** Lungimile segmentelor sunt determinate în planul de proiecţie Stereo 70 şi sunt rotunjite la 1 milimetru.
*** Distanţa dintre puncte este formată din segmente cumulate ce sunt mai mici decât valoarea 1 milimetru.

DATE DESPRE IMOBILUL NR. 4675

Oficiul de Cadastru şi Publicitate Imobiliară PRAHOVA
Biroul de Cadastru şi Publicitate Imobiliară Ploieşti

A. Partea I. Descrierea imobilului

TEREN Extravilan

Adresa: Jud. Prahova

Nr. Crt	Nr cadastral Nr. topografic	Suprafaţa* (mp)	Observaţii / Referinţe
A1		10.000	Sector cadastral:35 Teren neimprejmuit;

B. Partea II. Proprietari şi acte

Inscrieri privitoare la dreptul de proprietate şi alte drepturi reale		Referinţe
/		
Act Administrativ nr. 28845, din 25/10/1994 emis de CJSDAPT PRAHOVA;		
B1	Intabulare, drept de PROPRIETATE, dobandit prin Reconstituire, cota actuala 1/1, cota initiala 1/1	A1
	1) **POPA GHEORGHE MATEI**, Lipsă CNP.	

C. Partea III. SARCINI .

Inscrieri privind dezmembramintele dreptului de proprietate, drepturi reale de garanţie şi sarcini	Referinţe
NU SUNT	

Anexa Nr. 1 La Partea I

Teren

Nr cadastral	Suprafaţa (mp)*	Observaţii / Referinţe
	10.000	

* Suprafaţa este determinată in planul de proiecţie Stereo 70.

DETALII LINIARE IMOBIL

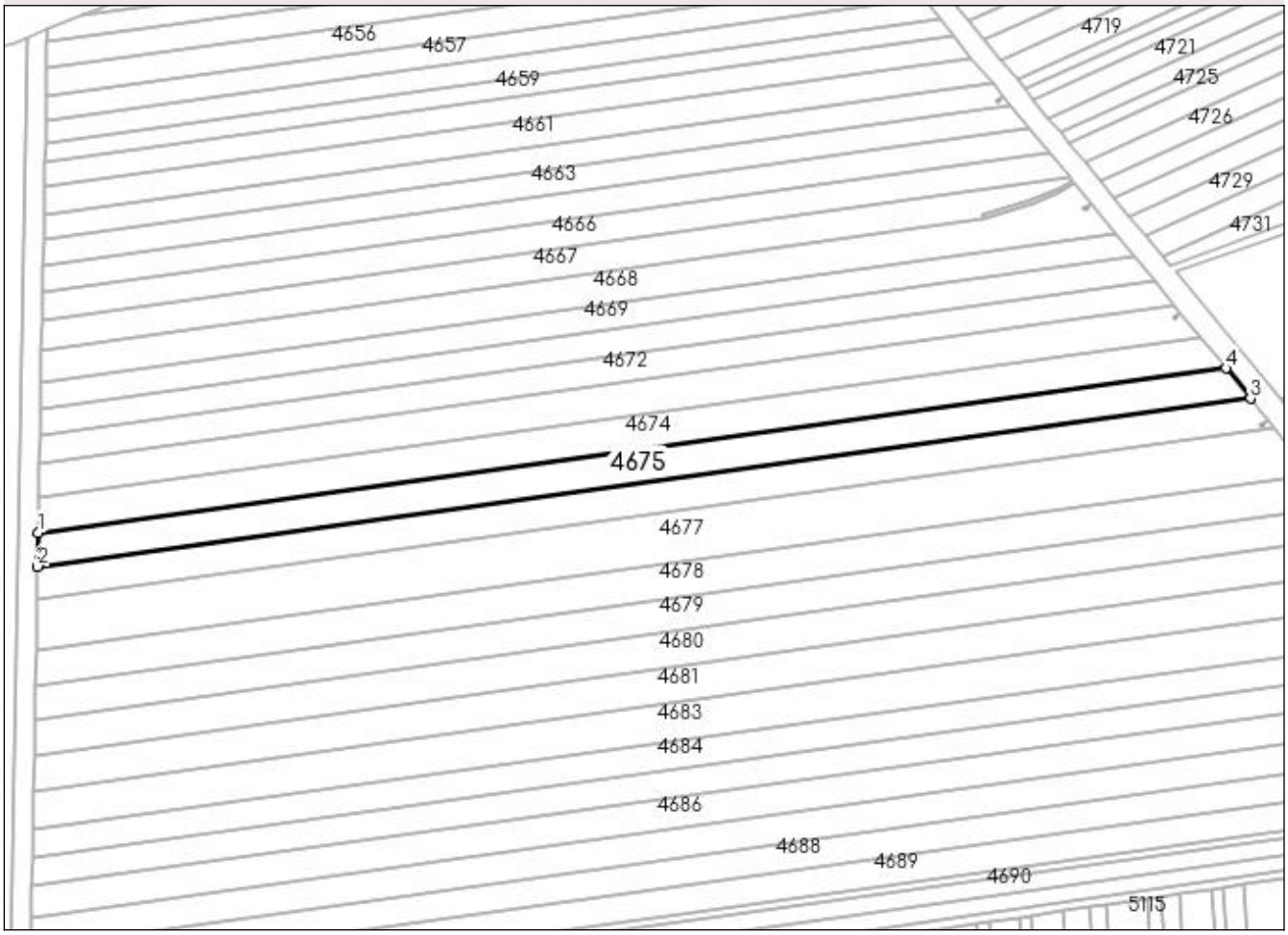

Date referitoare la teren

Crt	Categorie folosinţă	Intra vilan	Suprafaţa (mp)	Tarla	Parcelă	Nr. topo	Observaţii / Referinţe
1	arabil	NU	10.000	27	81/70	-	

Lungime Segmente

1) Valorile lungimilor segmentelor sunt obţinute din proiecţie în plan.

Punct început	X / Y	Punct sfârşit	X / Y	Lungime segment (** (m)
1	582.177,489 362.689,917	2	582.177,182 362.673,127	16.793
2	582.177,182 362.673,127	3	582.780,57 362.756,663	609.143
3	582.780,57 362.756,663	4	582.768,298 362.771,712	19.418
4	582.768,298 362.771,712	1	582.177,489 362.689,917	596.444

** Lungimile segmentelor sunt determinate în planul de proiecţie Stereo 70 şi sunt rotunjite la 1 milimetru.
*** Distanţa dintre puncte este formată din segmente cumulate ce sunt mai mici decât valoarea 1 milimetru.

DATE DESPRE IMOBILUL NR. 4676

Oficiul de Cadastru şi Publicitate Imobiliară PRAHOVA
Biroul de Cadastru şi Publicitate Imobiliară Ploieşti

A. Partea I. Descrierea imobilului

TEREN Extravilan

Adresa: Jud. Prahova, T 27, A 81/71

Nr. Crt	Nr cadastral Nr. topografic	Suprafaţa* (mp)	Observaţii / Referinţe
A1	24532	9.700	Sector cadastral:35 Teren neimprejmuit;

B. Partea II. Proprietari şi acte

Inscrieri privitoare la dreptul de proprietate şi alte drepturi reale		Referinţe
21849 / 28/02/2019		
Act Notarial nr. 555, din 26/02/2019 emis de NP Ionita Aristita Adina;		
B2	Intabulare, drept de PROPRIETATE(cumparare ca bun propriu), dobandit prin Conventie, cota actuala 1/1, cota initiala 1/1	A1
	1) **TURCU MARIAN**	

C. Partea III. SARCINI .

Inscrieri privind dezmembramintele dreptului de proprietate, drepturi reale de garanţie şi sarcini	Referinţe
NU SUNT	

Anexa Nr. 1 La Partea I

Teren

Nr cadastral	Suprafaţa (mp)*	Observaţii / Referinţe
24532	9.700	

* Suprafaţa este determinată in planul de proiecţie Stereo 70.

DETALII LINIARE IMOBIL

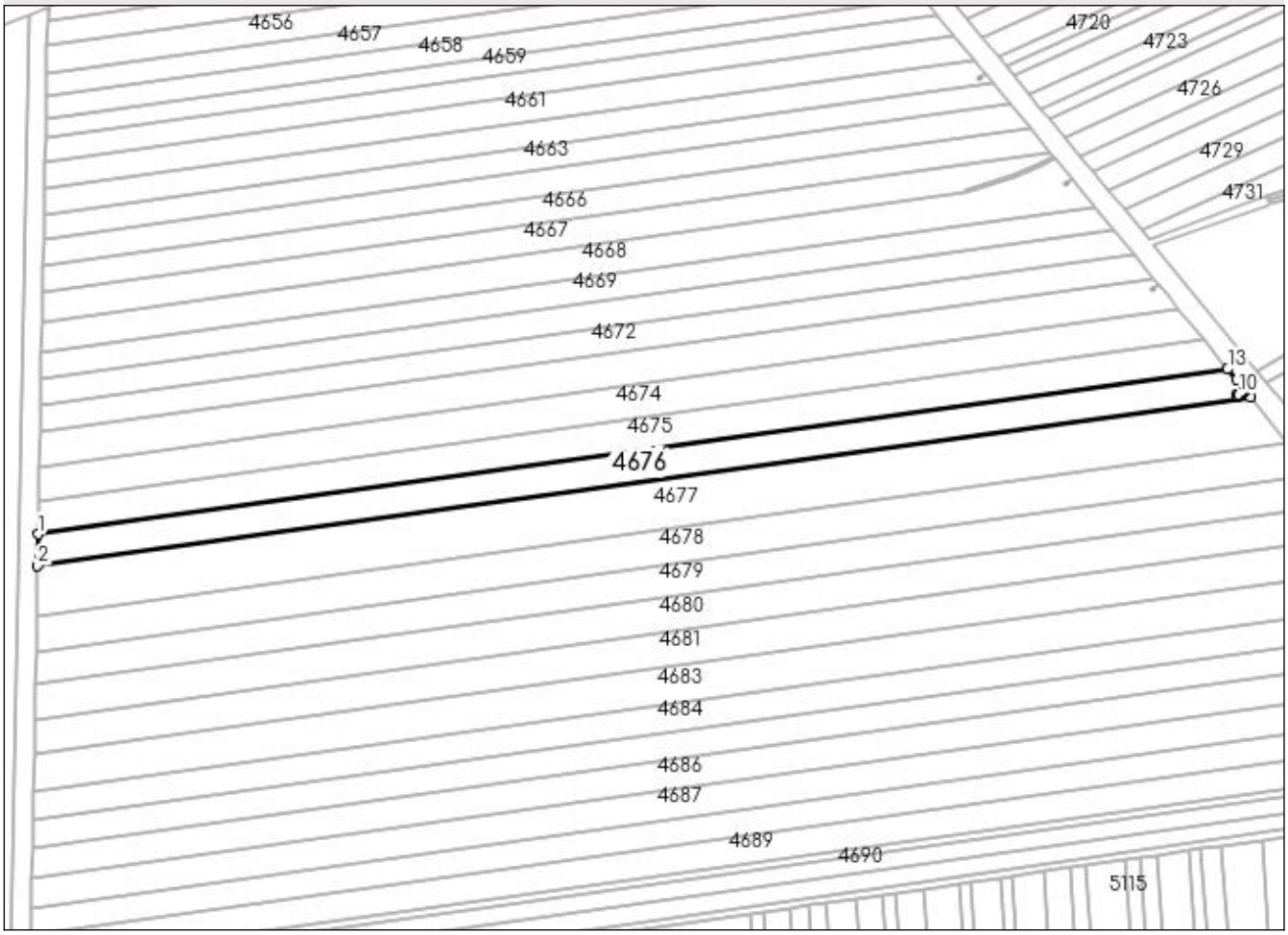

Date referitoare la teren

Crt	Categorie folosinţă	Intra vilan	Suprafaţa (mp)	Tarla	Parcelă	Nr. topo	Observaţii / Referinţe
1	arabil	NU	9.700	27	81/71	-	

Lungime Segmente

1) Valorile lungimilor segmentelor sunt obţinute din proiecţie în plan.

Punct început	X / Y	Punct sfârşit	X / Y	Lungime segment (** (m)
1	582.177,182 362.673,127	2	582.176,89 362.657,169	15.961
2	582.176,89 362.657,169	3	582.792,218 362.742,357	621.197
3	582.792,218 362.742,357	4	582.789,26 362.746,006	4.697
4	582.789,26 362.746,006	5	582.789,055 362.746,257	0.324
5	582.789,055 362.746,257	6	582.786,204 362.743,932	3.679

Punct început	X / Y	Punct sfârşit	X / Y	Lungime segment (** (m)
6	582.786,204 362.743,932	7	582.786,204 362.742,936	0.996
7	582.786,204 362.742,936	8	582.785,204 362.742,936	1.0
8	582.785,204 362.742,936	9	582.785,204 362.743,936	1.0
9	582.785,204 362.743,936	10	582.786,204 362.743,936	1.0
10	582.786,204 362.743,936	11	582.789,053 362.746,259	3.676
11	582.789,053 362.746,259	12	582.784,979 362.751,496	6.635
12	582.784,979 362.751,496	13	582.780,57 362.756,663	6.792
13	582.780,57 362.756,663	1	582.177,182 362.673,127	609.143

**** Lungimile segmentelor sunt determinate în planul de proiecţie Stereo 70 şi sunt rotunjite la 1 milimetru.**
***** Distanţa dintre puncte este formată din segmente cumulate ce sunt mai mici decât valoarea 1 milimetru.**

DATE DESPRE IMOBILUL NR. 4677

Oficiul de Cadastru şi Publicitate Imobiliară PRAHOVA
Biroul de Cadastru şi Publicitate Imobiliară Ploieşti

A. Partea I. Descrierea imobilului

TEREN Extravilan

Adresa: Jud. Prahova

Nr. Crt	Nr cadastral Nr. topografic	Suprafaţa* (mp)	Observaţii / Referinţe
A1		16.200	Sector cadastral:35 Teren neimprejmuit;

B. Partea II. Proprietari şi acte

Inscrieri privitoare la dreptul de proprietate şi alte drepturi reale		Referinţe
/		
Act Administrativ nr. 30471, din 16/01/1995 emis de CJSDAPT PRAHOVA;		
B1	Intabulare, drept de PROPRIETATE, dobandit prin Reconstituire, cota actuala 1/1, cota initiala 1/1	A1
	1) **STAN DANIEL**, Lipsă CNP. 2) **DUMITRU CONSTANTIN**, Lipsă CNP. 3) **ZANCĂ IOANA**, Lipsă CNP. 4) **ANDREI APOSTOL**, Lipsă CNP.	

C. Partea III. SARCINI .

Inscrieri privind dezmembramintele dreptului de proprietate, drepturi reale de garanţie şi sarcini	Referinţe
NU SUNT	

Anexa Nr. 1 La Partea I

Teren

Nr cadastral	Suprafaţa (mp)*	Observaţii / Referinţe
	16.200	

* Suprafaţa este determinată in planul de proiecţie Stereo 70.

DETALII LINIARE IMOBIL

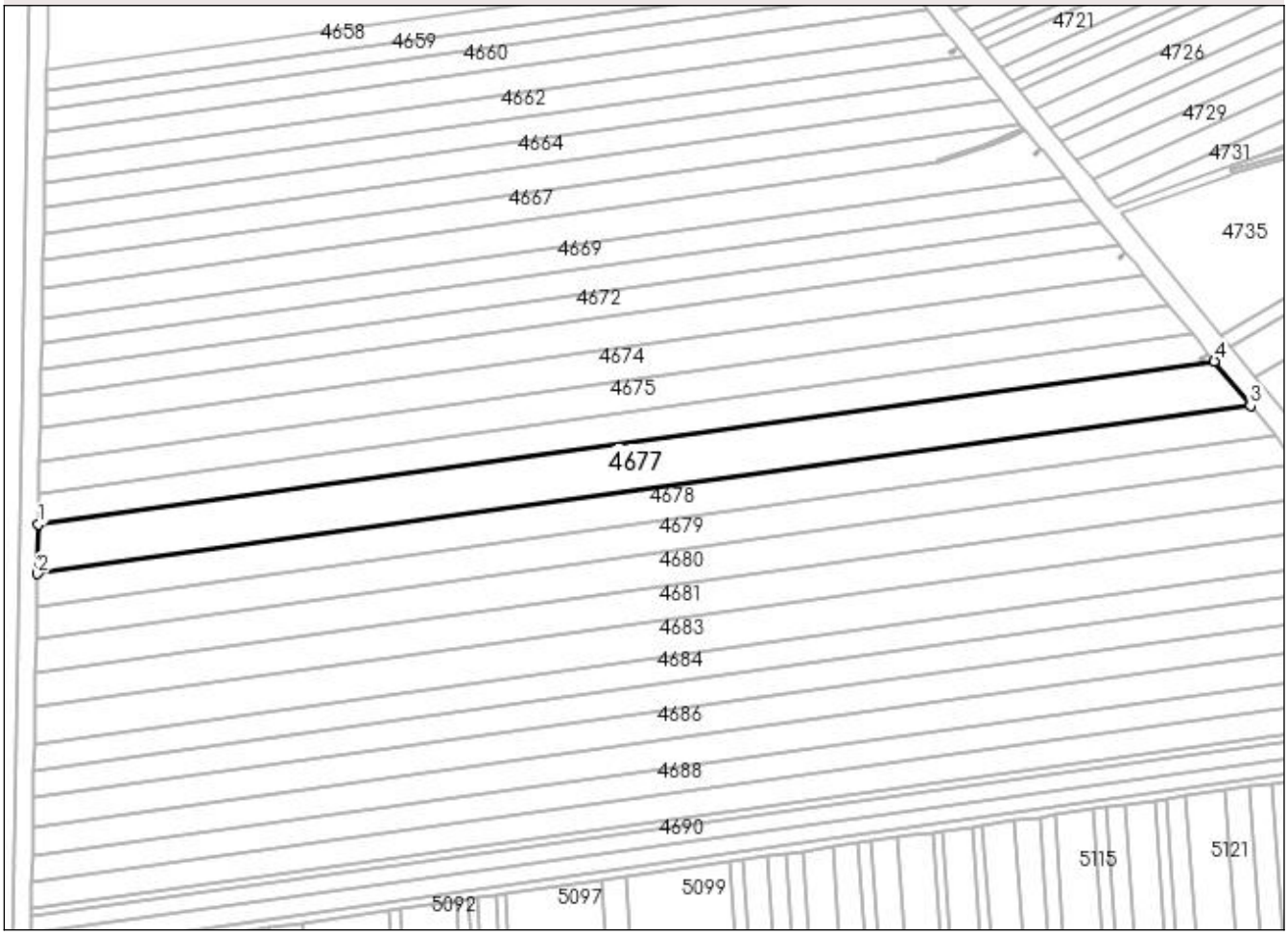

Date referitoare la teren

Crt	Categorie folosinţă	Intra vilan	Suprafaţa (mp)	Tarla	Parcelă	Nr. topo	Observaţii / Referinţe
1	arabil	NU	16.200	27	81/72	-	

Lungime Segmente

1) Valorile lungimilor segmentelor sunt obţinute din proiecţie în plan.

Punct început	X / Y	Punct sfârşit	X / Y	Lungime segment (** (m)
1	582.176,89 362.657,169	2	582.176,415 362.631,183	25.99
2	582.176,415 362.631,183	3	582.811,113 362.719,054	640.752
3	582.811,113 362.719,054	4	582.792,218 362.742,357	30.001
4	582.792,218 362.742,357	1	582.176,89 362.657,169	621.197

** Lungimile segmentelor sunt determinate în planul de proiecţie Stereo 70 şi sunt rotunjite la 1 milimetru.
*** Distanţa dintre puncte este formată din segmente cumulate ce sunt mai mici decât valoarea 1 milimetru.

DATE DESPRE IMOBILUL NR. 4678

Oficiul de Cadastru şi Publicitate Imobiliară PRAHOVA
Biroul de Cadastru şi Publicitate Imobiliară Ploieşti

A. Partea I. Descrierea imobilului

TEREN Extravilan

Adresa: Jud. Prahova

Nr. Crt	Nr cadastral Nr. topografic	Suprafaţa* (mp)	Observaţii / Referinţe
A1		11.400	Sector cadastral:35 Teren neimprejmuit;

B. Partea II. Proprietari şi acte

Inscrieri privitoare la dreptul de proprietate şi alte drepturi reale		Referinţe
/		
Act Administrativ nr. 24297, din 24/10/1994 emis de CJSDAPT PRAHOVA;		
B1	Intabulare, drept de PROPRIETATE, dobandit prin Reconstituire, cota actuala 1/1, cota initiala 1/1	A1
	1) **DRAGOMIR NICOLAE DUMITRA**, Lipsă CNP.	

C. Partea III. SARCINI .

Inscrieri privind dezmembramintele dreptului de proprietate, drepturi reale de garanţie şi sarcini	Referinţe
NU SUNT	

Anexa Nr. 1 La Partea I

Teren

Nr cadastral	Suprafaţa (mp)*	Observaţii / Referinţe
	11.400	

* Suprafaţa este determinată in planul de proiecţie Stereo 70.

DETALII LINIARE IMOBIL

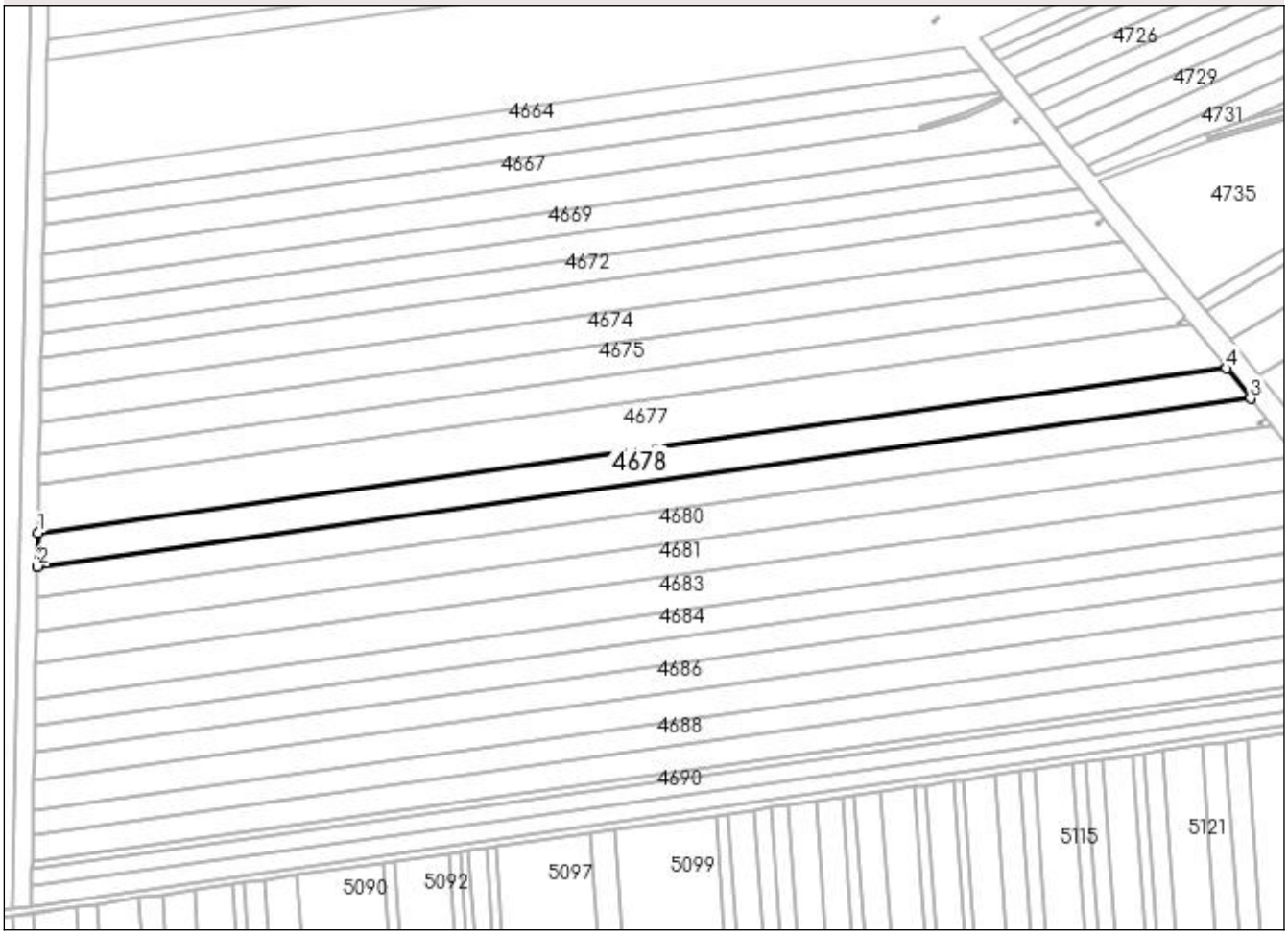

Date referitoare la teren

Crt	Categorie folosinţă	Intra vilan	Suprafaţa (mp)	Tarla	Parcelă	Nr. topo	Observaţii / Referinţe
1	arabil	NU	11.400	27	81/73	-	

Lungime Segmente

1) Valorile lungimilor segmentelor sunt obţinute din proiecţie în plan.

Punct început	X / Y	Punct sfârşit	X / Y	Lungime segment (** (m)
1	582.176,415 362.631,183	2	582.176,089 362.613,363	17.823
2	582.176,089 362.613,363	3	582.824,07 362.703,072	654.161
3	582.824,07 362.703,072	4	582.811,113 362.719,054	20.574
4	582.811,113 362.719,054	1	582.176,415 362.631,183	640.752

** Lungimile segmentelor sunt determinate în planul de proiecţie Stereo 70 şi sunt rotunjite la 1 milimetru.
*** Distanţa dintre puncte este formată din segmente cumulate ce sunt mai mici decât valoarea 1 milimetru.

DATE DESPRE IMOBILUL NR. 4679

Oficiul de Cadastru şi Publicitate Imobiliară PRAHOVA
Biroul de Cadastru şi Publicitate Imobiliară Ploieşti

A. Partea I. Descrierea imobilului

TEREN Extravilan

Adresa: Jud. Prahova

Nr. Crt	Nr cadastral Nr. topografic	Suprafaţa* (mp)	Observaţii / Referinţe
A1	21602	10.700	Sector cadastral:35 Teren neimprejmuit;

B. Partea II. Proprietari şi acte

Inscrieri privitoare la dreptul de proprietate şi alte drepturi reale		Referinţe
76441 / 29/09/2014		
Act Notarial nr. 819, din 26/09/2014 emis de NP BELEA PAULA;		
B6	Intabulare, drept de PROPRIETATEcumparare ca bun comun, dobandit prin Conventie, cota actuala 1/1, cota initiala 1/1	A1
	1) **BALACEANU VICTORIA** 2) **BALACEANU VALERIU**	

C. Partea III. SARCINI .

Inscrieri privind dezmembramintele dreptului de proprietate, drepturi reale de garanţie şi sarcini	Referinţe
NU SUNT	

Anexa Nr. 1 La Partea I

Teren

Nr cadastral	Suprafaţa (mp)*	Observaţii / Referinţe
21602	10.700	

* Suprafaţa este determinată in planul de proiecţie Stereo 70.

DETALII LINIARE IMOBIL

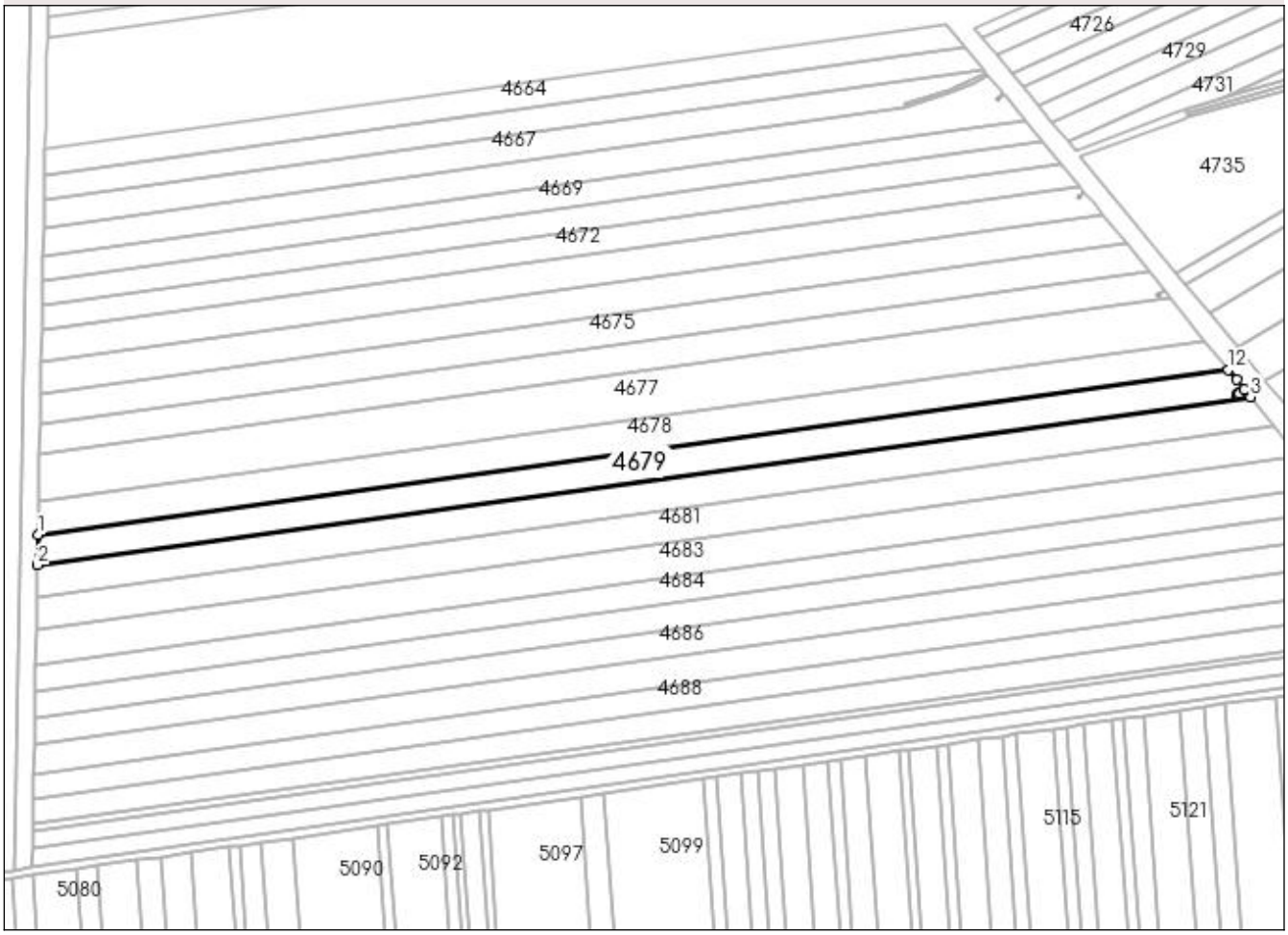

Date referitoare la teren

Crt	Categorie folosinţă	Intra vilan	Suprafaţa (mp)	Tarla	Parcelă	Nr. topo	Observaţii / Referinţe
1	arabil	NU	10.700	27	81/74	-	

Lungime Segmente
1) Valorile lungimilor segmentelor sunt obţinute din proiecţie în plan.

Punct început	X / Y	Punct sfârşit	X / Y	Lungime segment (** (m)
1	582.176,089 362.613,363	2	582.175,789 362.596,963	16.403
2	582.175,789 362.596,963	3	582.835,995 362.688,365	666.503
3	582.835,995 362.688,365	4	582.832,604 362.692,547	5.384
4	582.832,604 362.692,547	5	582.829,835 362.690,302	3.565
5	582.829,835 362.690,302	6	582.829,835 362.689,306	0.996

Punct început	X / Y	Punct sfârşit	X / Y	Lungime segment (** (m)
6	582.829,835 362.689,306	7	582.828,835 362.689,306	1.0
7	582.828,835 362.689,306	8	582.828,835 362.690,306	1.0
8	582.828,835 362.690,306	9	582.829,835 362.690,306	1.0
9	582.829,835 362.690,306	10	582.832,602 362.692,549	3.562
10	582.832,602 362.692,549	11	582.828,664 362.697,691	6.477
11	582.828,664 362.697,691	12	582.824,07 362.703,072	7.075
12	582.824,07 362.703,072	1	582.176,089 362.613,363	654.161

** Lungimile segmentelor sunt determinate în planul de proiecţie Stereo 70 şi sunt rotunjite la 1 milimetru.
*** Distanţa dintre puncte este formată din segmente cumulate ce sunt mai mici decât valoarea 1 milimetru.

DATE DESPRE IMOBILUL NR. 4680

Oficiul de Cadastru şi Publicitate Imobiliară PRAHOVA
Biroul de Cadastru şi Publicitate Imobiliară Ploieşti

A. Partea I. Descrierea imobilului

TEREN Extravilan

Adresa: Jud. Prahova

Nr. Crt	Nr cadastral Nr. topografic	Suprafaţa* (mp)	Observaţii / Referinţe
A1		11.900	Sector cadastral:35 Teren neimprejmuit;

B. Partea II. Proprietari şi acte

Inscrieri privitoare la dreptul de proprietate şi alte drepturi reale		Referinţe
/		
Act Administrativ nr. 24295, din 24/10/1994 emis de CJSDAPT PRAHOVA;		
B1	Intabulare, drept de PROPRIETATE, dobandit prin Reconstituire, cota actuala 1/1, cota initiala 1/1	A1
	1) **ANDREI ŞTEFAN VICTORIA**, Lipsă CNP.	

C. Partea III. SARCINI .

Inscrieri privind dezmembramintele dreptului de proprietate, drepturi reale de garanţie şi sarcini	Referinţe
NU SUNT	

Anexa Nr. 1 La Partea I

Teren

Nr cadastral	Suprafaţa (mp)*	Observaţii / Referinţe
	11.900	

* Suprafaţa este determinată in planul de proiecţie Stereo 70.

DETALII LINIARE IMOBIL

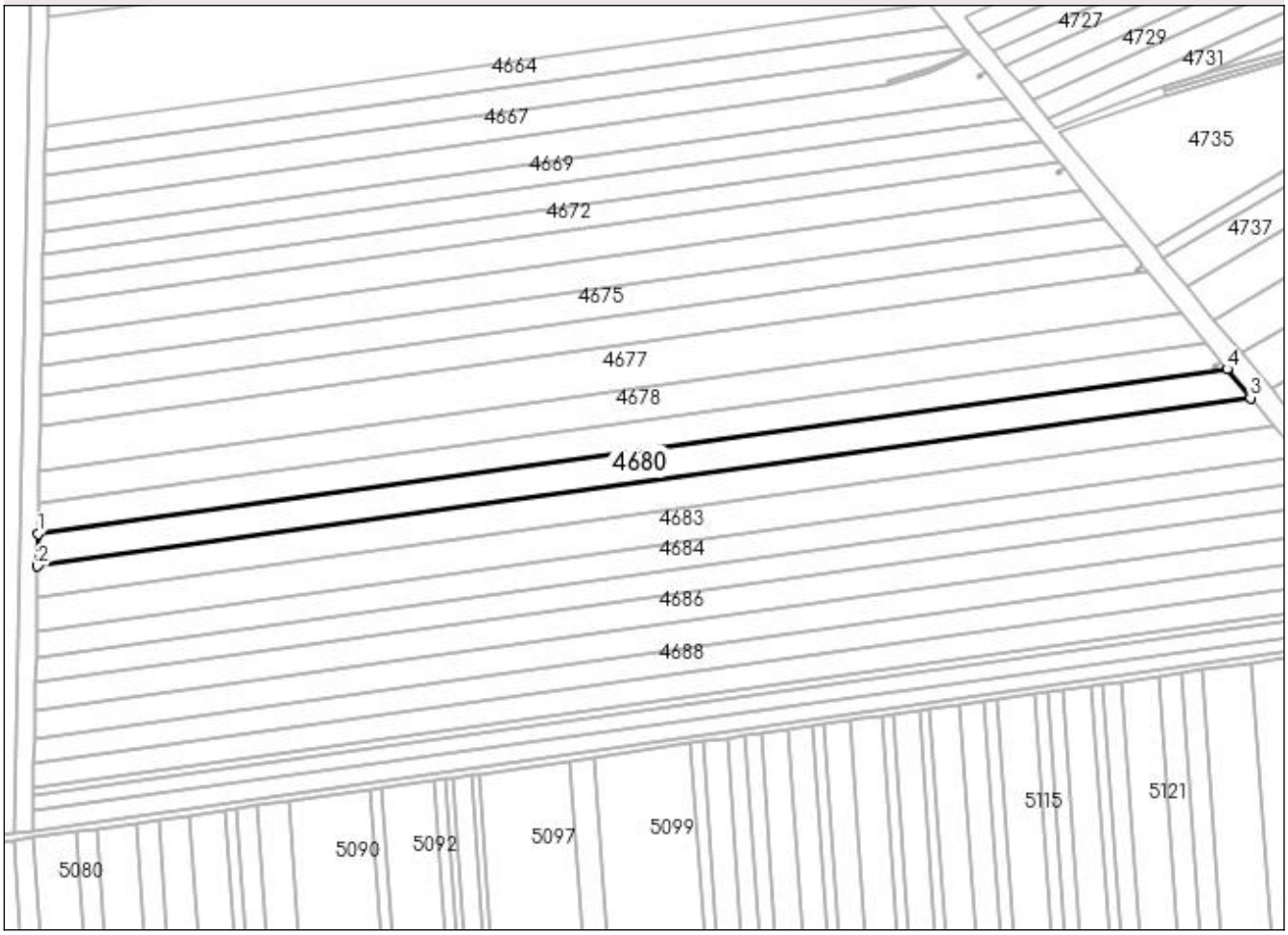

Date referitoare la teren

Crt	Categorie folosinţă	Intra vilan	Suprafaţa (mp)	Tarla	Parcelă	Nr. topo	Observaţii / Referinţe
1	arabil	NU	11.900	27	81/75	-	

Lungime Segmente

1) Valorile lungimilor segmentelor sunt obţinute din proiecţie în plan.

Punct început	X / Y	Punct sfârşit	X / Y	Lungime segment (** (m)
1	582.175,789 362.596,963	2	582.175,462 362.579,073	17.893
2	582.175,462 362.579,073	3	582.849,003 362.672,321	679.965
3	582.849,003 362.672,321	4	582.835,995 362.688,365	20.655
4	582.835,995 362.688,365	1	582.175,789 362.596,963	666.503

** Lungimile segmentelor sunt determinate în planul de proiecţie Stereo 70 şi sunt rotunjite la 1 milimetru.
*** Distanţa dintre puncte este formată din segmente cumulate ce sunt mai mici decât valoarea 1 milimetru.

DATE DESPRE IMOBILUL NR. 4681

Oficiul de Cadastru şi Publicitate Imobiliară PRAHOVA
Biroul de Cadastru şi Publicitate Imobiliară Ploieşti

A. Partea I. Descrierea imobilului

TEREN Extravilan

Adresa: Jud. Prahova

Nr. Crt	Nr cadastral Nr. topografic	Suprafaţa* (mp)	Observaţii / Referinţe
A1		11.900	Sector cadastral:35 Teren neimprejmuit;

B. Partea II. Proprietari şi acte

Inscrieri privitoare la dreptul de proprietate şi alte drepturi reale		Referinţe
/		
Act Administrativ nr. 24299, din 25/10/1994 emis de CJSDAPT PRAHOVA;		
B1	Intabulare, drept de PROPRIETATE, dobandit prin Reconstituire, cota actuala 1/1, cota initiala 1/1	A1
	1) **MANEA NĂSTASE GHEORGHE**, Lipsă CNP.	

C. Partea III. SARCINI .

Inscrieri privind dezmembramintele dreptului de proprietate, drepturi reale de garanţie şi sarcini	Referinţe
NU SUNT	

Anexa Nr. 1 La Partea I

Teren

Nr cadastral	Suprafaţa (mp)*	Observaţii / Referinţe
	11.900	

* Suprafaţa este determinată in planul de proiecţie Stereo 70.

DETALII LINIARE IMOBIL

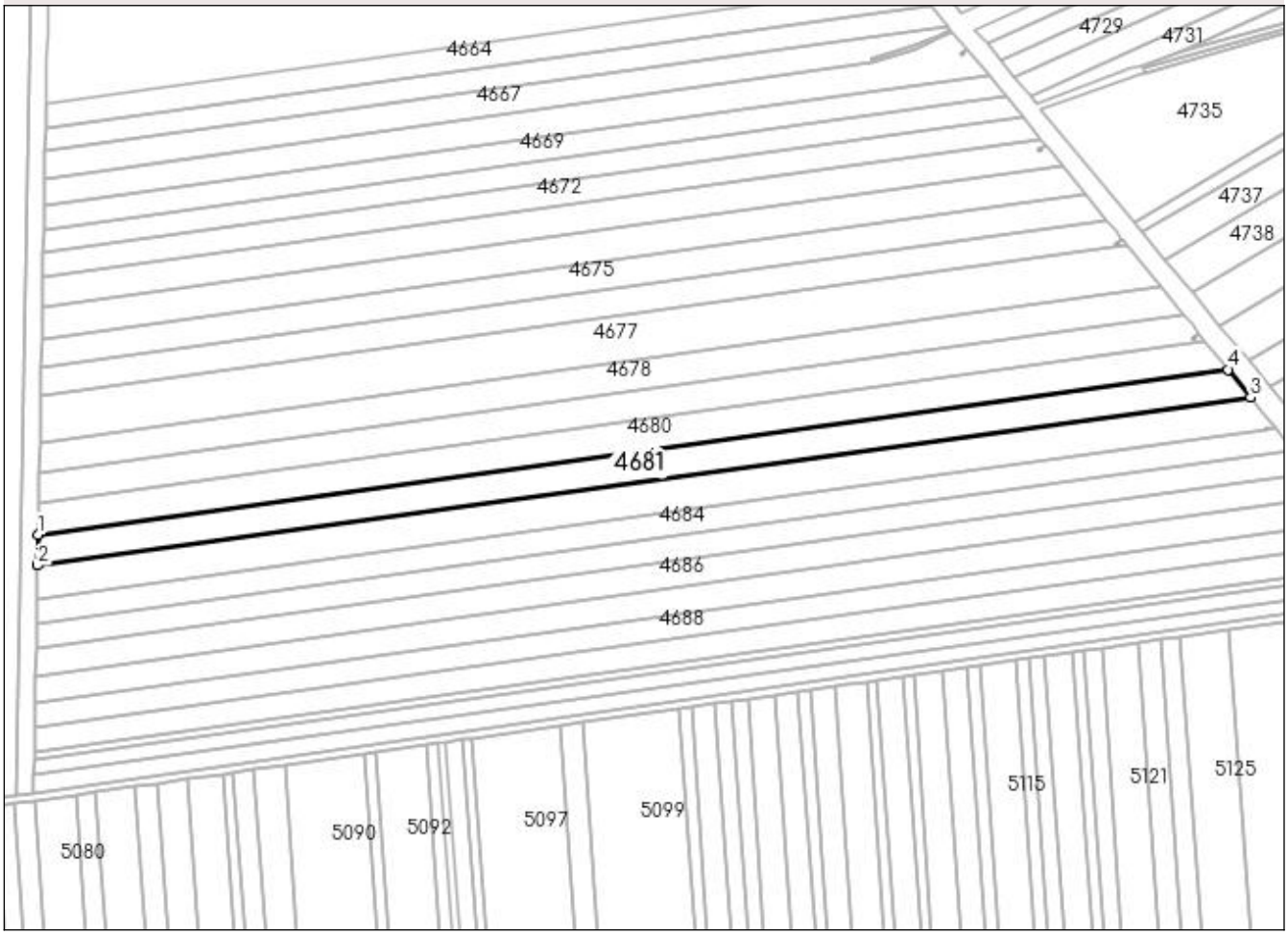

Date referitoare la teren

Crt	Categorie folosinţă	Intra vilan	Suprafaţa (mp)	Tarla	Parcelă	Nr. topo	Observaţii / Referinţe
1	arabil	NU	11.900	27	81/76	-	

Lungime Segmente

1) Valorile lungimilor segmentelor sunt obţinute din proiecţie în plan.

Punct început	X / Y	Punct sfârşit	X / Y	Lungime segment (** (m)
1	582.175,462 362.579,073	2	582.175,141 362.561,531	17.545
2	582.175,141 362.561,531	3	582.861,758 362.656,589	693.166
3	582.861,758 362.656,589	4	582.849,003 362.672,321	20.253
4	582.849,003 362.672,321	1	582.175,462 362.579,073	679.965

** Lungimile segmentelor sunt determinate în planul de proiecţie Stereo 70 şi sunt rotunjite la 1 milimetru.
*** Distanţa dintre puncte este formată din segmente cumulate ce sunt mai mici decât valoarea 1 milimetru.

DATE DESPRE IMOBILUL NR. 4682

Oficiul de Cadastru şi Publicitate Imobiliară PRAHOVA
Biroul de Cadastru şi Publicitate Imobiliară Ploieşti

A. Partea I. Descrierea imobilului

TEREN Extravilan

Adresa: Jud. Prahova

Nr. Crt	Nr cadastral Nr. topografic	Suprafaţa* (mp)	Observaţii / Referinţe
A1		1	Sector cadastral:35 Teren neimprejmuit;

Construcţii

Crt	Nr cadastral Nr. topografic	Adresa	Observaţii / Referinţe
A1.1		Jud. Prahova	Nr. niveluri:1; S. construita la sol:1 mp;

B. Partea II. Proprietari şi acte

Inscrieri privitoare la dreptul de proprietate şi alte drepturi reale		Referinţe
/		
Act Normativ nr. 213, din 17/11/1998 emis de PARLAMENTUL ROMÂNIEI;		
B1	Intabulare, drept de PROPRIETATE, dobandit prin Lege, cota actuala 1/1, cota initiala 1/1	A1, A1.1
	1) **STATUL ROMÂN**, CIF:9999999999999, Lipsă CUI.	
Act Normativ nr. 980, din 16/12/2015 emis de GUVERNUL ROMÂNIEI;		
B2	Intabulare, drept de ADMINISTRARE, dobandit prin Lege, cota actuala 1/1, cota initiala 1/1	A1, A1.1
	1) **MINISTERUL ECONOMIEI,ENERGIEI ȘI MEDIULUI DE AFACERI**, CIF:24931499	
Act Administrativ nr. 9, din 07/05/2005 emis de MINISTERUL ECONOMIEI ȘI COMERȚULUI (act aditional nr. 1/10.06.2008 emis de MINISTERUL ECONOMIEI SI FINANTELOR , act aditional nr. 2/18.06.2015 emis de MINISTERUL ENERGIEI, INTEPRINDERILOR MICI SI MIJLOCII SI MEDIULUI DE AFACERI , act aditional nr. 3/10.02.2016 emis de MINISTERUL ENERGIEI , act aditional nr. 4/02.03.2017 emis de MINISTERUL ENERGIEI, actaditional nr. 5/22.10.2020 emis de MINISTERUL ECONOMIEI, ENERGIEI SI MEDIULUI DE AFACERI, act additional nr. 6/30.10.2020 emis de MINISTERUL ECONOMIEI, ENERGIEI SI MEDIULUI DE AFACERI.);		
B3	Intabulare, drept de CONCESIUNE, dobandit prin Conventie, cota actuala 1/1, cota initiala 1/1	A1, A1.1
	1) **DISTRUBUȚIE ENERGIE ELECTRICĂ ROMÂNIA S.A.** , CIF:14476722, Lipsă CNP.	

C. Partea III. SARCINI .

Inscrieri privind dezmembramintele dreptului de proprietate, drepturi reale de garanţie şi sarcini	Referinţe
NU SUNT	

Anexa Nr. 1 La Partea I

Teren

Nr cadastral	Suprafaţa (mp)*	Observaţii / Referinţe
	1	

* Suprafaţa este determinată in planul de proiecţie Stereo 70.

DETALII LINIARE IMOBIL

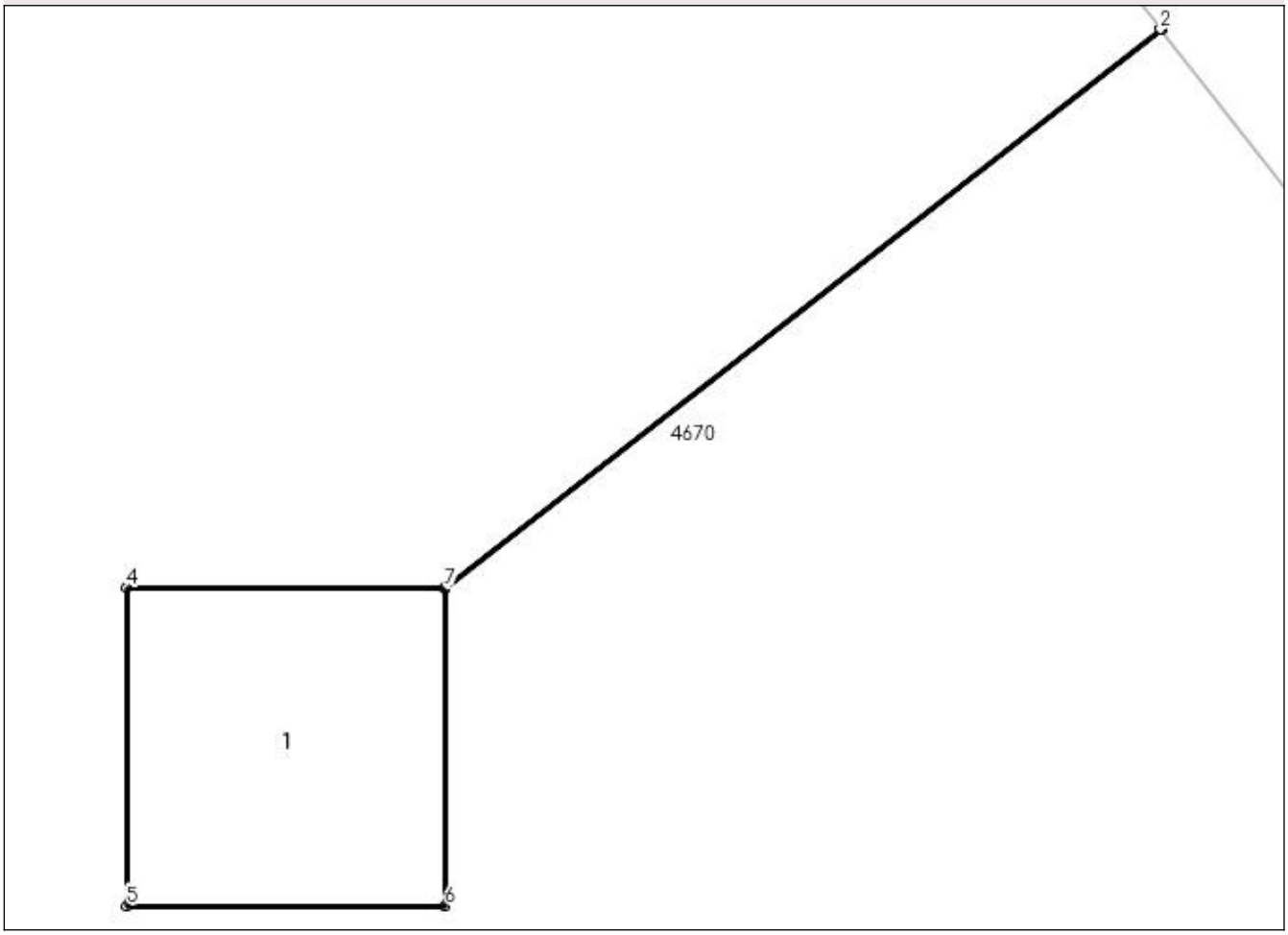

Date referitoare la teren

Crt	Categorie folosinţă	Intra vilan	Suprafaţa (mp)	Tarla	Parcelă	Nr. topo	Observaţii / Referinţe
1	curti constructii	NU	1	27	-	-	

Date referitoare la construcţii

Crt	Număr	Destinaţie construcţie	Supraf. (mp)	Situaţie juridică	Observaţii / Referinţe
A1.1		constructii industriale si edilitare	1	Cu acte	Nr. niveluri:1; S. construita la sol:1 mp;

Lungime Segmente
1) Valorile lungimilor segmentelor sunt obţinute din proiecţie în plan.

Punct început	X / Y	Punct sfârşit	X / Y	Lungime segment (** (m)
1	582.524,663 363.069,849	2	582.524,661 363.069,851	0.003
2	582.524,661 363.069,851	3	582.522,414 363.068,098	2.85
3	582.522,414 363.068,098	4	582.521,414 363.068,098	1.0

Punct început	X / Y	Punct sfârşit	X / Y	Lungime segment (** (m)
4	582.521,414 363.068,098	5	582.521,414 363.067,098	1.0
5	582.521,414 363.067,098	6	582.522,414 363.067,098	1.0
6	582.522,414 363.067,098	7	582.522,414 363.068,094	0.996
7	582.522,414 363.068,094	1	582.524,663 363.069,849	2.853

** Lungimile segmentelor sunt determinate în planul de proiecţie Stereo 70 şi sunt rotunjite la 1 milimetru.
*** Distanţa dintre puncte este formată din segmente cumulate ce sunt mai mici decât valoarea 1 milimetru.

DATE DESPRE IMOBILUL NR. 4683

Oficiul de Cadastru şi Publicitate Imobiliară PRAHOVA
Biroul de Cadastru şi Publicitate Imobiliară Ploieşti

A. Partea I. Descrierea imobilului

TEREN Extravilan

Adresa: Jud. Prahova

Nr. Crt	Nr cadastral Nr. topografic	Suprafaţa* (mp)	Observaţii / Referinţe
A1		13.300	Sector cadastral:35 Teren neimprejmuit;

B. Partea II. Proprietari şi acte

Inscrieri privitoare la dreptul de proprietate şi alte drepturi reale		Referinţe
/		
Act Administrativ nr. 30411, din 23/11/1994 emis de CJSDAPT PRAHOVA;		
B1	Intabulare, drept de PROPRIETATE, dobandit prin Reconstituire, cota actuala 1/1, cota initiala 1/1	A1
	1) **DRĂGOSTIN GHEORGHE DUMITRU**, Lipsă CNP.	

C. Partea III. SARCINI .

Inscrieri privind dezmembramintele dreptului de proprietate, drepturi reale de garanţie şi sarcini	Referinţe
NU SUNT	

Anexa Nr. 1 La Partea I

Teren

Nr cadastral	Suprafaţa (mp)*	Observaţii / Referinţe
	13.300	

* Suprafaţa este determinată in planul de proiecţie Stereo 70.

DETALII LINIARE IMOBIL

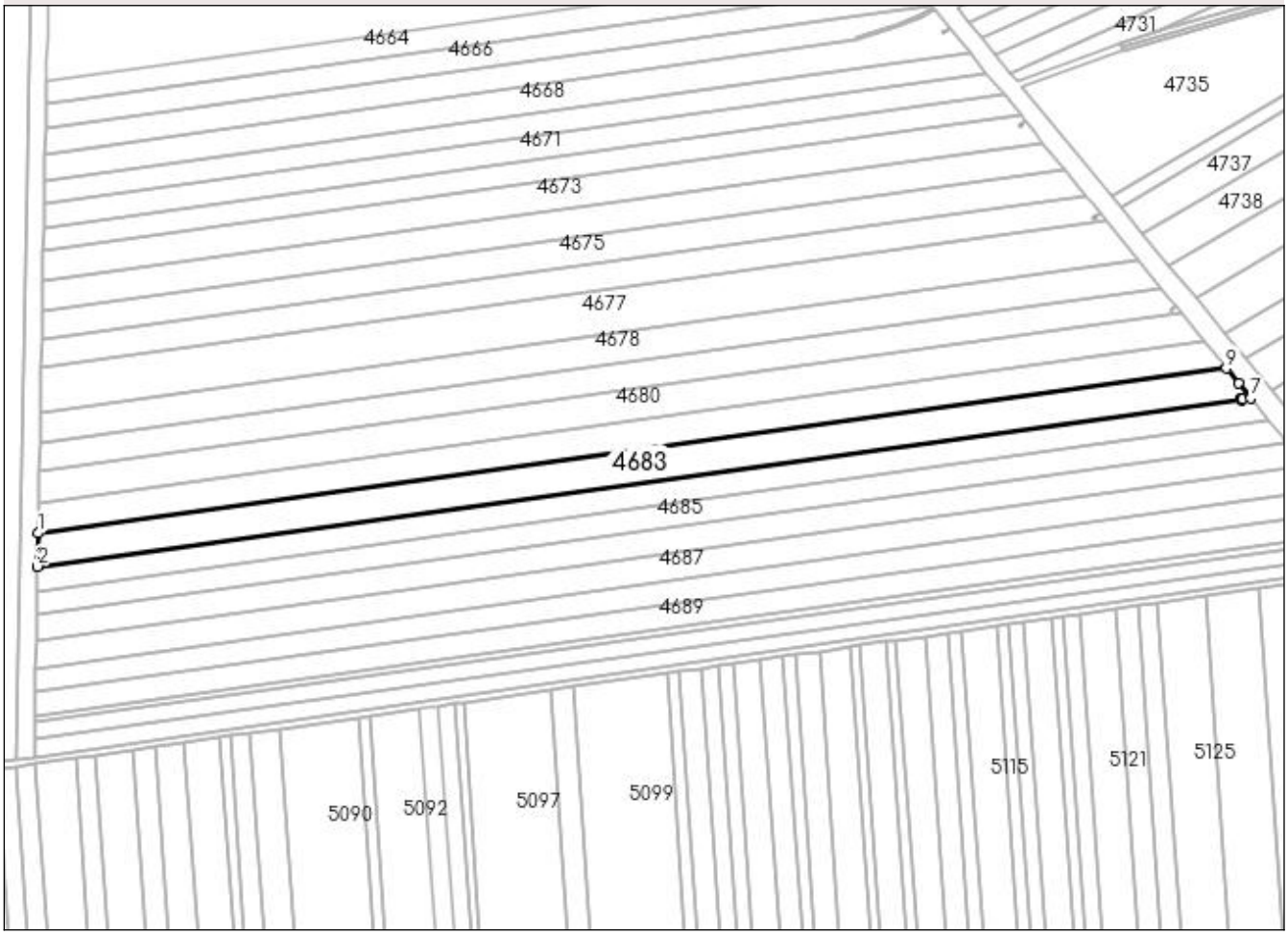

Date referitoare la teren

Crt	Categorie folosinţă	Intra vilan	Suprafaţa (mp)	Tarla	Parcelă	Nr. topo	Observaţii / Referinţe
1	arabil	NU	13.300	27	81/77	-	

Lungime Segmente

1) Valorile lungimilor segmentelor sunt obţinute din proiecţie în plan.

Punct început	X / Y	Punct sfârşit	X / Y	Lungime segment (** (m)
1	582.175,141 362.561,531	2	582.174,79 362.542,312	19.222
2	582.174,79 362.542,312	3	582.870,195 362.638,587	702.038
3	582.870,195 362.638,587	4	582.870,195 362.639,526	0.939
4	582.870,195 362.639,526	5	582.871,195 362.639,526	1.0
5	582.871,195 362.639,526	6	582.871,195 362.638,725	0.801

Punct început	X / Y	Punct sfârşit	X / Y	Lungime segment (** (m)
6	582.871,195 362.638,725	7	582.875,733 362.639,353	4.581
7	582.875,733 362.639,353	8	582.868,892 362.647,931	10.972
8	582.868,892 362.647,931	9	582.861,758 362.656,589	11.219
9	582.861,758 362.656,589	1	582.175,141 362.561,531	693.166

** Lungimile segmentelor sunt determinate în planul de proiecţie Stereo 70 şi sunt rotunjite la 1 milimetru.
*** Distanţa dintre puncte este formată din segmente cumulate ce sunt mai mici decât valoarea 1 milimetru.

DATE DESPRE IMOBILUL NR. 4684

Oficiul de Cadastru şi Publicitate Imobiliară PRAHOVA
Biroul de Cadastru şi Publicitate Imobiliară Ploiești

A. Partea I. Descrierea imobilului

TEREN Extravilan

Adresa: Jud. Prahova

Nr. Crt	Nr cadastral Nr. topografic	Suprafaţa* (mp)	Observaţii / Referinţe
A1		10.000	Sector cadastral:35 Teren neimprejmuit;

B. Partea II. Proprietari şi acte

Inscrieri privitoare la dreptul de proprietate şi alte drepturi reale		Referinţe
/		
Act Administrativ nr. 28817, din 25/10/1994 emis de CJSDAPT PRAHOVA;		
B1	Intabulare, drept de PROPRIETATE, dobandit prin Reconstituire, cota actuala 1/1, cota initiala 1/1	A1
	1) **RADU GRIGORE FLOAREA**, Lipsă CNP.	

C. Partea III. SARCINI .

Inscrieri privind dezmembramintele dreptului de proprietate, drepturi reale de garanţie şi sarcini	Referinţe
NU SUNT	

Anexa Nr. 1 La Partea I

Teren

Nr cadastral	Suprafaţa (mp)*	Observaţii / Referinţe
	10.000	

* Suprafaţa este determinată in planul de proiecţie Stereo 70.

DETALII LINIARE IMOBIL

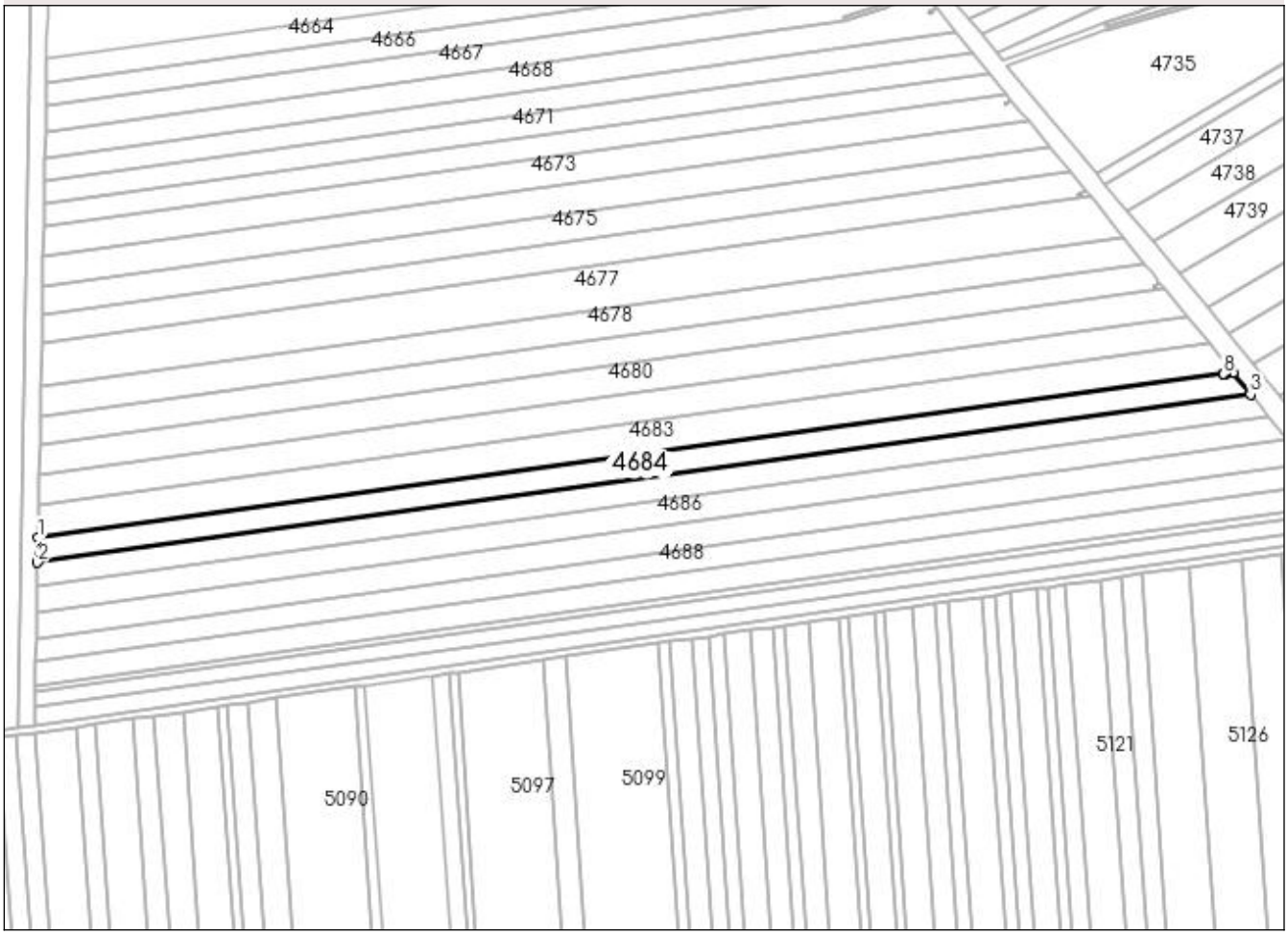

Date referitoare la teren

Crt	Categorie folosinţă	Intra vilan	Suprafaţa (mp)	Tarla	Parcelă	Nr. topo	Observaţii / Referinţe
1	arabil	NU	10.000	27	81/78	-	

Lungime Segmente
1) Valorile lungimilor segmentelor sunt obţinute din proiecţie în plan.

Punct început	X / Y	Punct sfârşit	X / Y	Lungime segment (** (m)
1	582.174,79 362.542,312	2	582.174,53 362.528,116	14.198
2	582.174,53 362.528,116	3	582.886,055 362.626,623	718.312
3	582.886,055 362.626,623	4	582.875,733 362.639,353	16.389
4	582.875,733 362.639,353	5	582.871,195 362.638,725	4.581
5	582.871,195 362.638,725	6	582.871,195 362.638,526	0.199

Punct început	X / Y	Punct sfârşit	X / Y	Lungime segment (** (m)
6	582.871,195 362.638,526	7	582.870,195 362.638,526	1.0
7	582.870,195 362.638,526	8	582.870,195 362.638,587	0.061
8	582.870,195 362.638,587	1	582.174,79 362.542,312	702.038

** Lungimile segmentelor sunt determinate în planul de proiecţie Stereo 70 şi sunt rotunjite la 1 milimetru.
*** Distanţa dintre puncte este formată din segmente cumulate ce sunt mai mici decât valoarea 1 milimetru.

DATE DESPRE IMOBILUL NR. 4685

Oficiul de Cadastru şi Publicitate Imobiliară PRAHOVA
Biroul de Cadastru şi Publicitate Imobiliară Ploiești

A. Partea I. Descrierea imobilului

TEREN Extravilan

Adresa: Jud. Prahova

Nr. Crt	Nr cadastral Nr. topografic	Suprafaţa* (mp)	Observaţii / Referinţe
A1		10.000	Sector cadastral:35 Teren neimprejmuit;

B. Partea II. Proprietari şi acte

Inscrieri privitoare la dreptul de proprietate şi alte drepturi reale		Referinţe
/		
Act Administrativ nr. 24268, din 17/10/1994 emis de CJSDAPT PRAHOVA;		
B1	Intabulare, drept de PROPRIETATE, dobandit prin Reconstituire, cota actuala 1/1, cota initiala 1/1	A1
	1) **DUMITRU DUMITRU**, Lipsă CNP.	

C. Partea III. SARCINI .

Inscrieri privind dezmembramintele dreptului de proprietate, drepturi reale de garanţie şi sarcini	Referinţe
NU SUNT	

Anexa Nr. 1 La Partea I

Teren

Nr cadastral	Suprafaţa (mp)*	Observaţii / Referinţe
	10.000	

* Suprafaţa este determinată in planul de proiecţie Stereo 70.

DETALII LINIARE IMOBIL

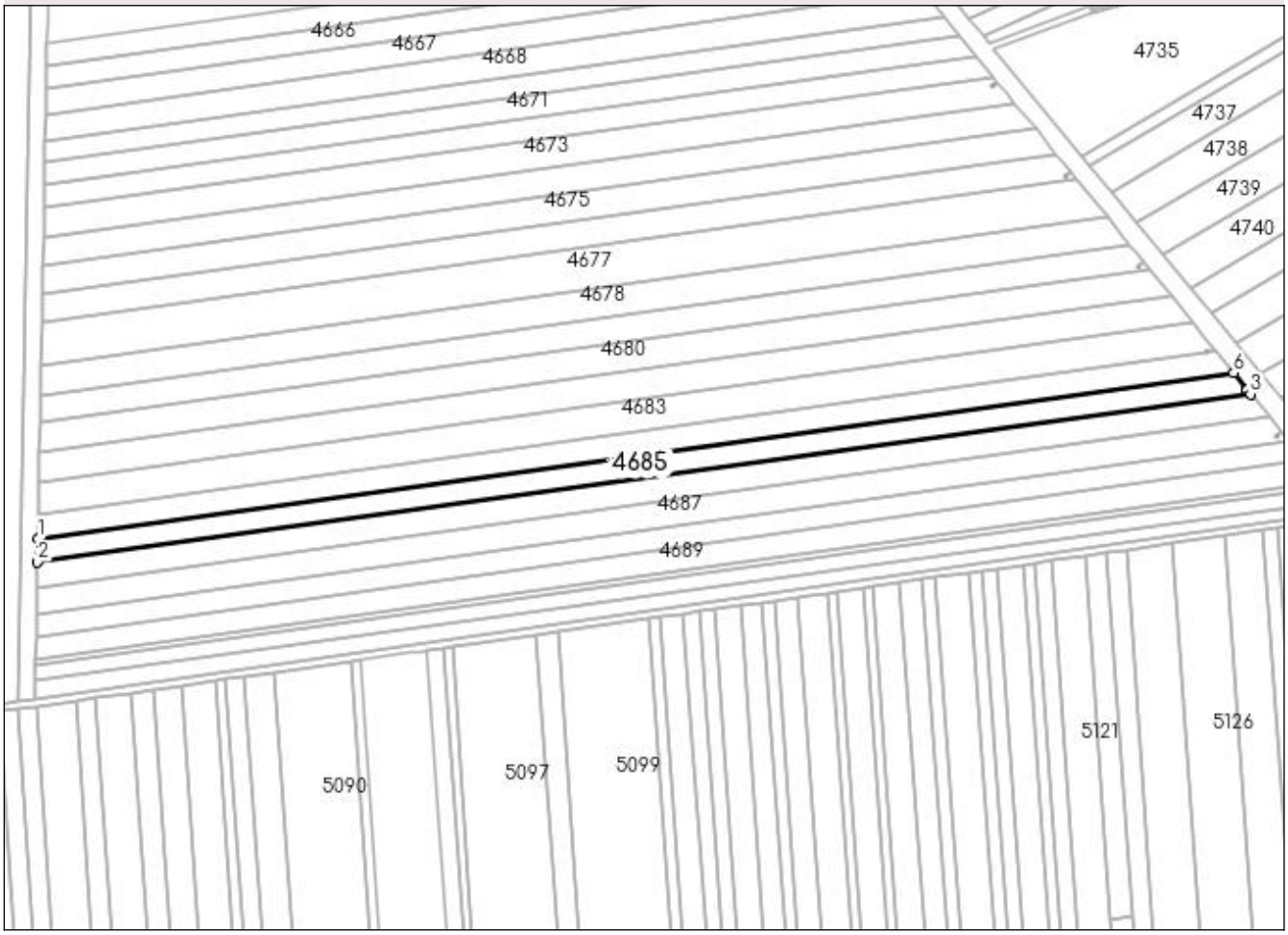

Date referitoare la teren

Crt	Categorie folosinţă	Intra vilan	Suprafaţa (mp)	Tarla	Parcelă	Nr. topo	Observaţii / Referinţe
1	arabil	NU	10.000	27	81/79	-	

Lungime Segmente
1) Valorile lungimilor segmentelor sunt obţinute din proiecţie în plan.

Punct început	X / Y	Punct sfârşit	X / Y	Lungime segment (** (m)
1	582.174,53 362.528,116	2	582.174,274 362.514,128	13.99
2	582.174,274 362.514,128	3	582.896,121 362.614,064	728.732
3	582.896,121 362.614,064	4	582.894,187 362.616,407	3.038
4	582.894,187 362.616,407	5	582.893,732 362.617,154	0.875
5	582.893,732 362.617,154	6	582.886,055 362.626,623	12.19

Punct început	X / Y	Punct sfârşit	X / Y	Lungime segment (** (m)
6	582.886,055 362.626,623	1	582.174,53 362.528,116	718.312

** Lungimile segmentelor sunt determinate în planul de proiecţie Stereo 70 şi sunt rotunjite la 1 milimetru.
*** Distanţa dintre puncte este formată din segmente cumulate ce sunt mai mici decât valoarea 1 milimetru.

DATE DESPRE IMOBILUL NR. 4686

Oficiul de Cadastru şi Publicitate Imobiliară PRAHOVA
Biroul de Cadastru şi Publicitate Imobiliară Ploieşti

A. Partea I. Descrierea imobilului

TEREN Extravilan

Adresa: Jud. Prahova

Nr. Crt	Nr cadastral Nr. topografic	Suprafaţa* (mp)	Observaţii / Referinţe
A1		11.100	Sector cadastral:35 Teren neimprejmuit;

B. Partea II. Proprietari şi acte

Inscrieri privitoare la dreptul de proprietate şi alte drepturi reale		Referinţe
/		
Act Administrativ nr. 30452, din 12/01/1995 emis de CJSDAPT PRAHOVA;		
B1	Intabulare, drept de PROPRIETATE, dobandit prin Reconstituire, cota actuala 1/1, cota initiala 1/1	A1
	1) **ENACHE STELIAN**, Lipsă CNP. 2) **ENACHE ALEXANDRU**, Lipsă CNP. 3) **POPA ELENA**, Lipsă CNP.	

C. Partea III. SARCINI .

Inscrieri privind dezmembramintele dreptului de proprietate, drepturi reale de garanţie şi sarcini	Referinţe
NU SUNT	

Anexa Nr. 1 La Partea I

Teren

Nr cadastral	Suprafaţa (mp)*	Observaţii / Referinţe
	11.100	

* Suprafaţa este determinată in planul de proiecţie Stereo 70.

DETALII LINIARE IMOBIL

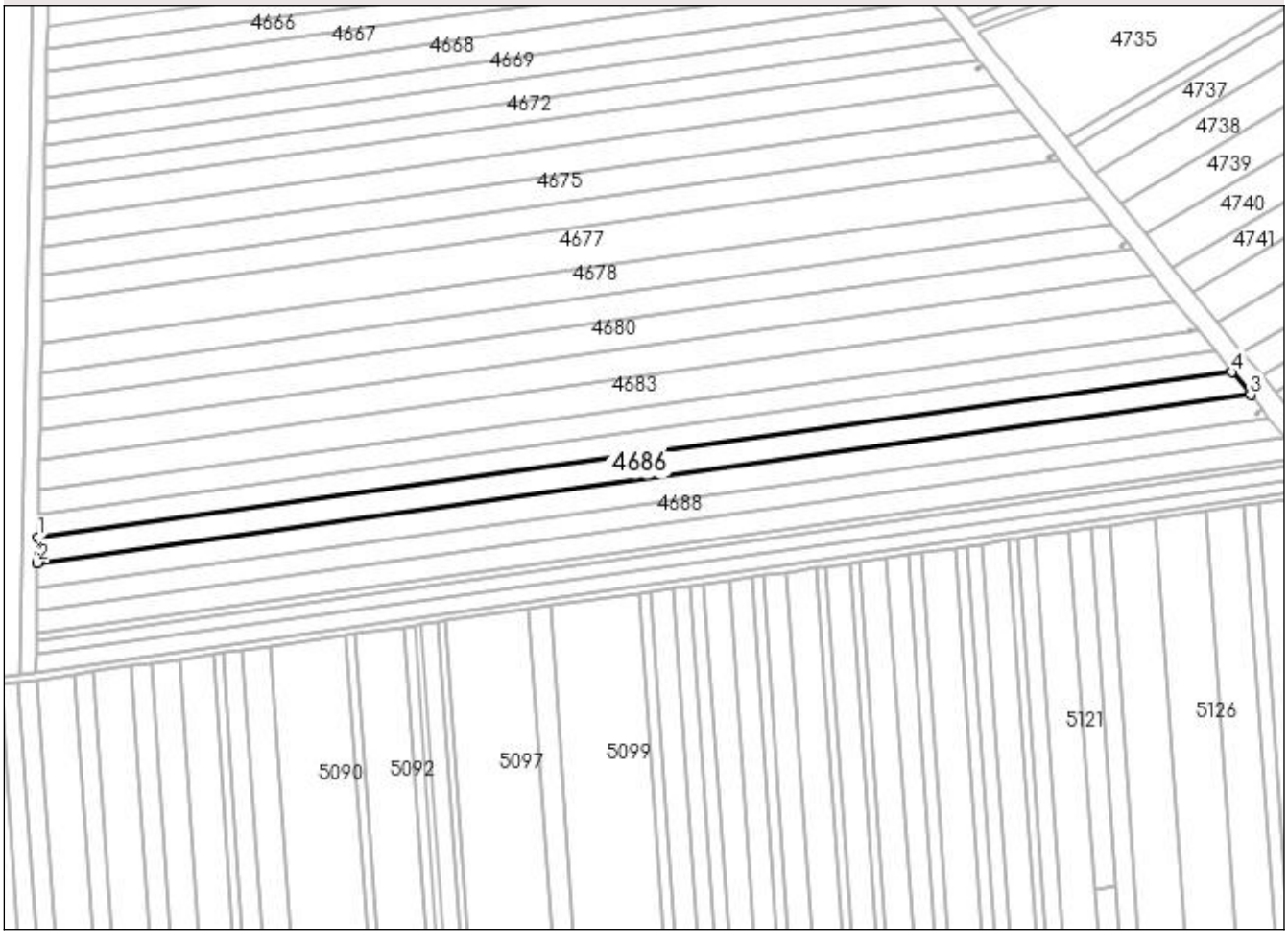

Date referitoare la teren

Crt	Categorie folosinţă	Intra vilan	Suprafaţa (mp)	Tarla	Parcelă	Nr. topo	Observaţii / Referinţe
1	arabil	NU	11.100	27	81/80	-	

Lungime Segmente
1) Valorile lungimilor segmentelor sunt obţinute din proiecţie în plan.

Punct început	X / Y	Punct sfârşit	X / Y	Lungime segment (** (m)
1	582.174,274 362.514,128	2	582.173,994 362.498,835	15.296
2	582.173,994 362.498,835	3	582.907,423 362.600,374	740.424
3	582.907,423 362.600,374	4	582.896,121 362.614,064	17.753
4	582.896,121 362.614,064	1	582.174,274 362.514,128	728.732

** Lungimile segmentelor sunt determinate în planul de proiecţie Stereo 70 şi sunt rotunjite la 1 milimetru.
*** Distanţa dintre puncte este formată din segmente cumulate ce sunt mai mici decât valoarea 1 milimetru.

DATE DESPRE IMOBILUL NR. 4687

Oficiul de Cadastru şi Publicitate Imobiliară PRAHOVA
Biroul de Cadastru şi Publicitate Imobiliară Ploieşti

A. Partea I. Descrierea imobilului

TEREN Extravilan

Adresa: Jud. Prahova

Nr. Crt	Nr cadastral Nr. topografic	Suprafaţa* (mp)	Observaţii / Referinţe
A1		11.400	Sector cadastral:35 Teren neimprejmuit;

B. Partea II. Proprietari şi acte

Inscrieri privitoare la dreptul de proprietate şi alte drepturi reale		Referinţe
/		
Act Administrativ nr. 28822, din 25/10/1994 emis de CJSDAPT PRAHOVA;		
B1	Intabulare, drept de PROPRIETATE, dobandit prin Reconstituire, cota actuala 1/1, cota initiala 1/1	A1
	1) **STAN CĂLIN MARIA**, Lipsă CNP.	

C. Partea III. SARCINI .

Inscrieri privind dezmembramintele dreptului de proprietate, drepturi reale de garanţie şi sarcini	Referinţe
NU SUNT	

Anexa Nr. 1 La Partea I

Teren

Nr cadastral	Suprafaţa (mp)*	Observaţii / Referinţe
	11.400	

* Suprafaţa este determinată in planul de proiecţie Stereo 70.

DETALII LINIARE IMOBIL

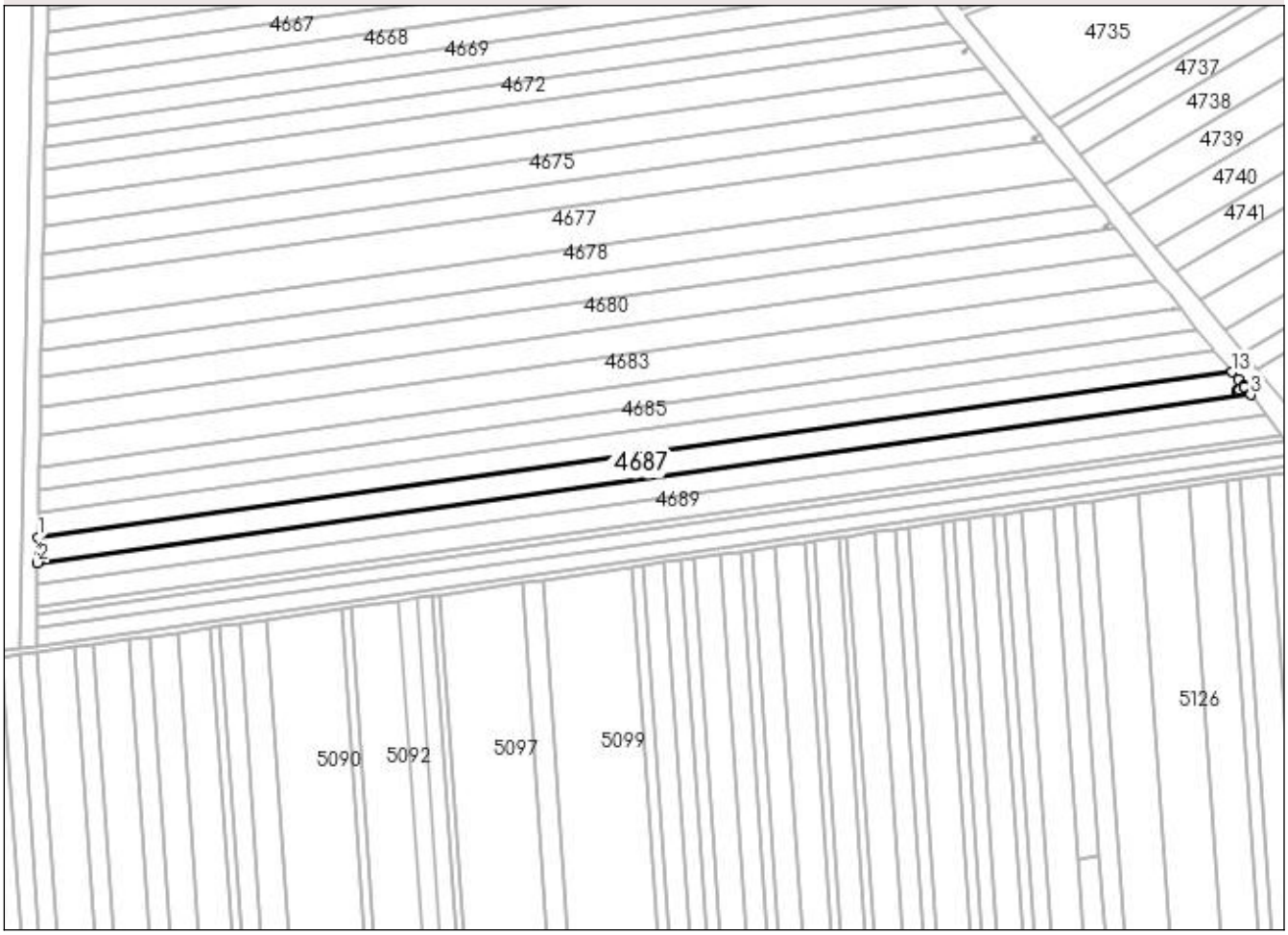

Date referitoare la teren

Crt	Categorie folosinţă	Intra vilan	Suprafaţa (mp)	Tarla	Parcelă	Nr. topo	Observaţii / Referinţe
1	arabil	NU	11.400	27	81/81	-	

Lungime Segmente
1) Valorile lungimilor segmentelor sunt obţinute din proiecţie în plan.

Punct început	X / Y	Punct sfârşit	X / Y	Lungime segment (** (m)
1	582.173,994 362.498,835	2	582.173,712 362.483,374	15.464
2	582.173,712 362.483,374	3	582.918,573 362.586,496	751.965
3	582.918,573 362.586,496	4	582.914,739 362.591,511	6.313
4	582.914,739 362.591,511	5	582.914,468 362.591,84	0.426
5	582.914,468 362.591,84	6	582.911,825 362.589,658	3.427

Punct început	X / Y	Punct sfârşit	X / Y	Lungime segment (** (m)
6	582.911,825 362.589,658	7	582.911,825 362.588,662	0.996
7	582.911,825 362.588,662	8	582.910,825 362.588,662	1.0
8	582.910,825 362.588,662	9	582.910,825 362.589,662	1.0
9	582.910,825 362.589,662	10	582.911,825 362.589,662	1.0
10	582.911,825 362.589,662	11	582.914,466 362.591,842	3.425
11	582.914,466 362.591,842	12	582.911,277 362.596,013	5.25
12	582.911,277 362.596,013	13	582.907,423 362.600,374	5.82
13	582.907,423 362.600,374	1	582.173,994 362.498,835	740.424

**** Lungimile segmentelor sunt determinate în planul de proiecţie Stereo 70 şi sunt rotunjite la 1 milimetru.**
***** Distanţa dintre puncte este formată din segmente cumulate ce sunt mai mici decât valoarea 1 milimetru.**

DATE DESPRE IMOBILUL NR. 4688

Oficiul de Cadastru şi Publicitate Imobiliară PRAHOVA
Biroul de Cadastru şi Publicitate Imobiliară Ploieşti

A. Partea I. Descrierea imobilului

TEREN Extravilan

Adresa: Jud. Prahova

Nr. Crt	Nr cadastral Nr. topografic	Suprafaţa* (mp)	Observaţii / Referinţe
A1		10.000	Sector cadastral:35 Teren neimprejmuit;

B. Partea II. Proprietari şi acte

Inscrieri privitoare la dreptul de proprietate şi alte drepturi reale		Referinţe
/		
Act Administrativ nr. 24264, din 17/10/1994 emis de CJSDAPT PRAHOVA;		
B1	Intabulare, drept de PROPRIETATE, dobandit prin Reconstituire, cota actuala 1/1, cota initiala 1/1	A1
	1) **OANA GHEORGHE**, Lipsă CNP.	

C. Partea III. SARCINI .

Inscrieri privind dezmembramintele dreptului de proprietate, drepturi reale de garanţie şi sarcini	Referinţe
NU SUNT	

Anexa Nr. 1 La Partea I

Teren

Nr cadastral	Suprafaţa (mp)*	Observaţii / Referinţe
	10.000	

* Suprafaţa este determinată in planul de proiecţie Stereo 70.

DETALII LINIARE IMOBIL

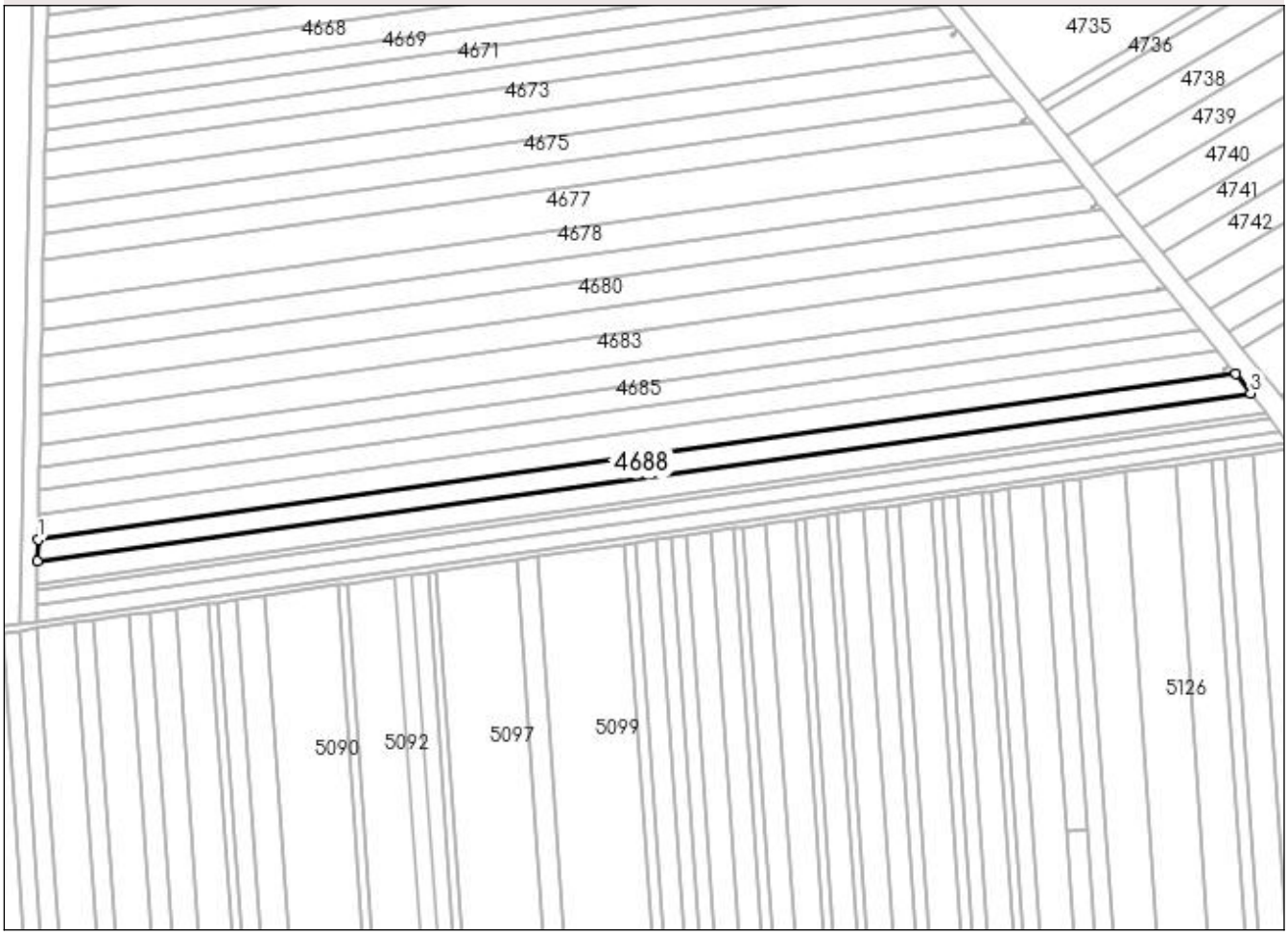

Date referitoare la teren

Crt	Categorie folosinţă	Intra vilan	Suprafaţa (mp)	Tarla	Parcelă	Nr. topo	Observaţii / Referinţe
1	arabil	NU	10.000	27	81/82	-	

Lungime Segmente

1) Valorile lungimilor segmentelor sunt obţinute din proiecţie în plan.

Punct început	X / Y	Punct sfârşit	X / Y	Lungime segment (** (m)
1	582.173,712 362.483,374	2	582.173,467 362.470,0	13.376
2	582.173,467 362.470,0	3	582.927,796 362.574,432	761.524
3	582.927,796 362.574,432	4	582.918,573 362.586,496	15.186
4	582.918,573 362.586,496	1	582.173,712 362.483,374	751.965

** Lungimile segmentelor sunt determinate în planul de proiecţie Stereo 70 şi sunt rotunjite la 1 milimetru.
*** Distanţa dintre puncte este formată din segmente cumulate ce sunt mai mici decât valoarea 1 milimetru.

DATE DESPRE IMOBILUL NR. 4689

Oficiul de Cadastru şi Publicitate Imobiliară PRAHOVA
Biroul de Cadastru şi Publicitate Imobiliară Ploieşti

A. Partea I. Descrierea imobilului

TEREN Extravilan

Adresa: Jud. Prahova

Nr. Crt	Nr cadastral Nr. topografic	Suprafaţa* (mp)	Observaţii / Referinţe
A1		10.600	Sector cadastral:35 Teren neimprejmuit;

B. Partea II. Proprietari şi acte

Inscrieri privitoare la dreptul de proprietate şi alte drepturi reale		Referinţe
/		
Act Administrativ nr. 24266, din 17/10/1994 emis de CJSDAPT PRAHOVA;		
B1	Intabulare, drept de PROPRIETATE, dobandit prin Reconstituire, cota actuala 1/1, cota initiala 1/1	A1
	1) **ENACHE ALEXANDRU**, Lipsă CNP.	

C. Partea III. SARCINI .

Inscrieri privind dezmembramintele dreptului de proprietate, drepturi reale de garanţie şi sarcini	Referinţe
NU SUNT	

Anexa Nr. 1 La Partea I

Teren

Nr cadastral	Suprafaţa (mp)*	Observaţii / Referinţe
	10.600	

* Suprafaţa este determinată in planul de proiecţie Stereo 70.

DETALII LINIARE IMOBIL

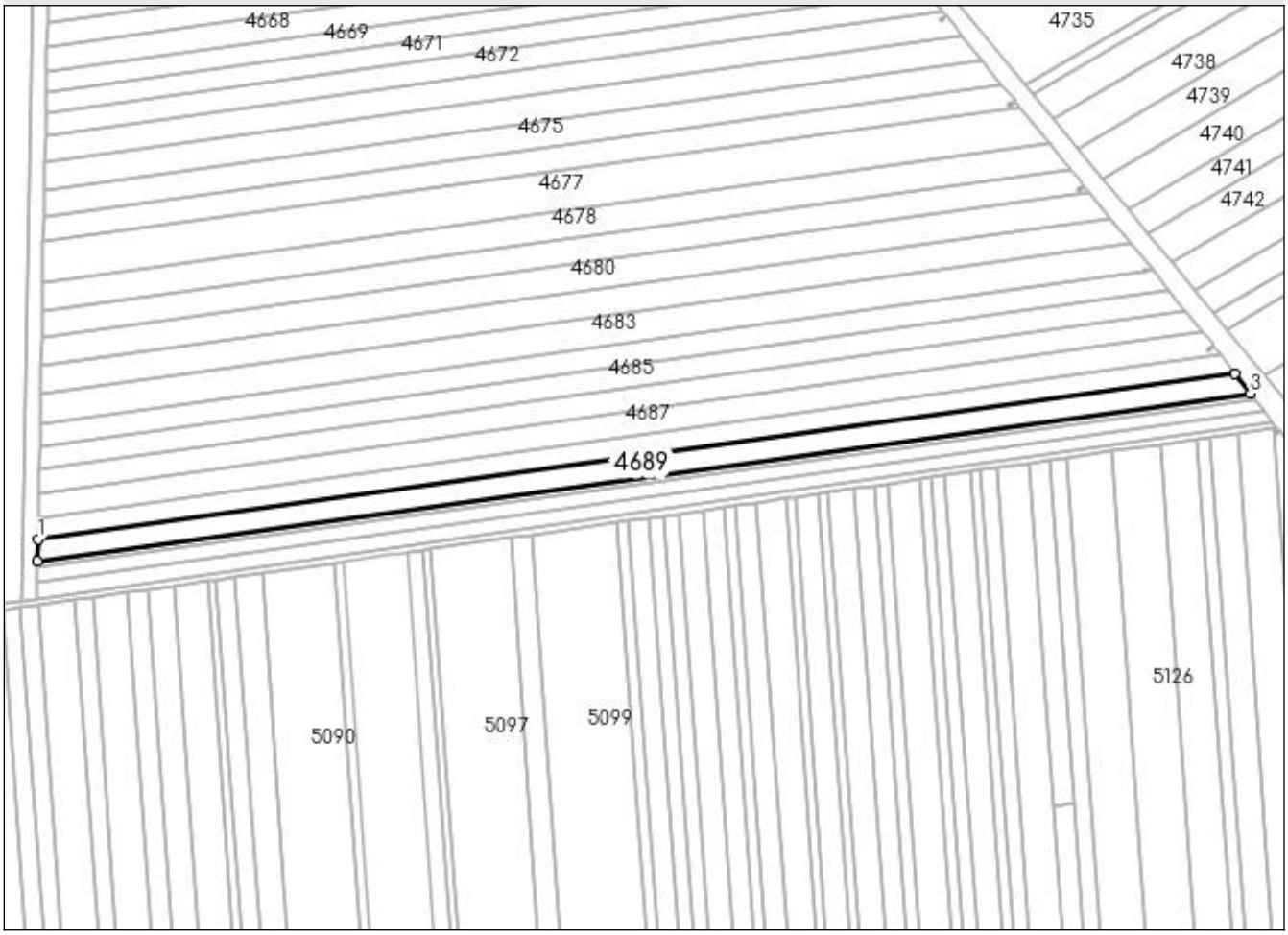

Date referitoare la teren

Crt	Categorie folosinţă	Intra vilan	Suprafaţa (mp)	Tarla	Parcelă	Nr. topo	Observaţii / Referinţe
1	arabil	NU	10.600	27	81/83	-	

Lungime Segmente

1) Valorile lungimilor segmentelor sunt obţinute din proiecţie în plan.

Punct început	X / Y	Punct sfârşit	X / Y	Lungime segment (** (m)
1	582.173,467 362.470,0	2	582.173,211 362.456,004	13.998
2	582.173,211 362.456,004	3	582.937,448 362.561,808	771.526
3	582.937,448 362.561,808	4	582.927,796 362.574,432	15.891
4	582.927,796 362.574,432	1	582.173,467 362.470,0	761.524

** Lungimile segmentelor sunt determinate în planul de proiecţie Stereo 70 şi sunt rotunjite la 1 milimetru.
*** Distanţa dintre puncte este formată din segmente cumulate ce sunt mai mici decât valoarea 1 milimetru.

DATE DESPRE IMOBILUL NR. 4690

Oficiul de Cadastru şi Publicitate Imobiliară PRAHOVA
Biroul de Cadastru şi Publicitate Imobiliară Ploieşti

A. Partea I. Descrierea imobilului

TEREN Extravilan

Adresa: Jud. Prahova

Nr. Crt	Nr cadastral Nr. topografic	Suprafaţa* (mp)	Observaţii / Referinţe
A1		6.900	Sector cadastral:35 Teren neimprejmuit;

B. Partea II. Proprietari şi acte

Inscrieri privitoare la dreptul de proprietate şi alte drepturi reale		Referinţe
/		
Act Administrativ nr. 28810, din 25/10/1994 emis de CJSDAPT PRAHOVA;		
B1	Intabulare, drept de PROPRIETATE, dobandit prin Reconstituire, cota actuala 1/1, cota initiala 1/1	A1
	1) **MARIN MARIN STELIAN**, Lipsă CNP.	

C. Partea III. SARCINI .

Inscrieri privind dezmembramintele dreptului de proprietate, drepturi reale de garanţie şi sarcini	Referinţe
NU SUNT	

Anexa Nr. 1 La Partea I

Teren

Nr cadastral	Suprafaţa (mp)*	Observaţii / Referinţe
	6.900	

* Suprafaţa este determinată in planul de proiecţie Stereo 70.

DETALII LINIARE IMOBIL

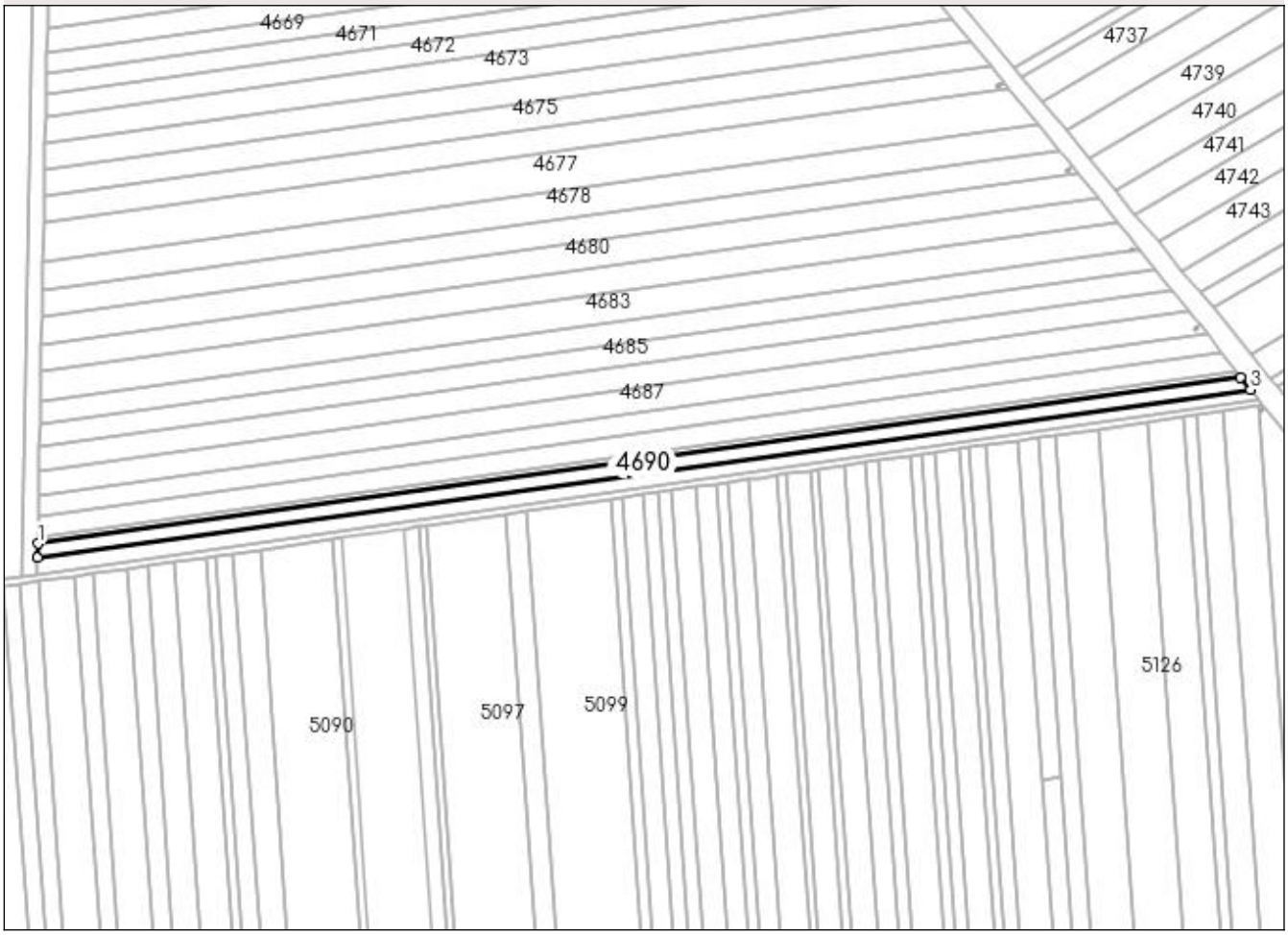

Date referitoare la teren

Crt	Categorie folosinţă	Intra vilan	Suprafaţa (mp)	Tarla	Parcelă	Nr. topo	Observaţii / Referinţe
1	arabil	NU	6.900	27	81/85	-	

Lungime Segmente

1) Valorile lungimilor segmentelor sunt obţinute din proiecţie în plan.

Punct început	X / Y	Punct sfârşit	X / Y	Lungime segment (** (m)
1	582.173,142 362.452,206	2	582.172,977 362.443,223	8.985
2	582.172,977 362.443,223	3	582.946,262 362.550,28	780.661
3	582.946,262 362.550,28	4	582.940,067 362.558,383	10.2
4	582.940,067 362.558,383	1	582.173,142 362.452,206	774.24

** Lungimile segmentelor sunt determinate în planul de proiecţie Stereo 70 şi sunt rotunjite la 1 milimetru.
*** Distanţa dintre puncte este formată din segmente cumulate ce sunt mai mici decât valoarea 1 milimetru.

DATE DESPRE IMOBILUL NR. 4691

Oficiul de Cadastru şi Publicitate Imobiliară PRAHOVA
Biroul de Cadastru şi Publicitate Imobiliară Ploieşti

A. Partea I. Descrierea imobilului

TEREN Extravilan

Adresa: Jud. Prahova

Nr. Crt	Nr cadastral Nr. topografic	Suprafaţa* (mp)	Observaţii / Referinţe
A1		7.000	Sector cadastral:35 Teren neimprejmuit;

B. Partea II. Proprietari şi acte

Inscrieri privitoare la dreptul de proprietate şi alte drepturi reale		Referinţe
/		
Act Administrativ nr. 28875, din 23/11/1994 emis de CJSDAPT PRAHOVA;		
B1	Intabulare, drept de PROPRIETATE, dobandit prin Reconstituire, cota actuala 1/1, cota initiala 1/1	A1
	1) **HEREA GHEORGHE MARIN**, Lipsă CNP.	

C. Partea III. SARCINI .

Inscrieri privind dezmembramintele dreptului de proprietate, drepturi reale de garanţie şi sarcini	Referinţe
NU SUNT	

Anexa Nr. 1 La Partea I

Teren

Nr cadastral	Suprafaţa (mp)*	Observaţii / Referinţe
	7.000	

* Suprafaţa este determinată in planul de proiecţie Stereo 70.

DETALII LINIARE IMOBIL

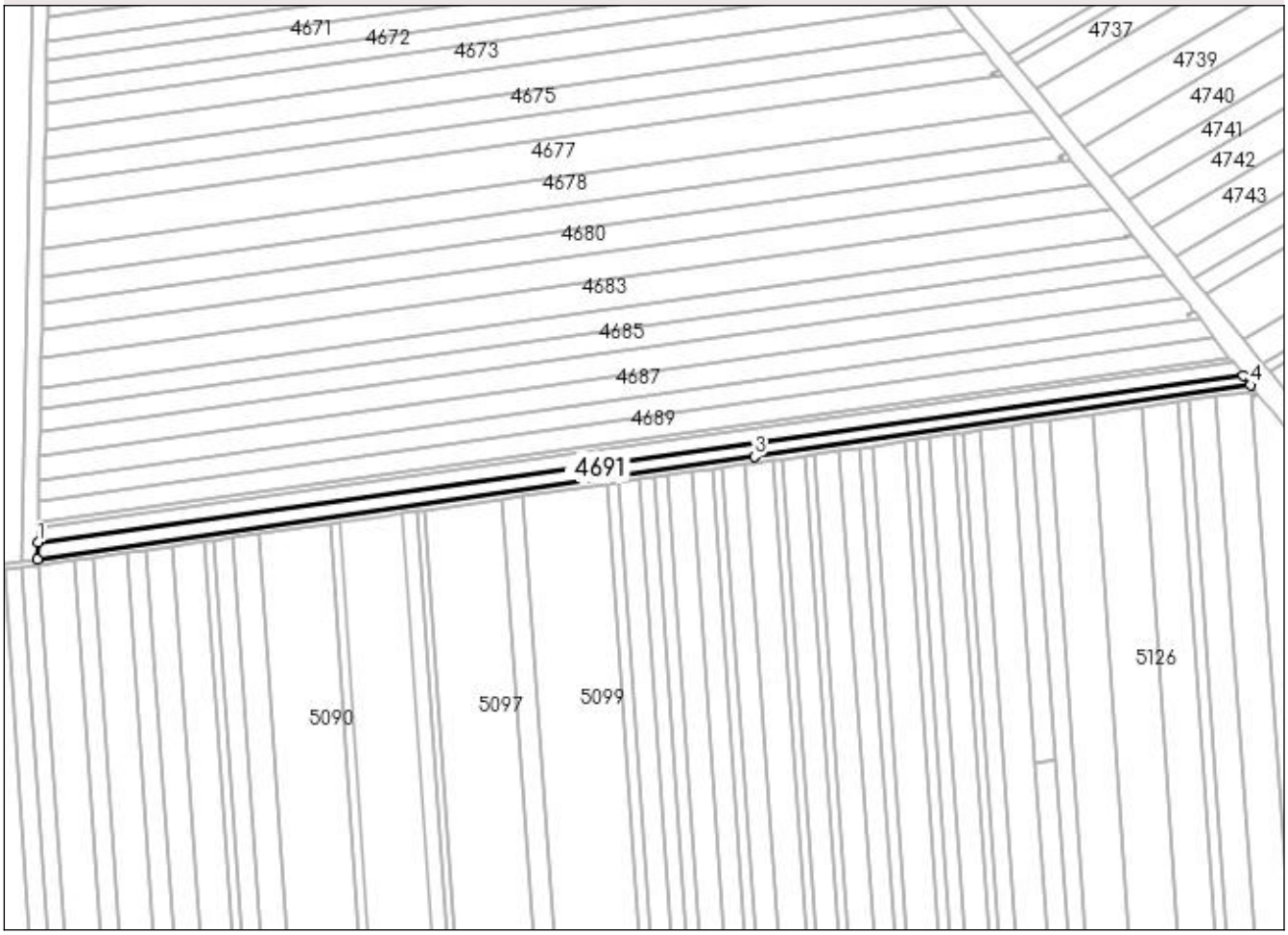

Date referitoare la teren

Crt	Categorie folosinţă	Intra vilan	Suprafaţa (mp)	Tarla	Parcelă	Nr. topo	Observaţii / Referinţe
1	arabil	NU	7.000	27	81/86	-	

Lungime Segmente
1) Valorile lungimilor segmentelor sunt obţinute din proiecţie în plan.

Punct început	X / Y	Punct sfârşit	X / Y	Lungime segment (** (m)
1	582.172,977 362.443,223	2	582.172,776 362.432,222	11.003
2	582.172,776 362.432,222	3	582.632,597 362.498,127	464.52
3	582.632,597 362.498,127	4	582.951,03 362.544,043	321.726
4	582.951,03 362.544,043	5	582.946,262 362.550,28	7.851
5	582.946,262 362.550,28	1	582.172,977 362.443,223	780.661

** Lungimile segmentelor sunt determinate în planul de proiecţie Stereo 70 şi sunt rotunjite la 1 milimetru.
*** Distanţa dintre puncte este formată din segmente cumulate ce sunt mai mici decât valoarea 1 milimetru.

DATE DESPRE IMOBILUL NR. 4692

Oficiul de Cadastru şi Publicitate Imobiliară PRAHOVA
Biroul de Cadastru şi Publicitate Imobiliară Ploieşti

A. Partea I. Descrierea imobilului

TEREN Extravilan

Adresa: Jud. Prahova

Nr. Crt	Nr cadastral Nr. topografic	Suprafaţa* (mp)	Observaţii / Referinţe
A1		2.900	Sector cadastral:35 Teren neimprejmuit;

B. Partea II. Proprietari şi acte

Inscrieri privitoare la dreptul de proprietate şi alte drepturi reale		Referinţe
/		
Act Administrativ nr. 24288, din 24/10/1994 emis de CJSDAPT PRAHOVA;		
B1	Intabulare, drept de PROPRIETATE, dobandit prin Reconstituire, cota actuala 1/1, cota initiala 1/1	A1
	1) **ENACHE ION STELIAN**, Lipsă CNP.	

C. Partea III. SARCINI .

Inscrieri privind dezmembramintele dreptului de proprietate, drepturi reale de garanţie şi sarcini	Referinţe
NU SUNT	

Anexa Nr. 1 La Partea I

Teren

Nr cadastral	Suprafaţa (mp)*	Observaţii / Referinţe
	2.900	

* Suprafaţa este determinată in planul de proiecţie Stereo 70.

DETALII LINIARE IMOBIL

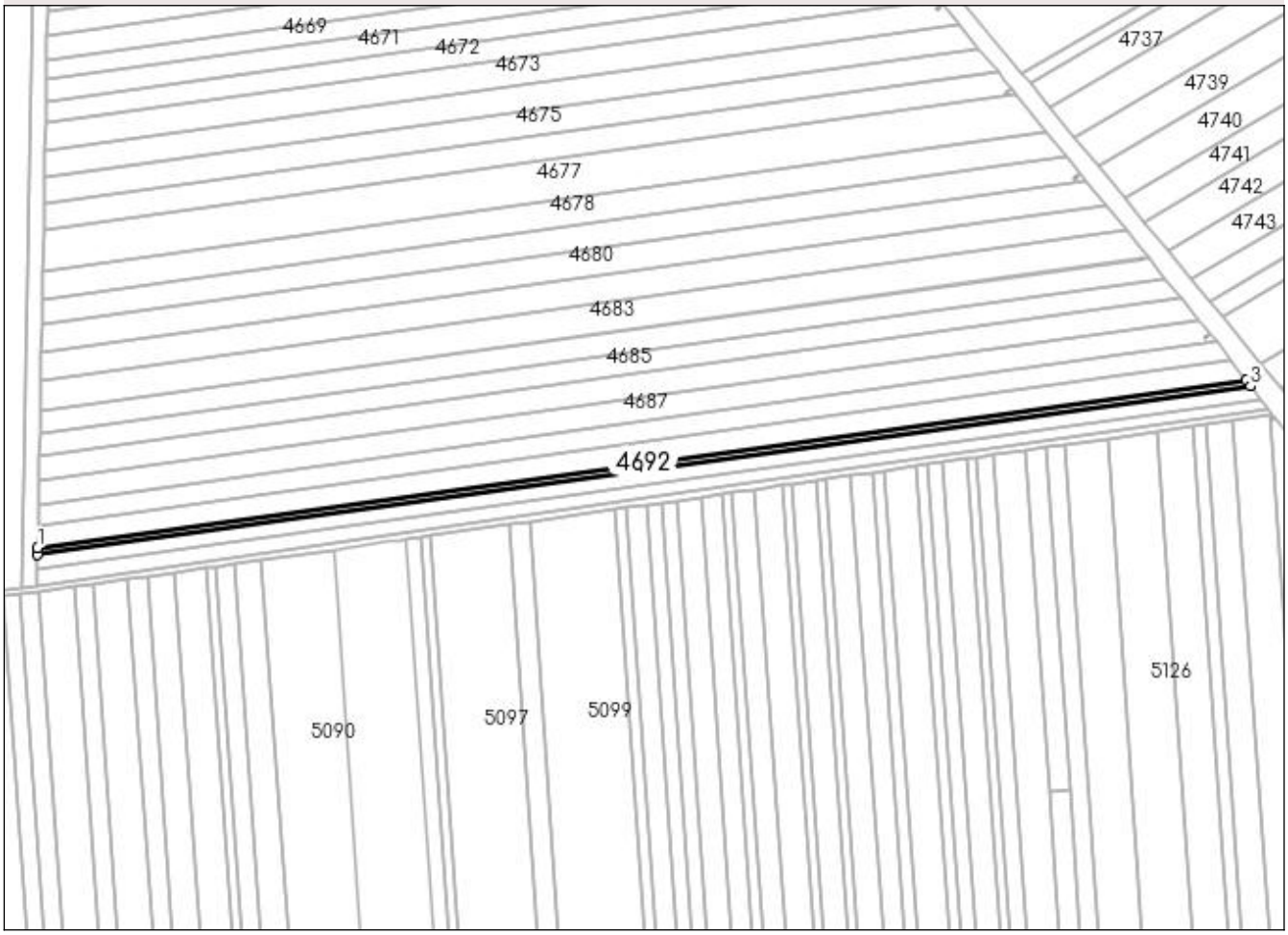

Date referitoare la teren

Crt	Categorie folosinţă	Intra vilan	Suprafaţa (mp)	Tarla	Parcelă	Nr. topo	Observaţii / Referinţe
1	arabil	NU	2.900	27	81/84	-	

Lungime Segmente

1) Valorile lungimilor segmentelor sunt obţinute din proiecţie în plan.

Punct început	X / Y	Punct sfârşit	X / Y	Lungime segment (** (m)
1	582.173,211 362.456,004	2	582.173,142 362.452,206	3.799
2	582.173,142 362.452,206	3	582.940,067 362.558,383	774.24
3	582.940,067 362.558,383	4	582.937,448 362.561,808	4.312
4	582.937,448 362.561,808	1	582.173,211 362.456,004	771.526

** Lungimile segmentelor sunt determinate în planul de proiecţie Stereo 70 şi sunt rotunjite la 1 milimetru.
*** Distanţa dintre puncte este formată din segmente cumulate ce sunt mai mici decât valoarea 1 milimetru.

DATE DESPRE IMOBILUL NR. 4693

Oficiul de Cadastru şi Publicitate Imobiliară PRAHOVA
Biroul de Cadastru şi Publicitate Imobiliară Ploieşti

A. Partea I. Descrierea imobilului

TEREN Extravilan

Adresa: Jud. Prahova

Nr. Crt	Nr cadastral Nr. topografic	Suprafaţa* (mp)	Observaţii / Referinţe
A1		1	Sector cadastral:35 Teren neimprejmuit;

Construcţii

Crt	Nr cadastral Nr. topografic	Adresa	Observaţii / Referinţe
A1.1		Jud. Prahova	Nr. niveluri:1; S. construita la sol:1 mp;

B. Partea II. Proprietari şi acte

Inscrieri privitoare la dreptul de proprietate şi alte drepturi reale		Referinţe
/		
Act Normativ nr. 213, din 17/11/1998 emis de PARLAMENTUL ROMÂNIEI;		
B1	Intabulare, drept de PROPRIETATE, dobandit prin Lege, cota actuala 1/1, cota initiala 1/1	A1, A1.1
	1) **STATUL ROMÂN**, CIF:9999999999999, Lipsă CUI.	
Act Normativ nr. 980, din 16/12/2015 emis de GUVERNUL ROMÂNIEI;		
B2	Intabulare, drept de ADMINISTRARE, dobandit prin Lege, cota actuala 1/1, cota initiala 1/1	A1, A1.1
	1) **MINISTERUL ECONOMIEI,ENERGIEI ȘI MEDIULUI DE AFACERI**, CIF:24931499	
Act Administrativ nr. 9, din 07/05/2005 emis de MINISTERUL ECONOMIEI ȘI COMERȚULUI (act aditional nr. 1/10.06.2008 emis de MINISTERUL ECONOMIEI SI FINANTELOR , act aditional nr. 2/18.06.2015 emis de MINISTERUL ENERGIEI, INTEPRINDERILOR MICI SI MIJLOCII SI MEDIULUI DE AFACERI , act aditional nr. 3/10.02.2016 emis de MINISTERUL ENERGIEI , act aditional nr. 4/02.03.2017 emis de MINISTERUL ENERGIEI, actaditional nr. 5/22.10.2020 emis de MINISTERUL ECONOMIEI, ENERGIEI SI MEDIULUI DE AFACERI, act additional nr. 6/30.10.2020 emis de MINISTERUL ECONOMIEI, ENERGIEI SI MEDIULUI DE AFACERI.);		
B3	Intabulare, drept de CONCESIUNE, dobandit prin Conventie, cota actuala 1/1, cota initiala 1/1	A1, A1.1
	1) **DISTRUBUȚIE ENERGIE ELECTRICĂ ROMÂNIA S.A.** , CIF:14476722, Lipsă CNP.	

C. Partea III. SARCINI .

Inscrieri privind dezmembramintele dreptului de proprietate, drepturi reale de garanţie şi sarcini	Referinţe
NU SUNT	

Anexa Nr. 1 La Partea I

Teren

Nr cadastral	Suprafaţa (mp)*	Observaţii / Referinţe
	1	

* Suprafaţa este determinată in planul de proiecţie Stereo 70.

DETALII LINIARE IMOBIL

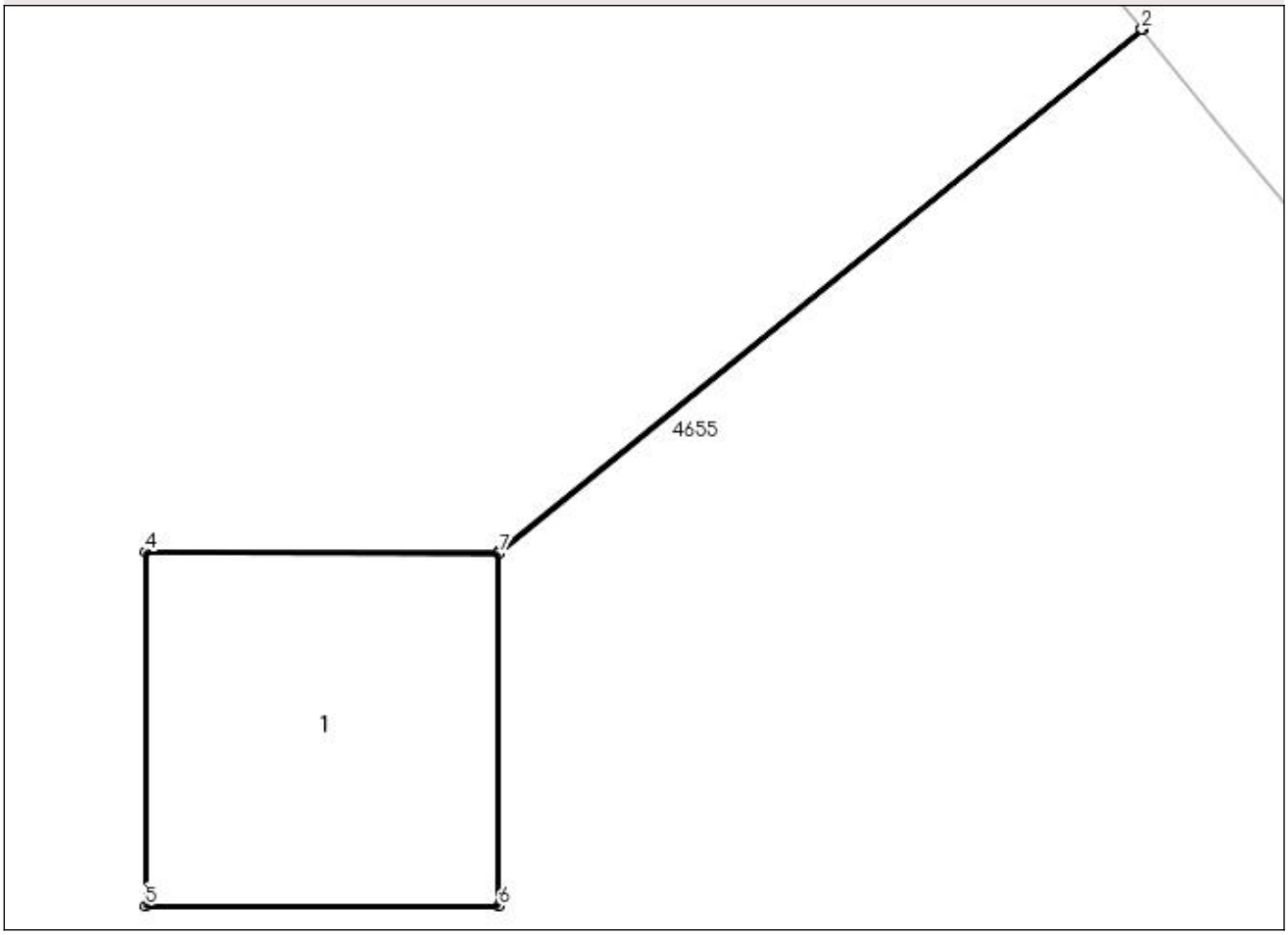

Date referitoare la teren

Crt	Categorie folosinţă	Intra vilan	Suprafaţa (mp)	Tarla	Parcelă	Nr. topo	Observaţii / Referinţe
1	curti constructii	NU	1	27	-	-	

Date referitoare la construcţii

Crt	Număr	Destinaţie construcţie	Supraf. (mp)	Situaţie juridică	Observaţii / Referinţe
A1.1		constructii industriale si edilitare	1	Cu acte	Nr. niveluri:1; S. construita la sol:1 mp;

Lungime Segmente
1) Valorile lungimilor segmentelor sunt obţinute din proiecţie în plan.

Punct început	X / Y	Punct sfârşit	X / Y	Lungime segment (** (m)
1	582.570,13 363.013,567	2	582.570,128 363.013,569	0.003
2	582.570,128 363.013,569	3	582.568,31 363.012,092	2.342
3	582.568,31 363.012,092	4	582.567,31 363.012,092	1.0

Punct început	X / Y	Punct sfârşit	X / Y	Lungime segment (** (m)
4	582.567,31 363.012,092	5	582.567,31 363.011,092	1.0
5	582.567,31 363.011,092	6	582.568,31 363.011,092	1.0
6	582.568,31 363.011,092	7	582.568,31 363.012,088	0.996
7	582.568,31 363.012,088	1	582.570,13 363.013,567	2.345

**** Lungimile segmentelor sunt determinate în planul de proiecţie Stereo 70 şi sunt rotunjite la 1 milimetru.**
***** Distanţa dintre puncte este formată din segmente cumulate ce sunt mai mici decât valoarea 1 milimetru.**

DATE DESPRE IMOBILUL NR. 4694

Oficiul de Cadastru şi Publicitate Imobiliară PRAHOVA
Biroul de Cadastru şi Publicitate Imobiliară Ploieşti

A. Partea I. Descrierea imobilului

TEREN Extravilan

Adresa: Jud. Prahova

Nr. Crt	Nr cadastral Nr. topografic	Suprafaţa* (mp)	Observaţii / Referinţe
A1		1	Sector cadastral:35 Teren neimprejmuit;

Construcţii

Crt	Nr cadastral Nr. topografic	Adresa	Observaţii / Referinţe
A1.1		Jud. Prahova	Nr. niveluri:1; S. construita la sol:1 mp;

B. Partea II. Proprietari şi acte

Inscrieri privitoare la dreptul de proprietate şi alte drepturi reale		Referinţe
/		
Act Normativ nr. 213, din 17/11/1998 emis de PARLAMENTUL ROMÂNIEI;		
B1	Intabulare, drept de PROPRIETATE, dobandit prin Lege, cota actuala 1/1, cota initiala 1/1	A1, A1.1
	1) **STATUL ROMÂN**, CIF:9999999999999, Lipsă CUI.	
Act Normativ nr. 980, din 16/12/2015 emis de GUVERNUL ROMÂNIEI;		
B2	Intabulare, drept de ADMINISTRARE, dobandit prin Lege, cota actuala 1/1, cota initiala 1/1	A1, A1.1
	1) **MINISTERUL ECONOMIEI,ENERGIEI ȘI MEDIULUI DE AFACERI**, CIF:24931499	
Act Administrativ nr. 9, din 07/05/2005 emis de MINISTERUL ECONOMIEI ȘI COMERȚULUI (act aditional nr. 1/10.06.2008 emis de MINISTERUL ECONOMIEI SI FINANTELOR , act aditional nr. 2/18.06.2015 emis de MINISTERUL ENERGIEI, INTEPRINDERILOR MICI SI MIJLOCII SI MEDIULUI DE AFACERI , act aditional nr. 3/10.02.2016 emis de MINISTERUL ENERGIEI , act aditional nr. 4/02.03.2017 emis de MINISTERUL ENERGIEI, actaditional nr. 5/22.10.2020 emis de MINISTERUL ECONOMIEI, ENERGIEI SI MEDIULUI DE AFACERI, act additional nr. 6/30.10.2020 emis de MINISTERUL ECONOMIEI, ENERGIEI SI MEDIULUI DE AFACERI.);		
B3	Intabulare, drept de CONCESIUNE, dobandit prin Conventie, cota actuala 1/1, cota initiala 1/1	A1, A1.1
	1) **DISTRUBUȚIE ENERGIE ELECTRICĂ ROMÂNIA S.A.** , CIF:14476722, Lipsă CNP.	

C. Partea III. SARCINI .

Inscrieri privind dezmembramintele dreptului de proprietate, drepturi reale de garanţie şi sarcini	Referinţe
NU SUNT	

Anexa Nr. 1 La Partea I

Teren

Nr cadastral	Suprafaţa (mp)*	Observaţii / Referinţe
	1	

* Suprafaţa este determinată in planul de proiecţie Stereo 70.

DETALII LINIARE IMOBIL

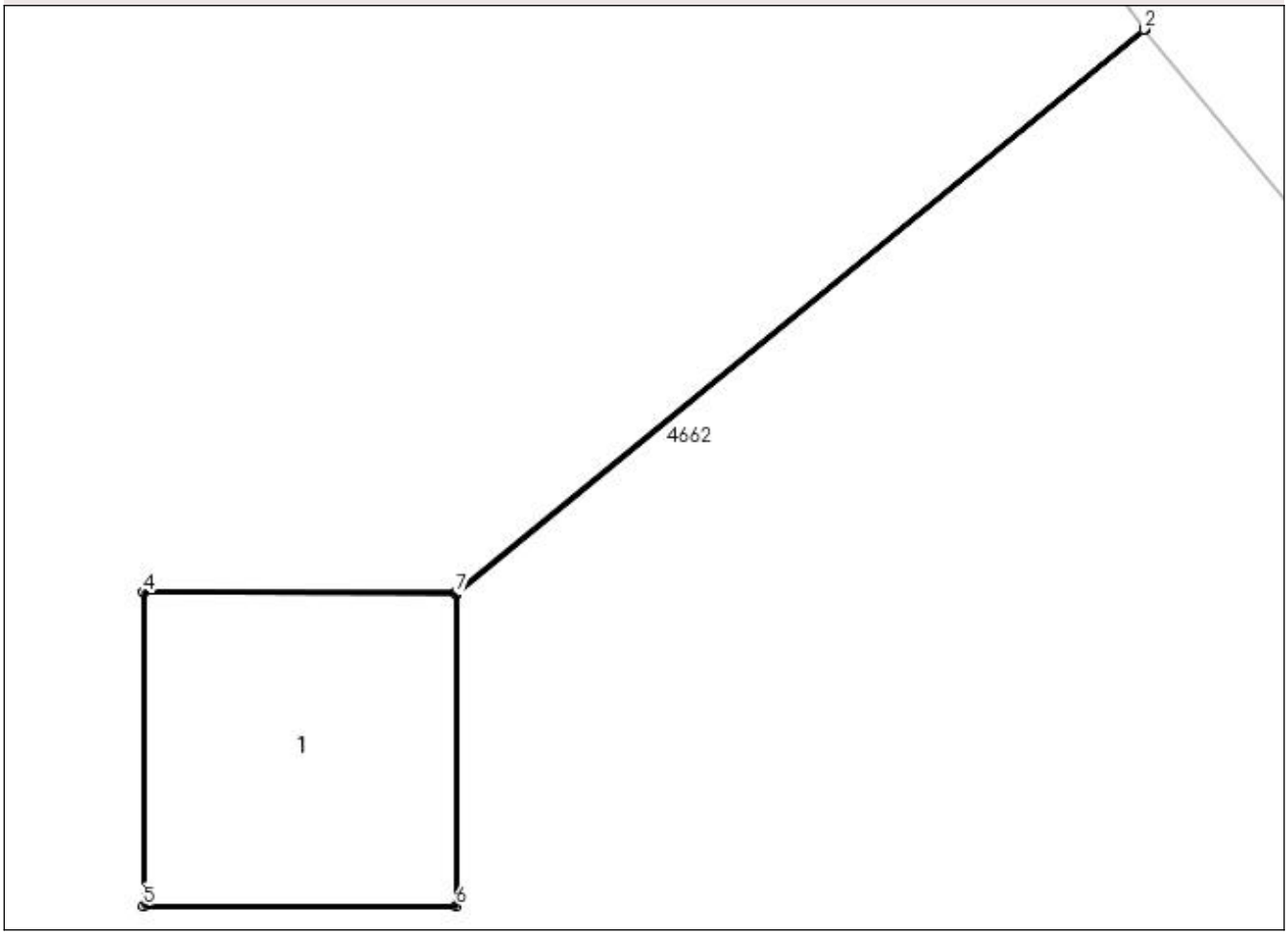

Date referitoare la teren

Crt	Categorie folosinţă	Intra vilan	Suprafaţa (mp)	Tarla	Parcelă	Nr. topo	Observaţii / Referinţe
1	curti constructii	NU	1	27	-	-	

Date referitoare la construcţii

Crt	Număr	Destinaţie construcţie	Supraf. (mp)	Situaţie juridică	Observaţii / Referinţe
A1.1		constructii industriale si edilitare	1	Cu acte	Nr. niveluri:1; S. construita la sol:1 mp;

Lungime Segmente
1) Valorile lungimilor segmentelor sunt obţinute din proiecţie în plan.

Punct început	X / Y	Punct sfârşit	X / Y	Lungime segment (** (m)
1	582.657,554 362.906,795	2	582.657,552 362.906,797	0.003
2	582.657,552 362.906,797	3	582.655,355 362.904,998	2.84
3	582.655,355 362.904,998	4	582.654,355 362.904,998	1.0

Punct început	X / Y	Punct sfârşit	X / Y	Lungime segment (** (m)
4	582.654,355 362.904,998	5	582.654,355 362.903,998	1.0
5	582.654,355 362.903,998	6	582.655,355 362.903,998	1.0
6	582.655,355 362.903,998	7	582.655,355 362.904,994	0.996
7	582.655,355 362.904,994	1	582.657,554 362.906,795	2.842

** Lungimile segmentelor sunt determinate în planul de proiecţie Stereo 70 şi sunt rotunjite la 1 milimetru.
*** Distanţa dintre puncte este formată din segmente cumulate ce sunt mai mici decât valoarea 1 milimetru.

DATE DESPRE IMOBILUL NR. 4695

Oficiul de Cadastru şi Publicitate Imobiliară PRAHOVA
Biroul de Cadastru şi Publicitate Imobiliară Ploieşti

A. Partea I. Descrierea imobilului

TEREN Extravilan

Adresa: Jud. Prahova

Nr. Crt	Nr cadastral Nr. topografic	Suprafaţa* (mp)	Observaţii / Referinţe
A1		84	Sector cadastral:35 Teren neimprejmuit;

B. Partea II. Proprietari şi acte

Inscrieri privitoare la dreptul de proprietate şi alte drepturi reale		Referinţe
/		
Act Administrativ nr. 2342, din 06/03/2023 emis de PRIMARIA COMUNEI POIENARII BURCHII;		
B1	Inscrierea provizorie, drept de PROPRIETATE, dobandit prin Lege, cota actuala 1/1, cota initiala 1/1	A1
	1) **COMUNA POIENARII BURCHII**, CIF:2843647, DOMENIU PUBLIC.	

C. Partea III. SARCINI .

Inscrieri privind dezmembramintele dreptului de proprietate, drepturi reale de garanţie şi sarcini	Referinţe
NU SUNT	

Anexa Nr. 1 La Partea I

Teren

Nr cadastral	Suprafaţa (mp)*	Observaţii / Referinţe
	84	

* Suprafaţa este determinată in planul de proiecţie Stereo 70.

DETALII LINIARE IMOBIL

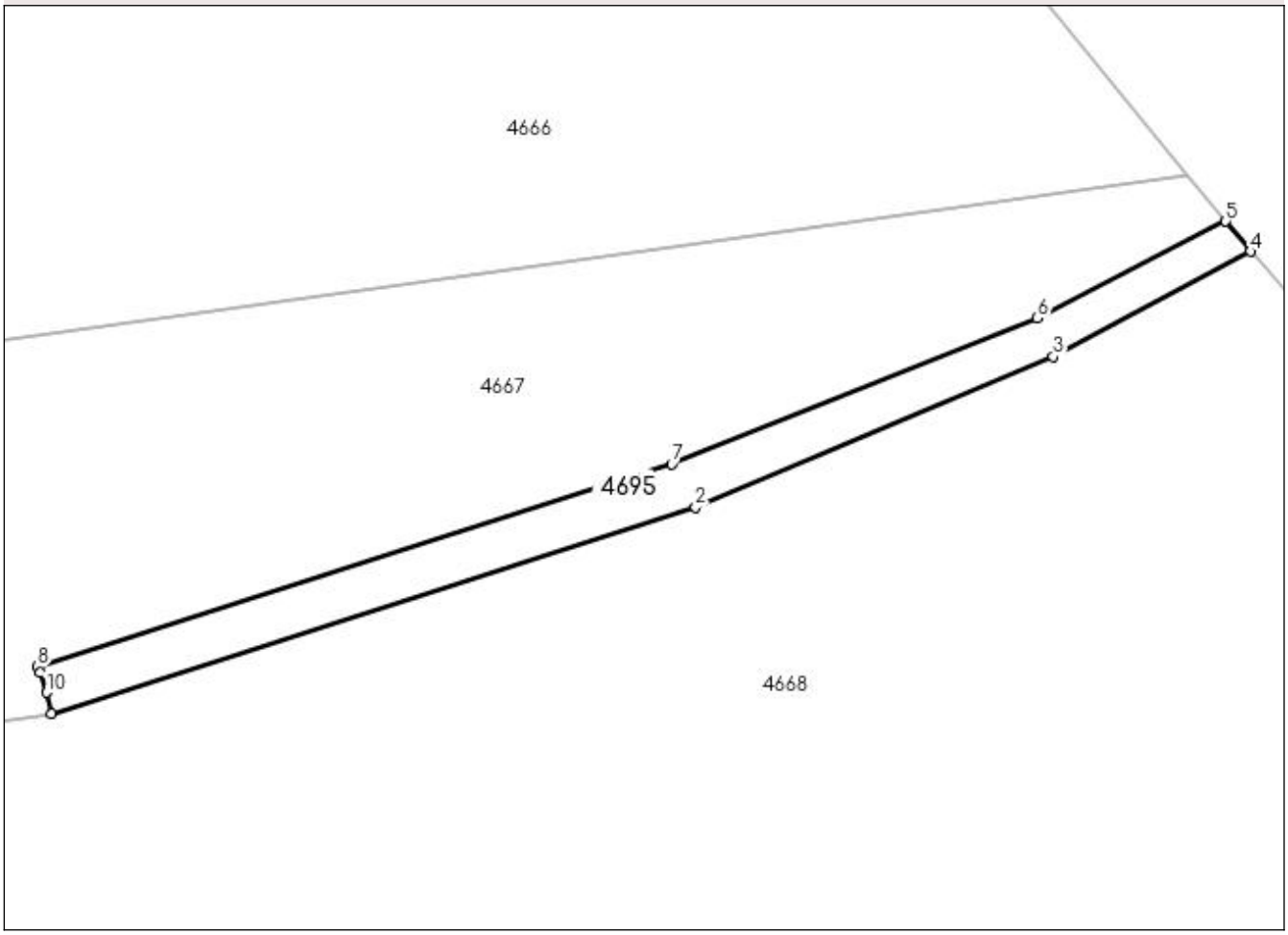

Date referitoare la teren

Crt	Categorie folosinţă	Intra vilan	Suprafaţa (mp)	Tarla	Parcelă	Nr. topo	Observaţii / Referinţe
1	curti constructii	NU	84	27	-	-	

Lungime Segmente

1) Valorile lungimilor segmentelor sunt obţinute din proiecţie în plan.

Punct început	X / Y	Punct sfârşit	X / Y	Lungime segment (** (m)
1	582.647,862 362.846,078	2	582.672,12 362.853,834	25.468
2	582.672,12 362.853,834	3	582.685,589 362.859,518	14.619
3	582.685,589 362.859,518	4	582.693,026 362.863,472	8.423
4	582.693,026 362.863,472	5	582.692,096 362.864,61	1.47
5	582.692,096 362.864,61	6	582.684,996 362.860,964	7.981

Punct început	X / Y	Punct sfârşit	X / Y	Lungime segment (** (m)
6	582.684,996 362.860,964	7	582.671,224 362.855,465	14.829
7	582.671,224 362.855,465	8	582.647,332 362.847,832	25.082
8	582.647,332 362.847,832	9	582.647,411 362.847,613	0.233
9	582.647,411 362.847,613	10	582.647,665 362.846,872	0.783
10	582.647,665 362.846,872	1	582.647,862 362.846,078	0.818

**** Lungimile segmentelor sunt determinate în planul de proiecţie Stereo 70 şi sunt rotunjite la 1 milimetru.**
***** Distanţa dintre puncte este formată din segmente cumulate ce sunt mai mici decât valoarea 1 milimetru.**

DATE DESPRE IMOBILUL NR. 4696

Oficiul de Cadastru şi Publicitate Imobiliară PRAHOVA
Biroul de Cadastru şi Publicitate Imobiliară Ploieşti

A. Partea I. Descrierea imobilului

TEREN Extravilan

Adresa: Jud. Prahova

Nr. Crt	Nr cadastral Nr. topografic	Suprafaţa* (mp)	Observaţii / Referinţe
A1		1	Sector cadastral:35 Teren neimprejmuit;

Construcţii

Crt	Nr cadastral Nr. topografic	Adresa	Observaţii / Referinţe
A1.1		Jud. Prahova	Nr. niveluri:1; S. construita la sol:1 mp;

B. Partea II. Proprietari şi acte

Inscrieri privitoare la dreptul de proprietate şi alte drepturi reale		Referinţe
/		
Act Normativ nr. 213, din 17/11/1998 emis de PARLAMENTUL ROMÂNIEI;		
B1	Intabulare, drept de PROPRIETATE, dobandit prin Lege, cota actuala 1/1, cota initiala 1/1	A1, A1.1
	1) **STATUL ROMÂN**, CIF:9999999999999, Lipsă CUI.	
Act Normativ nr. 980, din 16/12/2015 emis de GUVERNUL ROMÂNIEI;		
B2	Intabulare, drept de ADMINISTRARE, dobandit prin Lege, cota actuala 1/1, cota initiala 1/1	A1, A1.1
	1) **MINISTERUL ECONOMIEI,ENERGIEI ȘI MEDIULUI DE AFACERI**, CIF:24931499	
Act Administrativ nr. 9, din 07/02/2005 emis de MINISTERUL ECONOMIEI ȘI COMERȚULUI (act aditional nr. 1/10.06.2008 emis de MINISTERUL ECONOMIEI SI FINANTELOR , act aditional nr. 2/18.06.2015 emis de MINISTERUL ENERGIEI, INTEPRINDERILOR MICI SI MIJLOCII SI MEDIULUI DE AFACERI , act aditional nr. 3/10.02.2016 emis de MINISTERUL ENERGIEI , act aditional nr. 4/02.03.2017 emis de MINISTERUL ENERGIEI, actaditional nr. 5/22.10.2020 emis de MINISTERUL ECONOMIEI, ENERGIEI SI MEDIULUI DE AFACERI, act additional nr. 6/30.10.2020 emis de MINISTERUL ECONOMIEI, ENERGIEI SI MEDIULUI DE AFACERI.);		
B3	Intabulare, drept de CONCESIUNE, dobandit prin Conventie, cota actuala 1/1, cota initiala 1/1	A1, A1.1
	1) **DISTRUBUȚIE ENERGIE ELECTRICĂ ROMÂNIA S.A.** , CIF:14476722, Lipsă CNP.	

C. Partea III. SARCINI .

Inscrieri privind dezmembramintele dreptului de proprietate, drepturi reale de garanţie şi sarcini	Referinţe
NU SUNT	

Anexa Nr. 1 La Partea I

Teren

Nr cadastral	Suprafaţa (mp)*	Observaţii / Referinţe
	1	

* Suprafaţa este determinată in planul de proiecţie Stereo 70.

DETALII LINIARE IMOBIL

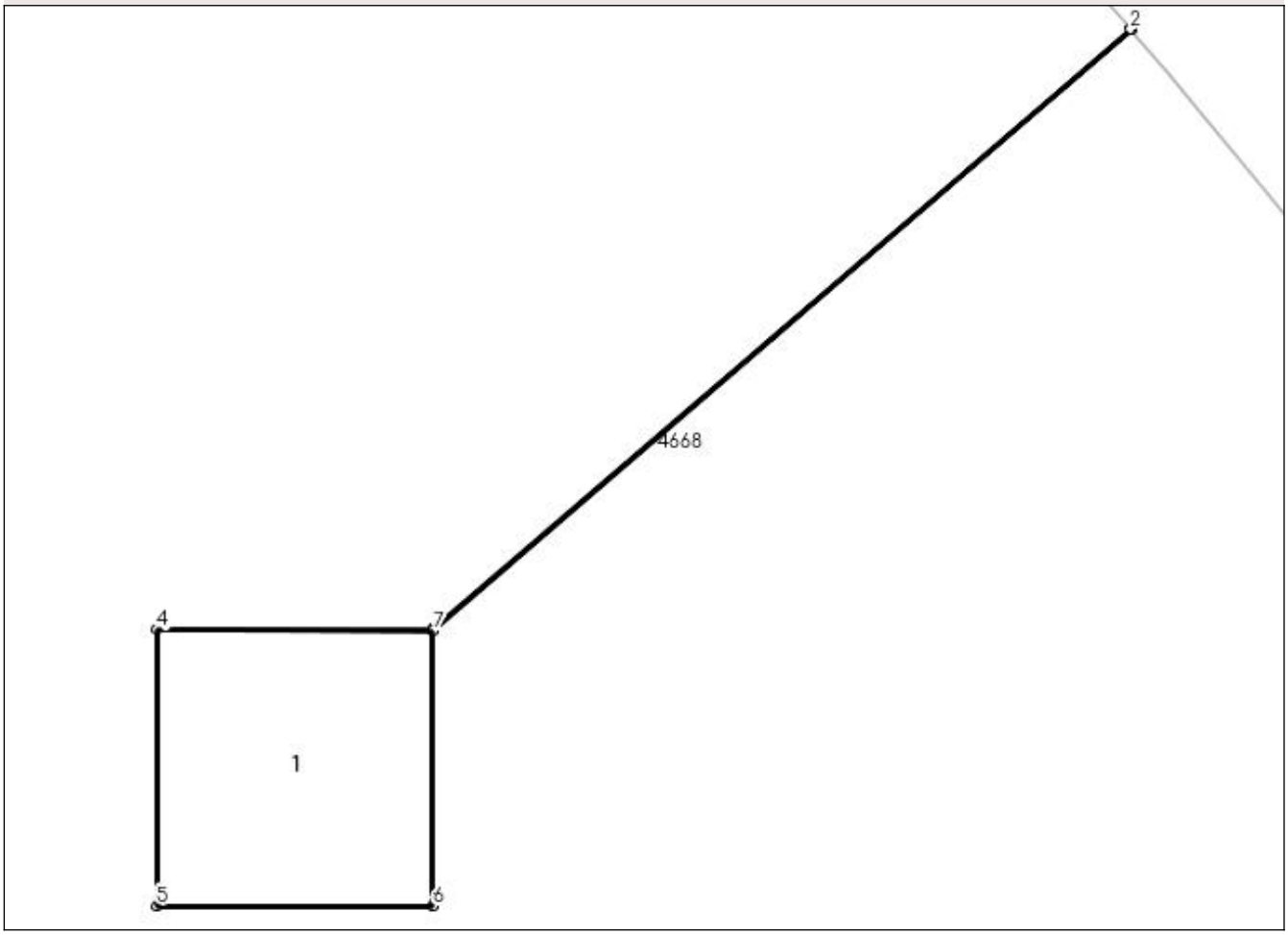

Date referitoare la teren

Crt	Categorie folosinţă	Intra vilan	Suprafaţa (mp)	Tarla	Parcelă	Nr. topo	Observaţii / Referinţe
1	curti constructii	NU	1	27	-	-	

Date referitoare la construcţii

Crt	Număr	Destinaţie construcţie	Supraf. (mp)	Situaţie juridică	Observaţii / Referinţe
A1.1		constructii industriale si edilitare	1	Cu acte	Nr. niveluri:1; S. construita la sol:1 mp;

Lungime Segmente
1) Valorile lungimilor segmentelor sunt obţinute din proiecţie în plan.

Punct început	X / Y	Punct sfârşit	X / Y	Lungime segment (** (m)
1	582.701,565 362.853,541	2	582.701,563 362.853,543	0.003
2	582.701,563 362.853,543	3	582.699,036 362.851,37	3.333
3	582.699,036 362.851,37	4	582.698,036 362.851,37	1.0

Punct început	X / Y	Punct sfârşit	X / Y	Lungime segment (** (m)
4	582.698,036 362.851,37	5	582.698,036 362.850,37	1.0
5	582.698,036 362.850,37	6	582.699,036 362.850,37	1.0
6	582.699,036 362.850,37	7	582.699,036 362.851,366	0.996
7	582.699,036 362.851,366	1	582.701,565 362.853,541	3.336

** Lungimile segmentelor sunt determinate în planul de proiecţie Stereo 70 şi sunt rotunjite la 1 milimetru.
*** Distanţa dintre puncte este formată din segmente cumulate ce sunt mai mici decât valoarea 1 milimetru.

DATE DESPRE IMOBILUL NR. 4697

Oficiul de Cadastru şi Publicitate Imobiliară PRAHOVA
Biroul de Cadastru şi Publicitate Imobiliară Ploieşti

A. Partea I. Descrierea imobilului

TEREN Extravilan

Adresa: Jud. Prahova

Nr. Crt	Nr cadastral Nr. topografic	Suprafaţa* (mp)	Observaţii / Referinţe
A1		1	Sector cadastral:35 Teren neimprejmuit;

Construcţii

Crt	Nr cadastral Nr. topografic	Adresa	Observaţii / Referinţe
A1.1		Jud. Prahova	Nr. niveluri:1; S. construita la sol:1 mp;

B. Partea II. Proprietari şi acte

Inscrieri privitoare la dreptul de proprietate şi alte drepturi reale		Referinţe
/		
Act Normativ nr. 213, din 17/11/1998 emis de PARLAMENTUL ROMÂNIEI;		
B1	Intabulare, drept de PROPRIETATE, dobandit prin Lege, cota actuala 1/1, cota initiala 1/1	A1, A1.1
	1) **STATUL ROMÂN**, CIF:9999999999999, Lipsă CUI.	
Act Normativ nr. 980, din 16/12/2015 emis de GUVERNUL ROMÂNIEI;		
B2	Intabulare, drept de ADMINISTRARE, dobandit prin Lege, cota actuala 1/1, cota initiala 1/1	A1, A1.1
	1) **MINISTERUL ECONOMIEI,ENERGIEI ȘI MEDIULUI DE AFACERI**, CIF:24931499	
Act Administrativ nr. 9, din 07/05/2005 emis de MINISTERUL ECONOMIEI ȘI COMERȚULUI (act aditional nr. 1/10.06.2008 emis de MINISTERUL ECONOMIEI SI FINANTELOR , act aditional nr. 2/18.06.2015 emis de MINISTERUL ENERGIEI, INTEPRINDERILOR MICI SI MIJLOCII SI MEDIULUI DE AFACERI , act aditional nr. 3/10.02.2016 emis de MINISTERUL ENERGIEI , act aditional nr. 4/02.03.2017 emis de MINISTERUL ENERGIEI, actaditional nr. 5/22.10.2020 emis de MINISTERUL ECONOMIEI, ENERGIEI SI MEDIULUI DE AFACERI, act additional nr. 6/30.10.2020 emis de MINISTERUL ECONOMIEI, ENERGIEI SI MEDIULUI DE AFACERI.);		
B3	Intabulare, drept de CONCESIUNE, dobandit prin Conventie, cota actuala 1/1, cota initiala 1/1	A1, A1.1
	1) **DISTRUBUȚIE ENERGIE ELECTRICĂ ROMÂNIA S.A.** , CIF:14476722, Lipsă CNP.	

C. Partea III. SARCINI .

Inscrieri privind dezmembramintele dreptului de proprietate, drepturi reale de garanţie şi sarcini	Referinţe
NU SUNT	

Anexa Nr. 1 La Partea I

Teren

Nr cadastral	Suprafaţa (mp)*	Observaţii / Referinţe
	1	

* Suprafaţa este determinată in planul de proiecţie Stereo 70.

DETALII LINIARE IMOBIL

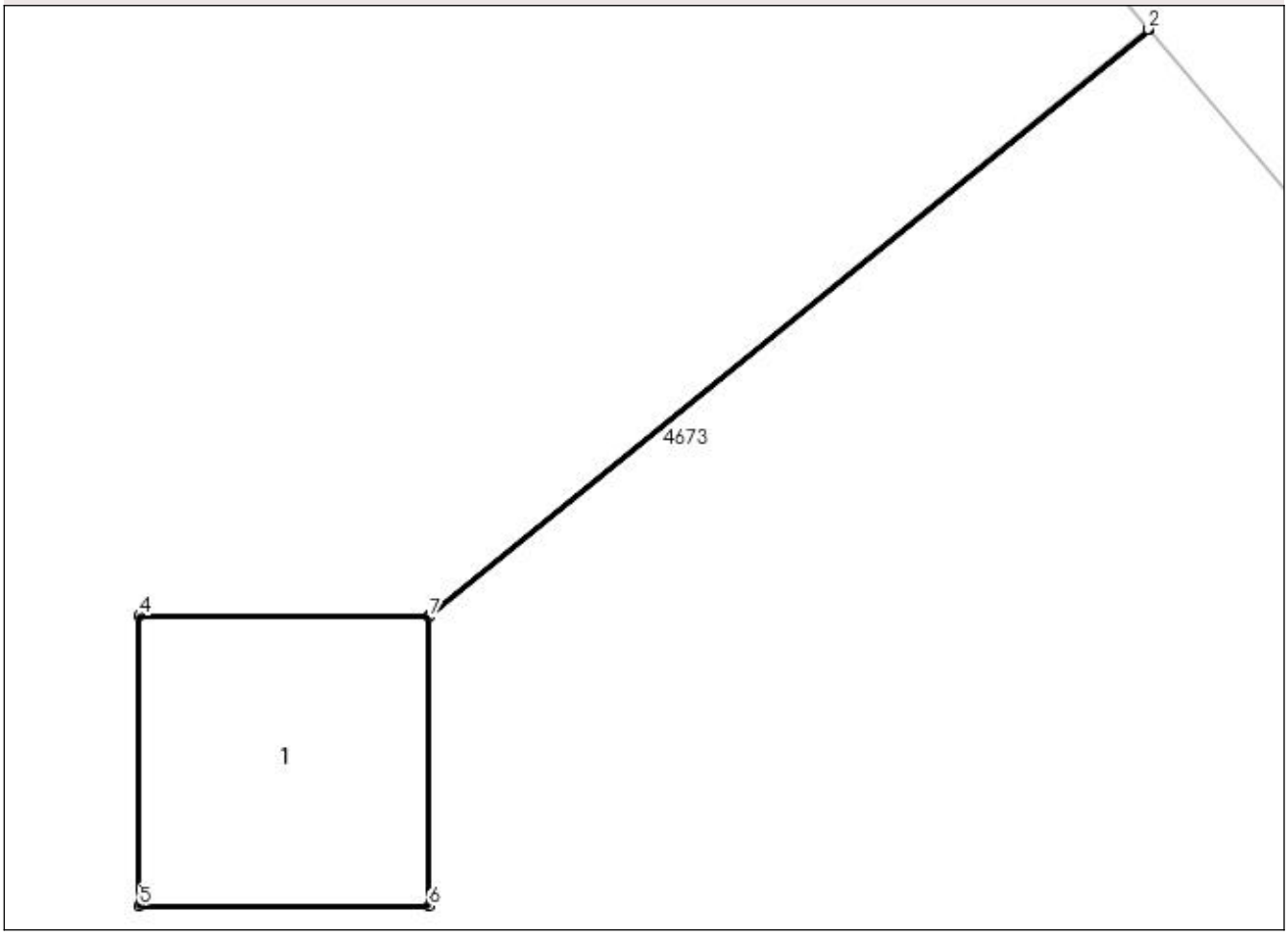

Date referitoare la teren

Crt	Categorie folosinţă	Intra vilan	Suprafaţa (mp)	Tarla	Parcelă	Nr. topo	Observaţii / Referinţe
1	curti constructii	NU	1	27	-	-	

Date referitoare la construcţii

Crt	Număr	Destinaţie construcţie	Supraf. (mp)	Situaţie juridică	Observaţii / Referinţe
A1.1		constructii industriale si edilitare	1	Cu acte	Nr. niveluri:1; S. construita la sol:1 mp;

Lungime Segmente
1) Valorile lungimilor segmentelor sunt obţinute din proiecţie în plan.

Punct început	X / Y	Punct sfârşit	X / Y	Lungime segment (** (m)
1	582.745,642 362.799,496	2	582.745,64 362.799,498	0.003
2	582.745,64 362.799,498	3	582.743,157 362.797,473	3.204
3	582.743,157 362.797,473	4	582.742,157 362.797,473	1.0

Punct început	X / Y	Punct sfârşit	X / Y	Lungime segment (** (m)
4	582.742,157 362.797,473	5	582.742,157 362.796,473	1.0
5	582.742,157 362.796,473	6	582.743,157 362.796,473	1.0
6	582.743,157 362.796,473	7	582.743,157 362.797,469	0.996
7	582.743,157 362.797,469	1	582.745,642 362.799,496	3.207

** Lungimile segmentelor sunt determinate în planul de proiecţie Stereo 70 şi sunt rotunjite la 1 milimetru.
*** Distanţa dintre puncte este formată din segmente cumulate ce sunt mai mici decât valoarea 1 milimetru.

DATE DESPRE IMOBILUL NR. 4698

Oficiul de Cadastru şi Publicitate Imobiliară PRAHOVA
Biroul de Cadastru şi Publicitate Imobiliară Ploieşti

A. Partea I. Descrierea imobilului

TEREN Extravilan

Adresa: Jud. Prahova

Nr. Crt	Nr cadastral Nr. topografic	Suprafaţa* (mp)	Observaţii / Referinţe
A1		1	Sector cadastral:35 Teren neimprejmuit;

Construcţii

Crt	Nr cadastral Nr. topografic	Adresa	Observaţii / Referinţe
A1.1		Jud. Prahova	Nr. niveluri:1; S. construita la sol:1 mp;

B. Partea II. Proprietari şi acte

Inscrieri privitoare la dreptul de proprietate şi alte drepturi reale		Referinţe
/		
Act Normativ nr. 213, din 17/11/1998 emis de PARLAMENTUL ROMÂNIEI;		
B1	Intabulare, drept de PROPRIETATE, dobandit prin Lege, cota actuala 1/1, cota initiala 1/1	A1, A1.1
	1) **STATUL ROMÂN**, CIF:9999999999999, Lipsă CUI.	
Act Normativ nr. 980, din 16/12/2015 emis de GUVERNUL ROMÂNIEI;		
B2	Intabulare, drept de ADMINISTRARE, dobandit prin Lege, cota actuala 1/1, cota initiala 1/1	A1, A1.1
	1) **MINISTERUL ECONOMIEI,ENERGIEI ȘI MEDIULUI DE AFACERI**, CIF:24931499	
Act Administrativ nr. 9, din 07/05/2005 emis de MINISTERUL ECONOMIEI ȘI COMERȚULUI (act aditional nr. 1/10.06.2008 emis de MINISTERUL ECONOMIEI SI FINANTELOR , act aditional nr. 2/18.06.2015 emis de MINISTERUL ENERGIEI, INTEPRINDERILOR MICI SI MIJLOCII SI MEDIULUI DE AFACERI , act aditional nr. 3/10.02.2016 emis de MINISTERUL ENERGIEI , act aditional nr. 4/02.03.2017 emis de MINISTERUL ENERGIEI, actaditional nr. 5/22.10.2020 emis de MINISTERUL ECONOMIEI, ENERGIEI SI MEDIULUI DE AFACERI, act additional nr. 6/30.10.2020 emis de MINISTERUL ECONOMIEI, ENERGIEI SI MEDIULUI DE AFACERI.);		
B3	Intabulare, drept de CONCESIUNE, dobandit prin Conventie, cota actuala 1/1, cota initiala 1/1	A1, A1.1
	1) **DISTRUBUȚIE ENERGIE ELECTRICĂ ROMÂNIA S.A.** , CIF:14476722, Lipsă CNP.	

C. Partea III. SARCINI .

Inscrieri privind dezmembramintele dreptului de proprietate, drepturi reale de garanţie şi sarcini	Referinţe
NU SUNT	

Anexa Nr. 1 La Partea I

Teren

Nr cadastral	Suprafaţa (mp)*	Observaţii / Referinţe
	1	

* Suprafaţa este determinată in planul de proiecţie Stereo 70.

DETALII LINIARE IMOBIL

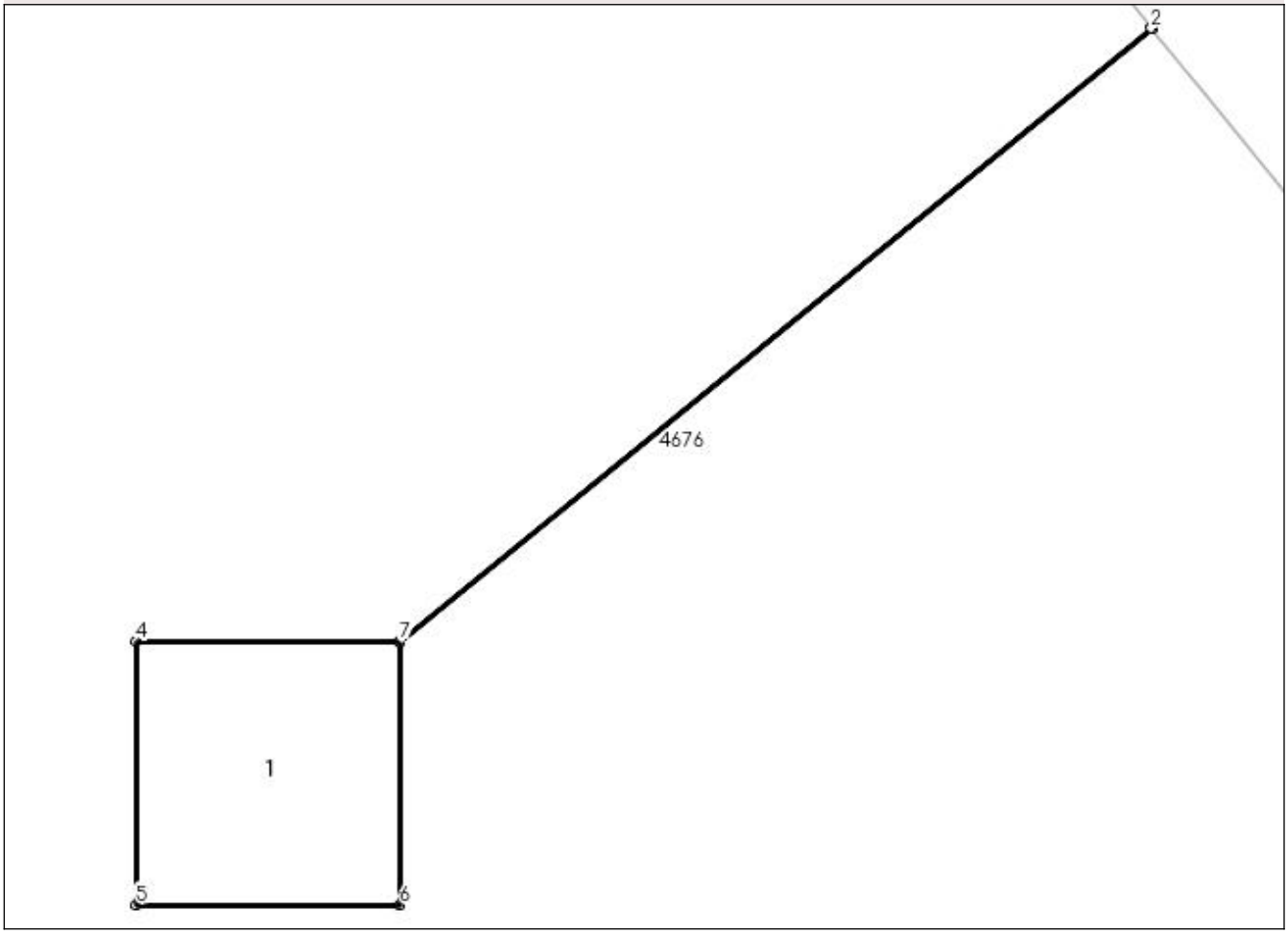

Date referitoare la teren

Crt	Categorie folosinţă	Intra vilan	Suprafaţa (mp)	Tarla	Parcelă	Nr. topo	Observaţii / Referinţe
1	curti constructii	NU	1	27	-	-	

Date referitoare la construcţii

Crt	Număr	Destinaţie construcţie	Supraf. (mp)	Situaţie juridică	Observaţii / Referinţe
A1.1		constructii industriale si edilitare	1	Cu acte	Nr. niveluri:1; S. construita la sol:1 mp;

Lungime Segmente
1) Valorile lungimilor segmentelor sunt obţinute din proiecţie în plan.

Punct început	X / Y	Punct sfârşit	X / Y	Lungime segment (** (m)
1	582.789,055 362.746,257	2	582.789,053 362.746,259	0.003
2	582.789,053 362.746,259	3	582.786,204 362.743,936	3.676
3	582.786,204 362.743,936	4	582.785,204 362.743,936	1.0

Punct început	X / Y	Punct sfârşit	X / Y	Lungime segment (** (m)
4	582.785,204 362.743,936	5	582.785,204 362.742,936	1.0
5	582.785,204 362.742,936	6	582.786,204 362.742,936	1.0
6	582.786,204 362.742,936	7	582.786,204 362.743,932	0.996
7	582.786,204 362.743,932	1	582.789,055 362.746,257	3.679

** Lungimile segmentelor sunt determinate în planul de proiecţie Stereo 70 şi sunt rotunjite la 1 milimetru.
*** Distanţa dintre puncte este formată din segmente cumulate ce sunt mai mici decât valoarea 1 milimetru.

DATE DESPRE IMOBILUL NR. 4699

Oficiul de Cadastru şi Publicitate Imobiliară PRAHOVA
Biroul de Cadastru şi Publicitate Imobiliară Ploieşti

A. Partea I. Descrierea imobilului

TEREN Extravilan

Adresa: Jud. Prahova

Nr. Crt	Nr cadastral Nr. topografic	Suprafaţa* (mp)	Observaţii / Referinţe
A1		1	Sector cadastral:35 Teren neimprejmuit;

Construcţii

Crt	Nr cadastral Nr. topografic	Adresa	Observaţii / Referinţe
A1.1		Jud. Prahova	Nr. niveluri:1; S. construita la sol:1 mp;

B. Partea II. Proprietari şi acte

Inscrieri privitoare la dreptul de proprietate şi alte drepturi reale		Referinţe
/		
Act Normativ nr. 213, din 17/11/1998 emis de PARLAMENTUL ROMÂNIEI;		
B1	Intabulare, drept de PROPRIETATE, dobandit prin Lege, cota actuala 1/1, cota initiala 1/1	A1, A1.1
	1) **STATUL ROMÂN**, CIF:9999999999999, Lipsă CUI.	
Act Normativ nr. 980, din 16/12/2015 emis de GUVERNUL ROMÂNIEI;		
B2	Intabulare, drept de ADMINISTRARE, dobandit prin Lege, cota actuala 1/1, cota initiala 1/1	A1, A1.1
	1) **MINISTERUL ECONOMIEI,ENERGIEI ȘI MEDIULUI DE AFACERI**, CIF:24931499	
Act Administrativ nr. 9, din 07/05/2005 emis de MINISTERUL ECONOMIEI ȘI COMERȚULUI (act aditional nr. 1/10.06.2008 emis de MINISTERUL ECONOMIEI SI FINANTELOR , act aditional nr. 2/18.06.2015 emis de MINISTERUL ENERGIEI, INTEPRINDERILOR MICI SI MIJLOCII SI MEDIULUI DE AFACERI , act aditional nr. 3/10.02.2016 emis de MINISTERUL ENERGIEI , act aditional nr. 4/02.03.2017 emis de MINISTERUL ENERGIEI, actaditional nr. 5/22.10.2020 emis de MINISTERUL ECONOMIEI, ENERGIEI SI MEDIULUI DE AFACERI, act additional nr. 6/30.10.2020 emis de MINISTERUL ECONOMIEI, ENERGIEI SI MEDIULUI DE AFACERI.);		
B3	Intabulare, drept de CONCESIUNE, dobandit prin Conventie, cota actuala 1/1, cota initiala 1/1	A1, A1.1
	1) **DISTRUBUȚIE ENERGIE ELECTRICĂ ROMÂNIA S.A.** , CIF:14476722, Lipsă CNP.	

C. Partea III. SARCINI .

Inscrieri privind dezmembramintele dreptului de proprietate, drepturi reale de garanţie şi sarcini	Referinţe
NU SUNT	

Anexa Nr. 1 La Partea I

Teren

Nr cadastral	Suprafaţa (mp)*	Observaţii / Referinţe
	1	

* Suprafaţa este determinată in planul de proiecţie Stereo 70.

DETALII LINIARE IMOBIL

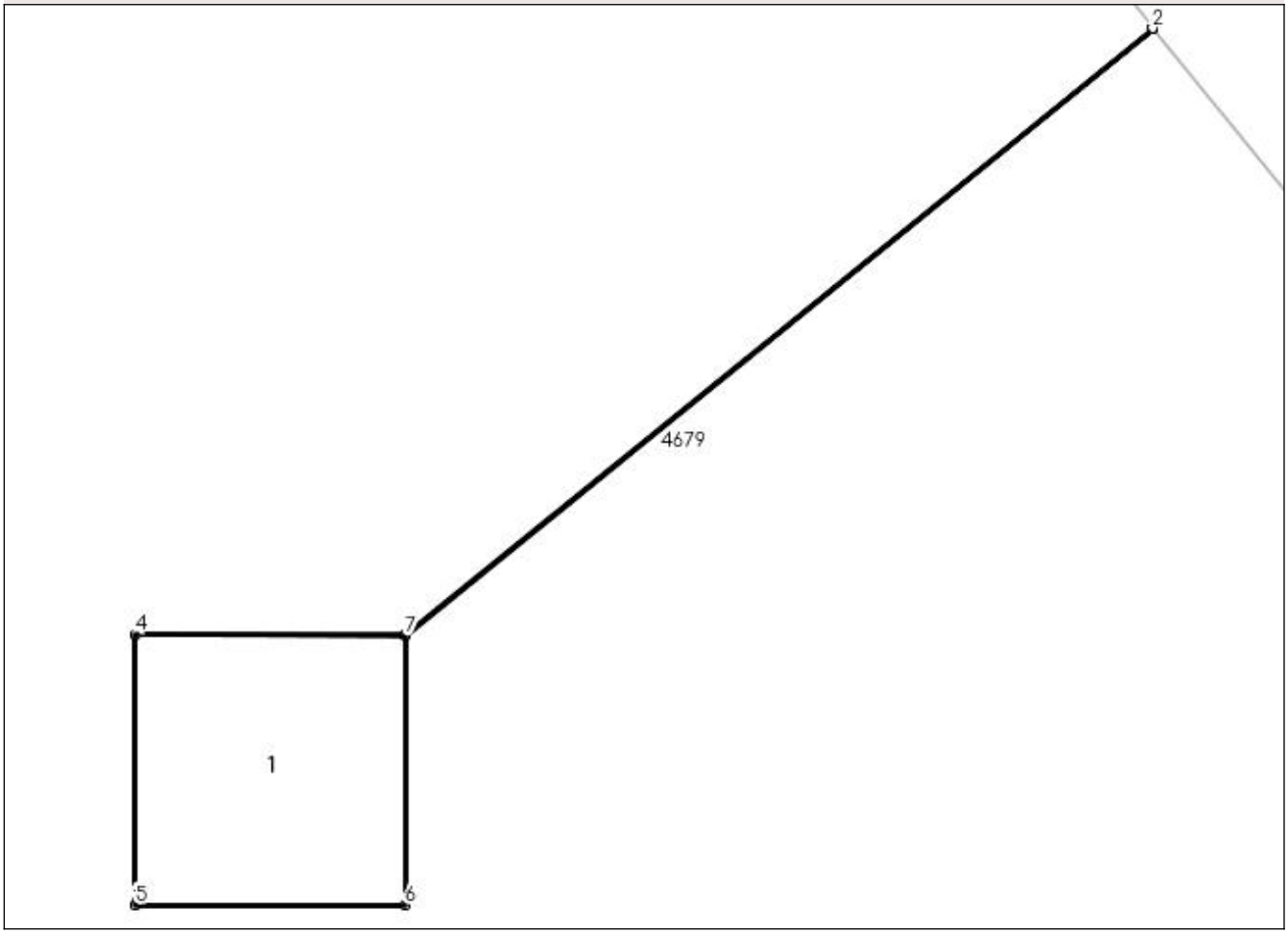

Date referitoare la teren

Crt	Categorie folosinţă	Intra vilan	Suprafaţa (mp)	Tarla	Parcelă	Nr. topo	Observaţii / Referinţe
1	curti constructii	NU	1	27	-	-	

Date referitoare la construcţii

Crt	Număr	Destinaţie construcţie	Supraf. (mp)	Situaţie juridică	Observaţii / Referinţe
A1.1		constructii industriale si edilitare	1	Cu acte	Nr. niveluri:1; S. construita la sol:1 mp;

Lungime Segmente
1) Valorile lungimilor segmentelor sunt obţinute din proiecţie în plan.

Punct început	X / Y	Punct sfârşit	X / Y	Lungime segment (** (m)
1	582.832,604 362.692,547	2	582.832,602 362.692,549	0.003
2	582.832,602 362.692,549	3	582.829,835 362.690,306	3.562
3	582.829,835 362.690,306	4	582.828,835 362.690,306	1.0

Punct început	X / Y	Punct sfârşit	X / Y	Lungime segment (** (m)
4	582.828,835 362.690,306	5	582.828,835 362.689,306	1.0
5	582.828,835 362.689,306	6	582.829,835 362.689,306	1.0
6	582.829,835 362.689,306	7	582.829,835 362.690,302	0.996
7	582.829,835 362.690,302	1	582.832,604 362.692,547	3.565

** Lungimile segmentelor sunt determinate în planul de proiecţie Stereo 70 şi sunt rotunjite la 1 milimetru.
*** Distanţa dintre puncte este formată din segmente cumulate ce sunt mai mici decât valoarea 1 milimetru.

DATE DESPRE IMOBILUL NR. 4700

Oficiul de Cadastru şi Publicitate Imobiliară PRAHOVA
Biroul de Cadastru şi Publicitate Imobiliară Ploieşti

A. Partea I. Descrierea imobilului

TEREN Extravilan

Adresa: Jud. Prahova

Nr. Crt	Nr cadastral Nr. topografic	Suprafaţa* (mp)	Observaţii / Referinţe
A1		1	Sector cadastral:35 Teren neimprejmuit;

Construcţii

Crt	Nr cadastral Nr. topografic	Adresa	Observaţii / Referinţe
A1.1		Jud. Prahova	Nr. niveluri:1; S. construita la sol:1 mp;

B. Partea II. Proprietari şi acte

Inscrieri privitoare la dreptul de proprietate şi alte drepturi reale		Referinţe
/		
Act Normativ nr. 213, din 17/11/1998 emis de PARLAMENTUL ROMÂNIEI;		
B1	Intabulare, drept de PROPRIETATE, dobandit prin Lege, cota actuala 1/1, cota initiala 1/1	A1, A1.1
	1) **STATUL ROMÂN**, CIF:9999999999999, Lipsă CUI.	
Act Normativ nr. 980, din 16/12/2015 emis de GUVERNUL ROMÂNIEI;		
B2	Intabulare, drept de ADMINISTRARE, dobandit prin Lege, cota actuala 1/1, cota initiala 1/1	A1, A1.1
	1) **MINISTERUL ECONOMIEI,ENERGIEI ȘI MEDIULUI DE AFACERI**, CIF:24931499	
Act Administrativ nr. 9, din 07/05/2005 emis de MINISTERUL ECONOMIEI ȘI COMERȚULUI (act aditional nr. 1/10.06.2008 emis de MINISTERUL ECONOMIEI SI FINANTELOR , act aditional nr. 2/18.06.2015 emis de MINISTERUL ENERGIEI, INTEPRINDERILOR MICI SI MIJLOCII SI MEDIULUI DE AFACERI , act aditional nr. 3/10.02.2016 emis de MINISTERUL ENERGIEI , act aditional nr. 4/02.03.2017 emis de MINISTERUL ENERGIEI, actaditional nr. 5/22.10.2020 emis de MINISTERUL ECONOMIEI, ENERGIEI SI MEDIULUI DE AFACERI, act additional nr. 6/30.10.2020 emis de MINISTERUL ECONOMIEI, ENERGIEI SI MEDIULUI DE AFACERI.);		
B3	Intabulare, drept de CONCESIUNE, dobandit prin Conventie, cota actuala 1/1, cota initiala 1/1	A1, A1.1
	1) **DISTRUBUȚIE ENERGIE ELECTRICĂ ROMÂNIA S.A.** , CIF:14476722, Lipsă CNP.	

C. Partea III. SARCINI .

Inscrieri privind dezmembramintele dreptului de proprietate, drepturi reale de garanţie şi sarcini	Referinţe
NU SUNT	

Anexa Nr. 1 La Partea I

Teren

Nr cadastral	Suprafaţa (mp)*	Observaţii / Referinţe
	1	

* Suprafaţa este determinată in planul de proiecţie Stereo 70.

DETALII LINIARE IMOBIL



Date referitoare la teren

Crt	Categorie folosinţă	Intra vilan	Suprafaţa (mp)	Tarla	Parcelă	Nr. topo	Observaţii / Referinţe
1	curti constructii	NU	1	27	-	-	

Date referitoare la construcţii

Crt	Număr	Destinaţie construcţie	Supraf. (mp)	Situaţie juridică	Observaţii / Referinţe
A1.1		constructii industriale si edilitare	1	Cu acte	Nr. niveluri:1; S. construita la sol:1 mp;

Lungime Segmente
1) Valorile lungimilor segmentelor sunt obţinute din proiecţie în plan.

Punct început	X / Y	Punct sfârşit	X / Y	Lungime segment (** (m)
1	582.870,195 362.638,587	2	582.870,195 362.638,526	0.061
2	582.870,195 362.638,526	3	582.871,195 362.638,526	1.0
3	582.871,195 362.638,526	4	582.871,195 362.638,725	0.199

Punct început	X / Y	Punct sfârşit	X / Y	Lungime segment (** (m)
4	582.871,195 362.638,725	5	582.871,195 362.639,526	0.801
5	582.871,195 362.639,526	6	582.870,195 362.639,526	1.0
6	582.870,195 362.639,526	1	582.870,195 362.638,587	0.939

** Lungimile segmentelor sunt determinate în planul de proiecţie Stereo 70 şi sunt rotunjite la 1 milimetru.
*** Distanţa dintre puncte este formată din segmente cumulate ce sunt mai mici decât valoarea 1 milimetru.

DATE DESPRE IMOBILUL NR. 4701

Oficiul de Cadastru şi Publicitate Imobiliară PRAHOVA
Biroul de Cadastru şi Publicitate Imobiliară Ploieşti

A. Partea I. Descrierea imobilului

TEREN Extravilan

Adresa: Jud. Prahova

Nr. Crt	Nr cadastral Nr. topografic	Suprafaţa* (mp)	Observaţii / Referinţe
A1		1	Sector cadastral:35 Teren neimprejmuit;

Construcţii

Crt	Nr cadastral Nr. topografic	Adresa	Observaţii / Referinţe
A1.1		Jud. Prahova	Nr. niveluri:1; S. construita la sol:1 mp;

B. Partea II. Proprietari şi acte

Inscrieri privitoare la dreptul de proprietate şi alte drepturi reale		Referinţe
/		
Act Normativ nr. 213, din 17/11/1998 emis de PARLAMENTUL ROMÂNIEI;		
B1	Intabulare, drept de PROPRIETATE, dobandit prin Lege, cota actuala 1/1, cota initiala 1/1	A1, A1.1
	1) **STATUL ROMÂN**, CIF:9999999999999, Lipsă CUI.	
Act Normativ nr. 980, din 16/12/2015 emis de GUVERNUL ROMÂNIEI;		
B2	Intabulare, drept de ADMINISTRARE, dobandit prin Lege, cota actuala 1/1, cota initiala 1/1	A1, A1.1
	1) **MINISTERUL ECONOMIEI,ENERGIEI ȘI MEDIULUI DE AFACERI**, CIF:24931499	
Act Administrativ nr. 9, din 07/05/2005 emis de MINISTERUL ECONOMIEI ȘI COMERȚULUI (act aditional nr. 1/10.06.2008 emis de MINISTERUL ECONOMIEI SI FINANTELOR , act aditional nr. 2/18.06.2015 emis de MINISTERUL ENERGIEI, INTEPRINDERILOR MICI SI MIJLOCII SI MEDIULUI DE AFACERI , act aditional nr. 3/10.02.2016 emis de MINISTERUL ENERGIEI , act aditional nr. 4/02.03.2017 emis de MINISTERUL ENERGIEI, actaditional nr. 5/22.10.2020 emis de MINISTERUL ECONOMIEI, ENERGIEI SI MEDIULUI DE AFACERI, act additional nr. 6/30.10.2020 emis de MINISTERUL ECONOMIEI, ENERGIEI SI MEDIULUI DE AFACERI.);		
B3	Intabulare, drept de CONCESIUNE, dobandit prin Conventie, cota actuala 1/1, cota initiala 1/1	A1, A1.1
	1) **DISTRUBUȚIE ENERGIE ELECTRICĂ ROMÂNIA S.A.** , CIF:14476722, Lipsă CNP.	

C. Partea III. SARCINI .

Inscrieri privind dezmembramintele dreptului de proprietate, drepturi reale de garanţie şi sarcini	Referinţe
NU SUNT	

Anexa Nr. 1 La Partea I

Teren

Nr cadastral	Suprafaţa (mp)*	Observaţii / Referinţe
	1	

* Suprafaţa este determinată in planul de proiecţie Stereo 70.

DETALII LINIARE IMOBIL

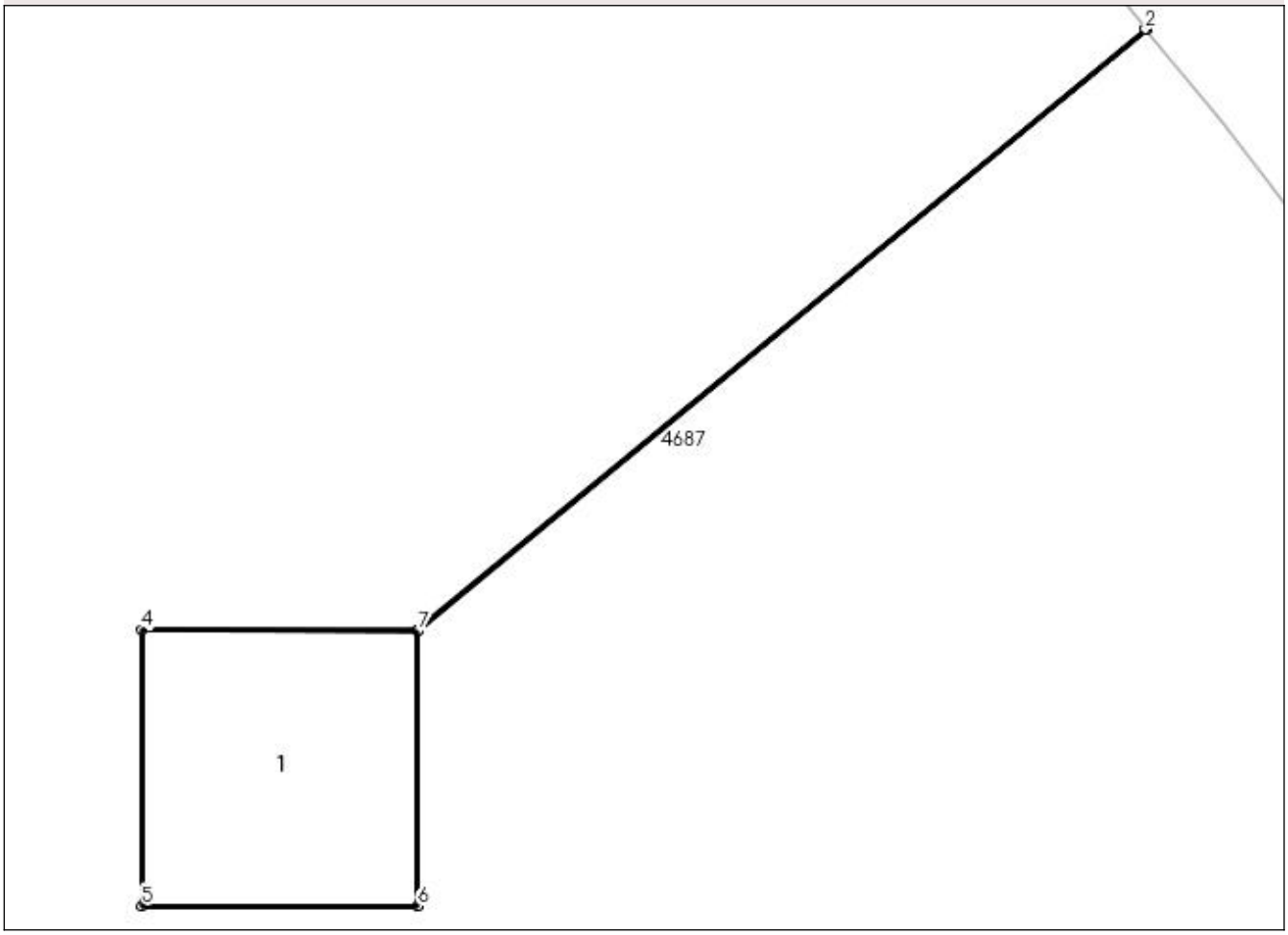

Date referitoare la teren

Crt	Categorie folosinţă	Intra vilan	Suprafaţa (mp)	Tarla	Parcelă	Nr. topo	Observaţii / Referinţe
1	curti constructii	NU	1	27	-	-	

Date referitoare la construcţii

Crt	Număr	Destinaţie construcţie	Supraf. (mp)	Situaţie juridică	Observaţii / Referinţe
A1.1		constructii industriale si edilitare	1	Cu acte	Nr. niveluri:1; S. construita la sol:1 mp;

Lungime Segmente
1) Valorile lungimilor segmentelor sunt obţinute din proiecţie în plan.

Punct început	X / Y	Punct sfârşit	X / Y	Lungime segment (** (m)
1	582.914,468 362.591,84	2	582.914,466 362.591,842	0.003
2	582.914,466 362.591,842	3	582.911,825 362.589,662	3.425
3	582.911,825 362.589,662	4	582.910,825 362.589,662	1.0

Punct început	X / Y	Punct sfârşit	X / Y	Lungime segment (** (m)
4	582.910,825 362.589,662	5	582.910,825 362.588,662	1.0
5	582.910,825 362.588,662	6	582.911,825 362.588,662	1.0
6	582.911,825 362.588,662	7	582.911,825 362.589,658	0.996
7	582.911,825 362.589,658	1	582.914,468 362.591,84	3.427

** Lungimile segmentelor sunt determinate în planul de proiecţie Stereo 70 şi sunt rotunjite la 1 milimetru.
*** Distanţa dintre puncte este formată din segmente cumulate ce sunt mai mici decât valoarea 1 milimetru.

DATE DESPRE IMOBILUL NR. 4702

Oficiul de Cadastru şi Publicitate Imobiliară PRAHOVA
Biroul de Cadastru şi Publicitate Imobiliară Ploieşti

A. Partea I. Descrierea imobilului

TEREN Extravilan

Adresa: Jud. Prahova

Nr. Crt	Nr cadastral Nr. topografic	Suprafaţa* (mp)	Observaţii / Referinţe
A1		Din acte: 5.000 Masurata: 4.739	Sector cadastral:36 Teren neimprejmuit; Procent de diminuare de 5.22% pentru Tarla 28.

B. Partea II. Proprietari şi acte

Inscrieri privitoare la dreptul de proprietate şi alte drepturi reale		Referinţe
/		
Act Administrativ nr. 28861, din 14/11/1994 emis de CJSDAPT PRAHOVA;		
B1	Intabulare, drept de PROPRIETATE, dobandit prin Reconstituire, cota actuala 1/1, cota initiala 1/1	A1
	1) **DUMITRU FLOREA**, Lipsă CNP. 2) **DUMITRU NICOLAE**, Lipsă CNP. 3) **DUMITRU STAN**, Lipsă CNP. 4) **DUMITRU TANŢA**, Lipsă CNP.	

C. Partea III. SARCINI .

Inscrieri privind dezmembramintele dreptului de proprietate, drepturi reale de garanţie şi sarcini	Referinţe
NU SUNT	

Anexa Nr. 1 La Partea I

Teren

Nr cadastral	Suprafaţa (mp)*	Observaţii / Referinţe
	Din acte: 5.000 Masurata: 4.739	Procent de diminuare de 5.22% pentru Tarla 28.

* Suprafaţa este determinată in planul de proiecţie Stereo 70.

DETALII LINIARE IMOBIL

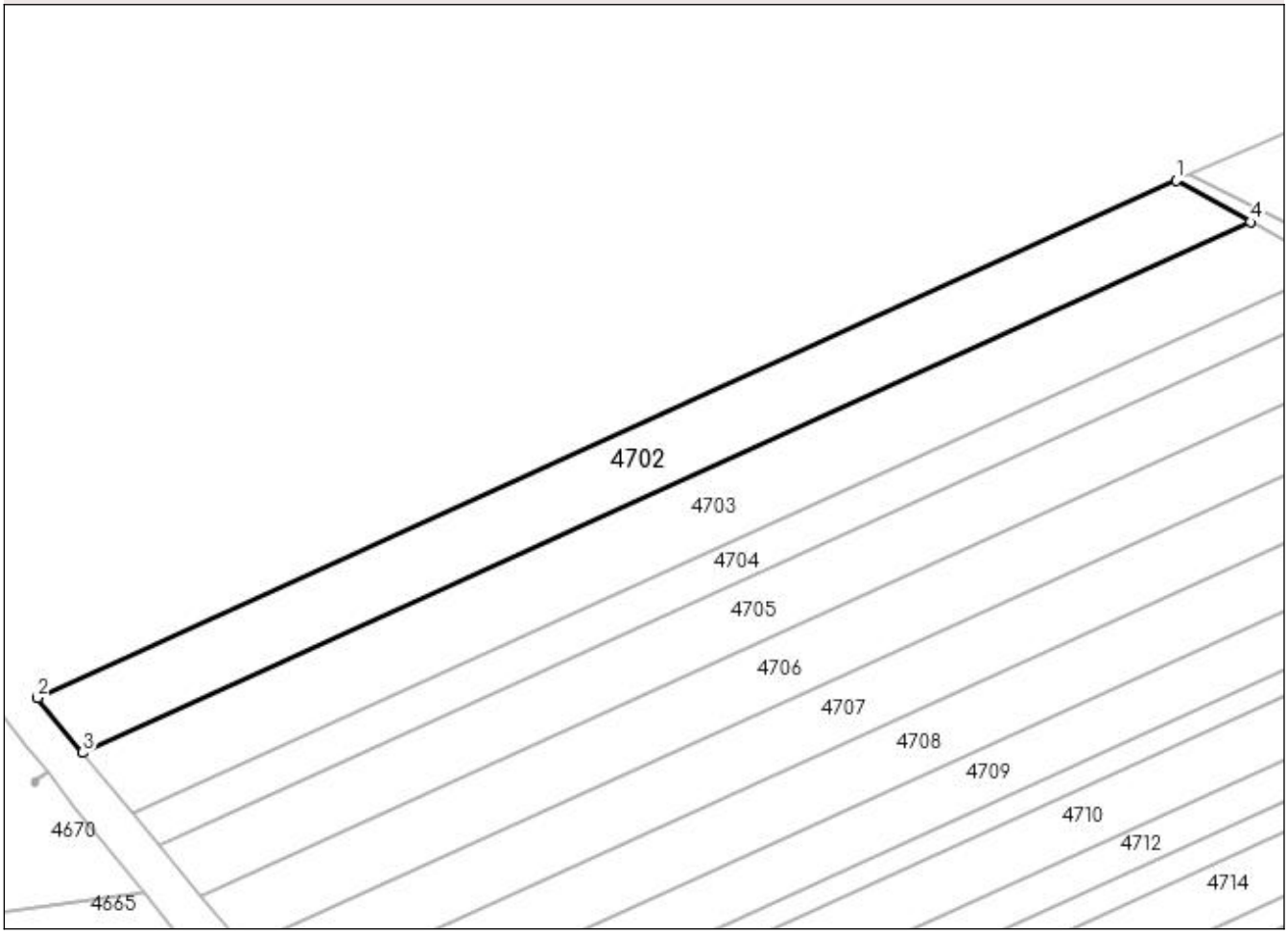

Date referitoare la teren

Crt	Categorie folosinţă	Intra vilan	Suprafaţa (mp)	Tarla	Parcelă	Nr. topo	Observaţii / Referinţe
1	arabil	NU	4.739	28	84/1	-	

Lungime Segmente
1) Valorile lungimilor segmentelor sunt obţinute din proiecţie în plan.

Punct început	X / Y	Punct sfârşit	X / Y	Lungime segment (** (m)
1	582.788,277 363.208,06	2	582.522,377 363.087,328	292.026
2	582.522,377 363.087,328	3	582.532,933 363.074,524	16.594
3	582.532,933 363.074,524	4	582.805,664 363.198,358	299.528
4	582.805,664 363.198,358	1	582.788,277 363.208,06	19.911

** Lungimile segmentelor sunt determinate în planul de proiecţie Stereo 70 şi sunt rotunjite la 1 milimetru.
*** Distanţa dintre puncte este formată din segmente cumulate ce sunt mai mici decât valoarea 1 milimetru.

DATE DESPRE IMOBILUL NR. 4703

Oficiul de Cadastru şi Publicitate Imobiliară PRAHOVA
Biroul de Cadastru şi Publicitate Imobiliară Ploieşti

A. Partea I. Descrierea imobilului

Nr. CF vechi:1058
Nr. cadastral vechi:561

TEREN Extravilan

Adresa: Jud. Prahova

Nr. Crt	Nr cadastral Nr. topografic	Suprafaţa* (mp)	Observaţii / Referinţe
A1	20178	Din acte: 5.500 Masurata: 5.419	Sector cadastral:36 Teren neimprejmuit;

B. Partea II. Proprietari şi acte

Inscrieri privitoare la dreptul de proprietate şi alte drepturi reale		Referinţe
147271 / 25/10/2021		
Act Administrativ nr. 3720, din 22/10/2021 emis de NP Ionita Aristita Adina;		
B3	Intabulare, drept de PROPRIETATEcumparare ca bun propriu, dobandit prin Conventie, cota actuala 1/1, cota initiala 1/1	A1
	1) **TURCU ANDREI LUCIAN**	

C. Partea III. SARCINI .

Inscrieri privind dezmembramintele dreptului de proprietate, drepturi reale de garanţie şi sarcini	Referinţe
NU SUNT	

Anexa Nr. 1 La Partea I

Teren

Nr cadastral	Suprafaţa (mp)*	Observaţii / Referinţe
20178	Din acte: 5.500 Masurata: 5.419	

* Suprafaţa este determinată in planul de proiecţie Stereo 70.

DETALII LINIARE IMOBIL

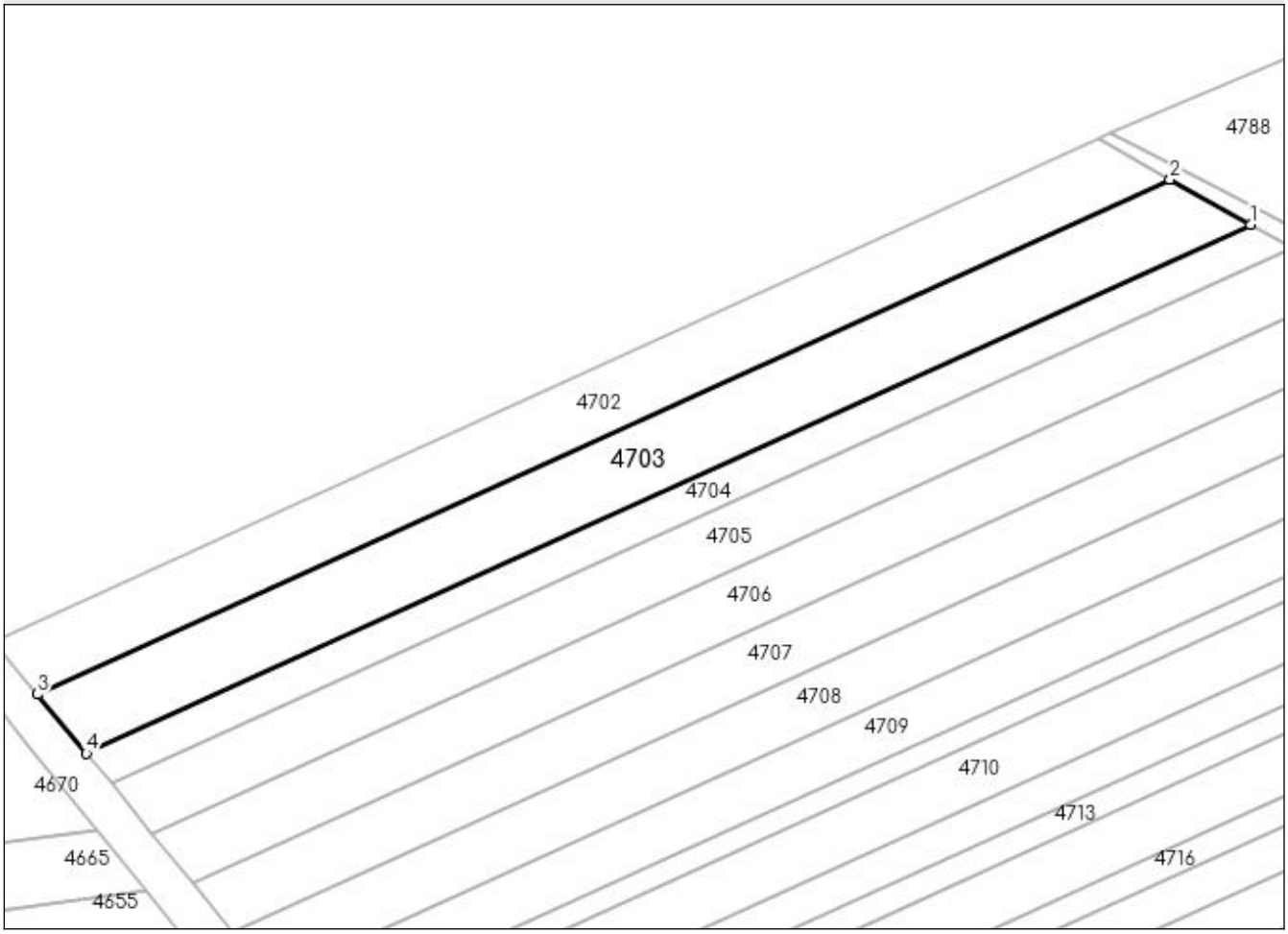

Date referitoare la teren

Crt	Categorie folosinţă	Intra vilan	Suprafaţa (mp)	Tarla	Parcelă	Nr. topo	Observaţii / Referinţe
1	arabil	NU	5.419	28	A 84/2	-	

Lungime Segmente
1) Valorile lungimilor segmentelor sunt obţinute din proiecţie în plan.

Punct început	X / Y	Punct sfârşit	X / Y	Lungime segment (** (m)
1	582.825,027 363.187,554	2	582.805,664 363.198,358	22.173
2	582.805,664 363.198,358	3	582.532,933 363.074,524	299.528
3	582.532,933 363.074,524	4	582.544,689 363.060,266	18.48
4	582.544,689 363.060,266	1	582.825,027 363.187,554	307.882

** Lungimile segmentelor sunt determinate în planul de proiecţie Stereo 70 şi sunt rotunjite la 1 milimetru.
*** Distanţa dintre puncte este formată din segmente cumulate ce sunt mai mici decât valoarea 1 milimetru.

DATE DESPRE IMOBILUL NR. 4704

Oficiul de Cadastru şi Publicitate Imobiliară PRAHOVA
Biroul de Cadastru şi Publicitate Imobiliară Ploieşti

A. Partea I. Descrierea imobilului

TEREN Extravilan

Adresa: Jud. Prahova

Nr. Crt	Nr cadastral Nr. topografic	Suprafaţa* (mp)	Observaţii / Referinţe
A1		Din acte: 3.000 Masurata: 2.843	Sector cadastral:36 Teren neimprejmuit; Procent de diminuare de 5.22% pentru Tarla 28.

B. Partea II. Proprietari şi acte

Inscrieri privitoare la dreptul de proprietate şi alte drepturi reale		Referinţe
/		
Act Administrativ nr. 24208, din 05/09/1994 emis de CJSDAPT PRAHOVA;		
B1	Intabulare, drept de PROPRIETATE, dobandit prin Reconstituire, cota actuala 1/1, cota initiala 1/1	A1
	1) **DINCA ELENA**, Lipsă CNP. 2) **NICOLAE NICOLAE**, Lipsă CNP. 3) **BERIANU RADA**, Lipsă CNP. 4) **PETRE IOANA**, Lipsă CNP. 5) **NICOLAE GHEORGHE**, Lipsă CNP. 6) **NICOLAE CONSTANTIN**, Lipsă CNP.	

C. Partea III. SARCINI .

Inscrieri privind dezmembramintele dreptului de proprietate, drepturi reale de garanţie şi sarcini	Referinţe
NU SUNT	

Anexa Nr. 1 La Partea I

Teren

Nr cadastral	Suprafaţa (mp)*	Observaţii / Referinţe
	Din acte: 3.000 Masurata: 2.843	Procent de diminuare de 5.22% pentru Tarla 28.

* Suprafaţa este determinată in planul de proiecţie Stereo 70.

DETALII LINIARE IMOBIL

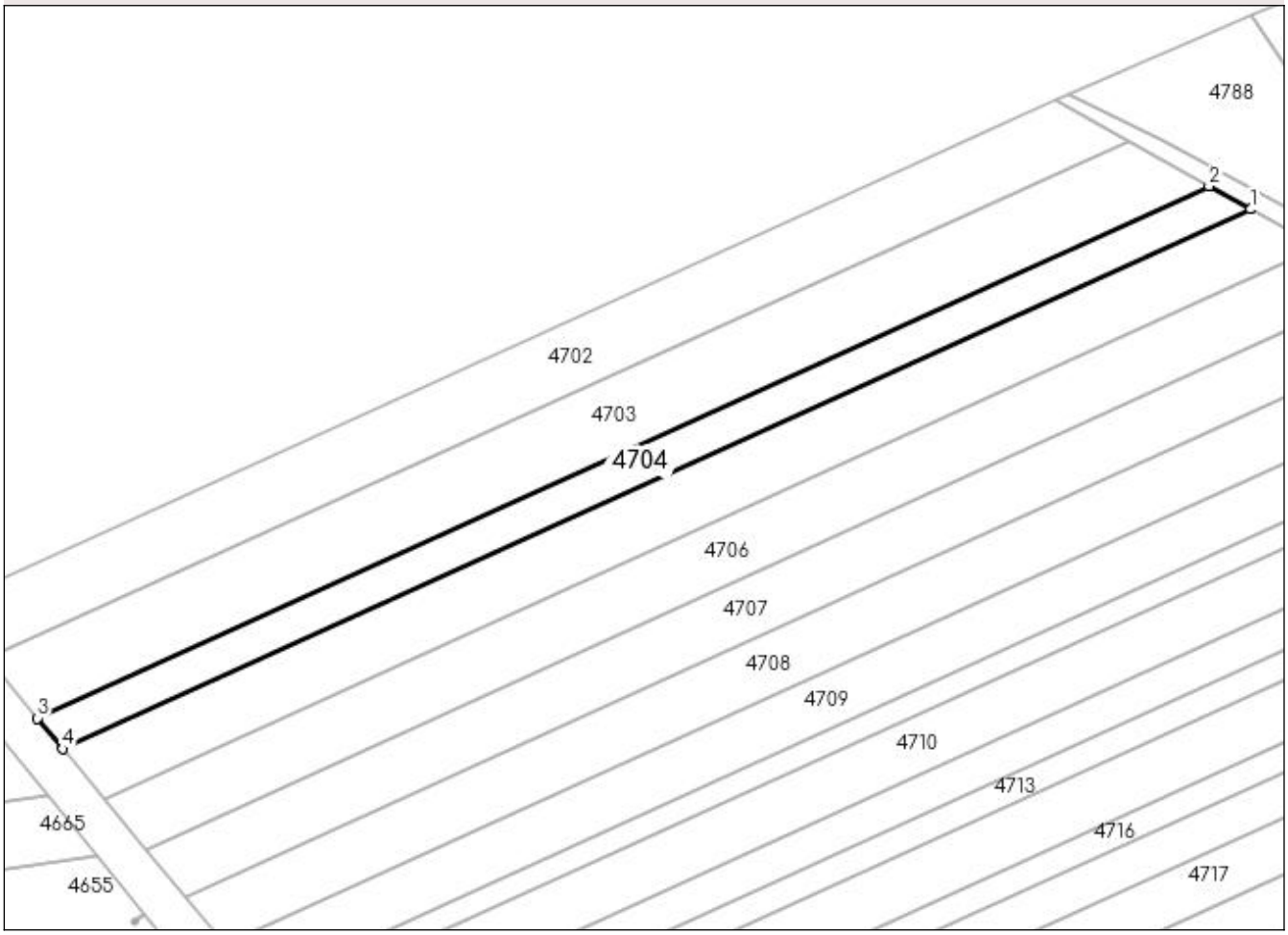

Date referitoare la teren

Crt	Categorie folosinţă	Intra vilan	Suprafaţa (mp)	Tarla	Parcelă	Nr. topo	Observaţii / Referinţe
1	arabil	NU	2.843	28	84/3	-	

Lungime Segmente
1) Valorile lungimilor segmentelor sunt obţinute din proiecţie în plan.

Punct început	X / Y	Punct sfârşit	X / Y	Lungime segment (** (m)
1	582.834,978 363.182,001	2	582.825,027 363.187,554	11.396
2	582.825,027 363.187,554	3	582.544,689 363.060,266	307.882
3	582.544,689 363.060,266	4	582.550,731 363.052,938	9.498
4	582.550,731 363.052,938	1	582.834,978 363.182,001	312.176

** Lungimile segmentelor sunt determinate în planul de proiecţie Stereo 70 şi sunt rotunjite la 1 milimetru.
*** Distanţa dintre puncte este formată din segmente cumulate ce sunt mai mici decât valoarea 1 milimetru.

DATE DESPRE IMOBILUL NR. 4705

Oficiul de Cadastru şi Publicitate Imobiliară PRAHOVA
Biroul de Cadastru şi Publicitate Imobiliară Ploieşti

A. Partea I. Descrierea imobilului

TEREN Extravilan

Adresa: Jud. Prahova

Nr. Crt	Nr cadastral Nr. topografic	Suprafaţa* (mp)	Observaţii / Referinţe
A1		Din acte: 5.000 Masurata: 4.739	Sector cadastral:36 Teren neimprejmuit; Procent de diminuare de 5.22% pentru Tarla 28.

B. Partea II. Proprietari şi acte

Inscrieri privitoare la dreptul de proprietate şi alte drepturi reale		Referinţe
/		
Act Administrativ nr. 24215, din 06/09/1994 emis de CJSDAPT PRAHOVA;		
B1	Intabulare, drept de PROPRIETATE, dobandit prin Reconstituire, cota actuala 1/1, cota initiala 1/1	A1
	1) **ENACHE GHEORGHE**, Lipsă CNP. 2) **BARBU ANA**, Lipsă CNP. 3) **ENACHE RADU**, Lipsă CNP. 4) **ION IOANA**, Lipsă CNP.	

C. Partea III. SARCINI .

Inscrieri privind dezmembramintele dreptului de proprietate, drepturi reale de garanţie şi sarcini	Referinţe
NU SUNT	

Anexa Nr. 1 La Partea I

Teren

Nr cadastral	Suprafaţa (mp)*	Observaţii / Referinţe
	Din acte: 5.000 Masurata: 4.739	Procent de diminuare de 5.22% pentru Tarla 28.

* Suprafaţa este determinată in planul de proiecţie Stereo 70.

DETALII LINIARE IMOBIL

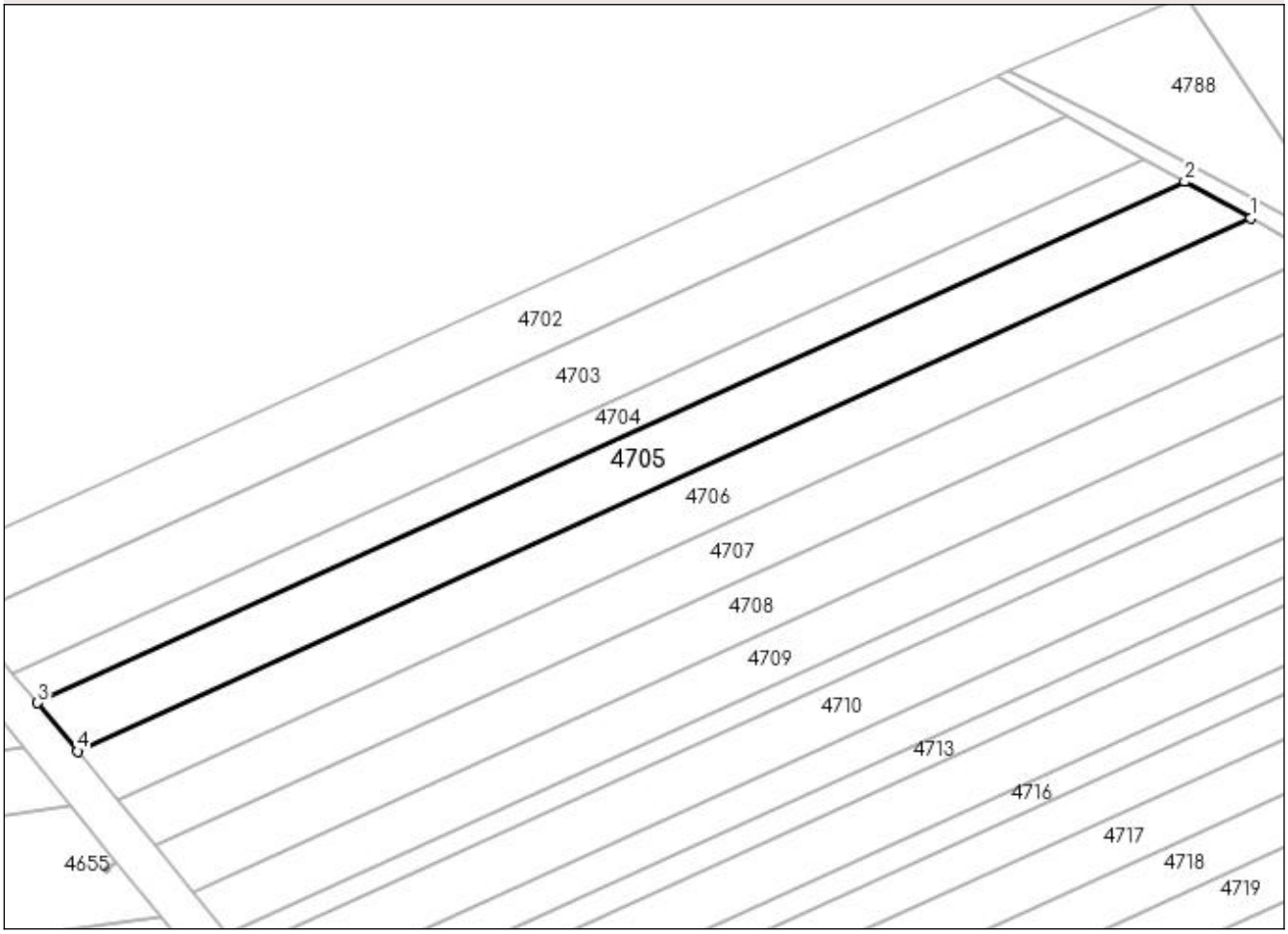

Date referitoare la teren

Crt	Categorie folosinţă	Intra vilan	Suprafaţa (mp)	Tarla	Parcelă	Nr. topo	Observaţii / Referinţe
1	arabil	NU	4.739	28	84/4	-	

Lungime Segmente
1) Valorile lungimilor segmentelor sunt obţinute din proiecţie în plan.

Punct început	X / Y	Punct sfârşit	X / Y	Lungime segment (** (m)
1	582.851,268 363.172,911	2	582.834,978 363.182,001	18.655
2	582.834,978 363.182,001	3	582.550,731 363.052,938	312.176
3	582.550,731 363.052,938	4	582.560,621 363.040,942	15.547
4	582.560,621 363.040,942	1	582.851,268 363.172,911	319.204

** Lungimile segmentelor sunt determinate în planul de proiecţie Stereo 70 şi sunt rotunjite la 1 milimetru.
*** Distanţa dintre puncte este formată din segmente cumulate ce sunt mai mici decât valoarea 1 milimetru.

DATE DESPRE IMOBILUL NR. 4706

Oficiul de Cadastru şi Publicitate Imobiliară PRAHOVA
Biroul de Cadastru şi Publicitate Imobiliară Ploieşti

A. Partea I. Descrierea imobilului

Nr. CF vechi:457
Nr. cadastral vechi:553

TEREN Extravilan

Adresa: Jud. Prahova

Nr. Crt	Nr cadastral Nr. topografic	Suprafaţa* (mp)	Observaţii / Referinţe
A1	20180	Din acte: 5.000 Masurata: 4.838	Sector cadastral:36 Teren neimprejmuit;

B. Partea II. Proprietari şi acte

Inscrieri privitoare la dreptul de proprietate şi alte drepturi reale		Referinţe
31859 / 25/06/2007		
Act Notarial nr. 1512, din 22/06/2007 emis de NP LASLO CRISTINA CARMEN;		
B1	Intabulare, drept de PROPRIETATEcumparare ca bun comun, dobandit prin Conventie, cota actuala 1/2, cota initiala 1/1	A1
	1) **MIRICĂ GHEORGHIȚĂ** 2) **MIRICĂ IONICA**	
82391 / 24/06/2021		
Act Notarial nr. 7, din 19/02/2021 emis de NP DOBRE STELORIAN DANIEL (act notarial nr 1512 din 22.06.2007, emis de NP Laslo Cristina Carmen);		
B2	se noteaza faptul ca prin încheierea de rectificare nr. 7/19.02.2021 emisa de notar public Laslo Cristina Carmen se rectifica cuprinsul contractului de vânzare cumpărare autentificat sub nr.1512/22. 06.2007 de notar public Laslo Cristina Carmen, înscris în cartea funciara prin încheierea nr. 31859/2007 , în sensul ca numele corect al coproprietarei de sub B1. 2 este MIRICA IONICA	A1
147241 / 25/10/2021		
Act Notarial nr. 3720, din 22/10/2021 emis de Ionita Aristita Adina;		
B3	Intabulare, drept de PROPRIETATEcumparare ca bun propriu, dobandit prin Conventie, cota actuala 1/2, cota initiala 1/2	A1
	1) **TURCU ANDREI LUCIAN**	

C. Partea III. SARCINI .

Inscrieri privind dezmembramintele dreptului de proprietate, drepturi reale de garanţie şi sarcini	Referinţe
NU SUNT	

Anexa Nr. 1 La Partea I

Teren

Nr cadastral	Suprafaţa (mp)*	Observaţii / Referinţe
20180	Din acte: 5.000 Masurata: 4.838	

* Suprafaţa este determinată in planul de proiecţie Stereo 70.

DETALII LINIARE IMOBIL

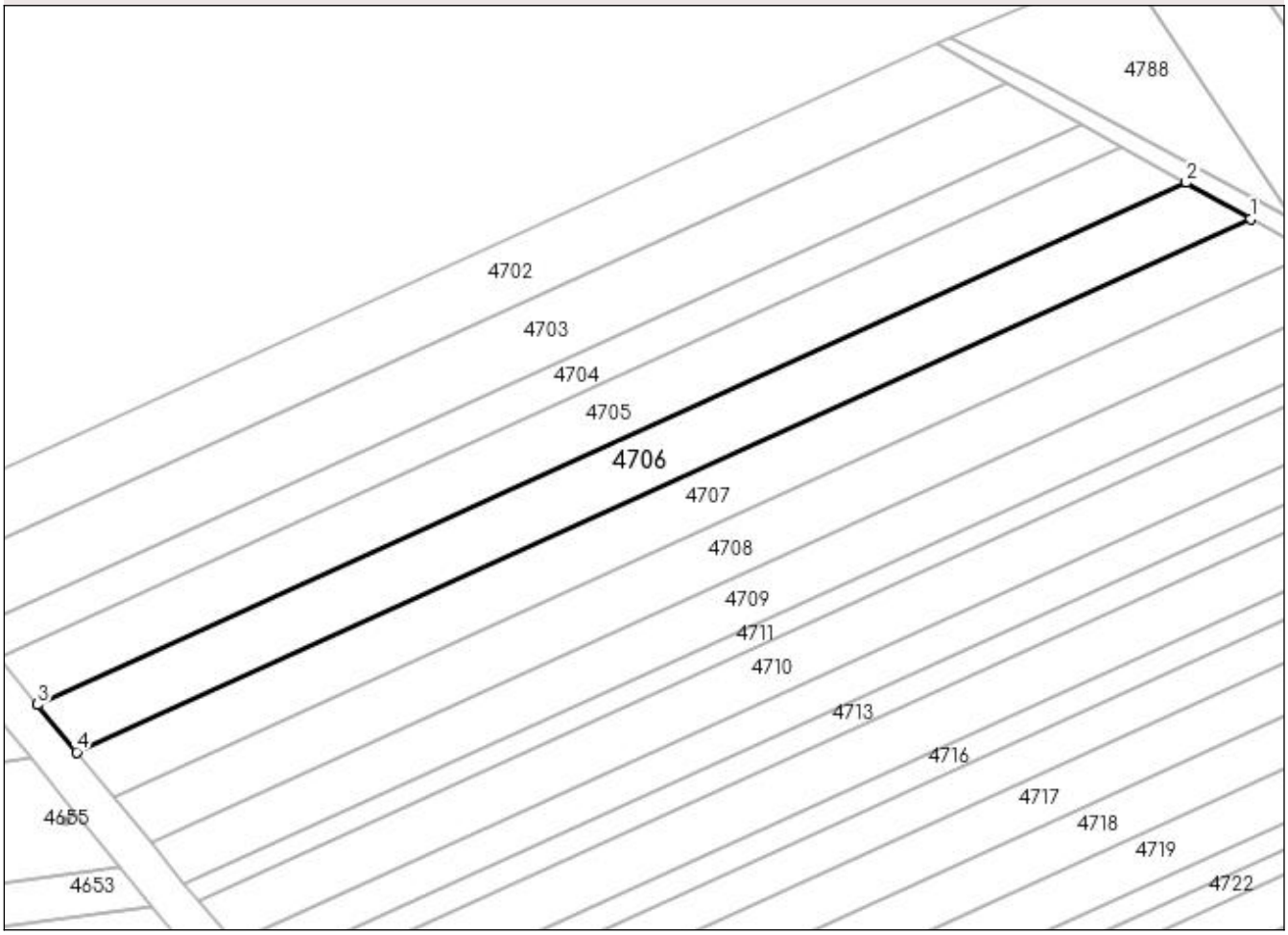

Date referitoare la teren

Crt	Categorie folosinţă	Intra vilan	Suprafaţa (mp)	Tarla	Parcelă	Nr. topo	Observaţii / Referinţe
1	arabil	NU	4.838	28	A 84/5	-	

Lungime Segmente

1) Valorile lungimilor segmentelor sunt obţinute din proiecţie în plan.

Punct început	X / Y	Punct sfârşit	X / Y	Lungime segment (** (m)
1	582.867,537 363.163,833	2	582.851,268 363.172,911	18.63
2	582.851,268 363.172,911	3	582.560,621 363.040,942	319.204
3	582.560,621 363.040,942	4	582.570,498 363.028,962	15.527
4	582.570,498 363.028,962	1	582.867,537 363.163,833	326.224

** Lungimile segmentelor sunt determinate în planul de proiecţie Stereo 70 şi sunt rotunjite la 1 milimetru.
*** Distanţa dintre puncte este formată din segmente cumulate ce sunt mai mici decât valoarea 1 milimetru.

DATE DESPRE IMOBILUL NR. 4707

Oficiul de Cadastru şi Publicitate Imobiliară PRAHOVA
Biroul de Cadastru şi Publicitate Imobiliară Ploieşti

A. Partea I. Descrierea imobilului

TEREN Extravilan

Adresa: Jud. Prahova

Nr. Crt	Nr cadastral Nr. topografic	Suprafaţa* (mp)	Observaţii / Referinţe
A1		Din acte: 5.000 Masurata: 4.739	Sector cadastral:36 Teren neimprejmuit; Procent de diminuare de 5.22% pentru Tarla 28.

B. Partea II. Proprietari şi acte

Inscrieri privitoare la dreptul de proprietate şi alte drepturi reale		Referinţe
/		
Act Administrativ nr. 115778, din 10/12/2004 emis de CJSDAPT PRAHOVA;		
B1	Intabulare, drept de PROPRIETATE, dobandit prin Reconstituire, cota actuala 1/1, cota initiala 1/1	A1
	1) **IONIŢĂ MARIA**, Lipsă CNP. 2) **IVAN ELENA**, Lipsă CNP. 3) **OPREA NICOLAE**, Lipsă CNP. 4) **OPREA RADU**, Lipsă CNP.	

C. Partea III. SARCINI .

Inscrieri privind dezmembramintele dreptului de proprietate, drepturi reale de garanţie şi sarcini	Referinţe
NU SUNT	

Anexa Nr. 1 La Partea I

Teren

Nr cadastral	Suprafaţa (mp)*	Observaţii / Referinţe
	Din acte: 5.000 Masurata: 4.739	Procent de diminuare de 5.22% pentru Tarla 28.

* Suprafaţa este determinată in planul de proiecţie Stereo 70.

DETALII LINIARE IMOBIL

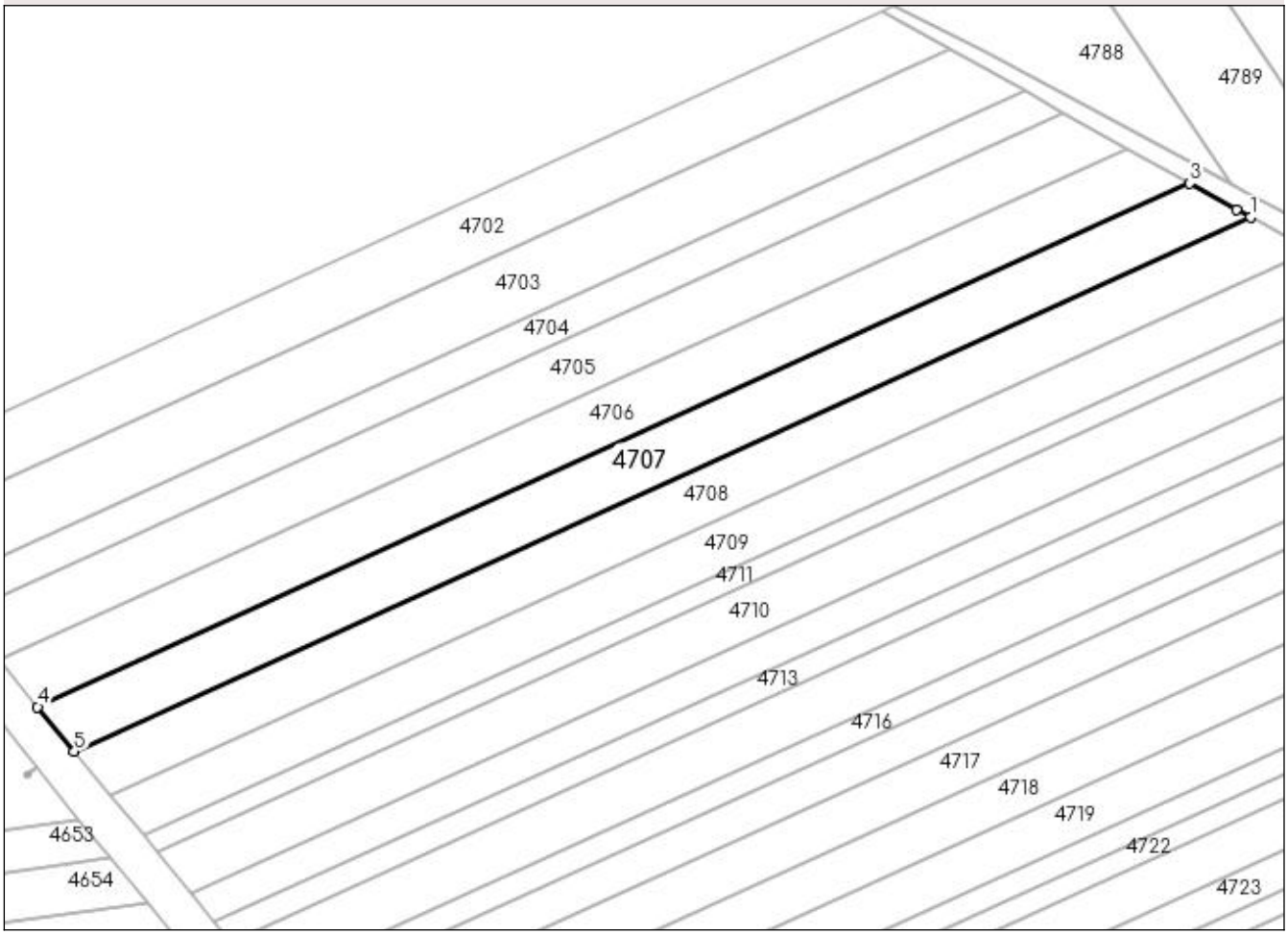

Date referitoare la teren

Crt	Categorie folosinţă	Intra vilan	Suprafaţa (mp)	Tarla	Parcelă	Nr. topo	Observaţii / Referinţe
1	arabil	NU	4.739	28	84/6	-	In TP tarla 24.

Lungime Segmente
1) Valorile lungimilor segmentelor sunt obţinute din proiecţie în plan.

Punct început	X / Y	Punct sfârşit	X / Y	Lungime segment (** (m)
1	582.883,219 363.155,163	2	582.879,553 363.157,128	4.159
2	582.879,553 363.157,128	3	582.867,537 363.163,833	13.76
3	582.867,537 363.163,833	4	582.570,498 363.028,962	326.224
4	582.570,498 363.028,962	5	582.579,971 363.017,473	14.891
5	582.579,971 363.017,473	1	582.883,219 363.155,163	333.043

** Lungimile segmentelor sunt determinate în planul de proiecţie Stereo 70 şi sunt rotunjite la 1 milimetru.
*** Distanţa dintre puncte este formată din segmente cumulate ce sunt mai mici decât valoarea 1 milimetru.

DATE DESPRE IMOBILUL NR. 4708

Oficiul de Cadastru şi Publicitate Imobiliară PRAHOVA
Biroul de Cadastru şi Publicitate Imobiliară Ploieşti

A. Partea I. Descrierea imobilului

Nr. CF vechi:1068
Nr. cadastral vechi:558

TEREN Extravilan

Adresa: Jud. Prahova

Nr. Crt	Nr cadastral Nr. topografic	Suprafaţa* (mp)	Observaţii / Referinţe
A1	20185	Din acte: 5.000 Masurata: 4.829	Sector cadastral:36 Teren neimprejmuit;

B. Partea II. Proprietari şi acte

Inscrieri privitoare la dreptul de proprietate şi alte drepturi reale		Referinţe
147172 / 25/10/2021		
Act Notarial nr. 3720, din 22/10/2021 emis de NP Ionita Aristita Adina;		
B3	Intabulare, drept de PROPRIETATEcumparare ca bun propriu, dobandit prin Conventie, cota actuala 1/1, cota initiala 1/1	A1
	1) **TURCU ANDREI LUCIAN**	

C. Partea III. SARCINI .

Inscrieri privind dezmembramintele dreptului de proprietate, drepturi reale de garanţie şi sarcini	Referinţe
NU SUNT	

Anexa Nr. 1 La Partea I

Teren

Nr cadastral	Suprafaţa (mp)*	Observaţii / Referinţe
20185	Din acte: 5.000 Masurata: 4.829	

* Suprafaţa este determinată in planul de proiecţie Stereo 70.

DETALII LINIARE IMOBIL

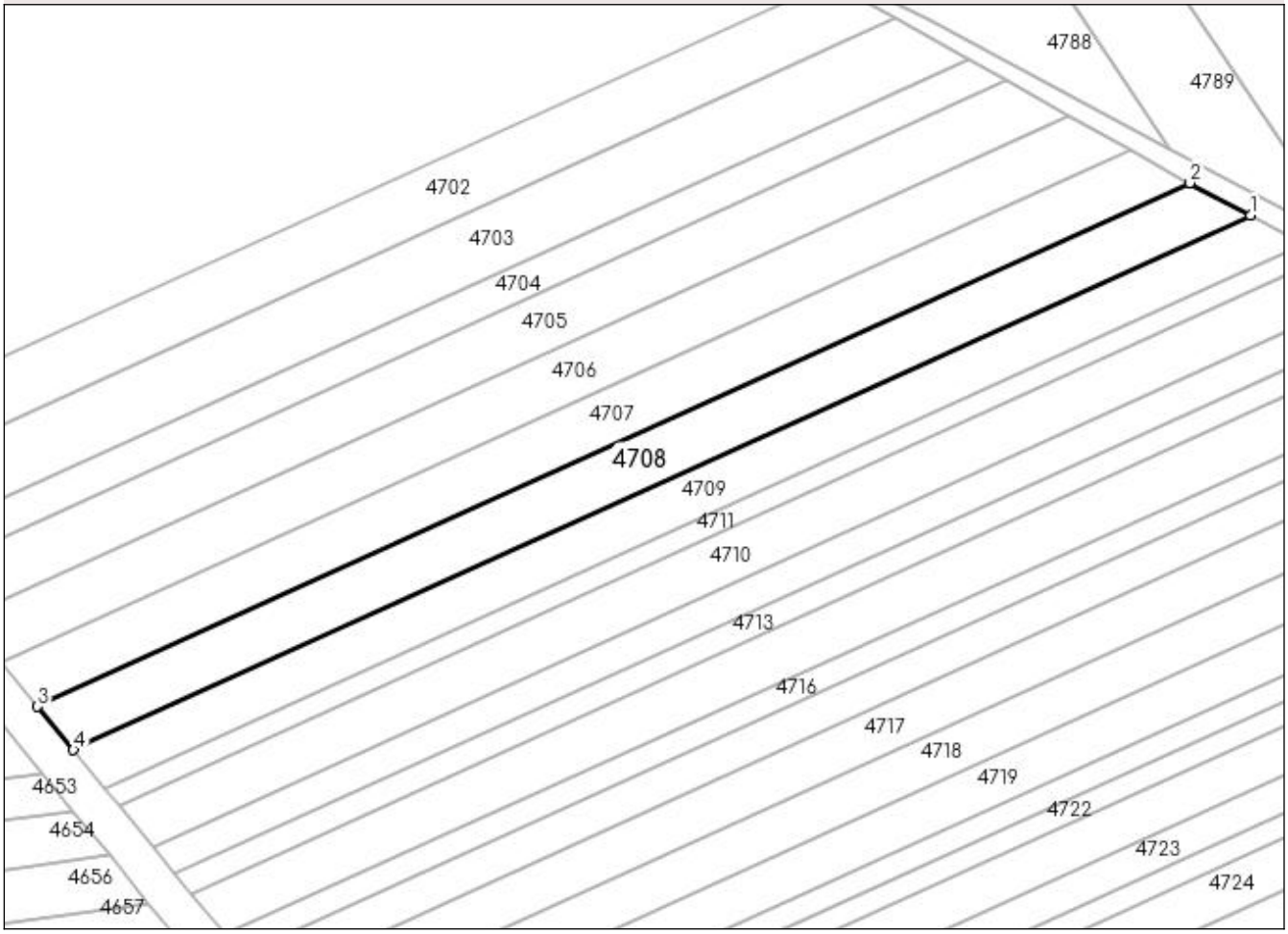

Date referitoare la teren

Crt	Categorie folosinţă	Intra vilan	Suprafaţa (mp)	Tarla	Parcelă	Nr. topo	Observaţii / Referinţe
1	arabil	NU	4.829	28	A84/7	-	

Lungime Segmente
1) Valorile lungimilor segmentelor sunt obţinute din proiecţie în plan.

Punct început	X / Y	Punct sfârşit	X / Y	Lungime segment (** (m)
1	582.899,135 363.146,633	2	582.883,219 363.155,163	18.058
2	582.883,219 363.155,163	3	582.579,971 363.017,473	333.043
3	582.579,971 363.017,473	4	582.589,423 363.006,008	14.859
4	582.589,423 363.006,008	1	582.899,135 363.146,633	340.142

** Lungimile segmentelor sunt determinate în planul de proiecţie Stereo 70 şi sunt rotunjite la 1 milimetru.
*** Distanţa dintre puncte este formată din segmente cumulate ce sunt mai mici decât valoarea 1 milimetru.

DATE DESPRE IMOBILUL NR. 4709

Oficiul de Cadastru şi Publicitate Imobiliară PRAHOVA
Biroul de Cadastru şi Publicitate Imobiliară Ploieşti

A. Partea I. Descrierea imobilului

Nr. CF vechi:1997
Nr. cadastral vechi:10601

TEREN Extravilan

Adresa: Jud. Prahova

Nr. Crt	Nr cadastral Nr. topografic	Suprafaţa* (mp)	Observaţii / Referinţe
A1	20716	Din acte: 4.600 Masurata: 4.372	Sector cadastral:36 Teren neimprejmuit;

B. Partea II. Proprietari şi acte

Inscrieri privitoare la dreptul de proprietate şi alte drepturi reale		Referinţe
139105 / 26/11/2019		
Act Notarial nr. 4775, din 26/11/2019 emis de NP Neculae Diana;		
B2	Intabulare, drept de PROPRIETATEcumparare ca bun comun, dobandit prin Conventie, cota actuala 1/1, cota initiala 1/1	A1
	1) **BADEA ION** 2) **BADEA EUFEMIA-ADRIANA**	

C. Partea III. SARCINI .

Inscrieri privind dezmembramintele dreptului de proprietate, drepturi reale de garanţie şi sarcini	Referinţe
NU SUNT	

Anexa Nr. 1 La Partea I

Teren

Nr cadastral	Suprafaţa (mp)*	Observaţii / Referinţe
20716	Din acte: 4.600 Masurata: 4.372	

* Suprafaţa este determinată in planul de proiecţie Stereo 70.

DETALII LINIARE IMOBIL

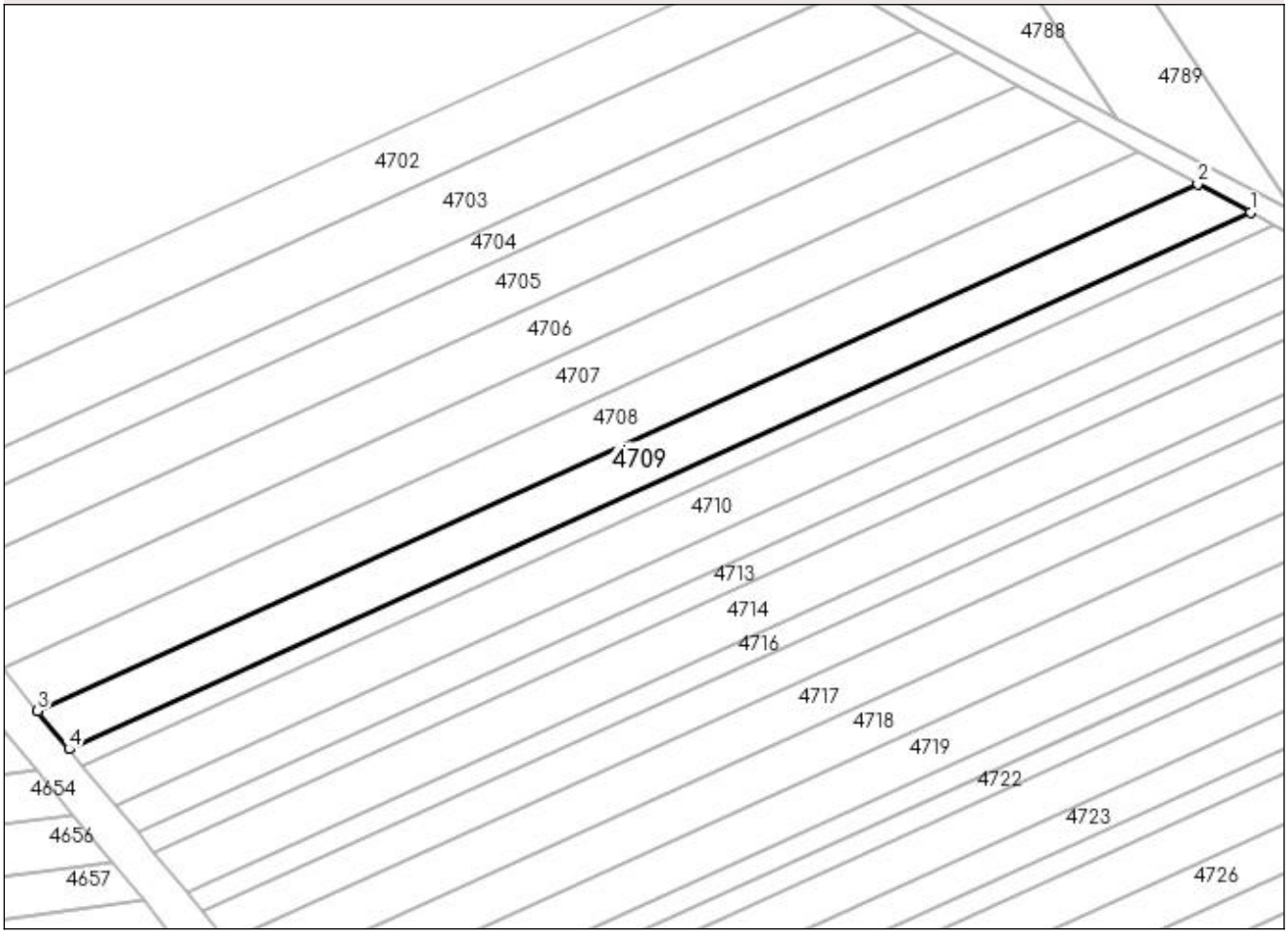

Date referitoare la teren

Crt	Categorie folosinţă	Intra vilan	Suprafaţa (mp)	Tarla	Parcelă	Nr. topo	Observaţii / Referinţe
1	arabil	NU	4.372	28	A 84/8	-	

Lungime Segmente
1) Valorile lungimilor segmentelor sunt obţinute din proiecţie în plan.

Punct început	X / Y	Punct sfârşit	X / Y	Lungime segment (** (m)
1	582.913,263 363.139,061	2	582.899,135 363.146,633	16.029
2	582.899,135 363.146,633	3	582.589,423 363.006,008	340.142
3	582.589,423 363.006,008	4	582.597,814 362.995,831	13.19
4	582.597,814 362.995,831	1	582.913,263 363.139,061	346.443

** Lungimile segmentelor sunt determinate în planul de proiecţie Stereo 70 şi sunt rotunjite la 1 milimetru.
*** Distanţa dintre puncte este formată din segmente cumulate ce sunt mai mici decât valoarea 1 milimetru.

DATE DESPRE IMOBILUL NR. 4710

Oficiul de Cadastru şi Publicitate Imobiliară PRAHOVA
Biroul de Cadastru şi Publicitate Imobiliară Ploiești

A. Partea I. Descrierea imobilului

TEREN Extravilan

Adresa: Jud. Prahova

Nr. Crt	Nr cadastral Nr. topografic	Suprafaţa* (mp)	Observaţii / Referinţe
A1		Din acte: 5.000 Masurata: 4.739	Sector cadastral:36 Teren neimprejmuit; Procent de diminuare de 5.22% pentru Tarla 28.

B. Partea II. Proprietari şi acte

Inscrieri privitoare la dreptul de proprietate şi alte drepturi reale		Referinţe
/		
Act Administrativ nr. 28884, din 23/11/1994 emis de CJSDAPT PRAHOVA;		
B1	Intabulare, drept de PROPRIETATE, dobandit prin Reconstituire, cota actuala 1/1, cota initiala 1/1	A1
	1) **ZANCĂ MARIA**, Lipsă CNP. 2) **ALEXANDRU ILIE VASILICA**, Lipsă CNP.	

C. Partea III. SARCINI .

Inscrieri privind dezmembramintele dreptului de proprietate, drepturi reale de garanţie şi sarcini	Referinţe
NU SUNT	

Anexa Nr. 1 La Partea I

Teren

Nr cadastral	Suprafaţa (mp)*	Observaţii / Referinţe
	Din acte: 5.000 Masurata: 4.739	Procent de diminuare de 5.22% pentru Tarla 28.

* Suprafaţa este determinată in planul de proiecţie Stereo 70.

DETALII LINIARE IMOBIL

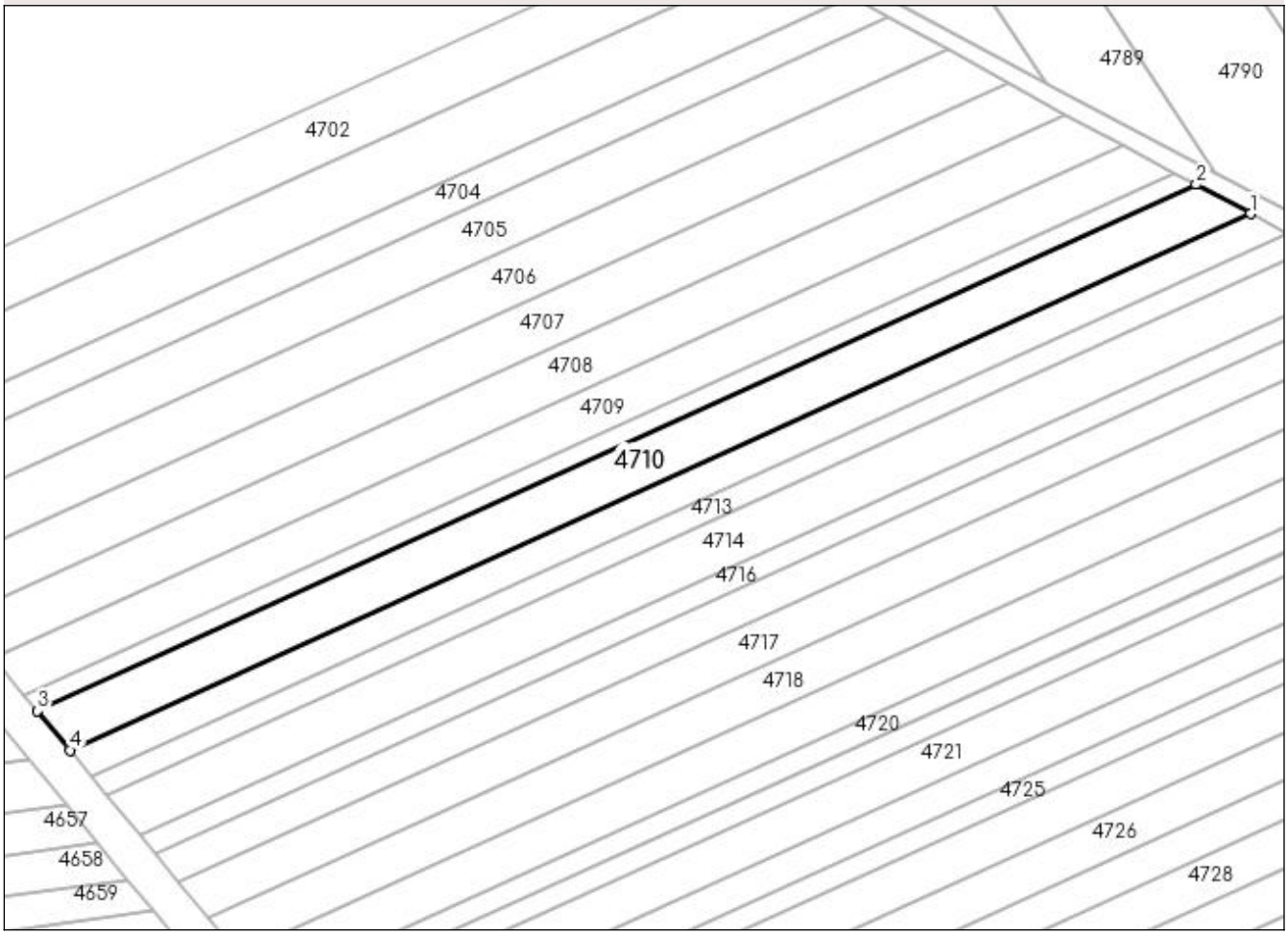

Date referitoare la teren

Crt	Categorie folosinţă	Intra vilan	Suprafaţa (mp)	Tarla	Parcelă	Nr. topo	Observaţii / Referinţe
1	arabil	NU	4.739	28	84/10	-	

Lungime Segmente
1) Valorile lungimilor segmentelor sunt obţinute din proiecţie în plan.

Punct început	X / Y	Punct sfârşit	X / Y	Lungime segment (** (m)
1	582.934,226 363.127,826	2	582.919,311 363.135,82	16.922
2	582.919,311 363.135,82	3	582.601,406 362.991,475	349.14
3	582.601,406 362.991,475	4	582.610,264 362.980,731	13.925
4	582.610,264 362.980,731	1	582.934,226 363.127,826	355.793

** Lungimile segmentelor sunt determinate în planul de proiecţie Stereo 70 şi sunt rotunjite la 1 milimetru.
*** Distanţa dintre puncte este formată din segmente cumulate ce sunt mai mici decât valoarea 1 milimetru.

DATE DESPRE IMOBILUL NR. 4711

Oficiul de Cadastru şi Publicitate Imobiliară PRAHOVA
Biroul de Cadastru şi Publicitate Imobiliară Ploiești

A. Partea I. Descrierea imobilului

TEREN Extravilan

Adresa: Jud. Prahova

Nr. Crt	Nr cadastral Nr. topografic	Suprafaţa* (mp)	Observaţii / Referinţe
A1		Din acte: 2.000 Masurata: 1.896	Sector cadastral:36 Teren neimprejmuit; Procent de diminuare de 5.22% pentru Tarla 28.

B. Partea II. Proprietari şi acte

Inscrieri privitoare la dreptul de proprietate şi alte drepturi reale		Referinţe
/		
Act Administrativ nr. 30416, din 23/11/1994 emis de CJSDAPT PRAHOVA;		
B1	Intabulare, drept de PROPRIETATE, dobandit prin Reconstituire, cota actuala 1/1, cota initiala 1/1	A1
	1) **ZAMFIR PETRE RADU**, Lipsă CNP.	

C. Partea III. SARCINI .

Inscrieri privind dezmembramintele dreptului de proprietate, drepturi reale de garanţie şi sarcini	Referinţe
NU SUNT	

Anexa Nr. 1 La Partea I

Teren

Nr cadastral	Suprafaţa (mp)*	Observaţii / Referinţe
	Din acte: 2.000 Masurata: 1.896	Procent de diminuare de 5.22% pentru Tarla 28.

* Suprafaţa este determinată in planul de proiecţie Stereo 70.

DETALII LINIARE IMOBIL

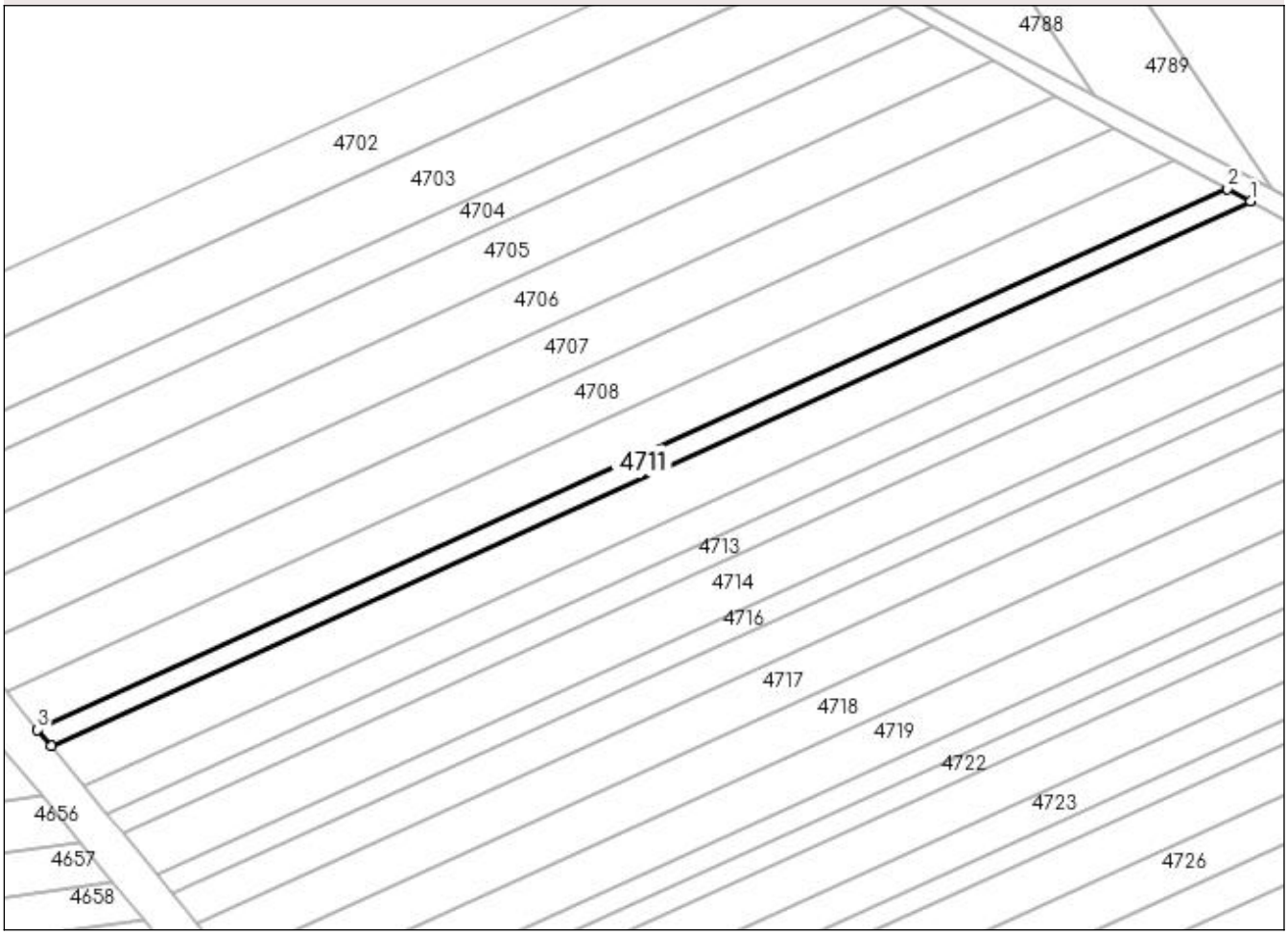

Date referitoare la teren

Crt	Categorie folosinţă	Intra vilan	Suprafaţa (mp)	Tarla	Parcelă	Nr. topo	Observaţii / Referinţe
1	arabil	NU	1.896	28	84/9	-	

Lungime Segmente
1) Valorile lungimilor segmentelor sunt obţinute din proiecţie în plan.

Punct început	X / Y	Punct sfârşit	X / Y	Lungime segment (** (m)
1	582.919,311 363.135,82	2	582.913,263 363.139,061	6.862
2	582.913,263 363.139,061	3	582.597,814 362.995,831	346.443
3	582.597,814 362.995,831	4	582.601,406 362.991,475	5.646
4	582.601,406 362.991,475	1	582.919,311 363.135,82	349.14

** Lungimile segmentelor sunt determinate în planul de proiecţie Stereo 70 şi sunt rotunjite la 1 milimetru.
*** Distanţa dintre puncte este formată din segmente cumulate ce sunt mai mici decât valoarea 1 milimetru.

DATE DESPRE IMOBILUL NR. 4712

Oficiul de Cadastru şi Publicitate Imobiliară PRAHOVA
Biroul de Cadastru şi Publicitate Imobiliară Ploieşti

A. Partea I. Descrierea imobilului

Nr. CF vechi:455(e:455)
Nr. cadastral vechi:585

TEREN Extravilan
Adresa: Jud. Prahova

Nr. Crt	Nr cadastral Nr. topografic	Suprafaţa* (mp)	Observaţii / Referinţe
A1	20176	Din acte: 3.300 Masurata: 3.210	Sector cadastral:36 Teren neimprejmuit;

B. Partea II. Proprietari şi acte

Inscrieri privitoare la dreptul de proprietate şi alte drepturi reale		Referinţe
26210 / 26/02/2021		
Act Notarial nr. 7, din 19/02/2021 emis de NP Laslo Cristina Carmen (incheiere de intabulare);		
B2	se noteaza faptul ca prin încheierea de rectificare nr. 7/19.02.2021 emisa de notar public Laslo Cristina Carmen se rectifica cuprinsul contractului de vânzare cumpărare autentificat sub nr. 1530/22. 06.2007 de notar public Laslo Cristina Carmen, înscris în cartea funciara prin încheierea nr.31825/2007 , în sensul ca numele corect al coproprietararei de sub B1. 2 este MIRICA IONICA	A1
147236 / 25/10/2021		
Act Notarial nr. 3720, din 22/10/2021 emis de NP Ionita Aristita Adina;		
B3	Intabulare, drept de PROPRIETATEcumparare ca bun propriu, dobandit prin Conventie, cota actuala 1/1, cota initiala 1/1	A1
	1) **TURCU ANDREI LUCIAN**	

C. Partea III. SARCINI .

Inscrieri privind dezmembramintele dreptului de proprietate, drepturi reale de garanţie şi sarcini	Referinţe
NU SUNT	

Anexa Nr. 1 La Partea I

Teren

Nr cadastral	Suprafaţa (mp)*	Observaţii / Referinţe
20176	Din acte: 3.300 Masurata: 3.210	

* Suprafaţa este determinată in planul de proiecţie Stereo 70.

DETALII LINIARE IMOBIL

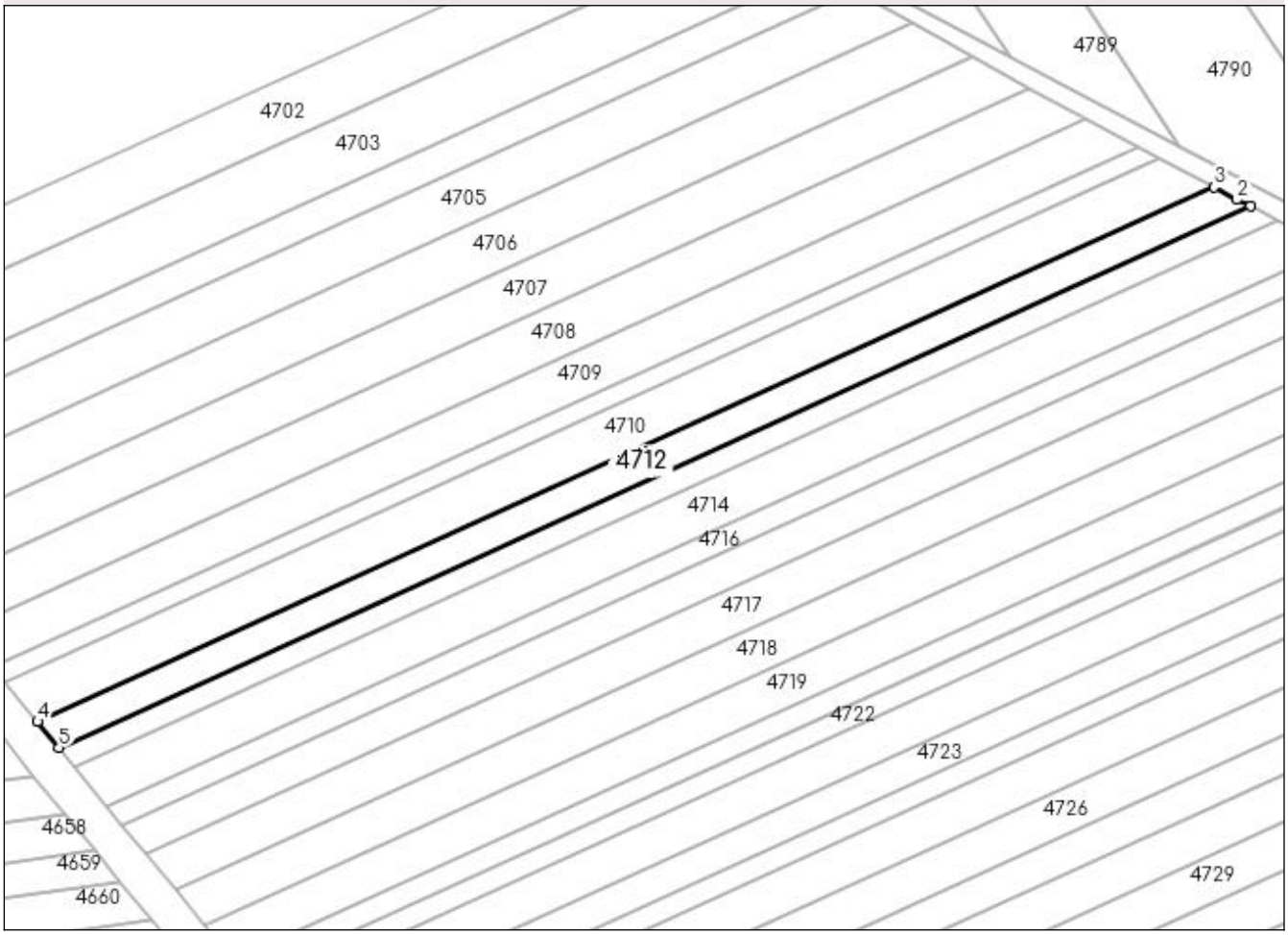

Date referitoare la teren

Crt	Categorie folosinţă	Intra vilan	Suprafaţa (mp)	Tarla	Parcelă	Nr. topo	Observaţii / Referinţe
1	arabil	NU	3.210	28	A84/11	-	

Lungime Segmente
1) Valorile lungimilor segmentelor sunt obţinute din proiecţie în plan.

Punct început	X / Y	Punct sfârşit	X / Y	Lungime segment (** (m)
1	582.944,326 363.122,566	2	582.940,586 363.124,418	4.173
2	582.940,586 363.124,418	3	582.934,226 363.127,826	7.216
3	582.934,226 363.127,826	4	582.610,264 362.980,731	355.793
4	582.610,264 362.980,731	5	582.616,171 362.973,566	9.286
5	582.616,171 362.973,566	1	582.944,326 363.122,566	360.398

** Lungimile segmentelor sunt determinate în planul de proiecţie Stereo 70 şi sunt rotunjite la 1 milimetru.
*** Distanţa dintre puncte este formată din segmente cumulate ce sunt mai mici decât valoarea 1 milimetru.

DATE DESPRE IMOBILUL NR. 4713

Oficiul de Cadastru şi Publicitate Imobiliară PRAHOVA
Biroul de Cadastru şi Publicitate Imobiliară Ploieşti

A. Partea I. Descrierea imobilului

TEREN Extravilan

Adresa: Jud. Prahova

Nr. Crt	Nr cadastral Nr. topografic	Suprafaţa* (mp)	Observaţii / Referinţe
A1		Din acte: 2.500 Masurata: 2.370	Sector cadastral:36 Teren neimprejmuit; Procent de diminuare de 5.22% pentru Tarla 28.

B. Partea II. Proprietari şi acte

Inscrieri privitoare la dreptul de proprietate şi alte drepturi reale		Referinţe
/		
Act Administrativ nr. 11295, din 26/04/1994 emis de CJSDAPT PRAHOVA;		
B1	Intabulare, drept de PROPRIETATE, dobandit prin Reconstituire, cota actuala 1/1, cota initiala 1/1	A1
	1) **DUMITRU ALEXANDRINA**, Lipsă CNP. 2) **TURCU ANCUTA**, Lipsă CNP. 3) **POPA SALOMEA**, Lipsă CNP. 4) **TURCU MARIN**, Lipsă CNP. 5) **TURCU ION**, Lipsă CNP.	

C. Partea III. SARCINI .

Inscrieri privind dezmembramintele dreptului de proprietate, drepturi reale de garanţie şi sarcini	Referinţe
NU SUNT	

Anexa Nr. 1 La Partea I

Teren

Nr cadastral	Suprafaţa (mp)*	Observaţii / Referinţe
	Din acte: 2.500 Masurata: 2.370	Procent de diminuare de 5.22% pentru Tarla 28.

* Suprafaţa este determinată in planul de proiecţie Stereo 70.

DETALII LINIARE IMOBIL

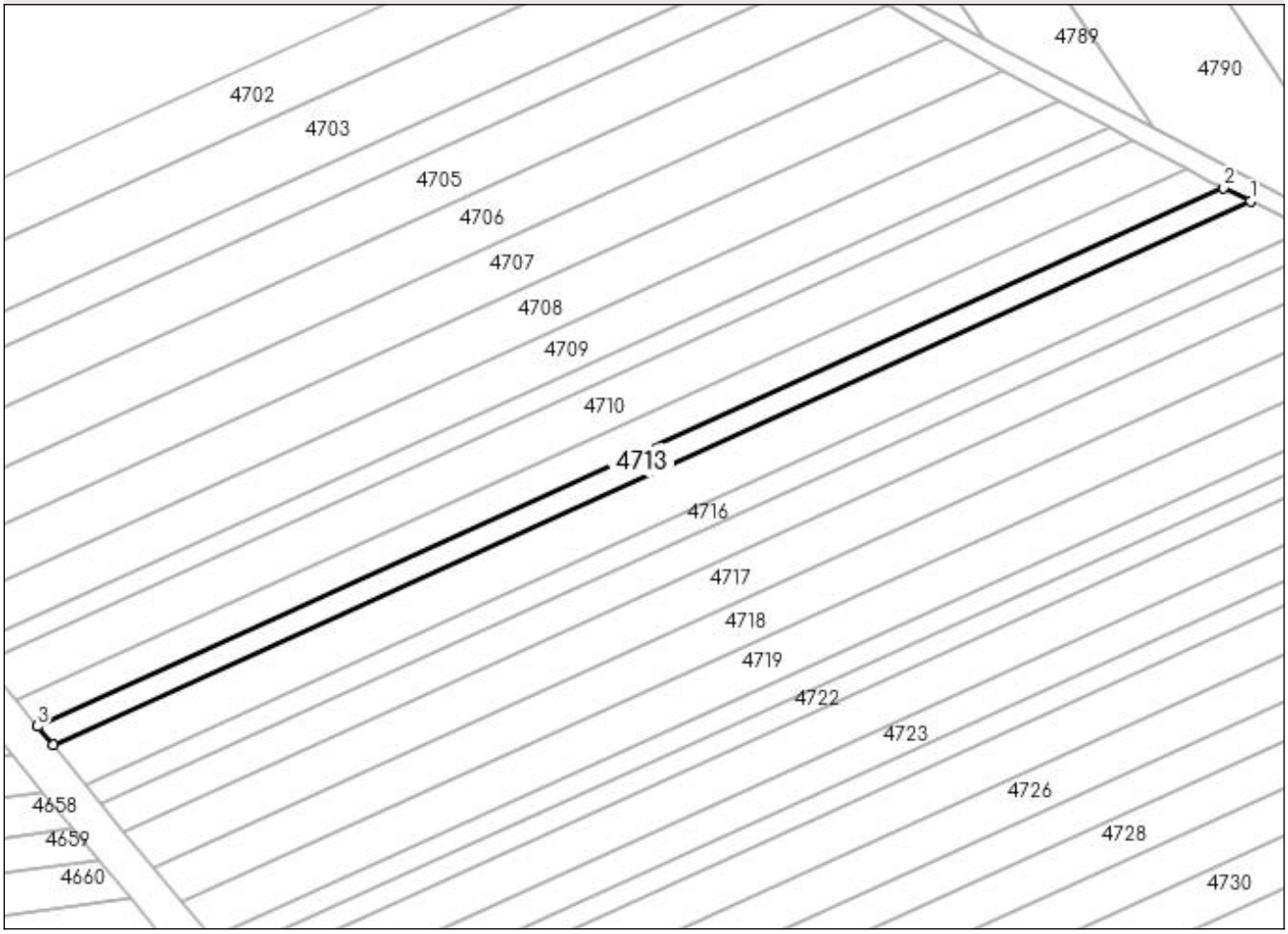

Date referitoare la teren

Crt	Categorie folosinţă	Intra vilan	Suprafaţa (mp)	Tarla	Parcelă	Nr. topo	Observaţii / Referinţe
1	arabil	NU	2.370	28	84/12	-	

Lungime Segmente
1) Valorile lungimilor segmentelor sunt obţinute din proiecţie în plan.

Punct început	X / Y	Punct sfârşit	X / Y	Lungime segment (** (m)
1	582.951,898 363.118,817	2	582.944,326 363.122,566	8.449
2	582.944,326 363.122,566	3	582.616,171 362.973,566	360.398
3	582.616,171 362.973,566	4	582.620,482 362.968,338	6.776
4	582.620,482 362.968,338	1	582.951,898 363.118,817	363.979

** Lungimile segmentelor sunt determinate în planul de proiecţie Stereo 70 şi sunt rotunjite la 1 milimetru.
*** Distanţa dintre puncte este formată din segmente cumulate ce sunt mai mici decât valoarea 1 milimetru.

DATE DESPRE IMOBILUL NR. 4714

Oficiul de Cadastru şi Publicitate Imobiliară PRAHOVA
Biroul de Cadastru şi Publicitate Imobiliară Ploieşti

A. Partea I. Descrierea imobilului

TEREN Extravilan

Adresa: Jud. Prahova

Nr. Crt	Nr cadastral Nr. topografic	Suprafaţa* (mp)	Observaţii / Referinţe
A1	21610	5.000	Sector cadastral:36 Teren neimprejmuit;

B. Partea II. Proprietari şi acte

Inscrieri privitoare la dreptul de proprietate şi alte drepturi reale		Referinţe
55933 / 23/07/2014		
Act Normativ nr. 626, din 22/07/2014 emis de NP BELEA PAULA;		
B3	Intabulare, drept de PROPRIETATE, dobandit prin Conventie, cota actuala 1/1, cota initiala 1/1	A1
	1) **SC REGIONAL FOOD SRL**, CIF:26395788	

C. Partea III. SARCINI .

Inscrieri privind dezmembramintele dreptului de proprietate, drepturi reale de garanţie şi sarcini	Referinţe
NU SUNT	

Anexa Nr. 1 La Partea I

Teren

Nr cadastral	Suprafaţa (mp)*	Observaţii / Referinţe
21610	5.000	

* Suprafaţa este determinată in planul de proiecţie Stereo 70.

DETALII LINIARE IMOBIL

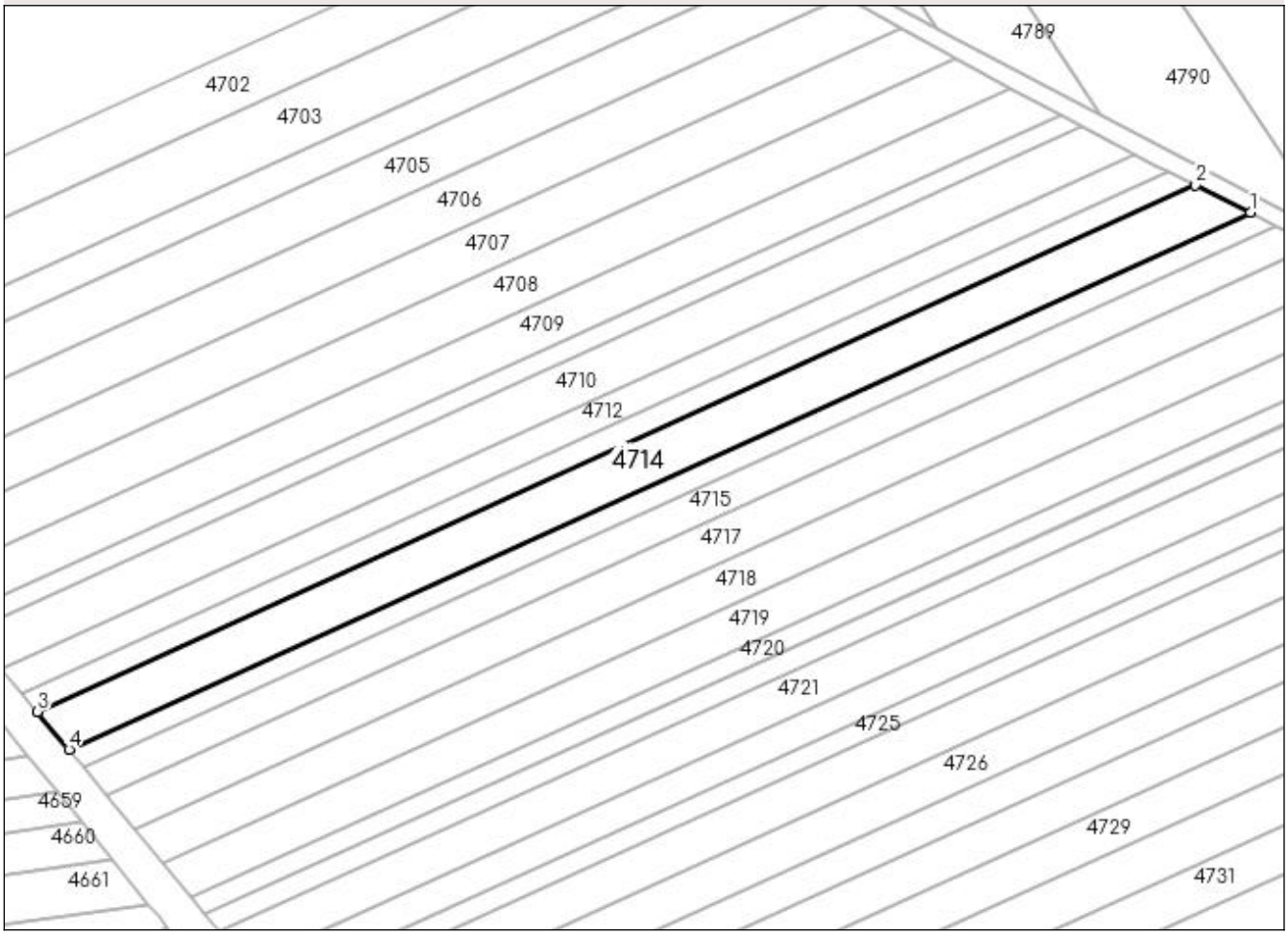

Date referitoare la teren

Crt	Categorie folosinţă	Intra vilan	Suprafaţa (mp)	Tarla	Parcelă	Nr. topo	Observaţii / Referinţe
1	arabil	NU	5.000	28	84/13	-	

Lungime Segmente
1) Valorile lungimilor segmentelor sunt obţinute din proiecţie în plan.

Punct început	X / Y	Punct sfârşit	X / Y	Lungime segment (** (m)
1	582.967,632 363.111,027	2	582.951,898 363.118,817	17.557
2	582.951,898 363.118,817	3	582.620,482 362.968,338	363.979
3	582.620,482 362.968,338	4	582.629,441 362.957,471	14.084
4	582.629,441 362.957,471	1	582.967,632 363.111,027	371.42

** Lungimile segmentelor sunt determinate în planul de proiecţie Stereo 70 şi sunt rotunjite la 1 milimetru.
*** Distanţa dintre puncte este formată din segmente cumulate ce sunt mai mici decât valoarea 1 milimetru.

DATE DESPRE IMOBILUL NR. 4715

Oficiul de Cadastru şi Publicitate Imobiliară PRAHOVA
Biroul de Cadastru şi Publicitate Imobiliară Ploieşti

A. Partea I. Descrierea imobilului

Nr. CF vechi:456(e:456)
Nr. cadastral vechi:555

TEREN Extravilan

Adresa: Jud. Prahova

Nr. Crt	Nr cadastral Nr. topografic	Suprafaţa* (mp)	Observaţii / Referinţe
A1	20175	Din acte: 3.800 Masurata: 3.719	Sector cadastral:36 Teren neimprejmuit;

B. Partea II. Proprietari şi acte

Inscrieri privitoare la dreptul de proprietate şi alte drepturi reale		Referinţe
147247 / 25/10/2021		
Act Notarial nr. 3720, din 22/10/2021 emis de NP Ionita Aristita Adina;		
B3	Intabulare, drept de PROPRIETATEcumparare ca bun propriu, dobandit prin Conventie, cota actuala 1/1, cota initiala 1/1	A1
	1) **TURCU ANDREI LUCIAN**	

C. Partea III. SARCINI .

Inscrieri privind dezmembramintele dreptului de proprietate, drepturi reale de garanţie şi sarcini	Referinţe
NU SUNT	

Anexa Nr. 1 La Partea I

Teren

Nr cadastral	Suprafaţa (mp)*	Observaţii / Referinţe
20175	Din acte: 3.800 Masurata: 3.719	

* Suprafaţa este determinată in planul de proiecţie Stereo 70.

DETALII LINIARE IMOBIL

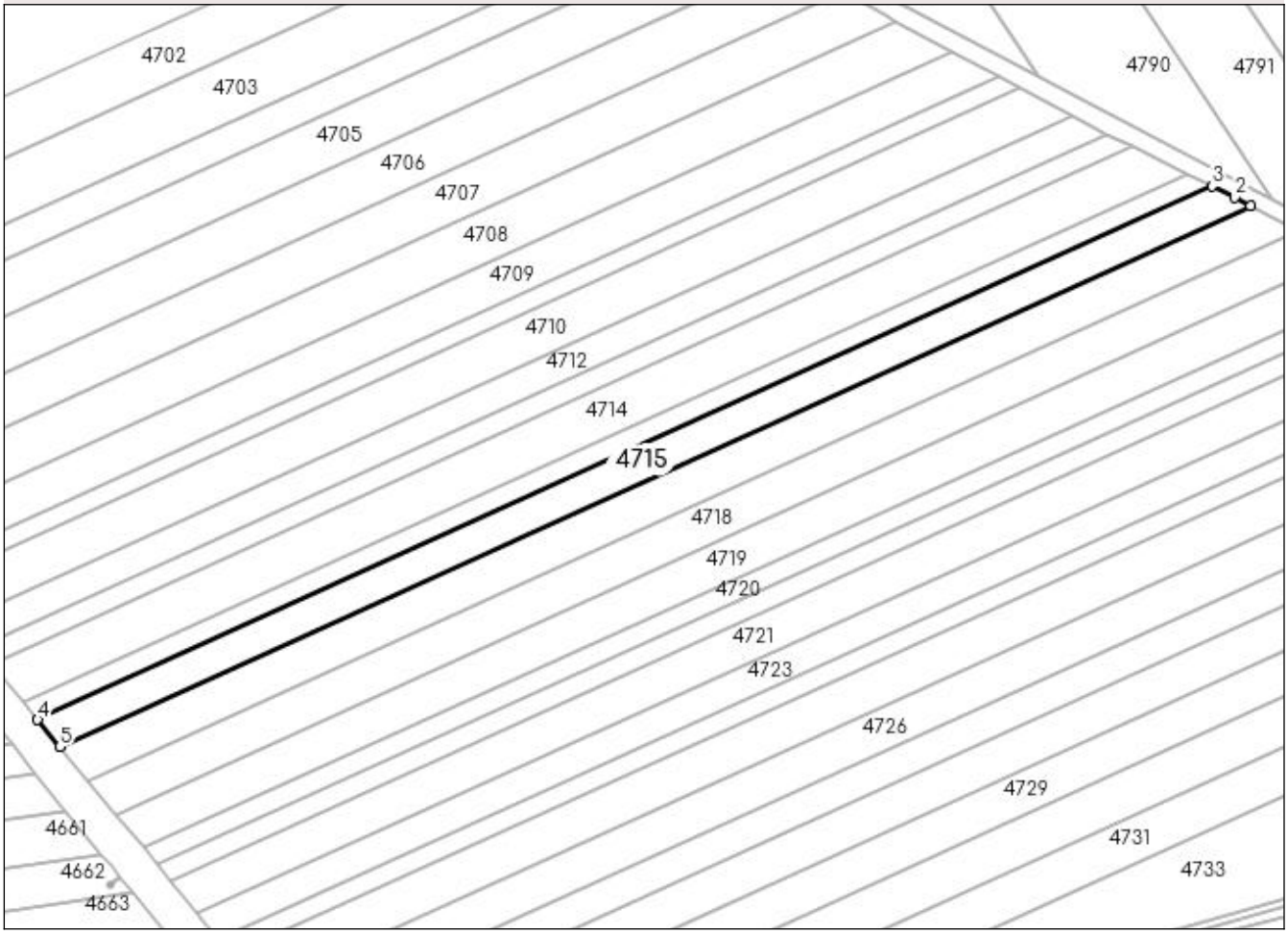

Date referitoare la teren

Crt	Categorie folosinţă	Intra vilan	Suprafaţa (mp)	Tarla	Parcelă	Nr. topo	Observaţii / Referinţe
1	arabil	NU	3.719	28	A84/15	-	

Lungime Segmente
1) Valorile lungimilor segmentelor sunt obţinute din proiecţie în plan.

Punct început	X / Y	Punct sfârşit	X / Y	Lungime segment (** (m)
1	582.986,212 363.101,67	2	582.981,67 363.104,077	5.14
2	582.981,67 363.104,077	3	582.974,981 363.107,389	7.464
3	582.974,981 363.107,389	4	582.633,626 362.952,396	374.895
4	582.633,626 362.952,396	5	582.640,115 362.944,525	10.201
5	582.640,115 362.944,525	1	582.986,212 363.101,67	380.102

** Lungimile segmentelor sunt determinate în planul de proiecţie Stereo 70 şi sunt rotunjite la 1 milimetru.
*** Distanţa dintre puncte este formată din segmente cumulate ce sunt mai mici decât valoarea 1 milimetru.

DATE DESPRE IMOBILUL NR. 4716

Oficiul de Cadastru şi Publicitate Imobiliară PRAHOVA
Biroul de Cadastru şi Publicitate Imobiliară Ploieşti

A. Partea I. Descrierea imobilului

TEREN Extravilan

Adresa: Jud. Prahova

Nr. Crt	Nr cadastral Nr. topografic	Suprafaţa* (mp)	Observaţii / Referinţe
A1		Din acte: 2.500 Masurata: 2.370	Sector cadastral:36 Teren neimprejmuit; Procent de diminuare de 5.22% pentru Tarla 28.

B. Partea II. Proprietari şi acte

Inscrieri privitoare la dreptul de proprietate şi alte drepturi reale		Referinţe
/		
Act Administrativ nr. 24293, din 24/10/1994 emis de CJSDAPT PRAHOVA;		
B1	Intabulare, drept de PROPRIETATE, dobandit prin Reconstituire, cota actuala 1/1, cota initiala 1/1	A1
	1) **STAN MANEA**, Lipsă CNP. 2) **STAN FLOAREA**, Lipsă CNP. 3) **CONSTANTIN NICOLAE**, Lipsă CNP. 4) **PETRONE C-TINA**, Lipsă CNP.	

C. Partea III. SARCINI .

Inscrieri privind dezmembramintele dreptului de proprietate, drepturi reale de garanţie şi sarcini	Referinţe
NU SUNT	

Anexa Nr. 1 La Partea I

Teren

Nr cadastral	Suprafaţa (mp)*	Observaţii / Referinţe
	Din acte: 2.500 Masurata: 2.370	Procent de diminuare de 5.22% pentru Tarla 28.

* Suprafaţa este determinată in planul de proiecţie Stereo 70.

DETALII LINIARE IMOBIL

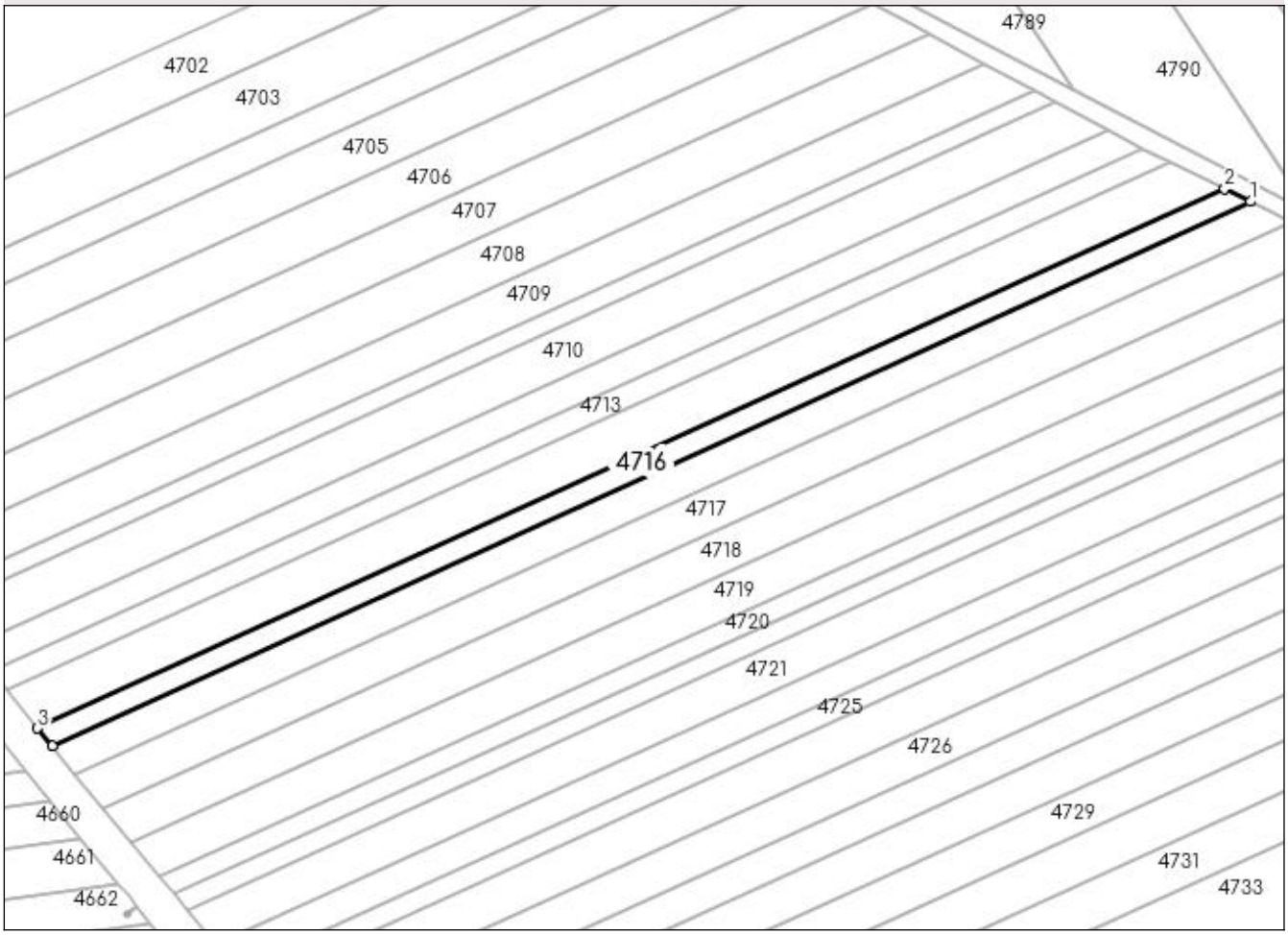

Date referitoare la teren

Crt	Categorie folosinţă	Intra vilan	Suprafaţa (mp)	Tarla	Parcelă	Nr. topo	Observaţii / Referinţe
1	arabil	NU	2.370	28	84/14	-	

Lungime Segmente
1) Valorile lungimilor segmentelor sunt obţinute din proiecţie în plan.

Punct început	X / Y	Punct sfârşit	X / Y	Lungime segment (** (m)
1	582.974,981 363.107,389	2	582.967,632 363.111,027	8.2
2	582.967,632 363.111,027	3	582.629,441 362.957,471	371.42
3	582.629,441 362.957,471	4	582.633,626 362.952,396	6.578
4	582.633,626 362.952,396	1	582.974,981 363.107,389	374.895

** Lungimile segmentelor sunt determinate în planul de proiecţie Stereo 70 şi sunt rotunjite la 1 milimetru.
*** Distanţa dintre puncte este formată din segmente cumulate ce sunt mai mici decât valoarea 1 milimetru.

DATE DESPRE IMOBILUL NR. 4717

Oficiul de Cadastru şi Publicitate Imobiliară PRAHOVA
Biroul de Cadastru şi Publicitate Imobiliară Ploieşti

A. Partea I. Descrierea imobilului

TEREN Extravilan

Adresa: Jud. Prahova

Nr. Crt	Nr cadastral Nr. topografic	Suprafaţa* (mp)	Observaţii / Referinţe
A1		Din acte: 5.000 Masurata: 4.739	Sector cadastral:36 Teren neimprejmuit; Procent de diminuare de 5.22% pentru Tarla 28.

B. Partea II. Proprietari şi acte

Inscrieri privitoare la dreptul de proprietate şi alte drepturi reale		Referinţe
/		
Act Administrativ nr. 18752, din 13/06/1994 emis de CJSDAPT PRAHOVA;		
B1	Intabulare, drept de PROPRIETATE, dobandit prin Reconstituire, cota actuala 1/1, cota initiala 1/1	A1
	1) **DINU PAVEL ECATERINA**, Lipsă CNP.	

C. Partea III. SARCINI .

Inscrieri privind dezmembramintele dreptului de proprietate, drepturi reale de garanţie şi sarcini	Referinţe
NU SUNT	

Anexa Nr. 1 La Partea I

Teren

Nr cadastral	Suprafaţa (mp)*	Observaţii / Referinţe
	Din acte: 5.000 Masurata: 4.739	Procent de diminuare de 5.22% pentru Tarla 28.

* Suprafaţa este determinată in planul de proiecţie Stereo 70.

DETALII LINIARE IMOBIL

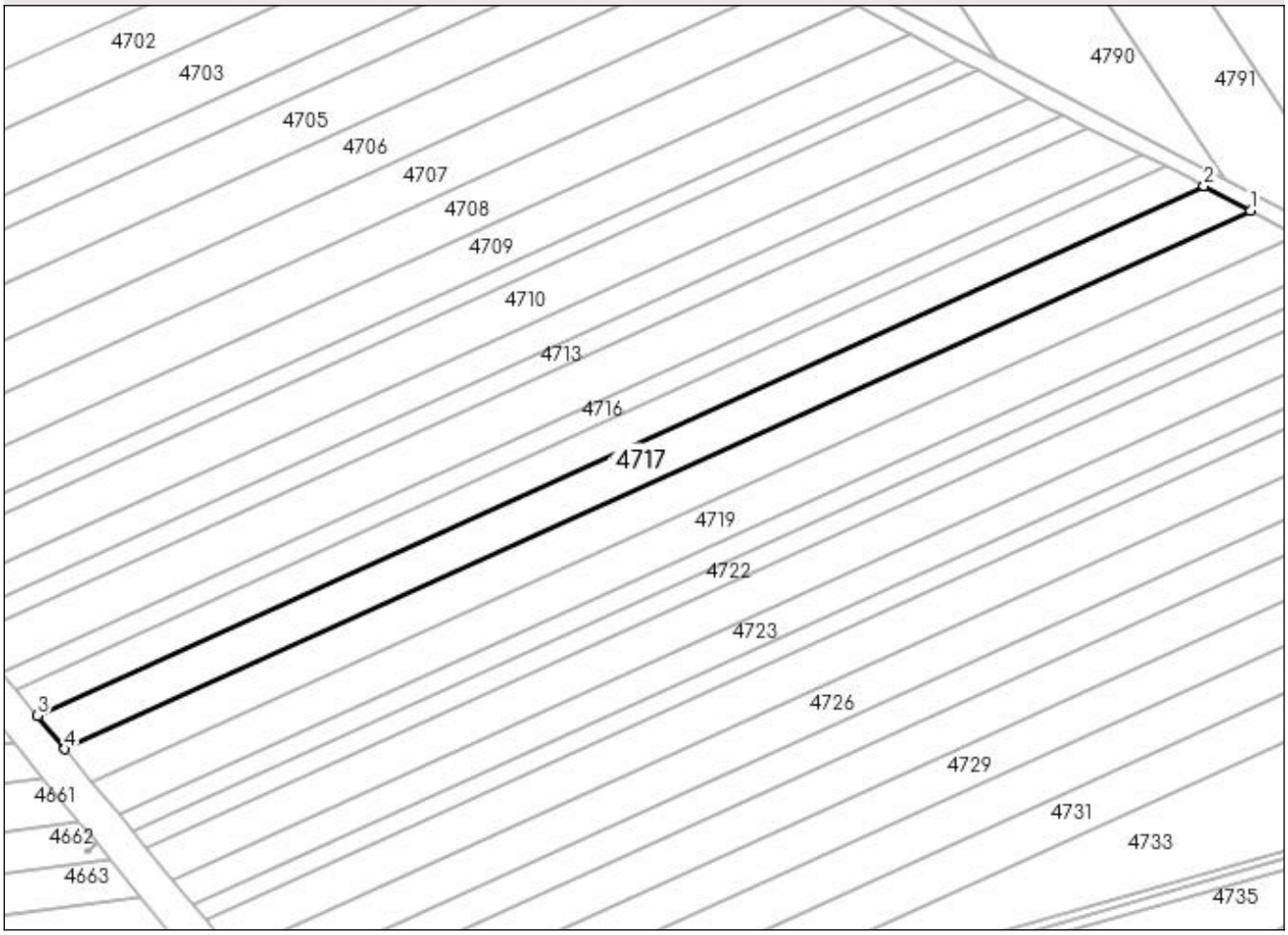

Date referitoare la teren

Crt	Categorie folosinţă	Intra vilan	Suprafaţa (mp)	Tarla	Parcelă	Nr. topo	Observaţii / Referinţe
1	arabil	NU	4.739	28	84/16	-	

Lungime Segmente
1) Valorile lungimilor segmentelor sunt obţinute din proiecţie în plan.

Punct început	X / Y	Punct sfârşit	X / Y	Lungime segment (** (m)
1	583.000,016 363.094,357	2	582.986,212 363.101,67	15.621
2	582.986,212 363.101,67	3	582.640,115 362.944,525	380.102
3	582.640,115 362.944,525	4	582.648,263 362.934,642	12.809
4	582.648,263 362.934,642	1	583.000,016 363.094,357	386.315

** Lungimile segmentelor sunt determinate în planul de proiecţie Stereo 70 şi sunt rotunjite la 1 milimetru.
*** Distanţa dintre puncte este formată din segmente cumulate ce sunt mai mici decât valoarea 1 milimetru.

DATE DESPRE IMOBILUL NR. 4718

Oficiul de Cadastru şi Publicitate Imobiliară PRAHOVA
Biroul de Cadastru şi Publicitate Imobiliară Ploiești

A. Partea I. Descrierea imobilului

TEREN Extravilan

Adresa: Jud. Prahova

Nr. Crt	Nr cadastral Nr. topografic	Suprafaţa* (mp)	Observaţii / Referinţe
A1		Din acte: 5.000 Masurata: 4.739	Sector cadastral:36 Teren neimprejmuit; Procent de diminuare de 5.22% pentru Tarla 28.

B. Partea II. Proprietari şi acte

Inscrieri privitoare la dreptul de proprietate şi alte drepturi reale		Referinţe
/		
Act Administrativ nr. 18745, din 10/06/1994 emis de CJSDAPT PRAHOVA;		
B1	Intabulare, drept de PROPRIETATE, dobandit prin Reconstituire, cota actuala 1/1, cota initiala 1/1	A1
	1) **PETRESCU STELIAN LUCIA**, Lipsă CNP.	

C. Partea III. SARCINI .

Inscrieri privind dezmembramintele dreptului de proprietate, drepturi reale de garanţie şi sarcini	Referinţe
NU SUNT	

Anexa Nr. 1 La Partea I

Teren

Nr cadastral	Suprafaţa (mp)*	Observaţii / Referinţe
	Din acte: 5.000 Masurata: 4.739	Procent de diminuare de 5.22% pentru Tarla 28.

* Suprafaţa este determinată in planul de proiecţie Stereo 70.

DETALII LINIARE IMOBIL

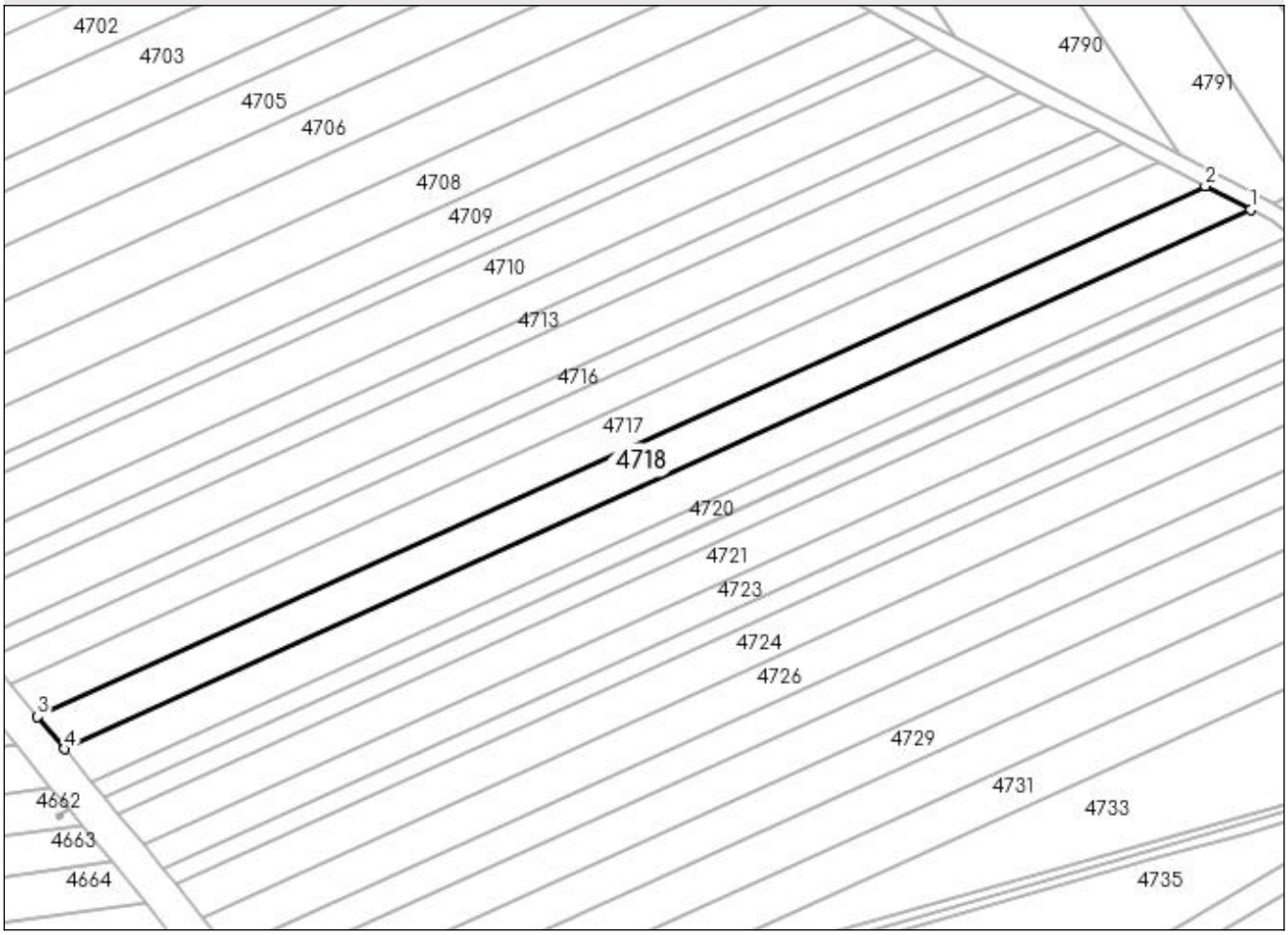

Date referitoare la teren

Crt	Categorie folosinţă	Intra vilan	Suprafaţa (mp)	Tarla	Parcelă	Nr. topo	Observaţii / Referinţe
1	arabil	NU	4.739	28	84/17	-	

Lungime Segmente
1) Valorile lungimilor segmentelor sunt obţinute din proiecţie în plan.

Punct început	X / Y	Punct sfârşit	X / Y	Lungime segment (** (m)
1	583.013,602 363.087,159	2	583.000,016 363.094,357	15.375
2	583.000,016 363.094,357	3	582.648,263 362.934,642	386.315
3	582.648,263 362.934,642	4	582.656,282 362.924,916	12.606
4	582.656,282 362.924,916	1	583.013,602 363.087,159	392.429

** Lungimile segmentelor sunt determinate în planul de proiecţie Stereo 70 şi sunt rotunjite la 1 milimetru.
*** Distanţa dintre puncte este formată din segmente cumulate ce sunt mai mici decât valoarea 1 milimetru.

DATE DESPRE IMOBILUL NR. 4719

Oficiul de Cadastru şi Publicitate Imobiliară PRAHOVA
Biroul de Cadastru şi Publicitate Imobiliară Ploiești

A. Partea I. Descrierea imobilului

Nr. CF vechi:1004
Nr. cadastral vechi:10070

TEREN Extravilan

Adresa: Jud. Prahova

Nr. Crt	Nr cadastral Nr. topografic	Suprafaţa* (mp)	Observaţii / Referinţe
A1	20141	Din acte: 5.000 Masurata: 4.830	Sector cadastral:36 Teren neimprejmuit;

B. Partea II. Proprietari şi acte

Inscrieri privitoare la dreptul de proprietate şi alte drepturi reale		Referinţe
22007 / 17/02/2023		
Act Notarial nr. 535, din 16/02/2023 emis de NP Ionita Aristita Adina (contract de vanzare);		
B6	Intabulare, drept de PROPRIETATEcumparare ca bun comun, dobandit prin Conventie, cota actuala 1/1, cota initiala 1/1	A1
	1) **TURCU ANDREI LUCIAN** 2) **TURCU MADALINA - ANDREEA**	

C. Partea III. SARCINI .

Inscrieri privind dezmembramintele dreptului de proprietate, drepturi reale de garanţie şi sarcini	Referinţe
NU SUNT	

Anexa Nr. 1 La Partea I

Teren

Nr cadastral	Suprafaţa (mp)*	Observaţii / Referinţe
20141	Din acte: 5.000 Masurata: 4.830	

* Suprafaţa este determinată in planul de proiecţie Stereo 70.

DETALII LINIARE IMOBIL

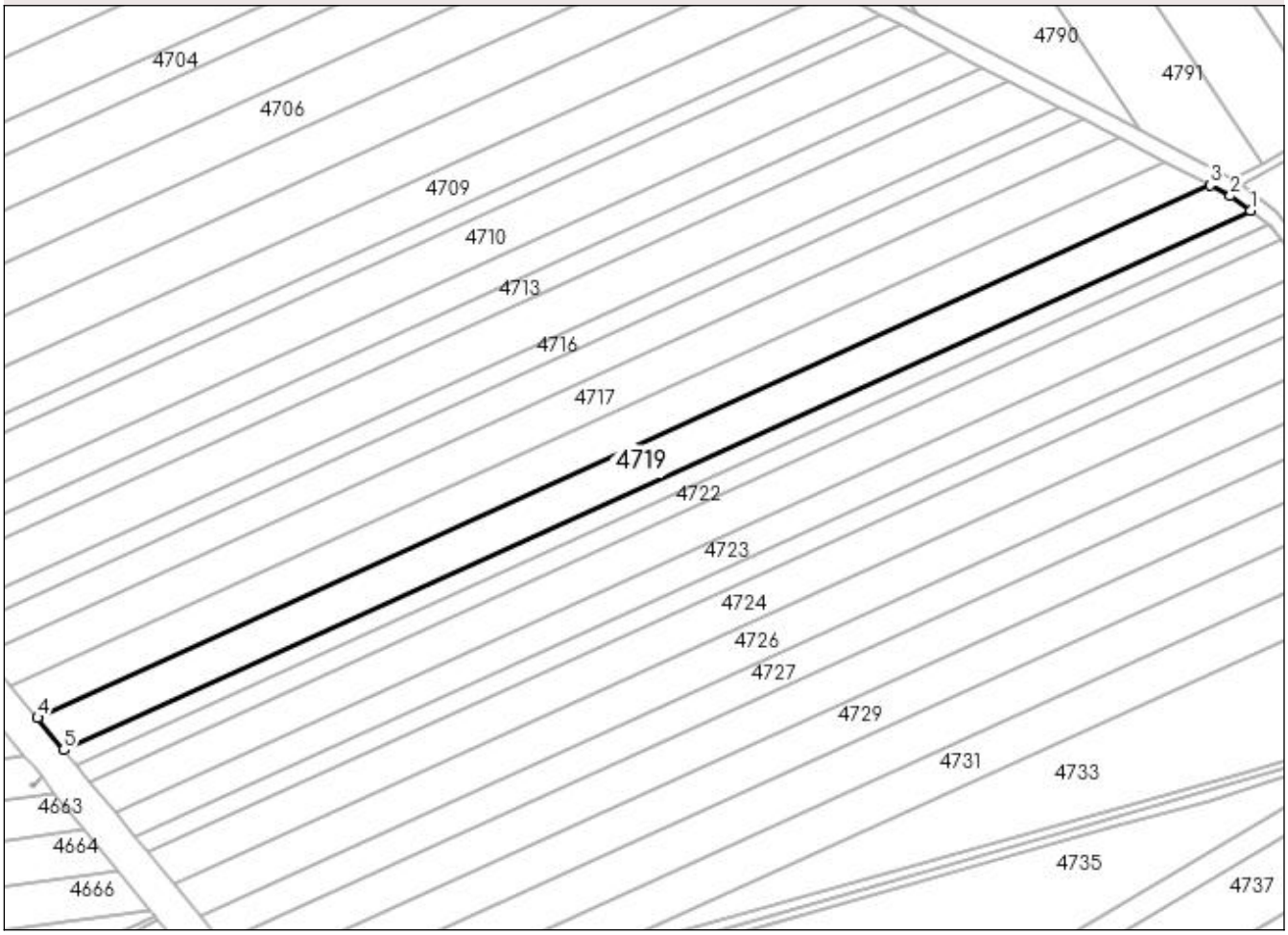

Date referitoare la teren

Crt	Categorie folosinţă	Intra vilan	Suprafaţa (mp)	Tarla	Parcelă	Nr. topo	Observaţii / Referinţe
1	arabil	NU	4.830	28	A84/18	-	

Lungime Segmente
1) Valorile lungimilor segmentelor sunt obţinute din proiecţie în plan.

Punct început	X / Y	Punct sfârşit	X / Y	Lungime segment (** (m)
1	583.025,924 363.079,327	2	583.019,828 363.083,86	7.597
2	583.019,828 363.083,86	3	583.013,602 363.087,159	7.046
3	583.013,602 363.087,159	4	582.656,282 362.924,916	392.429
4	582.656,282 362.924,916	5	582.664,336 362.915,148	12.66
5	582.664,336 362.915,148	1	583.025,924 363.079,327	397.115

** Lungimile segmentelor sunt determinate în planul de proiecţie Stereo 70 şi sunt rotunjite la 1 milimetru.
*** Distanţa dintre puncte este formată din segmente cumulate ce sunt mai mici decât valoarea 1 milimetru.

DATE DESPRE IMOBILUL NR. 4720

Oficiul de Cadastru şi Publicitate Imobiliară PRAHOVA
Biroul de Cadastru şi Publicitate Imobiliară Ploieşti

A. Partea I. Descrierea imobilului

Nr. CF vechi:1002
Nr. cadastral vechi:10071

TEREN Extravilan

Adresa: Jud. Prahova

Nr. Crt	Nr cadastral Nr. topografic	Suprafaţa* (mp)	Observaţii / Referinţe
A1	20142	Din acte: 2.500 Masurata: 2.435	Sector cadastral:36 Teren neimprejmuit;

B. Partea II. Proprietari şi acte

Inscrieri privitoare la dreptul de proprietate şi alte drepturi reale		Referinţe
22012 / 17/02/2023		
Act Notarial nr. 535, din 16/02/2023 emis de Ionita Aristita Adina (contract de vanzare);		
B6	Intabulare, drept de PROPRIETATEcumparare ca bun comun, dobandit prin Conventie, cota actuala 1/1, cota initiala 1/1	A1
	1) **TURCU ANDREI LUCIAN** 2) **TURCU MADALINA - ANDREEA**	

C. Partea III. SARCINI .

Inscrieri privind dezmembramintele dreptului de proprietate, drepturi reale de garanţie şi sarcini	Referinţe
NU SUNT	

Anexa Nr. 1 La Partea I

Teren

Nr cadastral	Suprafaţa (mp)*	Observaţii / Referinţe
20142	Din acte: 2.500 Masurata: 2.435	

* Suprafaţa este determinată in planul de proiecţie Stereo 70.

DETALII LINIARE IMOBIL

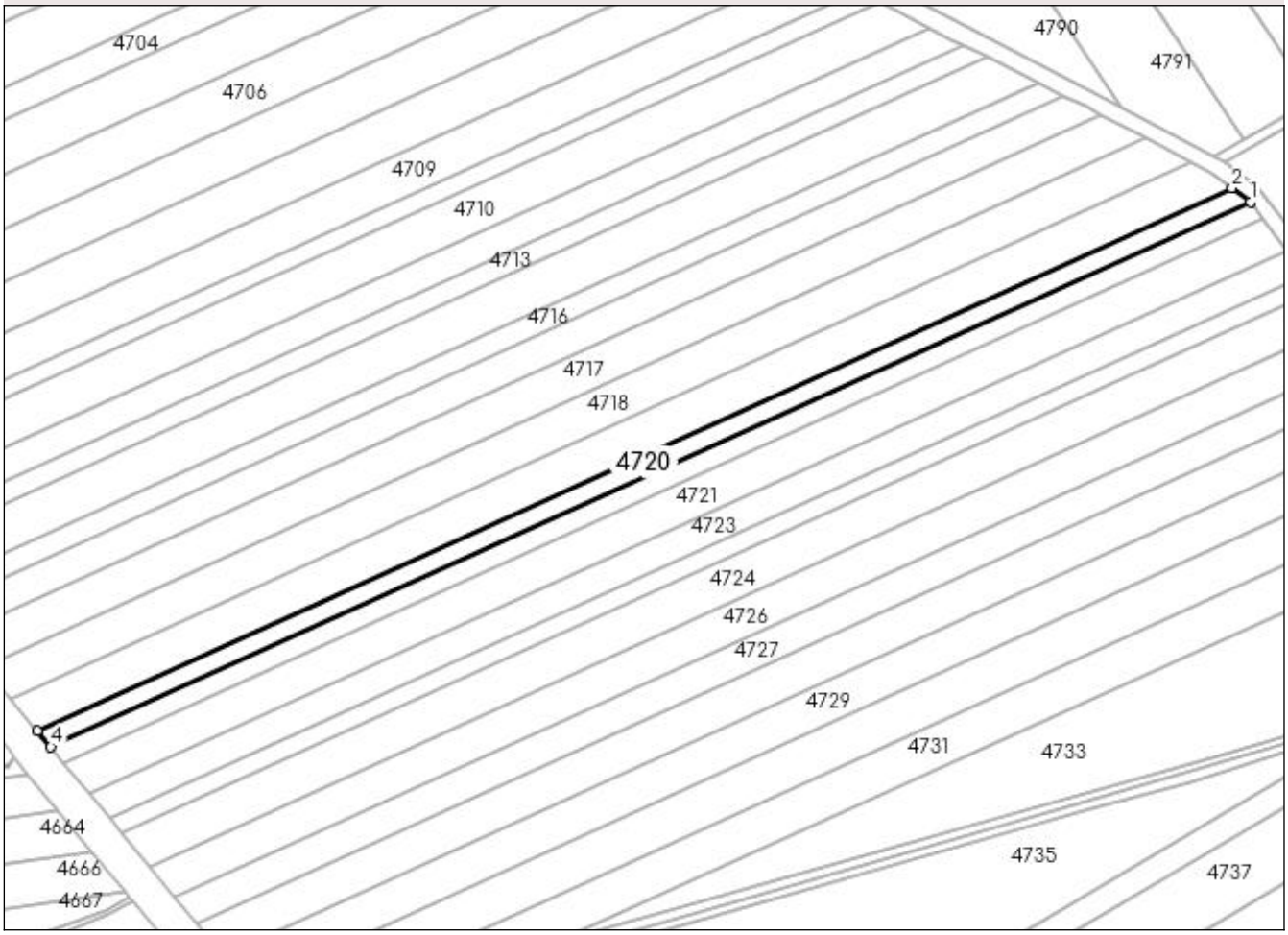

Date referitoare la teren

Crt	Categorie folosinţă	Intra vilan	Suprafaţa (mp)	Tarla	Parcelă	Nr. topo	Observaţii / Referinţe
1	arabil	NU	2.435	28	A84/19	-	

Lungime Segmente
1) Valorile lungimilor segmentelor sunt obţinute din proiecţie în plan.

Punct început	X / Y	Punct sfârşit	X / Y	Lungime segment (** (m)
1	583.031,534 363.075,155	2	583.025,924 363.079,327	6.991
2	583.025,924 363.079,327	3	582.664,336 362.915,148	397.115
3	582.664,336 362.915,148	4	582.668,367 362.910,259	6.337
4	582.668,367 362.910,259	1	583.031,534 363.075,155	398.85

** Lungimile segmentelor sunt determinate în planul de proiecţie Stereo 70 şi sunt rotunjite la 1 milimetru.
*** Distanţa dintre puncte este formată din segmente cumulate ce sunt mai mici decât valoarea 1 milimetru.

DATE DESPRE IMOBILUL NR. 4721

Oficiul de Cadastru şi Publicitate Imobiliară PRAHOVA
Biroul de Cadastru şi Publicitate Imobiliară Ploieşti

A. Partea I. Descrierea imobilului

TEREN Extravilan

Adresa: Jud. Prahova

Nr. Crt	Nr cadastral Nr. topografic	Suprafaţa* (mp)	Observaţii / Referinţe
A1		Din acte: 5.000 Masurata: 4.739	Sector cadastral:36 Teren neimprejmuit; Procent de diminuare de 5.22% pentru Tarla 28.

B. Partea II. Proprietari şi acte

Inscrieri privitoare la dreptul de proprietate şi alte drepturi reale		Referinţe
/		
Act Administrativ nr. 20642, din 25/08/1994 emis de CJSDAPT PRAHOVA;		
B1	Intabulare, drept de PROPRIETATE, dobandit prin Reconstituire, cota actuala 1/1, cota initiala 1/1	A1
	1) **DINU IRIMIA NISTOR**, Lipsă CNP.	

C. Partea III. SARCINI .

Inscrieri privind dezmembramintele dreptului de proprietate, drepturi reale de garanţie şi sarcini	Referinţe
NU SUNT	

Anexa Nr. 1 La Partea I

Teren

Nr cadastral	Suprafaţa (mp)*	Observaţii / Referinţe
	Din acte: 5.000 Masurata: 4.739	Procent de diminuare de 5.22% pentru Tarla 28.

* Suprafaţa este determinată in planul de proiecţie Stereo 70.

DETALII LINIARE IMOBIL

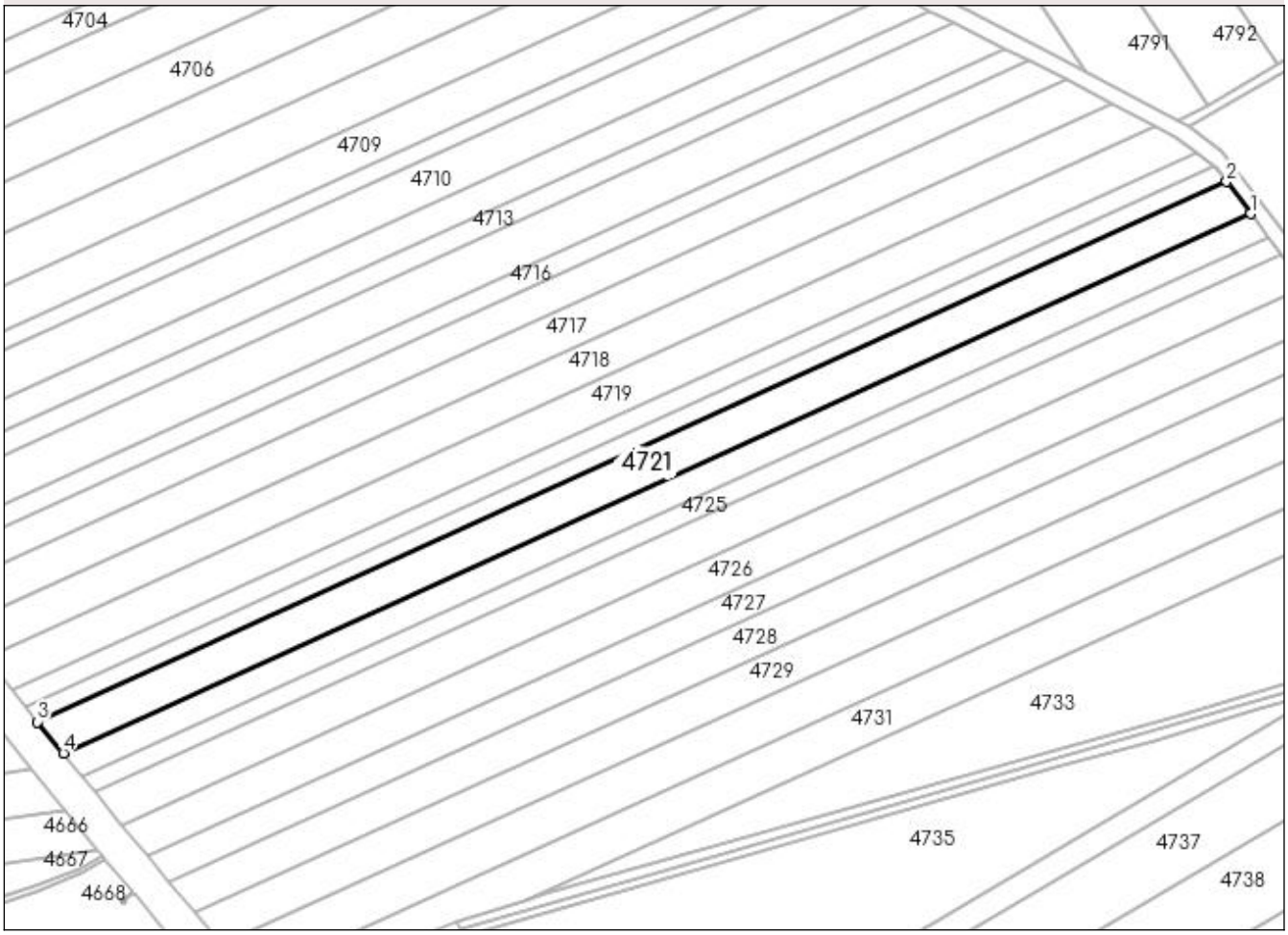

Date referitoare la teren

Crt	Categorie folosinţă	Intra vilan	Suprafaţa (mp)	Tarla	Parcelă	Nr. topo	Observaţii / Referinţe
1	arabil	NU	4.739	28	84/21	-	

Lungime Segmente
1) Valorile lungimilor segmentelor sunt obţinute din proiecţie în plan.

Punct început	X / Y	Punct sfârşit	X / Y	Lungime segment (** (m)
1	583.042,54 363.060,559	2	583.035,251 363.070,316	12.179
2	583.035,251 363.070,316	3	582.672,283 362.905,509	398.632
3	582.672,283 362.905,509	4	582.680,121 362.896,002	12.321
4	582.680,121 362.896,002	1	583.042,54 363.060,559	398.028

** Lungimile segmentelor sunt determinate în planul de proiecţie Stereo 70 şi sunt rotunjite la 1 milimetru.
*** Distanţa dintre puncte este formată din segmente cumulate ce sunt mai mici decât valoarea 1 milimetru.

DATE DESPRE IMOBILUL NR. 4722

Oficiul de Cadastru şi Publicitate Imobiliară PRAHOVA
Biroul de Cadastru şi Publicitate Imobiliară Ploieşti

A. Partea I. Descrierea imobilului

TEREN Extravilan

Adresa: Jud. Prahova

Nr. Crt	Nr cadastral Nr. topografic	Suprafaţa* (mp)	Observaţii / Referinţe
A1		Din acte: 2.500 Masurata: 2.370	Sector cadastral:36 Teren neimprejmuit; Procent de diminuare de 5.22% pentru Tarla 28.

B. Partea II. Proprietari şi acte

Inscrieri privitoare la dreptul de proprietate şi alte drepturi reale		Referinţe
/		
Act Administrativ nr. 11288, din 26/04/1994 emis de CJSDAPT PRAHOVA;		
B1	Intabulare, drept de PROPRIETATE, dobandit prin Reconstituire, cota actuala 1/1, cota initiala 1/1	A1
	1) **OANĂ MARIN STOIAN**, Lipsă CNP.	

C. Partea III. SARCINI .

Inscrieri privind dezmembramintele dreptului de proprietate, drepturi reale de garanţie şi sarcini	Referinţe
NU SUNT	

Anexa Nr. 1 La Partea I

Teren

Nr cadastral	Suprafaţa (mp)*	Observaţii / Referinţe
	Din acte: 2.500 Masurata: 2.370	Procent de diminuare de 5.22% pentru Tarla 28.

* Suprafaţa este determinată in planul de proiecţie Stereo 70.

DETALII LINIARE IMOBIL

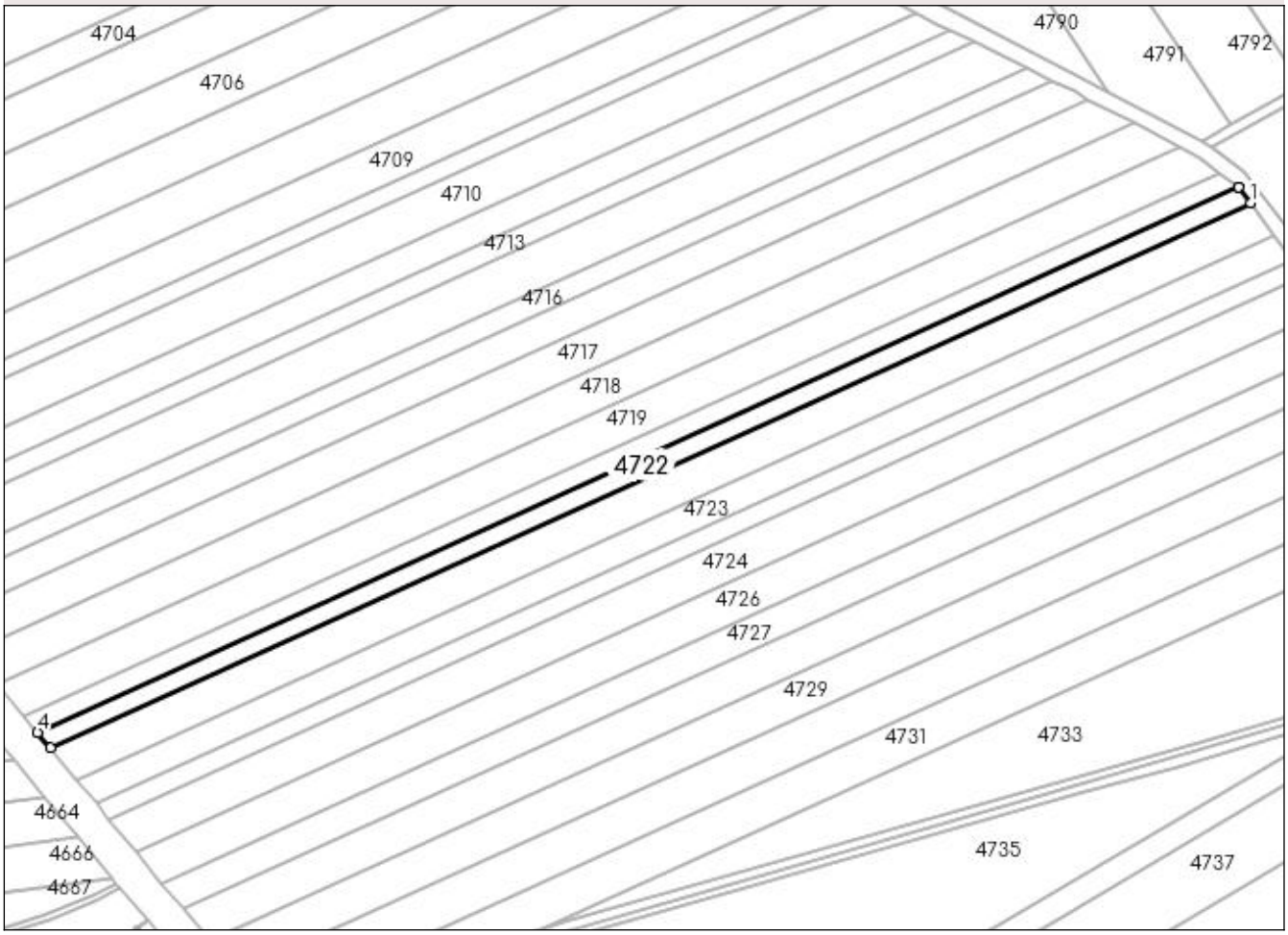

Date referitoare la teren

Crt	Categorie folosinţă	Intra vilan	Suprafaţa (mp)	Tarla	Parcelă	Nr. topo	Observaţii / Referinţe
1	arabil	NU	2.370	28	84/20	-	

Lungime Segmente
1) Valorile lungimilor segmentelor sunt obţinute din proiecţie în plan.

Punct început	X / Y	Punct sfârşit	X / Y	Lungime segment (** (m)
1	583.035,251 363.070,316	2	583.031,763 363.074,985	5.828
2	583.031,763 363.074,985	3	583.031,534 363.075,155	0.285
3	583.031,534 363.075,155	4	582.668,367 362.910,259	398.85
4	582.668,367 362.910,259	5	582.672,283 362.905,509	6.156
5	582.672,283 362.905,509	1	583.035,251 363.070,316	398.632

** Lungimile segmentelor sunt determinate în planul de proiecţie Stereo 70 şi sunt rotunjite la 1 milimetru.
*** Distanţa dintre puncte este formată din segmente cumulate ce sunt mai mici decât valoarea 1 milimetru.

DATE DESPRE IMOBILUL NR. 4723

Oficiul de Cadastru şi Publicitate Imobiliară PRAHOVA
Biroul de Cadastru şi Publicitate Imobiliară Ploieşti

A. Partea I. Descrierea imobilului

TEREN Extravilan

Adresa: Jud. Prahova

Nr. Crt	Nr cadastral Nr. topografic	Suprafaţa* (mp)	Observaţii / Referinţe
A1		Din acte: 3.800 Masurata: 3.602	Sector cadastral:36 Teren neimprejmuit; Procent de diminuare de 5.22% pentru Tarla 28.

B. Partea II. Proprietari şi acte

Inscrieri privitoare la dreptul de proprietate şi alte drepturi reale		Referinţe
/		
Act Administrativ nr. 20659, din 26/08/1999 emis de CJSDAPT PRAHOVA;		
B1	Intabulare, drept de PROPRIETATE, dobandit prin Reconstituire, cota actuala 1/1, cota initiala 1/1	A1
	1) **ALECU MARIA**, Lipsă CNP. 2) **ALDEA GHEORGHE**, Lipsă CNP.	

C. Partea III. SARCINI .

Inscrieri privind dezmembramintele dreptului de proprietate, drepturi reale de garanţie şi sarcini	Referinţe
NU SUNT	

Anexa Nr. 1 La Partea I

Teren

Nr cadastral	Suprafaţa (mp)*	Observaţii / Referinţe
	Din acte: 3.800 Masurata: 3.602	Procent de diminuare de 5.22% pentru Tarla 28.

* Suprafaţa este determinată in planul de proiecţie Stereo 70.

DETALII LINIARE IMOBIL

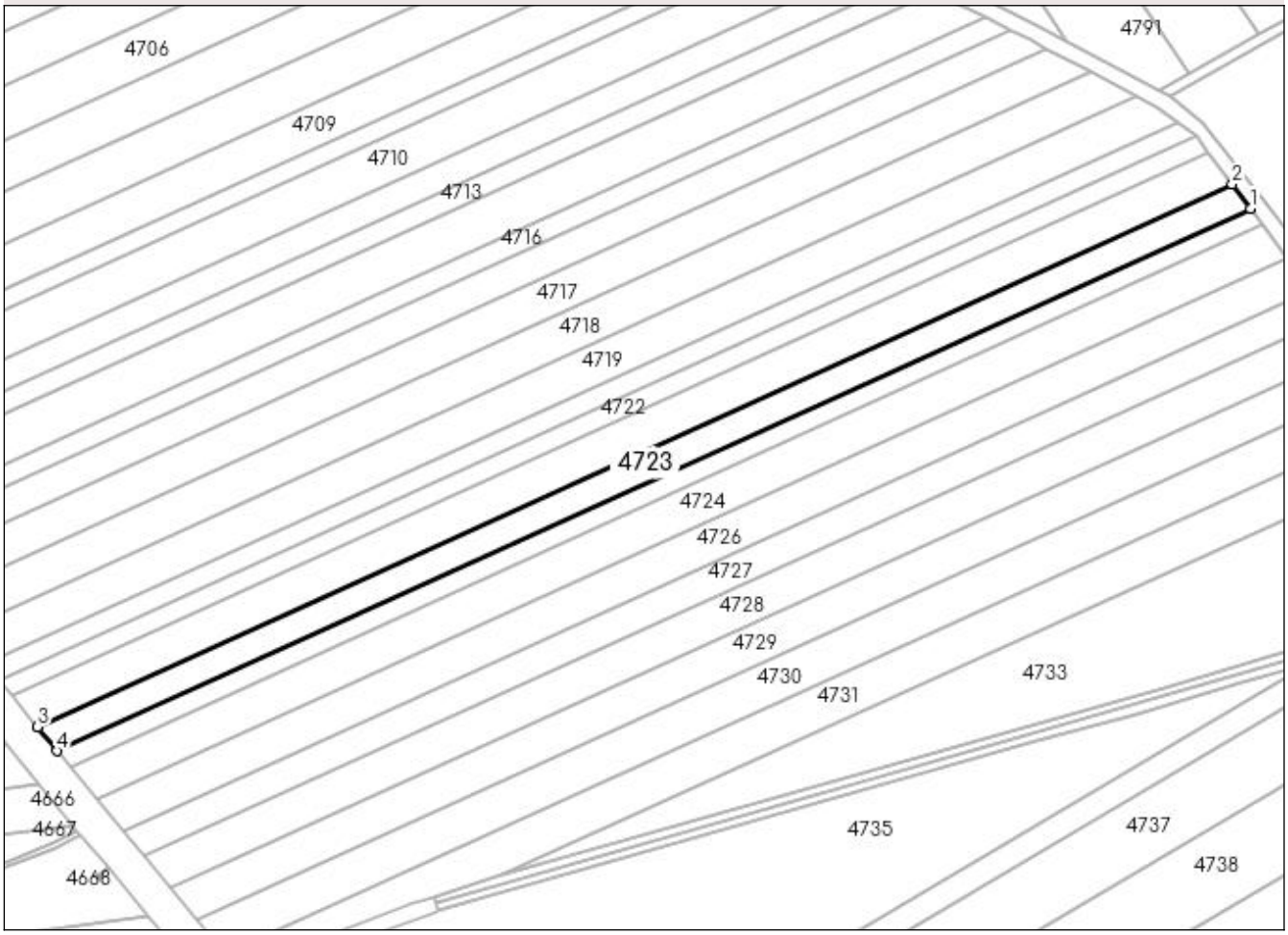

Date referitoare la teren

Crt	Categorie folosinţă	Intra vilan	Suprafaţa (mp)	Tarla	Parcelă	Nr. topo	Observaţii / Referinţe
1	arabil	NU	3.602	28	84/22	-	

Lungime Segmente
1) Valorile lungimilor segmentelor sunt obţinute din proiecţie în plan.

Punct început	X / Y	Punct sfârşit	X / Y	Lungime segment (** (m)
1	583.048,087 363.053,134	2	583.042,54 363.060,559	9.268
2	583.042,54 363.060,559	3	582.680,121 362.896,002	398.028
3	582.680,121 362.896,002	4	582.686,087 362.888,767	9.378
4	582.686,087 362.888,767	1	583.048,087 363.053,134	397.568

** Lungimile segmentelor sunt determinate în planul de proiecţie Stereo 70 şi sunt rotunjite la 1 milimetru.
*** Distanţa dintre puncte este formată din segmente cumulate ce sunt mai mici decât valoarea 1 milimetru.

DATE DESPRE IMOBILUL NR. 4724

Oficiul de Cadastru şi Publicitate Imobiliară PRAHOVA
Biroul de Cadastru şi Publicitate Imobiliară Ploieşti

A. Partea I. Descrierea imobilului

Nr. CF vechi:453(e:453)
Nr. cadastral vechi:556

TEREN Extravilan

Adresa: Jud. Prahova

Nr. Crt	Nr cadastral Nr. topografic	Suprafaţa* (mp)	Observaţii / Referinţe
A1	20168	4.872	Sector cadastral:36 Teren neimprejmuit;

B. Partea II. Proprietari şi acte

Inscrieri privitoare la dreptul de proprietate şi alte drepturi reale		Referinţe
147258 / 25/10/2021		
Act Notarial nr. 3720, din 22/10/2021 emis de NP Ionita Aristita Adina;		
B3	Intabulare, drept de PROPRIETATEcumparare ca bun propriu, dobandit prin Conventie, cota actuala 1/1, cota initiala 1/1	A1
	1) **TURCU ANDREI LUCIAN**	

C. Partea III. SARCINI .

Inscrieri privind dezmembramintele dreptului de proprietate, drepturi reale de garanţie şi sarcini	Referinţe
NU SUNT	

Anexa Nr. 1 La Partea I

Teren

Nr cadastral	Suprafaţa (mp)*	Observaţii / Referinţe
20168	4.872	

* Suprafaţa este determinată in planul de proiecţie Stereo 70.

DETALII LINIARE IMOBIL

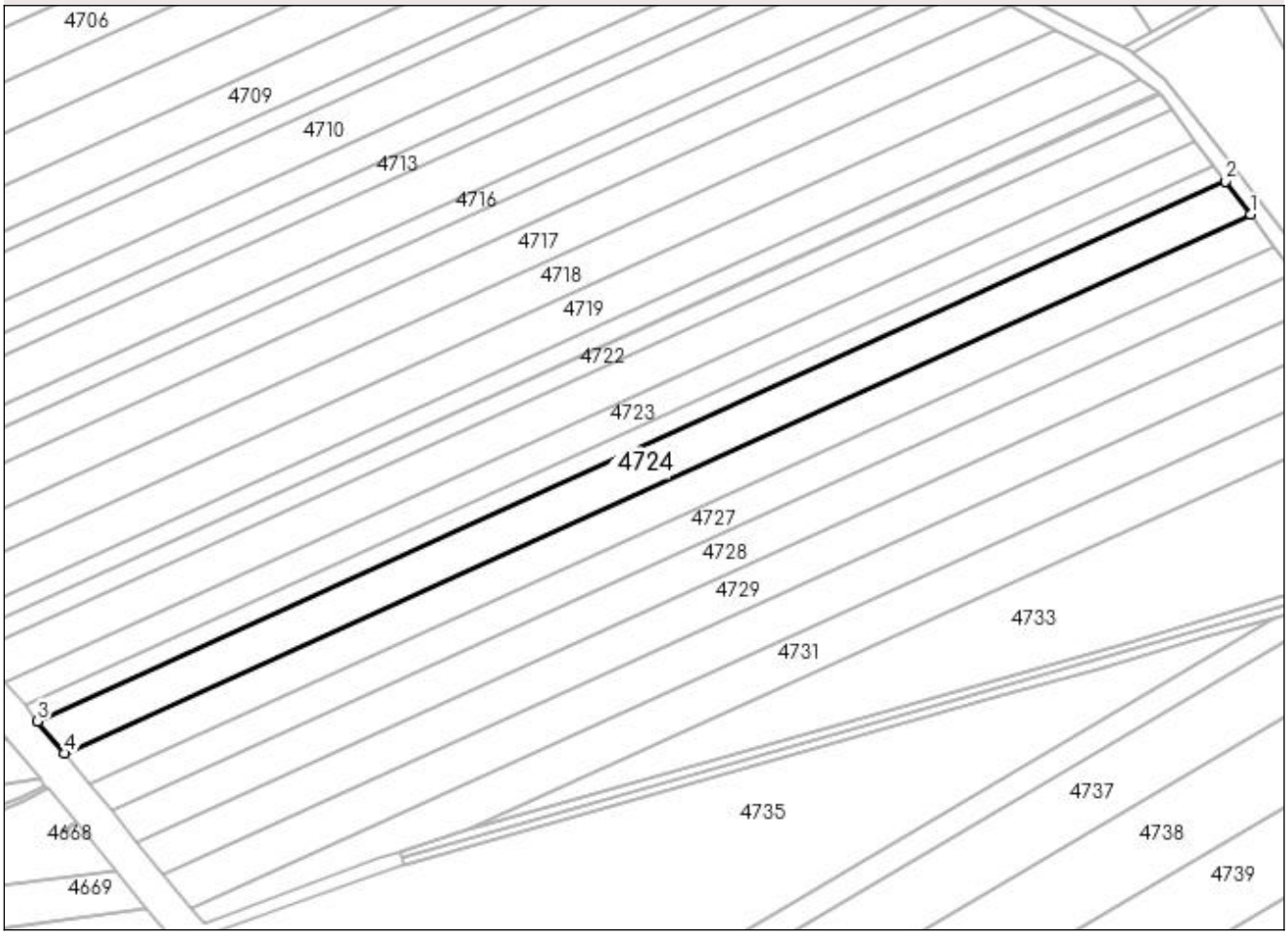

Date referitoare la teren

Crt	Categorie folosinţă	Intra vilan	Suprafaţa (mp)	Tarla	Parcelă	Nr. topo	Observaţii / Referinţe
1	nedeterminata	NU	4.872	28	84/24	-	

Lungime Segmente

1) Valorile lungimilor segmentelor sunt obţinute din proiecţie în plan.

Punct început	X / Y	Punct sfârşit	X / Y	Lungime segment (** (m)
1	583.059,26 363.038,178	2	583.051,741 363.048,243	12.563
2	583.051,741 363.048,243	3	582.690,016 362.884,001	397.266
3	582.690,016 362.884,001	4	582.698,102 362.874,193	12.711
4	582.698,102 362.874,193	1	583.059,26 363.038,178	396.644

** Lungimile segmentelor sunt determinate în planul de proiecţie Stereo 70 şi sunt rotunjite la 1 milimetru.
*** Distanţa dintre puncte este formată din segmente cumulate ce sunt mai mici decât valoarea 1 milimetru.

DATE DESPRE IMOBILUL NR. 4725

Oficiul de Cadastru şi Publicitate Imobiliară PRAHOVA
Biroul de Cadastru şi Publicitate Imobiliară Ploieşti

A. Partea I. Descrierea imobilului

TEREN Extravilan

Adresa: Jud. Prahova

Nr. Crt	Nr cadastral Nr. topografic	Suprafaţa* (mp)	Observaţii / Referinţe
A1		Din acte: 2.500 Masurata: 2.370	Sector cadastral:36 Teren neimprejmuit; Procent de diminuare de 5.22% pentru Tarla 28.

B. Partea II. Proprietari şi acte

Inscrieri privitoare la dreptul de proprietate şi alte drepturi reale		Referinţe
/		
Act Administrativ nr. 28814, din 25/10/1994 emis de CJSDAPT PRAHOVA;		
B1	Intabulare, drept de PROPRIETATE, dobandit prin Reconstituire, cota actuala 1/1, cota initiala 1/1	A1
	1) **TACHE TUDOR IOANA**, Lipsă CNP.	

C. Partea III. SARCINI .

Inscrieri privind dezmembramintele dreptului de proprietate, drepturi reale de garanţie şi sarcini	Referinţe
NU SUNT	

Anexa Nr. 1 La Partea I

Teren

Nr cadastral	Suprafaţa (mp)*	Observaţii / Referinţe
	Din acte: 2.500 Masurata: 2.370	Procent de diminuare de 5.22% pentru Tarla 28.

* Suprafaţa este determinată in planul de proiecţie Stereo 70.

DETALII LINIARE IMOBIL

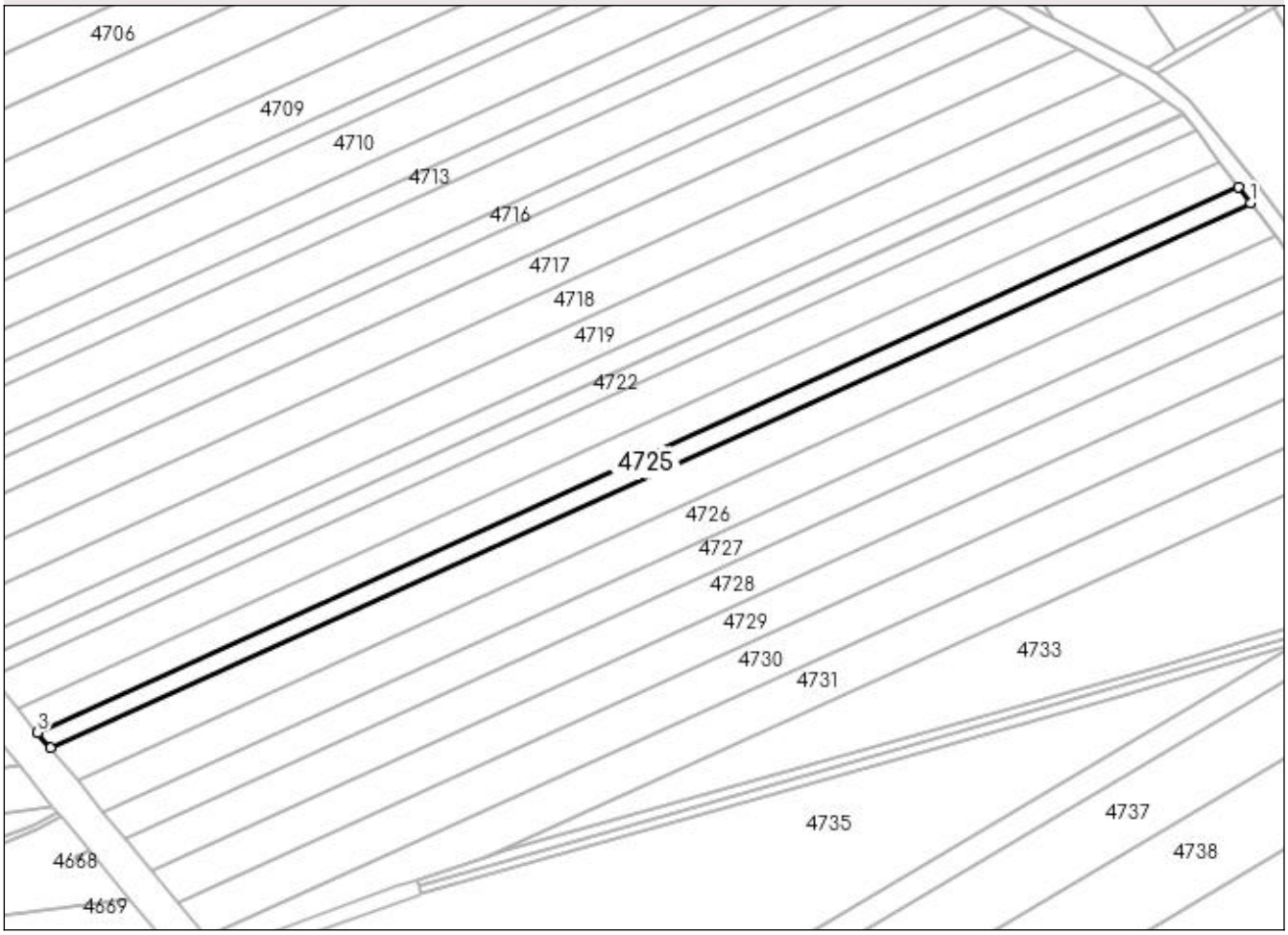

Date referitoare la teren

Crt	Categorie folosinţă	Intra vilan	Suprafaţa (mp)	Tarla	Parcelă	Nr. topo	Observaţii / Referinţe
1	arabil	NU	2.370	28	84/23	-	

Lungime Segmente
1) Valorile lungimilor segmentelor sunt obţinute din proiecţie în plan.

Punct început	X / Y	Punct sfârşit	X / Y	Lungime segment (** (m)
1	583.051,741 363.048,243	2	583.048,087 363.053,134	6.105
2	583.048,087 363.053,134	3	582.686,087 362.888,767	397.568
3	582.686,087 362.888,767	4	582.690,016 362.884,001	6.177
4	582.690,016 362.884,001	1	583.051,741 363.048,243	397.266

** Lungimile segmentelor sunt determinate în planul de proiecţie Stereo 70 şi sunt rotunjite la 1 milimetru.
*** Distanţa dintre puncte este formată din segmente cumulate ce sunt mai mici decât valoarea 1 milimetru.

DATE DESPRE IMOBILUL NR. 4726

Oficiul de Cadastru şi Publicitate Imobiliară PRAHOVA
Biroul de Cadastru şi Publicitate Imobiliară Ploieşti

A. Partea I. Descrierea imobilului

TEREN Extravilan

Adresa: Jud. Prahova

Nr. Crt	Nr cadastral Nr. topografic	Suprafaţa* (mp)	Observaţii / Referinţe
A1		Din acte: 5.000 Masurata: 4.739	Sector cadastral:36 Teren neimprejmuit; Procent de diminuare de 5.22% pentru Tarla 28.

B. Partea II. Proprietari şi acte

Inscrieri privitoare la dreptul de proprietate şi alte drepturi reale		Referinţe
/		
Act Administrativ nr. 20617, din 25/08/1994 emis de CJSDAPT PRAHOVA;		
B1	Intabulare, drept de PROPRIETATE, dobandit prin Reconstituire, cota actuala 1/1, cota initiala 1/1	A1
	1) **DINCA DUMITRU DUMITRA**, Lipsă CNP.	

C. Partea III. SARCINI .

Inscrieri privind dezmembramintele dreptului de proprietate, drepturi reale de garanţie şi sarcini	Referinţe
NU SUNT	

Anexa Nr. 1 La Partea I

Teren

Nr cadastral	Suprafaţa (mp)*	Observaţii / Referinţe
	Din acte: 5.000 Masurata: 4.739	Procent de diminuare de 5.22% pentru Tarla 28.

* Suprafaţa este determinată in planul de proiecţie Stereo 70.

DETALII LINIARE IMOBIL

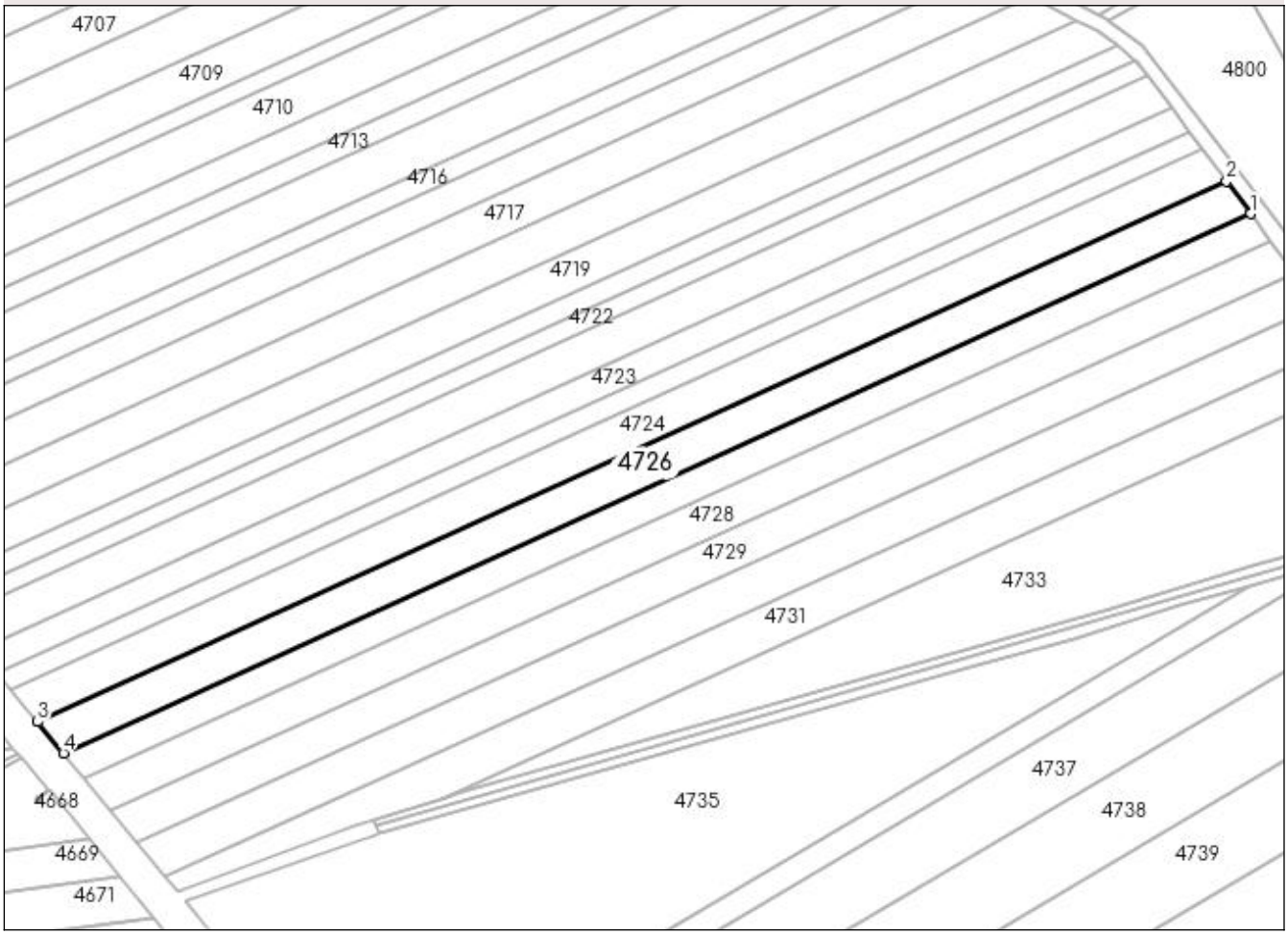

Date referitoare la teren

Crt	Categorie folosinţă	Intra vilan	Suprafaţa (mp)	Tarla	Parcelă	Nr. topo	Observaţii / Referinţe
1	arabil	NU	4.739	28	84/25	-	

Lungime Segmente
1) Valorile lungimilor segmentelor sunt obţinute din proiecţie în plan.

Punct început	X / Y	Punct sfârşit	X / Y	Lungime segment (** (m)
1	583.066,585 363.028,372	2	583.059,26 363.038,178	12.24
2	583.059,26 363.038,178	3	582.698,102 362.874,193	396.644
3	582.698,102 362.874,193	4	582.705,98 362.864,639	12.383
4	582.705,98 362.864,639	1	583.066,585 363.028,372	396.036

** Lungimile segmentelor sunt determinate în planul de proiecţie Stereo 70 şi sunt rotunjite la 1 milimetru.
*** Distanţa dintre puncte este formată din segmente cumulate ce sunt mai mici decât valoarea 1 milimetru.

DATE DESPRE IMOBILUL NR. 4727

Oficiul de Cadastru şi Publicitate Imobiliară PRAHOVA
Biroul de Cadastru şi Publicitate Imobiliară Ploieşti

A. Partea I. Descrierea imobilului

TEREN Extravilan

Adresa: Jud. Prahova

Nr. Crt	Nr cadastral Nr. topografic	Suprafaţa* (mp)	Observaţii / Referinţe
A1		Din acte: 4.100 Masurata: 3.886	Sector cadastral:36 Teren neimprejmuit; Procent de diminuare de 5.22% pentru Tarla 28.

B. Partea II. Proprietari şi acte

Inscrieri privitoare la dreptul de proprietate şi alte drepturi reale		Referinţe
/		
Act Administrativ nr. 11293, din 26/04/1994 emis de CJSDAPT PRAHOVA;		
B1	Intabulare, drept de PROPRIETATE, dobandit prin Reconstituire, cota actuala 1/1, cota initiala 1/1	A1
	1) **BADEA ILIE ŞTEFANA**, Lipsă CNP.	

C. Partea III. SARCINI .

Inscrieri privind dezmembramintele dreptului de proprietate, drepturi reale de garanţie şi sarcini	Referinţe
NU SUNT	

Anexa Nr. 1 La Partea I

Teren

Nr cadastral	Suprafaţa (mp)*	Observaţii / Referinţe
	Din acte: 4.100 Masurata: 3.886	Procent de diminuare de 5.22% pentru Tarla 28.

* Suprafaţa este determinată in planul de proiecţie Stereo 70.

DETALII LINIARE IMOBIL

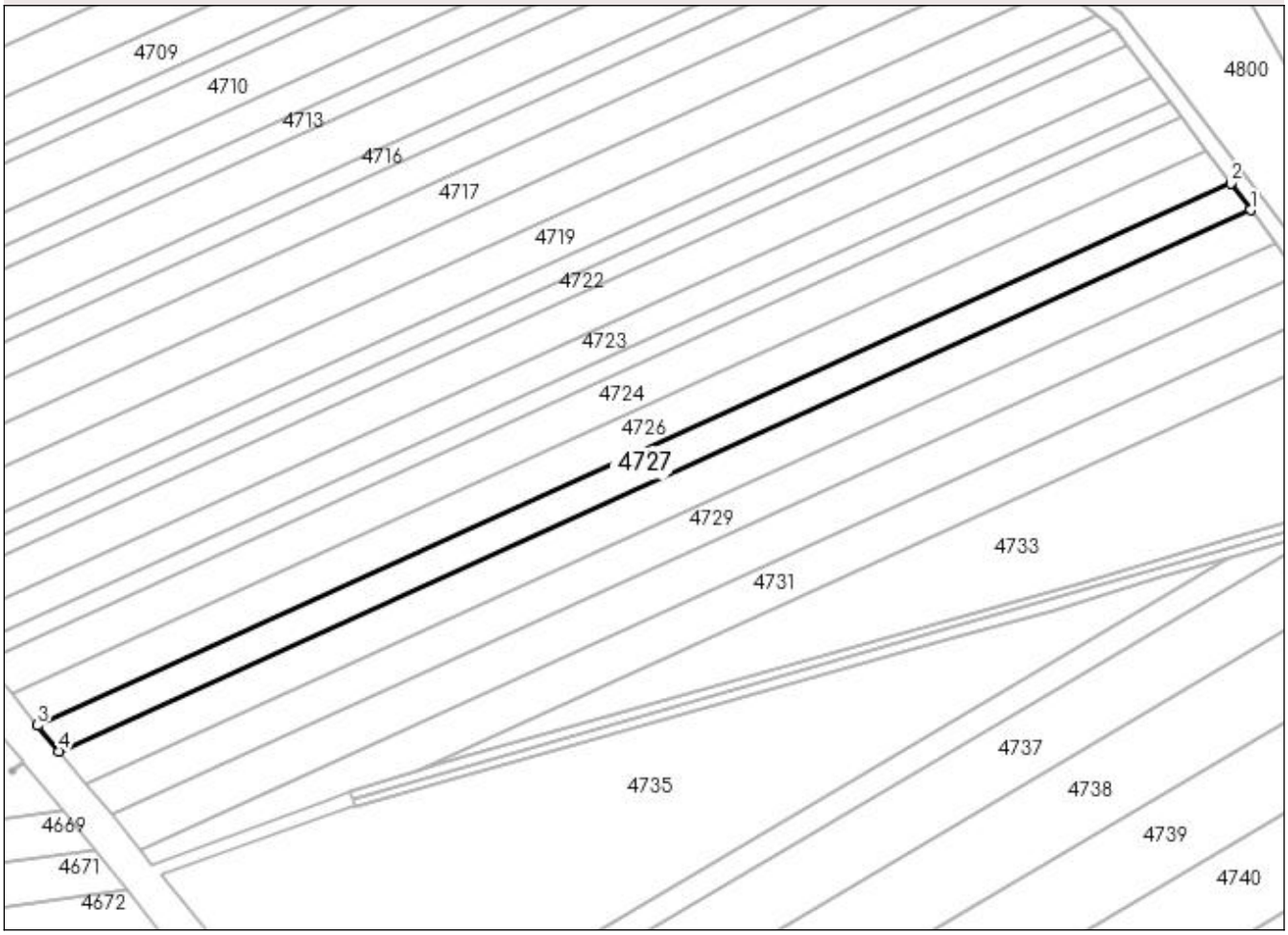

Date referitoare la teren

Crt	Categorie folosinţă	Intra vilan	Suprafaţa (mp)	Tarla	Parcelă	Nr. topo	Observaţii / Referinţe
1	arabil	NU	3.886	28	84/26	-	

Lungime Segmente
1) Valorile lungimilor segmentelor sunt obţinute din proiecţie în plan.

Punct început	X / Y	Punct sfârşit	X / Y	Lungime segment (** (m)
1	583.072,601 363.020,321	2	583.066,585 363.028,372	10.05
2	583.066,585 363.028,372	3	582.705,98 362.864,639	396.036
3	582.705,98 362.864,639	4	582.712,449 362.856,793	10.169
4	582.712,449 362.856,793	1	583.072,601 363.020,321	395.539

** Lungimile segmentelor sunt determinate în planul de proiecţie Stereo 70 şi sunt rotunjite la 1 milimetru.
*** Distanţa dintre puncte este formată din segmente cumulate ce sunt mai mici decât valoarea 1 milimetru.

DATE DESPRE IMOBILUL NR. 4728

Oficiul de Cadastru şi Publicitate Imobiliară PRAHOVA
Biroul de Cadastru şi Publicitate Imobiliară Ploieşti

A. Partea I. Descrierea imobilului

TEREN Extravilan

Adresa: Jud. Prahova

Nr. Crt	Nr cadastral Nr. topografic	Suprafaţa* (mp)	Observaţii / Referinţe
A1		Din acte: 5.000 Masurata: 4.739	Sector cadastral:36 Teren neimprejmuit; Procent de diminuare de 5.22% pentru Tarla 28.

B. Partea II. Proprietari şi acte

Inscrieri privitoare la dreptul de proprietate şi alte drepturi reale		Referinţe
/		
Act Administrativ nr. 18708, din 06/06/1994 emis de CJSDAPT PRAHOVA;		
B1	Intabulare, drept de PROPRIETATE, dobandit prin Reconstituire, cota actuala 1/1, cota initiala 1/1	A1
	1) **DUMITRU MIRON CONSTANTIN**, Lipsă CNP.	

C. Partea III. SARCINI .

Inscrieri privind dezmembramintele dreptului de proprietate, drepturi reale de garanţie şi sarcini	Referinţe
NU SUNT	

Anexa Nr. 1 La Partea I

Teren

Nr cadastral	Suprafaţa (mp)*	Observaţii / Referinţe
	Din acte: 5.000 Masurata: 4.739	Procent de diminuare de 5.22% pentru Tarla 28.

* Suprafaţa este determinată in planul de proiecţie Stereo 70.

DETALII LINIARE IMOBIL

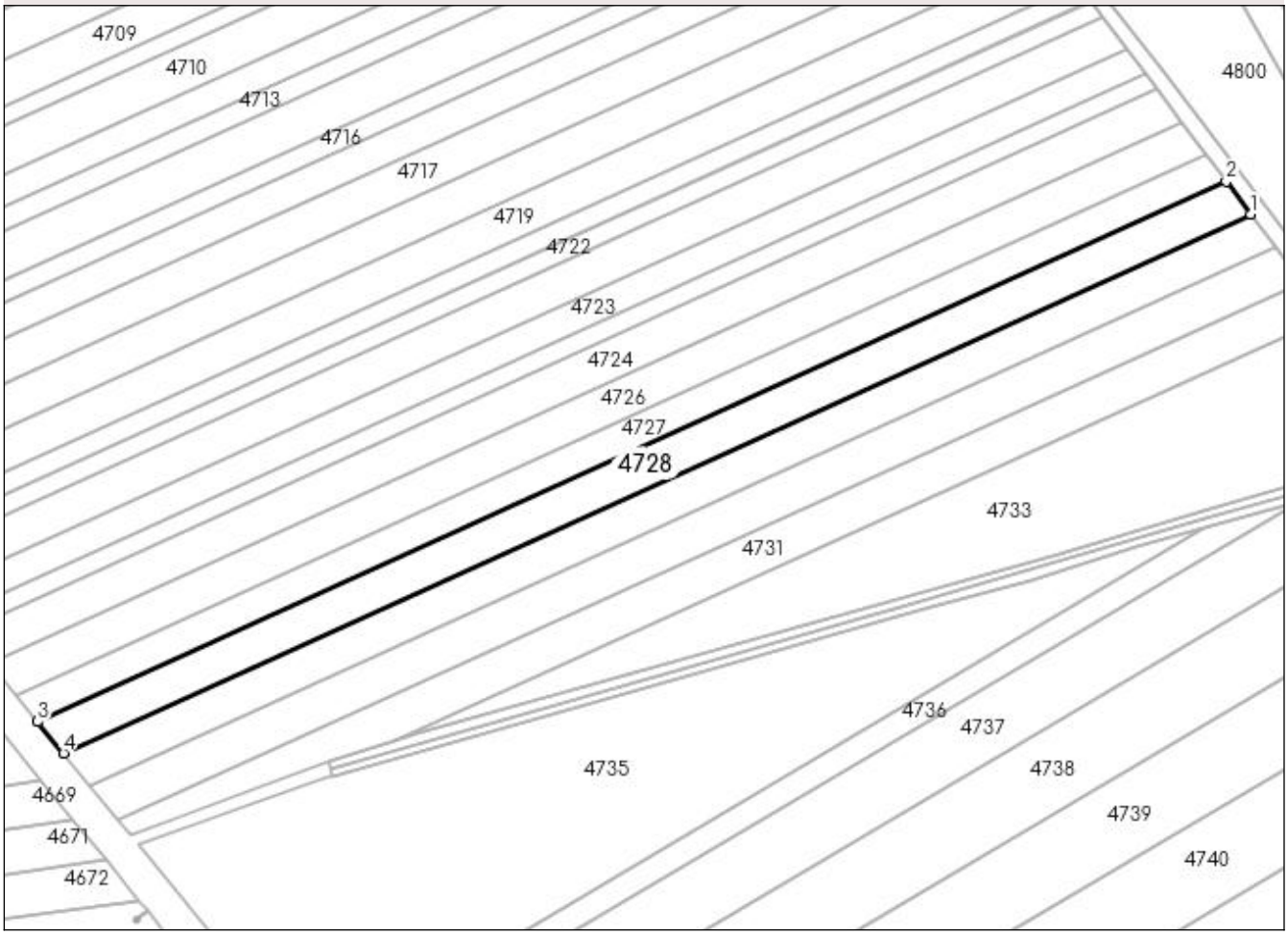

Date referitoare la teren

Crt	Categorie folosinţă	Intra vilan	Suprafaţa (mp)	Tarla	Parcelă	Nr. topo	Observaţii / Referinţe
1	arabil	NU	4.739	28	84/27	-	

Lungime Segmente
1) Valorile lungimilor segmentelor sunt obţinute din proiecţie în plan.

Punct început	X / Y	Punct sfârşit	X / Y	Lungime segment (** (m)
1	583.079,946 363.010,488	2	583.072,601 363.020,321	12.273
2	583.072,601 363.020,321	3	582.712,449 362.856,793	395.539
3	582.712,449 362.856,793	4	582.720,348 362.847,211	12.418
4	582.720,348 362.847,211	1	583.079,946 363.010,488	394.931

** Lungimile segmentelor sunt determinate în planul de proiecţie Stereo 70 şi sunt rotunjite la 1 milimetru.
*** Distanţa dintre puncte este formată din segmente cumulate ce sunt mai mici decât valoarea 1 milimetru.

DATE DESPRE IMOBILUL NR. 4729

Oficiul de Cadastru şi Publicitate Imobiliară PRAHOVA
Biroul de Cadastru şi Publicitate Imobiliară Ploieşti

A. Partea I. Descrierea imobilului

TEREN Extravilan

Adresa: Jud. Prahova

Nr. Crt	Nr cadastral Nr. topografic	Suprafaţa* (mp)	Observaţii / Referinţe
A1		Din acte: 5.000 Masurata: 4.739	Sector cadastral:36 Teren neimprejmuit; Procent de diminuare de 5.22% pentru Tarla 28.

B. Partea II. Proprietari şi acte

Inscrieri privitoare la dreptul de proprietate şi alte drepturi reale		Referinţe
/		
Act Administrativ nr. 18754, din 14/06/1994 emis de CJSDAPT PRAHOVA;		
B1	Intabulare, drept de PROPRIETATE, dobandit prin Reconstituire, cota actuala 1/1, cota initiala 1/1	A1
	1) **MAXIM DUMITRU NICULINA**, Lipsă CNP. 2) **DINU DUMITRU CONSTANTIN**, Lipsă CNP.	

C. Partea III. SARCINI .

Inscrieri privind dezmembramintele dreptului de proprietate, drepturi reale de garanţie şi sarcini	Referinţe
NU SUNT	

Anexa Nr. 1 La Partea I

Teren

Nr cadastral	Suprafaţa (mp)*	Observaţii / Referinţe
	Din acte: 5.000 Masurata: 4.739	Procent de diminuare de 5.22% pentru Tarla 28.

* Suprafaţa este determinată in planul de proiecţie Stereo 70.

DETALII LINIARE IMOBIL

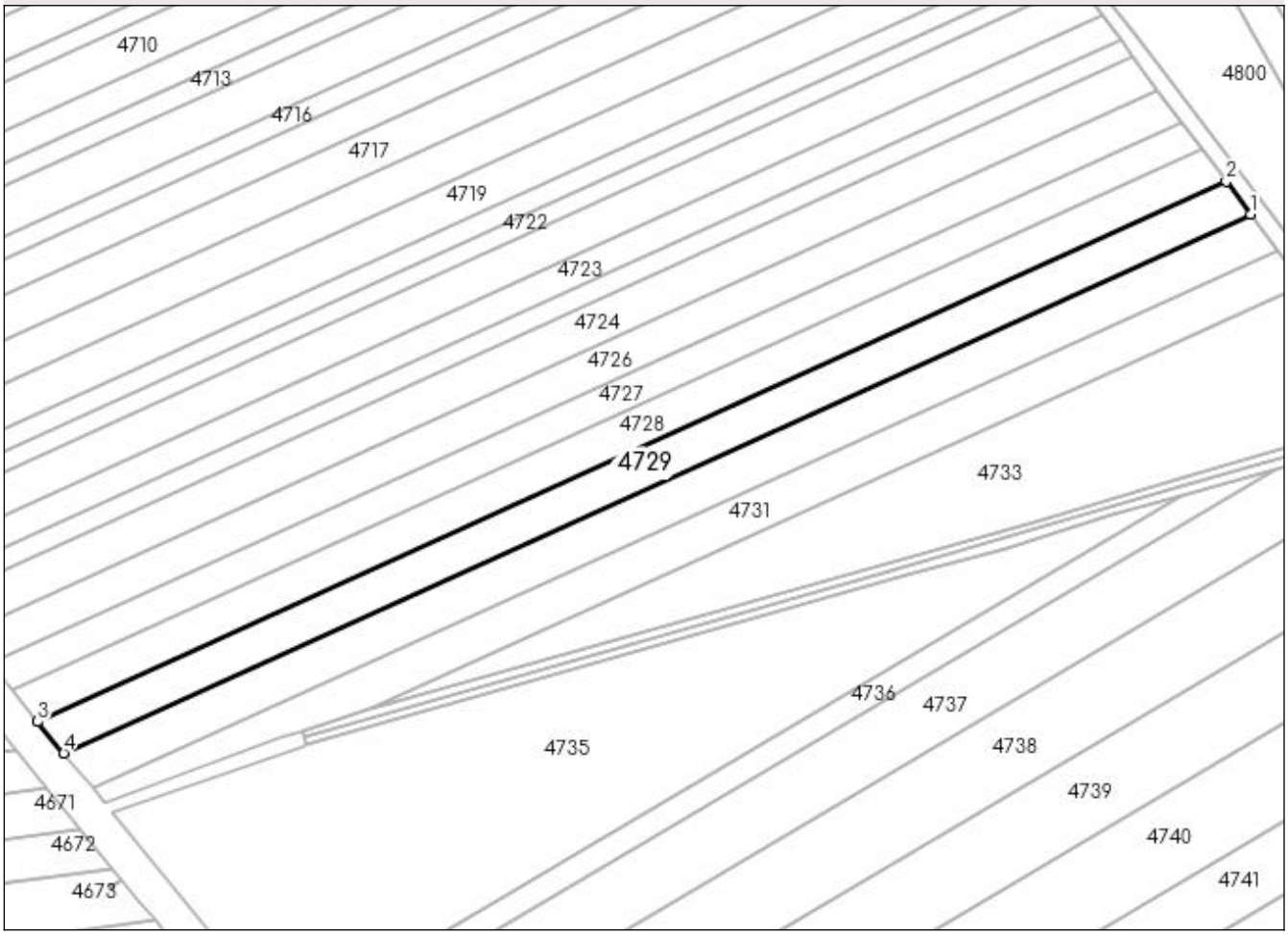

Date referitoare la teren

Crt	Categorie folosinţă	Intra vilan	Suprafaţa (mp)	Tarla	Parcelă	Nr. topo	Observaţii / Referinţe
1	arabil	NU	4.739	28	84/28	-	

Lungime Segmente
1) Valorile lungimilor segmentelor sunt obţinute din proiecţie în plan.

Punct început	X / Y	Punct sfârşit	X / Y	Lungime segment (** (m)
1	583.087,304 363.000,639	2	583.079,946 363.010,488	12.294
2	583.079,946 363.010,488	3	582.720,348 362.847,211	394.931
3	582.720,348 362.847,211	4	582.728,26 362.837,615	12.437
4	582.728,26 362.837,615	1	583.087,304 363.000,639	394.321

** Lungimile segmentelor sunt determinate în planul de proiecţie Stereo 70 şi sunt rotunjite la 1 milimetru.
*** Distanţa dintre puncte este formată din segmente cumulate ce sunt mai mici decât valoarea 1 milimetru.

DATE DESPRE IMOBILUL NR. 4730

Oficiul de Cadastru şi Publicitate Imobiliară PRAHOVA
Biroul de Cadastru şi Publicitate Imobiliară Ploieşti

A. Partea I. Descrierea imobilului

Nr. CF vechi:1724
Nr. cadastral vechi:10448

TEREN Extravilan

Adresa: Jud. Prahova

Nr. Crt	Nr cadastral Nr. topografic	Suprafaţa* (mp)	Observaţii / Referinţe
A1	20562	Din acte: 5.000 Masurata: 5.200	Sector cadastral:36 Teren neimprejmuit;

B. Partea II. Proprietari şi acte

Inscrieri privitoare la dreptul de proprietate şi alte drepturi reale		Referinţe
7014 / 16/02/2009		
Act Notarial nr. 205, din 13/02/2009 emis de NP TOMESCU ALICE CRISTINA;		
B2	Intabulare, drept de PROPRIETATEcumparare ca bun comun, dobandit prin Conventie, cota actuala 1/1, cota initiala 1/1	A1
	1) **TUDOR BOGDAN**, Lipsă CNP. 2) **TUDOR AMALIA**, (soti) Lipsă CNP.	

C. Partea III. SARCINI .

Inscrieri privind dezmembramintele dreptului de proprietate, drepturi reale de garanţie şi sarcini	Referinţe
NU SUNT	

Anexa Nr. 1 La Partea I

Teren

Nr cadastral	Suprafaţa (mp)*	Observaţii / Referinţe
20562	Din acte: 5.000 Masurata: 5.200	

* Suprafaţa este determinată in planul de proiecţie Stereo 70.

DETALII LINIARE IMOBIL

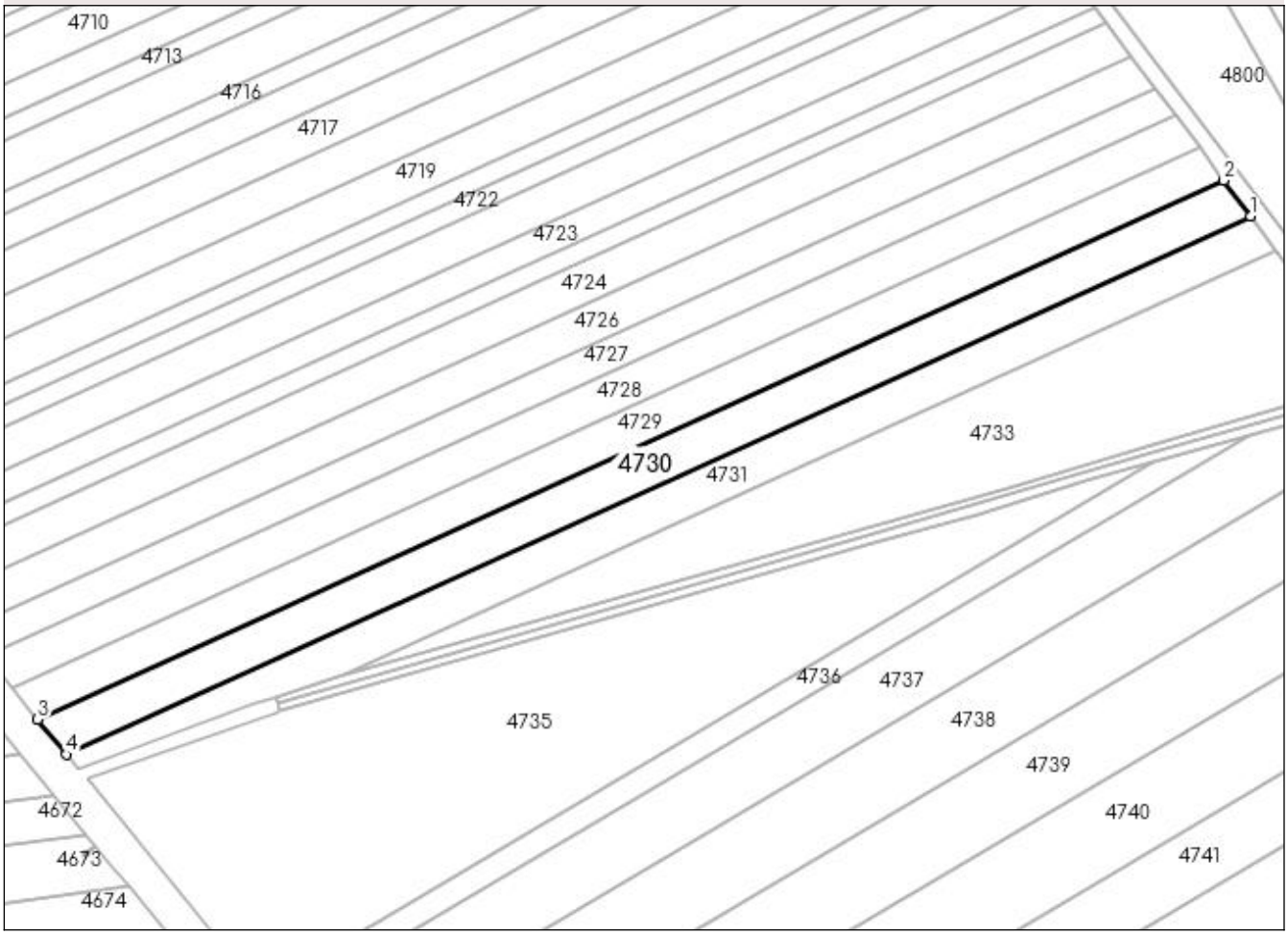

Date referitoare la teren

Crt	Categorie folosinţă	Intra vilan	Suprafaţa (mp)	Tarla	Parcelă	Nr. topo	Observaţii / Referinţe
1	arabil	NU	5.200	28	A84/29	-	

Lungime Segmente
1) Valorile lungimilor segmentelor sunt obţinute din proiecţie în plan.

Punct început	X / Y	Punct sfârşit	X / Y	Lungime segment (** (m)
1	583.095,39 362.989,816	2	583.087,304 363.000,639	13.51
2	583.087,304 363.000,639	3	582.728,26 362.837,615	394.321
3	582.728,26 362.837,615	4	582.736,956 362.827,068	13.67
4	582.736,956 362.827,068	1	583.095,39 362.989,816	393.652

** Lungimile segmentelor sunt determinate în planul de proiecţie Stereo 70 şi sunt rotunjite la 1 milimetru.
*** Distanţa dintre puncte este formată din segmente cumulate ce sunt mai mici decât valoarea 1 milimetru.

DATE DESPRE IMOBILUL NR. 4731

Oficiul de Cadastru şi Publicitate Imobiliară PRAHOVA
Biroul de Cadastru şi Publicitate Imobiliară Ploieşti

A. Partea I. Descrierea imobilului

TEREN Extravilan

Adresa: Jud. Prahova

Nr. Crt	Nr cadastral Nr. topografic	Suprafaţa* (mp)	Observaţii / Referinţe
A1		Din acte: 5.000 Masurata: 4.738	Sector cadastral:36 Teren neimprejmuit; Procent de diminuare de 5.22% pentru Tarla 28.

B. Partea II. Proprietari şi acte

Inscrieri privitoare la dreptul de proprietate şi alte drepturi reale		Referinţe
/		
Act Administrativ nr. 24211, din 05/09/1994 emis de CJSDAPT PRAHOVA;		
B1	Intabulare, drept de PROPRIETATE, dobandit prin Reconstituire, cota actuala 1/1, cota initiala 1/1	A1
	1) **RĂDUCĂ BARBU CONSTANTIN**, Lipsă CNP.	

C. Partea III. SARCINI .

Inscrieri privind dezmembramintele dreptului de proprietate, drepturi reale de garanţie şi sarcini	Referinţe
NU SUNT	

Anexa Nr. 1 La Partea I

Teren

Nr cadastral	Suprafaţa (mp)*	Observaţii / Referinţe
	Din acte: 5.000 Masurata: 4.738	Procent de diminuare de 5.22% pentru Tarla 28.

* Suprafaţa este determinată in planul de proiecţie Stereo 70.

DETALII LINIARE IMOBIL

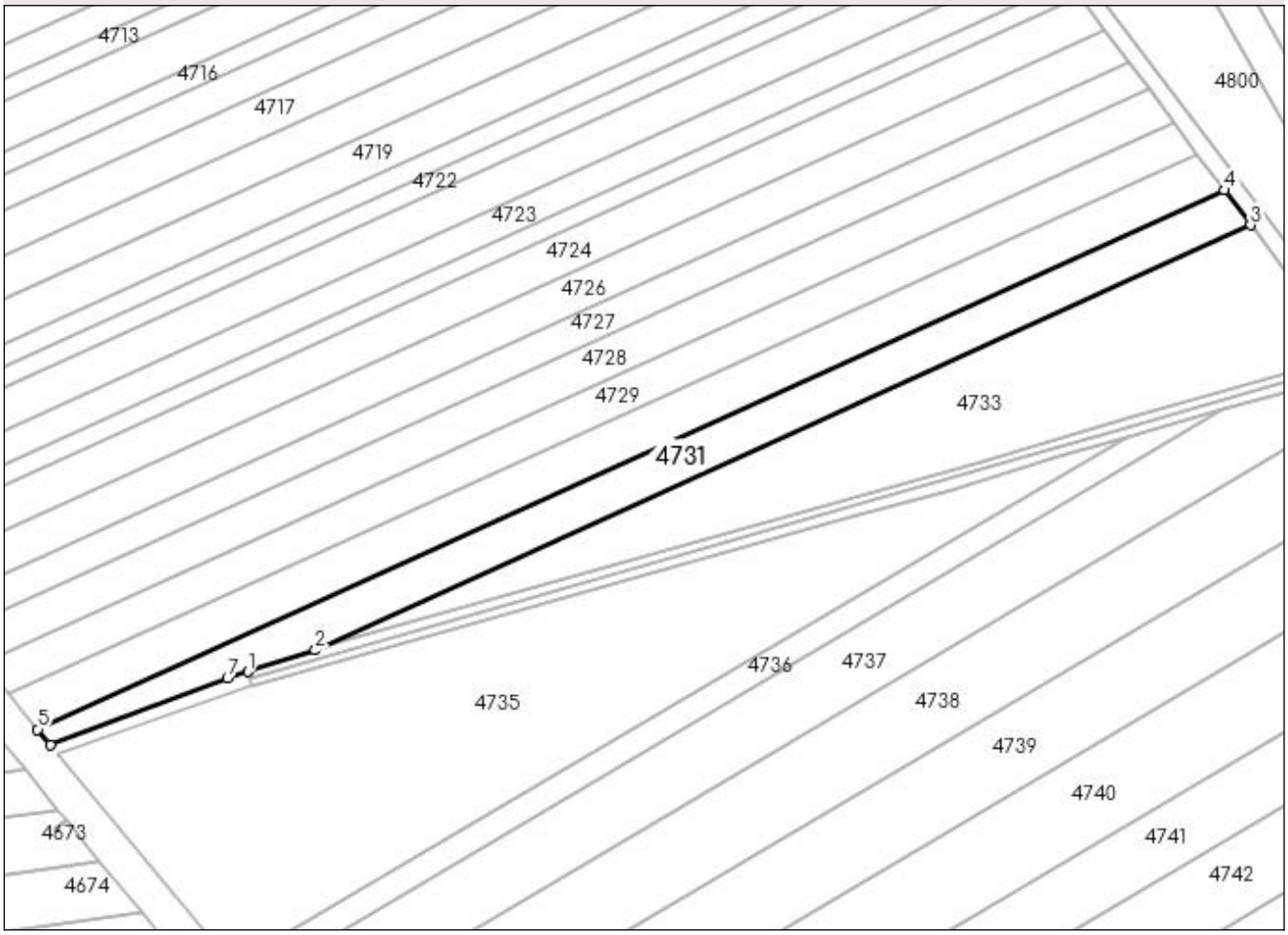

Date referitoare la teren

Crt	Categorie folosinţă	Intra vilan	Suprafaţa (mp)	Tarla	Parcelă	Nr. topo	Observaţii / Referinţe
1	arabil	NU	4.738	28	84/30	-	

Lungime Segmente
1) Valorile lungimilor segmentelor sunt obţinute din proiecţie în plan.

Punct început	X / Y	Punct sfârşit	X / Y	Lungime segment (** (m)
1	582.800,468 362.844,494	2	582.820,834 362.850,987	21.376
2	582.820,834 362.850,987	3	583.103,292 362.979,238	310.211
3	583.103,292 362.979,238	4	583.095,39 362.989,816	13.204
4	583.095,39 362.989,816	5	582.736,956 362.827,068	393.652
5	582.736,956 362.827,068	6	582.740,747 362.822,47	5.959

Punct început	X / Y	Punct sfârşit	X / Y	Lungime segment (** (m)
6	582.740,747 362.822,47	7	582.794,274 362.842,52	57.159
7	582.794,274 362.842,52	1	582.800,468 362.844,494	6.501

** Lungimile segmentelor sunt determinate în planul de proiecţie Stereo 70 şi sunt rotunjite la 1 milimetru.
*** Distanţa dintre puncte este formată din segmente cumulate ce sunt mai mici decât valoarea 1 milimetru.

DATE DESPRE IMOBILUL NR. 4732

Oficiul de Cadastru şi Publicitate Imobiliară PRAHOVA
Biroul de Cadastru şi Publicitate Imobiliară Ploieşti

A. Partea I. Descrierea imobilului

TEREN Extravilan

Adresa: Jud. Prahova, HC 91 (CS 7), Poienarii Burchii, jud. Prahova

Nr. Crt	Nr cadastral Nr. topografic	Suprafaţa* (mp)	Observaţii / Referinţe
A1	26074	2.138	Sector cadastral:36 Teren neimprejmuit;

B. Partea II. Proprietari şi acte

Inscrieri privitoare la dreptul de proprietate şi alte drepturi reale		Referinţe
47663 / 06/04/2022		
Act Normativ nr. 1117, din 30/12/2011 emis de MAPDR (act normativ nr 572 din 01.07.2005, emis de MINISTERUL AGRICULTURII, PADURILOR SI DEZVOLTARII RURALE;act administrativ nr 1160 din 04.04.2022, emis de AGENTIA NATIONALA DE IMBUNATATIRI FUNCIARE;act normativ nr 1872 din 22.12.2005, emis de GUVERNUL ROMANIEI;act normativ nr 1705 din 21.12.2006, emis de GUVERNUL ROMANIEI;act normativ nr 3 din 20.08.2013, emis de GUVERNUL ROMANIEI);		
B1	Intabulare, drept de PROPRIETATE, dobandit prin Lege, cota actuala 1/1, cota initiala 1/1	A1
	1) **STATUL ROMAN**, CIF:9999999999999, (domeniul public) Lipsă CNP.	
B2	Intabulare, drept de ADMINISTRARE	A1
	1) **AGENŢIA NAŢIONALĂ DE ÎMBUNĂTĂŢIRI FUNCIARE**, CIF:29275212	

C. Partea III. SARCINI .

Inscrieri privind dezmembramintele dreptului de proprietate, drepturi reale de garanţie şi sarcini	Referinţe
NU SUNT	

Anexa Nr. 1 La Partea I

Teren

Nr cadastral	Suprafaţa (mp)*	Observaţii / Referinţe
26074	2.138	

* Suprafaţa este determinată in planul de proiecţie Stereo 70.

DETALII LINIARE IMOBIL

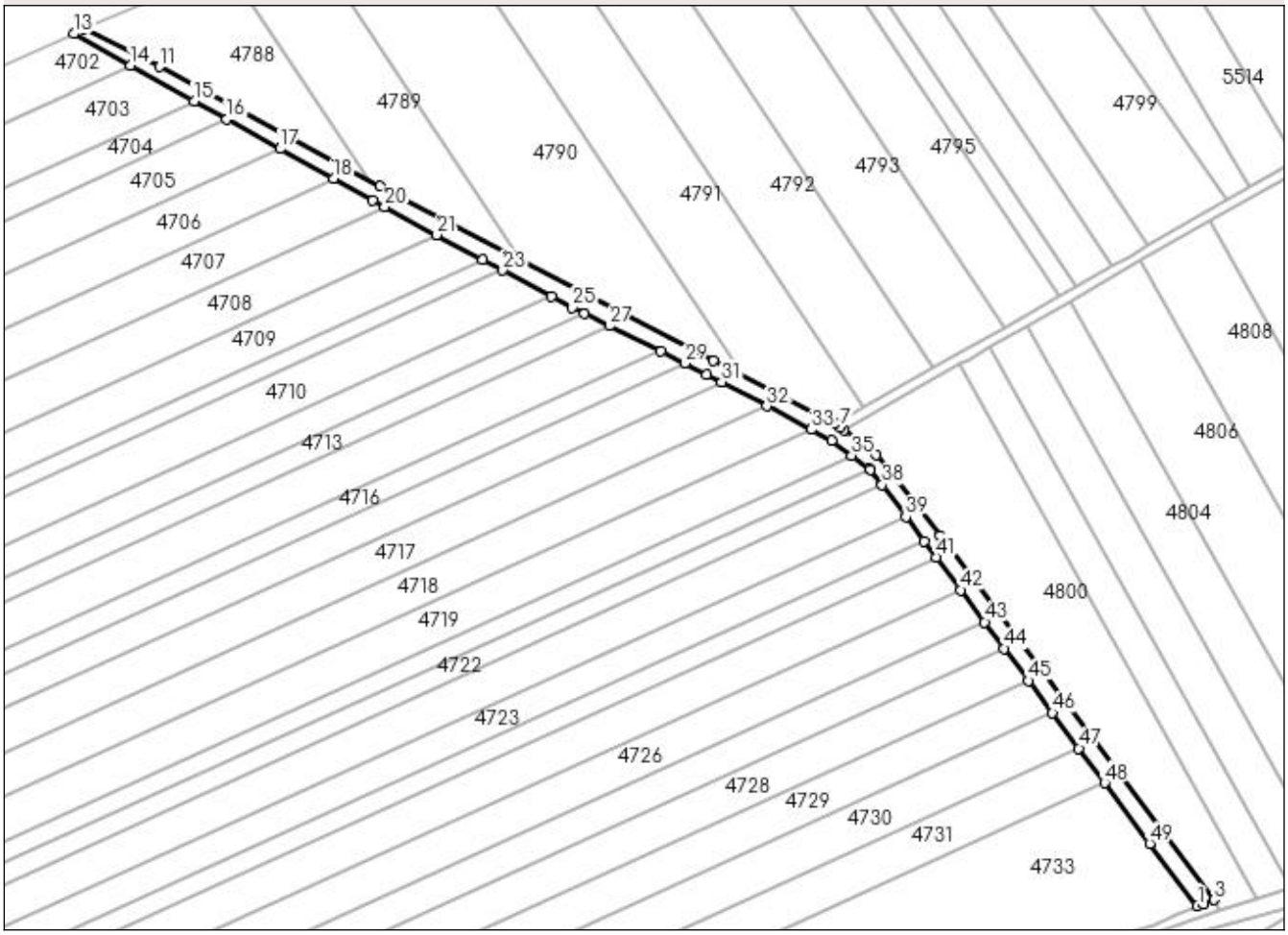

Date referitoare la teren

Crt	Categorie folosinţă	Intra vilan	Suprafaţa (mp)	Tarla	Parcelă	Nr. topo	Observaţii / Referinţe
1	curti constructii	NU	2.138	-	-	-	Neimprejmuit, extravilan, Domeniul Public

Lungime Segmente

1) Valorile lungimilor segmentelor sunt obţinute din proiecţie în plan.

Punct început	X / Y	Punct sfârşit	X / Y	Lungime segment
1	583.131,616 362.941,742	2	583.133,655 362.942,339	2.125
4	583.052,83 363.054,622	5	583.033,376 363.079,484	31.569
7	583.022,589 363.087,828	8	583.020,609 363.088,864	2.235
10	582.881,889 363.161,632	11	582.814,4 363.198,004	76.666
13	582.788,277 363.208,06	14	582.805,664 363.198,358	19.911

Punct început	X / Y	Punct sfârşit	X / Y	Lungime segment
2	583.133,655 362.942,339	3	583.136,685 362.943,536	3.258
5	583.033,376 363.079,484	6	583.023,547 363.087,087	12.426
8	583.020,609 363.088,864	9	582.983,681 363.108,196	41.682
11	582.814,4 363.198,004	12	582.791,392 363.209,474	25.709
14	582.805,664 363.198,358	15	582.825,027 363.187,554	22.173

Punct început	X / Y	Punct sfârşit	X / Y	Lungime segment
3	583.136,685 362.943,536	4	583.052,83 363.054,622	139.182
6	583.023,547 363.087,087	7	583.022,589 363.087,828	1.211
9	582.983,681 363.108,196	10	582.881,889 363.161,632	114.965
12	582.791,392 363.209,474	13	582.788,277 363.208,06	3.421
15	582.825,027 363.187,554	16	582.834,978 363.182,001	11.396

Punct început	X / Y	Punct sfârşit	X / Y	Lungime segment
16	582.834,978 363.182,001	17	582.851,268 363.172,911	18.655
19	582.879,553 363.157,128	20	582.883,219 363.155,163	4.159
22	582.913,263 363.139,061	23	582.919,311 363.135,82	6.862
25	582.940,586 363.124,418	26	582.944,326 363.122,566	4.173
28	582.967,632 363.111,027	29	582.974,981 363.107,389	8.2
31	582.986,212 363.101,67	32	583.000,016 363.094,357	15.621
34	583.019,828 363.083,86	35	583.025,924 363.079,327	7.597
37	583.031,763 363.074,985	38	583.035,251 363.070,316	5.828
40	583.048,087 363.053,134	41	583.051,741 363.048,243	6.105
43	583.066,585 363.028,372	44	583.072,601 363.020,321	10.05
46	583.087,304 363.000,639	47	583.095,39 362.989,816	13.51
49	583.117,085 362.960,775	1	583.131,616 362.941,742	23.946

Punct început	X / Y	Punct sfârşit	X / Y	Lungime segment
17	582.851,268 363.172,911	18	582.867,537 363.163,833	18.63
20	582.883,219 363.155,163	21	582.899,135 363.146,633	18.058
23	582.919,311 363.135,82	24	582.934,226 363.127,826	16.922
26	582.944,326 363.122,566	27	582.951,898 363.118,817	8.449
29	582.974,981 363.107,389	30	582.981,67 363.104,077	7.464
32	583.000,016 363.094,357	33	583.013,602 363.087,159	15.375
35	583.025,924 363.079,327	36	583.031,534 363.075,155	6.991
38	583.035,251 363.070,316	39	583.042,54 363.060,559	12.179
41	583.051,741 363.048,243	42	583.059,26 363.038,178	12.563
44	583.072,601 363.020,321	45	583.079,946 363.010,488	12.273
47	583.095,39 362.989,816	48	583.103,292 362.979,238	13.204

Punct început	X / Y	Punct sfârşit	X / Y	Lungime segment
18	582.867,537 363.163,833	19	582.879,553 363.157,128	13.76
21	582.899,135 363.146,633	22	582.913,263 363.139,061	16.029
24	582.934,226 363.127,826	25	582.940,586 363.124,418	7.216
27	582.951,898 363.118,817	28	582.967,632 363.111,027	17.557
30	582.981,67 363.104,077	31	582.986,212 363.101,67	5.14
33	583.013,602 363.087,159	34	583.019,828 363.083,86	7.046
36	583.031,534 363.075,155	37	583.031,763 363.074,985	0.285
39	583.042,54 363.060,559	40	583.048,087 363.053,134	9.268
42	583.059,26 363.038,178	43	583.066,585 363.028,372	12.24
45	583.079,946 363.010,488	46	583.087,304 363.000,639	12.294
48	583.103,292 362.979,238	49	583.117,085 362.960,775	23.046

**** Lungimile segmentelor sunt determinate în planul de proiecţie Stereo 70 şi sunt rotunjite la 1 milimetru.**
***** Distanţa dintre puncte este formată din segmente cumulate ce sunt mai mici decât valoarea 1 milimetru.**

DATE DESPRE IMOBILUL NR. 4733

Oficiul de Cadastru şi Publicitate Imobiliară PRAHOVA
Biroul de Cadastru şi Publicitate Imobiliară Ploieşti

A. Partea I. Descrierea imobilului

Nr. CF vechi:1056
Nr. cadastral vechi:586

TEREN Extravilan

Adresa: Jud. Prahova

Nr. Crt	Nr cadastral Nr. topografic	Suprafaţa* (mp)	Observaţii / Referinţe
A1	20177	Din acte: 7.500 Masurata: 7.481	Sector cadastral:36 Teren neimprejmuit;

B. Partea II. Proprietari şi acte

Inscrieri privitoare la dreptul de proprietate şi alte drepturi reale		Referinţe
147232 / 25/10/2021		
Act Notarial nr. 3720, din 22/10/2021 emis de NP Ionita Aristita Adina;		
B3	Intabulare, drept de PROPRIETATEcumparare ca bun propriu, dobandit prin Conventie, cota actuala 1/1, cota initiala 1/1	A1
	1) **TURCU ANDREI LUCIAN**	
43388 / 28/03/2022		
Act Administrativ nr. C 2752, din 28/03/2022 emis de OCPI PRAHOVA;		
B4	se actualizează din oficiu informatiile cadastrale în sensul completării cu mențiunea:' imobil înregistrat în planul cadastral fără formă și localizare corectă'	A1

C. Partea III. SARCINI .

Inscrieri privind dezmembramintele dreptului de proprietate, drepturi reale de garanţie şi sarcini	Referinţe
NU SUNT	

Anexa Nr. 1 La Partea I

Teren

Nr cadastral	Suprafaţa (mp)*	Observaţii / Referinţe
20177	Din acte: 7.500 Masurata: 7.481	

* Suprafaţa este determinată in planul de proiecţie Stereo 70.

DETALII LINIARE IMOBIL

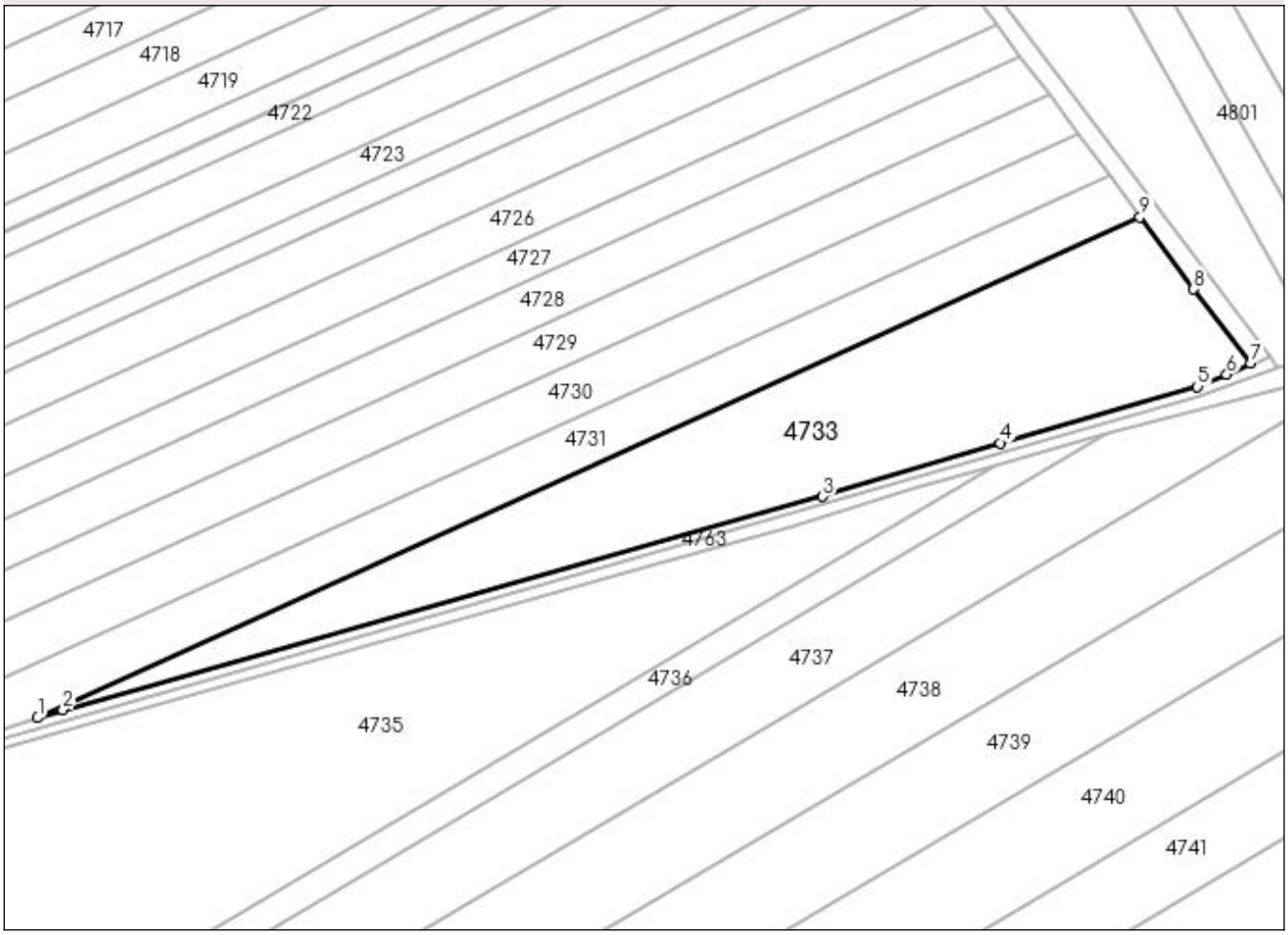

Date referitoare la teren

Crt	Categorie folosinţă	Intra vilan	Suprafaţa (mp)	Tarla	Parcelă	Nr. topo	Observaţii / Referinţe
1	arabil	NU	7.481	28	A 84/31	-	

Lungime Segmente

1) Valorile lungimilor segmentelor sunt obţinute din proiecţie în plan.

Punct început	X / Y	Punct sfârşit	X / Y	Lungime segment (** (m)
1	582.820,834 362.850,987	2	582.827,368 362.853,07	6.858
2	582.827,368 362.853,07	3	583.021,999 362.907,673	202.145
3	583.021,999 362.907,673	4	583.067,487 362.921,381	47.509
4	583.067,487 362.921,381	5	583.118,031 362.935,797	52.56
5	583.118,031 362.935,797	6	583.125,51 362.938,97	8.124

Punct început	X / Y	Punct sfârşit	X / Y	Lungime segment (** (m)
6	583.125,51 362.938,97	7	583.131,616 362.941,742	6.706
7	583.131,616 362.941,742	8	583.117,085 362.960,775	23.946
8	583.117,085 362.960,775	9	583.103,292 362.979,238	23.046
9	583.103,292 362.979,238	1	582.820,834 362.850,987	310.211

** Lungimile segmentelor sunt determinate în planul de proiecţie Stereo 70 şi sunt rotunjite la 1 milimetru.
*** Distanţa dintre puncte este formată din segmente cumulate ce sunt mai mici decât valoarea 1 milimetru.

DATE DESPRE IMOBILUL NR. 4734

Oficiul de Cadastru şi Publicitate Imobiliară PRAHOVA
Biroul de Cadastru şi Publicitate Imobiliară Ploieşti

A. Partea I. Descrierea imobilului

TEREN Extravilan

Adresa: Jud. Prahova

Nr. Crt	Nr cadastral Nr. topografic	Suprafaţa* (mp)	Observaţii / Referinţe
A1		894	Sector cadastral:36 Teren neimprejmuit;

B. Partea II. Proprietari şi acte

Inscrieri privitoare la dreptul de proprietate şi alte drepturi reale		Referinţe
/		
Act Administrativ nr. 2342, din 06/03/2023 emis de PRIMARIA COMUNEI POIENARII BURCHII;		
B1	Inscrierea provizorie, drept de PROPRIETATE, dobandit prin Lege, cota actuala 1/1, cota initiala 1/1	A1
	1) **COMUNA POIENARII BURCHII**, CIF:2843647, DOMENIU PUBLIC.	

C. Partea III. SARCINI .

Inscrieri privind dezmembramintele dreptului de proprietate, drepturi reale de garanţie şi sarcini	Referinţe
NU SUNT	

Anexa Nr. 1 La Partea I

Teren

Nr cadastral	Suprafaţa (mp)*	Observaţii / Referinţe
	894	

* Suprafaţa este determinată in planul de proiecţie Stereo 70.

DETALII LINIARE IMOBIL

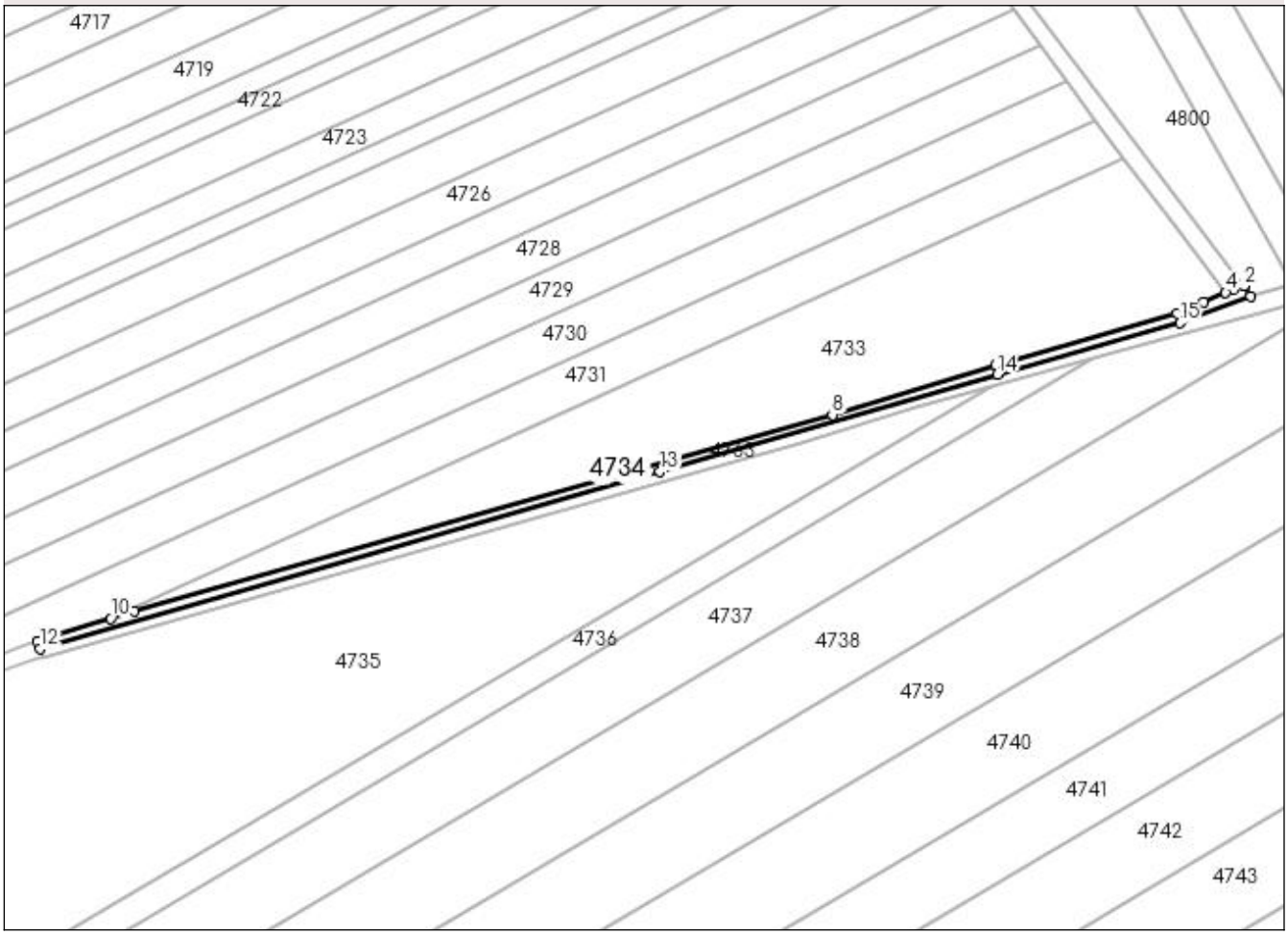

Date referitoare la teren

Crt	Categorie folosinţă	Intra vilan	Suprafaţa (mp)	Tarla	Parcelă	Nr. topo	Observaţii / Referinţe
1	curti constructii	NU	894	28	-	-	

Lungime Segmente

1) Valorile lungimilor segmentelor sunt obţinute din proiecţie în plan.

Punct început	X / Y	Punct sfârşit	X / Y	Lungime segment (** (m)
1	583.138,515 362.940,611	2	583.136,685 362.943,536	3.45
2	583.136,685 362.943,536	3	583.133,655 362.942,339	3.258
3	583.133,655 362.942,339	4	583.131,616 362.941,742	2.125
4	583.131,616 362.941,742	5	583.125,51 362.938,97	6.706
5	583.125,51 362.938,97	6	583.118,031 362.935,797	8.124

Punct început	X / Y	Punct sfârşit	X / Y	Lungime segment (** (m)
6	583.118,031 362.935,797	7	583.067,487 362.921,381	52.56
7	583.067,487 362.921,381	8	583.021,999 362.907,673	47.509
8	583.021,999 362.907,673	9	582.827,368 362.853,07	202.145
9	582.827,368 362.853,07	10	582.820,834 362.850,987	6.858
10	582.820,834 362.850,987	11	582.800,468 362.844,494	21.376
11	582.800,468 362.844,494	12	582.801,099 362.842,441	2.148
12	582.801,099 362.842,441	13	582.973,941 362.891,794	179.75
13	582.973,941 362.891,794	14	583.067,927 362.918,816	97.793
14	583.067,927 362.918,816	15	583.118,789 362.933,255	52.872
15	583.118,789 362.933,255	1	583.138,515 362.940,611	21.053

**** Lungimile segmentelor sunt determinate în planul de proiecţie Stereo 70 şi sunt rotunjite la 1 milimetru.**
***** Distanţa dintre puncte este formată din segmente cumulate ce sunt mai mici decât valoarea 1 milimetru.**

DATE DESPRE IMOBILUL NR. 4735

Oficiul de Cadastru şi Publicitate Imobiliară PRAHOVA
Biroul de Cadastru şi Publicitate Imobiliară Ploiești

A. Partea I. Descrierea imobilului

TEREN Extravilan

Adresa: Jud. Prahova

Nr. Crt	Nr cadastral Nr. topografic	Suprafaţa* (mp)	Observaţii / Referinţe
A1		13.300	Sector cadastral:37 Teren neimprejmuit;

B. Partea II. Proprietari şi acte

Inscrieri privitoare la dreptul de proprietate şi alte drepturi reale		Referinţe
/		
Act Administrativ nr. 30446, din 11/01/1995 emis de CJSDAPT PRAHOVA;		
B1	Intabulare, drept de PROPRIETATE, dobandit prin Reconstituire, cota actuala 1/1, cota initiala 1/1	A1
	1) **CĂLIN CONSTANTIN MARIA**, Lipsă CNP.	

C. Partea III. SARCINI .

Inscrieri privind dezmembramintele dreptului de proprietate, drepturi reale de garanţie şi sarcini	Referinţe
NU SUNT	

Anexa Nr. 1 La Partea I

Teren

Nr cadastral	Suprafaţa (mp)*	Observaţii / Referinţe
	13.300	

* Suprafaţa este determinată in planul de proiecţie Stereo 70.

DETALII LINIARE IMOBIL



Date referitoare la teren

Crt	Categorie folosinţă	Intra vilan	Suprafaţa (mp)	Tarla	Parcelă	Nr. topo	Observaţii / Referinţe
1	arabil	NU	13.300	29	86/1	-	

Lungime Segmente

1) Valorile lungimilor segmentelor sunt obţinute din proiecţie în plan.

Punct început	X / Y	Punct sfârşit	X / Y	Lungime segment (** (m)
1	582.801,776 362.840,238	2	582.800,845 362.839,975	0.967
2	582.800,845 362.839,975	3	582.743,167 362.819,535	61.193
3	582.743,167 362.819,535	4	582.795,783 362.755,758	82.68
4	582.795,783 362.755,758	5	583.066,171 362.915,503	314.051
5	583.066,171 362.915,503	6	583.045,26 362.909,617	21.724

Punct început	X / Y	Punct sfârşit	X / Y	Lungime segment (** (m)
6	583.045,26 362.909,617	7	583.013,25 362.899,596	33.542
7	583.013,25 362.899,596	8	582.983,213 362.891,569	31.091
8	582.983,213 362.891,569	1	582.801,776 362.840,238	188.558

** Lungimile segmentelor sunt determinate în planul de proiecţie Stereo 70 şi sunt rotunjite la 1 milimetru.
*** Distanţa dintre puncte este formată din segmente cumulate ce sunt mai mici decât valoarea 1 milimetru.

DATE DESPRE IMOBILUL NR. 4736

Oficiul de Cadastru şi Publicitate Imobiliară PRAHOVA
Biroul de Cadastru şi Publicitate Imobiliară Ploiești

A. Partea I. Descrierea imobilului

TEREN Extravilan

Adresa: Jud. Prahova

Nr. Crt	Nr cadastral Nr. topografic	Suprafaţa* (mp)	Observaţii / Referinţe
A1		2.500	Sector cadastral:37 Teren neimprejmuit;

B. Partea II. Proprietari şi acte

Inscrieri privitoare la dreptul de proprietate şi alte drepturi reale		Referinţe
/		
Act Normativ nr. 7, din 13/03/1996 emis de PARLAMENTUL ROMANIEI ((art.13 alin.14) Act administrativ nr 2341 din 06.03.2023);		
B1	Inscrierea provizorie, drept de PROPRIETATE, dobandit prin Lege, cota actuala 1/1, cota initiala 1/1	A1
	1) **COMUNA POIENARII BURCHII**, CIF:2843647, Rezervă la dispoziția Comisiei Locale de Aplicare a Legilor Fondului Funciar.	

C. Partea III. SARCINI .

Inscrieri privind dezmembramintele dreptului de proprietate, drepturi reale de garanţie şi sarcini	Referinţe
NU SUNT	

Anexa Nr. 1 La Partea I

Teren

Nr cadastral	Suprafaţa (mp)*	Observaţii / Referinţe
	2.500	

* Suprafaţa este determinată in planul de proiecţie Stereo 70.

DETALII LINIARE IMOBIL

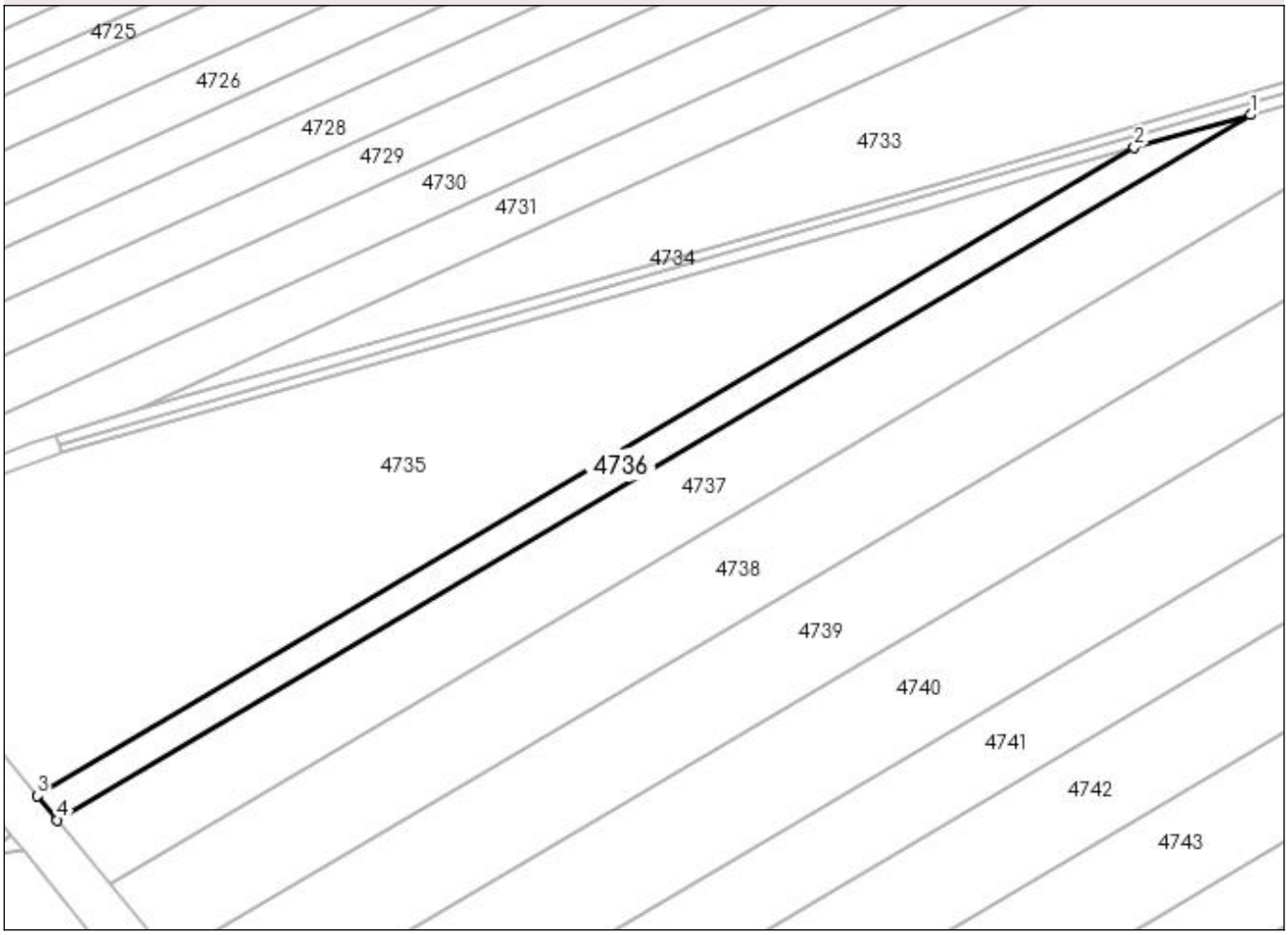

Date referitoare la teren

Crt	Categorie folosinţă	Intra vilan	Suprafaţa (mp)	Tarla	Parcelă	Nr. topo	Observaţii / Referinţe
1	arabil	NU	2.500	29	86/2/1	-	

Lungime Segmente

1) Valorile lungimilor segmentelor sunt obţinute din proiecţie în plan.

Punct început	X / Y	Punct sfârşit	X / Y	Lungime segment (** (m)
1	583.094,806 362.923,563	2	583.066,171 362.915,503	29.748
2	583.066,171 362.915,503	3	582.795,783 362.755,758	314.051
3	582.795,783 362.755,758	4	582.800,695 362.749,803	7.719
4	582.800,695 362.749,803	1	583.094,806 362.923,563	341.605

** Lungimile segmentelor sunt determinate în planul de proiecţie Stereo 70 şi sunt rotunjite la 1 milimetru.
*** Distanţa dintre puncte este formată din segmente cumulate ce sunt mai mici decât valoarea 1 milimetru.

DATE DESPRE IMOBILUL NR. 4737

Oficiul de Cadastru şi Publicitate Imobiliară PRAHOVA
Biroul de Cadastru şi Publicitate Imobiliară Ploiești

A. Partea I. Descrierea imobilului

TEREN Extravilan

Adresa: Jud. Prahova

Nr. Crt	Nr cadastral Nr. topografic	Suprafaţa* (mp)	Observaţii / Referinţe
A1		7.500	Sector cadastral:37 Teren neimprejmuit;

B. Partea II. Proprietari şi acte

Inscrieri privitoare la dreptul de proprietate şi alte drepturi reale		Referinţe
/		
Act Normativ nr. 7, din 13/03/1996 emis de PARLAMENTUL ROMANIEI ((art.13 alin.14) Act administrativ nr 2341 din 06.03.2023);		
B1	Intabulare, drept de PROPRIETATE, dobandit prin Lege, cota actuala 1/1, cota initiala 1/1	A1
	1) **COMUNA POIENARII BURCHII**, CIF:2843647, Rezervă la dispoziția Comisiei Locale de Aplicare a Legilor Fondului Funciar.	

C. Partea III. SARCINI .

Inscrieri privind dezmembramintele dreptului de proprietate, drepturi reale de garanţie şi sarcini	Referinţe
NU SUNT	

Anexa Nr. 1 La Partea I

Teren

Nr cadastral	Suprafaţa (mp)*	Observaţii / Referinţe
	7.500	

* Suprafaţa este determinată in planul de proiecţie Stereo 70.

DETALII LINIARE IMOBIL

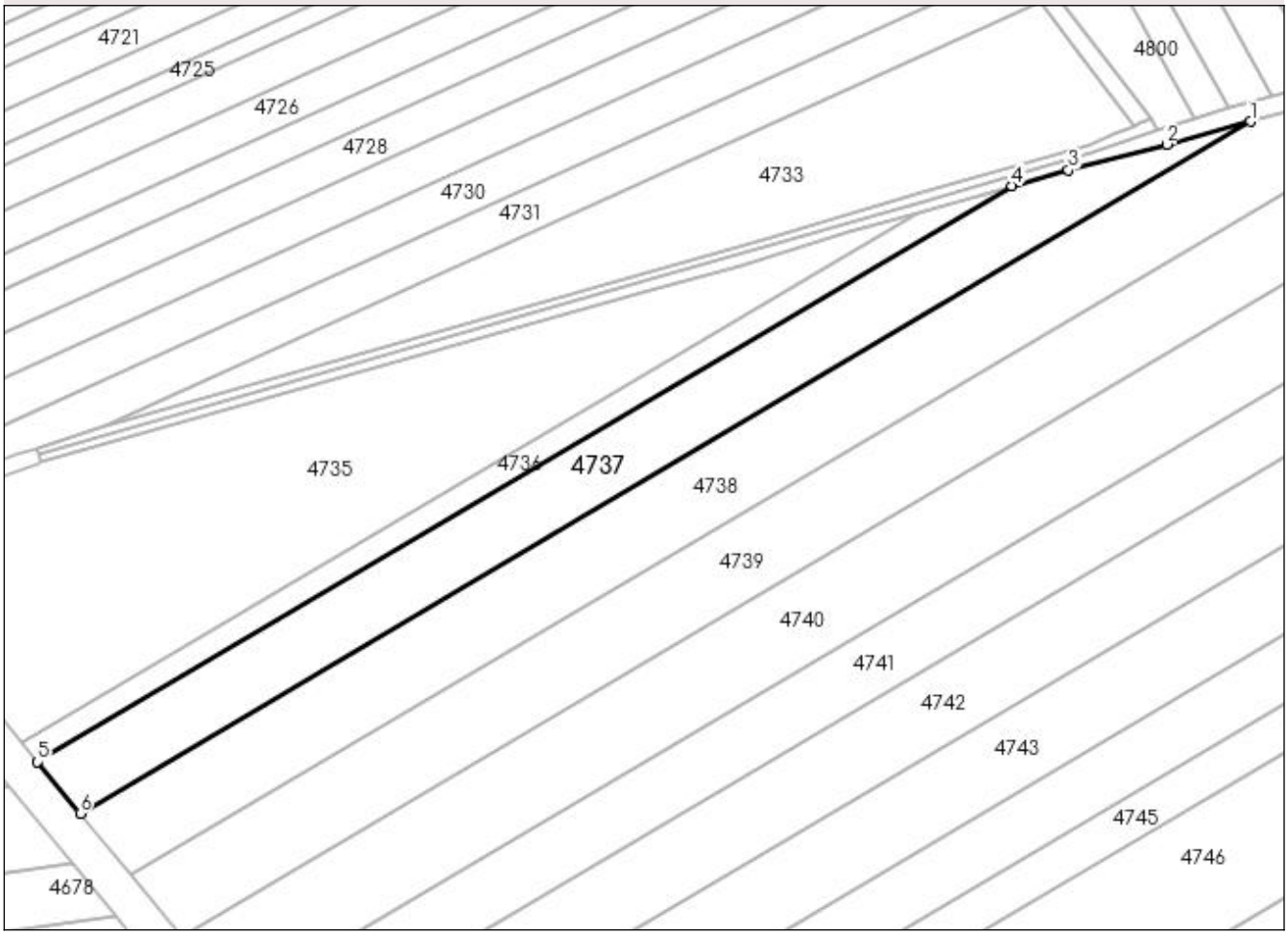

Date referitoare la teren

Crt	Categorie folosinţă	Intra vilan	Suprafaţa (mp)	Tarla	Parcelă	Nr. topo	Observaţii / Referinţe
1	arabil	NU	7.500	29	86/2	-	

Lungime Segmente
1) Valorile lungimilor segmentelor sunt obţinute din proiecţie în plan.

Punct început	X / Y	Punct sfârşit	X / Y	Lungime segment (** (m)
1	583.166,82 362.942,946	2	583.141,549 362.936,053	26.194
2	583.141,549 362.936,053	3	583.111,781 362.928,341	30.751
3	583.111,781 362.928,341	4	583.094,806 362.923,563	17.635
4	583.094,806 362.923,563	5	582.800,695 362.749,803	341.605
5	582.800,695 362.749,803	6	582.813,543 362.734,231	20.188

Punct început	X / Y	Punct sfârşit	X / Y	Lungime segment (** (m)
6	582.813,543 362.734,231	1	583.166,82 362.942,946	410.325

** Lungimile segmentelor sunt determinate în planul de proiecţie Stereo 70 şi sunt rotunjite la 1 milimetru.
*** Distanţa dintre puncte este formată din segmente cumulate ce sunt mai mici decât valoarea 1 milimetru.

DATE DESPRE IMOBILUL NR. 4738

Oficiul de Cadastru şi Publicitate Imobiliară PRAHOVA
Biroul de Cadastru şi Publicitate Imobiliară Ploieşti

A. Partea I. Descrierea imobilului

TEREN Extravilan

Adresa: Jud. Prahova

Nr. Crt	Nr cadastral Nr. topografic	Suprafaţa* (mp)	Observaţii / Referinţe
A1		10.000	Sector cadastral:37 Teren neimprejmuit;

B. Partea II. Proprietari şi acte

Inscrieri privitoare la dreptul de proprietate şi alte drepturi reale		Referinţe
/		
Act Administrativ nr. 28830, din 25/10/1994 emis de CJSDAPT PRAHOVA;		
B1	Intabulare, drept de PROPRIETATE, dobandit prin Reconstituire, cota actuala 1/1, cota initiala 1/1	A1
	1) **IVAN CONSTANTIN**, Lipsă CNP. 2) **IVAN ION**, Lipsă CNP. 3) **DASCĂLU AURICA**, Lipsă CNP. 4) **URSULESCU CONSTANTINA**, Lipsă CNP. 5) **IVAN GHEORGHE**, Lipsă CNP. 6) **ZANCĂ IOANA**, Lipsă CNP. 7) **ROŞU ELENA**, Lipsă CNP.	

C. Partea III. SARCINI .

Inscrieri privind dezmembramintele dreptului de proprietate, drepturi reale de garanţie şi sarcini	Referinţe
NU SUNT	

Anexa Nr. 1 La Partea I

Teren

Nr cadastral	Suprafaţa (mp)*	Observaţii / Referinţe
	10.000	

* Suprafaţa este determinată in planul de proiecţie Stereo 70.

DETALII LINIARE IMOBIL

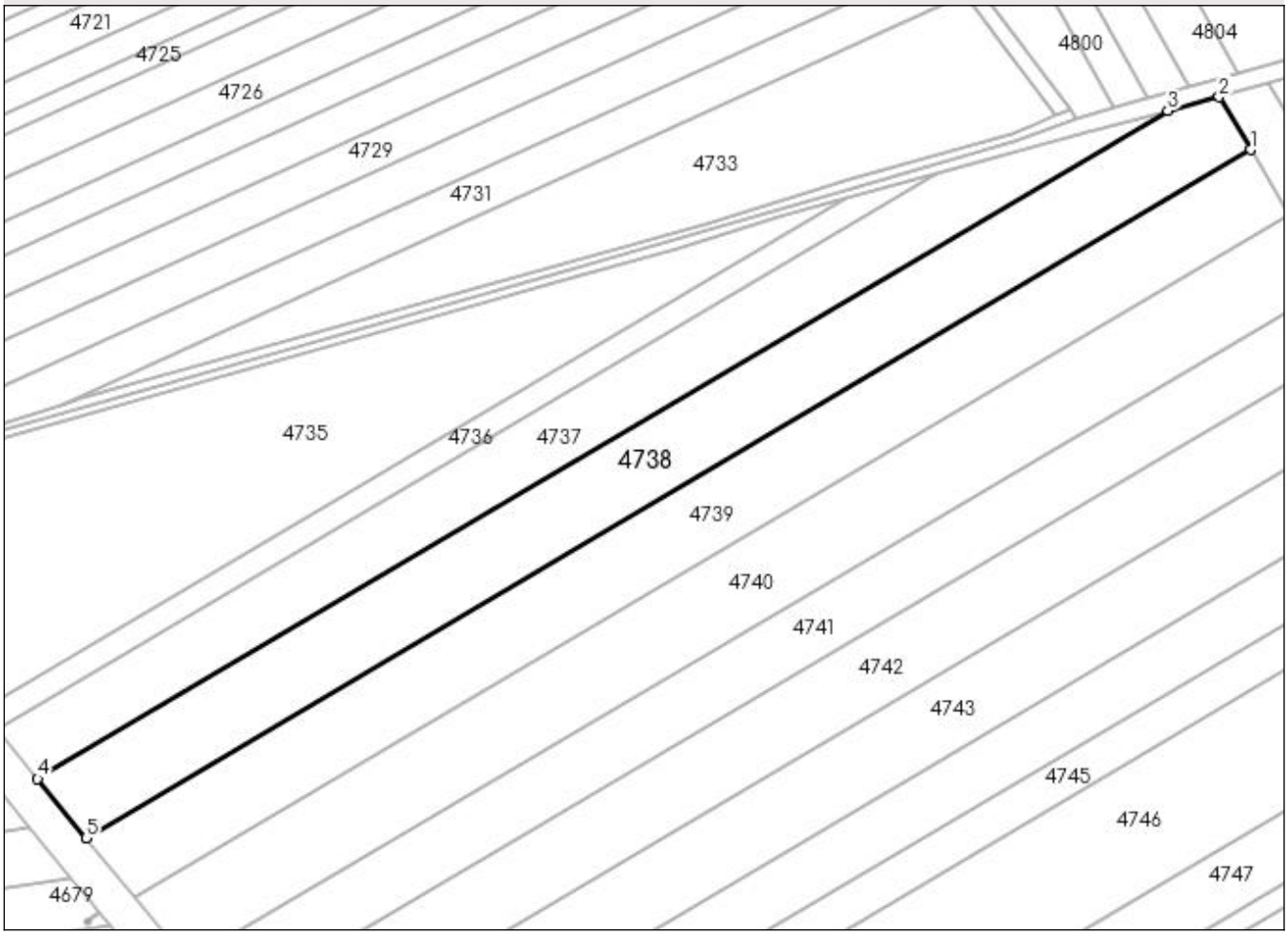

Date referitoare la teren

Crt	Categorie folosinţă	Intra vilan	Suprafaţa (mp)	Tarla	Parcelă	Nr. topo	Observaţii / Referinţe
1	arabil	NU	10.000	29	86/3	-	

Lungime Segmente
1) Valorile lungimilor segmentelor sunt obţinute din proiecţie în plan.

Punct început	X / Y	Punct sfârşit	X / Y	Lungime segment (** (m)
1	583.192,73 362.930,798	2	583.182,852 362.947,318	19.248
2	583.182,852 362.947,318	3	583.166,82 362.942,946	16.617
3	583.166,82 362.942,946	4	582.813,543 362.734,231	410.325
4	582.813,543 362.734,231	5	582.828,771 362.715,772	23.93
5	582.828,771 362.715,772	1	583.192,73 362.930,798	422.732

** Lungimile segmentelor sunt determinate în planul de proiecţie Stereo 70 şi sunt rotunjite la 1 milimetru.
*** Distanţa dintre puncte este formată din segmente cumulate ce sunt mai mici decât valoarea 1 milimetru.

DATE DESPRE IMOBILUL NR. 4739

Oficiul de Cadastru şi Publicitate Imobiliară PRAHOVA
Biroul de Cadastru şi Publicitate Imobiliară Ploieşti

A. Partea I. Descrierea imobilului

TEREN Extravilan

Adresa: Jud. Prahova

Nr. Crt	Nr cadastral Nr. topografic	Suprafaţa* (mp)	Observaţii / Referinţe
A1		10.000	Sector cadastral:37 Teren neimprejmuit;

B. Partea II. Proprietari şi acte

Inscrieri privitoare la dreptul de proprietate şi alte drepturi reale		Referinţe
/		
Act Administrativ nr. 20684, din 30/08/1994 emis de CJSDAPT PRAHOVA;		
B1	Intabulare, drept de PROPRIETATE, dobandit prin Reconstituire, cota actuala 1/1, cota initiala 1/1	A1
	1) **MANEA MIHAI MARIN**, Lipsă CNP. 2) **MANEA MIHAI GHEORGHE**, Lipsă CNP.	

C. Partea III. SARCINI .

Inscrieri privind dezmembramintele dreptului de proprietate, drepturi reale de garanţie şi sarcini	Referinţe
NU SUNT	

Anexa Nr. 1 La Partea I

Teren

Nr cadastral	Suprafaţa (mp)*	Observaţii / Referinţe
	10.000	

* Suprafaţa este determinată in planul de proiecţie Stereo 70.

DETALII LINIARE IMOBIL

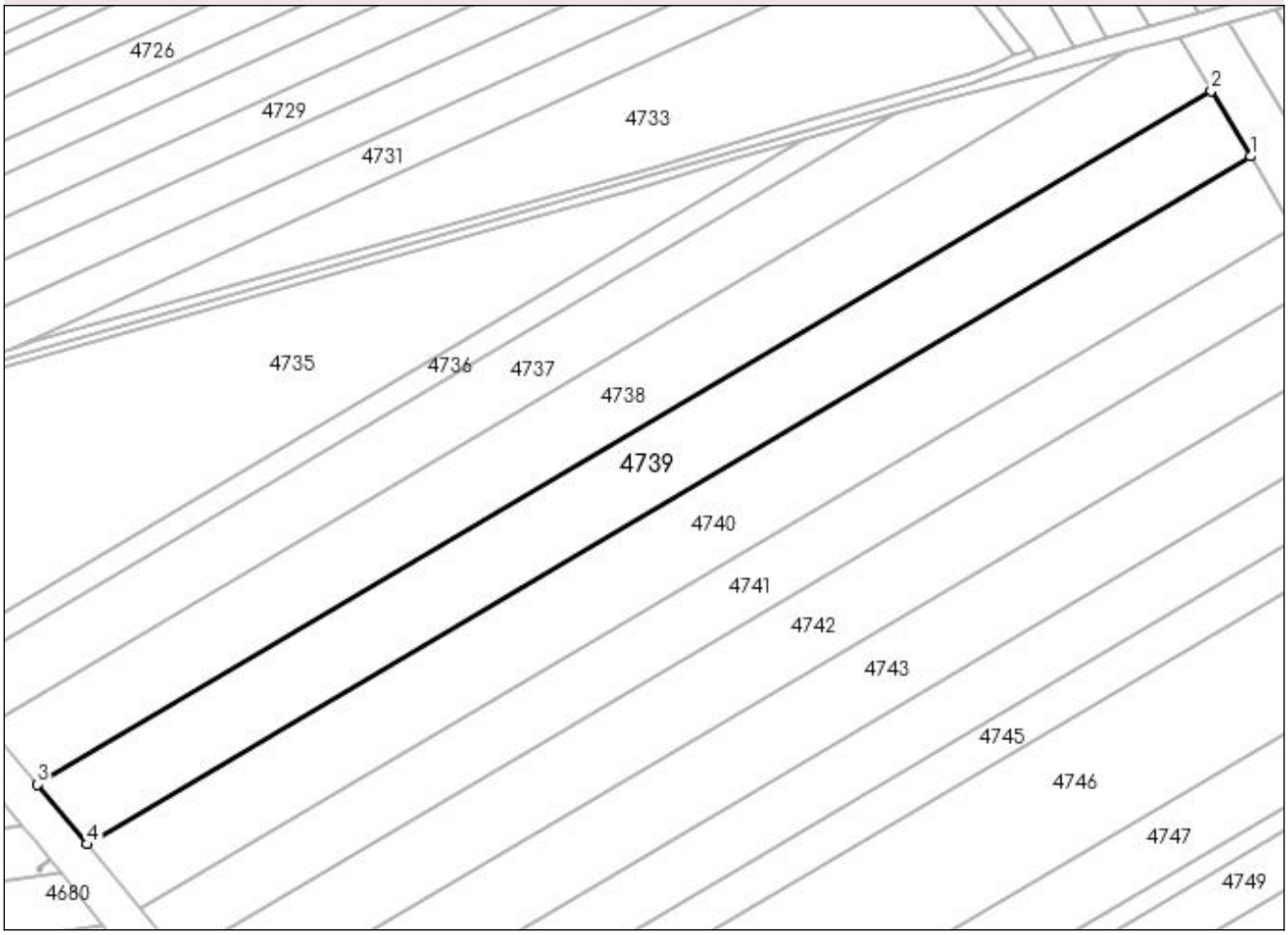

Date referitoare la teren

Crt	Categorie folosinţă	Intra vilan	Suprafaţa (mp)	Tarla	Parcelă	Nr. topo	Observaţii / Referinţe
1	arabil	NU	10.000	29	86/4	-	

Lungime Segmente
1) Valorile lungimilor segmentelor sunt obţinute din proiecţie în plan.

Punct început	X / Y	Punct sfârşit	X / Y	Lungime segment (** (m)
1	583.204,922 362.910,407	2	583.192,73 362.930,798	23.758
2	583.192,73 362.930,798	3	582.828,771 362.715,772	422.732
3	582.828,771 362.715,772	4	582.844,076 362.697,221	24.05
4	582.844,076 362.697,221	1	583.204,922 362.910,407	419.116

** Lungimile segmentelor sunt determinate în planul de proiecţie Stereo 70 şi sunt rotunjite la 1 milimetru.
*** Distanţa dintre puncte este formată din segmente cumulate ce sunt mai mici decât valoarea 1 milimetru.

DATE DESPRE IMOBILUL NR. 4740

Oficiul de Cadastru şi Publicitate Imobiliară PRAHOVA
Biroul de Cadastru şi Publicitate Imobiliară Ploiești

A. Partea I. Descrierea imobilului

TEREN Extravilan

Adresa: Jud. Prahova

Nr. Crt	Nr cadastral Nr. topografic	Suprafaţa* (mp)	Observaţii / Referinţe
A1		10.700	Sector cadastral:37 Teren neimprejmuit;

B. Partea II. Proprietari şi acte

Inscrieri privitoare la dreptul de proprietate şi alte drepturi reale		Referinţe
/		
Act Administrativ nr. 20625, din 26/08/1994 emis de CJSDAPT PRAHOVA;		
B1	Intabulare, drept de PROPRIETATE, dobandit prin Reconstituire, cota actuala 1/1, cota initiala 1/1	A1
	1) **DUMITRU MIRON STAN**, Lipsă CNP.	

C. Partea III. SARCINI .

Inscrieri privind dezmembramintele dreptului de proprietate, drepturi reale de garanţie şi sarcini	Referinţe
NU SUNT	

Anexa Nr. 1 La Partea I

Teren

Nr cadastral	Suprafaţa (mp)*	Observaţii / Referinţe
	10.700	

* Suprafaţa este determinată in planul de proiecţie Stereo 70.

DETALII LINIARE IMOBIL

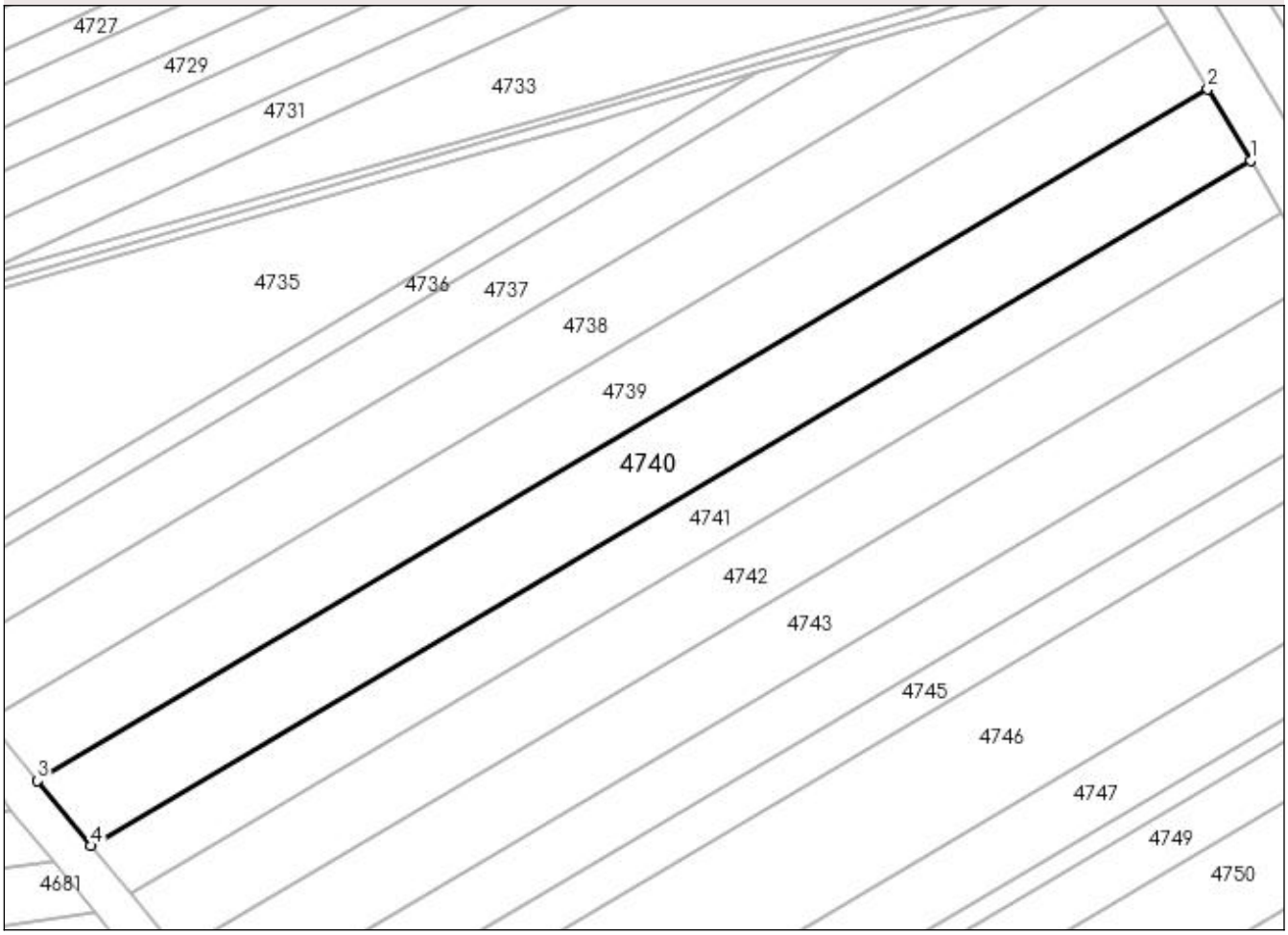

Date referitoare la teren

Crt	Categorie folosinţă	Intra vilan	Suprafaţa (mp)	Tarla	Parcelă	Nr. topo	Observaţii / Referinţe
1	arabil	NU	10.700	29	86/5	-	

Lungime Segmente
1) Valorile lungimilor segmentelor sunt obţinute din proiecţie în plan.

Punct început	X / Y	Punct sfârşit	X / Y	Lungime segment (** (m)
1	583.218,085 362.888,393	2	583.204,922 362.910,407	25.649
2	583.204,922 362.910,407	3	582.844,076 362.697,221	419.116
3	582.844,076 362.697,221	4	582.860,6 362.677,192	25.965
4	582.860,6 362.677,192	1	583.218,085 362.888,393	415.212

** Lungimile segmentelor sunt determinate în planul de proiecţie Stereo 70 şi sunt rotunjite la 1 milimetru.
*** Distanţa dintre puncte este formată din segmente cumulate ce sunt mai mici decât valoarea 1 milimetru.

DATE DESPRE IMOBILUL NR. 4741

Oficiul de Cadastru şi Publicitate Imobiliară PRAHOVA
Biroul de Cadastru şi Publicitate Imobiliară Ploieşti

A. Partea I. Descrierea imobilului

TEREN Extravilan

Adresa: Jud. Prahova

Nr. Crt	Nr cadastral Nr. topografic	Suprafaţa* (mp)	Observaţii / Referinţe
A1		7.900	Sector cadastral:37 Teren neimprejmuit;

B. Partea II. Proprietari şi acte

Inscrieri privitoare la dreptul de proprietate şi alte drepturi reale		Referinţe
/		
Act Administrativ nr. 30423, din 23/11/1994 emis de CJSDAPT PRAHOVA;		
B1	Intabulare, drept de PROPRIETATE, dobandit prin Reconstituire, cota actuala 1/1, cota initiala 1/1	A1
	1) **DRAGNEA ION RADU**, Lipsă CNP.	

C. Partea III. SARCINI .

Inscrieri privind dezmembramintele dreptului de proprietate, drepturi reale de garanţie şi sarcini	Referinţe
NU SUNT	

Anexa Nr. 1 La Partea I

Teren

Nr cadastral	Suprafaţa (mp)*	Observaţii / Referinţe
	7.900	

* Suprafaţa este determinată in planul de proiecţie Stereo 70.

DETALII LINIARE IMOBIL

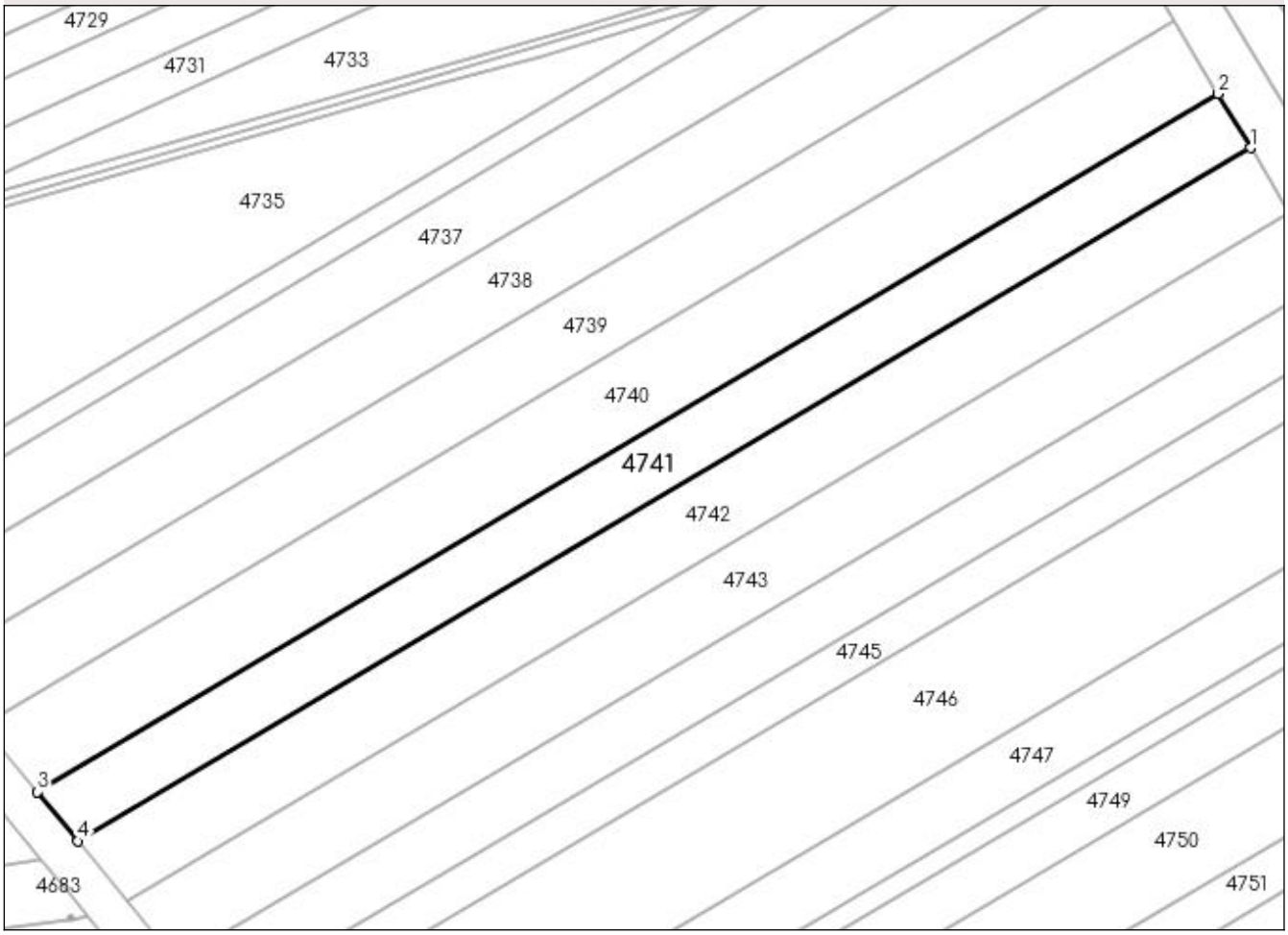

Date referitoare la teren

Crt	Categorie folosinţă	Intra vilan	Suprafaţa (mp)	Tarla	Parcelă	Nr. topo	Observaţii / Referinţe
1	arabil	NU	7.900	29	86/6	-	

Lungime Segmente
1) Valorile lungimilor segmentelor sunt obţinute din proiecţie în plan.

Punct început	X / Y	Punct sfârşit	X / Y	Lungime segment (** (m)
1	583.227,884 362.872,005	2	583.218,085 362.888,393	19.094
2	583.218,085 362.888,393	3	582.860,6 362.677,192	415.212
3	582.860,6 362.677,192	4	582.872,9 362.662,282	19.329
4	582.872,9 362.662,282	1	583.227,884 362.872,005	412.307

** Lungimile segmentelor sunt determinate în planul de proiecţie Stereo 70 şi sunt rotunjite la 1 milimetru.
*** Distanţa dintre puncte este formată din segmente cumulate ce sunt mai mici decât valoarea 1 milimetru.

DATE DESPRE IMOBILUL NR. 4742

Oficiul de Cadastru şi Publicitate Imobiliară PRAHOVA
Biroul de Cadastru şi Publicitate Imobiliară Ploieşti

A. Partea I. Descrierea imobilului

TEREN Extravilan

Adresa: Jud. Prahova

Nr. Crt	Nr cadastral Nr. topografic	Suprafaţa* (mp)	Observaţii / Referinţe
A1		9.400	Sector cadastral:37 Teren neimprejmuit;

B. Partea II. Proprietari şi acte

Inscrieri privitoare la dreptul de proprietate şi alte drepturi reale		Referinţe
/		
Act Administrativ nr. 30455, din 13/01/1995 emis de CJSDAPT PRAHOVA;		
B1	Intabulare, drept de PROPRIETATE, dobandit prin Reconstituire, cota actuala 1/1, cota initiala 1/1	A1
	1) **COSTACHE CONSTANTIN**, Lipsă CNP. 2) **COSTACHE NICOLAE**, Lipsă CNP. 3) **MARIN VASILE**, Lipsă CNP.	

C. Partea III. SARCINI .

Inscrieri privind dezmembramintele dreptului de proprietate, drepturi reale de garanţie şi sarcini	Referinţe
NU SUNT	

Anexa Nr. 1 La Partea I

Teren

Nr cadastral	Suprafaţa (mp)*	Observaţii / Referinţe
	9.400	

* Suprafaţa este determinată in planul de proiecţie Stereo 70.

DETALII LINIARE IMOBIL

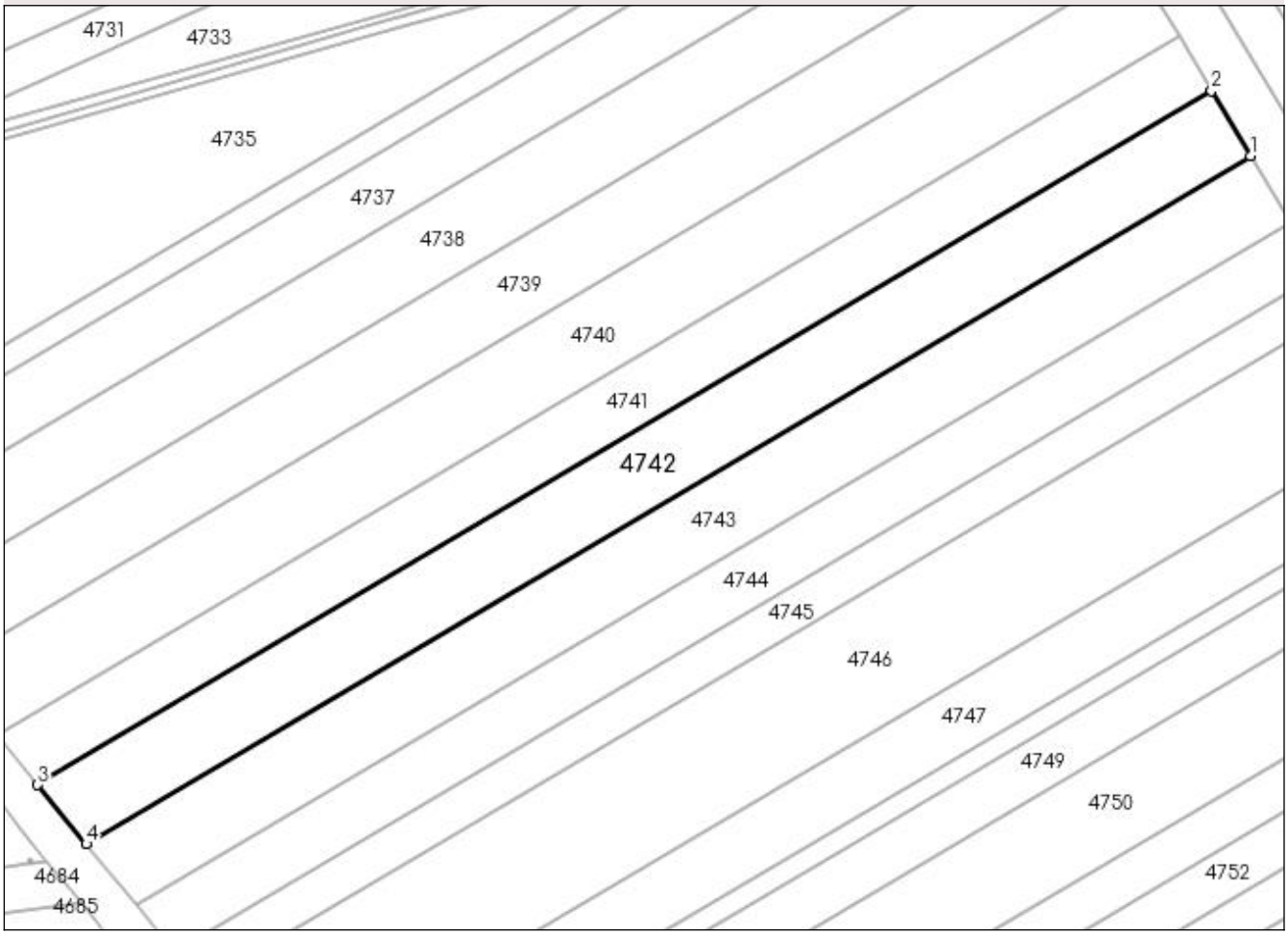

Date referitoare la teren

Crt	Categorie folosinţă	Intra vilan	Suprafaţa (mp)	Tarla	Parcelă	Nr. topo	Observaţii / Referinţe
1	arabil	NU	9.400	29	86/7	-	

Lungime Segmente

1) Valorile lungimilor segmentelor sunt obţinute din proiecţie în plan.

Punct început	X / Y	Punct sfârşit	X / Y	Lungime segment (** (m)
1	583.239,633 362.852,355	2	583.227,884 362.872,005	22.895
2	583.227,884 362.872,005	3	582.872,9 362.662,282	412.307
3	582.872,9 362.662,282	4	582.887,65 362.644,404	23.177
4	582.887,65 362.644,404	1	583.239,633 362.852,355	408.822

** Lungimile segmentelor sunt determinate în planul de proiecţie Stereo 70 şi sunt rotunjite la 1 milimetru.
*** Distanţa dintre puncte este formată din segmente cumulate ce sunt mai mici decât valoarea 1 milimetru.

DATE DESPRE IMOBILUL NR. 4743

Oficiul de Cadastru şi Publicitate Imobiliară PRAHOVA
Biroul de Cadastru şi Publicitate Imobiliară Ploiești

A. Partea I. Descrierea imobilului

TEREN Extravilan

Adresa: Jud. Prahova

Nr. Crt	Nr cadastral Nr. topografic	Suprafaţa* (mp)	Observaţii / Referinţe
A1	21126	9.500	Sector cadastral:37 Teren neimprejmuit;

B. Partea II. Proprietari şi acte

Inscrieri privitoare la dreptul de proprietate şi alte drepturi reale		Referinţe
78796 / 27/12/2012		
Act Notarial nr. 1847, din 20/12/2012 emis de NP ONUTU CASIOARA;		
B3	Intabulare, drept de PROPRIETATEcumparare, dobandit prin Conventie, cota actuala 1/1, cota initiala 1/1	A1
	1) **GOLDEN BEE S.R.L.**, CIF:26395788, (fosta SC REGIONAL FOOD SRL)	
12768 / 01/02/2023		
Act Administrativ nr. 19885, din 09/03/2022 emis de O.R.C. DE PE LANGA TRIBUNALUL PRAHOVA (act administrativ nr seria B nr. 4463223 din 09.03.2022, emis de O.R.C. DE PE LANGA TRIBUNALUL PRAHOVA;act administrativ nr 1 din 09.03.2022, emis de OFICIUL NATIONAL AL REGISTRULUI COMERTULUI - OFICIUL REGISTRULUI COMERTULUI DE PE LANGA TRIBUNALUI PRAHOVA;act administrativ nr 4095 din 08.03.2022, emis de TRIBUNALUL PRAHOVA;inscris sub semnatura privata nr 1 din 29.07.2021, emis de REGIONAL FOOD SRL;act administrativ nr seria B nr. 4308192 din 25.08.2021, emis de O.R.C. DE PE LANGA TRIBUNALUL PRAHOVA;inscris sub semnatura privata nr 1 din 01.03.2022, emis de FERMA RALI SRL;inscris sub semnatura privata nr IMPUTERNICIRE din 18.01.2023, emis de GOLDEN BEE S.R.L.;act administrativ nr 14545 din 24.08.2021, emis de O.R.C. DE PE LANGA TRIBUNALUL PRAHOVA);		
B4	se noteaza schimbarea denumirii societatii inscrisa sub B3 din SC REGIONAL FOOD SRL in GOLDEN BEE S.R.L.	A1
32193 / 09/03/2023		
Act Administrativ nr. C2131, din 09/03/2023 emis de OCPI PRAHOVA;		
B5	se noteaza din oficiu propunerea de alipire a imobilului	A1

C. Partea III. SARCINI .

Inscrieri privind dezmembramintele dreptului de proprietate, drepturi reale de garanţie şi sarcini	Referinţe
NU SUNT	

Anexa Nr. 1 La Partea I

Teren

Nr cadastral	Suprafaţa (mp)*	Observaţii / Referinţe
21126	9.500	

* Suprafaţa este determinată in planul de proiecţie Stereo 70.

DETALII LINIARE IMOBIL

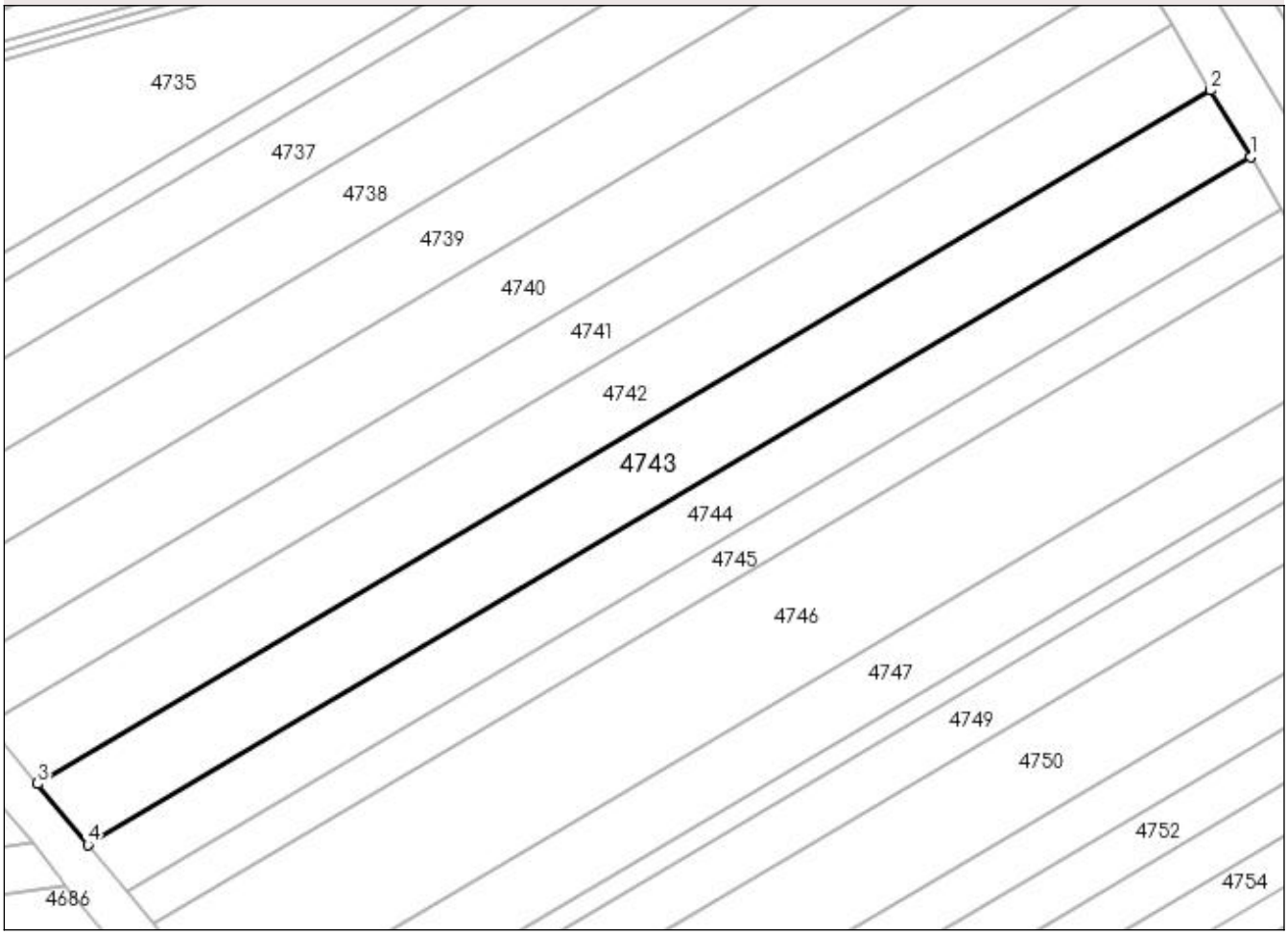

Date referitoare la teren

Crt	Categorie folosinţă	Intra vilan	Suprafaţa (mp)	Tarla	Parcelă	Nr. topo	Observaţii / Referinţe
1	arabil	NU	9.500	29	86/8	-	

Lungime Segmente

1) Valorile lungimilor segmentelor sunt obţinute din proiecţie în plan.

Punct început	X / Y	Punct sfârşit	X / Y	Lungime segment (** (m)
1	583.251,611 362.832,323	2	583.239,633 362.852,355	23.34
2	583.239,633 362.852,355	3	582.887,65 362.644,404	408.822
3	582.887,65 362.644,404	4	582.902,685 362.626,179	23.626
4	582.902,685 362.626,179	1	583.251,611 362.832,323	405.271

** Lungimile segmentelor sunt determinate în planul de proiecţie Stereo 70 şi sunt rotunjite la 1 milimetru.
*** Distanţa dintre puncte este formată din segmente cumulate ce sunt mai mici decât valoarea 1 milimetru.

DATE DESPRE IMOBILUL NR. 4744

Oficiul de Cadastru şi Publicitate Imobiliară PRAHOVA
Biroul de Cadastru şi Publicitate Imobiliară Ploieşti

A. Partea I. Descrierea imobilului

TEREN Extravilan

Adresa: Jud. Prahova

Nr. Crt	Nr cadastral Nr. topografic	Suprafaţa* (mp)	Observaţii / Referinţe
A1	21712	7.300	Sector cadastral:37 Teren neimprejmuit;

B. Partea II. Proprietari şi acte

Inscrieri privitoare la dreptul de proprietate şi alte drepturi reale		Referinţe
92578 / 17/11/2014		
Act Notarial nr. 362, din 11/11/2014 emis de NP DINU VLAD ALEXANDRU;		
B5	Intabulare, drept de PROPRIETATE(schimb), dobandit prin Conventie, cota actuala 2/3, cota initiala 2/3	A1
	1) **GOLDEN BEE S.R.L.**, CIF:26395788	
67383 / 26/06/2015		
Act Notarial nr. 201, din 25/06/2015 emis de NP DINU VLAD ALEXANDRU;		
B6	Intabulare, drept de PROPRIETATEcumparare, dobandit prin Conventie, cota actuala 5/24, cota initiala 5/24	A1
	1) **GOLDEN BEE S.R.L.**, CIF:26395788	
43630 / 29/04/2016		
Act Notarial nr. 167, din 26/04/2016 emis de NP DINU VLAD ALEXANDRU;		
B13	Intabulare, drept de PROPRIETATEcumparare, dobandit prin Conventie, cota actuala 3/24, cota initiala 3/24	A1
	1) **GOLDEN BEE S.R.L.**, CIF:26395788	
12894 / 01/02/2023		
Inscris Sub Semnatura Privata nr. 1, din 29/07/2021 emis de REGIONAL FOOD SRL (act administrativ nr 4095 din 08.03.2022, emis de OFICIUL NATIONAL AL REGISTRULUI COMERTULUI - OFICIUL REGISTRULUI COMERTULUI DE PE LANGA TRIBUNALUI PRAHOVA;act administrativ nr 14545 din 24.08.2021, emis de OFICIUL NATIONAL AL REGISTRULUI COMERTULUI - OFICIUL REGISTRULUI COMERTULUI DE PE LANGA TRIBUNALUI PRAHOVA;act administrativ nr 4308192 din 25.08.2021, emis de OFICIUL NATIONAL AL REGISTRULUI COMERTULUI - OFICIUL REGISTRULUI COMERTULUI DE PE LANGA TRIBUNALUI PRAHOVA;act administrativ nr 1 din 09.03.2022, emis de OFICIUL NATIONAL AL REGISTRULUI COMERTULUI - OFICIUL REGISTRULUI COMERTULUI DE PE LANGA TRIBUNALUI PRAHOVA;act administrativ nr FN din 09.03.2022, emis de OFICIUL NATIONAL AL REGISTRULUI COMERTULUI - OFICIUL REGISTRULUI COMERTULUI DE PE LANGA TRIBUNALUI PRAHOVA;inscris sub semnatura privata nr 1 din 01.03.2022, emis de FERMA RALI SRL);		
B14	se noteaza schimbarea denumirii societatii din SC REGIONAL FOOD SRL in SC FERMA RALI SRL	A1
B15	se noteaza schimbarea denumirii societatii din SC FERMA RALI SRL in SC GOLDEN BEE SRL	A1
32172 / 09/03/2023		
Act Administrativ nr. C2131, din 09/03/2023 emis de OCPI PRAHOVA;		
B16	se noteaza din oficiu propunerea de alipire a imobilului	A1

C. Partea III. SARCINI .

Inscrieri privind dezmembramintele dreptului de proprietate, drepturi reale de garanţie şi sarcini	Referinţe
NU SUNT	

Anexa Nr. 1 La Partea I

Teren

Nr cadastral	Suprafaţa (mp)*	Observaţii / Referinţe
21712	7.300	

* Suprafaţa este determinată in planul de proiecţie Stereo 70.

DETALII LINIARE IMOBIL

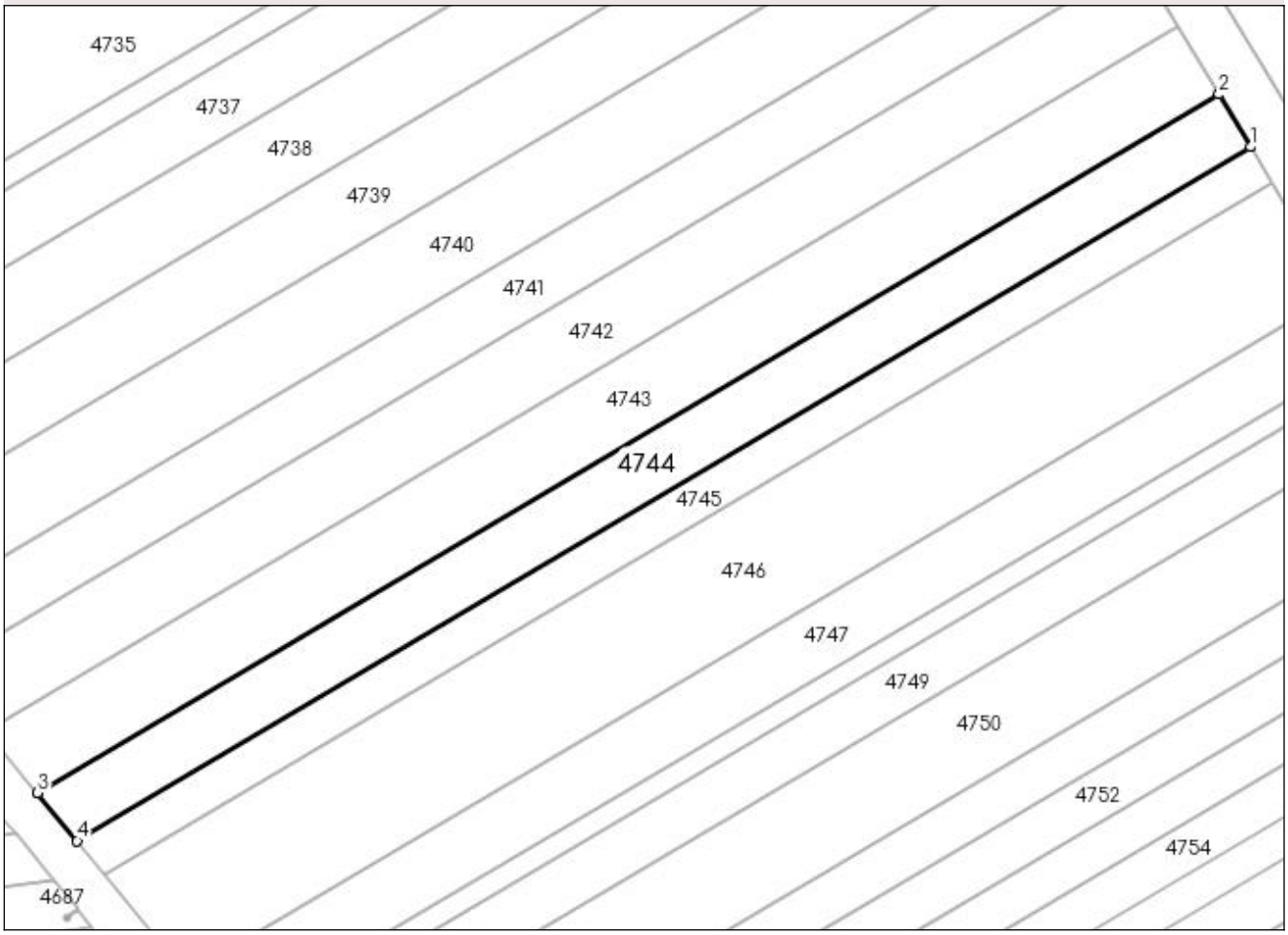

Date referitoare la teren

Crt	Categorie folosinţă	Intra vilan	Suprafaţa (mp)	Tarla	Parcelă	Nr. topo	Observaţii / Referinţe
1	arabil	NU	7.300	29	86/9	-	

Lungime Segmente

1) Valorile lungimilor segmentelor sunt obţinute din proiecţie în plan.

Punct început	X / Y	Punct sfârşit	X / Y	Lungime segment (** (m)
1	583.260,886 362.816,811	2	583.251,611 362.832,323	18.073
2	583.251,611 362.832,323	3	582.902,685 362.626,179	405.271
3	582.902,685 362.626,179	4	582.914,329 362.612,066	18.296
4	582.914,329 362.612,066	1	583.260,886 362.816,811	402.52

** Lungimile segmentelor sunt determinate în planul de proiecţie Stereo 70 şi sunt rotunjite la 1 milimetru.
*** Distanţa dintre puncte este formată din segmente cumulate ce sunt mai mici decât valoarea 1 milimetru.

DATE DESPRE IMOBILUL NR. 4745

Oficiul de Cadastru şi Publicitate Imobiliară PRAHOVA
Biroul de Cadastru şi Publicitate Imobiliară Ploieşti

A. Partea I. Descrierea imobilului

TEREN Extravilan

Adresa: Jud. Prahova

Nr. Crt	Nr cadastral Nr. topografic	Suprafaţa* (mp)	Observaţii / Referinţe
A1	21747	Din acte: 5.000 Masurata: 5.001	Sector cadastral:37 Teren neimprejmuit;

B. Partea II. Proprietari şi acte

Inscrieri privitoare la dreptul de proprietate şi alte drepturi reale		Referinţe
38446 / 22/04/2015		
Act Notarial nr. 114, din 17/04/2015 emis de NP DINU VLAD ALEXANDRU;		
B2	Intabulare, drept de PROPRIETATEschimb, dobandit prin Conventie, cota actuala 1/1, cota initiala 1/1	A1
	1) **GOLDEN BEE S.R.L.**, CIF:26395788, (fosta REGIONAL FOOD SRL, fosta FERMA RALI SRL)	
16528 / 08/02/2023		
Act Notarial nr. 124, din 02/02/2023 emis de NP MANESCU EMILIAN-COSTIN (act administrativ nr Seria B, nr. 4463223 din 14.01.2010, emis de MINISTERUL JUSTITIEI;act administrativ nr Seria B, nr. 4308192 din 14.01.2010, emis de OFICIUL NATIONAL AL REGISTRULUI COMERTULUI;inscris sub semnatura privata nr 1 din 29.07.2021, emis de Regional Food S.R.L.;act administrativ nr 4095 din 08.03.2022, emis de OFICIUL REGISTRULUI COMERTULUI DE PE LANGA TRIBUNALUL PRAHOVA;act administrativ nr 14545 din 24.08.2021, emis de OFICIUL REGISTRULUI COMERTULUI DE PE LANGA TRIBUNALUL PRAHOVA;act administrativ nr Certificat de inregistrare din 09.03.2022, emis de MINISTERUL JUSTITIEI);		
B3	se noteaza schimbarea denumirii societatii din REGIONAL FOOD SRL in FERMA RALI SRL	A1
B4	se noteaza schimbarea denumirii societatii din FERMA RALI SRL in GOLDEN BEE SRL	A1
32175 / 09/03/2023		
Act Notarial nr. 124, din 02/02/2023 emis de NP MANESCU EMILIAN-COSTIN (act administrativ nr Seria B, nr. 4463223 din 14.01.2010, emis de MINISTERUL JUSTITIEI;act administrativ nr Seria B, nr. 4308192 din 14.01.2010, emis de OFICIUL NATIONAL AL REGISTRULUI COMERTULUI;inscris sub semnatura privata nr 1 din 29.07.2021, emis de Regional Food S.R.L.;act administrativ nr 4095 din 08.03.2022, emis de OFICIUL REGISTRULUI COMERTULUI DE PE LANGA TRIBUNALUL PRAHOVA;act administrativ nr 14545 din 24.08.2021, emis de OFICIUL REGISTRULUI COMERTULUI DE PE LANGA TRIBUNALUL PRAHOVA;act administrativ nr Certificat de inregistrare din 09.03.2022, emis de MINISTERUL JUSTITIEI);		
B5	se noteaza din oficiu propunerea de alipire a imobilului	A1

C. Partea III. SARCINI .

Inscrieri privind dezmembramintele dreptului de proprietate, drepturi reale de garanţie şi sarcini	Referinţe
NU SUNT	

Anexa Nr. 1 La Partea I

Teren

Nr cadastral	Suprafaţa (mp)*	Observaţii / Referinţe
21747	Din acte: 5.000 Masurata: 5.001	

* Suprafaţa este determinată in planul de proiecţie Stereo 70.

DETALII LINIARE IMOBIL

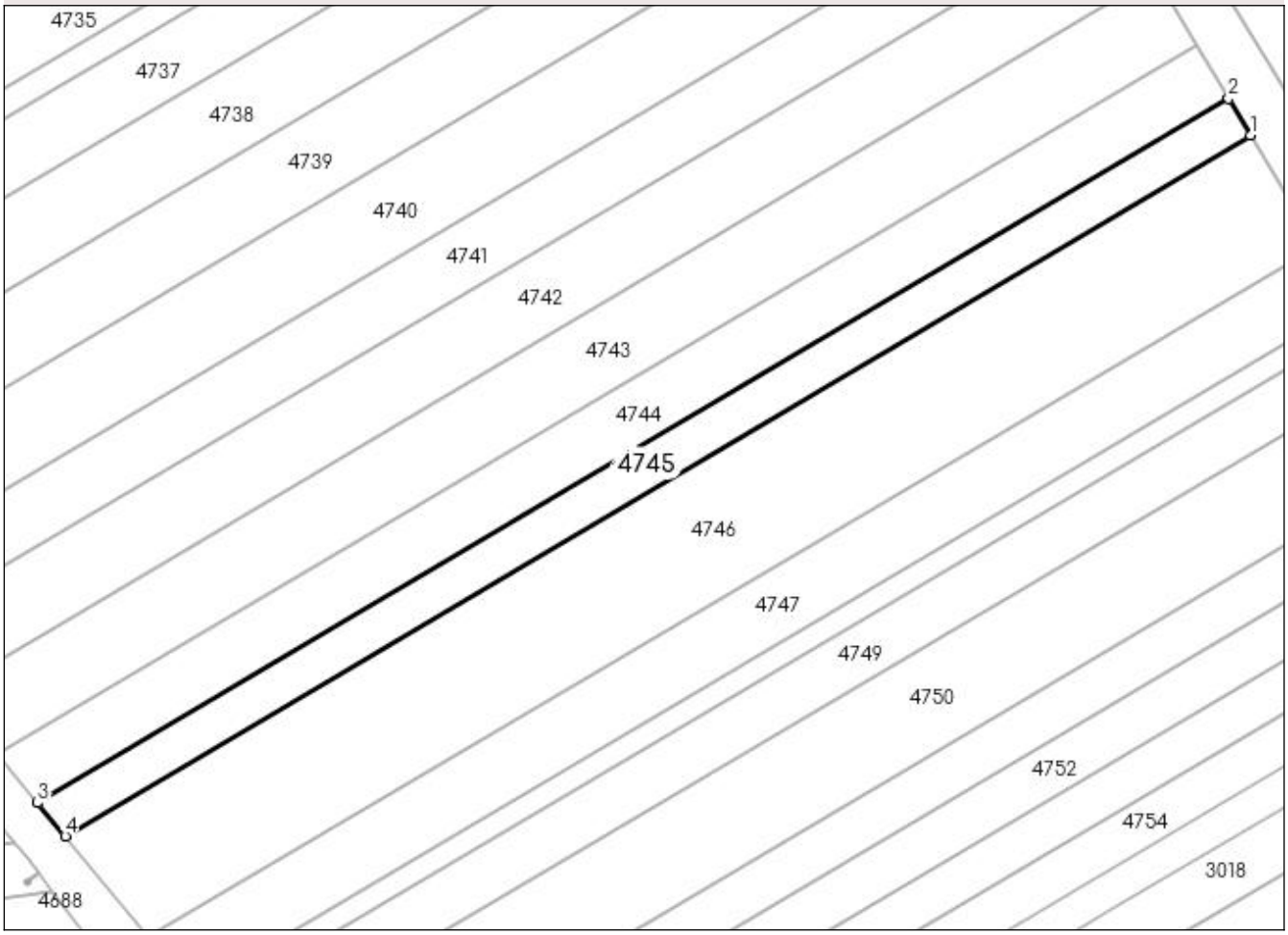

Date referitoare la teren

Crt	Categorie folosinţă	Intra vilan	Suprafaţa (mp)	Tarla	Parcelă	Nr. topo	Observaţii / Referinţe
1	arabil	NU	5.001	29	86/10	-	

Lungime Segmente
1) Valorile lungimilor segmentelor sunt obţinute din proiecţie în plan.

Punct început	X / Y	Punct sfârşit	X / Y	Lungime segment (** (m)
1	583.267,277 362.806,122	2	583.260,886 362.816,811	12.454
2	583.260,886 362.816,811	3	582.914,329 362.612,066	402.52
3	582.914,329 362.612,066	4	582.922,352 362.602,341	12.607
4	582.922,352 362.602,341	1	583.267,277 362.806,122	400.624

** Lungimile segmentelor sunt determinate în planul de proiecţie Stereo 70 şi sunt rotunjite la 1 milimetru.
*** Distanţa dintre puncte este formată din segmente cumulate ce sunt mai mici decât valoarea 1 milimetru.

DATE DESPRE IMOBILUL NR. 4746

Oficiul de Cadastru şi Publicitate Imobiliară PRAHOVA
Biroul de Cadastru şi Publicitate Imobiliară Ploieşti

A. Partea I. Descrierea imobilului

TEREN Extravilan

Adresa: Jud. Prahova

Nr. Crt	Nr cadastral Nr. topografic	Suprafaţa* (mp)	Observaţii / Referinţe
A1	21044	Din acte: 15.000 Masurata: 14.998	Sector cadastral:37 Teren neimprejmuit;

B. Partea II. Proprietari şi acte

Inscrieri privitoare la dreptul de proprietate şi alte drepturi reale		Referinţe
7231 / 13/02/2012		
Act Notarial nr. 187, din 10/02/2012 emis de NP ONUTU CASIOARA;		
B2	Intabulare, drept de PROPRIETATEcumparare, dobandit prin Conventie, cota actuala 1/1, cota initiala 1/1	A1
	1) **GOLDEN BEE S.R.L.**, CIF:26395788, (fosta SC REGIONAL FOOD SRL, fosta FERMA RALI SRL)	
12717 / 01/02/2023		
Inscris Sub Semnatura Privata nr. 1, din 29/07/2021 emis de REGIONAL FOOD SRL (act administrativ nr 4463223 din 09.03.2022, emis de OFICIUL NATIONAL AL REGISTRULUI COMERTULUI - OFICIUL REGISTRULUI COMERTULUI DE PE LANGA TRIBUNALUI PRAHOVA;act administrativ nr 4095 din 08.03.2022, emis de OFICIUL NATIONAL AL REGISTRULUI COMERTULUI - OFICIUL REGISTRULUI COMERTULUI DE PE LANGA TRIBUNALUI PRAHOVA;act administrativ nr 1 din 09.03.2022, emis de OFICIUL NATIONAL AL REGISTRULUI COMERTULUI - OFICIUL REGISTRULUI COMERTULUI DE PE LANGA TRIBUNALUI PRAHOVA;inscris sub semnatura privata nr 1 din 01.03.2022, emis de FERMA RALI SRL;act administrativ nr 14545 din 24.08.2021, emis de OFICIUL NATIONAL AL REGISTRULUI COMERTULUI - OFICIUL REGISTRULUI COMERTULUI DE PE LANGA TRIBUNALUI PRAHOVA;act administrativ nr 19885 din 09.03.2022, emis de OFICIUL NATIONAL AL REGISTRULUI COMERTULUI - OFICIUL REGISTRULUI COMERTULUI DE PE LANGA TRIBUNALUI PRAHOVA;act administrativ nr 4308192 din 25.08.2021, emis de OFICIUL NATIONAL AL REGISTRULUI COMERTULUI - OFICIUL REGISTRULUI COMERTULUI DE PE LANGA TRIBUNALUI PRAHOVA);		
B3	se noteaza schimbarea denumirii societatii SC REGIONAL FOOD SRL in FERMA RALI SRL	A1
B4	se noteaza schimbarea denumirii societatii din FERMA RALI SRL in GOLDEN BEE SRL	A1
32189 / 09/03/2023		
Act Administrativ nr. C2131, din 09/03/2023 emis de OCPI PRAHOVA;		
B5	se noteaza din oficiu propunerea de alipire a imobilului	A1

C. Partea III. SARCINI .

Inscrieri privind dezmembramintele dreptului de proprietate, drepturi reale de garanţie şi sarcini	Referinţe
NU SUNT	

Anexa Nr. 1 La Partea I

Teren

Nr cadastral	Suprafaţa (mp)*	Observaţii / Referinţe
21044	Din acte: 15.000 Masurata: 14.998	

* Suprafaţa este determinată in planul de proiecţie Stereo 70.

DETALII LINIARE IMOBIL

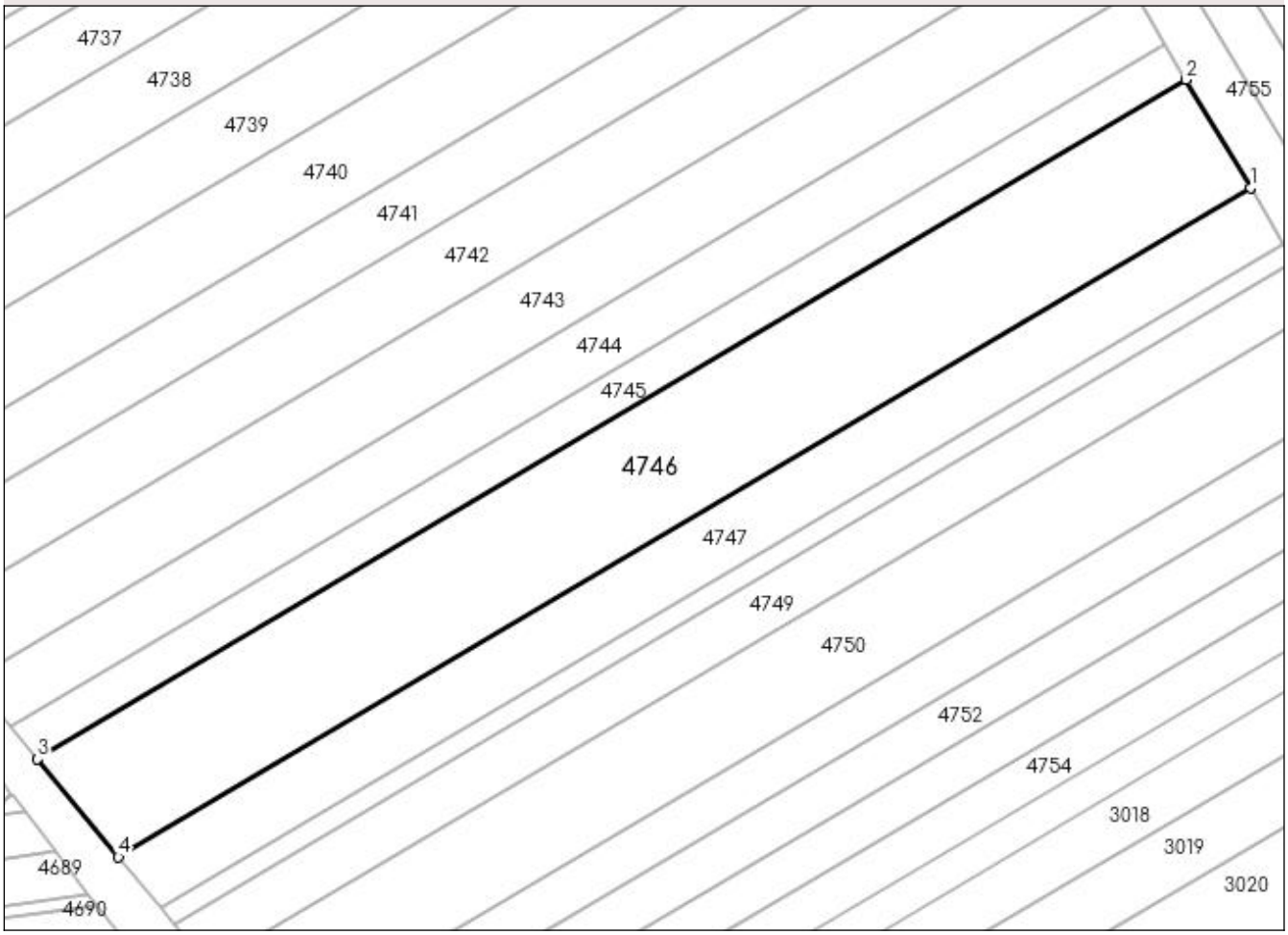

Date referitoare la teren

Crt	Categorie folosinţă	Intra vilan	Suprafaţa (mp)	Tarla	Parcelă	Nr. topo	Observaţii / Referinţe
1	arabil	NU	14.998	29	A 86/11	-	

Lungime Segmente
1) Valorile lungimilor segmentelor sunt obţinute din proiecţie în plan.

Punct început	X / Y	Punct sfârşit	X / Y	Lungime segment (** (m)
1	583.286,628 362.773,759	2	583.267,277 362.806,122	37.707
2	583.267,277 362.806,122	3	582.922,352 362.602,341	400.624
3	582.922,352 362.602,341	4	582.946,643 362.572,897	38.171
4	582.946,643 362.572,897	1	583.286,628 362.773,759	394.886

** Lungimile segmentelor sunt determinate în planul de proiecţie Stereo 70 şi sunt rotunjite la 1 milimetru.
*** Distanţa dintre puncte este formată din segmente cumulate ce sunt mai mici decât valoarea 1 milimetru.

DATE DESPRE IMOBILUL NR. 4747

Oficiul de Cadastru şi Publicitate Imobiliară PRAHOVA
Biroul de Cadastru şi Publicitate Imobiliară Ploieşti

A. Partea I. Descrierea imobilului

TEREN Extravilan

Adresa: Jud. Prahova

Nr. Crt	Nr cadastral Nr. topografic	Suprafaţa* (mp)	Observaţii / Referinţe
A1	21630	7.700	Sector cadastral:37 Teren neimprejmuit;

B. Partea II. Proprietari şi acte

Inscrieri privitoare la dreptul de proprietate şi alte drepturi reale		Referinţe
76432 / 29/09/2014		
Act Notarial nr. 817, din 26/09/2014 emis de NP BELEA PAULA;		
B3	Intabulare, drept de PROPRIETATEcumparare, dobandit prin Conventie, cota actuala 1/1, cota initiala 1/1	A1
	1) **GOLDEN BEE S.R.L.**, CIF:26395788, (fosta REGIONAL FOOD SRL, fosta FERMA RALI SRL)	
12808 / 01/02/2023		
Inscris Sub Semnatura Privata nr. 1, din 29/07/2021 emis de REGIONAL FOOD SRL (act administrativ nr 4095 din 08.03.2022, emis de OFICIUL NATIONAL AL REGISTRULUI COMERTULUI - OFICIUL REGISTRULUI COMERTULUI DE PE LANGA TRIBUNALUI PRAHOVA;act administrativ nr 4463223 din 09.03.2022, emis de OFICIUL NATIONAL AL REGISTRULUI COMERTULUI - OFICIUL REGISTRULUI COMERTULUI DE PE LANGA TRIBUNALUI PRAHOVA;act administrativ nr FN din 09.03.2022, emis de OFICIUL NATIONAL AL REGISTRULUI COMERTULUI - OFICIUL REGISTRULUI COMERTULUI DE PE LANGA TRIBUNALUI PRAHOVA;act administrativ nr 1 din 09.03.2022, emis de OFICIUL NATIONAL AL REGISTRULUI COMERTULUI - OFICIUL REGISTRULUI COMERTULUI DE PE LANGA TRIBUNALUI PRAHOVA;act administrativ nr 4308192 din 25.08.2021, emis de OFICIUL NATIONAL AL REGISTRULUI COMERTULUI - OFICIUL REGISTRULUI COMERTULUI DE PE LANGA TRIBUNALUI PRAHOVA;inscris sub semnatura privata nr 1 din 01.03.2022, emis de FERMA RALI SRL;act administrativ nr 14545 din 24.08.2021, emis de OFICIUL NATIONAL AL REGISTRULUI COMERTULUI - OFICIUL REGISTRULUI COMERTULUI DE PE LANGA TRIBUNALUI PRAHOVA);		
B4	se noteaza schimbarea denumirii societatii din REGIONAL FOOD SRL in FERMA RALI SRL	A1
B5	se noteaza schimbarea denumirii societatii din SC FERMA RALI SRL in SC GOLDEN BEE SRL	A1
32181 / 09/03/2023		
Act Administrativ nr. C2131, din 09/03/2023 emis de OCPI PRAHOVA;		
B6	se noteaza din oficiu propunerea de alipire a imobilului	A1

C. Partea III. SARCINI .

Inscrieri privind dezmembramintele dreptului de proprietate, drepturi reale de garanţie şi sarcini	Referinţe
NU SUNT	

Anexa Nr. 1 La Partea I

Teren

Nr cadastral	Suprafaţa (mp)*	Observaţii / Referinţe
21630	7.700	

* Suprafaţa este determinată in planul de proiecţie Stereo 70.

DETALII LINIARE IMOBIL

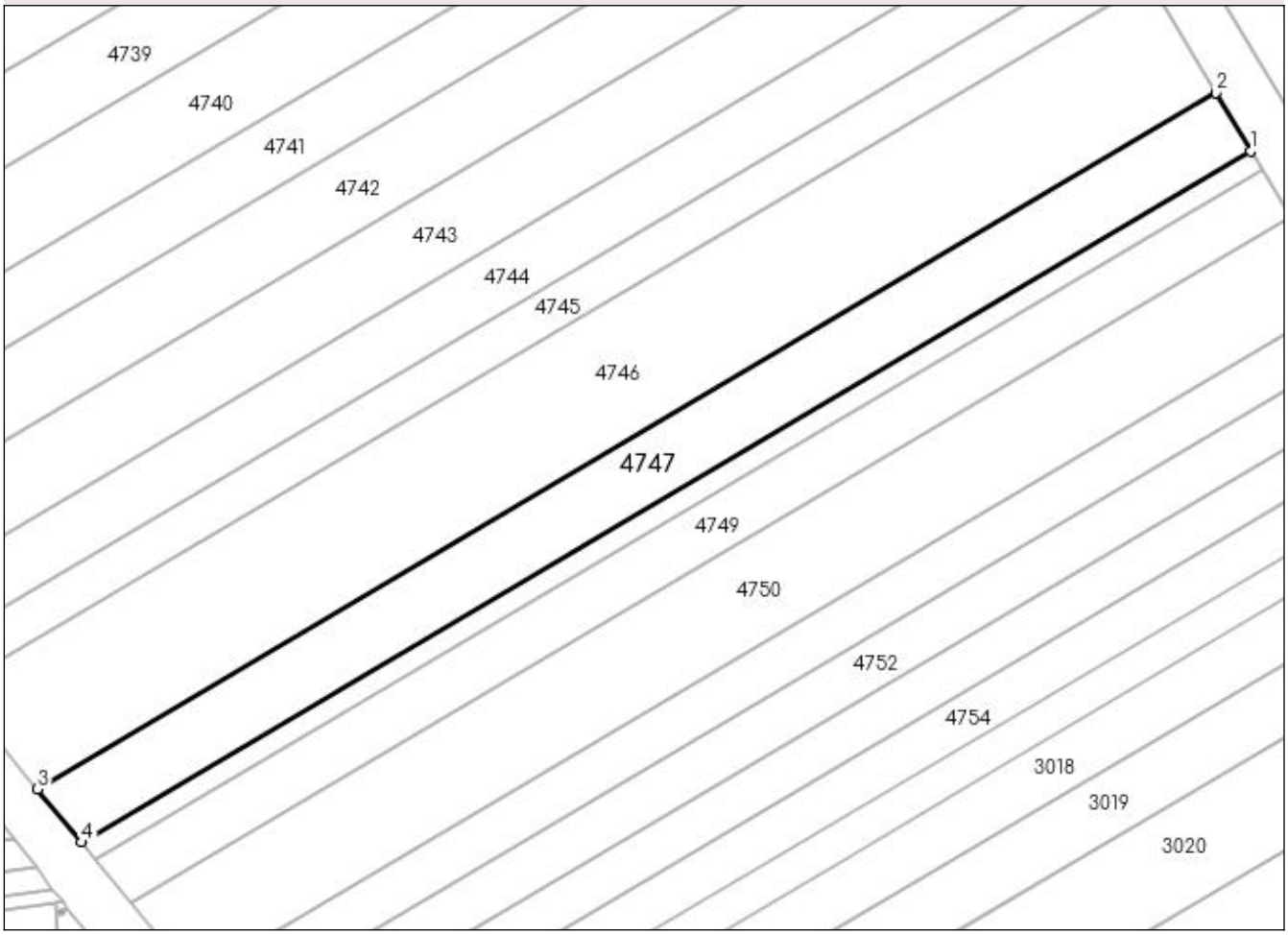

Date referitoare la teren

Crt	Categorie folosinţă	Intra vilan	Suprafaţa (mp)	Tarla	Parcelă	Nr. topo	Observaţii / Referinţe
1	arabil	NU	7.700	29	86/12	-	

Lungime Segmente

1) Valorile lungimilor segmentelor sunt obţinute din proiecţie în plan.

Punct început	X / Y	Punct sfârşit	X / Y	Lungime segment (** (m)
1	583.296,673 362.756,959	2	583.286,628 362.773,759	19.574
2	583.286,628 362.773,759	3	582.946,643 362.572,897	394.886
3	582.946,643 362.572,897	4	582.959,252 362.557,612	19.815
4	582.959,252 362.557,612	1	583.296,673 362.756,959	391.908

** Lungimile segmentelor sunt determinate în planul de proiecţie Stereo 70 şi sunt rotunjite la 1 milimetru.
*** Distanţa dintre puncte este formată din segmente cumulate ce sunt mai mici decât valoarea 1 milimetru.

DATE DESPRE IMOBILUL NR. 4748

Oficiul de Cadastru şi Publicitate Imobiliară PRAHOVA
Biroul de Cadastru şi Publicitate Imobiliară Ploieşti

A. Partea I. Descrierea imobilului

TEREN Extravilan

Adresa: Jud. Prahova

Nr. Crt	Nr cadastral Nr. topografic	Suprafaţa* (mp)	Observaţii / Referinţe
A1	21636	2.500	Sector cadastral:37 Teren neimprejmuit;

B. Partea II. Proprietari şi acte

Inscrieri privitoare la dreptul de proprietate şi alte drepturi reale		Referinţe
76436 / 29/09/2014		
Act Notarial nr. 818, din 26/09/2014 emis de NP BELEA PAULA;		
B2	Intabulare, drept de PROPRIETATEcumparare, dobandit prin Conventie, cota actuala 1/1, cota initiala 1/1	A1
	1) **GOLDEN BEE S.R.L.**, CIF:26395788, (fosta SC REGIONAL FOOD SRL)	
12837 / 01/02/2023		
Act Administrativ nr. 14545, din 24/08/2021 emis de ONRC - ORC DE PE LANGA TRIBUNALUI PRAHOVA (inscris sub semnatura privata nr 1 din 29.07.2021, emis de REGIONAL FOOD SRL;act administrativ nr 4463223 din 09.03.2022, emis de ONRC - ORC DE PE LANGA TRIBUNALUI PRAHOVA;act administrativ nr 1 din 09.03.2022, emis de ONRC - ORC DE PE LANGA TRIBUNALUI PRAHOVA;inscris sub semnatura privata nr 1 din 01.03.2022, emis de FERMA RALI SRL;act administrativ nr 19885 din 09.03.2022, emis de ONRC - ORC DE PE LANGA TRIBUNALUI PRAHOVA;act administrativ nr 4095 din 08.03.2022, emis de ONRC - ORC DE PE LANGA TRIBUNALUI PRAHOVA);		
B3	se noteaza schimbarea denumirii societatii din SC REGIONAL FOOD S. R.L. in GOLDEN BEE S.R.L.	A1
32187 / 09/03/2023		
Act Administrativ nr. C 2131, din 09/03/2023 emis de OCPI PRAHOVA;		
B4	se noteaza din oficiu propunerea de alipire a imobilului	A1

C. Partea III. SARCINI .

Inscrieri privind dezmembramintele dreptului de proprietate, drepturi reale de garanţie şi sarcini	Referinţe
NU SUNT	

Anexa Nr. 1 La Partea I

Teren

Nr cadastral	Suprafaţa (mp)*	Observaţii / Referinţe
21636	2.500	

* Suprafaţa este determinată in planul de proiecţie Stereo 70.

DETALII LINIARE IMOBIL

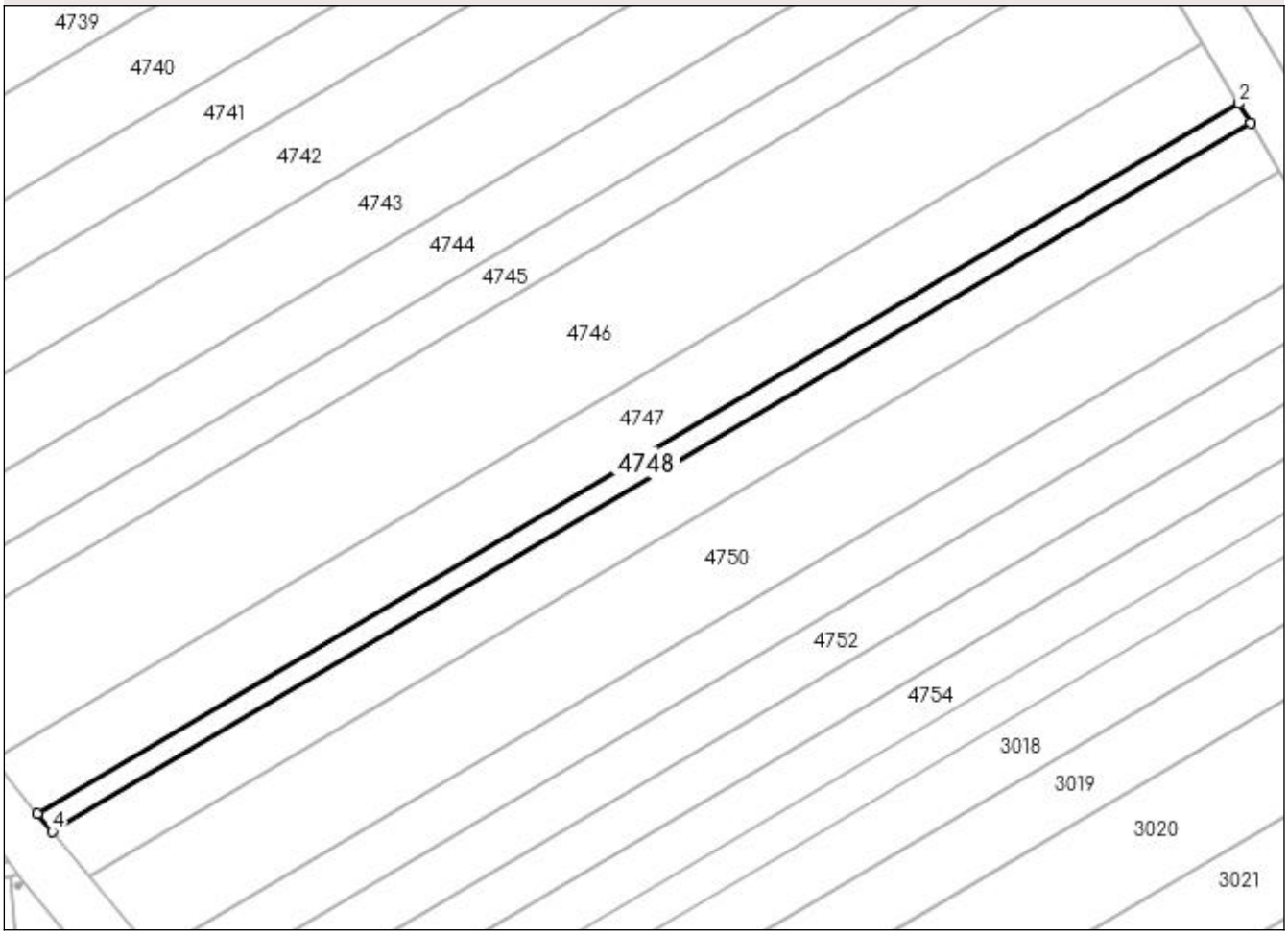

Date referitoare la teren

Crt	Categorie folosinţă	Intra vilan	Suprafaţa (mp)	Tarla	Parcelă	Nr. topo	Observaţii / Referinţe
1	arabil	NU	2.500	29	86/13	-	

Lungime Segmente

1) Valorile lungimilor segmentelor sunt obţinute din proiecţie în plan.

Punct început	X / Y	Punct sfârşit	X / Y	Lungime segment (** (m)
1	583.299,951 362.751,478	2	583.296,673 362.756,959	6.386
2	583.296,673 362.756,959	3	582.959,252 362.557,612	391.908
3	582.959,252 362.557,612	4	582.963,367 362.552,625	6.466
4	582.963,367 362.552,625	1	583.299,951 362.751,478	390.936

** Lungimile segmentelor sunt determinate în planul de proiecţie Stereo 70 şi sunt rotunjite la 1 milimetru.
*** Distanţa dintre puncte este formată din segmente cumulate ce sunt mai mici decât valoarea 1 milimetru.

DATE DESPRE IMOBILUL NR. 4749

Oficiul de Cadastru şi Publicitate Imobiliară PRAHOVA
Biroul de Cadastru şi Publicitate Imobiliară Ploieşti

A. Partea I. Descrierea imobilului

TEREN Extravilan

Adresa: Jud. Prahova

Nr. Crt	Nr cadastral Nr. topografic	Suprafaţa* (mp)	Observaţii / Referinţe
A1		6.200	Sector cadastral:37 Teren neimprejmuit;

B. Partea II. Proprietari şi acte

Inscrieri privitoare la dreptul de proprietate şi alte drepturi reale		Referinţe
/		
Act Administrativ nr. 24235, din 08/09/1994 emis de CJSDAPT PRAHOVA;		
B1	Intabulare, drept de PROPRIETATE, dobandit prin Reconstituire, cota actuala 1/1, cota initiala 1/1	A1
	1) **MANEA CONSTANTIN CALITA**, Lipsă CNP.	

C. Partea III. SARCINI .

Inscrieri privind dezmembramintele dreptului de proprietate, drepturi reale de garanţie şi sarcini	Referinţe
NU SUNT	

Anexa Nr. 1 La Partea I

Teren

Nr cadastral	Suprafaţa (mp)*	Observaţii / Referinţe
	6.200	

* Suprafaţa este determinată in planul de proiecţie Stereo 70.

DETALII LINIARE IMOBIL

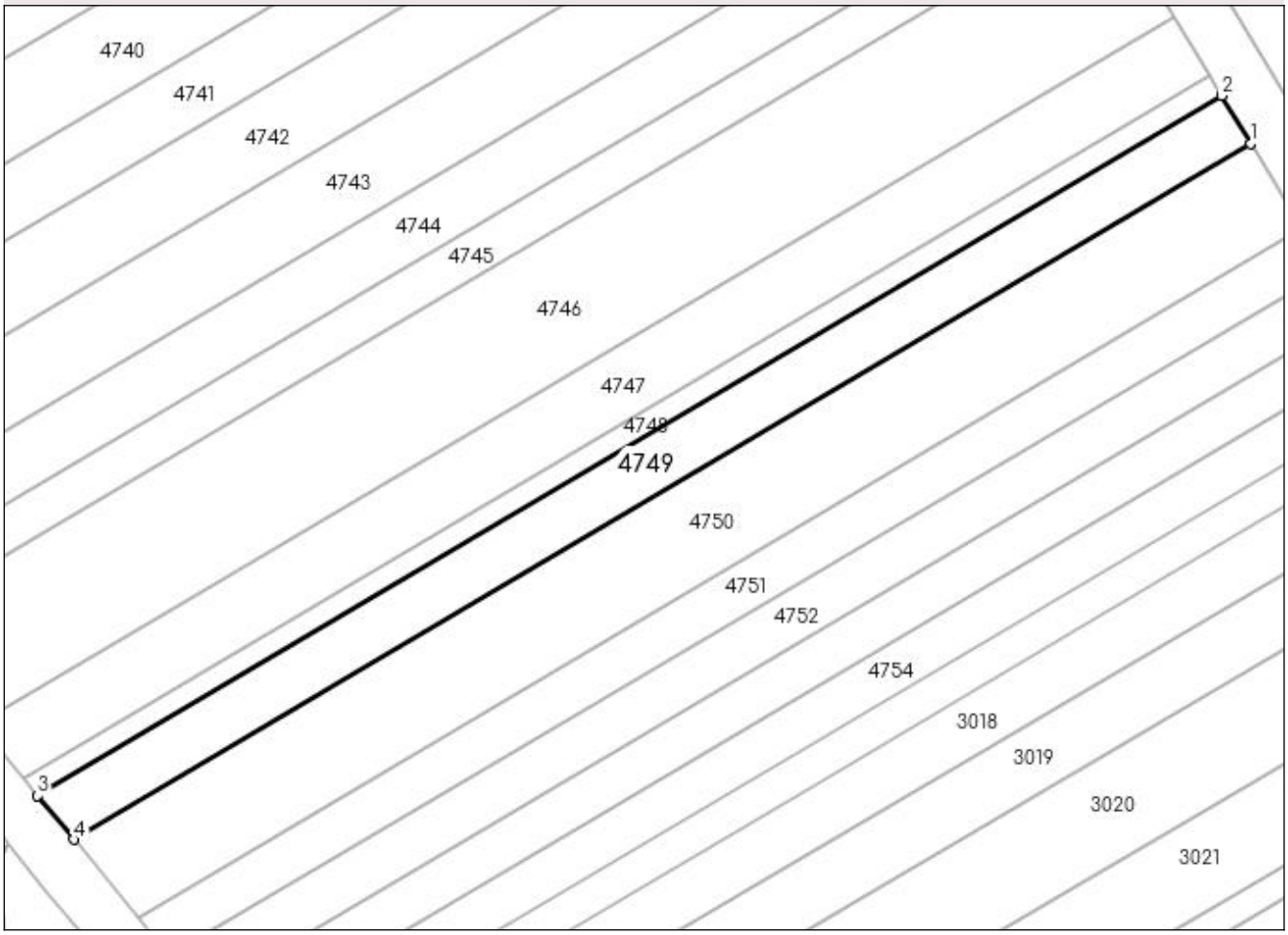

Date referitoare la teren

Crt	Categorie folosinţă	Intra vilan	Suprafaţa (mp)	Tarla	Parcelă	Nr. topo	Observaţii / Referinţe
1	arabil	NU	6.200	29	86/14	-	

Lungime Segmente
1) Valorile lungimilor segmentelor sunt obţinute din proiecţie în plan.

Punct început	X / Y	Punct sfârşit	X / Y	Lungime segment (** (m)
1	583.308,115 362.737,823	2	583.299,951 362.751,478	15.909
2	583.299,951 362.751,478	3	582.963,367 362.552,625	390.936
3	582.963,367 362.552,625	4	582.973,616 362.540,202	16.105
4	582.973,616 362.540,202	1	583.308,115 362.737,823	388.515

** Lungimile segmentelor sunt determinate în planul de proiecţie Stereo 70 şi sunt rotunjite la 1 milimetru.
*** Distanţa dintre puncte este formată din segmente cumulate ce sunt mai mici decât valoarea 1 milimetru.

DATE DESPRE IMOBILUL NR. 4750

Oficiul de Cadastru şi Publicitate Imobiliară PRAHOVA
Biroul de Cadastru şi Publicitate Imobiliară Ploieşti

A. Partea I. Descrierea imobilului

TEREN Extravilan

Adresa: Jud. Prahova

Nr. Crt	Nr cadastral Nr. topografic	Suprafaţa* (mp)	Observaţii / Referinţe
A1		10.900	Sector cadastral:37 Teren neimprejmuit;

B. Partea II. Proprietari şi acte

Inscrieri privitoare la dreptul de proprietate şi alte drepturi reale		Referinţe
/		
Act Administrativ nr. 20686, din 31/08/1994 emis de CJSDAPT PRAHOVA;		
B1	Intabulare, drept de PROPRIETATE, dobandit prin Reconstituire, cota actuala 1/1, cota initiala 1/1	A1
	1) **IVAN DRAGOMIR CALIŢA**, Lipsă CNP.	

C. Partea III. SARCINI .

Inscrieri privind dezmembramintele dreptului de proprietate, drepturi reale de garanţie şi sarcini	Referinţe
NU SUNT	

Anexa Nr. 1 La Partea I

Teren

Nr cadastral	Suprafaţa (mp)*	Observaţii / Referinţe
	10.900	

* Suprafaţa este determinată in planul de proiecţie Stereo 70.

DETALII LINIARE IMOBIL

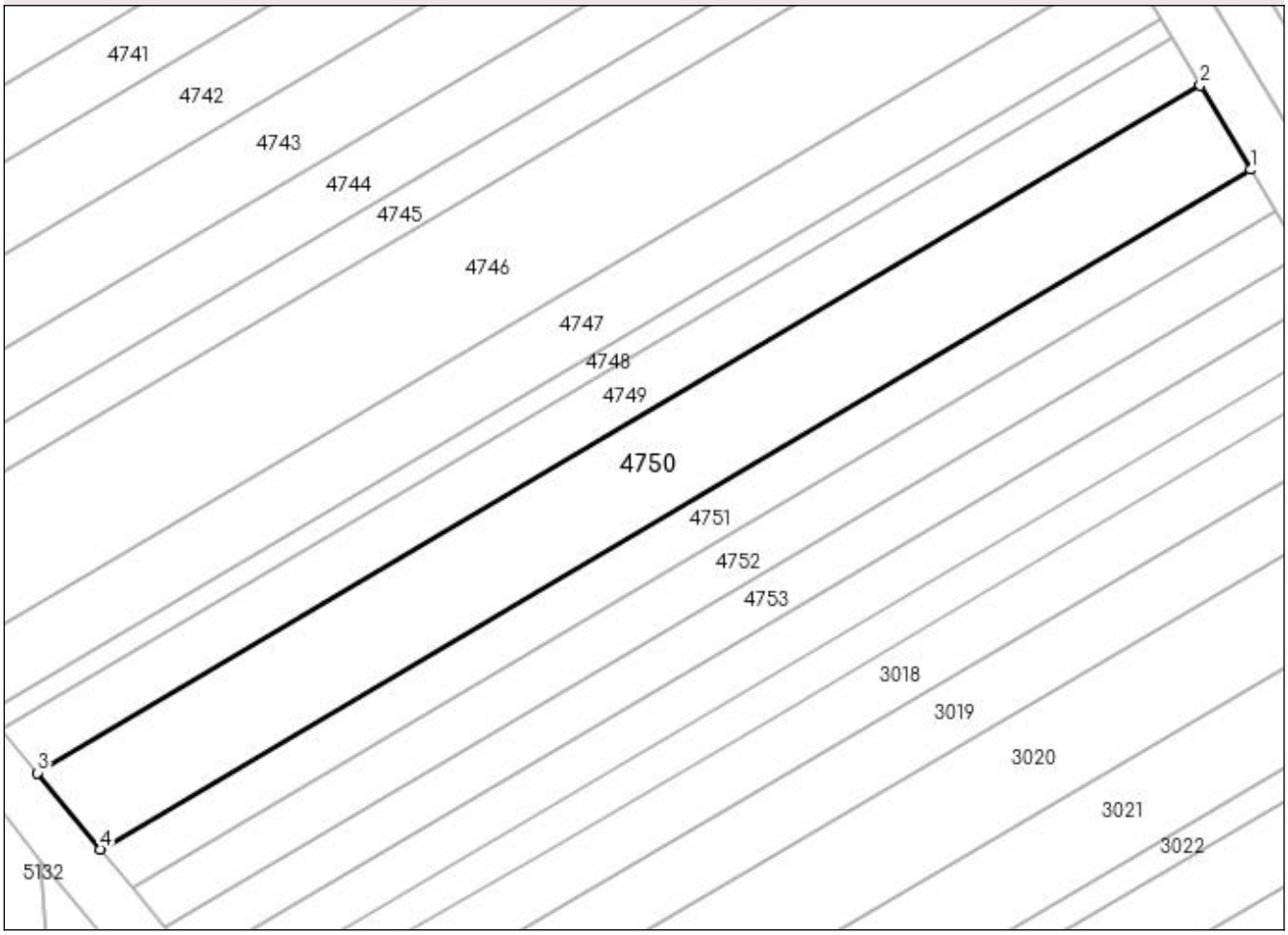

Date referitoare la teren

Crt	Categorie folosinţă	Intra vilan	Suprafaţa (mp)	Tarla	Parcelă	Nr. topo	Observaţii / Referinţe
1	arabil	NU	10.900	29	86/15	-	

Lungime Segmente
1) Valorile lungimilor segmentelor sunt obţinute din proiecţie în plan.

Punct început	X / Y	Punct sfârşit	X / Y	Lungime segment (** (m)
1	583.322,593 362.713,61	2	583.308,115 362.737,823	28.211
2	583.308,115 362.737,823	3	582.973,616 362.540,202	388.515
3	582.973,616 362.540,202	4	582.991,79 362.518,173	28.558
4	582.991,79 362.518,173	1	583.322,593 362.713,61	384.222

** Lungimile segmentelor sunt determinate în planul de proiecţie Stereo 70 şi sunt rotunjite la 1 milimetru.
*** Distanţa dintre puncte este formată din segmente cumulate ce sunt mai mici decât valoarea 1 milimetru.

DATE DESPRE IMOBILUL NR. 4751

Oficiul de Cadastru şi Publicitate Imobiliară PRAHOVA
Biroul de Cadastru şi Publicitate Imobiliară Ploieşti

A. Partea I. Descrierea imobilului

TEREN Extravilan

Adresa: Jud. Prahova

Nr. Crt	Nr cadastral Nr. topografic	Suprafaţa* (mp)	Observaţii / Referinţe
A1		5.400	Sector cadastral:37 Teren neimprejmuit;

B. Partea II. Proprietari şi acte

Inscrieri privitoare la dreptul de proprietate şi alte drepturi reale		Referinţe
/		
Act Administrativ nr. 24217, din 06/09/1994 emis de CJSDAPT PRAHOVA;		
B1	Intabulare, drept de PROPRIETATE, dobandit prin Reconstituire, cota actuala 1/1, cota initiala 1/1	A1
	1) **GHEORGHE ION ECATERINA**, Lipsă CNP.	

C. Partea III. SARCINI .

Inscrieri privind dezmembramintele dreptului de proprietate, drepturi reale de garanţie şi sarcini	Referinţe
NU SUNT	

Anexa Nr. 1 La Partea I

Teren

Nr cadastral	Suprafaţa (mp)*	Observaţii / Referinţe
	5.400	

* Suprafaţa este determinată in planul de proiecţie Stereo 70.

DETALII LINIARE IMOBIL

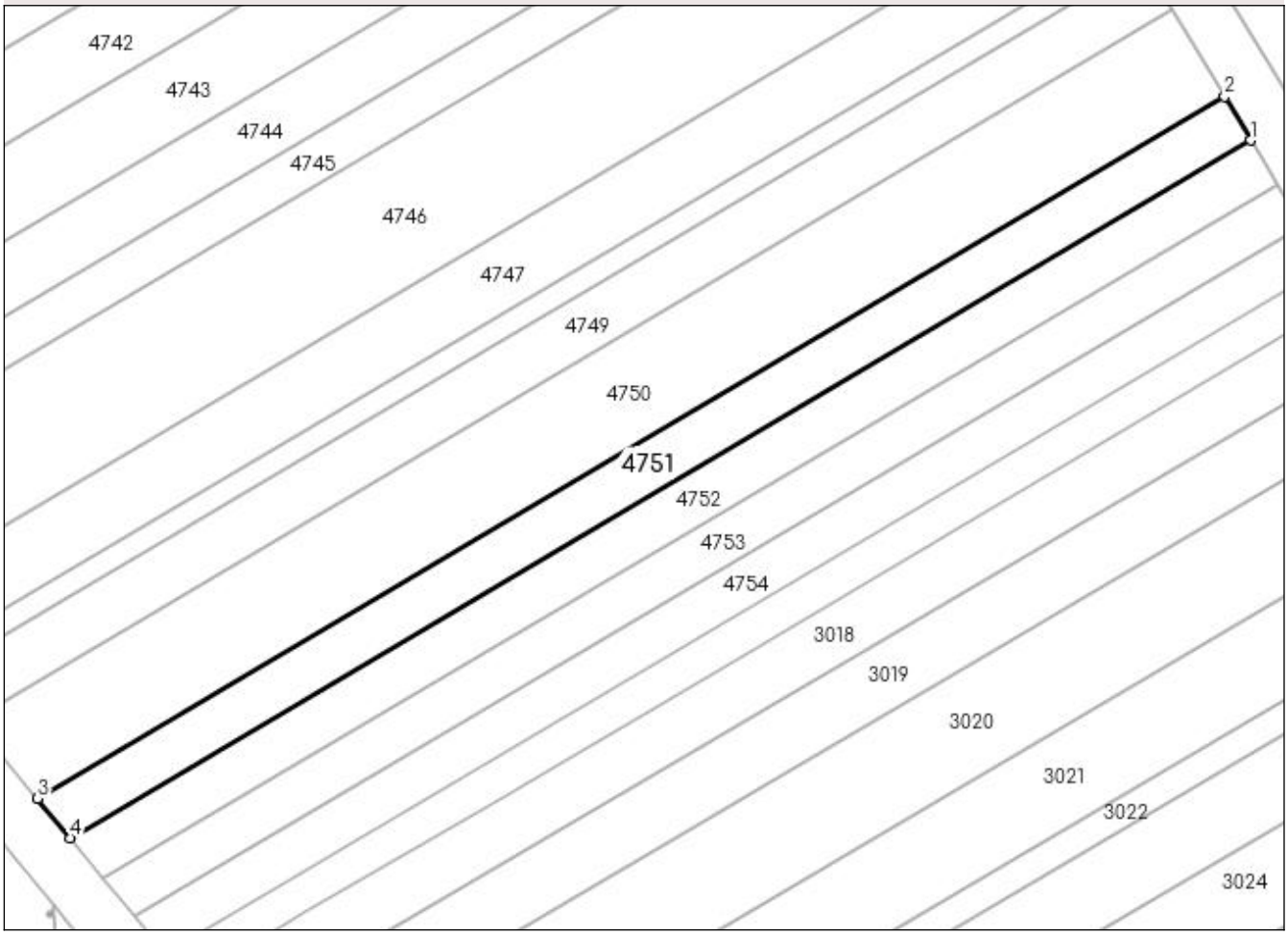

Date referitoare la teren

Crt	Categorie folosinţă	Intra vilan	Suprafaţa (mp)	Tarla	Parcelă	Nr. topo	Observaţii / Referinţe
1	arabil	NU	5.400	29	86/16	-	

Lungime Segmente
1) Valorile lungimilor segmentelor sunt obţinute din proiecţie în plan.

Punct început	X / Y	Punct sfârşit	X / Y	Lungime segment (** (m)
1	583.329,826 362.701,513	2	583.322,593 362.713,61	14.094
2	583.322,593 362.713,61	3	582.991,79 362.518,173	384.222
3	582.991,79 362.518,173	4	583.000,87 362.507,167	14.268
4	583.000,87 362.507,167	1	583.329,826 362.701,513	382.076

** Lungimile segmentelor sunt determinate în planul de proiecţie Stereo 70 şi sunt rotunjite la 1 milimetru.
*** Distanţa dintre puncte este formată din segmente cumulate ce sunt mai mici decât valoarea 1 milimetru.

DATE DESPRE IMOBILUL NR. 4752

Oficiul de Cadastru şi Publicitate Imobiliară PRAHOVA
Biroul de Cadastru şi Publicitate Imobiliară Ploieşti

A. Partea I. Descrierea imobilului

TEREN Extravilan

Adresa: Jud. Prahova

Nr. Crt	Nr cadastral Nr. topografic	Suprafaţa* (mp)	Observaţii / Referinţe
A1	21479	5.500	Sector cadastral:37 Teren neimprejmuit;

B. Partea II. Proprietari şi acte

Inscrieri privitoare la dreptul de proprietate şi alte drepturi reale		Referinţe
6020 / 11/01/2021		
Act Notarial nr. 2, din 11/01/2021 emis de NP Minea Octavian;		
B4	Intabulare, drept de PROPRIETATE, dobandit prin Succesiune, cota actuala 2/8, cota initiala 2/8	A1
	1) **STANCIU CONSTANTINA**	
B5	Intabulare, drept de PROPRIETATE, dobandit prin Succesiune, cota actuala 3/8, cota initiala 3/8	A1
	1) **STANCIU ION**	
B6	Intabulare, drept de PROPRIETATE, dobandit prin Succesiune, cota actuala 3/8, cota initiala 3/8	A1
	1) **NECULA DANIELA**	

C. Partea III. SARCINI .

Inscrieri privind dezmembramintele dreptului de proprietate, drepturi reale de garanţie şi sarcini	Referinţe
NU SUNT	

Anexa Nr. 1 La Partea I

Teren

Nr cadastral	Suprafaţa (mp)*	Observaţii / Referinţe
21479	5.500	

* Suprafaţa este determinată in planul de proiecţie Stereo 70.

DETALII LINIARE IMOBIL

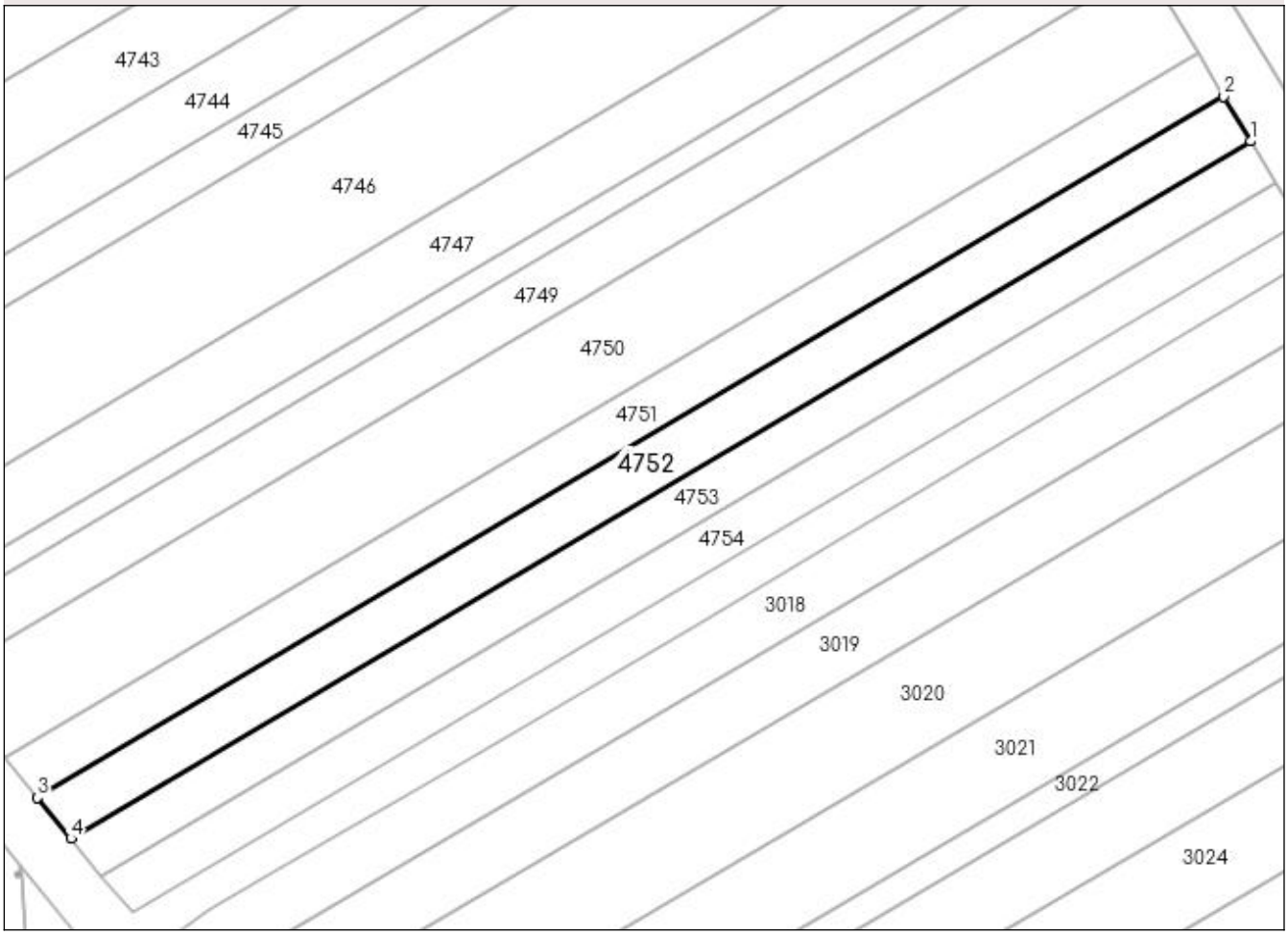

Date referitoare la teren

Crt	Categorie folosinţă	Intra vilan	Suprafaţa (mp)	Tarla	Parcelă	Nr. topo	Observaţii / Referinţe
1	arabil	NU	5.500	29	86/17	-	

Lungime Segmente
1) Valorile lungimilor segmentelor sunt obţinute din proiecţie în plan.

Punct început	X / Y	Punct sfârşit	X / Y	Lungime segment (** (m)
1	583.337,235 362.689,123	2	583.329,826 362.701,513	14.436
2	583.329,826 362.701,513	3	583.000,87 362.507,167	382.076
3	583.000,87 362.507,167	4	583.010,17 362.495,894	14.614
4	583.010,17 362.495,894	1	583.337,235 362.689,123	379.88

** Lungimile segmentelor sunt determinate în planul de proiecţie Stereo 70 şi sunt rotunjite la 1 milimetru.
*** Distanţa dintre puncte este formată din segmente cumulate ce sunt mai mici decât valoarea 1 milimetru.

DATE DESPRE IMOBILUL NR. 4753

Oficiul de Cadastru şi Publicitate Imobiliară PRAHOVA
Biroul de Cadastru şi Publicitate Imobiliară Ploieşti

A. Partea I. Descrierea imobilului

TEREN Extravilan

Adresa: Jud. Prahova

Nr. Crt	Nr cadastral Nr. topografic	Suprafaţa* (mp)	Observaţii / Referinţe
A1		5.000	Sector cadastral:37 Teren neimprejmuit;

B. Partea II. Proprietari şi acte

Inscrieri privitoare la dreptul de proprietate şi alte drepturi reale		Referinţe
/		
Act Administrativ nr. 30439, din 11/01/1995 emis de CJSDAPT PRAHOVA;		
B1	Intabulare, drept de PROPRIETATE, dobandit prin Reconstituire, cota actuala 1/1, cota initiala 1/1	A1
	1) **TUDOR GHEORGHE MARIN**, Lipsă CNP.	

C. Partea III. SARCINI .

Inscrieri privind dezmembramintele dreptului de proprietate, drepturi reale de garanţie şi sarcini	Referinţe
NU SUNT	

Anexa Nr. 1 La Partea I

Teren

Nr cadastral	Suprafaţa (mp)*	Observaţii / Referinţe
	5.000	

* Suprafaţa este determinată in planul de proiecţie Stereo 70.

DETALII LINIARE IMOBIL

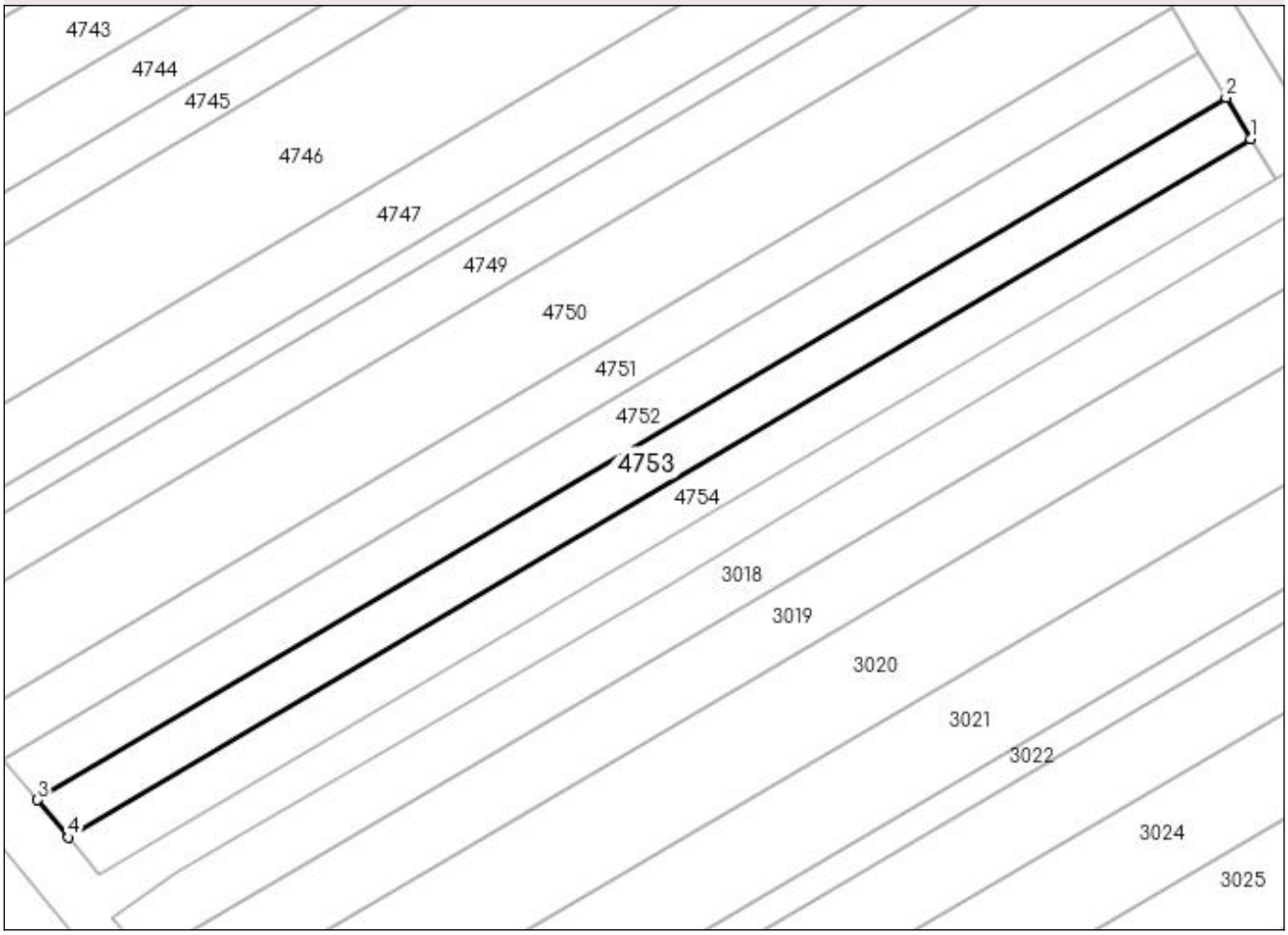

Date referitoare la teren

Crt	Categorie folosinţă	Intra vilan	Suprafaţa (mp)	Tarla	Parcelă	Nr. topo	Observaţii / Referinţe
1	arabil	NU	5.000	29	86/18	-	

Lungime Segmente
1) Valorile lungimilor segmentelor sunt obţinute din proiecţie în plan.

Punct început	X / Y	Punct sfârşit	X / Y	Lungime segment (** (m)
1	583.344,007 362.677,796	2	583.337,235 362.689,123	13.197
2	583.337,235 362.689,123	3	583.010,17 362.495,894	379.88
3	583.010,17 362.495,894	4	583.018,672 362.485,589	13.36
4	583.018,672 362.485,589	1	583.344,007 362.677,796	377.871

** Lungimile segmentelor sunt determinate în planul de proiecţie Stereo 70 şi sunt rotunjite la 1 milimetru.
*** Distanţa dintre puncte este formată din segmente cumulate ce sunt mai mici decât valoarea 1 milimetru.

DATE DESPRE IMOBILUL NR. 4754

Oficiul de Cadastru şi Publicitate Imobiliară PRAHOVA
Biroul de Cadastru şi Publicitate Imobiliară Ploieşti

A. Partea I. Descrierea imobilului

TEREN Extravilan

Adresa: Jud. Prahova

Nr. Crt	Nr cadastral Nr. topografic	Suprafaţa* (mp)	Observaţii / Referinţe
A1		5.000	Sector cadastral:37 Teren neimprejmuit;

B. Partea II. Proprietari şi acte

Inscrieri privitoare la dreptul de proprietate şi alte drepturi reale		Referinţe
/		
Act Administrativ nr. 24249, din 12/09/1999 emis de CJSDAPT PRAHOVA;		
B1	Intabulare, drept de PROPRIETATE, dobandit prin Reconstituire, cota actuala 1/1, cota initiala 1/1	A1
	1) **RADU NICOLAE ANCUŢA**, Lipsă CNP.	

C. Partea III. SARCINI .

Inscrieri privind dezmembramintele dreptului de proprietate, drepturi reale de garanţie şi sarcini	Referinţe
NU SUNT	

Anexa Nr. 1 La Partea I

Teren

Nr cadastral	Suprafaţa (mp)*	Observaţii / Referinţe
	5.000	

* Suprafaţa este determinată in planul de proiecţie Stereo 70.

DETALII LINIARE IMOBIL

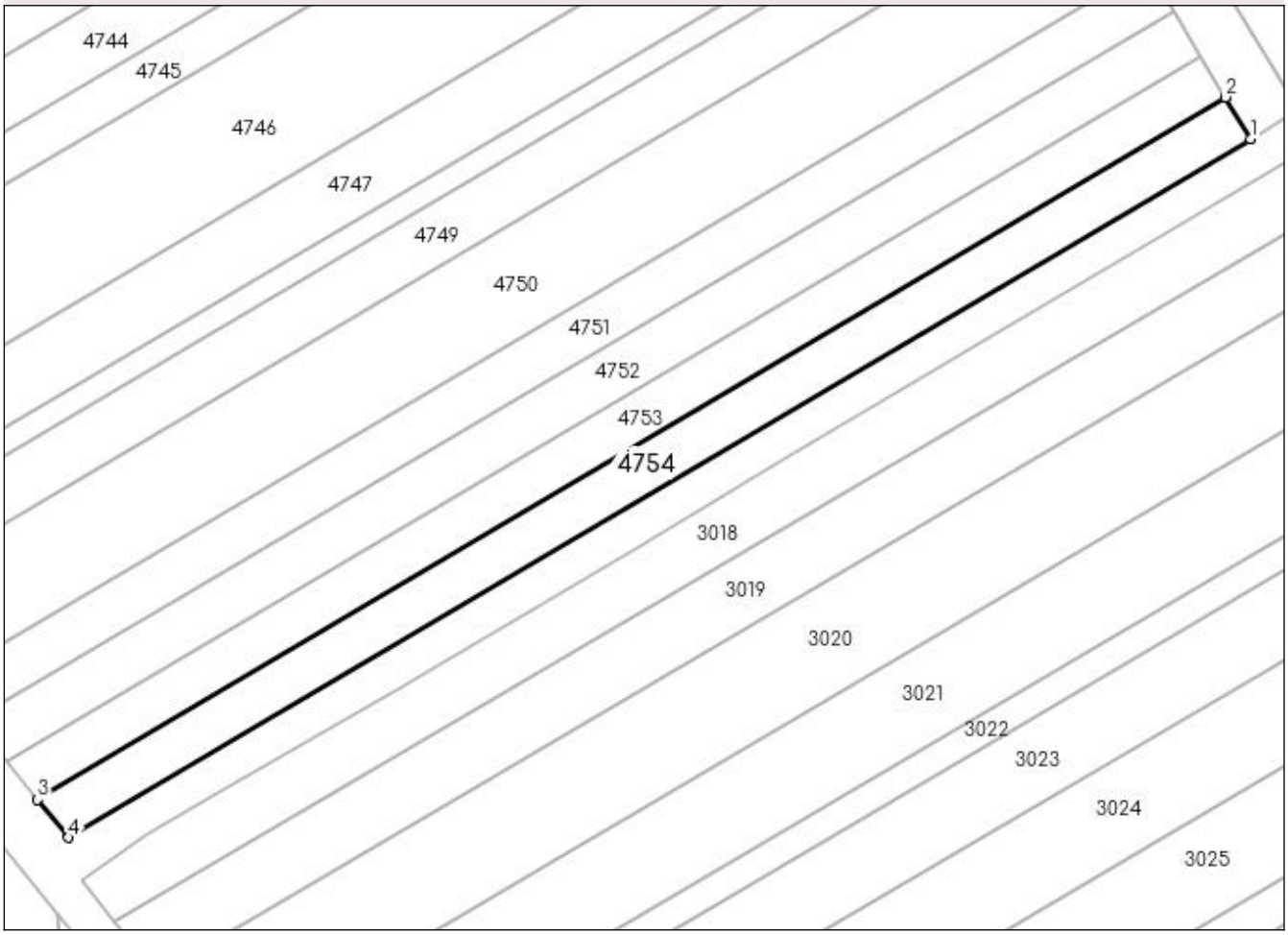

Date referitoare la teren

Crt	Categorie folosinţă	Intra vilan	Suprafaţa (mp)	Tarla	Parcelă	Nr. topo	Observaţii / Referinţe
1	arabil	NU	5.000	29	86/19	-	

Lungime Segmente
1) Valorile lungimilor segmentelor sunt obţinute din proiecţie în plan.

Punct început	X / Y	Punct sfârşit	X / Y	Lungime segment (** (m)
1	583.350,816 362.666,408	2	583.344,007 362.677,796	13.268
2	583.344,007 362.677,796	3	583.018,672 362.485,589	377.871
3	583.018,672 362.485,589	4	583.027,219 362.475,229	13.431
4	583.027,219 362.475,229	1	583.350,816 362.666,408	375.852

** Lungimile segmentelor sunt determinate în planul de proiecţie Stereo 70 şi sunt rotunjite la 1 milimetru.
*** Distanţa dintre puncte este formată din segmente cumulate ce sunt mai mici decât valoarea 1 milimetru.

DATE DESPRE IMOBILUL NR. 4755

Oficiul de Cadastru şi Publicitate Imobiliară PRAHOVA
Biroul de Cadastru şi Publicitate Imobiliară Ploieşti

A. Partea I. Descrierea imobilului

TEREN Extravilan

Adresa: Jud. Prahova

Nr. Crt	Nr cadastral Nr. topografic	Suprafaţa* (mp)	Observaţii / Referinţe
A1		5.000	Sector cadastral:37 Teren neimprejmuit;

B. Partea II. Proprietari şi acte

Inscrieri privitoare la dreptul de proprietate şi alte drepturi reale		Referinţe
/		
Act Administrativ nr. 28833, din 25/10/1994 emis de CJSDAPT PRAHOVA;		
B1	Intabulare, drept de PROPRIETATE, dobandit prin Reconstituire, cota actuala 1/1, cota initiala 1/1	A1
	1) **ILIE MATEI**, Lipsă CNP. 2) **ALBULESCU MARIA**, Lipsă CNP.	

C. Partea III. SARCINI .

Inscrieri privind dezmembramintele dreptului de proprietate, drepturi reale de garanţie şi sarcini	Referinţe
NU SUNT	

Anexa Nr. 1 La Partea I

Teren

Nr cadastral	Suprafaţa (mp)*	Observaţii / Referinţe
	5.000	

* Suprafaţa este determinată in planul de proiecţie Stereo 70.

DETALII LINIARE IMOBIL

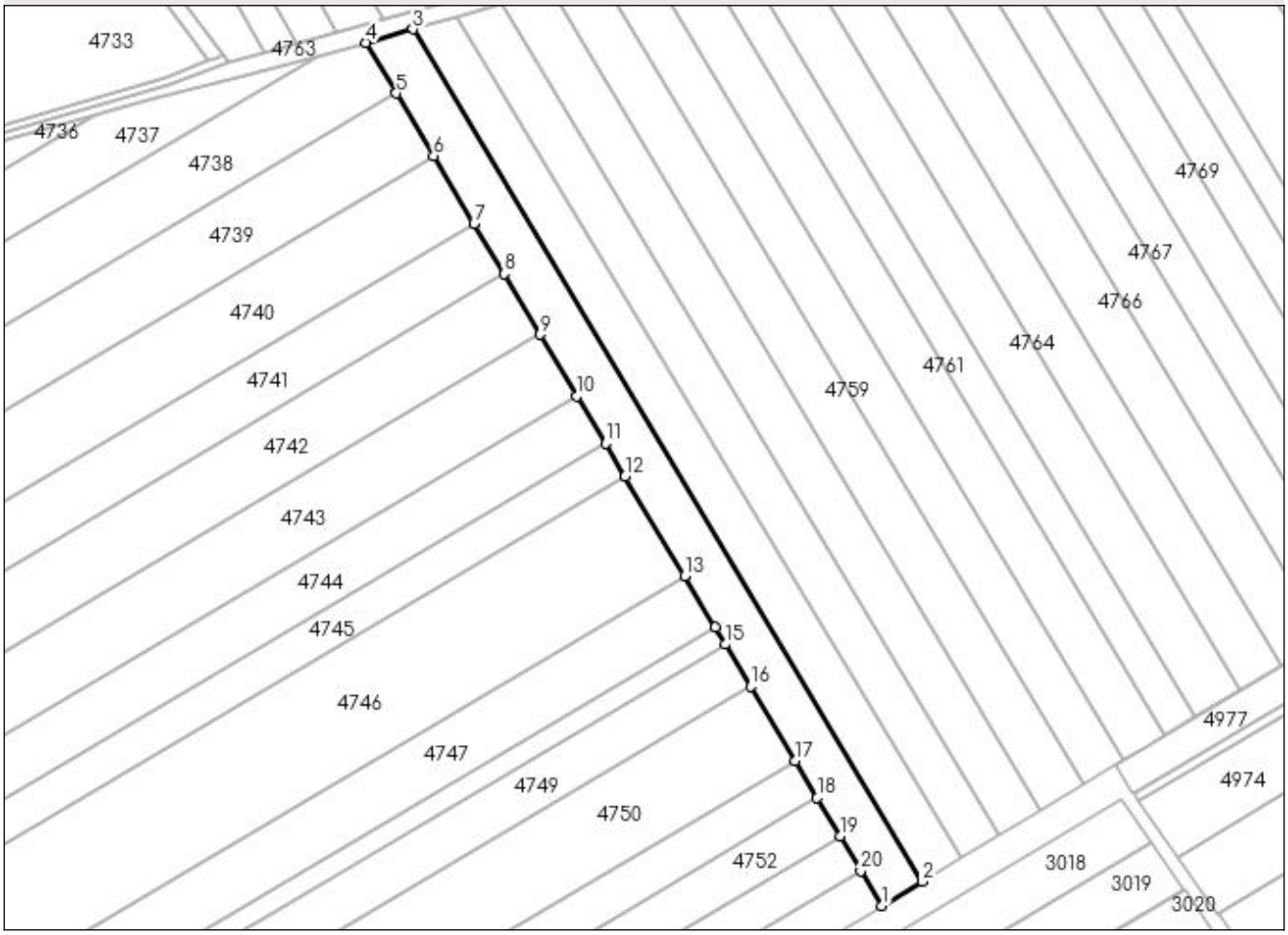

Date referitoare la teren

Crt	Categorie folosinţă	Intra vilan	Suprafaţa (mp)	Tarla	Parcelă	Nr. topo	Observaţii / Referinţe
1	arabil	NU	5.000	29	86/20	-	

Lungime Segmente

1) Valorile lungimilor segmentelor sunt obţinute din proiecţie în plan.

Punct început	X / Y	Punct sfârşit	X / Y	Lungime segment (** (m)
1	583.350,816 362.666,408	2	583.363,989 362.674,336	15.375
2	583.363,989 362.674,336	3	583.198,156 362.951,68	323.141
3	583.198,156 362.951,68	4	583.182,852 362.947,318	15.913
4	583.182,852 362.947,318	5	583.192,73 362.930,798	19.248
5	583.192,73 362.930,798	6	583.204,922 362.910,407	23.758

Punct început	X / Y	Punct sfârşit	X / Y	Lungime segment (** (m)
6	583.204,922 362.910,407	7	583.218,085 362.888,393	25.649
7	583.218,085 362.888,393	8	583.227,884 362.872,005	19.094
8	583.227,884 362.872,005	9	583.239,633 362.852,355	22.895
9	583.239,633 362.852,355	10	583.251,611 362.832,323	23.34
10	583.251,611 362.832,323	11	583.260,886 362.816,811	18.073
11	583.260,886 362.816,811	12	583.267,277 362.806,122	12.454
12	583.267,277 362.806,122	13	583.286,628 362.773,759	37.707
13	583.286,628 362.773,759	14	583.296,673 362.756,959	19.574
14	583.296,673 362.756,959	15	583.299,951 362.751,478	6.386
15	583.299,951 362.751,478	16	583.308,115 362.737,823	15.909
16	583.308,115 362.737,823	17	583.322,593 362.713,61	28.211
17	583.322,593 362.713,61	18	583.329,826 362.701,513	14.094
18	583.329,826 362.701,513	19	583.337,235 362.689,123	14.436
19	583.337,235 362.689,123	20	583.344,007 362.677,796	13.197
20	583.344,007 362.677,796	1	583.350,816 362.666,408	13.268

**** Lungimile segmentelor sunt determinate în planul de proiecţie Stereo 70 şi sunt rotunjite la 1 milimetru.**
***** Distanţa dintre puncte este formată din segmente cumulate ce sunt mai mici decât valoarea 1 milimetru.**

DATE DESPRE IMOBILUL NR. 4756

Oficiul de Cadastru şi Publicitate Imobiliară PRAHOVA
Biroul de Cadastru şi Publicitate Imobiliară Ploieşti

A. Partea I. Descrierea imobilului

TEREN Extravilan

Adresa: Jud. Prahova

Nr. Crt	Nr cadastral Nr. topografic	Suprafaţa* (mp)	Observaţii / Referinţe
A1		4.700	Sector cadastral:37 Teren neimprejmuit;

B. Partea II. Proprietari şi acte

Inscrieri privitoare la dreptul de proprietate şi alte drepturi reale		Referinţe
/		
Act Administrativ nr. 20607, din 24/08/1994 emis de CJSDAPT PRAHOVA;		
B1	Intabulare, drept de PROPRIETATE, dobandit prin Reconstituire, cota actuala 1/1, cota initiala 1/1	A1
	1) **COMAN DUMITRU CONSTANTIN**, Lipsă CNP.	

C. Partea III. SARCINI .

Inscrieri privind dezmembramintele dreptului de proprietate, drepturi reale de garanţie şi sarcini	Referinţe
NU SUNT	

Anexa Nr. 1 La Partea I

Teren

Nr cadastral	Suprafaţa (mp)*	Observaţii / Referinţe
	4.700	

* Suprafaţa este determinată in planul de proiecţie Stereo 70.

DETALII LINIARE IMOBIL

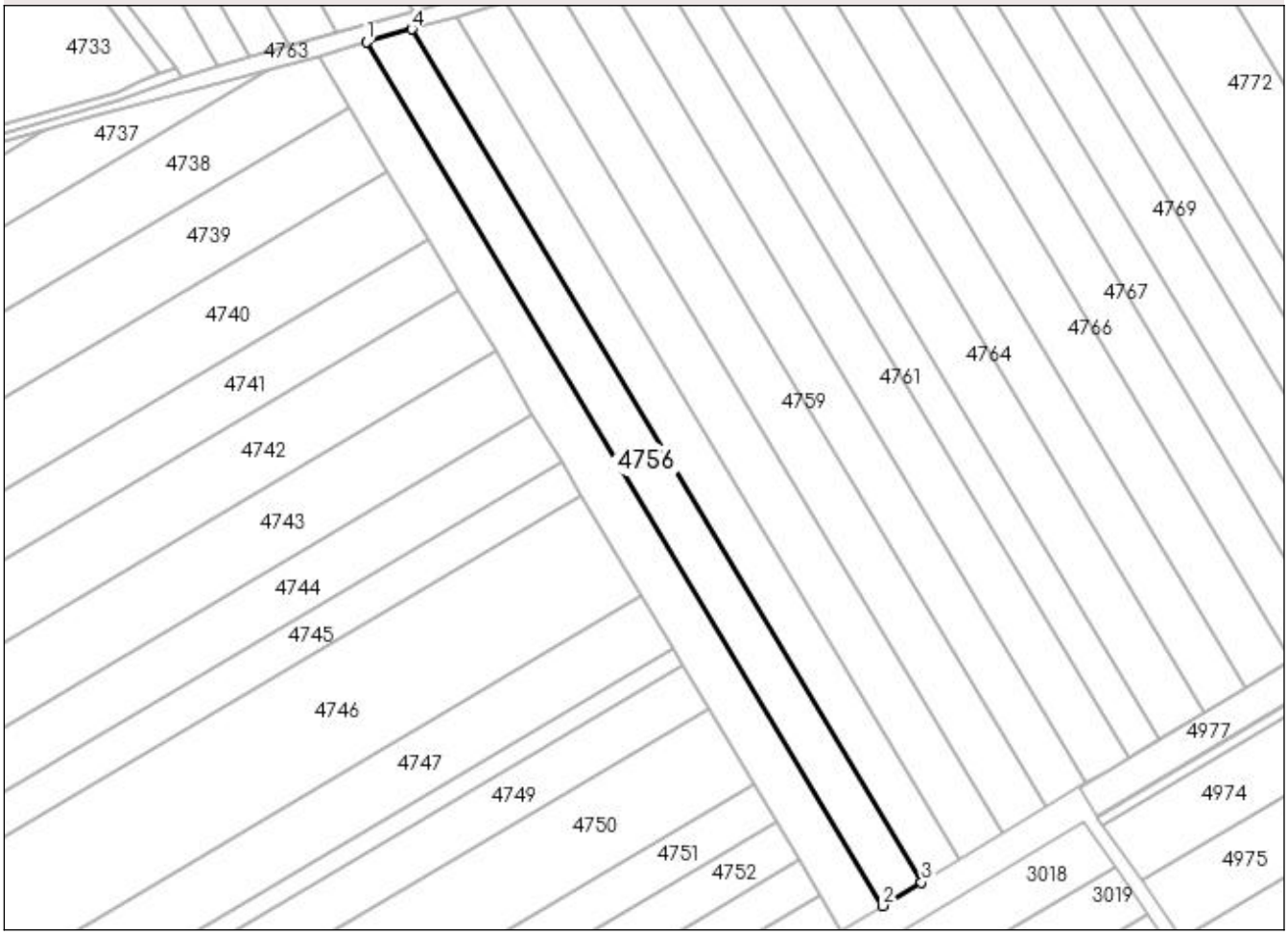

Date referitoare la teren

Crt	Categorie folosinţă	Intra vilan	Suprafaţa (mp)	Tarla	Parcelă	Nr. topo	Observaţii / Referinţe
1	arabil	NU	4.700	29	86/21	-	

Lungime Segmente

1) Valorile lungimilor segmentelor sunt obţinute din proiecţie în plan.

Punct început	X / Y	Punct sfârşit	X / Y	Lungime segment (** (m)
1	583.198,156 362.951,68	2	583.363,989 362.674,336	323.141
2	583.363,989 362.674,336	3	583.376,528 362.681,882	14.635
3	583.376,528 362.681,882	4	583.212,716 362.955,846	319.203
4	583.212,716 362.955,846	1	583.198,156 362.951,68	15.144

** Lungimile segmentelor sunt determinate în planul de proiecţie Stereo 70 şi sunt rotunjite la 1 milimetru.
*** Distanţa dintre puncte este formată din segmente cumulate ce sunt mai mici decât valoarea 1 milimetru.

DATE DESPRE IMOBILUL NR. 4757

Oficiul de Cadastru şi Publicitate Imobiliară PRAHOVA
Biroul de Cadastru şi Publicitate Imobiliară Ploieşti

A. Partea I. Descrierea imobilului

TEREN Extravilan

Adresa: Jud. Prahova

Nr. Crt	Nr cadastral Nr. topografic	Suprafaţa* (mp)	Observaţii / Referinţe
A1		4.600	Sector cadastral:37 Teren neimprejmuit;

B. Partea II. Proprietari şi acte

Inscrieri privitoare la dreptul de proprietate şi alte drepturi reale		Referinţe
/		
Act Administrativ nr. 20681, din 30/08/1994 emis de CJSDAPT PRAHOVA;		
B1	Intabulare, drept de PROPRIETATE, dobandit prin Reconstituire, cota actuala 1/1, cota initiala 1/1	A1
	1) **RADU MARIN CONSTANTIN**, Lipsă CNP.	

C. Partea III. SARCINI .

Inscrieri privind dezmembramintele dreptului de proprietate, drepturi reale de garanţie şi sarcini	Referinţe
NU SUNT	

Anexa Nr. 1 La Partea I

Teren

Nr cadastral	Suprafaţa (mp)*	Observaţii / Referinţe
	4.600	

* Suprafaţa este determinată in planul de proiecţie Stereo 70.

DETALII LINIARE IMOBIL

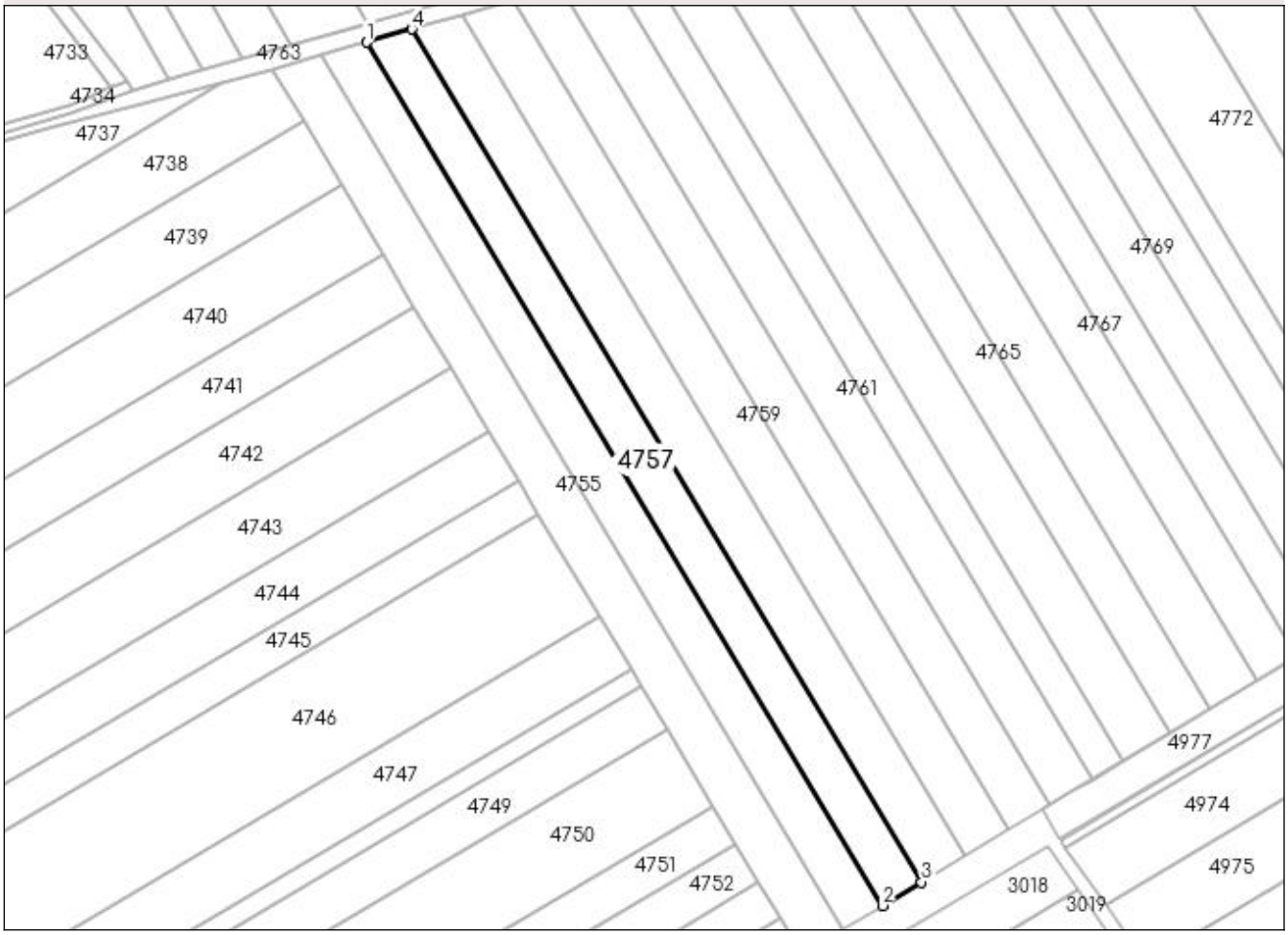

Date referitoare la teren

Crt	Categorie folosinţă	Intra vilan	Suprafaţa (mp)	Tarla	Parcelă	Nr. topo	Observaţii / Referinţe
1	arabil	NU	4.600	29	86/22	-	

Lungime Segmente

1) Valorile lungimilor segmentelor sunt obţinute din proiecţie în plan.

Punct început	X / Y	Punct sfârşit	X / Y	Lungime segment (** (m)
1	583.212,716 362.955,846	2	583.376,528 362.681,882	319.203
2	583.376,528 362.681,882	3	583.388,951 362.689,359	14.5
3	583.388,951 362.689,359	4	583.227,134 362.959,986	315.315
4	583.227,134 362.959,986	1	583.212,716 362.955,846	15.001

** Lungimile segmentelor sunt determinate în planul de proiecţie Stereo 70 şi sunt rotunjite la 1 milimetru.
*** Distanţa dintre puncte este formată din segmente cumulate ce sunt mai mici decât valoarea 1 milimetru.

DATE DESPRE IMOBILUL NR. 4758

Oficiul de Cadastru şi Publicitate Imobiliară PRAHOVA
Biroul de Cadastru şi Publicitate Imobiliară Ploieşti

A. Partea I. Descrierea imobilului

TEREN Extravilan

Adresa: Jud. Prahova

Nr. Crt	Nr cadastral Nr. topografic	Suprafaţa* (mp)	Observaţii / Referinţe
A1		5.000	Sector cadastral:37 Teren neimprejmuit;

B. Partea II. Proprietari şi acte

Inscrieri privitoare la dreptul de proprietate şi alte drepturi reale		Referinţe
/		
Act Administrativ nr. 20698, din 31/08/1994 emis de CJSDAPT PRAHOVA;		
B1	Intabulare, drept de PROPRIETATE, dobandit prin Reconstituire, cota actuala 1/1, cota initiala 1/1	A1
	1) **ION GHEORGHE ANA**, Lipsă CNP.	

C. Partea III. SARCINI .

Inscrieri privind dezmembramintele dreptului de proprietate, drepturi reale de garanţie şi sarcini	Referinţe
NU SUNT	

Anexa Nr. 1 La Partea I

Teren

Nr cadastral	Suprafaţa (mp)*	Observaţii / Referinţe
	5.000	

* Suprafaţa este determinată in planul de proiecţie Stereo 70.

DETALII LINIARE IMOBIL

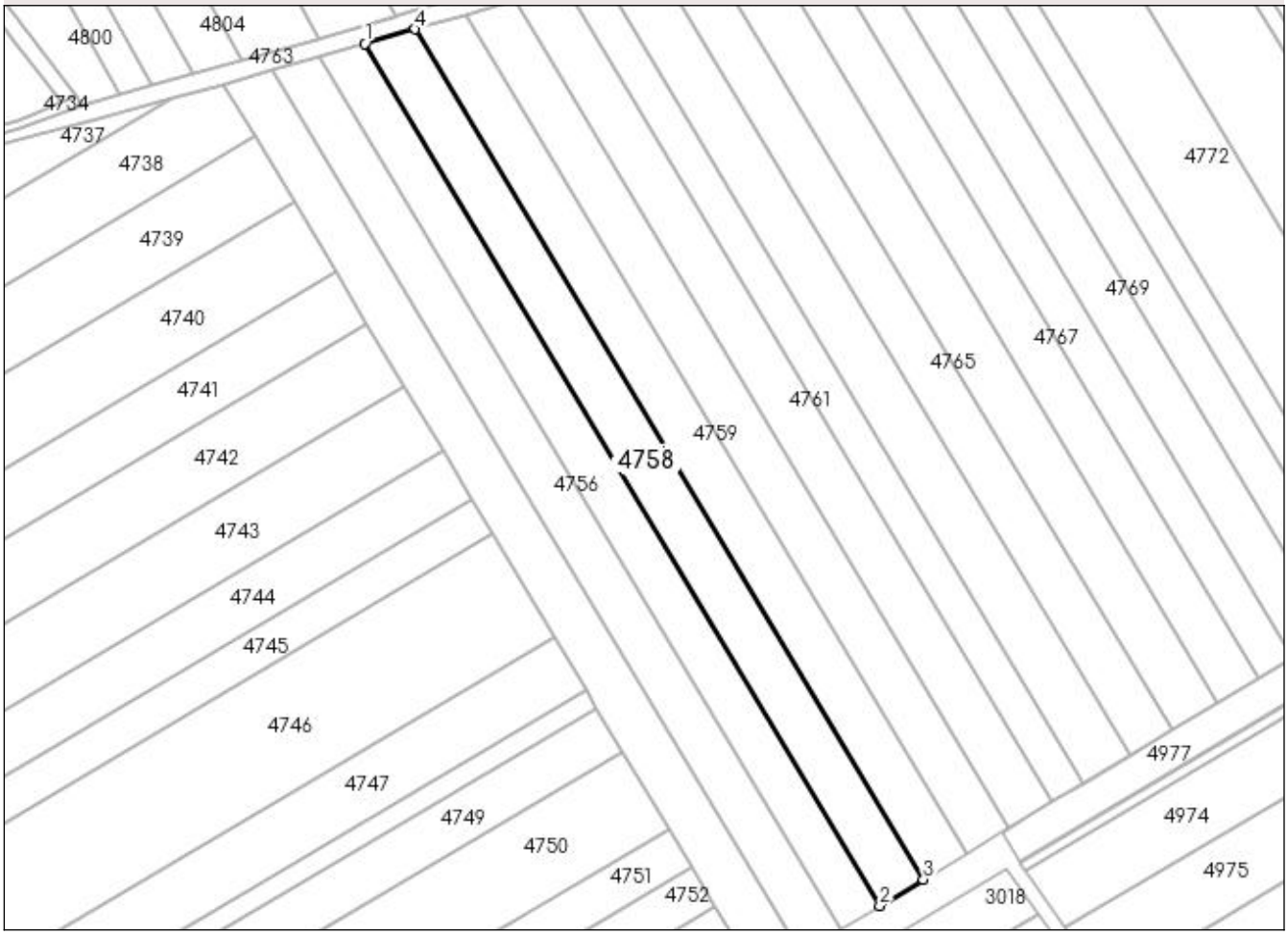

Date referitoare la teren

Crt	Categorie folosinţă	Intra vilan	Suprafaţa (mp)	Tarla	Parcelă	Nr. topo	Observaţii / Referinţe
1	arabil	NU	5.000	29	86/23	-	

Lungime Segmente

1) Valorile lungimilor segmentelor sunt obţinute din proiecţie în plan.

Punct început	X / Y	Punct sfârşit	X / Y	Lungime segment (** (m)
1	583.227,134 362.959,986	2	583.388,951 362.689,359	315.315
2	583.388,951 362.689,359	3	583.402,63 362.697,592	15.966
3	583.402,63 362.697,592	4	583.243,018 362.964,532	311.019
4	583.243,018 362.964,532	1	583.227,134 362.959,986	16.522

** Lungimile segmentelor sunt determinate în planul de proiecţie Stereo 70 şi sunt rotunjite la 1 milimetru.
*** Distanţa dintre puncte este formată din segmente cumulate ce sunt mai mici decât valoarea 1 milimetru.

DATE DESPRE IMOBILUL NR. 4759

Oficiul de Cadastru şi Publicitate Imobiliară PRAHOVA
Biroul de Cadastru şi Publicitate Imobiliară Ploieşti

A. Partea I. Descrierea imobilului

TEREN Extravilan

Adresa: Jud. Prahova

Nr. Crt	Nr cadastral Nr. topografic	Suprafaţa* (mp)	Observaţii / Referinţe
A1		5.000	Sector cadastral:37 Teren neimprejmuit;

B. Partea II. Proprietari şi acte

Inscrieri privitoare la dreptul de proprietate şi alte drepturi reale		Referinţe
/		
Act Administrativ nr. 20615, din 25/08/1994 emis de CJSDAPT PRAHOVA;		
B1	Intabulare, drept de PROPRIETATE, dobandit prin Reconstituire, cota actuala 1/1, cota initiala 1/1	A1
	1) **DUMITRU STEFAN IOANA**, Lipsă CNP.	

C. Partea III. SARCINI .

Inscrieri privind dezmembramintele dreptului de proprietate, drepturi reale de garanţie şi sarcini	Referinţe
NU SUNT	

Anexa Nr. 1 La Partea I

Teren

Nr cadastral	Suprafaţa (mp)*	Observaţii / Referinţe
	5.000	

* Suprafaţa este determinată in planul de proiecţie Stereo 70.

DETALII LINIARE IMOBIL

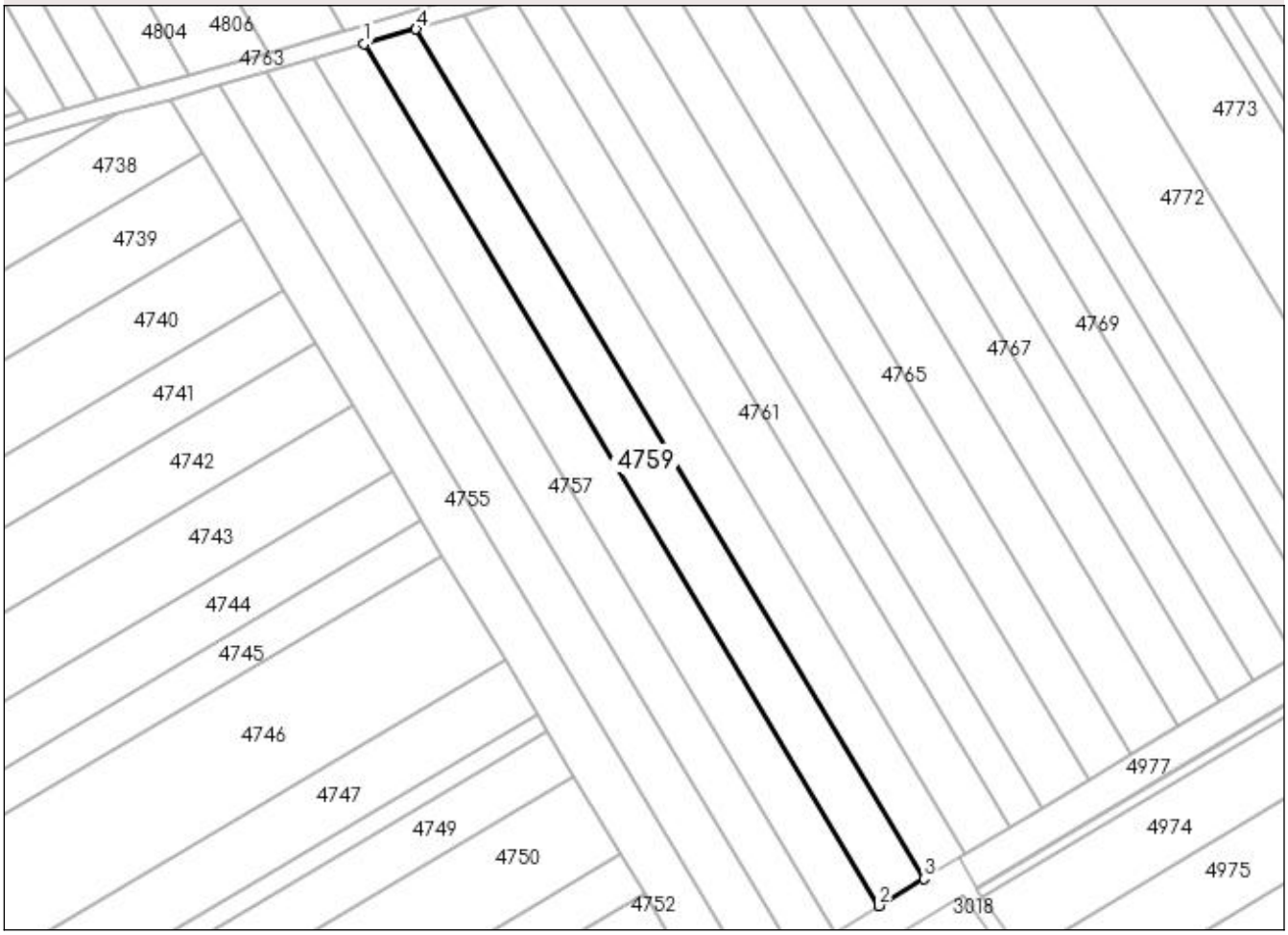

Date referitoare la teren

Crt	Categorie folosinţă	Intra vilan	Suprafaţa (mp)	Tarla	Parcelă	Nr. topo	Observaţii / Referinţe
1	arabil	NU	5.000	29	86/24	-	

Lungime Segmente
1) Valorile lungimilor segmentelor sunt obţinute din proiecţie în plan.

Punct început	X / Y	Punct sfârşit	X / Y	Lungime segment (** (m)
1	583.243,018 362.964,532	2	583.402,63 362.697,592	311.019
2	583.402,63 362.697,592	3	583.416,501 362.705,94	16.189
3	583.416,501 362.705,94	4	583.259,128 362.969,137	306.658
4	583.259,128 362.969,137	1	583.243,018 362.964,532	16.755

** Lungimile segmentelor sunt determinate în planul de proiecţie Stereo 70 şi sunt rotunjite la 1 milimetru.
*** Distanţa dintre puncte este formată din segmente cumulate ce sunt mai mici decât valoarea 1 milimetru.

DATE DESPRE IMOBILUL NR. 4760

Oficiul de Cadastru şi Publicitate Imobiliară PRAHOVA
Biroul de Cadastru şi Publicitate Imobiliară Ploieşti

A. Partea I. Descrierea imobilului

TEREN Extravilan

Adresa: Jud. Prahova

Nr. Crt	Nr cadastral Nr. topografic	Suprafaţa* (mp)	Observaţii / Referinţe
A1		4.600	Sector cadastral:37 Teren neimprejmuit;

B. Partea II. Proprietari şi acte

Inscrieri privitoare la dreptul de proprietate şi alte drepturi reale		Referinţe
/		
Act Administrativ nr. 26028, din 26/08/1994 emis de CJSDAPT PRAHOVA;		
B1	Intabulare, drept de PROPRIETATE, dobandit prin Reconstituire, cota actuala 1/1, cota initiala 1/1	A1
	1) **DRAGNEA ION IOANA**, Lipsă CNP.	

C. Partea III. SARCINI .

Inscrieri privind dezmembramintele dreptului de proprietate, drepturi reale de garanţie şi sarcini	Referinţe
NU SUNT	

Anexa Nr. 1 La Partea I

Teren

Nr cadastral	Suprafaţa (mp)*	Observaţii / Referinţe
	4.600	

* Suprafaţa este determinată in planul de proiecţie Stereo 70.

DETALII LINIARE IMOBIL



Date referitoare la teren

Crt	Categorie folosinţă	Intra vilan	Suprafaţa (mp)	Tarla	Parcelă	Nr. topo	Observaţii / Referinţe
1	arabil	NU	4.600	29	86/25	-	

Lungime Segmente
1) Valorile lungimilor segmentelor sunt obţinute din proiecţie în plan.

Punct început	X / Y	Punct sfârşit	X / Y	Lungime segment (** (m)
1	583.259,128 362.969,137	2	583.416,501 362.705,94	306.658
2	583.416,501 362.705,94	3	583.429,44 362.713,727	15.101
3	583.429,44 362.713,727	4	583.274,153 362.973,433	302.591
4	583.274,153 362.973,433	1	583.259,128 362.969,137	15.627

** Lungimile segmentelor sunt determinate în planul de proiecţie Stereo 70 şi sunt rotunjite la 1 milimetru.
*** Distanţa dintre puncte este formată din segmente cumulate ce sunt mai mici decât valoarea 1 milimetru.

DATE DESPRE IMOBILUL NR. 4761

Oficiul de Cadastru şi Publicitate Imobiliară PRAHOVA
Biroul de Cadastru şi Publicitate Imobiliară Ploieşti

A. Partea I. Descrierea imobilului

TEREN Extravilan

Adresa: Jud. Prahova

Nr. Crt	Nr cadastral Nr. topografic	Suprafaţa* (mp)	Observaţii / Referinţe
A1		4.800	Sector cadastral:37 Teren neimprejmuit;

B. Partea II. Proprietari şi acte

Inscrieri privitoare la dreptul de proprietate şi alte drepturi reale		Referinţe
/		
Act Administrativ nr. 20659, din 26/08/1999 emis de CJSDAPT PRAHOVA;		
B1	Intabulare, drept de PROPRIETATE, dobandit prin Reconstituire, cota actuala 1/1, cota initiala 1/1	A1
	1) **ALECU MARIA**, Lipsă CNP. 2) **ALDEA GHEORGHE**, Lipsă CNP.	

C. Partea III. SARCINI .

Inscrieri privind dezmembramintele dreptului de proprietate, drepturi reale de garanţie şi sarcini	Referinţe
NU SUNT	

Anexa Nr. 1 La Partea I

Teren

Nr cadastral	Suprafaţa (mp)*	Observaţii / Referinţe
	4.800	

* Suprafaţa este determinată in planul de proiecţie Stereo 70.

DETALII LINIARE IMOBIL

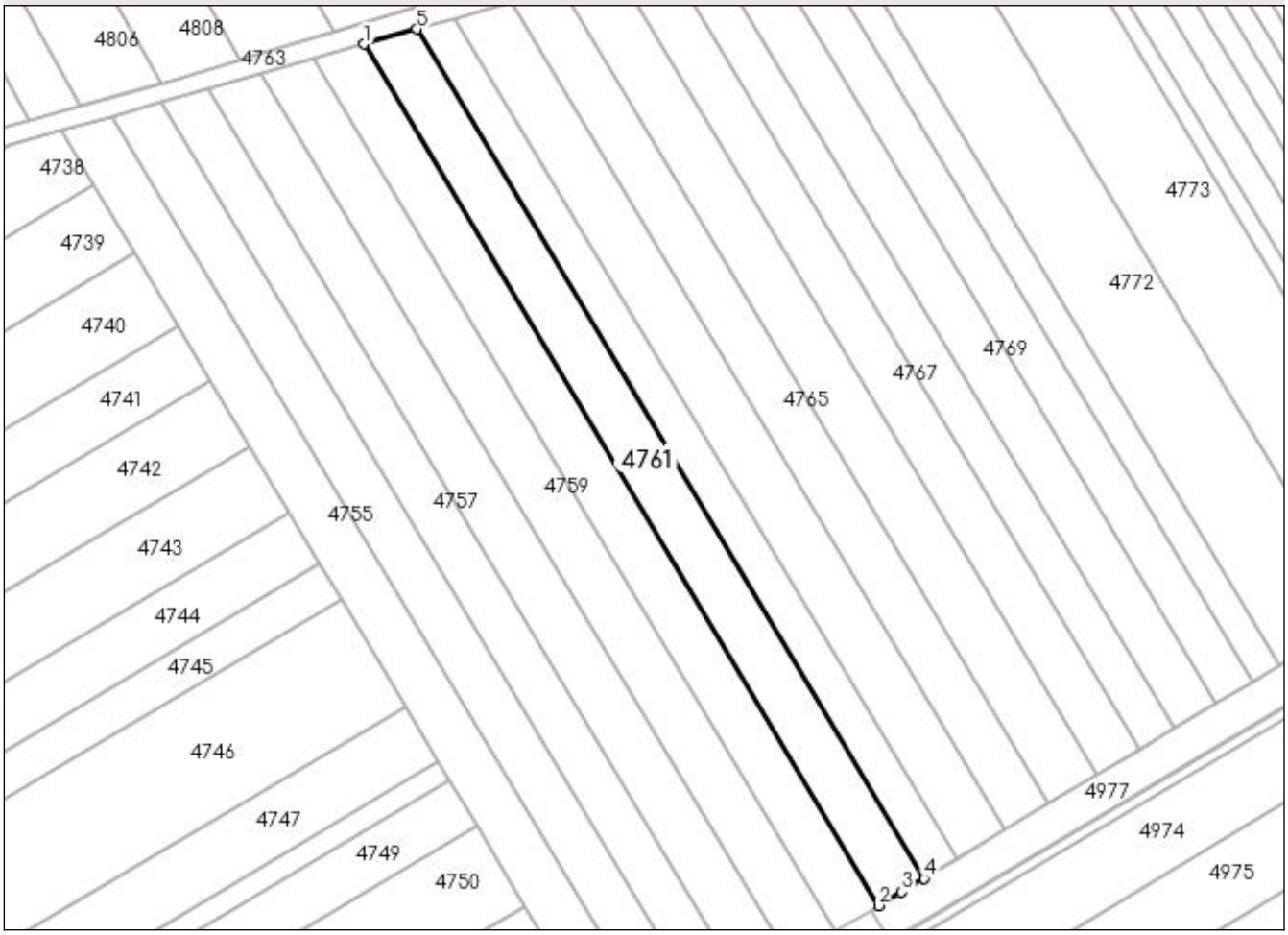

Date referitoare la teren

Crt	Categorie folosinţă	Intra vilan	Suprafaţa (mp)	Tarla	Parcelă	Nr. topo	Observaţii / Referinţe
1	arabil	NU	4.800	29	86/26	-	

Lungime Segmente

1) Valorile lungimilor segmentelor sunt obţinute din proiecţie în plan.

Punct început	X / Y	Punct sfârşit	X / Y	Lungime segment (** (m)
1	583.274,153 362.973,433	2	583.429,44 362.713,727	302.591
2	583.429,44 362.713,727	3	583.436,331 362.717,874	8.043
3	583.436,331 362.717,874	4	583.443,135 362.721,954	7.934
4	583.443,135 362.721,954	5	583.290,05 362.977,978	298.301
5	583.290,05 362.977,978	1	583.274,153 362.973,433	16.534

** Lungimile segmentelor sunt determinate în planul de proiecţie Stereo 70 şi sunt rotunjite la 1 milimetru.
*** Distanţa dintre puncte este formată din segmente cumulate ce sunt mai mici decât valoarea 1 milimetru.

DATE DESPRE IMOBILUL NR. 4762

Oficiul de Cadastru şi Publicitate Imobiliară PRAHOVA
Biroul de Cadastru şi Publicitate Imobiliară Ploiești

A. Partea I. Descrierea imobilului

TEREN Extravilan

Adresa: Jud. Prahova

Nr. Crt	Nr cadastral Nr. topografic	Suprafaţa* (mp)	Observaţii / Referinţe
A1		3.400	Sector cadastral:37 Teren neimprejmuit;

B. Partea II. Proprietari şi acte

Inscrieri privitoare la dreptul de proprietate şi alte drepturi reale		Referinţe
/		
Act Administrativ nr. 20665, din 29/08/1994 emis de CJSDAPT PRAHOVA;		
B1	Intabulare, drept de PROPRIETATE, dobandit prin Reconstituire, cota actuala 1/1, cota initiala 1/1	A1
	1) **IONIŢĂ ION**, Lipsă CNP. 2) **DUMITRU SORA**, Lipsă CNP. 3) **IONIŢĂ GHEORGHE**, Lipsă CNP.	

C. Partea III. SARCINI .

Inscrieri privind dezmembramintele dreptului de proprietate, drepturi reale de garanţie şi sarcini	Referinţe
NU SUNT	

Anexa Nr. 1 La Partea I

Teren

Nr cadastral	Suprafaţa (mp)*	Observaţii / Referinţe
	3.400	

* Suprafaţa este determinată in planul de proiecţie Stereo 70.

DETALII LINIARE IMOBIL



Date referitoare la teren

Crt	Categorie folosinţă	Intra vilan	Suprafaţa (mp)	Tarla	Parcelă	Nr. topo	Observaţii / Referinţe
1	arabil	NU	3.400	29	86/27	-	

Lungime Segmente
1) Valorile lungimilor segmentelor sunt obţinute din proiecţie în plan.

Punct început	X / Y	Punct sfârşit	X / Y	Lungime segment (** (m)
1	583.290,05 362.977,978	2	583.443,135 362.721,954	298.301
2	583.443,135 362.721,954	3	583.452,96 362.727,847	11.457
3	583.452,96 362.727,847	4	583.301,45 362.981,237	295.232
4	583.301,45 362.981,237	1	583.290,05 362.977,978	11.857

** Lungimile segmentelor sunt determinate în planul de proiecţie Stereo 70 şi sunt rotunjite la 1 milimetru.
*** Distanţa dintre puncte este formată din segmente cumulate ce sunt mai mici decât valoarea 1 milimetru.

DATE DESPRE IMOBILUL NR. 4763

Oficiul de Cadastru şi Publicitate Imobiliară PRAHOVA
Biroul de Cadastru şi Publicitate Imobiliară Ploieşti

A. Partea I. Descrierea imobilului

TEREN Extravilan

Adresa: Jud. Prahova, HC 85 (Cp 8), Poienarii-Burchii, jud. Prahova

Nr. Crt	Nr cadastral Nr. topografic	Suprafaţa* (mp)	Observaţii / Referinţe
A1	26062	Din acte: 4.898 Masurata: 4.895	Sector cadastral:37 Teren neimprejmuit;

B. Partea II. Proprietari şi acte

Inscrieri privitoare la dreptul de proprietate şi alte drepturi reale		Referinţe
28107 / 02/03/2022		
Act Normativ nr. 1705, din 21/12/2006 emis de GUVERNUL ROMANIEI (act administrativ nr 3562 din 09.11.2021, emis de AGENTIA NATIONALA DE IMBUNATATIRI FUNCIARE);		
B1	Intabulare, drept de PROPRIETATE, dobandit prin Lege, cota actuala 1/1, cota initiala 1/1	A1
	1) **STATUL ROMAN**, CIF:9999999999999, Lipsă CUI.; (domeniul public)	
B2	Intabulare, drept de ADMINISTRARE	A1
	1) **AGENTIA NATIONALA DE IMBUNATATIRI FUNCIARE**, CIF:29275212	

C. Partea III. SARCINI .

Inscrieri privind dezmembramintele dreptului de proprietate, drepturi reale de garanţie şi sarcini	Referinţe
NU SUNT	

Anexa Nr. 1 La Partea I

Teren

Nr cadastral	Suprafaţa (mp)*	Observaţii / Referinţe
26062	Din acte: 4.898 Masurata: 4.895	

* Suprafaţa este determinată in planul de proiecţie Stereo 70.

DETALII LINIARE IMOBIL

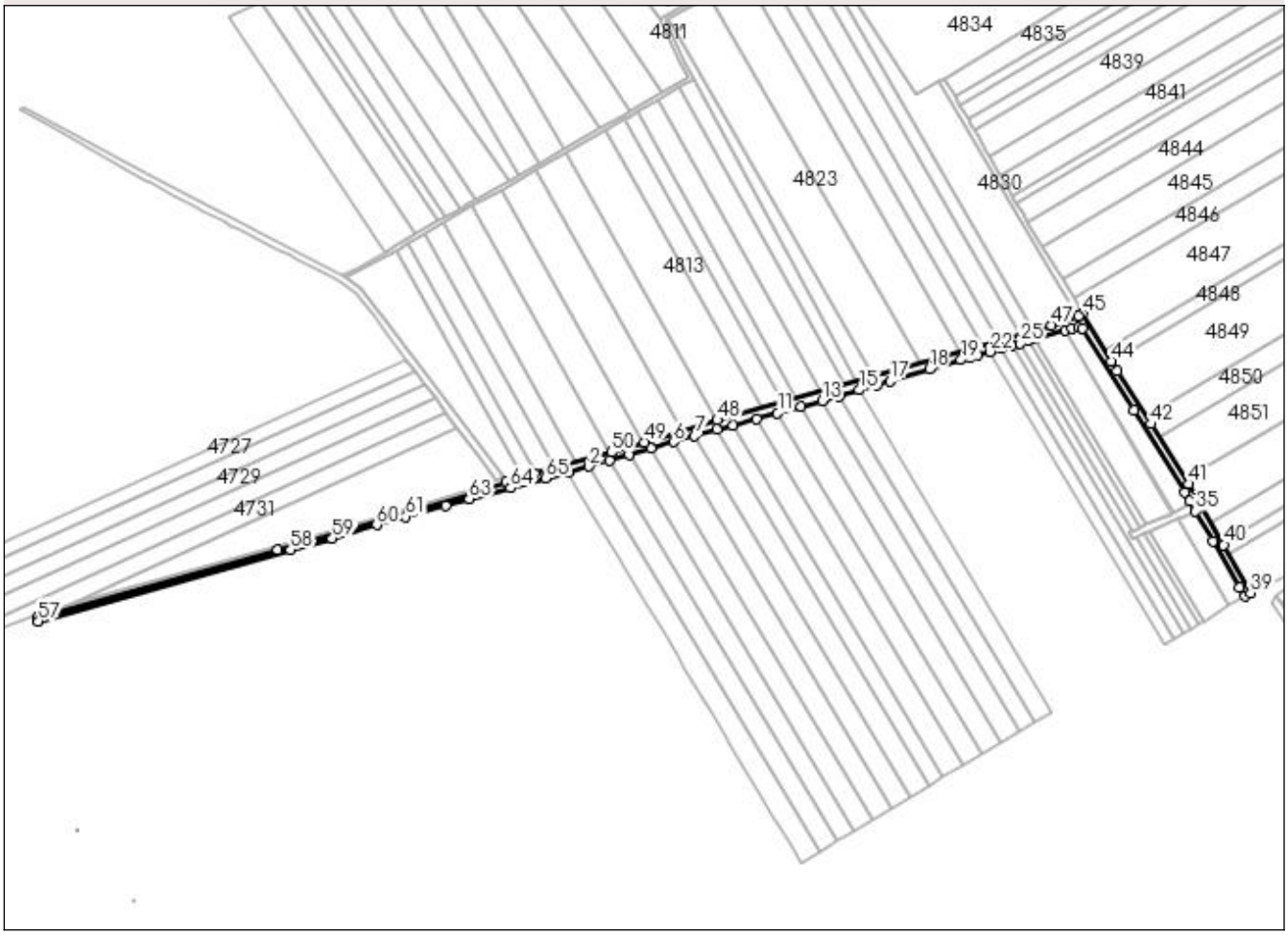

Date referitoare la teren

Crt	Categorie folosinţă	Intra vilan	Suprafaţa (mp)	Tarla	Parcelă	Nr. topo	Observaţii / Referinţe
1	ape curgatoare	NU	4.895	29	-	-	Neimprejmuit, extravilan, Domeniul Public

Lungime Segmente

1) Valorile lungimilor segmentelor sunt obţinute din proiecţie în plan.

Punct început	X / Y	Punct sfârşit	X / Y	Lungime segment
1	583.182,852 362.947,318	2	583.198,156 362.951,68	15.913
4	583.227,134 362.959,986	5	583.243,018 362.964,532	16.522
7	583.274,153 362.973,433	8	583.290,05 362.977,978	16.534
10	583.318,542 362.985,921	11	583.333,831 362.990,089	15.847
13	583.365,84 362.998,816	14	583.378,206 363.002,187	12.817

Punct început	X / Y	Punct sfârşit	X / Y	Lungime segment
2	583.198,156 362.951,68	3	583.212,716 362.955,846	15.144
5	583.243,018 362.964,532	6	583.259,128 362.969,137	16.755
8	583.290,05 362.977,978	9	583.301,45 362.981,237	11.857
11	583.333,831 362.990,089	12	583.350,775 362.994,709	17.563
14	583.378,206 363.002,187	15	583.392,786 363.006,481	15.199

Punct început	X / Y	Punct sfârşit	X / Y	Lungime segment
3	583.212,716 362.955,846	4	583.227,134 362.959,986	15.001
6	583.259,128 362.969,137	7	583.274,153 362.973,433	15.627
9	583.301,45 362.981,237	10	583.318,542 362.985,921	17.722
12	583.350,775 362.994,709	13	583.365,84 362.998,816	15.615
15	583.392,786 363.006,481	16	583.405,321 363.010,211	13.078

Punct început	X / Y	Punct sfârşit	X / Y	Lungime segment
16	583.405,321 363.010,211	17	583.414,637 363.012,983	9.72
19	583.465,895 363.028,234	20	583.472,479 363.030,09	6.841
22	583.486,595 363.034,068	23	583.494,761 363.036,369	8.484
25	583.508,378 363.040,206	26	583.514,364 363.041,894	6.219
28	583.540,895 363.049,37	29	583.545,918 363.050,786	5.219
31	583.553,206 363.050,615	32	583.590,475 362.992,037	69.429
34	583.630,684 362.926,619	35	583.634,901 362.919,288	8.457
37	583.666,666 362.864,509	38	583.670,189 362.858,127	7.29
40	583.655,141 362.895,126	41	583.630,148 362.938,915	50.42
43	583.578,443 363.020,087	44	583.573,958 363.027,236	8.439
46	583.550,349 363.059,769	47	583.531,144 363.053,09	20.333
49	583.237,981 362.968,874	50	583.214,037 362.961,776	24.974
52	583.138,515 362.940,611	53	583.118,789 362.933,255	21.053
55	582.973,941 362.891,794	56	582.801,099 362.842,441	179.75
58	582.983,213 362.891,569	59	583.013,25 362.899,596	31.091
61	583.066,171 362.915,503	62	583.094,806 362.923,563	29.748
64	583.141,549 362.936,053	65	583.166,82 362.942,946	26.194

Punct început	X / Y	Punct sfârşit	X / Y	Lungime segment
17	583.414,637 363.012,983	18	583.443,11 363.021,454	29.706
20	583.472,479 363.030,09	21	583.477,696 363.031,56	5.42
23	583.494,761 363.036,369	24	583.502,092 363.038,435	7.617
26	583.514,364 363.041,894	27	583.519,094 363.043,227	4.914
29	583.545,918 363.050,786	30	583.550,713 363.051,765	4.894
32	583.590,475 362.992,037	33	583.627,153 362.932,8	69.673
35	583.634,901 362.919,288	36	583.647,188 362.897,729	24.815
38	583.670,189 362.858,127	39	583.674,355 362.860,372	4.732
41	583.630,148 362.938,915	42	583.602,771 362.982,002	51.049
44	583.573,958 363.027,236	45	583.553,518 363.061,369	39.785
47	583.531,144 363.053,09	48	583.290,572 362.984,85	250.063
50	583.214,037 362.961,776	51	583.158,5 362.946,497	57.6
53	583.118,789 362.933,255	54	583.067,927 362.918,816	52.872
56	582.801,099 362.842,441	57	582.801,776 362.840,238	2.305
59	583.013,25 362.899,596	60	583.045,26 362.909,617	33.542
62	583.094,806 362.923,563	63	583.111,781 362.928,341	17.635
65	583.166,82 362.942,946	1	583.182,852 362.947,318	16.617

Punct început	X / Y	Punct sfârşit	X / Y	Lungime segment
18	583.443,11 363.021,454	19	583.465,895 363.028,234	23.772
21	583.477,696 363.031,56	22	583.486,595 363.034,068	9.246
24	583.502,092 363.038,435	25	583.508,378 363.040,206	6.531
27	583.519,094 363.043,227	28	583.540,895 363.049,37	22.65
30	583.550,713 363.051,765	31	583.553,206 363.050,615	2.745
33	583.627,153 362.932,8	34	583.630,684 362.926,619	7.118
36	583.647,188 362.897,729	37	583.666,666 362.864,509	38.509
39	583.674,355 362.860,372	40	583.655,141 362.895,126	39.712
42	583.602,771 362.982,002	43	583.578,443 363.020,087	45.192
45	583.553,518 363.061,369	46	583.550,349 363.059,769	3.55
48	583.290,572 362.984,85	49	583.237,981 362.968,874	54.964
51	583.158,5 362.946,497	52	583.138,515 362.940,611	20.834
54	583.067,927 362.918,816	55	582.973,941 362.891,794	97.793
57	582.801,776 362.840,238	58	582.983,213 362.891,569	188.558
60	583.045,26 362.909,617	61	583.066,171 362.915,503	21.724
63	583.111,781 362.928,341	64	583.141,549 362.936,053	30.751

**** Lungimile segmentelor sunt determinate în planul de proiecţie Stereo 70 şi sunt rotunjite la 1 milimetru.**
***** Distanţa dintre puncte este formată din segmente cumulate ce sunt mai mici decât valoarea 1 milimetru.**

DATE DESPRE IMOBILUL NR. 4764

Oficiul de Cadastru şi Publicitate Imobiliară PRAHOVA
Biroul de Cadastru şi Publicitate Imobiliară Ploieşti

A. Partea I. Descrierea imobilului

TEREN Extravilan

Adresa: Jud. Prahova

Nr. Crt	Nr cadastral Nr. topografic	Suprafaţa* (mp)	Observaţii / Referinţe
A1		5.000	Sector cadastral:37 Teren neimprejmuit;

B. Partea II. Proprietari şi acte

Inscrieri privitoare la dreptul de proprietate şi alte drepturi reale		Referinţe
/		
Act Administrativ nr. 24237, din 08/09/1994 emis de CJSDAPT PRAHOVA;		
B1	Intabulare, drept de PROPRIETATE, dobandit prin Reconstituire, cota actuala 1/1, cota initiala 1/1	A1
	1) **STOICA GHEORGHE ELENA**, Lipsă CNP.	

C. Partea III. SARCINI .

Inscrieri privind dezmembramintele dreptului de proprietate, drepturi reale de garanţie şi sarcini	Referinţe
NU SUNT	

Anexa Nr. 1 La Partea I

Teren

Nr cadastral	Suprafaţa (mp)*	Observaţii / Referinţe
	5.000	

* Suprafaţa este determinată in planul de proiecţie Stereo 70.

DETALII LINIARE IMOBIL



Date referitoare la teren

Crt	Categorie folosinţă	Intra vilan	Suprafaţa (mp)	Tarla	Parcelă	Nr. topo	Observaţii / Referinţe
1	arabil	NU	5.000	29	86/28	-	

Lungime Segmente

1) Valorile lungimilor segmentelor sunt obţinute din proiecţie în plan.

Punct început	X / Y	Punct sfârşit	X / Y	Lungime segment (** (m)
1	583.301,45 362.981,237	2	583.452,96 362.727,847	295.232
2	583.452,96 362.727,847	3	583.467,602 362.736,628	17.073
3	583.467,602 362.736,628	4	583.318,542 362.985,921	290.458
4	583.318,542 362.985,921	1	583.301,45 362.981,237	17.722

** Lungimile segmentelor sunt determinate în planul de proiecţie Stereo 70 şi sunt rotunjite la 1 milimetru.
*** Distanţa dintre puncte este formată din segmente cumulate ce sunt mai mici decât valoarea 1 milimetru.

DATE DESPRE IMOBILUL NR. 4765

Oficiul de Cadastru şi Publicitate Imobiliară PRAHOVA
Biroul de Cadastru şi Publicitate Imobiliară Ploieşti

A. Partea I. Descrierea imobilului

TEREN Extravilan

Adresa: Jud. Prahova

Nr. Crt	Nr cadastral Nr. topografic	Suprafaţa* (mp)	Observaţii / Referinţe
A1		4.400	Sector cadastral:37 Teren neimprejmuit;

B. Partea II. Proprietari şi acte

Inscrieri privitoare la dreptul de proprietate şi alte drepturi reale		Referinţe
/		
Act Administrativ nr. 24213, din 06/09/1994 emis de CJSDAPT PRAHOVA;		
B1	Intabulare, drept de PROPRIETATE, dobandit prin Reconstituire, cota actuala 1/1, cota initiala 1/1	A1
	1) **STOICA VASILE ECATERINA**, Lipsă CNP.	

C. Partea III. SARCINI .

Inscrieri privind dezmembramintele dreptului de proprietate, drepturi reale de garanţie şi sarcini	Referinţe
NU SUNT	

Anexa Nr. 1 La Partea I

Teren

Nr cadastral	Suprafaţa (mp)*	Observaţii / Referinţe
	4.400	

* Suprafaţa este determinată in planul de proiecţie Stereo 70.

DETALII LINIARE IMOBIL

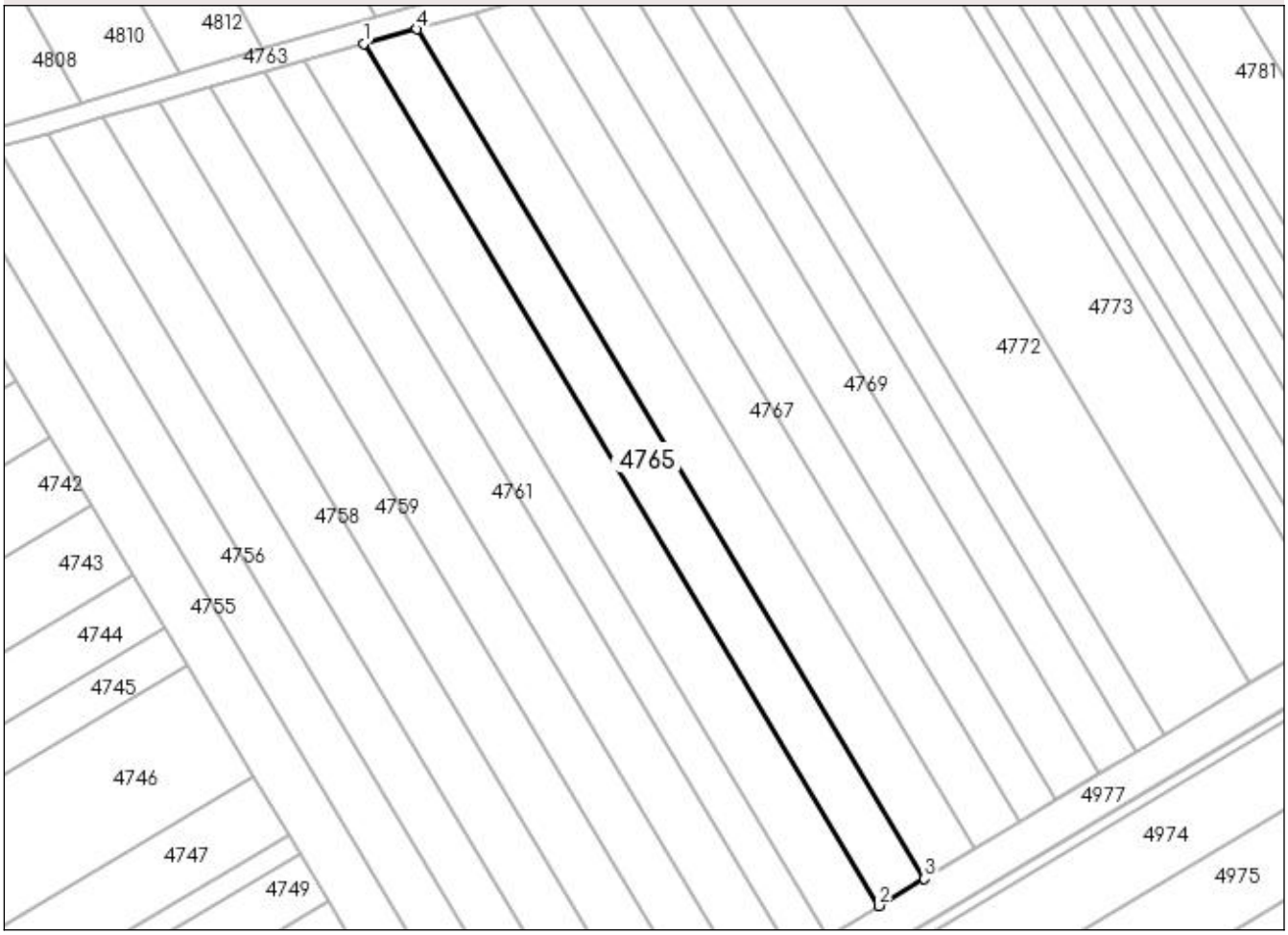

Date referitoare la teren

Crt	Categorie folosinţă	Intra vilan	Suprafaţa (mp)	Tarla	Parcelă	Nr. topo	Observaţii / Referinţe
1	arabil	NU	4.400	29	86/29	-	

Lungime Segmente
1) Valorile lungimilor segmentelor sunt obţinute din proiecţie în plan.

Punct început	X / Y	Punct sfârşit	X / Y	Lungime segment (** (m)
1	583.318,542 362.985,921	2	583.467,602 362.736,628	290.458
2	583.467,602 362.736,628	3	583.480,69 362.744,477	15.261
3	583.480,69 362.744,477	4	583.333,831 362.990,089	286.169
4	583.333,831 362.990,089	1	583.318,542 362.985,921	15.847

** Lungimile segmentelor sunt determinate în planul de proiecţie Stereo 70 şi sunt rotunjite la 1 milimetru.
*** Distanţa dintre puncte este formată din segmente cumulate ce sunt mai mici decât valoarea 1 milimetru.

DATE DESPRE IMOBILUL NR. 4766

Oficiul de Cadastru şi Publicitate Imobiliară PRAHOVA
Biroul de Cadastru şi Publicitate Imobiliară Ploieşti

A. Partea I. Descrierea imobilului

TEREN Extravilan

Adresa: Jud. Prahova

Nr. Crt	Nr cadastral Nr. topografic	Suprafaţa* (mp)	Observaţii / Referinţe
A1		4.800	Sector cadastral:37 Teren neimprejmuit;

B. Partea II. Proprietari şi acte

Inscrieri privitoare la dreptul de proprietate şi alte drepturi reale		Referinţe
/		
Act Administrativ nr. 24207, din 05/09/1994 emis de CJSDAPT PRAHOVA;		
B1	Intabulare, drept de PROPRIETATE, dobandit prin Reconstituire, cota actuala 1/1, cota initiala 1/1	A1
	1) **MANEA MARIA**, Lipsă CNP. 2) **MANEA GHEORGHE**, Lipsă CNP.	

C. Partea III. SARCINI .

Inscrieri privind dezmembramintele dreptului de proprietate, drepturi reale de garanţie şi sarcini	Referinţe
NU SUNT	

Anexa Nr. 1 La Partea I

Teren

Nr cadastral	Suprafaţa (mp)*	Observaţii / Referinţe
	4.800	

* Suprafaţa este determinată in planul de proiecţie Stereo 70.

DETALII LINIARE IMOBIL

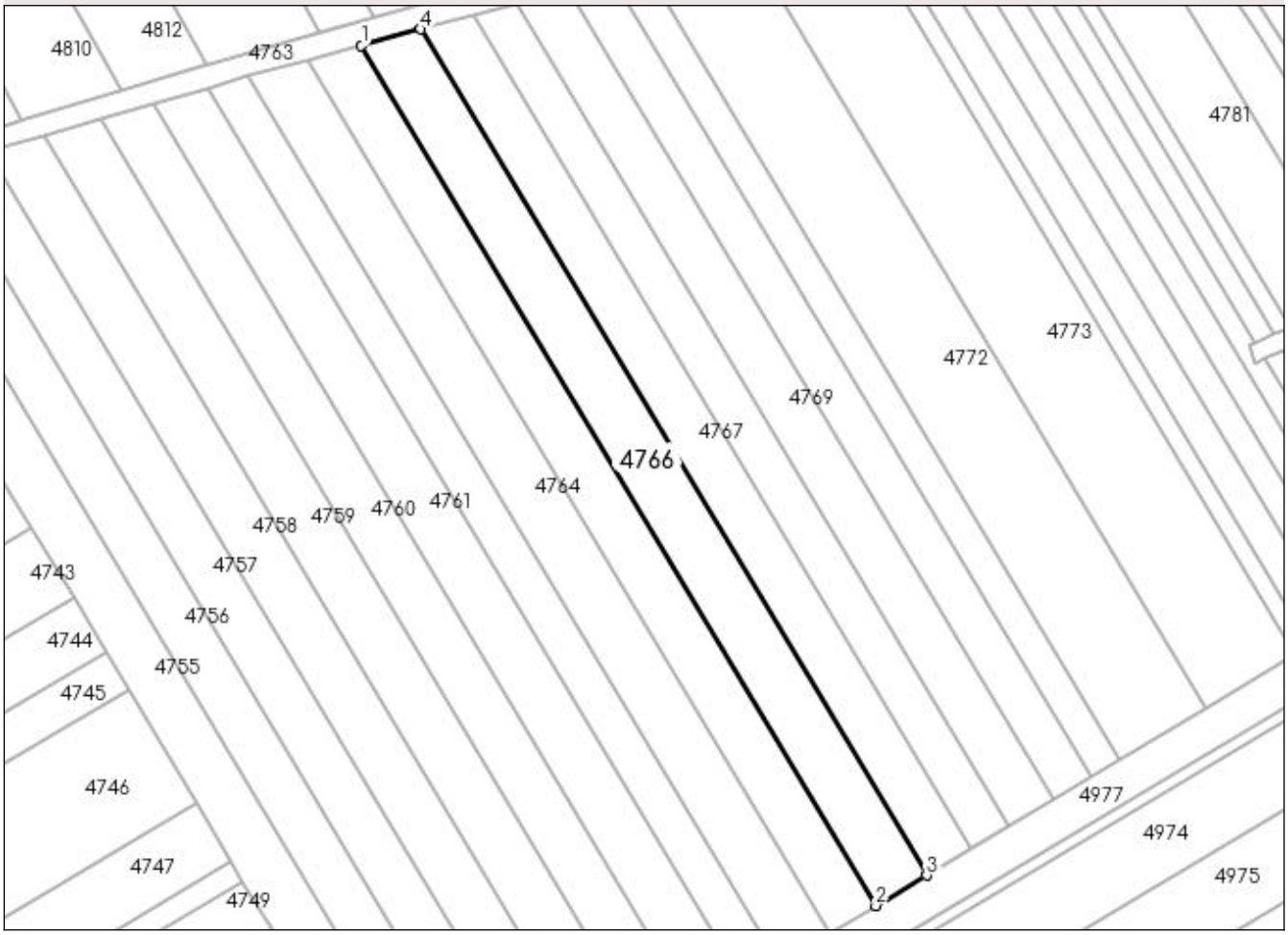

Date referitoare la teren

Crt	Categorie folosinţă	Intra vilan	Suprafaţa (mp)	Tarla	Parcelă	Nr. topo	Observaţii / Referinţe
1	arabil	NU	4.800	29	86/30	-	

Lungime Segmente

1) Valorile lungimilor segmentelor sunt obţinute din proiecţie în plan.

Punct început	X / Y	Punct sfârşit	X / Y	Lungime segment (** (m)
1	583.333,831 362.990,089	2	583.480,69 362.744,477	286.169
2	583.480,69 362.744,477	3	583.495,195 362.753,177	16.914
3	583.495,195 362.753,177	4	583.350,775 362.994,709	281.416
4	583.350,775 362.994,709	1	583.333,831 362.990,089	17.563

** Lungimile segmentelor sunt determinate în planul de proiecţie Stereo 70 şi sunt rotunjite la 1 milimetru.
*** Distanţa dintre puncte este formată din segmente cumulate ce sunt mai mici decât valoarea 1 milimetru.

DATE DESPRE IMOBILUL NR. 4767

Oficiul de Cadastru şi Publicitate Imobiliară PRAHOVA
Biroul de Cadastru şi Publicitate Imobiliară Ploiești

A. Partea I. Descrierea imobilului

TEREN Extravilan

Adresa: Jud. Prahova

Nr. Crt	Nr cadastral Nr. topografic	Suprafaţa* (mp)	Observaţii / Referinţe
A1		4.200	Sector cadastral:37 Teren neimprejmuit;

B. Partea II. Proprietari şi acte

Inscrieri privitoare la dreptul de proprietate şi alte drepturi reale		Referinţe
/		
Act Administrativ nr. 30414, din 23/11/1994 emis de CJSDAPT PRAHOVA;		
B1	Intabulare, drept de PROPRIETATE, dobandit prin Reconstituire, cota actuala 1/1, cota initiala 1/1	A1
	1) **STAN RADU CONSTANTIN**, Lipsă CNP.	

C. Partea III. SARCINI .

Inscrieri privind dezmembramintele dreptului de proprietate, drepturi reale de garanţie şi sarcini	Referinţe
NU SUNT	

Anexa Nr. 1 La Partea I

Teren

Nr cadastral	Suprafaţa (mp)*	Observaţii / Referinţe
	4.200	

* Suprafaţa este determinată in planul de proiecţie Stereo 70.

DETALII LINIARE IMOBIL

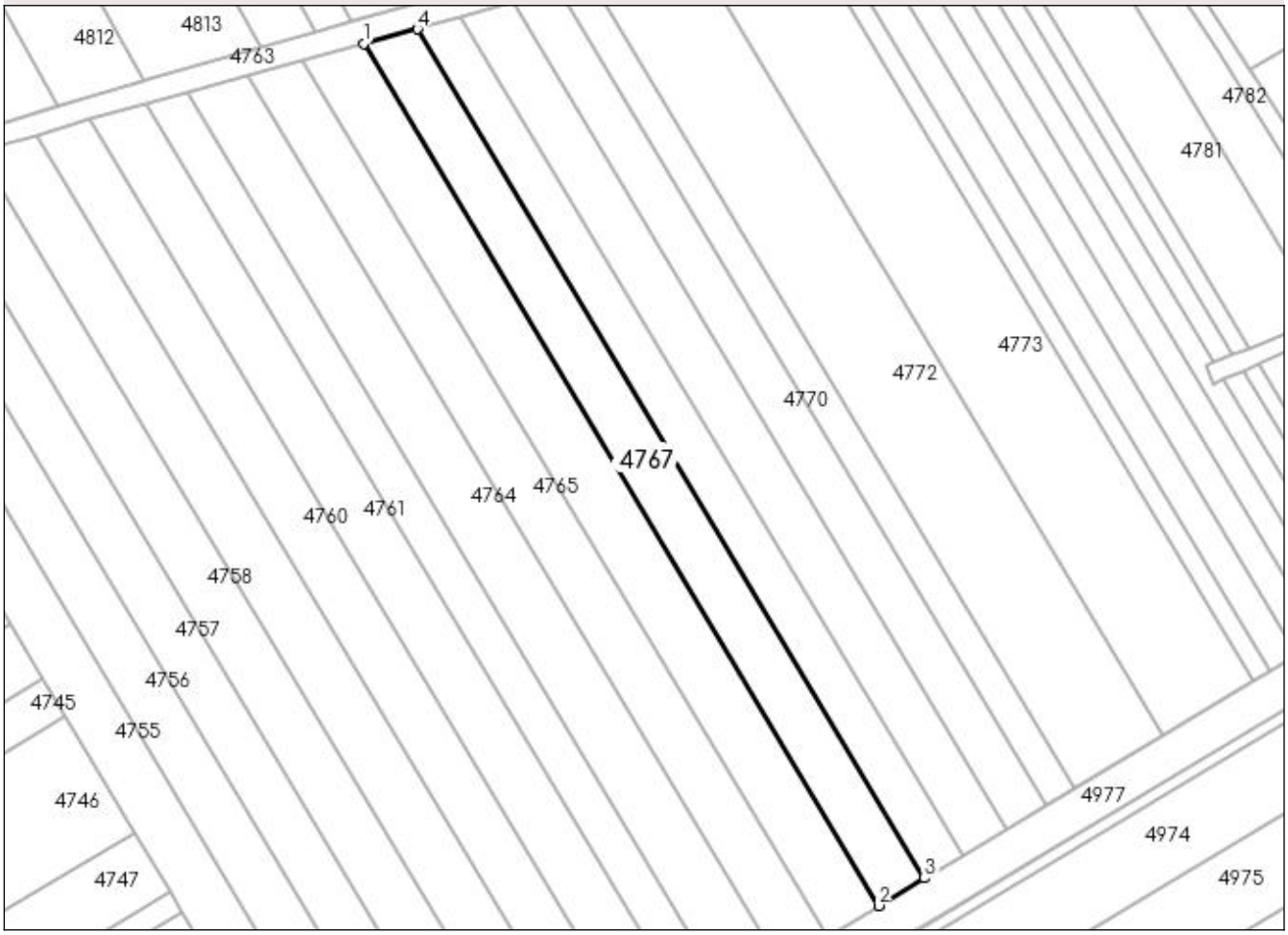

Date referitoare la teren

Crt	Categorie folosinţă	Intra vilan	Suprafaţa (mp)	Tarla	Parcelă	Nr. topo	Observaţii / Referinţe
1	arabil	NU	4.200	29	86/31	-	

Lungime Segmente

1) Valorile lungimilor segmentelor sunt obţinute din proiecţie în plan.

Punct început	X / Y	Punct sfârşit	X / Y	Lungime segment (** (m)
1	583.350,775 362.994,709	2	583.495,195 362.753,177	281.416
2	583.495,195 362.753,177	3	583.508,091 362.760,911	15.037
3	583.508,091 362.760,911	4	583.365,84 362.998,816	277.19
4	583.365,84 362.998,816	1	583.350,775 362.994,709	15.615

** Lungimile segmentelor sunt determinate în planul de proiecţie Stereo 70 şi sunt rotunjite la 1 milimetru.
*** Distanţa dintre puncte este formată din segmente cumulate ce sunt mai mici decât valoarea 1 milimetru.

DATE DESPRE IMOBILUL NR. 4768

Oficiul de Cadastru şi Publicitate Imobiliară PRAHOVA
Biroul de Cadastru şi Publicitate Imobiliară Ploieşti

A. Partea I. Descrierea imobilului

TEREN Extravilan

Adresa: Jud. Prahova

Nr. Crt	Nr cadastral Nr. topografic	Suprafaţa* (mp)	Observaţii / Referinţe
A1		3.400	Sector cadastral:37 Teren neimprejmuit;

B. Partea II. Proprietari şi acte

Inscrieri privitoare la dreptul de proprietate şi alte drepturi reale		Referinţe
/		
Act Administrativ nr. 20676, din 30/08/1999 emis de CJSDAPT PRAHOVA;		
B1	Intabulare, drept de PROPRIETATE, dobandit prin Reconstituire, cota actuala 1/1, cota initiala 1/1	A1
	1) **STAN CONSTANTIN STELIAN**, Lipsă CNP.	

C. Partea III. SARCINI .

Inscrieri privind dezmembramintele dreptului de proprietate, drepturi reale de garanţie şi sarcini	Referinţe
NU SUNT	

Anexa Nr. 1 La Partea I

Teren

Nr cadastral	Suprafaţa (mp)*	Observaţii / Referinţe
	3.400	

* Suprafaţa este determinată in planul de proiecţie Stereo 70.

DETALII LINIARE IMOBIL

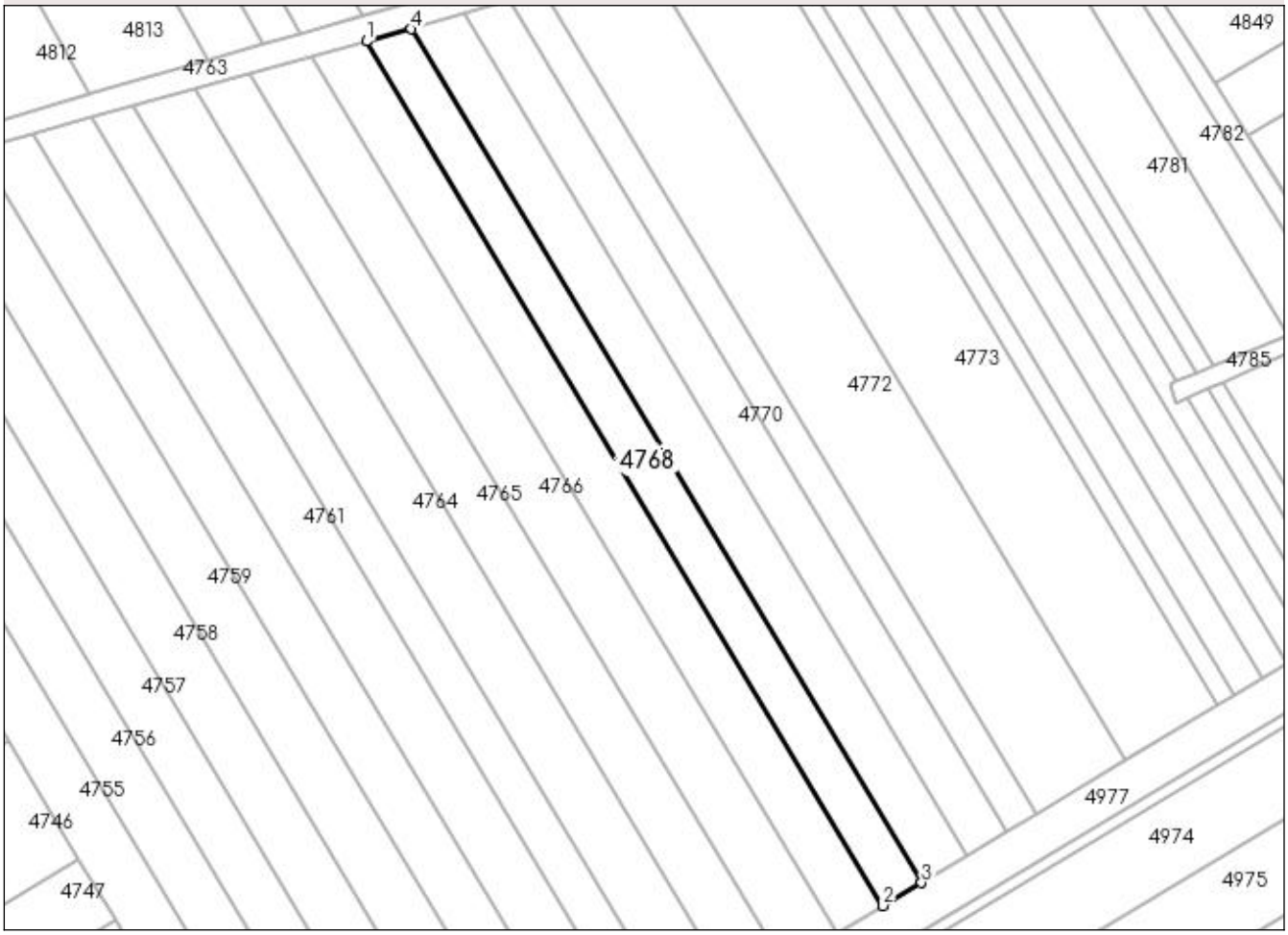

Date referitoare la teren

Crt	Categorie folosinţă	Intra vilan	Suprafaţa (mp)	Tarla	Parcelă	Nr. topo	Observaţii / Referinţe
1	arabil	NU	3.400	29	86/32	-	

Lungime Segmente
1) Valorile lungimilor segmentelor sunt obţinute din proiecţie în plan.

Punct început	X / Y	Punct sfârşit	X / Y	Lungime segment (** (m)
1	583.365,84 362.998,816	2	583.508,091 362.760,911	277.19
2	583.508,091 362.760,911	3	583.518,676 362.767,259	12.343
3	583.518,676 362.767,259	4	583.378,206 363.002,187	273.721
4	583.378,206 363.002,187	1	583.365,84 362.998,816	12.817

** Lungimile segmentelor sunt determinate în planul de proiecţie Stereo 70 şi sunt rotunjite la 1 milimetru.
*** Distanţa dintre puncte este formată din segmente cumulate ce sunt mai mici decât valoarea 1 milimetru.

DATE DESPRE IMOBILUL NR. 4769

Oficiul de Cadastru şi Publicitate Imobiliară PRAHOVA
Biroul de Cadastru şi Publicitate Imobiliară Ploieşti

A. Partea I. Descrierea imobilului

TEREN Extravilan

Adresa: Jud. Prahova

Nr. Crt	Nr cadastral Nr. topografic	Suprafaţa* (mp)	Observaţii / Referinţe
A1		4.000	Sector cadastral:37 Teren neimprejmuit;

B. Partea II. Proprietari şi acte

Inscrieri privitoare la dreptul de proprietate şi alte drepturi reale		Referinţe
/		
Act Administrativ nr. 24204, din 05/09/1994 emis de CJSDAPT PRAHOVA;		
B1	Intabulare, drept de PROPRIETATE, dobandit prin Reconstituire, cota actuala 1/1, cota initiala 1/1	A1
	1) **IONIŢĂ NISTOR IAMANDI**, Lipsă CNP.	

C. Partea III. SARCINI .

Inscrieri privind dezmembramintele dreptului de proprietate, drepturi reale de garanţie şi sarcini	Referinţe
NU SUNT	

Anexa Nr. 1 La Partea I

Teren

Nr cadastral	Suprafaţa (mp)*	Observaţii / Referinţe
	4.000	

* Suprafaţa este determinată in planul de proiecţie Stereo 70.

DETALII LINIARE IMOBIL

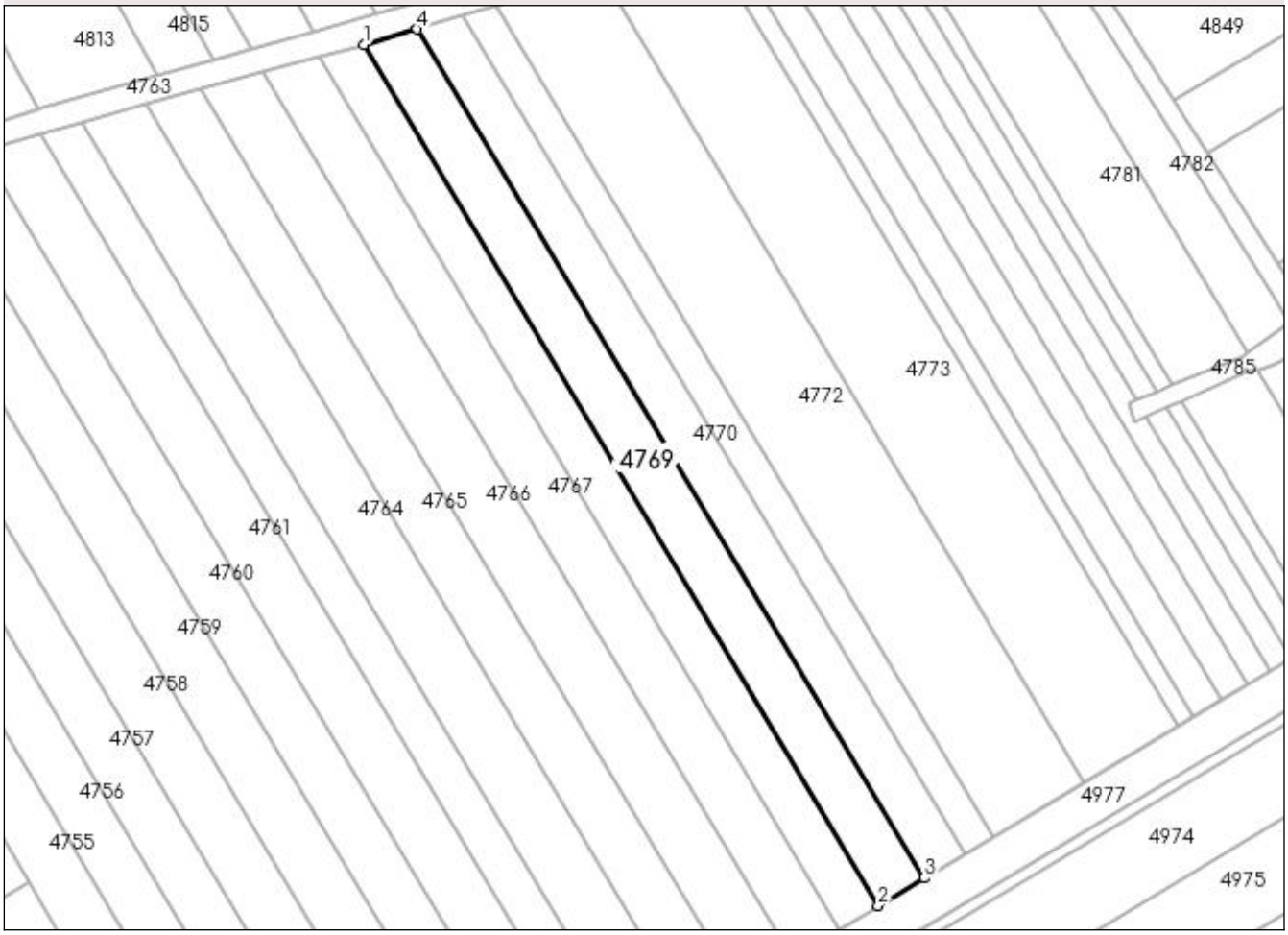

Date referitoare la teren

Crt	Categorie folosinţă	Intra vilan	Suprafaţa (mp)	Tarla	Parcelă	Nr. topo	Observaţii / Referinţe
1	arabil	NU	4.000	29	86/33	-	

Lungime Segmente
1) Valorile lungimilor segmentelor sunt obţinute din proiecţie în plan.

Punct început	X / Y	Punct sfârşit	X / Y	Lungime segment (** (m)
1	583.378,206 363.002,187	2	583.518,676 362.767,259	273.721
2	583.518,676 362.767,259	3	583.531,298 362.774,829	14.718
3	583.531,298 362.774,829	4	583.392,786 363.006,481	269.904
4	583.392,786 363.006,481	1	583.378,206 363.002,187	15.199

** Lungimile segmentelor sunt determinate în planul de proiecţie Stereo 70 şi sunt rotunjite la 1 milimetru.
*** Distanţa dintre puncte este formată din segmente cumulate ce sunt mai mici decât valoarea 1 milimetru.

DATE DESPRE IMOBILUL NR. 4770

Oficiul de Cadastru şi Publicitate Imobiliară PRAHOVA
Biroul de Cadastru şi Publicitate Imobiliară Ploieşti

A. Partea I. Descrierea imobilului

TEREN Extravilan

Adresa: Jud. Prahova

Nr. Crt	Nr cadastral Nr. topografic	Suprafaţa* (mp)	Observaţii / Referinţe
A1		3.400	Sector cadastral:37 Teren neimprejmuit;

B. Partea II. Proprietari şi acte

Inscrieri privitoare la dreptul de proprietate şi alte drepturi reale		Referinţe
/		
Act Administrativ nr. 20613, din 25/08/1994 emis de CJSDAPT PRAHOVA;		
B1	Intabulare, drept de PROPRIETATE, dobandit prin Reconstituire, cota actuala 1/1, cota initiala 1/1	A1
	1) **DUMITRU NICOLAE RADU**, Lipsă CNP.	

C. Partea III. SARCINI .

Inscrieri privind dezmembramintele dreptului de proprietate, drepturi reale de garanţie şi sarcini	Referinţe
NU SUNT	

Anexa Nr. 1 La Partea I

Teren

Nr cadastral	Suprafaţa (mp)*	Observaţii / Referinţe
	3.400	

* Suprafaţa este determinată in planul de proiecţie Stereo 70.

DETALII LINIARE IMOBIL



Date referitoare la teren

Crt	Categorie folosinţă	Intra vilan	Suprafaţa (mp)	Tarla	Parcelă	Nr. topo	Observaţii / Referinţe
1	arabil	NU	3.400	29	86/34	-	

Lungime Segmente
1) Valorile lungimilor segmentelor sunt obţinute din proiecţie în plan.

Punct început	X / Y	Punct sfârşit	X / Y	Lungime segment (** (m)
1	583.392,786 363.006,481	2	583.531,298 362.774,829	269.904
2	583.531,298 362.774,829	3	583.542,166 362.781,347	12.673
3	583.542,166 362.781,347	4	583.405,321 363.010,211	266.656
4	583.405,321 363.010,211	1	583.392,786 363.006,481	13.078

** Lungimile segmentelor sunt determinate în planul de proiecţie Stereo 70 şi sunt rotunjite la 1 milimetru.
*** Distanţa dintre puncte este formată din segmente cumulate ce sunt mai mici decât valoarea 1 milimetru.

DATE DESPRE IMOBILUL NR. 4771

Oficiul de Cadastru şi Publicitate Imobiliară PRAHOVA
Biroul de Cadastru şi Publicitate Imobiliară Ploiești

A. Partea I. Descrierea imobilului

Nr. CF vechi:2182
Nr. cadastral vechi:10721

TEREN Extravilan

Adresa: Jud. Prahova

Nr. Crt	Nr cadastral Nr. topografic	Suprafaţa* (mp)	Observaţii / Referinţe
A1	20845	2.500	Sector cadastral:37 Teren neimprejmuit;

B. Partea II. Proprietari şi acte

Inscrieri privitoare la dreptul de proprietate şi alte drepturi reale		Referinţe
21019 / 19/04/2010		
Act Notarial nr. 1011, din 16/04/2010 emis de NP NECULAE AURELIAN;		
B2	Intabulare, drept de PROPRIETATEcumparare ca bun comun, dobandit prin Conventie, cota actuala 1/1, cota initiala 1/1	A1
	1) **TONE GEORGEL** 2) **TONE MIOARA**	

C. Partea III. SARCINI .

Inscrieri privind dezmembramintele dreptului de proprietate, drepturi reale de garanţie şi sarcini	Referinţe
NU SUNT	

Anexa Nr. 1 La Partea I

Teren

Nr cadastral	Suprafaţa (mp)*	Observaţii / Referinţe
20845	2.500	

* Suprafaţa este determinată in planul de proiecţie Stereo 70.

DETALII LINIARE IMOBIL



Date referitoare la teren

Crt	Categorie folosinţă	Intra vilan	Suprafaţa (mp)	Tarla	Parcelă	Nr. topo	Observaţii / Referinţe
1	arabil	NU	2.500	29	86/35	-	

Lungime Segmente

1) Valorile lungimilor segmentelor sunt obţinute din proiecţie în plan.

Punct început	X / Y	Punct sfârşit	X / Y	Lungime segment (** (m)
1	583.405,321 363.010,211	2	583.542,166 362.781,347	266.656
2	583.542,166 362.781,347	3	583.550,243 362.786,191	9.418
3	583.550,243 362.786,191	4	583.414,637 363.012,983	264.242
4	583.414,637 363.012,983	1	583.405,321 363.010,211	9.72

** Lungimile segmentelor sunt determinate în planul de proiecţie Stereo 70 şi sunt rotunjite la 1 milimetru.
*** Distanţa dintre puncte este formată din segmente cumulate ce sunt mai mici decât valoarea 1 milimetru.

DATE DESPRE IMOBILUL NR. 4772

Oficiul de Cadastru şi Publicitate Imobiliară PRAHOVA
Biroul de Cadastru şi Publicitate Imobiliară Ploieşti

A. Partea I. Descrierea imobilului

TEREN Extravilan

Adresa: Jud. Prahova

Nr. Crt	Nr cadastral Nr. topografic	Suprafaţa* (mp)	Observaţii / Referinţe
A1		7.500	Sector cadastral:37 Teren neimprejmuit;

B. Partea II. Proprietari şi acte

Inscrieri privitoare la dreptul de proprietate şi alte drepturi reale		Referinţe
/		
Act Administrativ nr. 20692, din 31/08/1994 emis de CJSDAPT PRAHOVA;		
B1	Intabulare, drept de PROPRIETATE, dobandit prin Reconstituire, cota actuala 1/1, cota initiala 1/1	A1
	1) **STAN IOANA**, Lipsă CNP. 2) **STAN CATRINA**, Lipsă CNP. 3) **STAN DUMITRA**, Lipsă CNP. 4) **STAN MARIA**, Lipsă CNP.	

C. Partea III. SARCINI .

Inscrieri privind dezmembramintele dreptului de proprietate, drepturi reale de garanţie şi sarcini	Referinţe
NU SUNT	

Anexa Nr. 1 La Partea I

Teren

Nr cadastral	Suprafaţa (mp)*	Observaţii / Referinţe
	7.500	

* Suprafaţa este determinată in planul de proiecţie Stereo 70.

DETALII LINIARE IMOBIL

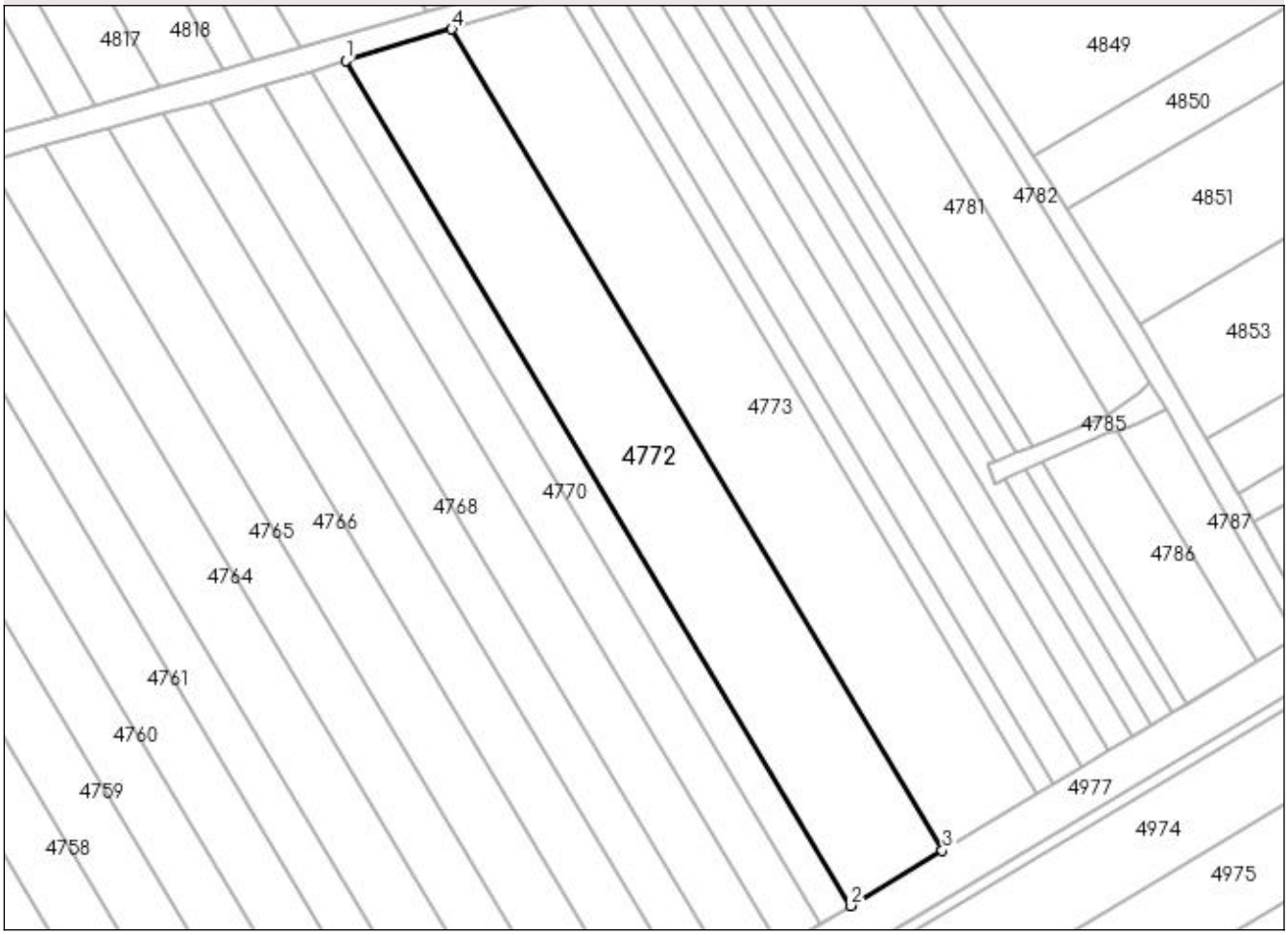

Date referitoare la teren

Crt	Categorie folosinţă	Intra vilan	Suprafaţa (mp)	Tarla	Parcelă	Nr. topo	Observaţii / Referinţe
1	arabil	NU	7.500	29	86/36	-	

Lungime Segmente
1) Valorile lungimilor segmentelor sunt obţinute din proiecţie în plan.

Punct început	X / Y	Punct sfârşit	X / Y	Lungime segment (** (m)
1	583.414,637 363.012,983	2	583.550,243 362.786,191	264.242
2	583.550,243 362.786,191	3	583.574,929 362.800,996	28.785
3	583.574,929 362.800,996	4	583.443,11 363.021,454	256.862
4	583.443,11 363.021,454	1	583.414,637 363.012,983	29.706

** Lungimile segmentelor sunt determinate în planul de proiecţie Stereo 70 şi sunt rotunjite la 1 milimetru.
*** Distanţa dintre puncte este formată din segmente cumulate ce sunt mai mici decât valoarea 1 milimetru.

DATE DESPRE IMOBILUL NR. 4773

Oficiul de Cadastru şi Publicitate Imobiliară PRAHOVA
Biroul de Cadastru şi Publicitate Imobiliară Ploieşti

A. Partea I. Descrierea imobilului

TEREN Extravilan

Adresa: Jud. Prahova

Nr. Crt	Nr cadastral Nr. topografic	Suprafaţa* (mp)	Observaţii / Referinţe
A1		7.500	Sector cadastral:37 Teren neimprejmuit;

B. Partea II. Proprietari şi acte

Inscrieri privitoare la dreptul de proprietate şi alte drepturi reale		Referinţe
/		
Act Administrativ nr. 20691, din 31/08/1994 emis de CJSDAPT PRAHOVA;		
B1	Intabulare, drept de PROPRIETATE, dobandit prin Reconstituire, cota actuala 1/1, cota initiala 1/1	A1
	1) **TUDOR GHEORGHE**, Lipsă CNP. 2) **TUDOR VASILICA**, Lipsă CNP. 3) **TUDOR RADU**, Lipsă CNP. 4) **STAN DUMITRA**, Lipsă CNP.	

C. Partea III. SARCINI .

Inscrieri privind dezmembramintele dreptului de proprietate, drepturi reale de garanţie şi sarcini	Referinţe
NU SUNT	

Anexa Nr. 1 La Partea I

Teren

Nr cadastral	Suprafaţa (mp)*	Observaţii / Referinţe
	7.500	

* Suprafaţa este determinată in planul de proiecţie Stereo 70.

DETALII LINIARE IMOBIL

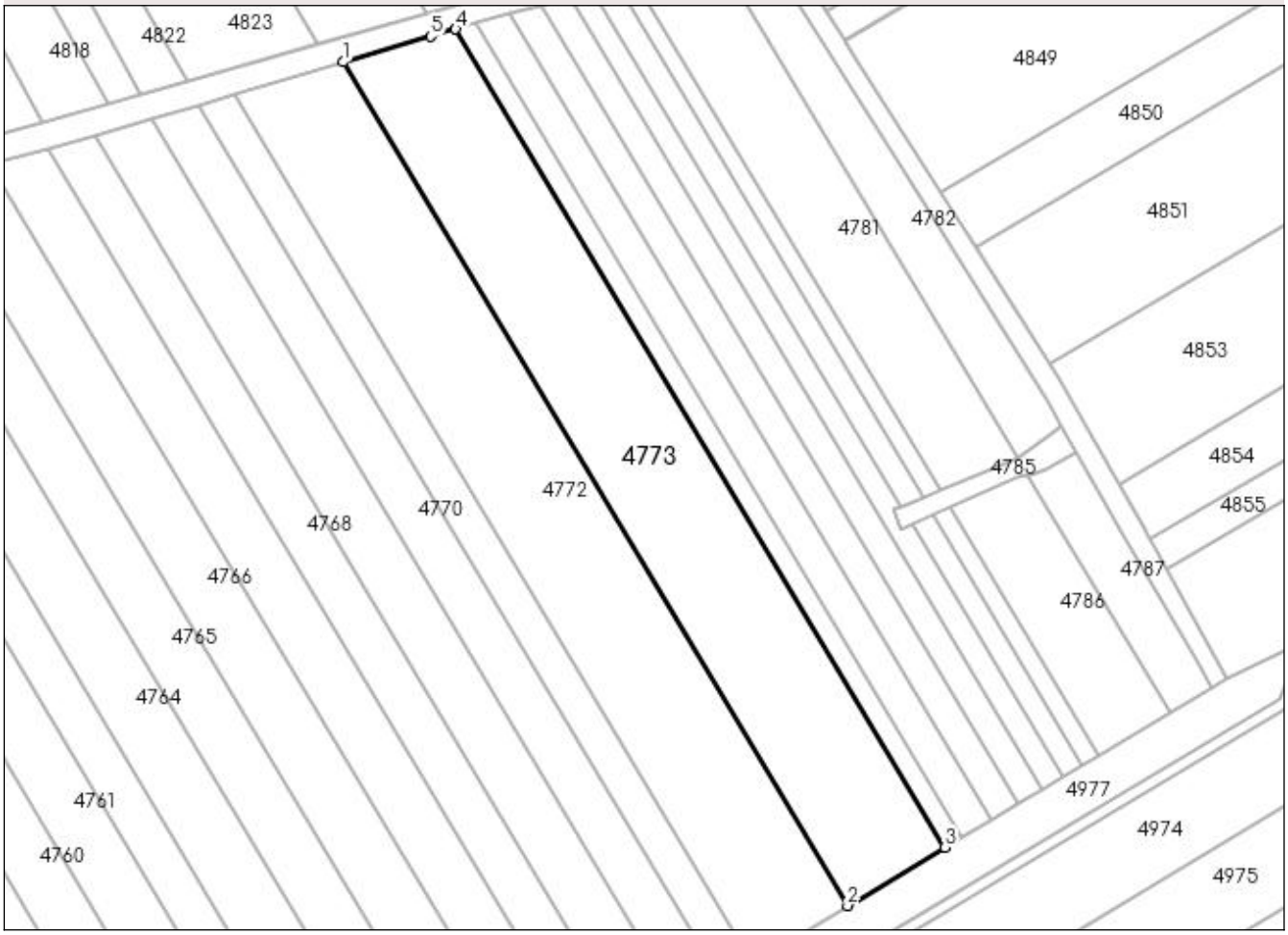

Date referitoare la teren

Crt	Categorie folosinţă	Intra vilan	Suprafaţa (mp)	Tarla	Parcelă	Nr. topo	Observaţii / Referinţe
1	arabil	NU	7.500	29	86/37	-	

Lungime Segmente
1) Valorile lungimilor segmentelor sunt obţinute din proiecţie în plan.

Punct început	X / Y	Punct sfârşit	X / Y	Lungime segment (** (m)
1	583.443,11 363.021,454	2	583.574,929 362.800,996	256.862
2	583.574,929 362.800,996	3	583.600,346 362.816,24	29.638
3	583.600,346 362.816,24	4	583.472,479 363.030,09	249.162
4	583.472,479 363.030,09	5	583.465,895 363.028,234	6.841
5	583.465,895 363.028,234	1	583.443,11 363.021,454	23.772

** Lungimile segmentelor sunt determinate în planul de proiecţie Stereo 70 şi sunt rotunjite la 1 milimetru.
*** Distanţa dintre puncte este formată din segmente cumulate ce sunt mai mici decât valoarea 1 milimetru.

DATE DESPRE IMOBILUL NR. 4774

Oficiul de Cadastru şi Publicitate Imobiliară PRAHOVA
Biroul de Cadastru şi Publicitate Imobiliară Ploieşti

A. Partea I. Descrierea imobilului

TEREN Extravilan

Adresa: Jud. Prahova

Nr. Crt	Nr cadastral Nr. topografic	Suprafaţa* (mp)	Observaţii / Referinţe
A1		1.300	Sector cadastral:37 Teren neimprejmuit;

B. Partea II. Proprietari şi acte

Inscrieri privitoare la dreptul de proprietate şi alte drepturi reale		Referinţe
/		
Act Administrativ nr. 18800, din 01/09/1994 emis de CJSDAPT PRAHOVA;		
B1	Intabulare, drept de PROPRIETATE, dobandit prin Reconstituire, cota actuala 1/1, cota initiala 1/1	A1
	1) **TUDOR DUMITRU GHEORGHE**, Lipsă CNP.	

C. Partea III. SARCINI .

Inscrieri privind dezmembramintele dreptului de proprietate, drepturi reale de garanţie şi sarcini	Referinţe
NU SUNT	

Anexa Nr. 1 La Partea I

Teren

Nr cadastral	Suprafaţa (mp)*	Observaţii / Referinţe
	1.300	

* Suprafaţa este determinată in planul de proiecţie Stereo 70.

DETALII LINIARE IMOBIL

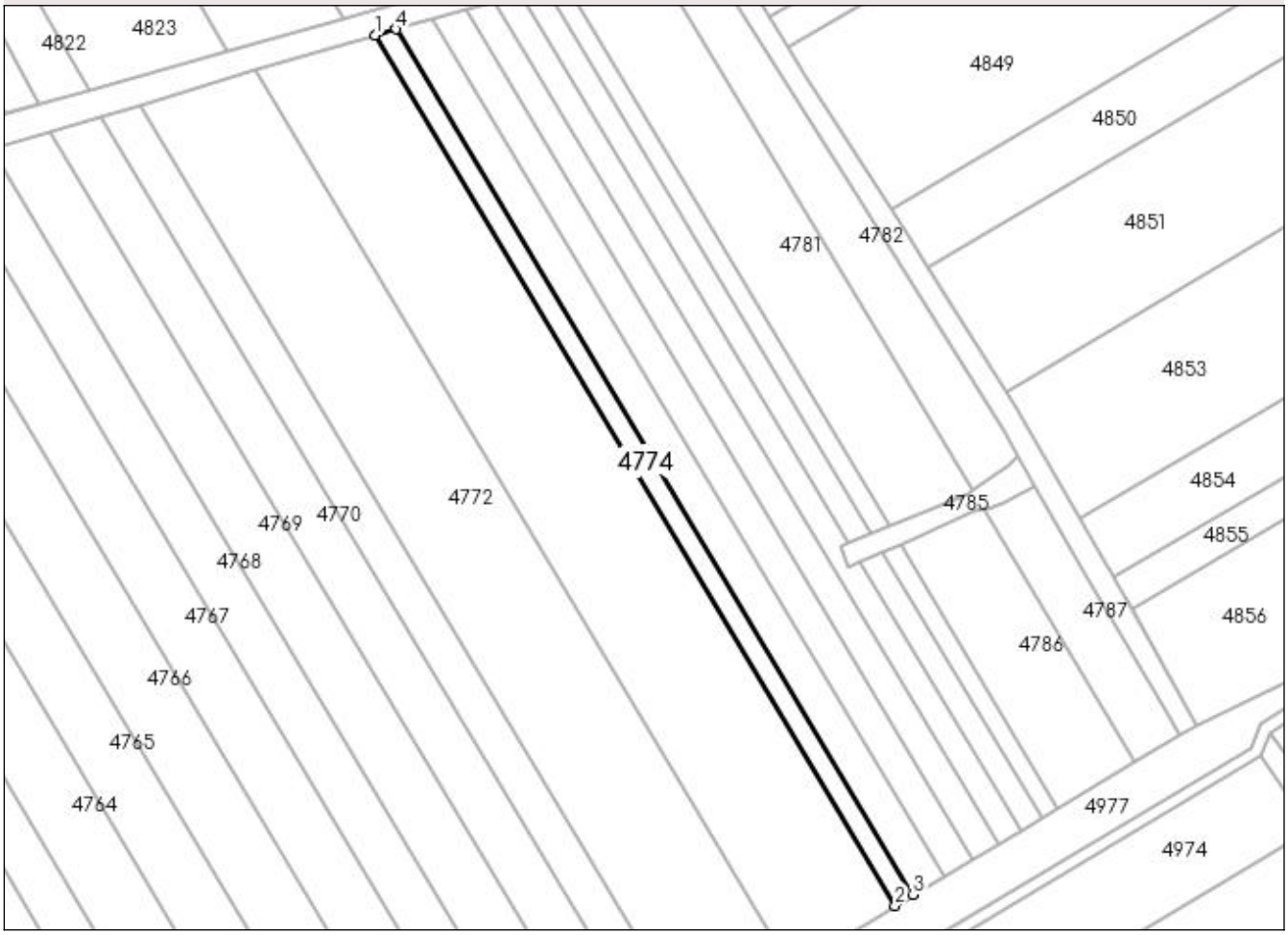

Date referitoare la teren

Crt	Categorie folosinţă	Intra vilan	Suprafaţa (mp)	Tarla	Parcelă	Nr. topo	Observaţii / Referinţe
1	arabil	NU	1.300	29	86/38	-	

Lungime Segmente

1) Valorile lungimilor segmentelor sunt obţinute din proiecţie în plan.

Punct început	X / Y	Punct sfârşit	X / Y	Lungime segment (** (m)
1	583.472,479 363.030,09	2	583.600,346 362.816,24	249.162
2	583.600,346 362.816,24	3	583.604,834 362.818,931	5.233
3	583.604,834 362.818,931	4	583.477,696 363.031,56	247.74
4	583.477,696 363.031,56	1	583.472,479 363.030,09	5.42

** Lungimile segmentelor sunt determinate în planul de proiecţie Stereo 70 şi sunt rotunjite la 1 milimetru.
*** Distanţa dintre puncte este formată din segmente cumulate ce sunt mai mici decât valoarea 1 milimetru.

DATE DESPRE IMOBILUL NR. 4775

Oficiul de Cadastru şi Publicitate Imobiliară PRAHOVA
Biroul de Cadastru şi Publicitate Imobiliară Ploieşti

A. Partea I. Descrierea imobilului

TEREN Extravilan

Adresa: Jud. Prahova

Nr. Crt	Nr cadastral Nr. topografic	Suprafaţa* (mp)	Observaţii / Referinţe
A1		2.200	Sector cadastral:37 Teren neimprejmuit;

B. Partea II. Proprietari şi acte

Inscrieri privitoare la dreptul de proprietate şi alte drepturi reale		Referinţe
/		
Act Administrativ nr. 18799, din 01/09/1994 emis de CJSDAPT PRAHOVA;		
B1	Intabulare, drept de PROPRIETATE, dobandit prin Reconstituire, cota actuala 1/1, cota initiala 1/1	A1
	1) **STAN DUMITRU DUMITRA**, Lipsă CNP.	

C. Partea III. SARCINI .

Inscrieri privind dezmembramintele dreptului de proprietate, drepturi reale de garanţie şi sarcini	Referinţe
NU SUNT	

Anexa Nr. 1 La Partea I

Teren

Nr cadastral	Suprafaţa (mp)*	Observaţii / Referinţe
	2.200	

* Suprafaţa este determinată in planul de proiecţie Stereo 70.

DETALII LINIARE IMOBIL

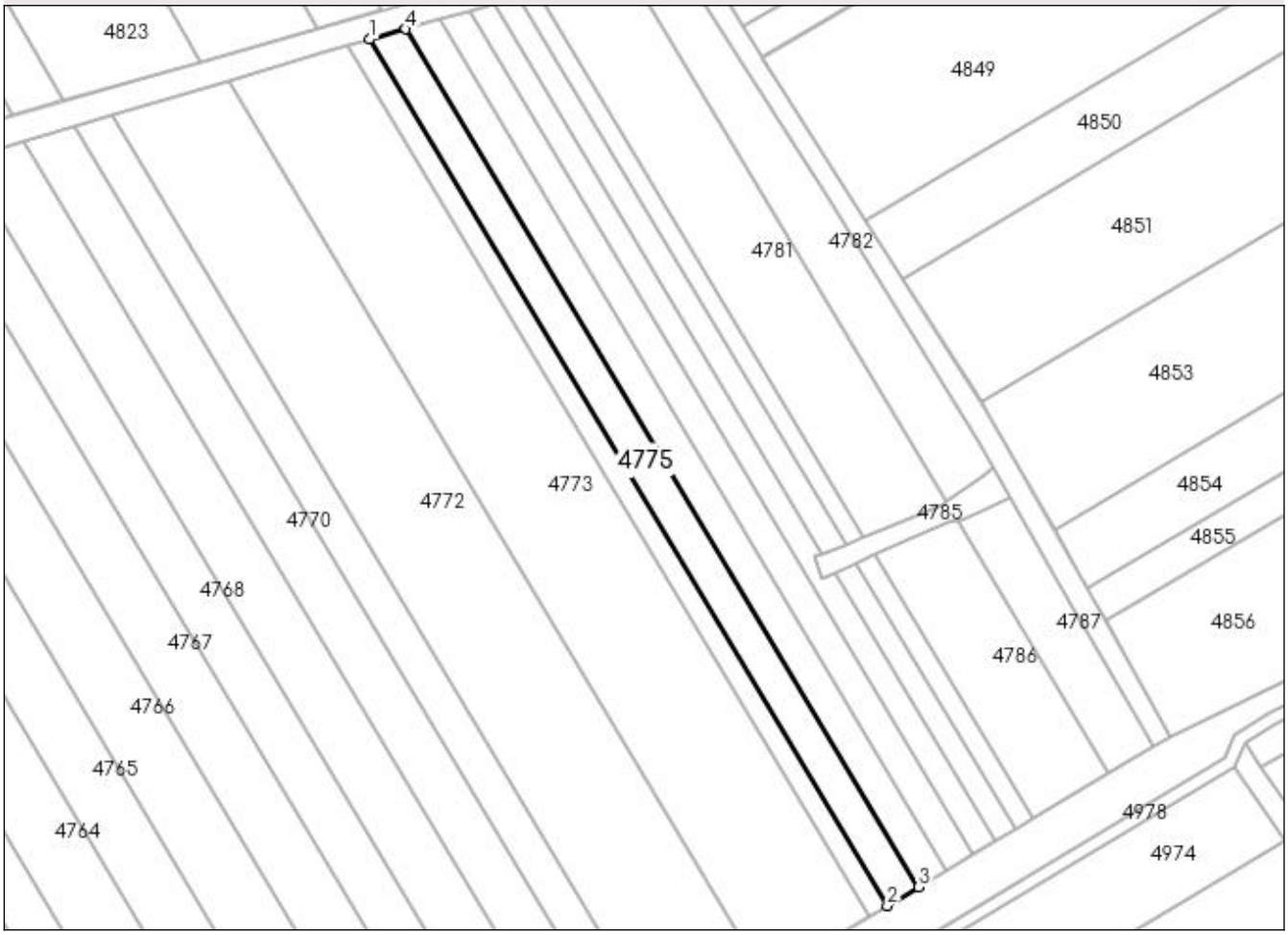

Date referitoare la teren

Crt	Categorie folosinţă	Intra vilan	Suprafaţa (mp)	Tarla	Parcelă	Nr. topo	Observaţii / Referinţe
1	arabil	NU	2.200	29	86/39	-	

Lungime Segmente
1) Valorile lungimilor segmentelor sunt obţinute din proiecţie în plan.

Punct început	X / Y	Punct sfârşit	X / Y	Lungime segment (** (m)
1	583.477,696 363.031,56	2	583.604,834 362.818,931	247.74
2	583.604,834 362.818,931	3	583.612,487 362.823,521	8.924
3	583.612,487 362.823,521	4	583.486,595 363.034,068	245.314
4	583.486,595 363.034,068	1	583.477,696 363.031,56	9.246

** Lungimile segmentelor sunt determinate în planul de proiecţie Stereo 70 şi sunt rotunjite la 1 milimetru.
*** Distanţa dintre puncte este formată din segmente cumulate ce sunt mai mici decât valoarea 1 milimetru.

DATE DESPRE IMOBILUL NR. 4776

Oficiul de Cadastru şi Publicitate Imobiliară PRAHOVA
Biroul de Cadastru şi Publicitate Imobiliară Ploieşti

A. Partea I. Descrierea imobilului

TEREN Extravilan

Adresa: Jud. Prahova

Nr. Crt	Nr cadastral Nr. topografic	Suprafaţa* (mp)	Observaţii / Referinţe
A1		2.000	Sector cadastral:37 Teren neimprejmuit;

B. Partea II. Proprietari şi acte

Inscrieri privitoare la dreptul de proprietate şi alte drepturi reale		Referinţe
/		
Act Administrativ nr. 20695, din 31/08/1994 emis de CJSDAPT PRAHOVA;		
B1	Intabulare, drept de PROPRIETATE, dobandit prin Reconstituire, cota actuala 1/1, cota initiala 1/1	A1
	1) **NISTOR MIHAI DUMITRU**, Lipsă CNP.	

C. Partea III. SARCINI .

Inscrieri privind dezmembramintele dreptului de proprietate, drepturi reale de garanţie şi sarcini	Referinţe
NU SUNT	

Anexa Nr. 1 La Partea I

Teren

Nr cadastral	Suprafaţa (mp)*	Observaţii / Referinţe
	2.000	

* Suprafaţa este determinată in planul de proiecţie Stereo 70.

DETALII LINIARE IMOBIL

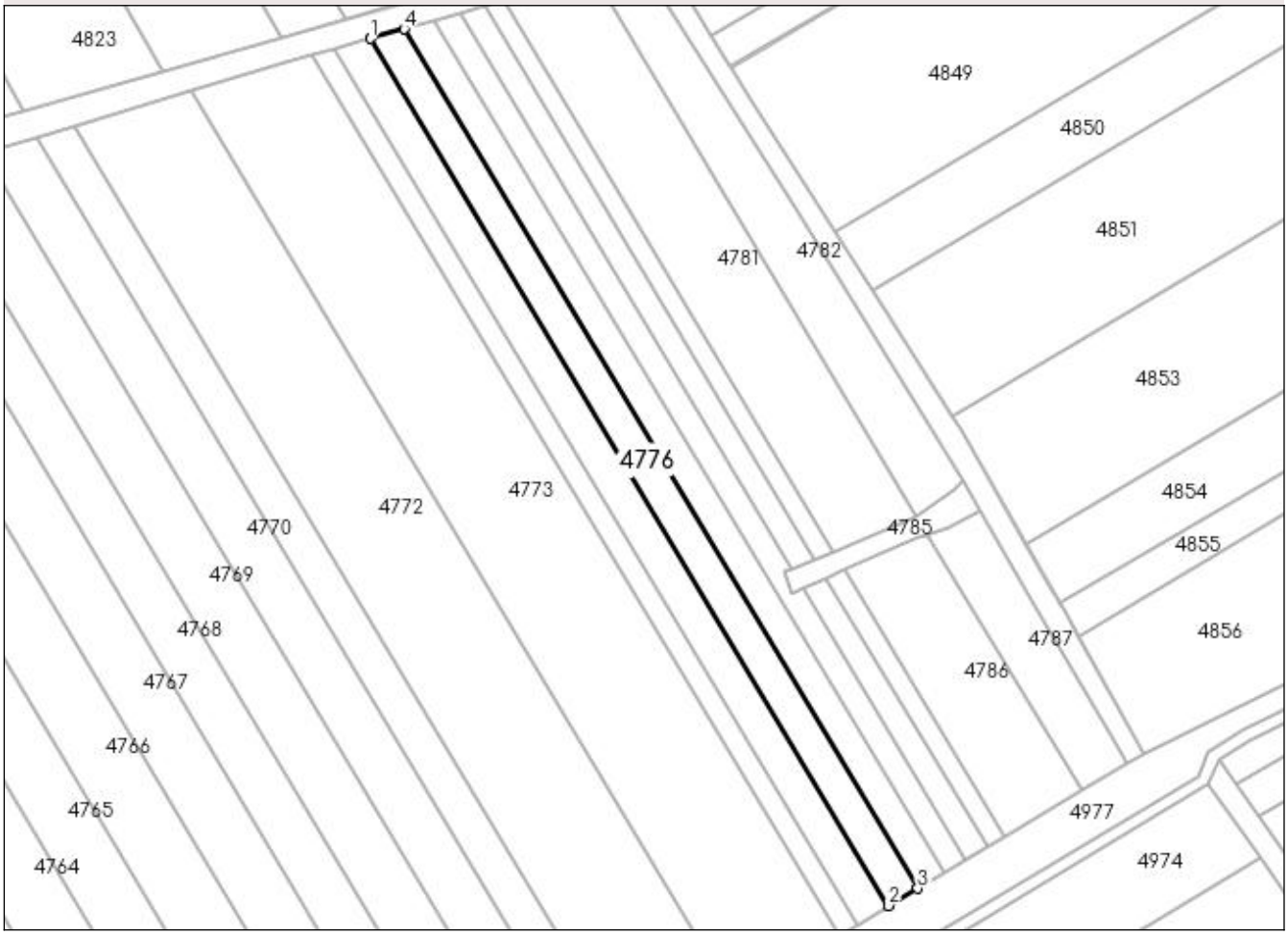

Date referitoare la teren

Crt	Categorie folosinţă	Intra vilan	Suprafaţa (mp)	Tarla	Parcelă	Nr. topo	Observaţii / Referinţe
1	arabil	NU	2.000	29	86/40	-	

Lungime Segmente
1) Valorile lungimilor segmentelor sunt obţinute din proiecţie în plan.

Punct început	X / Y	Punct sfârşit	X / Y	Lungime segment (** (m)
1	583.486,595 363.034,068	2	583.612,487 362.823,521	245.314
2	583.612,487 362.823,521	3	583.619,511 362.827,733	8.19
3	583.619,511 362.827,733	4	583.494,761 363.036,369	243.088
4	583.494,761 363.036,369	1	583.486,595 363.034,068	8.484

** Lungimile segmentelor sunt determinate în planul de proiecţie Stereo 70 şi sunt rotunjite la 1 milimetru.
*** Distanţa dintre puncte este formată din segmente cumulate ce sunt mai mici decât valoarea 1 milimetru.

DATE DESPRE IMOBILUL NR. 4777

Oficiul de Cadastru şi Publicitate Imobiliară PRAHOVA
Biroul de Cadastru şi Publicitate Imobiliară Ploieşti

A. Partea I. Descrierea imobilului

Nr. CF vechi:1020
Nr. cadastral vechi:10063

TEREN Extravilan

Adresa: Jud. Prahova

Nr. Crt	Nr cadastral Nr. topografic	Suprafaţa* (mp)	Observaţii / Referinţe
A1	20134	Din acte: 1.800 Masurata: 1.780	Sector cadastral:37 Teren neimprejmuit;

B. Partea II. Proprietari şi acte

Inscrieri privitoare la dreptul de proprietate şi alte drepturi reale		Referinţe
52467 / 16/06/2020		
Hotarare Judecatoreasca nr. 3235, din 18/03/2009 emis de JUDECATORIA PLOIESTI;		
B2	Intabulare, drept de PROPRIETATE, dobandit prin Hotarare Judecatoreasca, cota actuala 1/1, cota initiala 1/1	A1
	1) **DUTA MARIA MIHAELA**	

C. Partea III. SARCINI .

Inscrieri privind dezmembramintele dreptului de proprietate, drepturi reale de garanţie şi sarcini	Referinţe
NU SUNT	

Anexa Nr. 1 La Partea I

Teren

Nr cadastral	Suprafaţa (mp)*	Observaţii / Referinţe
20134	Din acte: 1.800 Masurata: 1.780	

* Suprafaţa este determinată in planul de proiecţie Stereo 70.

DETALII LINIARE IMOBIL

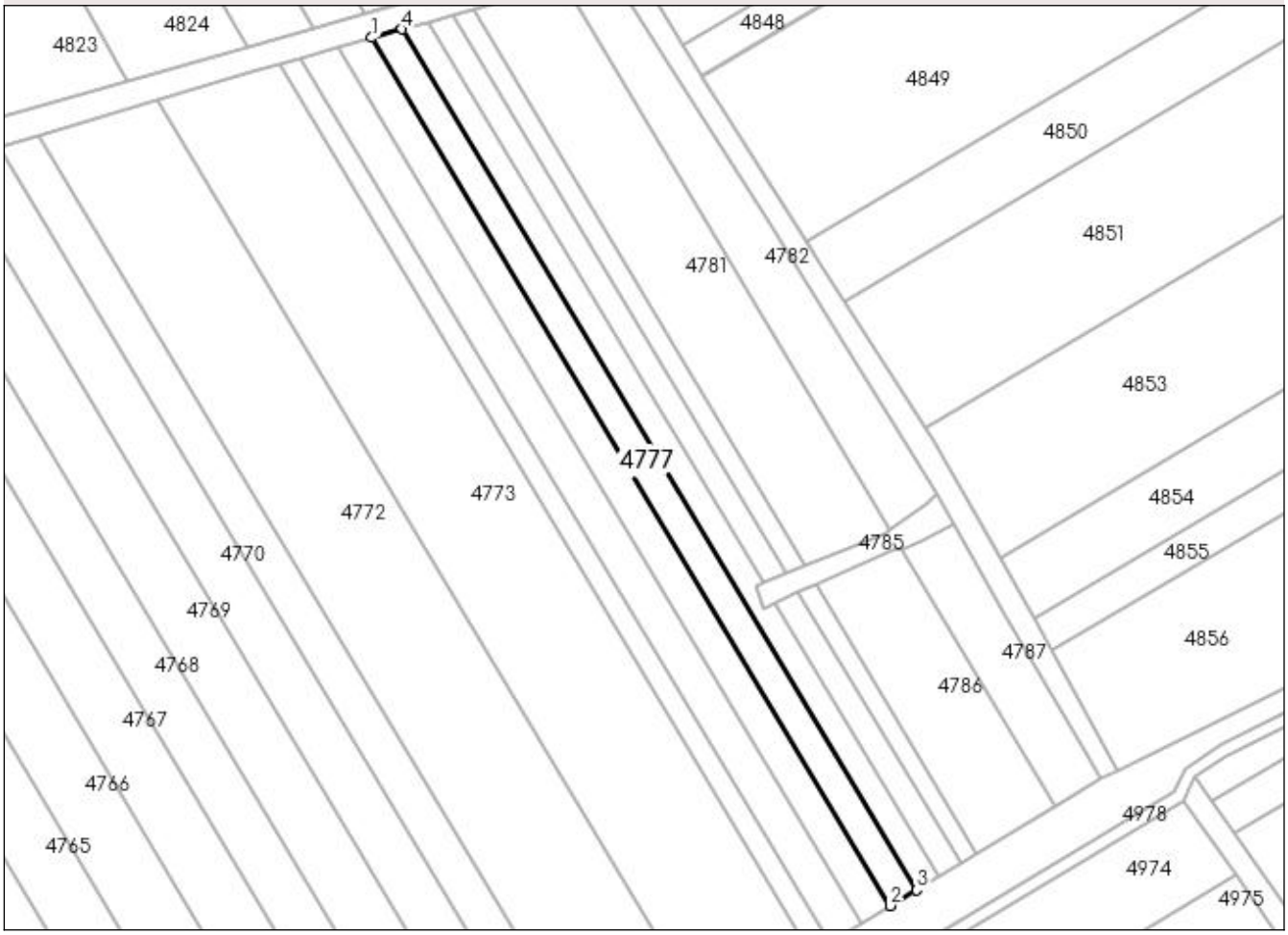

Date referitoare la teren

Crt	Categorie folosinţă	Intra vilan	Suprafaţa (mp)	Tarla	Parcelă	Nr. topo	Observaţii / Referinţe
1	arabil	NU	1.780	29	86/41	-	

Lungime Segmente
1) Valorile lungimilor segmentelor sunt obţinute din proiecţie în plan.

Punct început	X / Y	Punct sfârşit	X / Y	Lungime segment (** (m)
1	583.494,761 363.036,369	2	583.619,511 362.827,733	243.088
2	583.619,511 362.827,733	3	583.625,816 362.831,515	7.352
3	583.625,816 362.831,515	4	583.502,092 363.038,435	241.088
4	583.502,092 363.038,435	1	583.494,761 363.036,369	7.617

** Lungimile segmentelor sunt determinate în planul de proiecţie Stereo 70 şi sunt rotunjite la 1 milimetru.
*** Distanţa dintre puncte este formată din segmente cumulate ce sunt mai mici decât valoarea 1 milimetru.

DATE DESPRE IMOBILUL NR. 4778

Oficiul de Cadastru şi Publicitate Imobiliară PRAHOVA
Biroul de Cadastru şi Publicitate Imobiliară Ploieşti

A. Partea I. Descrierea imobilului

TEREN Extravilan

Adresa: Jud. Prahova

Nr. Crt	Nr cadastral Nr. topografic	Suprafaţa* (mp)	Observaţii / Referinţe
A1		1.500	Sector cadastral:37 Teren neimprejmuit;

B. Partea II. Proprietari şi acte

Inscrieri privitoare la dreptul de proprietate şi alte drepturi reale		Referinţe
/		
Act Administrativ nr. 11220, din 12/10/1993 emis de CJSDAPT PRAHOVA;		
B1	Intabulare, drept de PROPRIETATE, dobandit prin Reconstituire, cota actuala 1/1, cota initiala 1/1	A1
	1) **DINU IONIŢĂ FLOAREA**, Lipsă CNP.	

C. Partea III. SARCINI .

Inscrieri privind dezmembramintele dreptului de proprietate, drepturi reale de garanţie şi sarcini	Referinţe
NU SUNT	

Anexa Nr. 1 La Partea I

Teren

Nr cadastral	Suprafaţa (mp)*	Observaţii / Referinţe
	1.500	

* Suprafaţa este determinată in planul de proiecţie Stereo 70.

DETALII LINIARE IMOBIL

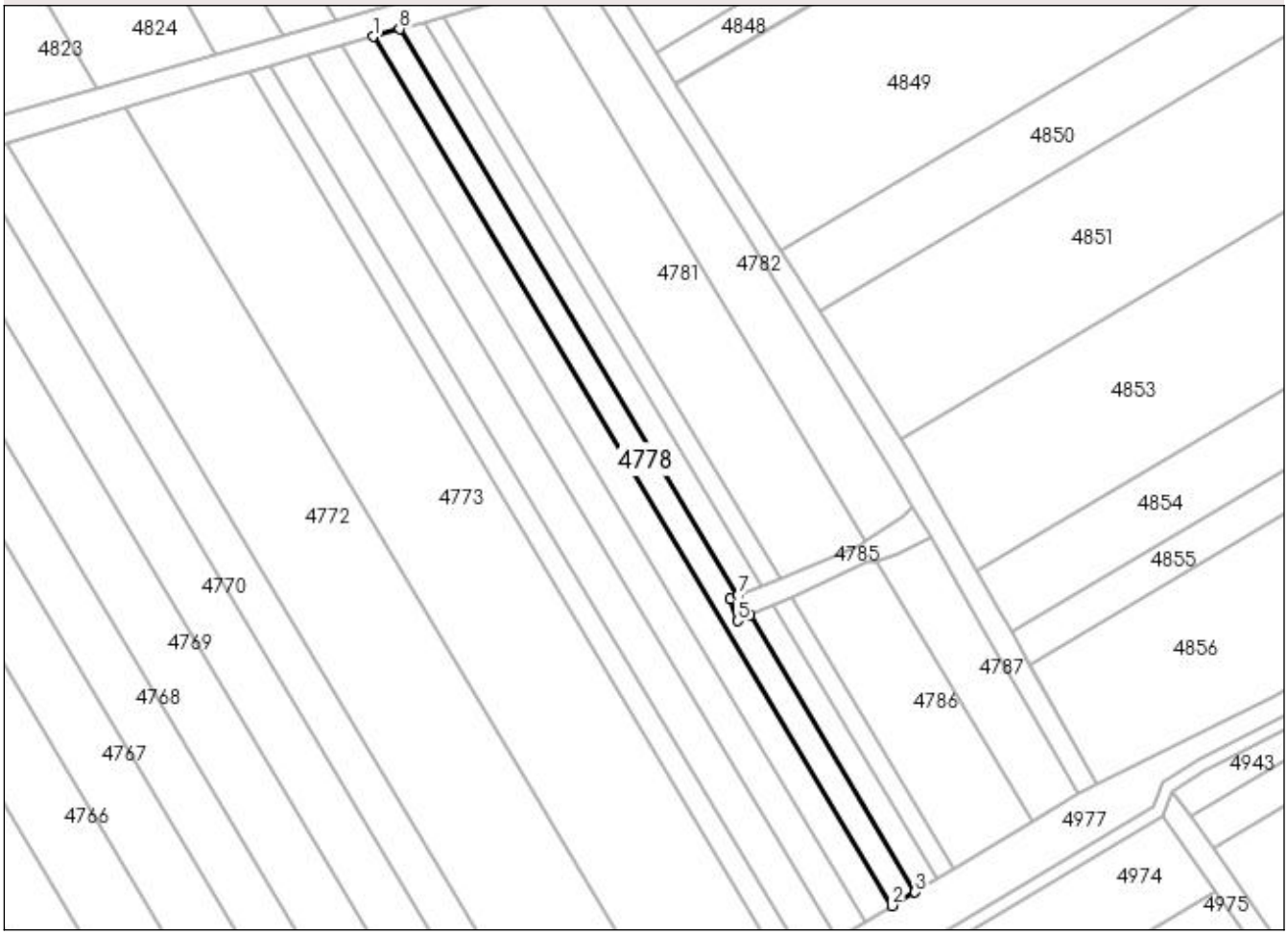

Date referitoare la teren

Crt	Categorie folosinţă	Intra vilan	Suprafaţa (mp)	Tarla	Parcelă	Nr. topo	Observaţii / Referinţe
1	arabil	NU	1.500	29	86/42	-	

Lungime Segmente

1) Valorile lungimilor segmentelor sunt obţinute din proiecţie în plan.

Punct început	X / Y	Punct sfârşit	X / Y	Lungime segment (** (m)
1	583.502,092 363.038,435	2	583.625,816 362.831,515	241.088
2	583.625,816 362.831,515	3	583.631,222 362.834,757	6.304
3	583.631,222 362.834,757	4	583.591,819 362.900,656	76.781
4	583.591,819 362.900,656	5	583.588,877 362.899,332	3.226
5	583.588,877 362.899,332	6	583.587,161 362.904,61	5.55

Punct început	X / Y	Punct sfârşit	X / Y	Lungime segment (** (m)
6	583.587,161 362.904,61	7	583.589,003 362.905,366	1.991
7	583.589,003 362.905,366	8	583.508,378 363.040,206	157.106
8	583.508,378 363.040,206	1	583.502,092 363.038,435	6.531

** Lungimile segmentelor sunt determinate în planul de proiecţie Stereo 70 şi sunt rotunjite la 1 milimetru.
*** Distanţa dintre puncte este formată din segmente cumulate ce sunt mai mici decât valoarea 1 milimetru.

DATE DESPRE IMOBILUL NR. 4779

Oficiul de Cadastru şi Publicitate Imobiliară PRAHOVA
Biroul de Cadastru şi Publicitate Imobiliară Ploieşti

A. Partea I. Descrierea imobilului

TEREN Extravilan

Adresa: Jud. Prahova

Nr. Crt	Nr cadastral Nr. topografic	Suprafaţa* (mp)	Observaţii / Referinţe
A1		Din acte: 1.400 Masurata: 941	Sector cadastral:37 Teren neimprejmuit; Diferența de suprafață se găsește la ID 4783 .

B. Partea II. Proprietari şi acte

Inscrieri privitoare la dreptul de proprietate şi alte drepturi reale		Referinţe
/		
Act Administrativ nr. 20687, din 31/08/1994 emis de CJSDAPT PRAHOVA;		
B1	Intabulare, drept de PROPRIETATE, dobandit prin Reconstituire, cota actuala 1/1, cota initiala 1/1	A1
	1) **IONIŢĂ NISTOR GHEORGHE**, Lipsă CNP.	

C. Partea III. SARCINI .

Inscrieri privind dezmembramintele dreptului de proprietate, drepturi reale de garanţie şi sarcini	Referinţe
NU SUNT	

Anexa Nr. 1 La Partea I

Teren

Nr cadastral	Suprafaţa (mp)*	Observaţii / Referinţe
	Din acte: 1.400 Masurata: 941	Diferența de suprafață se găsește la ID 4783 .

* Suprafaţa este determinată in planul de proiecţie Stereo 70.

DETALII LINIARE IMOBIL

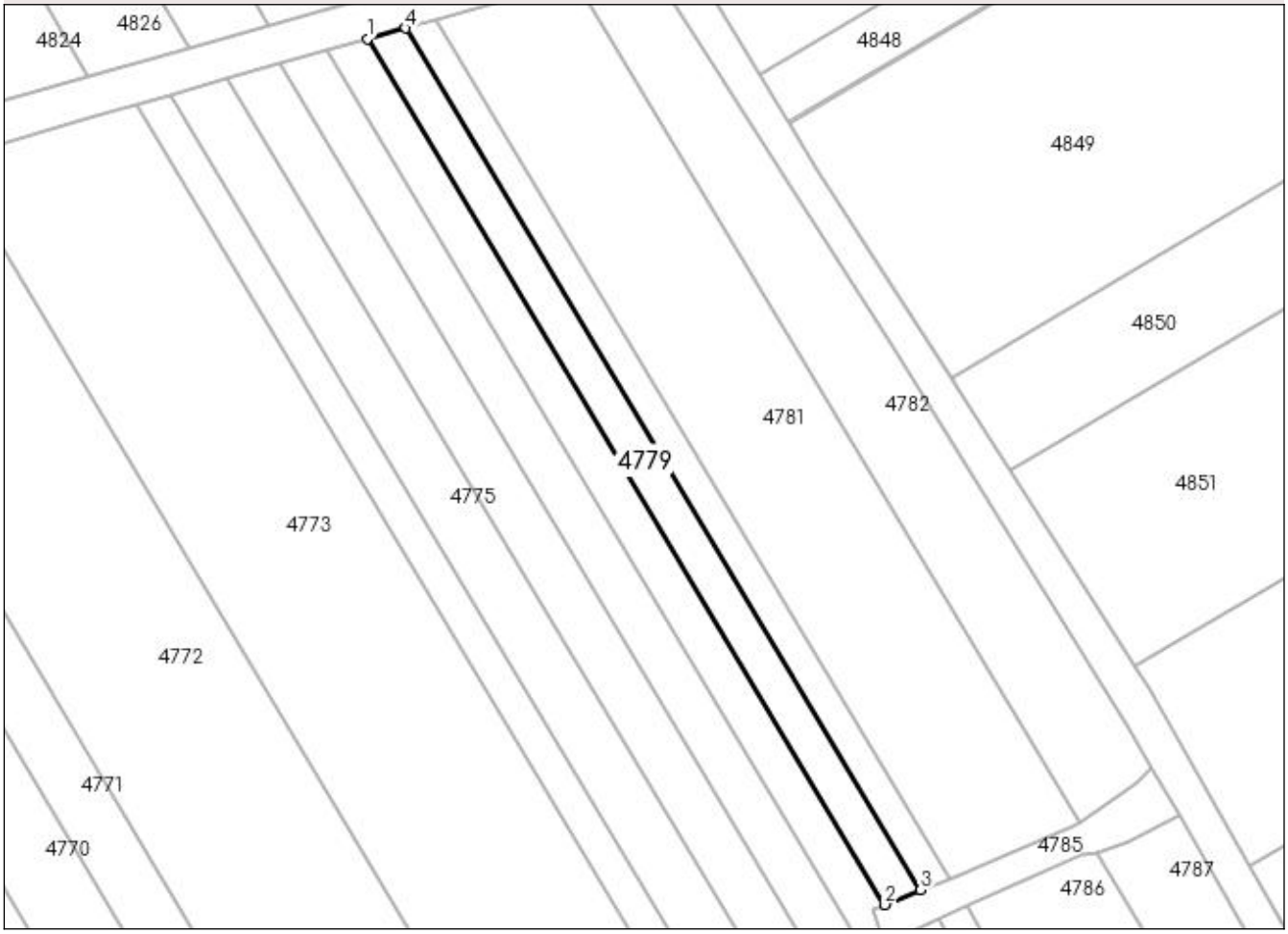

Date referitoare la teren

Crt	Categorie folosinţă	Intra vilan	Suprafaţa (mp)	Tarla	Parcelă	Nr. topo	Observaţii / Referinţe
1	arabil	NU	941	29	86/43	-	

Lungime Segmente
1) Valorile lungimilor segmentelor sunt obţinute din proiecţie în plan.

Punct început	X / Y	Punct sfârşit	X / Y	Lungime segment (** (m)
1	583.508,378 363.040,206	2	583.589,003 362.905,366	157.106
2	583.589,003 362.905,366	3	583.594,619 362.907,673	6.071
3	583.594,619 362.907,673	4	583.514,364 363.041,894	156.385
4	583.514,364 363.041,894	1	583.508,378 363.040,206	6.219

** Lungimile segmentelor sunt determinate în planul de proiecţie Stereo 70 şi sunt rotunjite la 1 milimetru.
*** Distanţa dintre puncte este formată din segmente cumulate ce sunt mai mici decât valoarea 1 milimetru.

DATE DESPRE IMOBILUL NR. 4780

Oficiul de Cadastru şi Publicitate Imobiliară PRAHOVA
Biroul de Cadastru şi Publicitate Imobiliară Ploieşti

A. Partea I. Descrierea imobilului

TEREN Extravilan

Adresa: Jud. Prahova

Nr. Crt	Nr cadastral Nr. topografic	Suprafaţa* (mp)	Observaţii / Referinţe
A1		Din acte: 1.100 Masurata: 740	Sector cadastral:37 Teren neimprejmuit; Diferența de suprafață se găsește la ID 4784 .

B. Partea II. Proprietari şi acte

Inscrieri privitoare la dreptul de proprietate şi alte drepturi reale		Referinţe
/		
Act Administrativ nr. 28823, din 25/10/1994 emis de CJSDAPT PRAHOVA;		
B1	Intabulare, drept de PROPRIETATE, dobandit prin Reconstituire, cota actuala 1/1, cota initiala 1/1	A1
	1) **RADU ION ELENA**, Lipsă CNP.	

C. Partea III. SARCINI .

Inscrieri privind dezmembramintele dreptului de proprietate, drepturi reale de garanţie şi sarcini	Referinţe
NU SUNT	

Anexa Nr. 1 La Partea I

Teren

Nr cadastral	Suprafaţa (mp)*	Observaţii / Referinţe
	Din acte: 1.100 Masurata: 740	Diferența de suprafață se găsește la ID 4784 .

* Suprafaţa este determinată in planul de proiecţie Stereo 70.

DETALII LINIARE IMOBIL

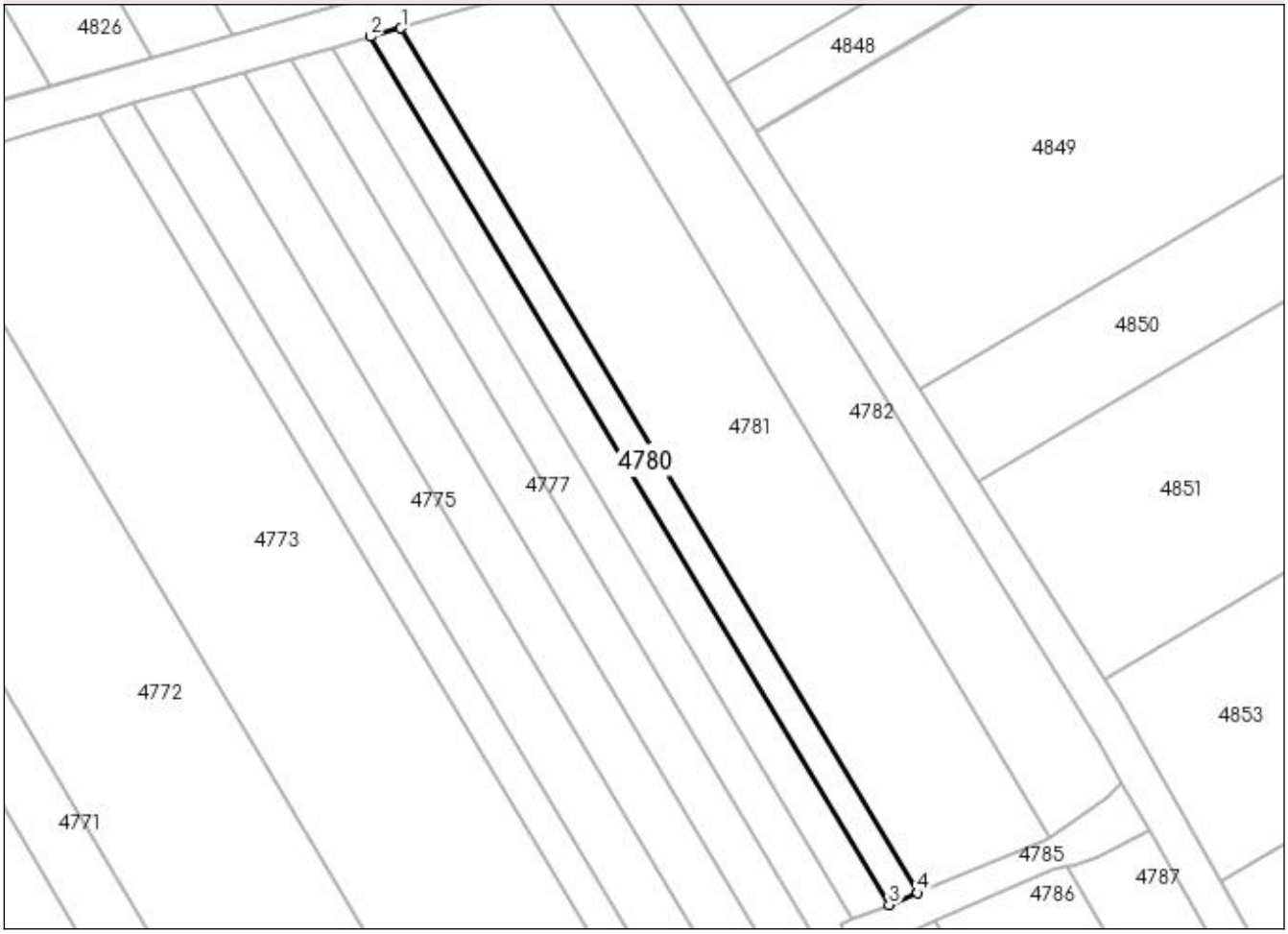

Date referitoare la teren

Crt	Categorie folosinţă	Intra vilan	Suprafaţa (mp)	Tarla	Parcelă	Nr. topo	Observaţii / Referinţe
1	arabil	NU	740	29	86/44	-	

Lungime Segmente
1) Valorile lungimilor segmentelor sunt obţinute din proiecţie în plan.

Punct început	X / Y	Punct sfârşit	X / Y	Lungime segment (** (m)
1	583.519,094 363.043,227	2	583.514,364 363.041,894	4.914
2	583.514,364 363.041,894	3	583.594,619 362.907,673	156.385
3	583.594,619 362.907,673	4	583.599,056 362.909,495	4.797
4	583.599,056 362.909,495	1	583.519,094 363.043,227	155.815

** Lungimile segmentelor sunt determinate în planul de proiecţie Stereo 70 şi sunt rotunjite la 1 milimetru.
*** Distanţa dintre puncte este formată din segmente cumulate ce sunt mai mici decât valoarea 1 milimetru.

DATE DESPRE IMOBILUL NR. 4781

Oficiul de Cadastru şi Publicitate Imobiliară PRAHOVA
Biroul de Cadastru şi Publicitate Imobiliară Ploiești

A. Partea I. Descrierea imobilului

TEREN Extravilan

Adresa: Jud. Prahova

Nr. Crt	Nr cadastral Nr. topografic	Suprafaţa* (mp)	Observaţii / Referinţe
A1		Din acte: 5.000 Masurata: 3.378	Sector cadastral:37 Teren neimprejmuit; Diferența de suprafață se găsește la ID 4786 .

B. Partea II. Proprietari şi acte

Inscrieri privitoare la dreptul de proprietate şi alte drepturi reale		Referinţe
/		
Act Administrativ nr. 24258, din 17/10/1999 emis de CJSDAPT PRAHOVA;		
B1	Intabulare, drept de PROPRIETATE, dobandit prin Reconstituire, cota actuala 1/1, cota initiala 1/1	A1
	1) **CONSTANTIN GHEORGHE GRIGORE DOREL**, Lipsă CNP.	

C. Partea III. SARCINI .

Inscrieri privind dezmembramintele dreptului de proprietate, drepturi reale de garanţie şi sarcini	Referinţe
NU SUNT	

Anexa Nr. 1 La Partea I

Teren

Nr cadastral	Suprafaţa (mp)*	Observaţii / Referinţe
	Din acte: 5.000 Masurata: 3.378	Diferența de suprafață se găsește la ID 4786 .

* Suprafaţa este determinată in planul de proiecţie Stereo 70.

DETALII LINIARE IMOBIL

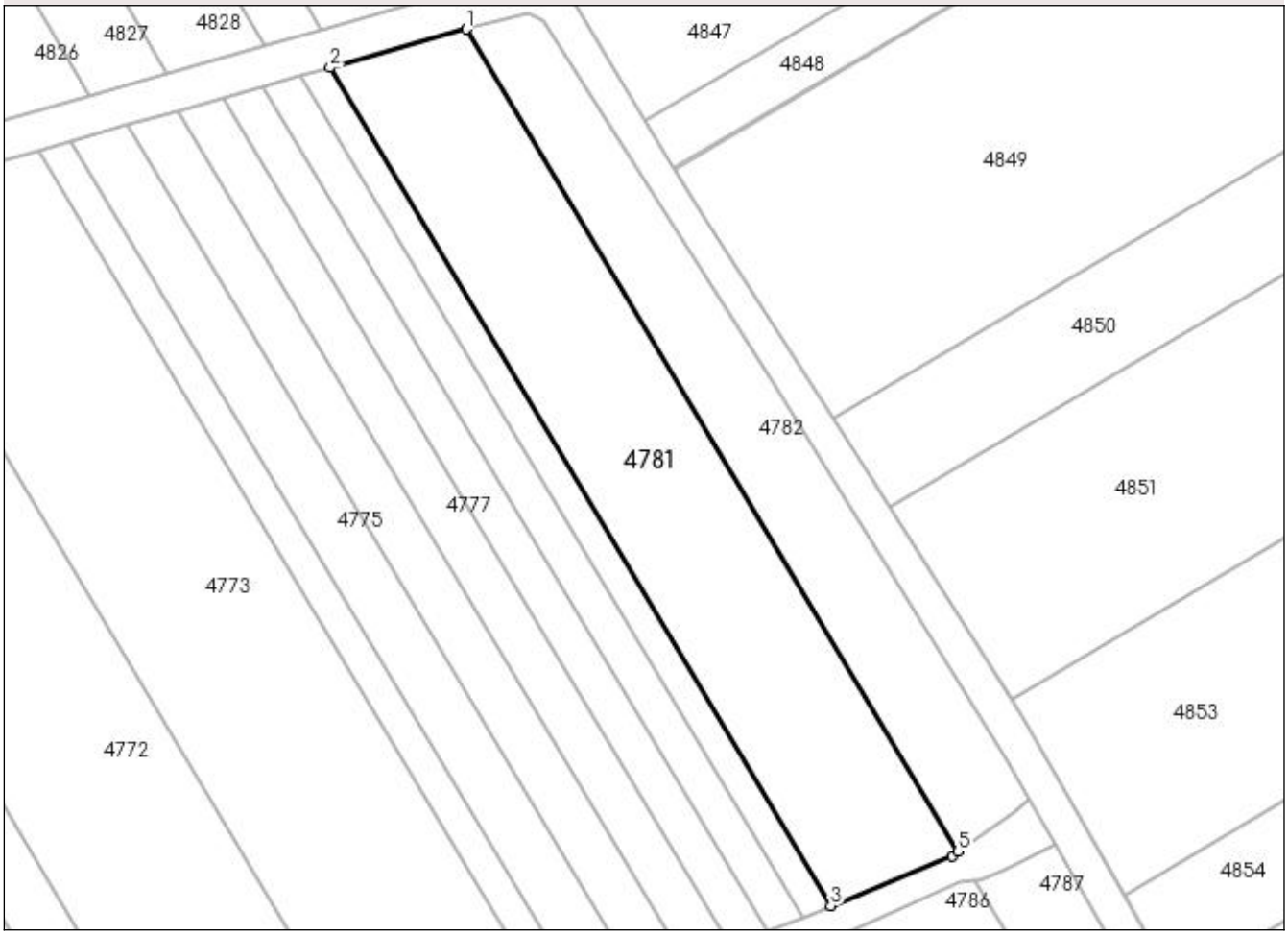

Date referitoare la teren

Crt	Categorie folosinţă	Intra vilan	Suprafaţa (mp)	Tarla	Parcelă	Nr. topo	Observaţii / Referinţe
1	arabil	NU	3.378	29	86/45	-	

Lungime Segmente
1) Valorile lungimilor segmentelor sunt obţinute din proiecţie în plan.

Punct început	X / Y	Punct sfârşit	X / Y	Lungime segment (** (m)
1	583.540,895 363.049,37	2	583.519,094 363.043,227	22.65
2	583.519,094 363.043,227	3	583.599,056 362.909,495	155.815
3	583.599,056 362.909,495	4	583.618,388 362.917,434	20.899
4	583.618,388 362.917,434	5	583.619,351 362.918,158	1.205
5	583.619,351 362.918,158	1	583.540,895 363.049,37	152.879

** Lungimile segmentelor sunt determinate în planul de proiecţie Stereo 70 şi sunt rotunjite la 1 milimetru.
*** Distanţa dintre puncte este formată din segmente cumulate ce sunt mai mici decât valoarea 1 milimetru.

DATE DESPRE IMOBILUL NR. 4782

Oficiul de Cadastru şi Publicitate Imobiliară PRAHOVA
Biroul de Cadastru şi Publicitate Imobiliară Ploieşti

A. Partea I. Descrierea imobilului

TEREN Extravilan

Adresa: Jud. Prahova

Nr. Crt	Nr cadastral Nr. topografic	Suprafaţa* (mp)	Observaţii / Referinţe
A1		Din acte: 2.900 Masurata: 1.950	Sector cadastral:37 Teren neimprejmuit; Diferența de suprafață se găsește la ID 4787 .

B. Partea II. Proprietari şi acte

Inscrieri privitoare la dreptul de proprietate şi alte drepturi reale		Referinţe
/		
Act Administrativ nr. 20622, din 25/08/1994 emis de CJSDAPT PRAHOVA;		
B1	Intabulare, drept de PROPRIETATE, dobandit prin Reconstituire, cota actuala 1/1, cota initiala 1/1	A1
	1) **DUMITRU CONSTANTIN**, Lipsă CNP. 2) **TUDOR VASILICA**, Lipsă CNP.	

C. Partea III. SARCINI .

Inscrieri privind dezmembramintele dreptului de proprietate, drepturi reale de garanţie şi sarcini	Referinţe
NU SUNT	

Anexa Nr. 1 La Partea I

Teren

Nr cadastral	Suprafaţa (mp)*	Observaţii / Referinţe
	Din acte: 2.900 Masurata: 1.950	Diferența de suprafață se găsește la ID 4787 .

* Suprafaţa este determinată in planul de proiecţie Stereo 70.

DETALII LINIARE IMOBIL

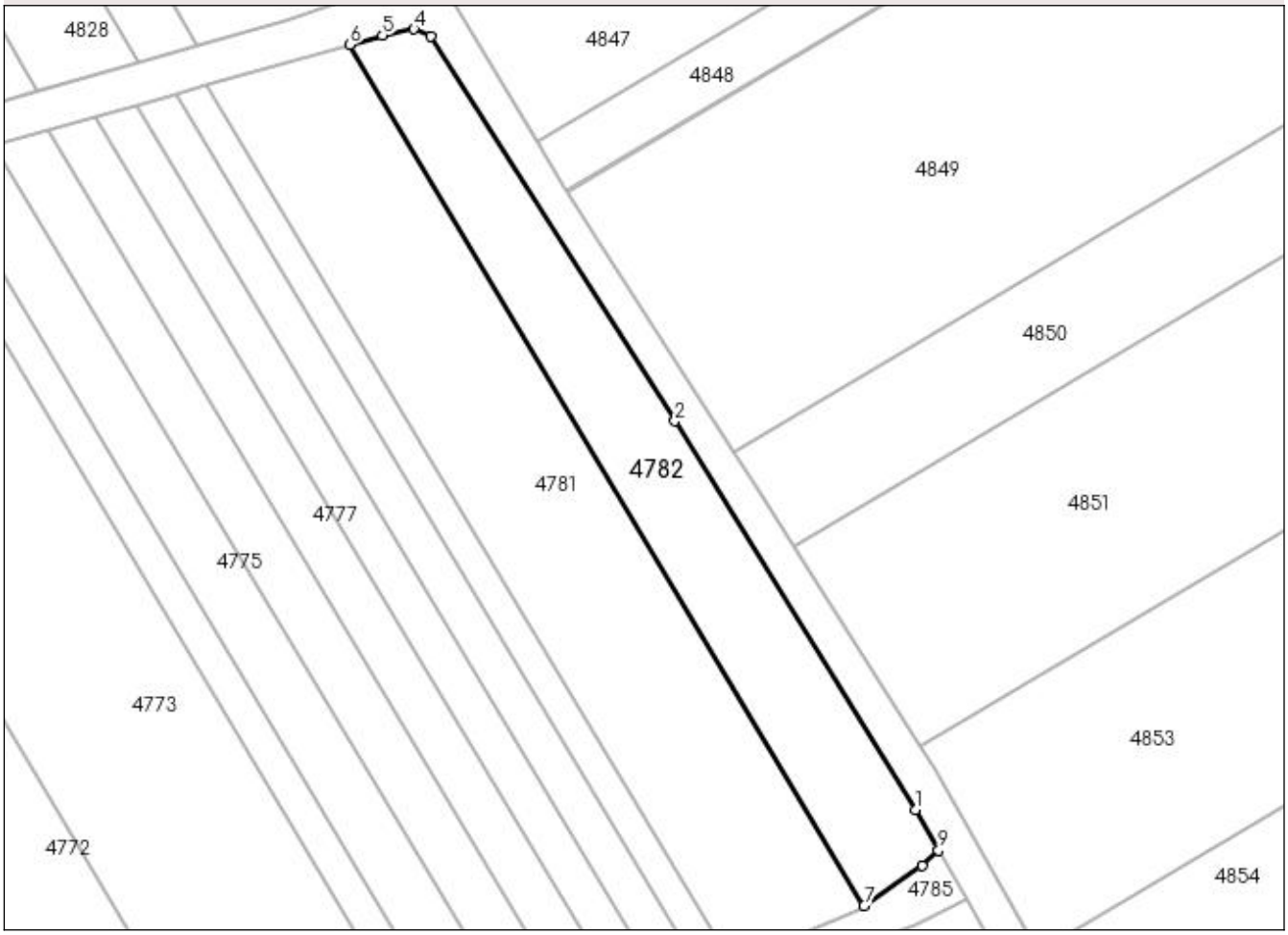

Date referitoare la teren

Crt	Categorie folosinţă	Intra vilan	Suprafaţa (mp)	Tarla	Parcelă	Nr. topo	Observaţii / Referinţe
1	arabil	NU	1.950	29	86/46	-	

Lungime Segmente
1) Valorile lungimilor segmentelor sunt obţinute din proiecţie în plan.

Punct început	X / Y	Punct sfârşit	X / Y	Lungime segment (** (m)
1	583.627,153 362.932,8	2	583.590,475 362.992,037	69.673
2	583.590,475 362.992,037	3	583.553,206 363.050,615	69.429
3	583.553,206 363.050,615	4	583.550,713 363.051,765	2.745
4	583.550,713 363.051,765	5	583.545,918 363.050,786	4.894
5	583.545,918 363.050,786	6	583.540,895 363.049,37	5.219

Punct început	X / Y	Punct sfârşit	X / Y	Lungime segment (** (m)
6	583.540,895 363.049,37	7	583.619,351 362.918,158	152.879
7	583.619,351 362.918,158	8	583.628,233 362.924,257	10.774
8	583.628,233 362.924,257	9	583.630,684 362.926,619	3.404
9	583.630,684 362.926,619	1	583.627,153 362.932,8	7.118

** Lungimile segmentelor sunt determinate în planul de proiecţie Stereo 70 şi sunt rotunjite la 1 milimetru.
*** Distanţa dintre puncte este formată din segmente cumulate ce sunt mai mici decât valoarea 1 milimetru.

DATE DESPRE IMOBILUL NR. 4783

Oficiul de Cadastru şi Publicitate Imobiliară PRAHOVA
Biroul de Cadastru şi Publicitate Imobiliară Ploieşti

A. Partea I. Descrierea imobilului

TEREN Extravilan

Adresa: Jud. Prahova

Nr. Crt	Nr cadastral Nr. topografic	Suprafaţa* (mp)	Observaţii / Referinţe
A1		Din acte: 1.400 Masurata: 459	Sector cadastral:37 Teren neimprejmuit; Diferența de suprafață se găsește la ID 4779 .

B. Partea II. Proprietari şi acte

Inscrieri privitoare la dreptul de proprietate şi alte drepturi reale		Referinţe
/		
Act Administrativ nr. 20687, din 31/08/1994 emis de CJSDAPT PRAHOVA;		
B1	Intabulare, drept de PROPRIETATE, dobandit prin Reconstituire, cota actuala 1/1, cota initiala 1/1	A1
	1) **IONIŢĂ NISTOR GHEORGHE**, Lipsă CNP.	

C. Partea III. SARCINI .

Inscrieri privind dezmembramintele dreptului de proprietate, drepturi reale de garanţie şi sarcini	Referinţe
NU SUNT	

Anexa Nr. 1 La Partea I

Teren

Nr cadastral	Suprafaţa (mp)*	Observaţii / Referinţe
	Din acte: 1.400 Masurata: 459	Diferența de suprafață se găsește la ID 4779 .

* Suprafaţa este determinată in planul de proiecţie Stereo 70.

DETALII LINIARE IMOBIL

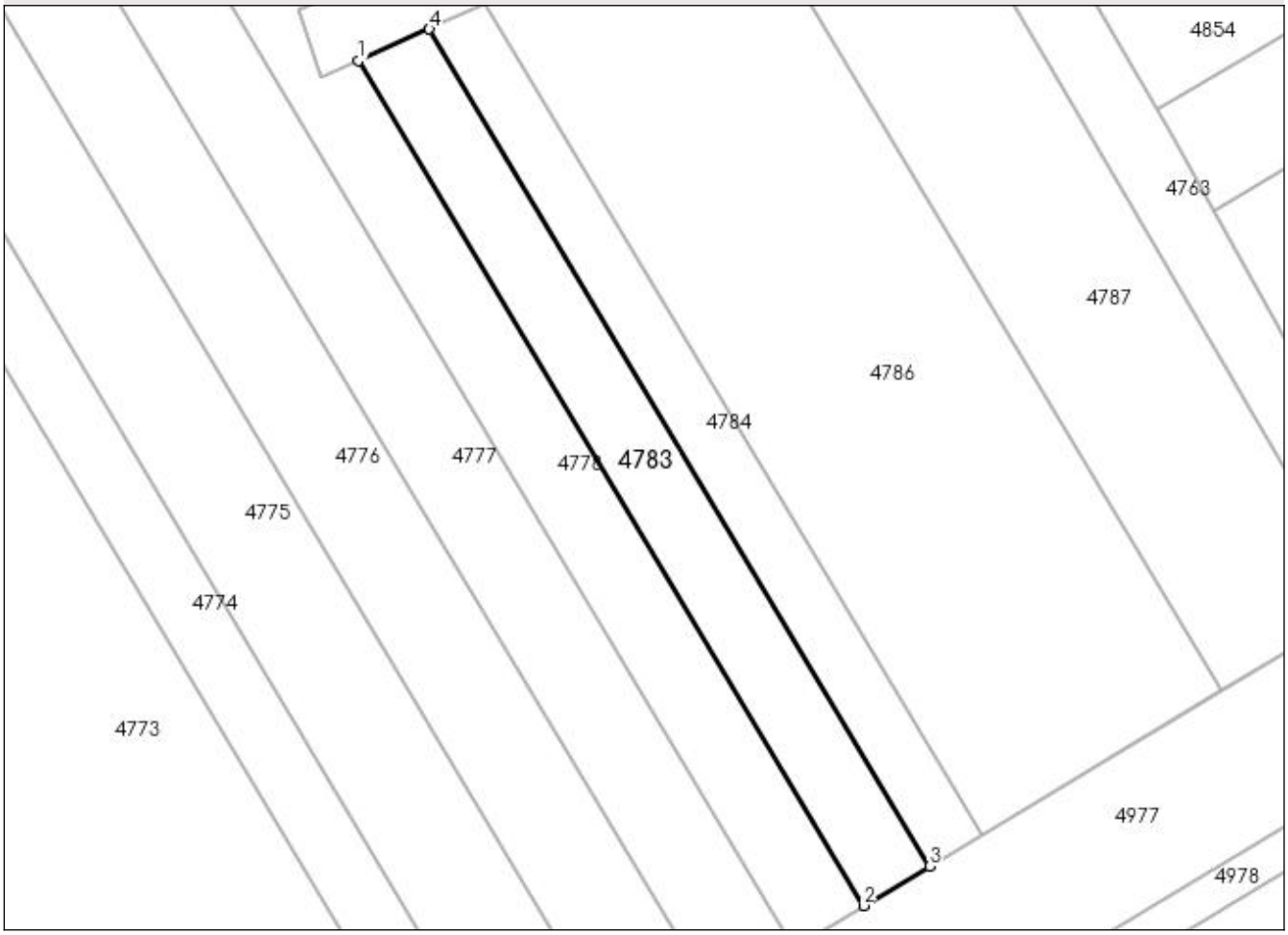

Date referitoare la teren

Crt	Categorie folosinţă	Intra vilan	Suprafaţa (mp)	Tarla	Parcelă	Nr. topo	Observaţii / Referinţe
1	arabil	NU	459	29	86/43	-	

Lungime Segmente
1) Valorile lungimilor segmentelor sunt obţinute din proiecţie în plan.

Punct început	X / Y	Punct sfârşit	X / Y	Lungime segment (** (m)
1	583.591,819 362.900,656	2	583.631,222 362.834,757	76.781
2	583.631,222 362.834,757	3	583.636,371 362.837,845	6.004
3	583.636,371 362.837,845	4	583.597,331 362.903,138	76.074
4	583.597,331 362.903,138	1	583.591,819 362.900,656	6.045

** Lungimile segmentelor sunt determinate în planul de proiecţie Stereo 70 şi sunt rotunjite la 1 milimetru.
*** Distanţa dintre puncte este formată din segmente cumulate ce sunt mai mici decât valoarea 1 milimetru.

DATE DESPRE IMOBILUL NR. 4784

Oficiul de Cadastru şi Publicitate Imobiliară PRAHOVA
Biroul de Cadastru şi Publicitate Imobiliară Ploieşti

A. Partea I. Descrierea imobilului

TEREN Extravilan

Adresa: Jud. Prahova

Nr. Crt	Nr cadastral Nr. topografic	Suprafaţa* (mp)	Observaţii / Referinţe
A1		Din acte: 1.100 Masurata: 360	Sector cadastral:37 Teren neimprejmuit; Diferența de suprafață se găsește la ID 4780 .

B. Partea II. Proprietari şi acte

Inscrieri privitoare la dreptul de proprietate şi alte drepturi reale		Referinţe
/		
Act Administrativ nr. 28823, din 25/10/1994 emis de CJSDAPT PRAHOVA;		
B1	Intabulare, drept de PROPRIETATE, dobandit prin Reconstituire, cota actuala 1/1, cota initiala 1/1	A1
	1) **RADU ION ELENA**, Lipsă CNP.	

C. Partea III. SARCINI .

Inscrieri privind dezmembramintele dreptului de proprietate, drepturi reale de garanţie şi sarcini	Referinţe
NU SUNT	

Anexa Nr. 1 La Partea I

Teren

Nr cadastral	Suprafaţa (mp)*	Observaţii / Referinţe
	Din acte: 1.100 Masurata: 360	Diferența de suprafață se găsește la ID 4780 .

* Suprafaţa este determinată in planul de proiecţie Stereo 70.

DETALII LINIARE IMOBIL



Date referitoare la teren

Crt	Categorie folosinţă	Intra vilan	Suprafaţa (mp)	Tarla	Parcelă	Nr. topo	Observaţii / Referinţe
1	arabil	NU	360	29	86/44	-	

Lungime Segmente
1) Valorile lungimilor segmentelor sunt obţinute din proiecţie în plan.

Punct început	X / Y	Punct sfârşit	X / Y	Lungime segment (** (m)
1	583.597,331 362.903,138	2	583.636,371 362.837,845	76.074
2	583.636,371 362.837,845	3	583.640,439 362.840,285	4.744
3	583.640,439 362.840,285	4	583.601,685 362.905,099	75.516
4	583.601,685 362.905,099	1	583.597,331 362.903,138	4.775

** Lungimile segmentelor sunt determinate în planul de proiecţie Stereo 70 şi sunt rotunjite la 1 milimetru.
*** Distanţa dintre puncte este formată din segmente cumulate ce sunt mai mici decât valoarea 1 milimetru.

DATE DESPRE IMOBILUL NR. 4785

Oficiul de Cadastru şi Publicitate Imobiliară PRAHOVA
Biroul de Cadastru şi Publicitate Imobiliară Ploieşti

A. Partea I. Descrierea imobilului

TEREN Extravilan

Adresa: Jud. Prahova

Nr. Crt	Nr cadastral Nr. topografic	Suprafaţa* (mp)	Observaţii / Referinţe
A1		273	Sector cadastral:37 Teren neimprejmuit;

B. Partea II. Proprietari şi acte

Inscrieri privitoare la dreptul de proprietate şi alte drepturi reale		Referinţe
/		
Act Administrativ nr. 2342, din 06/03/2023 emis de PRIMĂRIA COMUNEI POIENARII BURCHII;		
B1	Inscrierea provizorie, drept de PROPRIETATE, dobandit prin Lege, cota actuala 1/1, cota initiala 1/1	A1
	1) **COMUNA POIENARII BURCHII**, CIF:2843647, DOMENIU PUBLIC.	

C. Partea III. SARCINI .

Inscrieri privind dezmembramintele dreptului de proprietate, drepturi reale de garanţie şi sarcini	Referinţe
NU SUNT	

Anexa Nr. 1 La Partea I

Teren

Nr cadastral	Suprafaţa (mp)*	Observaţii / Referinţe
	273	

* Suprafaţa este determinată in planul de proiecţie Stereo 70.

DETALII LINIARE IMOBIL

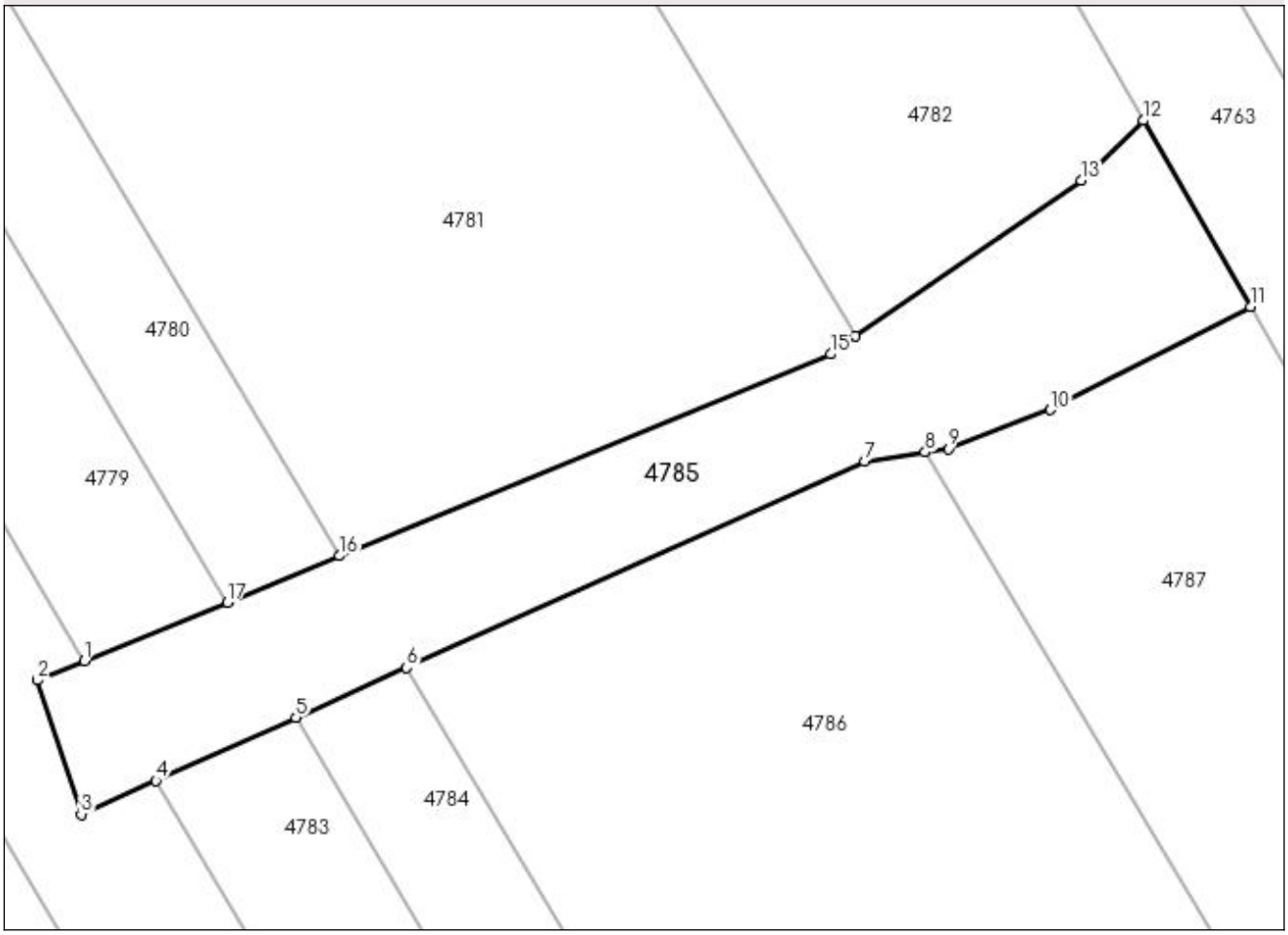

Date referitoare la teren

Crt	Categorie folosinţă	Intra vilan	Suprafaţa (mp)	Tarla	Parcelă	Nr. topo	Observaţii / Referinţe
1	curti constructii	NU	273	29	-	-	

Lungime Segmente

1) Valorile lungimilor segmentelor sunt obţinute din proiecţie în plan.

Punct început	X / Y	Punct sfârşit	X / Y	Lungime segment (** (m)
1	583.589,003 362.905,366	2	583.587,161 362.904,61	1.991
2	583.587,161 362.904,61	3	583.588,877 362.899,332	5.55
3	583.588,877 362.899,332	4	583.591,819 362.900,656	3.226
4	583.591,819 362.900,656	5	583.597,331 362.903,138	6.045
5	583.597,331 362.903,138	6	583.601,685 362.905,099	4.775

Punct început	X / Y	Punct sfârşit	X / Y	Lungime segment (** (m)
6	583.601,685 362.905,099	7	583.619,703 362.913,211	19.76
7	583.619,703 362.913,211	8	583.622,091 362.913,575	2.416
8	583.622,091 362.913,575	9	583.623,004 362.913,715	0.924
9	583.623,004 362.913,715	10	583.627,027 362.915,247	4.305
10	583.627,027 362.915,247	11	583.634,901 362.919,288	8.85
11	583.634,901 362.919,288	12	583.630,684 362.926,619	8.457
12	583.630,684 362.926,619	13	583.628,233 362.924,257	3.404
13	583.628,233 362.924,257	14	583.619,351 362.918,158	10.774
14	583.619,351 362.918,158	15	583.618,388 362.917,434	1.205
15	583.618,388 362.917,434	16	583.599,056 362.909,495	20.899
16	583.599,056 362.909,495	17	583.594,619 362.907,673	4.797
17	583.594,619 362.907,673	1	583.589,003 362.905,366	6.071

** Lungimile segmentelor sunt determinate în planul de proiecţie Stereo 70 şi sunt rotunjite la 1 milimetru.
*** Distanţa dintre puncte este formată din segmente cumulate ce sunt mai mici decât valoarea 1 milimetru.

DATE DESPRE IMOBILUL NR. 4786

Oficiul de Cadastru şi Publicitate Imobiliară PRAHOVA
Biroul de Cadastru şi Publicitate Imobiliară Ploieşti

A. Partea I. Descrierea imobilului

TEREN Extravilan

Adresa: Jud. Prahova

Nr. Crt	Nr cadastral Nr. topografic	Suprafaţa* (mp)	Observaţii / Referinţe
A1		Din acte: 5.000 Masurata: 1.622	Sector cadastral:37 Teren neimprejmuit; Diferența de suprafață se găsește la ID 4781 .

B. Partea II. Proprietari şi acte

Inscrieri privitoare la dreptul de proprietate şi alte drepturi reale		Referinţe
/		
Act Administrativ nr. 24258, din 17/10/1999 emis de CJSDAPT PRAHOVA;		
B1	Intabulare, drept de PROPRIETATE, dobandit prin Reconstituire, cota actuala 1/1, cota initiala 1/1	A1
	1) **CONSTANTIN GHEORGHE GRIGORE DOREL**, Lipsă CNP.	

C. Partea III. SARCINI .

Inscrieri privind dezmembramintele dreptului de proprietate, drepturi reale de garanţie şi sarcini	Referinţe
NU SUNT	

Anexa Nr. 1 La Partea I

Teren

Nr cadastral	Suprafaţa (mp)*	Observaţii / Referinţe
	Din acte: 5.000 Masurata: 1.622	Diferența de suprafață se găsește la ID 4781 .

* Suprafaţa este determinată in planul de proiecţie Stereo 70.

DETALII LINIARE IMOBIL

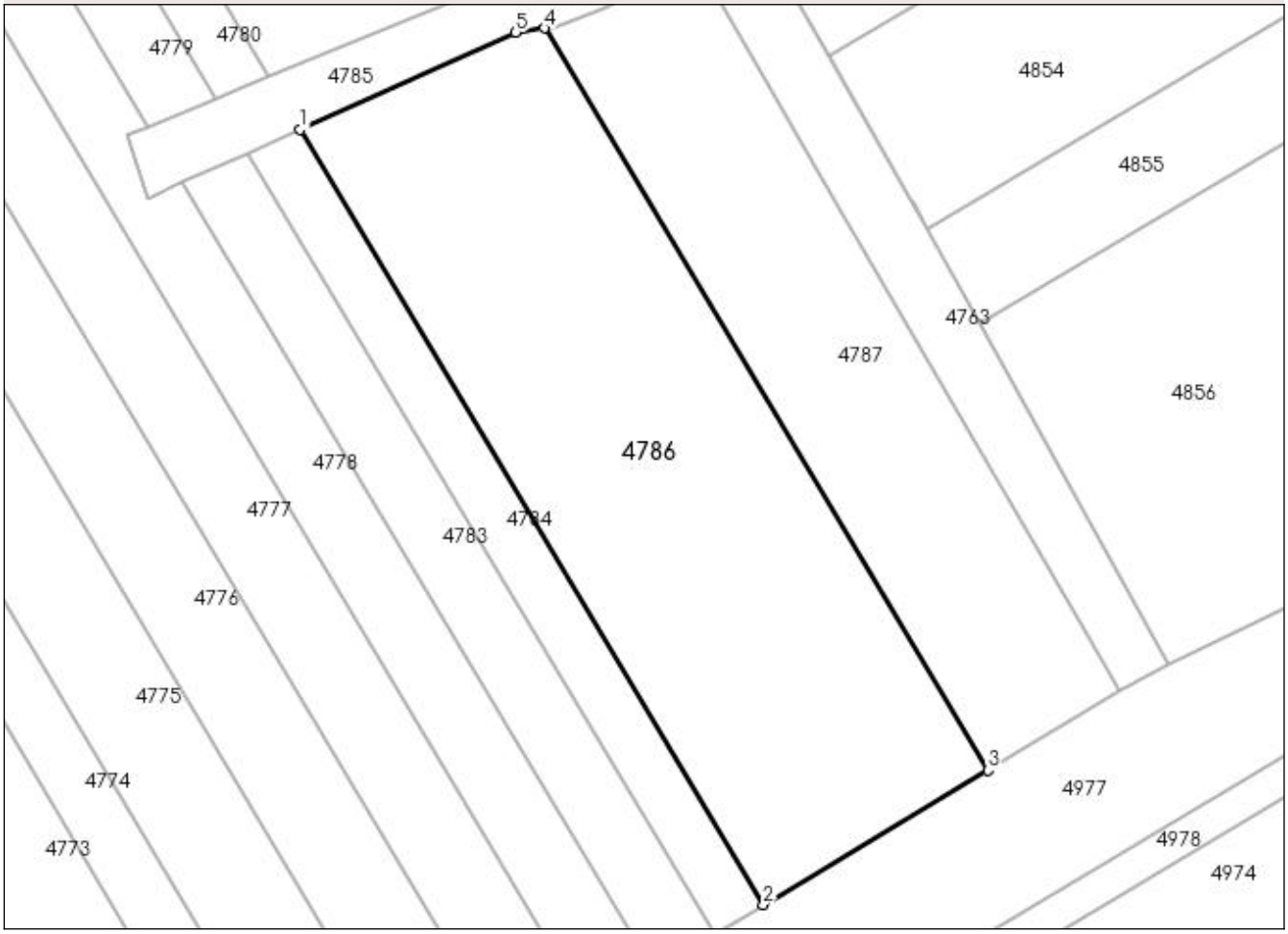

Date referitoare la teren

Crt	Categorie folosinţă	Intra vilan	Suprafaţa (mp)	Tarla	Parcelă	Nr. topo	Observaţii / Referinţe
1	arabil	NU	1.622	29	86/45	-	

Lungime Segmente
1) Valorile lungimilor segmentelor sunt obţinute din proiecţie în plan.

Punct început	X / Y	Punct sfârşit	X / Y	Lungime segment (** (m)
1	583.601,685 362.905,099	2	583.640,439 362.840,285	75.516
2	583.640,439 362.840,285	3	583.659,189 362.851,53	21.863
3	583.659,189 362.851,53	4	583.622,091 362.913,575	72.29
4	583.622,091 362.913,575	5	583.619,703 362.913,211	2.416
5	583.619,703 362.913,211	1	583.601,685 362.905,099	19.76

** Lungimile segmentelor sunt determinate în planul de proiecţie Stereo 70 şi sunt rotunjite la 1 milimetru.
*** Distanţa dintre puncte este formată din segmente cumulate ce sunt mai mici decât valoarea 1 milimetru.

DATE DESPRE IMOBILUL NR. 4787

Oficiul de Cadastru şi Publicitate Imobiliară PRAHOVA
Biroul de Cadastru şi Publicitate Imobiliară Ploiești

A. Partea I. Descrierea imobilului

TEREN Extravilan

Adresa: Jud. Prahova

Nr. Crt	Nr cadastral Nr. topografic	Suprafaţa* (mp)	Observaţii / Referinţe
A1		951	Sector cadastral:37 Teren neimprejmuit; Diferența de suprafață se găsește la ID 4782 .

B. Partea II. Proprietari şi acte

Inscrieri privitoare la dreptul de proprietate şi alte drepturi reale		Referinţe
/		
Act Administrativ nr. 20622, din 25/08/1994 emis de CJSDAPT PRAHOVA;		
B1	Intabulare, drept de PROPRIETATE, dobandit prin Reconstituire, cota actuala 1/1, cota initiala 1/1	A1
	1) **DUMITRU CONSTANTIN**, Lipsă CNP. 2) **TUDOR VASILICA**, Lipsă CNP.	

C. Partea III. SARCINI .

Inscrieri privind dezmembramintele dreptului de proprietate, drepturi reale de garanţie şi sarcini	Referinţe
NU SUNT	

Anexa Nr. 1 La Partea I

Teren

Nr cadastral	Suprafaţa (mp)*	Observaţii / Referinţe
	951	Diferența de suprafață se găsește la ID 4782 .

* Suprafaţa este determinată in planul de proiecţie Stereo 70.

DETALII LINIARE IMOBIL

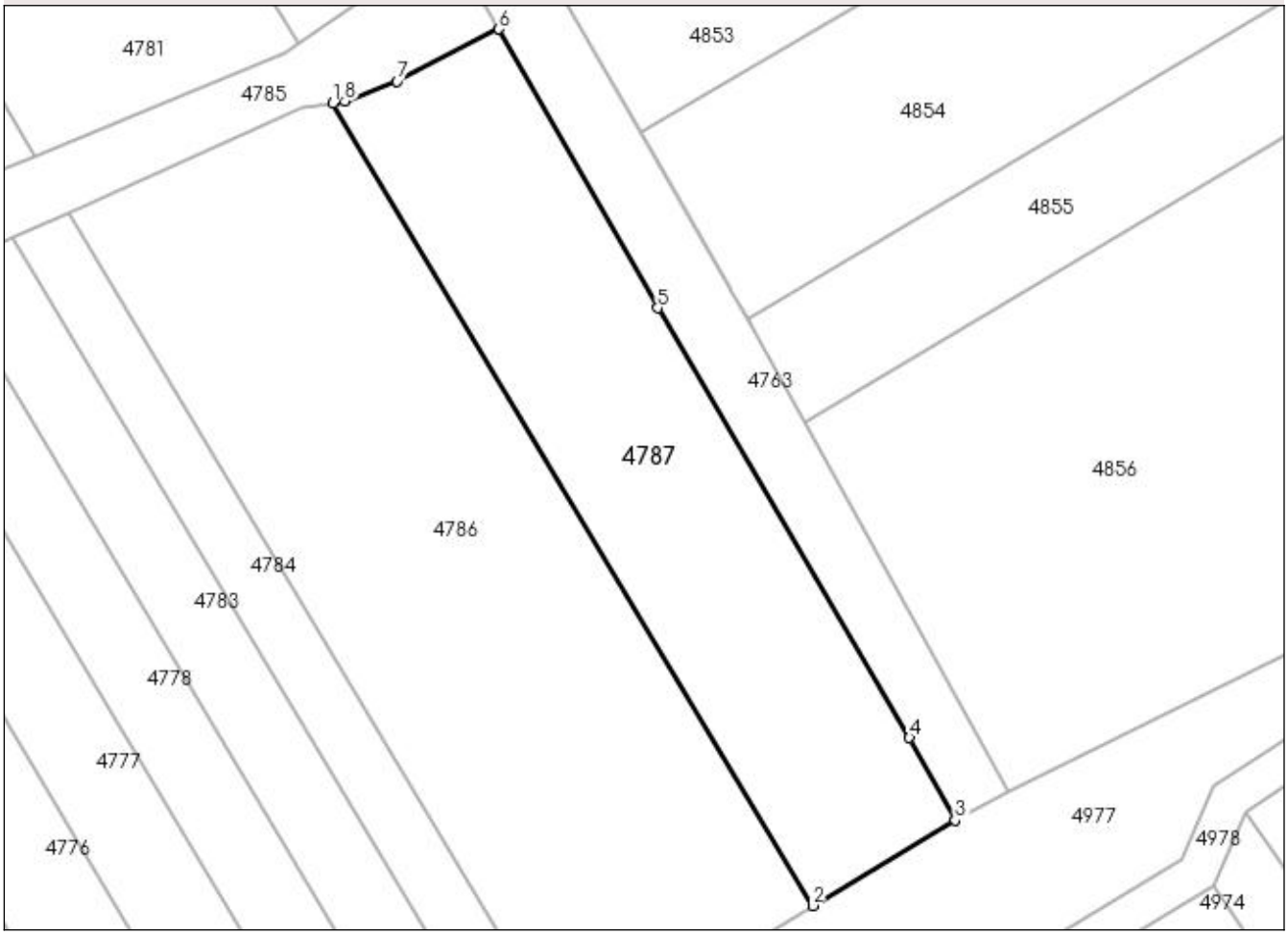

Date referitoare la teren

Crt	Categorie folosinţă	Intra vilan	Suprafaţa (mp)	Tarla	Parcelă	Nr. topo	Observaţii / Referinţe
1	arabil	NU	951	29	86/46	-	

Lungime Segmente
1) Valorile lungimilor segmentelor sunt obţinute din proiecţie în plan.

Punct început	X / Y	Punct sfârşit	X / Y	Lungime segment (** (m)
1	583.622,091 362.913,575	2	583.659,189 362.851,53	72.29
2	583.659,189 362.851,53	3	583.670,189 362.858,127	12.827
3	583.670,189 362.858,127	4	583.666,666 362.864,509	7.29
4	583.666,666 362.864,509	5	583.647,188 362.897,729	38.509
5	583.647,188 362.897,729	6	583.634,901 362.919,288	24.815

Punct început	X / Y	Punct sfârşit	X / Y	Lungime segment (** (m)
6	583.634,901 362.919,288	7	583.627,027 362.915,247	8.85
7	583.627,027 362.915,247	8	583.623,004 362.913,715	4.305
8	583.623,004 362.913,715	1	583.622,091 362.913,575	0.924

** Lungimile segmentelor sunt determinate în planul de proiecţie Stereo 70 şi sunt rotunjite la 1 milimetru.
*** Distanţa dintre puncte este formată din segmente cumulate ce sunt mai mici decât valoarea 1 milimetru.

DATE DESPRE IMOBILUL NR. 4788

Oficiul de Cadastru şi Publicitate Imobiliară PRAHOVA
Biroul de Cadastru şi Publicitate Imobiliară Ploieşti

A. Partea I. Descrierea imobilului

TEREN Extravilan

Adresa: Jud. Prahova

Nr. Crt	Nr cadastral Nr. topografic	Suprafaţa* (mp)	Observaţii / Referinţe
A1		1.787	Sector cadastral:38 Teren neimprejmuit;

B. Partea II. Proprietari şi acte

Inscrieri privitoare la dreptul de proprietate şi alte drepturi reale		Referinţe
/		
Act Normativ nr. 7, din 13/03/1996 emis de PARLAMENTUL ROMÂNIEI ((art.13 alin.14) Act administrativ nr 2341 din 06.03.2023);		
B1	Intabulare, drept de PROPRIETATE, dobandit prin Lege, cota actuala 1/1, cota initiala 1/1	A1
	1) **COMUNA POIENARII BURCHII**, CIF:2843647, Rezervă la dispoziția Comisiei Locale de Aplicare a Legilor Fondului Funciar.	

C. Partea III. SARCINI .

Inscrieri privind dezmembramintele dreptului de proprietate, drepturi reale de garanţie şi sarcini	Referinţe
NU SUNT	

Anexa Nr. 1 La Partea I

Teren

Nr cadastral	Suprafaţa (mp)*	Observaţii / Referinţe
	1.787	

* Suprafaţa este determinată in planul de proiecţie Stereo 70.

DETALII LINIARE IMOBIL

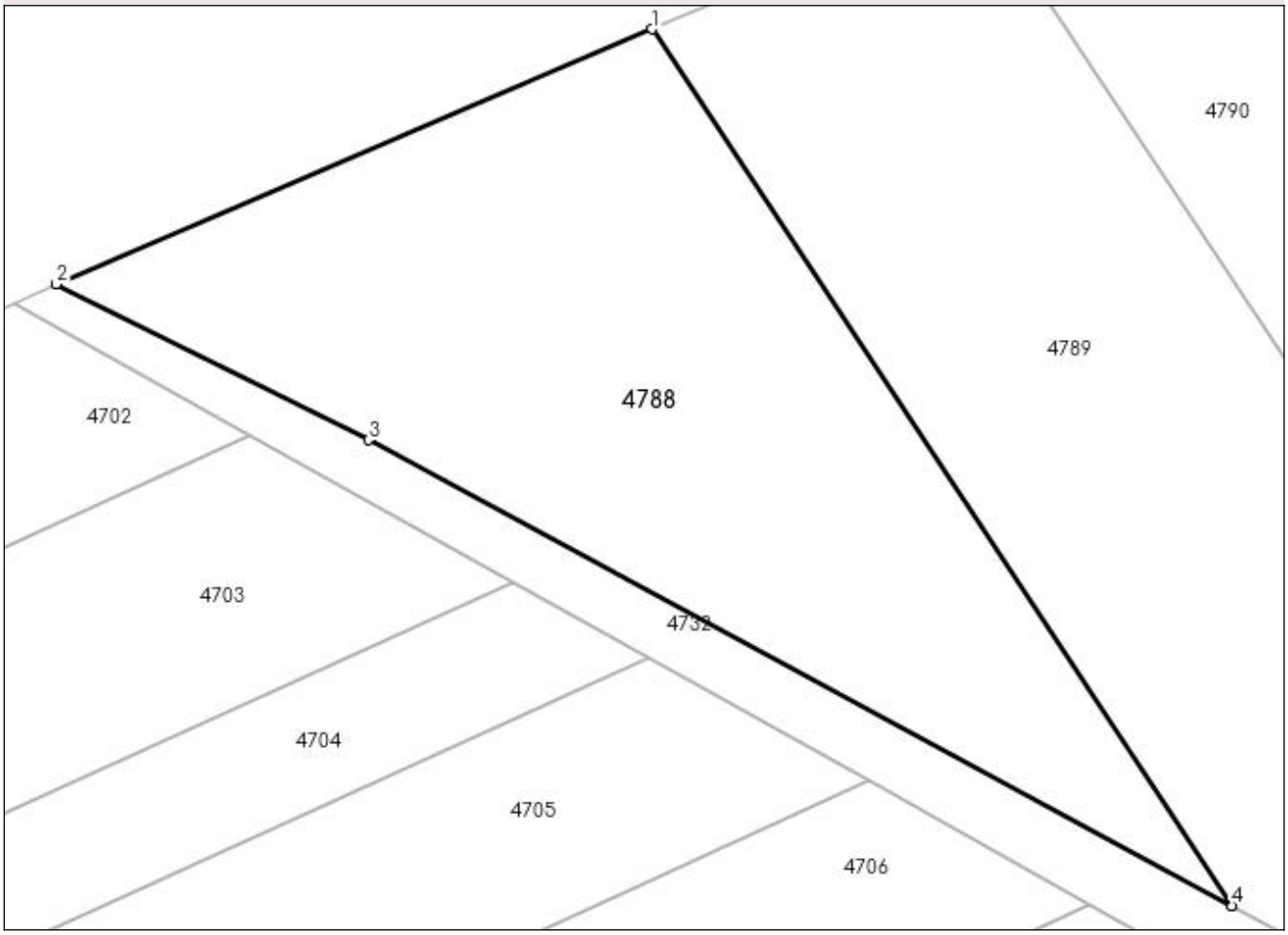

Date referitoare la teren

Crt	Categorie folosinţă	Intra vilan	Suprafaţa (mp)	Tarla	Parcelă	Nr. topo	Observaţii / Referinţe
1	arabil	NU	1.787	30	-	-	

Lungime Segmente
1) Valorile lungimilor segmentelor sunt obţinute din proiecţie în plan.

Punct început	X / Y	Punct sfârşit	X / Y	Lungime segment (** (m)
1	582.835,301 363.228,242	2	582.791,392 363.209,474	47.752
2	582.791,392 363.209,474	3	582.814,4 363.198,004	25.709
3	582.814,4 363.198,004	4	582.877,981 363.163,738	72.227
4	582.877,981 363.163,738	1	582.835,301 363.228,242	77.346

** Lungimile segmentelor sunt determinate în planul de proiecţie Stereo 70 şi sunt rotunjite la 1 milimetru.
*** Distanţa dintre puncte este formată din segmente cumulate ce sunt mai mici decât valoarea 1 milimetru.

DATE DESPRE IMOBILUL NR. 4789

Oficiul de Cadastru şi Publicitate Imobiliară PRAHOVA
Biroul de Cadastru şi Publicitate Imobiliară Ploieşti

A. Partea I. Descrierea imobilului

TEREN Extravilan

Adresa: Jud. Prahova

Nr. Crt	Nr cadastral Nr. topografic	Suprafaţa* (mp)	Observaţii / Referinţe
A1		2.500	Sector cadastral:38 Teren neimprejmuit;

B. Partea II. Proprietari şi acte

Inscrieri privitoare la dreptul de proprietate şi alte drepturi reale		Referinţe
/		
Act Administrativ nr. 28880, din 23/11/1994 emis de CJSDAPT PRAHOVA;		
B1	Intabulare, drept de PROPRIETATE, dobandit prin Reconstituire, cota actuala 1/1, cota initiala 1/1	A1
	1) **NIŢESCU VASILE**, Lipsă CNP. 2) **NIŢESCU ION**, Lipsă CNP.	

C. Partea III. SARCINI .

Inscrieri privind dezmembramintele dreptului de proprietate, drepturi reale de garanţie şi sarcini	Referinţe
NU SUNT	

Anexa Nr. 1 La Partea I

Teren

Nr cadastral	Suprafaţa (mp)*	Observaţii / Referinţe
	2.500	

* Suprafaţa este determinată in planul de proiecţie Stereo 70.

DETALII LINIARE IMOBIL

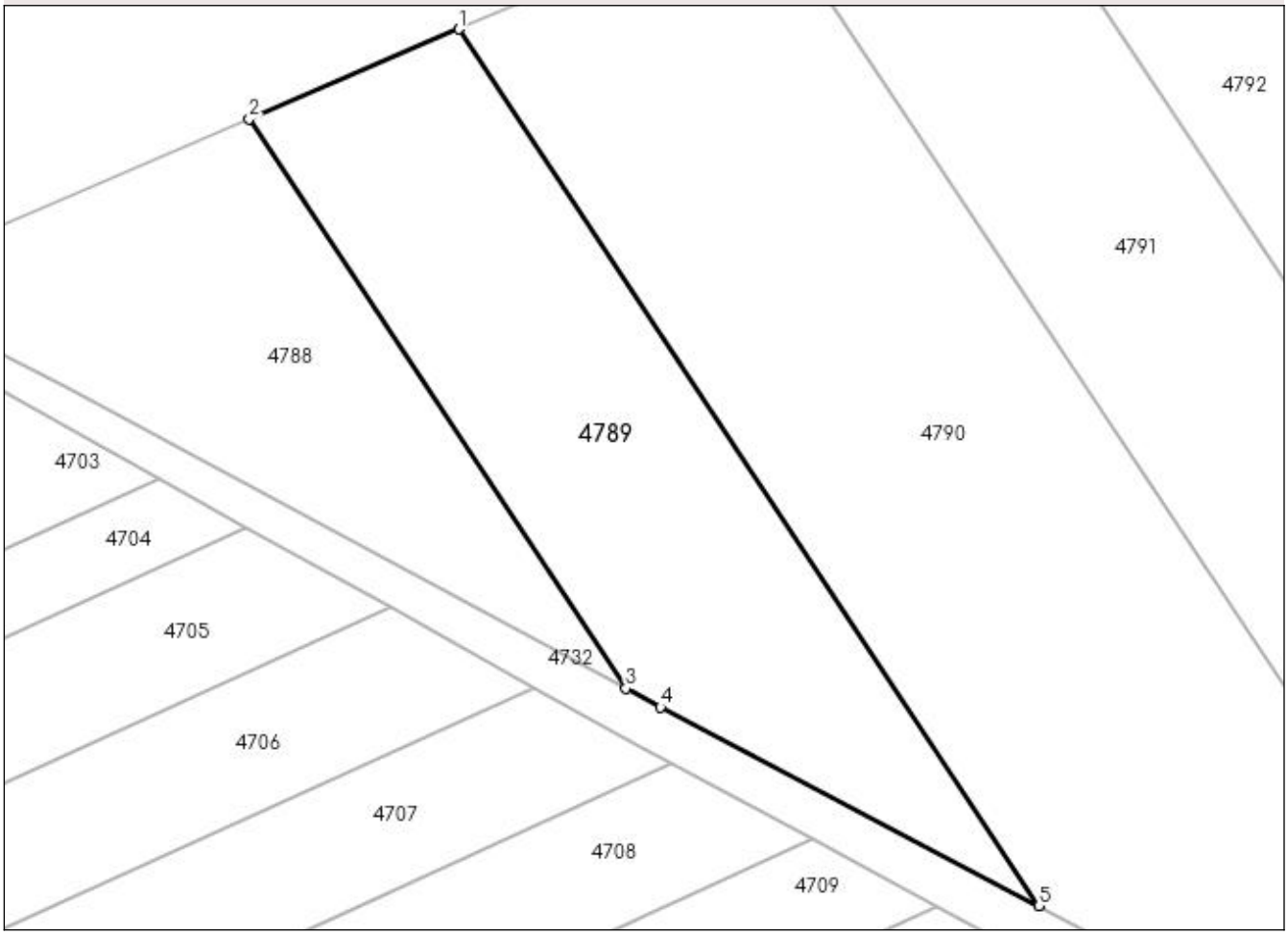

Date referitoare la teren

Crt	Categorie folosinţă	Intra vilan	Suprafaţa (mp)	Tarla	Parcelă	Nr. topo	Observaţii / Referinţe
1	arabil	NU	2.500	30	92/1	-	

Lungime Segmente
1) Valorile lungimilor segmentelor sunt obţinute din proiecţie în plan.

Punct început	X / Y	Punct sfârşit	X / Y	Lungime segment (** (m)
1	582.859,085 363.238,408	2	582.835,301 363.228,242	25.866
2	582.835,301 363.228,242	3	582.877,981 363.163,738	77.346
3	582.877,981 363.163,738	4	582.881,889 363.161,632	4.439
4	582.881,889 363.161,632	5	582.924,785 363.139,114	48.447
5	582.924,785 363.139,114	1	582.859,085 363.238,408	119.062

** Lungimile segmentelor sunt determinate în planul de proiecţie Stereo 70 şi sunt rotunjite la 1 milimetru.
*** Distanţa dintre puncte este formată din segmente cumulate ce sunt mai mici decât valoarea 1 milimetru.

DATE DESPRE IMOBILUL NR. 4790

Oficiul de Cadastru şi Publicitate Imobiliară PRAHOVA
Biroul de Cadastru şi Publicitate Imobiliară Ploieşti

A. Partea I. Descrierea imobilului

TEREN Extravilan

Adresa: Jud. Prahova

Nr. Crt	Nr cadastral Nr. topografic	Suprafaţa* (mp)	Observaţii / Referinţe
A1		5.500	Sector cadastral:38 Teren neimprejmuit;

B. Partea II. Proprietari şi acte

Inscrieri privitoare la dreptul de proprietate şi alte drepturi reale		Referinţe
/		
Act Administrativ nr. 24251, din 12/09/1994 emis de CJSDAPT PRAHOVA;		
B1	Intabulare, drept de PROPRIETATE, dobandit prin Reconstituire, cota actuala 1/1, cota initiala 1/1	A1
	1) **IVAN NICOLAE TUDOR**, Lipsă CNP.	

C. Partea III. SARCINI .

Inscrieri privind dezmembramintele dreptului de proprietate, drepturi reale de garanţie şi sarcini	Referinţe
NU SUNT	

Anexa Nr. 1 La Partea I

Teren

Nr cadastral	Suprafaţa (mp)*	Observaţii / Referinţe
	5.500	

* Suprafaţa este determinată in planul de proiecţie Stereo 70.

DETALII LINIARE IMOBIL

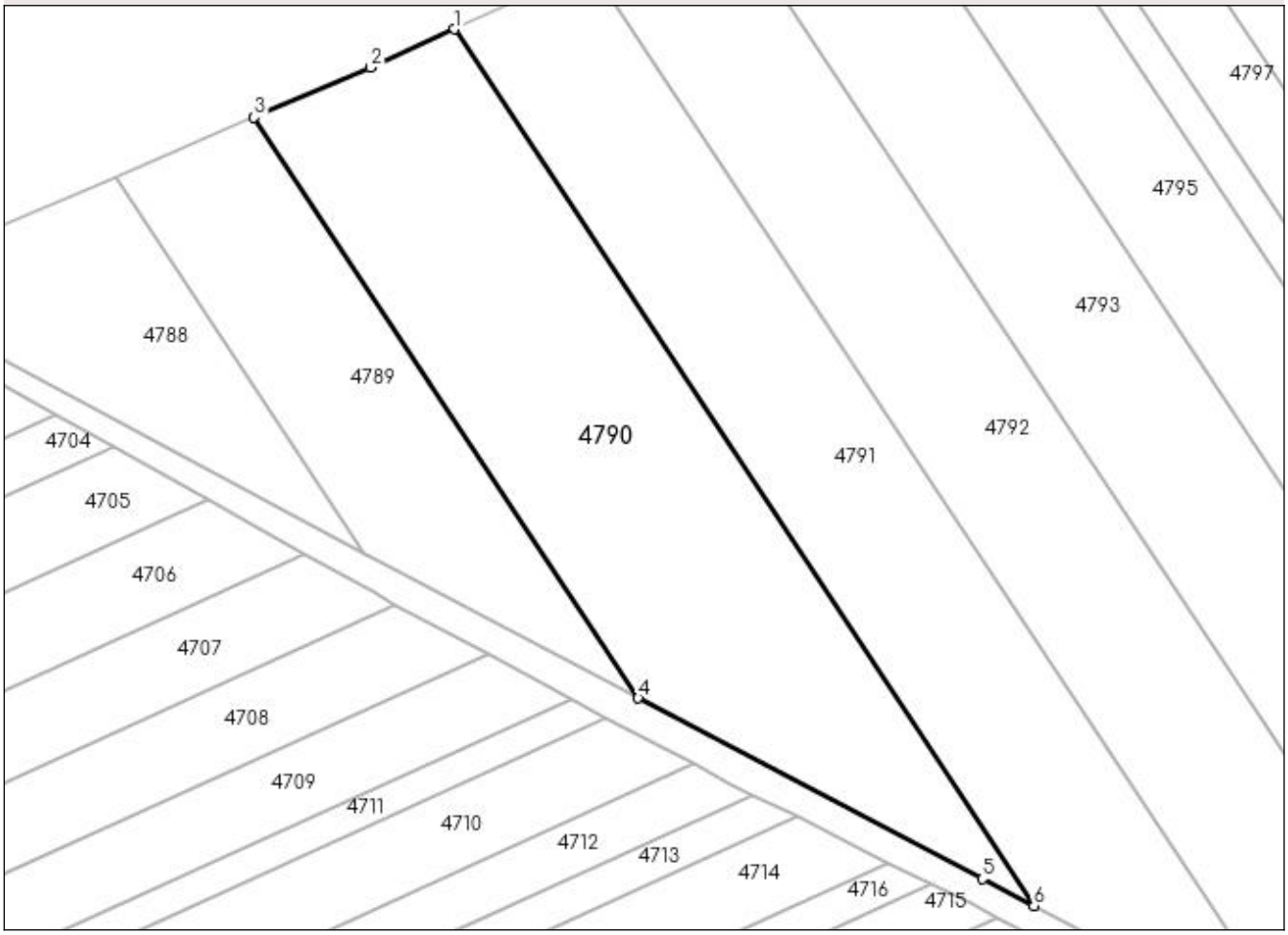

Date referitoare la teren

Crt	Categorie folosinţă	Intra vilan	Suprafaţa (mp)	Tarla	Parcelă	Nr. topo	Observaţii / Referinţe
1	arabil	NU	5.500	30	92/2	-	

Lungime Segmente
1) Valorile lungimilor segmentelor sunt obţinute din proiecţie în plan.

Punct început	X / Y	Punct sfârşit	X / Y	Lungime segment (** (m)
1	582.893,3 363.253,469	2	582.878,966 363.246,905	15.765
2	582.878,966 363.246,905	3	582.859,085 363.238,408	21.621
3	582.859,085 363.238,408	4	582.924,785 363.139,114	119.062
4	582.924,785 363.139,114	5	582.983,681 363.108,196	66.518
5	582.983,681 363.108,196	6	582.992,464 363.103,599	9.913

Punct început	X / Y	Punct sfârşit	X / Y	Lungime segment (** (m)
6	582.992,464 363.103,599	1	582.893,3 363.253,469	179.707

** Lungimile segmentelor sunt determinate în planul de proiecţie Stereo 70 şi sunt rotunjite la 1 milimetru.
*** Distanţa dintre puncte este formată din segmente cumulate ce sunt mai mici decât valoarea 1 milimetru.

DATE DESPRE IMOBILUL NR. 4791

Oficiul de Cadastru şi Publicitate Imobiliară PRAHOVA
Biroul de Cadastru şi Publicitate Imobiliară Ploieşti

A. Partea I. Descrierea imobilului

TEREN Extravilan

Adresa: Jud. Prahova

Nr. Crt	Nr cadastral Nr. topografic	Suprafaţa* (mp)	Observaţii / Referinţe
A1		5.000	Sector cadastral:38 Teren neimprejmuit;

B. Partea II. Proprietari şi acte

Inscrieri privitoare la dreptul de proprietate şi alte drepturi reale		Referinţe
/		
Act Administrativ nr. 30463, din 12/01/1995 emis de CJSDAPT PRAHOVA;		
B1	Intabulare, drept de PROPRIETATE, dobandit prin Reconstituire, cota actuala 1/1, cota initiala 1/1	A1
	1) **ŞTEFAN DUMITRU MARIA**, Lipsă CNP.	

C. Partea III. SARCINI .

Inscrieri privind dezmembramintele dreptului de proprietate, drepturi reale de garanţie şi sarcini	Referinţe
NU SUNT	

Anexa Nr. 1 La Partea I

Teren

Nr cadastral	Suprafaţa (mp)*	Observaţii / Referinţe
	5.000	

* Suprafaţa este determinată in planul de proiecţie Stereo 70.

DETALII LINIARE IMOBIL

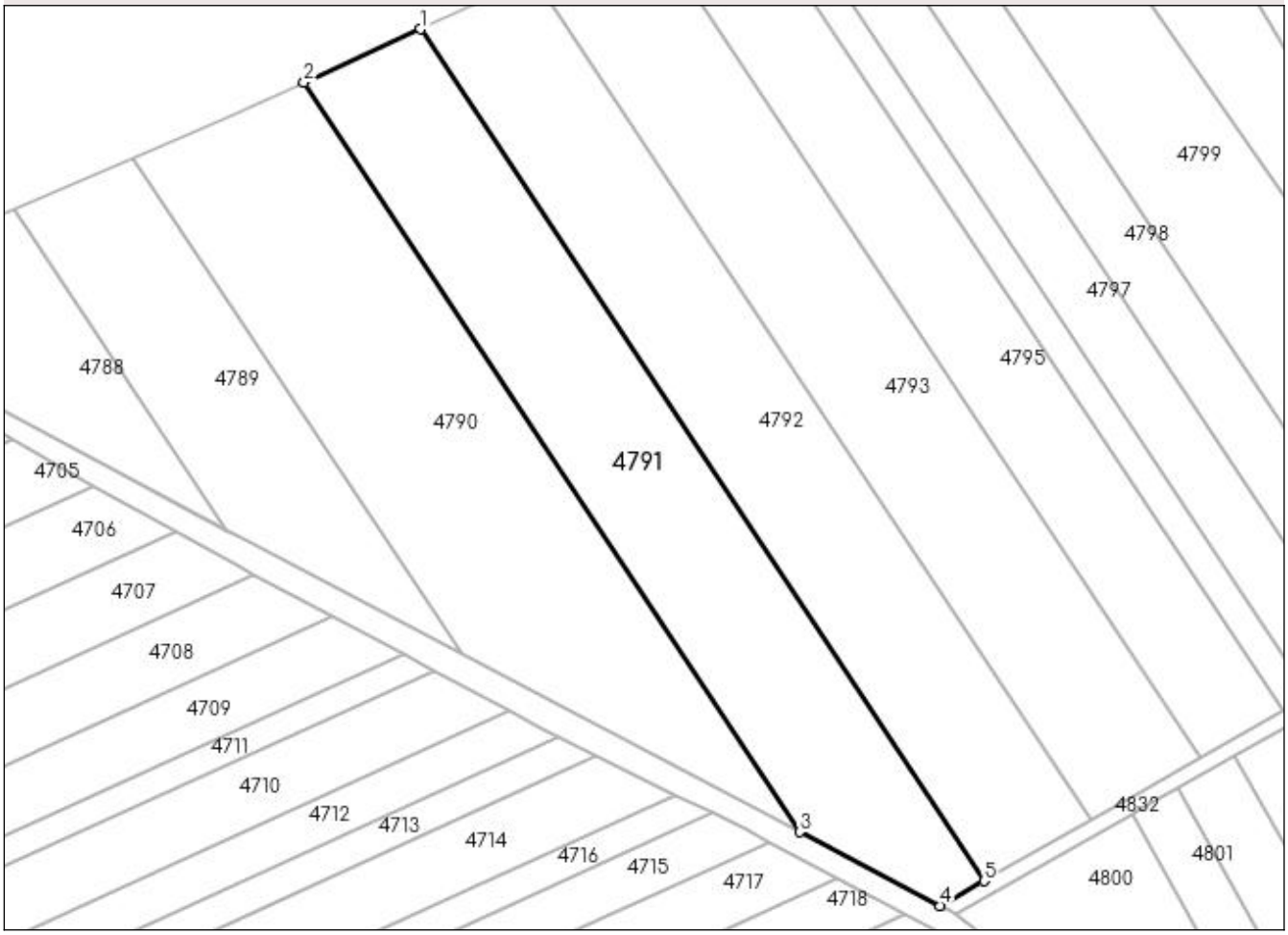

Date referitoare la teren

Crt	Categorie folosinţă	Intra vilan	Suprafaţa (mp)	Tarla	Parcelă	Nr. topo	Observaţii / Referinţe
1	arabil	NU	5.000	30	92/3	-	

Lungime Segmente

1) Valorile lungimilor segmentelor sunt obţinute din proiecţie în plan.

Punct început	X / Y	Punct sfârşit	X / Y	Lungime segment (** (m)
1	582.916,625 363.264,15	2	582.893,3 363.253,469	25.654
2	582.893,3 363.253,469	3	582.992,464 363.103,599	179.707
3	582.992,464 363.103,599	4	583.020,609 363.088,864	31.769
4	583.020,609 363.088,864	5	583.029,336 363.093,808	10.03
5	583.029,336 363.093,808	1	582.916,625 363.264,15	204.255

** Lungimile segmentelor sunt determinate în planul de proiecţie Stereo 70 şi sunt rotunjite la 1 milimetru.
*** Distanţa dintre puncte este formată din segmente cumulate ce sunt mai mici decât valoarea 1 milimetru.

DATE DESPRE IMOBILUL NR. 4792

Oficiul de Cadastru şi Publicitate Imobiliară PRAHOVA
Biroul de Cadastru şi Publicitate Imobiliară Ploieşti

A. Partea I. Descrierea imobilului

TEREN Extravilan

Adresa: Jud. Prahova

Nr. Crt	Nr cadastral Nr. topografic	Suprafaţa* (mp)	Observaţii / Referinţe
A1		5.000	Sector cadastral:38 Teren neimprejmuit;

B. Partea II. Proprietari şi acte

Inscrieri privitoare la dreptul de proprietate şi alte drepturi reale		Referinţe
/		
Act Administrativ nr. 24238, din 08/09/1994 emis de CJSDAPT PRAHOVA;		
B1	Intabulare, drept de PROPRIETATE, dobandit prin Reconstituire, cota actuala 1/1, cota initiala 1/1	A1
	1) **ZANCĂ NICOLAE MARIN**, Lipsă CNP.	

C. Partea III. SARCINI .

Inscrieri privind dezmembramintele dreptului de proprietate, drepturi reale de garanţie şi sarcini	Referinţe
NU SUNT	

Anexa Nr. 1 La Partea I

Teren

Nr cadastral	Suprafaţa (mp)*	Observaţii / Referinţe
	5.000	

* Suprafaţa este determinată in planul de proiecţie Stereo 70.

DETALII LINIARE IMOBIL

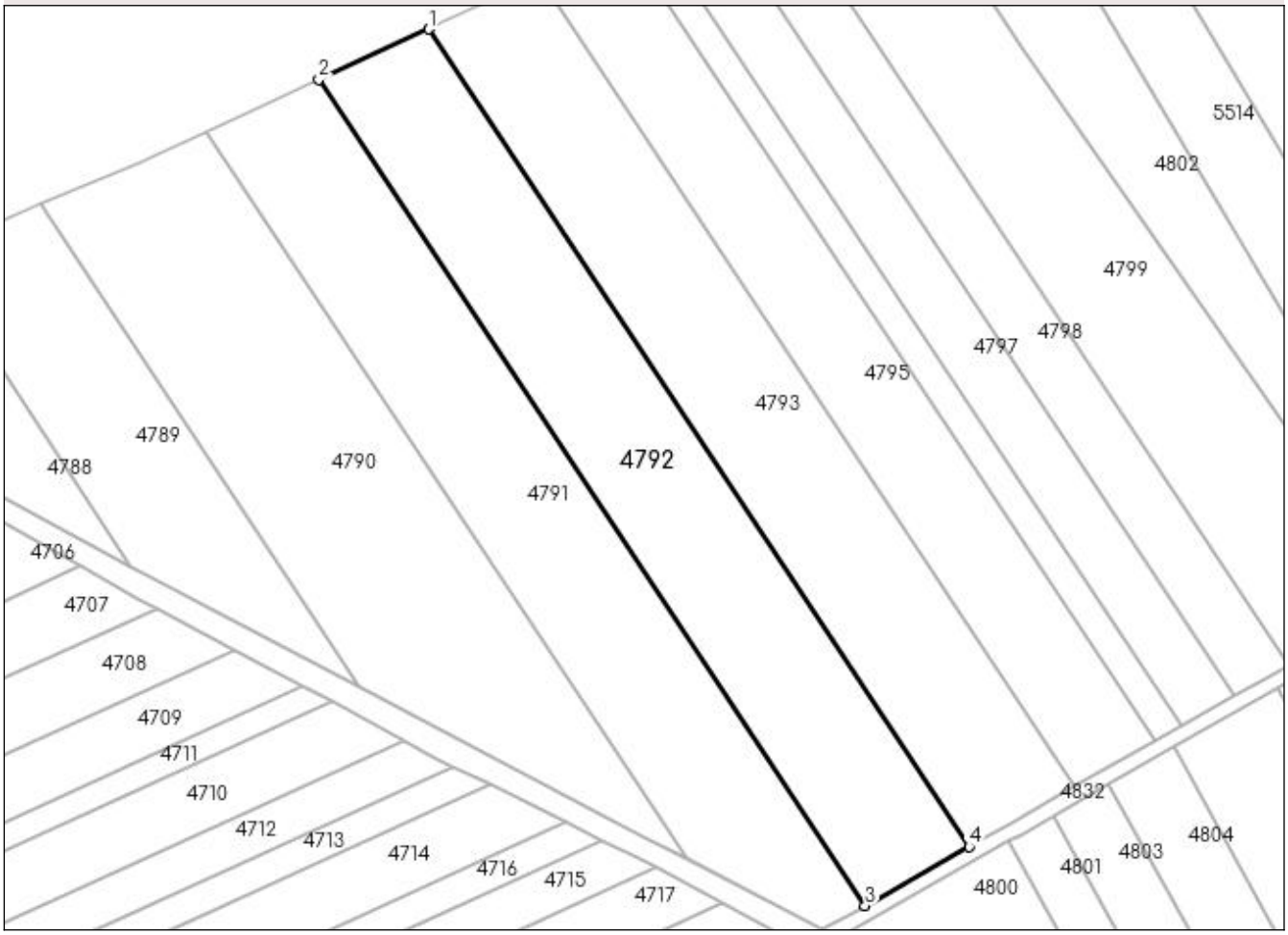

Date referitoare la teren

Crt	Categorie folosinţă	Intra vilan	Suprafaţa (mp)	Tarla	Parcelă	Nr. topo	Observaţii / Referinţe
1	arabil	NU	5.000	30	92/4	-	

Lungime Segmente

1) Valorile lungimilor segmentelor sunt obţinute din proiecţie în plan.

Punct început	X / Y	Punct sfârşit	X / Y	Lungime segment (** (m)
1	582.939,272 363.274,52	2	582.916,625 363.264,15	24.908
2	582.916,625 363.264,15	3	583.029,336 363.093,808	204.255
3	583.029,336 363.093,808	4	583.050,798 363.105,966	24.666
4	583.050,798 363.105,966	1	582.939,272 363.274,52	202.11

** Lungimile segmentelor sunt determinate în planul de proiecţie Stereo 70 şi sunt rotunjite la 1 milimetru.
*** Distanţa dintre puncte este formată din segmente cumulate ce sunt mai mici decât valoarea 1 milimetru.

DATE DESPRE IMOBILUL NR. 4793

Oficiul de Cadastru şi Publicitate Imobiliară PRAHOVA
Biroul de Cadastru şi Publicitate Imobiliară Ploieşti

A. Partea I. Descrierea imobilului

Nr. CF vechi:1000
Nr. cadastral vechi:10069

TEREN Extravilan

Adresa: Jud. Prahova

Nr. Crt	Nr cadastral Nr. topografic	Suprafaţa* (mp)	Observaţii / Referinţe
A1	20140	Din acte: 5.000 Masurata: 5.022	Sector cadastral:38 Teren neimprejmuit;

B. Partea II. Proprietari şi acte

Inscrieri privitoare la dreptul de proprietate şi alte drepturi reale		Referinţe
142312 / 04/12/2019		
Act Administrativ nr. seria CE 265714, din 21/06/2008 emis de DLEP IOASI-SERVICIUL STARE CIVILA;		
B3	se noteaza schimbarea numelui proprietarei de sub B2 din Ionita Smaranda-Viorica in Balan Smaranda-Viorica	A1
Act Notarial nr. 6118, din 04/12/2019 emis de NP Tudose George Radu;		
B4	Intabulare, drept de PROPRIETATEcumparare ca bun propriu, dobandit prin Conventie, cota actuala 1/1, cota initiala 1/1	A1
	1) **TURCU MARIAN**	

C. Partea III. SARCINI .

Inscrieri privind dezmembramintele dreptului de proprietate, drepturi reale de garanţie şi sarcini	Referinţe
NU SUNT	

Anexa Nr. 1 La Partea I

Teren

Nr cadastral	Suprafaţa (mp)*	Observaţii / Referinţe
20140	Din acte: 5.000 Masurata: 5.022	

* Suprafaţa este determinată in planul de proiecţie Stereo 70.

DETALII LINIARE IMOBIL



Date referitoare la teren

Crt	Categorie folosinţă	Intra vilan	Suprafaţa (mp)	Tarla	Parcelă	Nr. topo	Observaţii / Referinţe
1	arabil	NU	5.022	30	A92/5	-	

Lungime Segmente
1) Valorile lungimilor segmentelor sunt obţinute din proiecţie în plan.

Punct început	X / Y	Punct sfârşit	X / Y	Lungime segment (** (m)
1	582.962,263 363.285,048	2	582.939,272 363.274,52	25.287
2	582.939,272 363.274,52	3	583.050,798 363.105,966	202.11
3	583.050,798 363.105,966	4	583.060,028 363.111,195	10.608
4	583.060,028 363.111,195	5	583.072,564 363.118,348	14.433
5	583.072,564 363.118,348	1	582.962,263 363.285,048	199.888

** Lungimile segmentelor sunt determinate în planul de proiecţie Stereo 70 şi sunt rotunjite la 1 milimetru.
*** Distanţa dintre puncte este formată din segmente cumulate ce sunt mai mici decât valoarea 1 milimetru.

DATE DESPRE IMOBILUL NR. 4794

Oficiul de Cadastru şi Publicitate Imobiliară PRAHOVA
Biroul de Cadastru şi Publicitate Imobiliară Ploieşti

A. Partea I. Descrierea imobilului

TEREN Extravilan

Adresa: Jud. Prahova

Nr. Crt	Nr cadastral Nr. topografic	Suprafaţa* (mp)	Observaţii / Referinţe
A1		1	Sector cadastral:38 Teren neimprejmuit;

Construcţii

Crt	Nr cadastral Nr. topografic	Adresa	Observaţii / Referinţe
A1.1		Jud. Prahova	Nr. niveluri:1; S. construita la sol:1 mp;

B. Partea II. Proprietari şi acte

Inscrieri privitoare la dreptul de proprietate şi alte drepturi reale		Referinţe
/		
Act Normativ nr. 213, din 17/11/1998 emis de PARLAMENTUL ROMÂNIEI;		
B1	Intabulare, drept de PROPRIETATE, dobandit prin Lege, cota actuala 1/1, cota initiala 1/1	A1, A1.1
	1) **STATUL ROMAN**, CIF:9999999999999, (domeniul public)	
Act Normativ nr. 980, din 16/12/2015 emis de GUVERNUL ROMANIEI;		
B2	Intabulare, drept de ADMINISTRARE, dobandit prin Lege, cota actuala 1/1, cota initiala 1/1	A1, A1.1
	1) **MINISTERUL ECONOMIEI,ENERGIEI ȘI MEDIULUI DE AFACERI**, CIF:24931499	
Act Administrativ nr. 9, din 07/05/2005 emis de MINISTERUL ECONOMIEI ȘI COMERȚULUI (act aditional nr. 1/10.06.2008 emis de MINISTERUL ECONOMIEI SI FINANTELOR , act aditional nr. 2/18.06.2015 emis de MINISTERUL ENERGIEI, INTEPRINDERILOR MICI SI MIJLOCII SI MEDIULUI DE AFACERI , act aditional nr. 3/10.02.2016 emis de MINISTERUL ENERGIEI , act aditional nr. 4/02.03.2017 emis de MINISTERUL ENERGIEI, actaditional nr. 5/22.10.2020 emis de MINISTERUL ECONOMIEI, ENERGIEI SI MEDIULUI DE AFACERI, act additional nr. 6/30.10.2020 emis de MINISTERUL ECONOMIEI, ENERGIEI SI MEDIULUI DE AFACERI.);		
B3	Intabulare, drept de CONCESIUNE, dobandit prin Conventie, cota actuala 1/1, cota initiala 1/1	A1, A1.1
	1) **DISTRUBUȚIE ENERGIE ELECTRICĂ ROMÂNIA S.A.** , CIF:14476722	

C. Partea III. SARCINI .

Inscrieri privind dezmembramintele dreptului de proprietate, drepturi reale de garanţie şi sarcini	Referinţe
NU SUNT	

Anexa Nr. 1 La Partea I

Teren

Nr cadastral	Suprafaţa (mp)*	Observaţii / Referinţe
	1	

* Suprafaţa este determinată in planul de proiecţie Stereo 70.

DETALII LINIARE IMOBIL

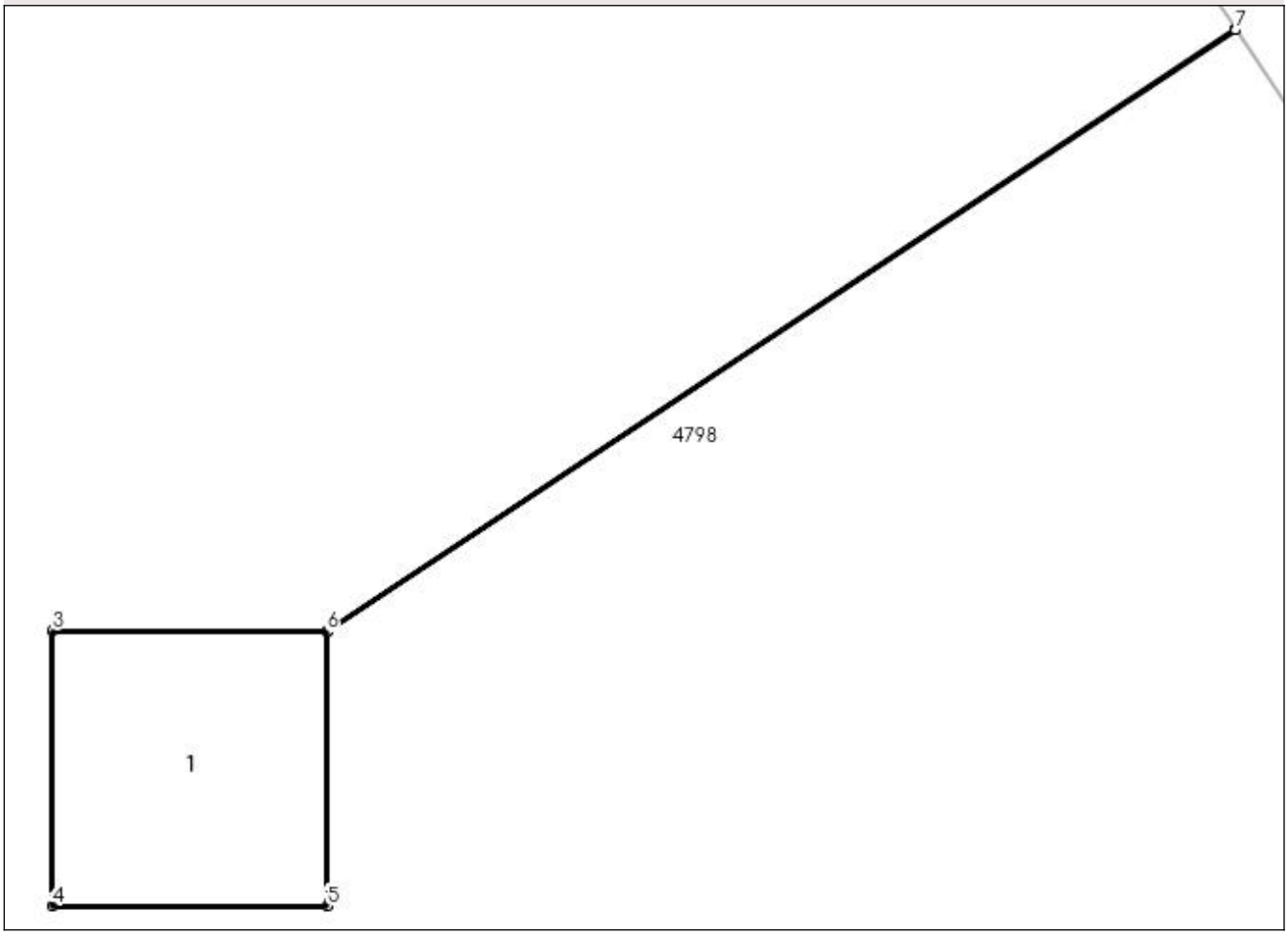

Date referitoare la teren

Crt	Categorie folosinţă	Intra vilan	Suprafaţa (mp)	Tarla	Parcelă	Nr. topo	Observaţii / Referinţe
1	curti constructii	NU	1	30	-	-	

Date referitoare la construcţii

Crt	Număr	Destinaţie construcţie	Supraf. (mp)	Situaţie juridică	Observaţii / Referinţe
A1.1		constructii industriale si edilitare	1	Cu acte	Nr. niveluri:1; S. construita la sol:1 mp;

Lungime Segmente
1) Valorile lungimilor segmentelor sunt obţinute din proiecţie în plan.

Punct început	X / Y	Punct sfârşit	X / Y	Lungime segment (** (m)
1	583.016,073 363.295,306	2	583.012,767 363.293,118	3.964
2	583.012,767 363.293,118	3	583.011,767 363.293,118	1.0
3	583.011,767 363.293,118	4	583.011,767 363.292,118	1.0

Punct început	X / Y	Punct sfârşit	X / Y	Lungime segment (** (m)
4	583.011,767 363.292,118	5	583.012,767 363.292,118	1.0
5	583.012,767 363.292,118	6	583.012,767 363.293,114	0.996
6	583.012,767 363.293,114	7	583.016,075 363.295,303	3.967
7	583.016,075 363.295,303	1	583.016,073 363.295,306	0.004

** Lungimile segmentelor sunt determinate în planul de proiecţie Stereo 70 şi sunt rotunjite la 1 milimetru.
*** Distanţa dintre puncte este formată din segmente cumulate ce sunt mai mici decât valoarea 1 milimetru.

DATE DESPRE IMOBILUL NR. 4795

Oficiul de Cadastru şi Publicitate Imobiliară PRAHOVA
Biroul de Cadastru şi Publicitate Imobiliară Ploiești

A. Partea I. Descrierea imobilului

TEREN Extravilan

Adresa: Jud. Prahova

Nr. Crt	Nr cadastral Nr. topografic	Suprafaţa* (mp)	Observaţii / Referinţe
A1	21036	3.800	Sector cadastral:38 Teren neimprejmuit;

B. Partea II. Proprietari şi acte

Inscrieri privitoare la dreptul de proprietate şi alte drepturi reale		Referinţe
774 / 10/01/2012		
Hotarare Judecatoreasca nr. 8658, din 06/10/2008 emis de JUDECATORIA PLOIESTI (incheiere din data de 29,09,2008 emisa de Judecatoria Ploiesti);		
B1	Intabulare, drept de PROPRIETATE, dobandit prin Hotarare Judecatoreasca, cota actuala 1/1, cota initiala 1/1	A1
	1) **IVAN GEORGEL**	

C. Partea III. SARCINI .

Inscrieri privind dezmembramintele dreptului de proprietate, drepturi reale de garanţie şi sarcini	Referinţe
NU SUNT	

Anexa Nr. 1 La Partea I

Teren

Nr cadastral	Suprafaţa (mp)*	Observaţii / Referinţe
21036	3.800	

* Suprafaţa este determinată in planul de proiecţie Stereo 70.

DETALII LINIARE IMOBIL



Date referitoare la teren

Crt	Categorie folosinţă	Intra vilan	Suprafaţa (mp)	Tarla	Parcelă	Nr. topo	Observaţii / Referinţe
1	arabil	NU	3.800	30	92/6	-	

Lungime Segmente
1) Valorile lungimilor segmentelor sunt obţinute din proiecţie în plan.

Punct început	X / Y	Punct sfârşit	X / Y	Lungime segment (** (m)
1	582.979,834 363.293,094	2	582.962,263 363.285,048	19.326
2	582.962,263 363.285,048	3	583.072,564 363.118,348	199.888
3	583.072,564 363.118,348	4	583.089,183 363.127,831	19.134
4	583.089,183 363.127,831	1	582.979,834 363.293,094	198.164

** Lungimile segmentelor sunt determinate în planul de proiecţie Stereo 70 şi sunt rotunjite la 1 milimetru.
*** Distanţa dintre puncte este formată din segmente cumulate ce sunt mai mici decât valoarea 1 milimetru.

DATE DESPRE IMOBILUL NR. 4796

Oficiul de Cadastru şi Publicitate Imobiliară PRAHOVA
Biroul de Cadastru şi Publicitate Imobiliară Ploiești

A. Partea I. Descrierea imobilului

TEREN Extravilan

Adresa: Jud. Prahova

Nr. Crt	Nr cadastral Nr. topografic	Suprafaţa* (mp)	Observaţii / Referinţe
A1	21041	1.200	Sector cadastral:38 Teren neimprejmuit;

B. Partea II. Proprietari şi acte

Inscrieri privitoare la dreptul de proprietate şi alte drepturi reale		Referinţe
19467 / 11/04/2012		
Act Notarial nr. 192, din 06/04/2012 emis de DINU CAMELIA ELENA;		
B2	Intabulare, drept de PROPRIETATEcumpaarre ca bun comun, dobandit prin Conventie, cota actuala 1/2, cota initiala 1/1	A1
	1) **IVAN STELUTA**	
119204 / 16/11/2020		
Act Notarial nr. 102, din 12/11/2020 emis de NP Mircia Elena;		
B3	Intabulare, drept de PROPRIETATE, dobandit prin Succesiune, cota actuala 1/8, cota initiala 1/8	A1
	1) **IVAN STELUŢA**	
B4	Intabulare, drept de PROPRIETATE, dobandit prin Succesiune, cota actuala 3/8, cota initiala 3/8	A1
	1) **IVAN IRINA - GEORGIANA**	

C. Partea III. SARCINI .

Inscrieri privind dezmembramintele dreptului de proprietate, drepturi reale de garanţie şi sarcini	Referinţe
NU SUNT	

Anexa Nr. 1 La Partea I

Teren

Nr cadastral	Suprafaţa (mp)*	Observaţii / Referinţe
21041	1.200	

* Suprafaţa este determinată in planul de proiecţie Stereo 70.

DETALII LINIARE IMOBIL

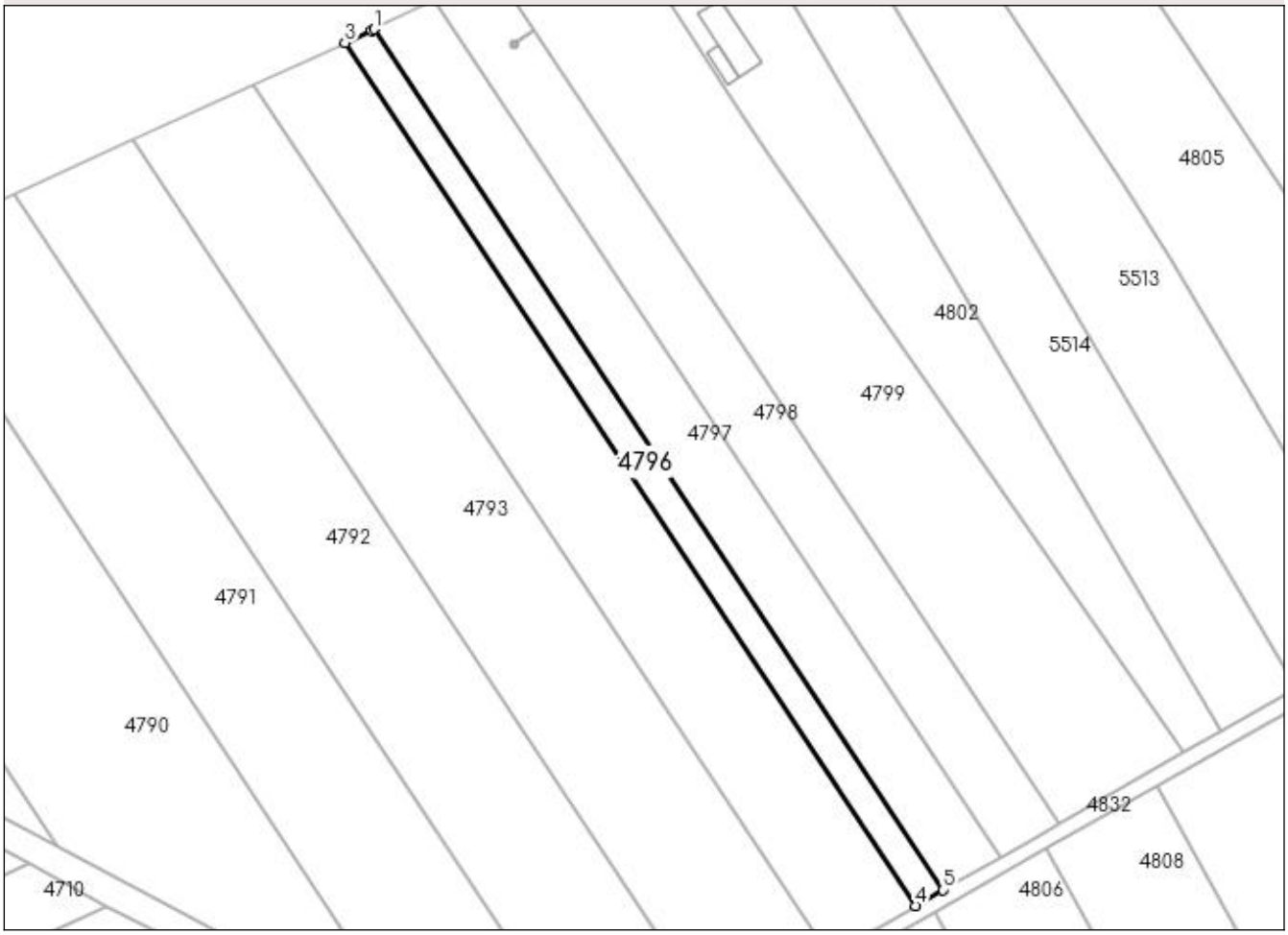

Date referitoare la teren

Crt	Categorie folosinţă	Intra vilan	Suprafaţa (mp)	Tarla	Parcelă	Nr. topo	Observaţii / Referinţe
1	arabil	NU	1.200	30	92/6	-	

Lungime Segmente

1) Valorile lungimilor segmentelor sunt obţinute din proiecţie în plan.

Punct început	X / Y	Punct sfârşit	X / Y	Lungime segment (** (m)
1	582.985,407 363.295,661	2	582.984,978 363.295,449	0.479
2	582.984,978 363.295,449	3	582.979,834 363.293,094	5.657
3	582.979,834 363.293,094	4	583.089,183 363.127,831	198.164
4	583.089,183 363.127,831	5	583.094,461 363.130,843	6.077
5	583.094,461 363.130,843	1	582.985,407 363.295,661	197.63

** Lungimile segmentelor sunt determinate în planul de proiecţie Stereo 70 şi sunt rotunjite la 1 milimetru.
*** Distanţa dintre puncte este formată din segmente cumulate ce sunt mai mici decât valoarea 1 milimetru.

DATE DESPRE IMOBILUL NR. 4797

Oficiul de Cadastru şi Publicitate Imobiliară PRAHOVA
Biroul de Cadastru şi Publicitate Imobiliară Ploiești

A. Partea I. Descrierea imobilului

TEREN Extravilan

Adresa: Jud. Prahova

Nr. Crt	Nr cadastral Nr. topografic	Suprafaţa* (mp)	Observaţii / Referinţe
A1	21038	2.500	Sector cadastral:38 Teren neimprejmuit;

B. Partea II. Proprietari şi acte

Inscrieri privitoare la dreptul de proprietate şi alte drepturi reale		Referinţe
19361 / 11/04/2012		
Act Notarial nr. 192, din 06/04/2012 emis de NP DINU CAMELIA ELENA;		
B2	Intabulare, drept de PROPRIETATEcumparare, dobandit prin Conventie, cota actuala 1/2, cota initiala 1/1	A1
	1) **IVAN STELUTA**	
119203 / 16/11/2020		
Act Notarial nr. 102, din 12/11/2020 emis de NP Mircia Elena;		
B3	Intabulare, drept de PROPRIETATE, dobandit prin Succesiune, cota actuala 1/8, cota initiala 1/8	A1
	1) **IVAN STELUŢA**	
B4	Intabulare, drept de PROPRIETATE, dobandit prin Succesiune, cota actuala 3/8, cota initiala 3/8	A1
	1) **IVAN IRINA - GEORGIANA**	

C. Partea III. SARCINI .

Inscrieri privind dezmembramintele dreptului de proprietate, drepturi reale de garanţie şi sarcini	Referinţe
NU SUNT	

Anexa Nr. 1 La Partea I

Teren

Nr cadastral	Suprafaţa (mp)*	Observaţii / Referinţe
21038	2.500	

* Suprafaţa este determinată in planul de proiecţie Stereo 70.

DETALII LINIARE IMOBIL



Date referitoare la teren

Crt	Categorie folosinţă	Intra vilan	Suprafaţa (mp)	Tarla	Parcelă	Nr. topo	Observaţii / Referinţe
1	arabil	NU	2.500	30	92/7	-	

Lungime Segmente
1) Valorile lungimilor segmentelor sunt obţinute din proiecţie în plan.

Punct început	X / Y	Punct sfârşit	X / Y	Lungime segment (** (m)
1	582.996,866 363.301,311	2	582.985,407 363.295,661	12.776
2	582.985,407 363.295,661	3	583.094,461 363.130,843	197.63
3	583.094,461 363.130,843	4	583.105,494 363.137,139	12.703
4	583.105,494 363.137,139	1	582.996,866 363.301,311	196.857

** Lungimile segmentelor sunt determinate în planul de proiecţie Stereo 70 şi sunt rotunjite la 1 milimetru.
*** Distanţa dintre puncte este formată din segmente cumulate ce sunt mai mici decât valoarea 1 milimetru.

DATE DESPRE IMOBILUL NR. 4798

Oficiul de Cadastru şi Publicitate Imobiliară PRAHOVA
Biroul de Cadastru şi Publicitate Imobiliară Ploieşti

A. Partea I. Descrierea imobilului

Nr. CF vechi:1987
Nr. cadastral vechi:10590

TEREN Extravilan

Adresa: Jud. Prahova

Nr. Crt	Nr cadastral Nr. topografic	Suprafaţa* (mp)	Observaţii / Referinţe
A1	20705	2.496	Sector cadastral:38 Teren neimprejmuit;

B. Partea II. Proprietari şi acte

Inscrieri privitoare la dreptul de proprietate şi alte drepturi reale		Referinţe
49702 / 31/08/2010		
Act Notarial nr. 3891, din 30/08/2010 emis de NP IVAN CONSTANTIN;		
B2	Intabulare, drept de PROPRIETATEcumparare ca bun propriu, dobandit prin Conventie, cota actuala 1/1, cota initiala 1/1	A1
	1) **STOICA ALEXANDRU GABRIEL**	

C. Partea III. SARCINI .

Inscrieri privind dezmembramintele dreptului de proprietate, drepturi reale de garanţie şi sarcini	Referinţe
NU SUNT	

Anexa Nr. 1 La Partea I

Teren

Nr cadastral	Suprafaţa (mp)*	Observaţii / Referinţe
20705	2.496	

* Suprafaţa este determinată in planul de proiecţie Stereo 70.

DETALII LINIARE IMOBIL



Date referitoare la teren

Crt	Categorie folosinţă	Intra vilan	Suprafaţa (mp)	Tarla	Parcelă	Nr. topo	Observaţii / Referinţe
1	arabil	NU	2.496	30	A92/8	-	

Lungime Segmente
1) Valorile lungimilor segmentelor sunt obţinute din proiecţie în plan.

Punct început	X / Y	Punct sfârşit	X / Y	Lungime segment (** (m)
1	583.008,352 363.306,975	2	582.996,866 363.301,311	12.807
2	582.996,866 363.301,311	3	583.105,494 363.137,139	196.857
3	583.105,494 363.137,139	4	583.111,249 363.140,228	6.532
4	583.111,249 363.140,228	5	583.116,552 363.143,449	6.205
5	583.116,552 363.143,449	6	583.016,075 363.295,303	182.086

Punct început	X / Y	Punct sfârşit	X / Y	Lungime segment (** (m)
6	583.016,075 363.295,303	7	583.012,767 363.293,114	3.967
7	583.012,767 363.293,114	8	583.012,767 363.292,118	0.996
8	583.012,767 363.292,118	9	583.011,767 363.292,118	1.0
9	583.011,767 363.292,118	10	583.011,767 363.293,118	1.0
10	583.011,767 363.293,118	11	583.012,767 363.293,118	1.0
11	583.012,767 363.293,118	12	583.016,073 363.295,306	3.964
12	583.016,073 363.295,306	1	583.008,352 363.306,975	13.992

** Lungimile segmentelor sunt determinate în planul de proiecţie Stereo 70 şi sunt rotunjite la 1 milimetru.
*** Distanţa dintre puncte este formată din segmente cumulate ce sunt mai mici decât valoarea 1 milimetru.

DATE DESPRE IMOBILUL NR. 4799

Oficiul de Cadastru şi Publicitate Imobiliară PRAHOVA
Biroul de Cadastru şi Publicitate Imobiliară Ploieşti

A. Partea I. Descrierea imobilului

TEREN Extravilan

Adresa: Jud. Prahova

Nr. Crt	Nr cadastral Nr. topografic	Suprafaţa* (mp)	Observaţii / Referinţe
A1		5.000	Sector cadastral:38 Teren neimprejmuit;

B. Partea II. Proprietari şi acte

Inscrieri privitoare la dreptul de proprietate şi alte drepturi reale		Referinţe
/		
Act Administrativ nr. 28864, din 14/11/1994 emis de CJSDAPT PRAHOVA;		
B1	Intabulare, drept de PROPRIETATE, dobandit prin Reconstituire, cota actuala 1/1, cota initiala 1/1	A1
	1) **OPREA GHEORGHE**, Lipsă CNP. 2) **OPREA VASILE**, Lipsă CNP. 3) **OPREA CONSTANTIN**, Lipsă CNP.	

C. Partea III. SARCINI .

Inscrieri privind dezmembramintele dreptului de proprietate, drepturi reale de garanţie şi sarcini	Referinţe
NU SUNT	

Anexa Nr. 1 La Partea I

Teren

Nr cadastral	Suprafaţa (mp)*	Observaţii / Referinţe
	5.000	

* Suprafaţa este determinată in planul de proiecţie Stereo 70.

DETALII LINIARE IMOBIL



Date referitoare la teren

Crt	Categorie folosinţă	Intra vilan	Suprafaţa (mp)	Tarla	Parcelă	Nr. topo	Observaţii / Referinţe
1	arabil	NU	5.000	30	92/9	-	

Lungime Segmente

1) Valorile lungimilor segmentelor sunt obţinute din proiecţie în plan.

Punct început	X / Y	Punct sfârşit	X / Y	Lungime segment (** (m)
1	583.031,008 363.318,148	2	583.008,352 363.306,975	25.261
2	583.008,352 363.306,975	3	583.016,073 363.295,306	13.992
3	583.016,073 363.295,306	4	583.016,075 363.295,303	0.004
4	583.016,075 363.295,303	5	583.116,552 363.143,449	182.086
5	583.116,552 363.143,449	6	583.140,471 363.157,097	27.539

Punct început	X / Y	Punct sfârşit	X / Y	Lungime segment (** (m)
6	583.140,471 363.157,097	7	583.061,5 363.270,912	138.529
7	583.061,5 363.270,912	8	583.055,093 363.280,833	11.81
8	583.055,093 363.280,833	1	583.031,008 363.318,148	44.413

** Lungimile segmentelor sunt determinate în planul de proiecţie Stereo 70 şi sunt rotunjite la 1 milimetru.
*** Distanţa dintre puncte este formată din segmente cumulate ce sunt mai mici decât valoarea 1 milimetru.

DATE DESPRE IMOBILUL NR. 4800

Oficiul de Cadastru şi Publicitate Imobiliară PRAHOVA
Biroul de Cadastru şi Publicitate Imobiliară Ploieşti

A. Partea I. Descrierea imobilului

TEREN Extravilan

Adresa: Jud. Prahova

Nr. Crt	Nr cadastral Nr. topografic	Suprafaţa* (mp)	Observaţii / Referinţe
A1		4.500	Sector cadastral:38 Teren neimprejmuit;

B. Partea II. Proprietari şi acte

Inscrieri privitoare la dreptul de proprietate şi alte drepturi reale		Referinţe
/		
Act Administrativ nr. 11274, din 26/04/1994 emis de CJSDAPT PRAHOVA;		
B1	Intabulare, drept de PROPRIETATE, dobandit prin Reconstituire, cota actuala 1/1, cota initiala 1/1	A1
	1) **POPA ION**, Lipsă CNP.	

C. Partea III. SARCINI .

Inscrieri privind dezmembramintele dreptului de proprietate, drepturi reale de garanţie şi sarcini	Referinţe
NU SUNT	

Anexa Nr. 1 La Partea I

Teren

Nr cadastral	Suprafaţa (mp)*	Observaţii / Referinţe
	4.500	

* Suprafaţa este determinată in planul de proiecţie Stereo 70.

DETALII LINIARE IMOBIL

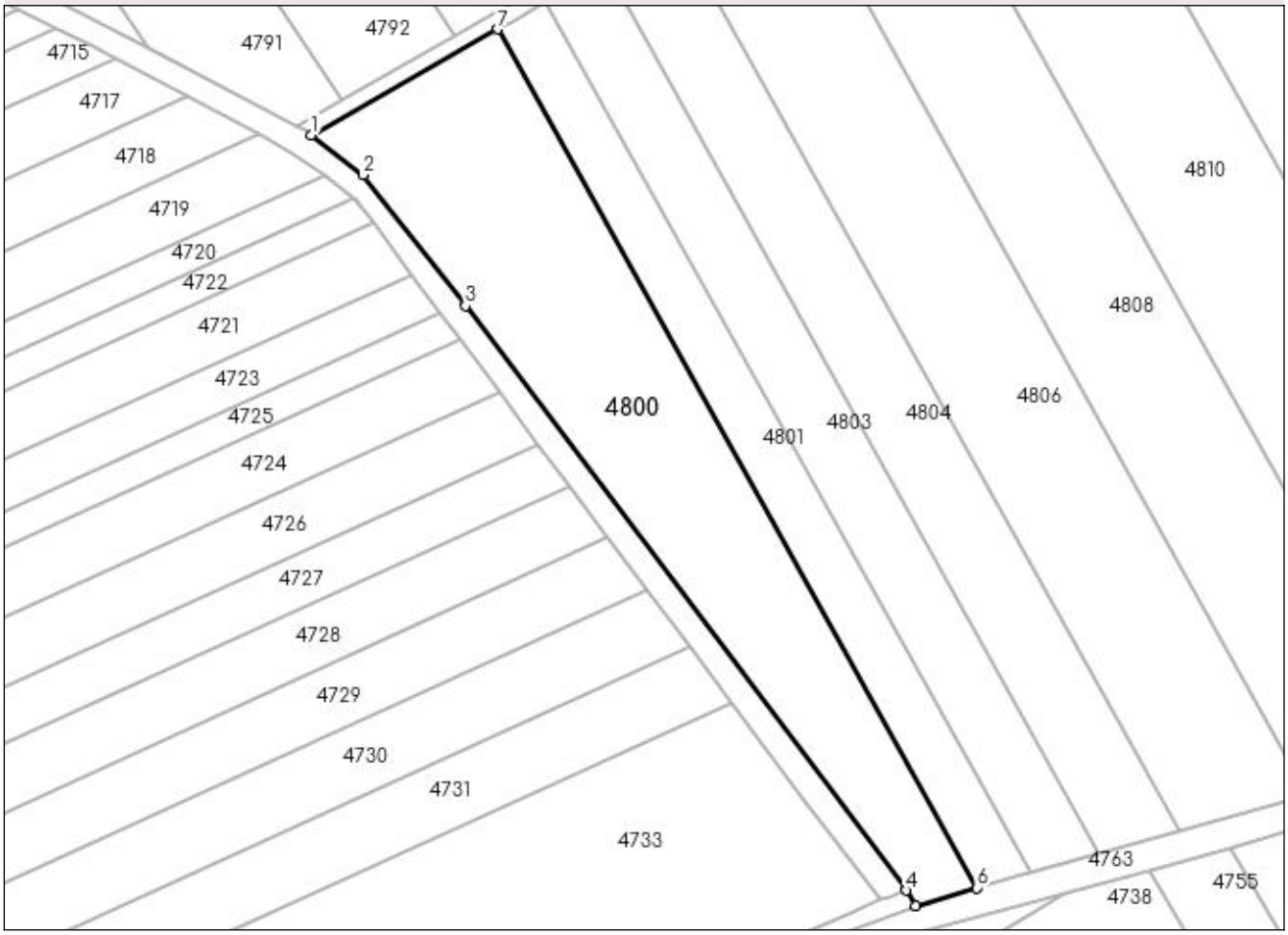

Date referitoare la teren

Crt	Categorie folosinţă	Intra vilan	Suprafaţa (mp)	Tarla	Parcelă	Nr. topo	Observaţii / Referinţe
1	arabil	NU	4.500	30	92/15	-	

Lungime Segmente
1) Valorile lungimilor segmentelor sunt obţinute din proiecţie în plan.

Punct început	X / Y	Punct sfârşit	X / Y	Lungime segment (** (m)
1	583.023,547 363.087,087	2	583.033,376 363.079,484	12.426
2	583.033,376 363.079,484	3	583.052,83 363.054,622	31.569
3	583.052,83 363.054,622	4	583.136,685 362.943,536	139.182
4	583.136,685 362.943,536	5	583.138,515 362.940,611	3.45
5	583.138,515 362.940,611	6	583.150,025 362.944,001	11.999

Punct început	X / Y	Punct sfârşit	X / Y	Lungime segment (** (m)
6	583.150,025 362.944,001	7	583.059,034 363.107,184	186.837
7	583.059,034 363.107,184	1	583.023,547 363.087,087	40.783

** Lungimile segmentelor sunt determinate în planul de proiecţie Stereo 70 şi sunt rotunjite la 1 milimetru.
*** Distanţa dintre puncte este formată din segmente cumulate ce sunt mai mici decât valoarea 1 milimetru.

DATE DESPRE IMOBILUL NR. 4801

Oficiul de Cadastru şi Publicitate Imobiliară PRAHOVA
Biroul de Cadastru şi Publicitate Imobiliară Ploieşti

A. Partea I. Descrierea imobilului

Nr. CF vechi:1636
Nr. cadastral vechi:10410

TEREN Extravilan

Adresa: Jud. Prahova

Nr. Crt	Nr cadastral Nr. topografic	Suprafaţa* (mp)	Observaţii / Referinţe
A1	20524	Din acte: 2.000 Masurata: 1.977	Sector cadastral:38 Teren neimprejmuit;

B. Partea II. Proprietari şi acte

Inscrieri privitoare la dreptul de proprietate şi alte drepturi reale		Referinţe
58087 / 27/08/2008		
Act Notarial nr. 949, din 26/08/2008 emis de NP TOMESCU ALICE CRISTINA;		
B2	Intabulare, drept de PROPRIETATEcumparare ca bun propriu, dobandit prin Conventie, cota actuala 1/1, cota initiala 1/1	A1
	1) **DINU CRISTINA**, Lipsă CNP.	

C. Partea III. SARCINI .

Inscrieri privind dezmembramintele dreptului de proprietate, drepturi reale de garanţie şi sarcini	Referinţe
NU SUNT	

Anexa Nr. 1 La Partea I

Teren

Nr cadastral	Suprafaţa (mp)*	Observaţii / Referinţe
20524	Din acte: 2.000 Masurata: 1.977	

* Suprafaţa este determinată in planul de proiecţie Stereo 70.

DETALII LINIARE IMOBIL

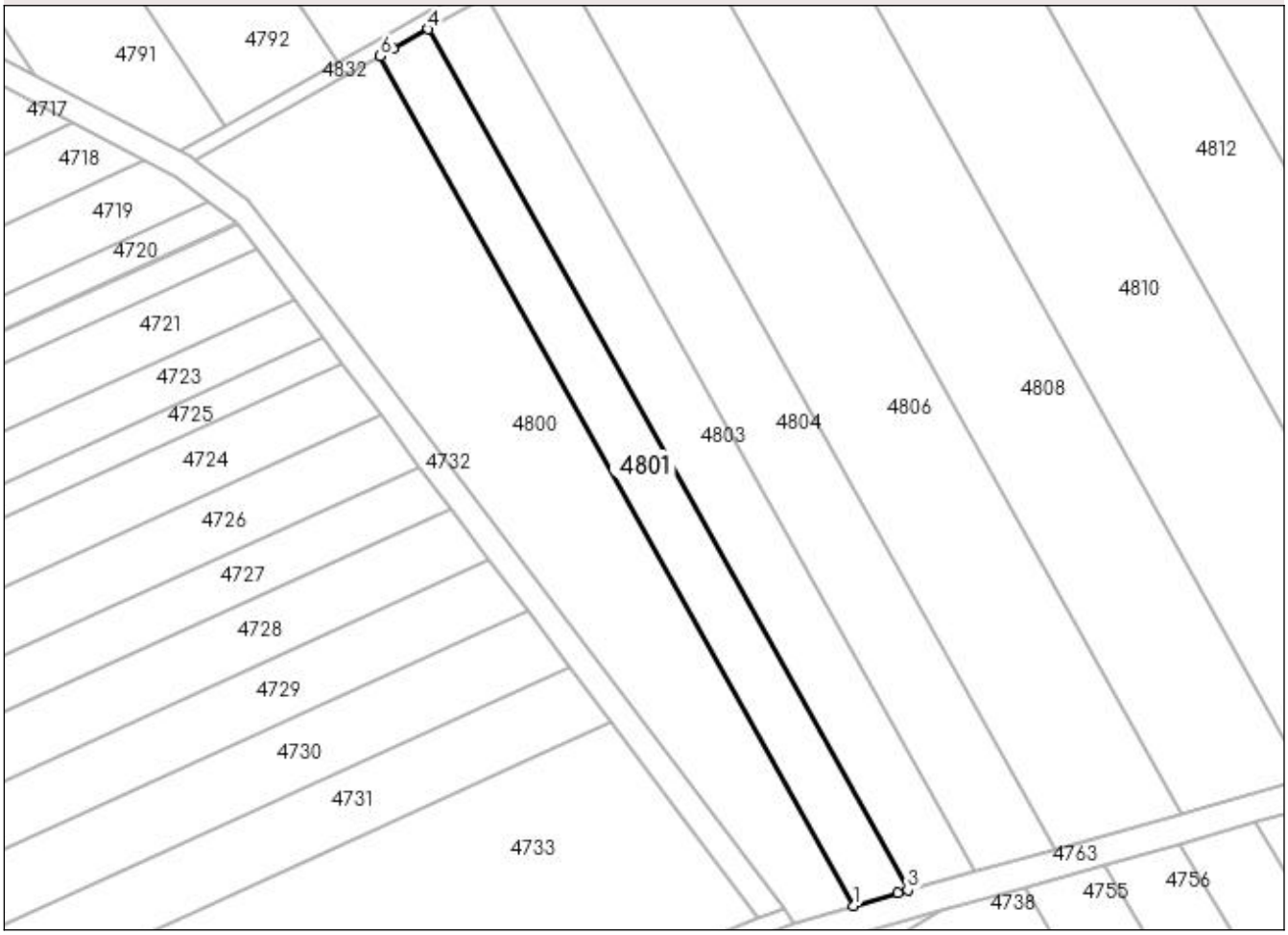

Date referitoare la teren

Crt	Categorie folosinţă	Intra vilan	Suprafaţa (mp)	Tarla	Parcelă	Nr. topo	Observaţii / Referinţe
1	arabil	NU	1.977	30	A92/16	-	

Lungime Segmente
1) Valorile lungimilor segmentelor sunt obţinute din proiecţie în plan.

Punct început	X / Y	Punct sfârşit	X / Y	Lungime segment (** (m)
1	583.150,025 362.944,001	2	583.158,5 362.946,497	8.835
2	583.158,5 362.946,497	3	583.160,381 362.947,014	1.951
3	583.160,381 362.947,014	4	583.068,169 363.112,386	189.343
4	583.068,169 363.112,386	5	583.061,51 363.108,586	7.667
5	583.061,51 363.108,586	6	583.059,034 363.107,184	2.845

Punct început	X / Y	Punct sfârşit	X / Y	Lungime segment (** (m)
6	583.059,034 363.107,184	1	583.150,025 362.944,001	186.837

** Lungimile segmentelor sunt determinate în planul de proiecţie Stereo 70 şi sunt rotunjite la 1 milimetru.
*** Distanţa dintre puncte este formată din segmente cumulate ce sunt mai mici decât valoarea 1 milimetru.

DATE DESPRE IMOBILUL NR. 4802

Oficiul de Cadastru şi Publicitate Imobiliară PRAHOVA
Biroul de Cadastru şi Publicitate Imobiliară Ploieşti

A. Partea I. Descrierea imobilului

TEREN Extravilan

Adresa: Jud. Prahova

Nr. Crt	Nr cadastral Nr. topografic	Suprafaţa* (mp)	Observaţii / Referinţe
A1		Din acte: 10.000 Masurata: 2.971	Sector cadastral:38 Teren neimprejmuit; Diferenta de suprafata se regaseste la ID 5513 si ID 5514.

B. Partea II. Proprietari şi acte

Inscrieri privitoare la dreptul de proprietate şi alte drepturi reale		Referinţe
/		
Act Administrativ nr. 18798, din 27/06/1994 emis de CJSDAPT PRAHOVA;		
B1	Intabulare, drept de PROPRIETATE, dobandit prin Reconstituire, cota actuala 1/1, cota initiala 1/1	A1
	1) **ROTARU ION MARIA**, Lipsă CNP.	

C. Partea III. SARCINI .

Inscrieri privind dezmembramintele dreptului de proprietate, drepturi reale de garanţie şi sarcini	Referinţe
NU SUNT	

Anexa Nr. 1 La Partea I

Teren

Nr cadastral	Suprafaţa (mp)*	Observaţii / Referinţe
	Din acte: 10.000 Masurata: 2.971	Diferenta de suprafata se regaseste la ID 5513 si ID 5514.

* Suprafaţa este determinată in planul de proiecţie Stereo 70.

DETALII LINIARE IMOBIL



Date referitoare la teren

Crt	Categorie folosinţă	Intra vilan	Suprafaţa (mp)	Tarla	Parcelă	Nr. topo	Observaţii / Referinţe
1	curti constructii	NU	2.971	30	92/10	-	

Date referitoare la construcţii

Crt	Număr	Destinaţie construcţie	Supraf. (mp)	Situaţie juridică	Observaţii / Referinţe
A1.1		constructii de locuinte	74	Fara acte	Nr. niveluri:1; S. construita la sol:74 mp;
A1.2		constructii de locuinte	18	Fara acte	Nr. niveluri:1; S. construita la sol:18 mp;

Lungime Segmente
1) Valorile lungimilor segmentelor sunt obţinute din proiecţie în plan.

Punct început	X / Y	Punct sfârşit	X / Y	Lungime segment (** (m)
1	583.046,563 363.326,733	2	583.031,008 363.318,148	17.767
2	583.031,008 363.318,148	3	583.055,093 363.280,833	44.413

Punct început	X / Y	Punct sfârşit	X / Y	Lungime segment (** (m)
3	583.055,093 363.280,833	4	583.061,5 363.270,912	11.81
4	583.061,5 363.270,912	5	583.140,471 363.157,097	138.529
5	583.140,471 363.157,097	6	583.147,729 363.161,239	8.357
6	583.147,729 363.161,239	7	583.049,306 363.328,351	193.942
7	583.049,306 363.328,351	1	583.046,563 363.326,733	3.185

** Lungimile segmentelor sunt determinate în planul de proiecţie Stereo 70 şi sunt rotunjite la 1 milimetru.
*** Distanţa dintre puncte este formată din segmente cumulate ce sunt mai mici decât valoarea 1 milimetru.

DATE DESPRE IMOBILUL NR. 4803

Oficiul de Cadastru şi Publicitate Imobiliară PRAHOVA
Biroul de Cadastru şi Publicitate Imobiliară Ploieşti

A. Partea I. Descrierea imobilului

TEREN Extravilan

Adresa: Jud. Prahova

Nr. Crt	Nr cadastral Nr. topografic	Suprafaţa* (mp)	Observaţii / Referinţe
A1		2.500	Sector cadastral:38 Teren neimprejmuit;

B. Partea II. Proprietari şi acte

Inscrieri privitoare la dreptul de proprietate şi alte drepturi reale		Referinţe
/		
Act Administrativ nr. 18759, din 14/06/1994 emis de CJSDAPT PRAHOVA;		
B1	Intabulare, drept de PROPRIETATE, dobandit prin Reconstituire, cota actuala 1/1, cota initiala 1/1	A1
	1) **ENACHE CONSTANTINA**, Lipsă CNP. 2) **DRĂGHICI MARIA**, Lipsă CNP.	

C. Partea III. SARCINI .

Inscrieri privind dezmembramintele dreptului de proprietate, drepturi reale de garanţie şi sarcini	Referinţe
NU SUNT	

Anexa Nr. 1 La Partea I

Teren

Nr cadastral	Suprafaţa (mp)*	Observaţii / Referinţe
	2.500	

* Suprafaţa este determinată in planul de proiecţie Stereo 70.

DETALII LINIARE IMOBIL

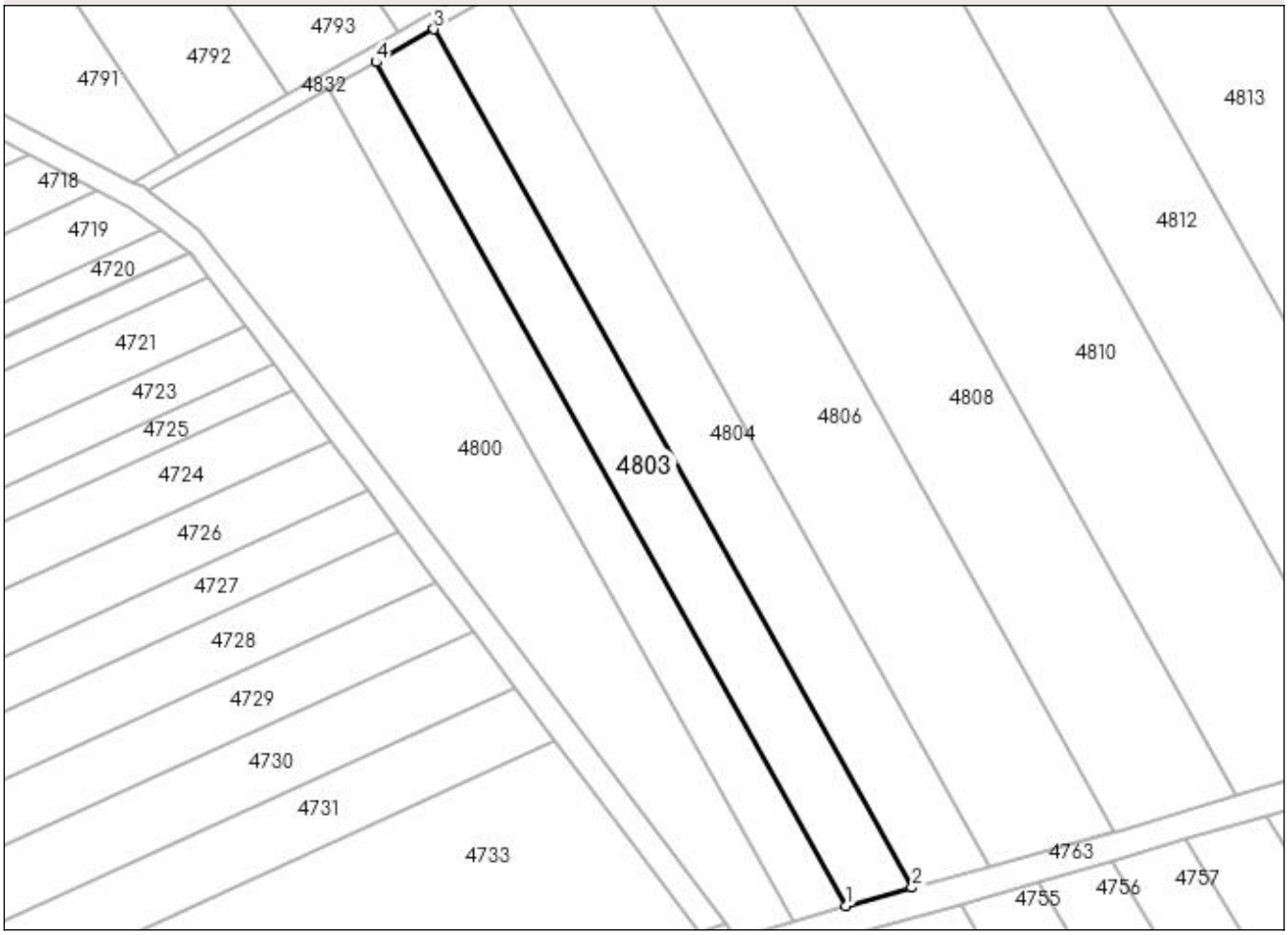

Date referitoare la teren

Crt	Categorie folosinţă	Intra vilan	Suprafaţa (mp)	Tarla	Parcelă	Nr. topo	Observaţii / Referinţe
1	arabil	NU	2.500	30	92/17	-	

Lungime Segmente
1) Valorile lungimilor segmentelor sunt obţinute din proiecţie în plan.

Punct început	X / Y	Punct sfârşit	X / Y	Lungime segment (** (m)
1	583.160,381 362.947,014	2	583.173,373 362.950,589	13.475
2	583.173,373 362.950,589	3	583.079,538 363.118,873	192.677
3	583.079,538 363.118,873	4	583.068,169 363.112,386	13.09
4	583.068,169 363.112,386	1	583.160,381 362.947,014	189.343

** Lungimile segmentelor sunt determinate în planul de proiecţie Stereo 70 şi sunt rotunjite la 1 milimetru.
*** Distanţa dintre puncte este formată din segmente cumulate ce sunt mai mici decât valoarea 1 milimetru.

DATE DESPRE IMOBILUL NR. 4804

Oficiul de Cadastru şi Publicitate Imobiliară PRAHOVA
Biroul de Cadastru şi Publicitate Imobiliară Ploieşti

A. Partea I. Descrierea imobilului

TEREN Extravilan

Adresa: Jud. Prahova

Nr. Crt	Nr cadastral Nr. topografic	Suprafaţa* (mp)	Observaţii / Referinţe
A1		3.000	Sector cadastral:38 Teren neimprejmuit;

B. Partea II. Proprietari şi acte

Inscrieri privitoare la dreptul de proprietate şi alte drepturi reale		Referinţe
/		
Act Administrativ nr. 20664, din 29/08/1994 emis de CJSDAPT PRAHOVA;		
B1	Intabulare, drept de PROPRIETATE, dobandit prin Reconstituire, cota actuala 1/1, cota initiala 1/1	A1
	1) **MARIN GHEORGHE MATEI**, Lipsă CNP. 2) **MARIN GHEORGHE ELENA**, Lipsă CNP. 3) **MARIN GHEORGHE GHEORGHE**, Lipsă CNP.	

C. Partea III. SARCINI .

Inscrieri privind dezmembramintele dreptului de proprietate, drepturi reale de garanţie şi sarcini	Referinţe
NU SUNT	

Anexa Nr. 1 La Partea I

Teren

Nr cadastral	Suprafaţa (mp)*	Observaţii / Referinţe
	3.000	

* Suprafaţa este determinată in planul de proiecţie Stereo 70.

DETALII LINIARE IMOBIL

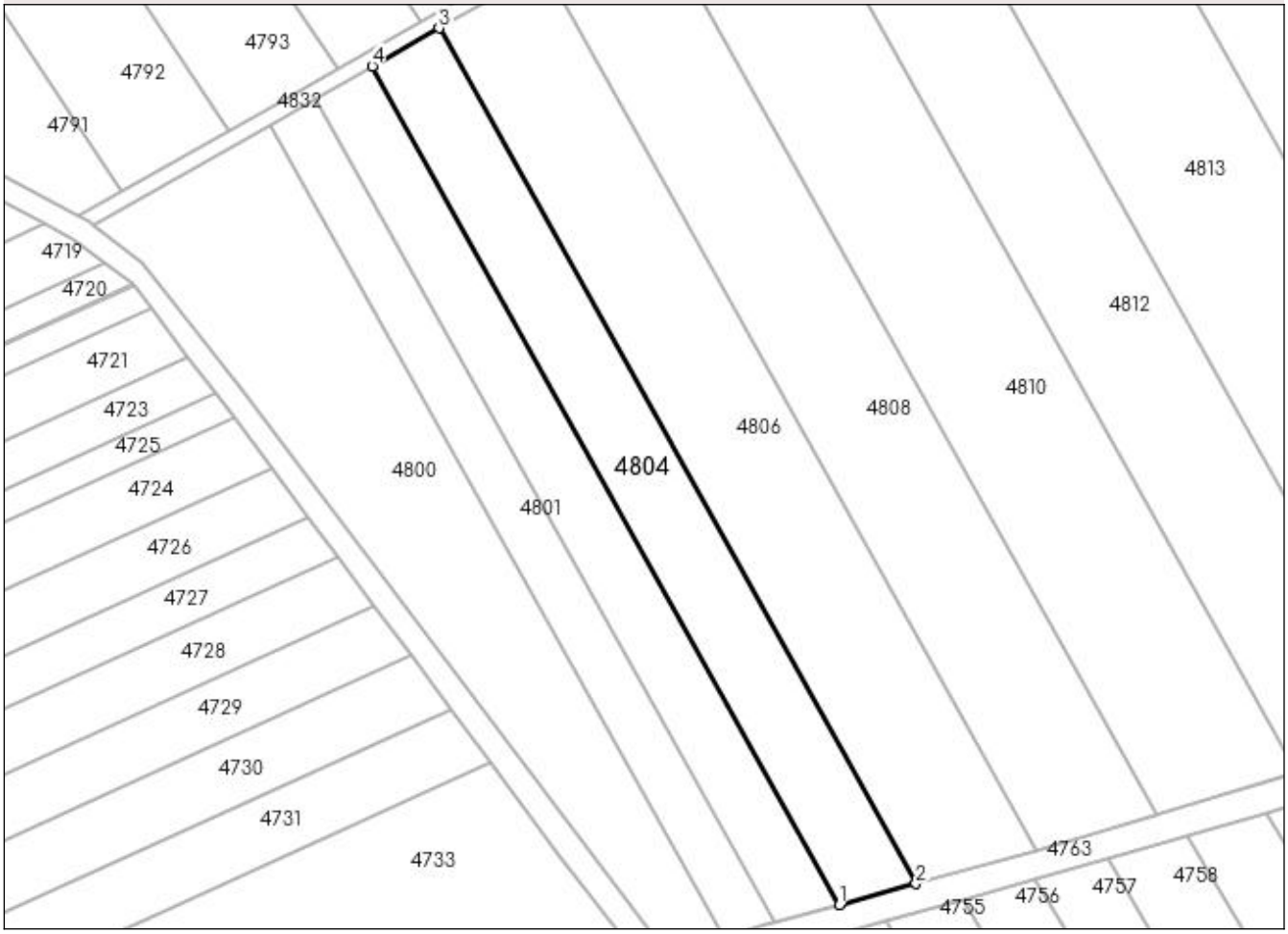

Date referitoare la teren

Crt	Categorie folosinţă	Intra vilan	Suprafaţa (mp)	Tarla	Parcelă	Nr. topo	Observaţii / Referinţe
1	arabil	NU	3.000	30	92/18	-	

Lungime Segmente
1) Valorile lungimilor segmentelor sunt obţinute din proiecţie în plan.

Punct început	X / Y	Punct sfârşit	X / Y	Lungime segment (** (m)
1	583.173,373 362.950,589	2	583.188,673 362.954,798	15.868
2	583.188,673 362.954,798	3	583.092,925 363.126,512	196.605
3	583.092,925 363.126,512	4	583.079,538 363.118,873	15.413
4	583.079,538 363.118,873	1	583.173,373 362.950,589	192.677

** Lungimile segmentelor sunt determinate în planul de proiecţie Stereo 70 şi sunt rotunjite la 1 milimetru.
*** Distanţa dintre puncte este formată din segmente cumulate ce sunt mai mici decât valoarea 1 milimetru.

DATE DESPRE IMOBILUL NR. 4805

Oficiul de Cadastru şi Publicitate Imobiliară PRAHOVA
Biroul de Cadastru şi Publicitate Imobiliară Ploieşti

A. Partea I. Descrierea imobilului

TEREN Extravilan

Adresa: Jud. Prahova

Nr. Crt	Nr cadastral Nr. topografic	Suprafaţa* (mp)	Observaţii / Referinţe
A1		5.000	Sector cadastral:38 Teren neimprejmuit;

B. Partea II. Proprietari şi acte

Inscrieri privitoare la dreptul de proprietate şi alte drepturi reale		Referinţe
/		
Act Administrativ nr. 30479, din 01/11/1999 emis de CJSDAPT PRAHOVA;		
B1	Intabulare, drept de PROPRIETATE, dobandit prin Reconstituire, cota actuala 1/1, cota initiala 1/1	A1
	1) **DINU APOSTOL ION**, Lipsă CNP.	

C. Partea III. SARCINI .

Inscrieri privind dezmembramintele dreptului de proprietate, drepturi reale de garanţie şi sarcini	Referinţe
NU SUNT	

Anexa Nr. 1 La Partea I

Teren

Nr cadastral	Suprafaţa (mp)*	Observaţii / Referinţe
	5.000	

* Suprafaţa este determinată in planul de proiecţie Stereo 70.

DETALII LINIARE IMOBIL



Date referitoare la teren

Crt	Categorie folosinţă	Intra vilan	Suprafaţa (mp)	Tarla	Parcelă	Nr. topo	Observaţii / Referinţe
1	arabil	NU	5.000	30	92/11	-	

Lungime Segmente

1) Valorile lungimilor segmentelor sunt obţinute din proiecţie în plan.

Punct început	X / Y	Punct sfârşit	X / Y	Lungime segment (** (m)
1	583.128,518 363.266,554	2	583.137,962 363.251,889	17.443
2	583.137,962 363.251,889	3	583.180,379 363.179,87	83.582
3	583.180,379 363.179,87	4	583.205,852 363.194,405	29.328
4	583.205,852 363.194,405	5	583.098,842 363.356,73	194.424
5	583.098,842 363.356,73	6	583.077,602 363.344,199	24.661

Punct început	X / Y	Punct sfârşit	X / Y	Lungime segment (** (m)
6	583.077,602 363.344,199	7	583.083,455 363.335,723	10.3
7	583.083,455 363.335,723	1	583.128,518 363.266,554	82.553

** Lungimile segmentelor sunt determinate în planul de proiecţie Stereo 70 şi sunt rotunjite la 1 milimetru.
*** Distanţa dintre puncte este formată din segmente cumulate ce sunt mai mici decât valoarea 1 milimetru.

DATE DESPRE IMOBILUL NR. 4806

Oficiul de Cadastru şi Publicitate Imobiliară PRAHOVA
Biroul de Cadastru şi Publicitate Imobiliară Ploieşti

A. Partea I. Descrierea imobilului

Nr. CF vechi:1638
Nr. cadastral vechi:10413

TEREN Extravilan

Adresa: Jud. Prahova

Nr. Crt	Nr cadastral Nr. topografic	Suprafaţa* (mp)	Observaţii / Referinţe
A1	20527	Din acte: 5.000 Masurata: 4.909	Sector cadastral:38 Teren neimprejmuit;

B. Partea II. Proprietari şi acte

Inscrieri privitoare la dreptul de proprietate şi alte drepturi reale		Referinţe
58082 / 27/08/2008		
Act Notarial nr. 948, din 26/08/2008 emis de NP TOMESCU ALICE;		
B2	Intabulare, drept de PROPRIETATEcumparare ca bun propriu, dobandit prin Conventie, cota actuala 1/1, cota initiala 1/1	A1
	1) **DINU CRISTINA**, Lipsă CNP.	

C. Partea III. SARCINI .

Inscrieri privind dezmembramintele dreptului de proprietate, drepturi reale de garanţie şi sarcini	Referinţe
NU SUNT	

Anexa Nr. 1 La Partea I

Teren

Nr cadastral	Suprafaţa (mp)*	Observaţii / Referinţe
20527	Din acte: 5.000 Masurata: 4.909	

* Suprafaţa este determinată in planul de proiecţie Stereo 70.

DETALII LINIARE IMOBIL

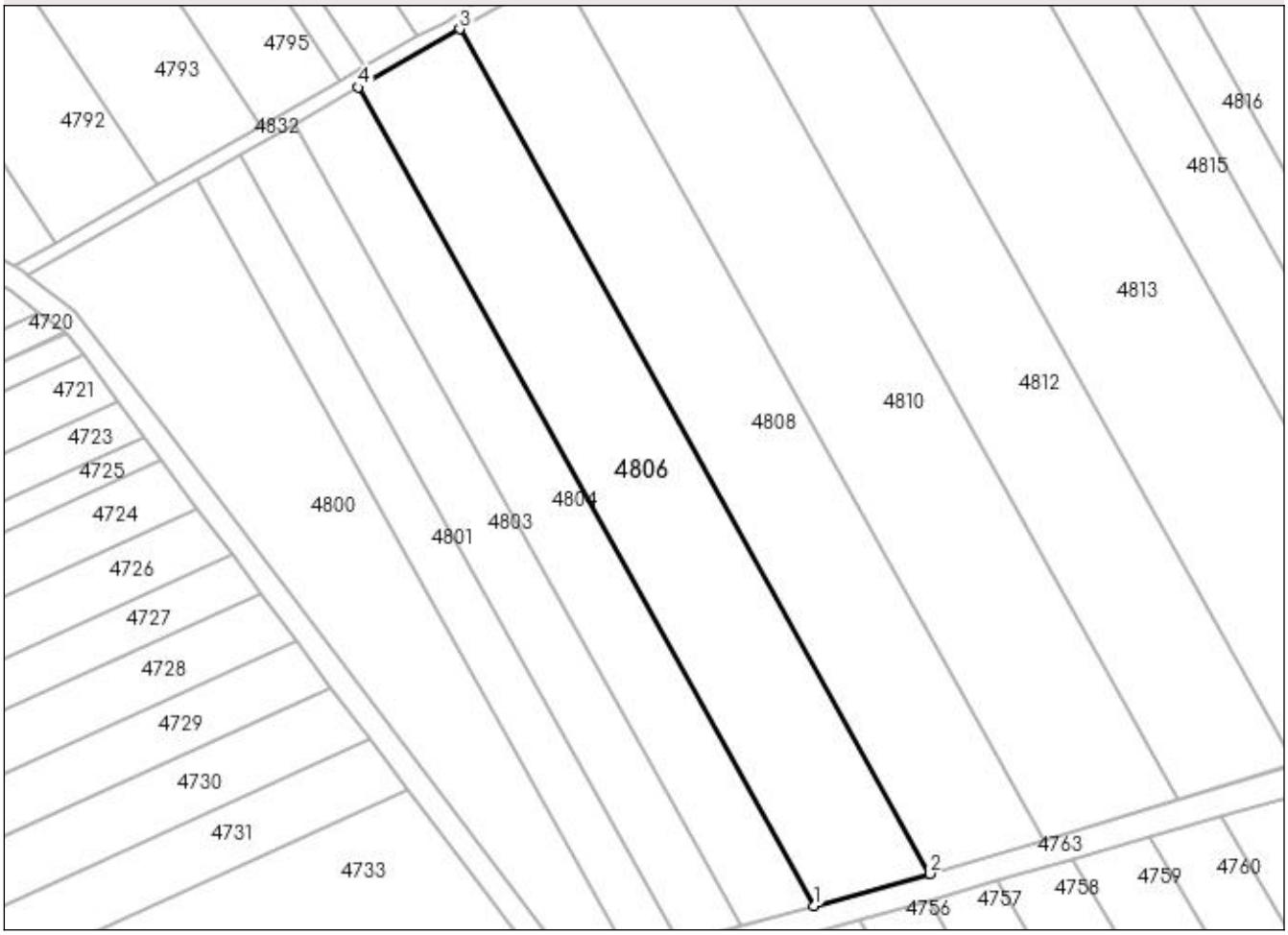

Date referitoare la teren

Crt	Categorie folosinţă	Intra vilan	Suprafaţa (mp)	Tarla	Parcelă	Nr. topo	Observaţii / Referinţe
1	arabil	NU	4.909	30	A92/19	-	

Lungime Segmente
1) Valorile lungimilor segmentelor sunt obţinute din proiecţie în plan.

Punct început	X / Y	Punct sfârşit	X / Y	Lungime segment (** (m)
1	583.188,673 362.954,798	2	583.213,07 362.961,51	25.303
2	583.213,07 362.961,51	3	583.114,273 363.138,694	202.867
3	583.114,273 363.138,694	4	583.092,925 363.126,512	24.579
4	583.092,925 363.126,512	1	583.188,673 362.954,798	196.605

** Lungimile segmentelor sunt determinate în planul de proiecţie Stereo 70 şi sunt rotunjite la 1 milimetru.
*** Distanţa dintre puncte este formată din segmente cumulate ce sunt mai mici decât valoarea 1 milimetru.

DATE DESPRE IMOBILUL NR. 4807

Oficiul de Cadastru şi Publicitate Imobiliară PRAHOVA
Biroul de Cadastru şi Publicitate Imobiliară Ploiești

A. Partea I. Descrierea imobilului

TEREN Extravilan

Adresa: Jud. Prahova

Nr. Crt	Nr cadastral Nr. topografic	Suprafaţa* (mp)	Observaţii / Referinţe
A1		5.000	Sector cadastral:38 Teren neimprejmuit;

B. Partea II. Proprietari şi acte

Inscrieri privitoare la dreptul de proprietate şi alte drepturi reale		Referinţe
/		
Act Administrativ nr. 20659, din 26/08/1999 emis de CJSDAPT PRAHOVA;		
B1	Intabulare, drept de PROPRIETATE, dobandit prin Reconstituire, cota actuala 1/1, cota initiala 1/1	A1
	1) **ALECU MARIA**, Lipsă CNP. 2) **ALDEA GHEORGHE**, Lipsă CNP.	

C. Partea III. SARCINI .

Inscrieri privind dezmembramintele dreptului de proprietate, drepturi reale de garanţie şi sarcini	Referinţe
NU SUNT	

Anexa Nr. 1 La Partea I

Teren

Nr cadastral	Suprafaţa (mp)*	Observaţii / Referinţe
	5.000	

* Suprafaţa este determinată in planul de proiecţie Stereo 70.

DETALII LINIARE IMOBIL



Date referitoare la teren

Crt	Categorie folosinţă	Intra vilan	Suprafaţa (mp)	Tarla	Parcelă	Nr. topo	Observaţii / Referinţe
1	arabil	NU	5.000	30	92/12	-	

Lungime Segmente
1) Valorile lungimilor segmentelor sunt obţinute din proiecţie în plan.

Punct început	X / Y	Punct sfârşit	X / Y	Lungime segment (** (m)
1	583.120,998 363.369,801	2	583.098,842 363.356,73	25.724
2	583.098,842 363.356,73	3	583.205,852 363.194,405	194.424
3	583.205,852 363.194,405	4	583.226,604 363.206,247	23.893
4	583.226,604 363.206,247	5	583.228,194 363.207,195	1.851
5	583.228,194 363.207,195	1	583.120,998 363.369,801	194.761

** Lungimile segmentelor sunt determinate în planul de proiecţie Stereo 70 şi sunt rotunjite la 1 milimetru.
*** Distanţa dintre puncte este formată din segmente cumulate ce sunt mai mici decât valoarea 1 milimetru.

DATE DESPRE IMOBILUL NR. 4808

Oficiul de Cadastru şi Publicitate Imobiliară PRAHOVA
Biroul de Cadastru şi Publicitate Imobiliară Ploieşti

A. Partea I. Descrierea imobilului

TEREN Extravilan

Adresa: Jud. Prahova

Nr. Crt	Nr cadastral Nr. topografic	Suprafaţa* (mp)	Observaţii / Referinţe
A1	26121	5.000	Sector cadastral:38 Teren neimprejmuit;

B. Partea II. Proprietari şi acte

Inscrieri privitoare la dreptul de proprietate şi alte drepturi reale		Referinţe
79498 / 16/06/2022		
Act Notarial nr. 120, din 08/10/2020 emis de NP NECULAE DIANA (act administrativ nr 18776 din 27.06.1994, emis de COMISIA JUDETEANA PRAHOVA);		
B1	Intabulare, drept de PROPRIETATE, dobandit prin Succesiune, cota actuala 1/1, cota initiala 1/1	A1
	1) **ANDREI NICOLAE**	

C. Partea III. SARCINI .

Inscrieri privind dezmembramintele dreptului de proprietate, drepturi reale de garanţie şi sarcini	Referinţe
NU SUNT	

Anexa Nr. 1 La Partea I

Teren

Nr cadastral	Suprafaţa (mp)*	Observaţii / Referinţe
26121	5.000	

* Suprafaţa este determinată in planul de proiecţie Stereo 70.

DETALII LINIARE IMOBIL

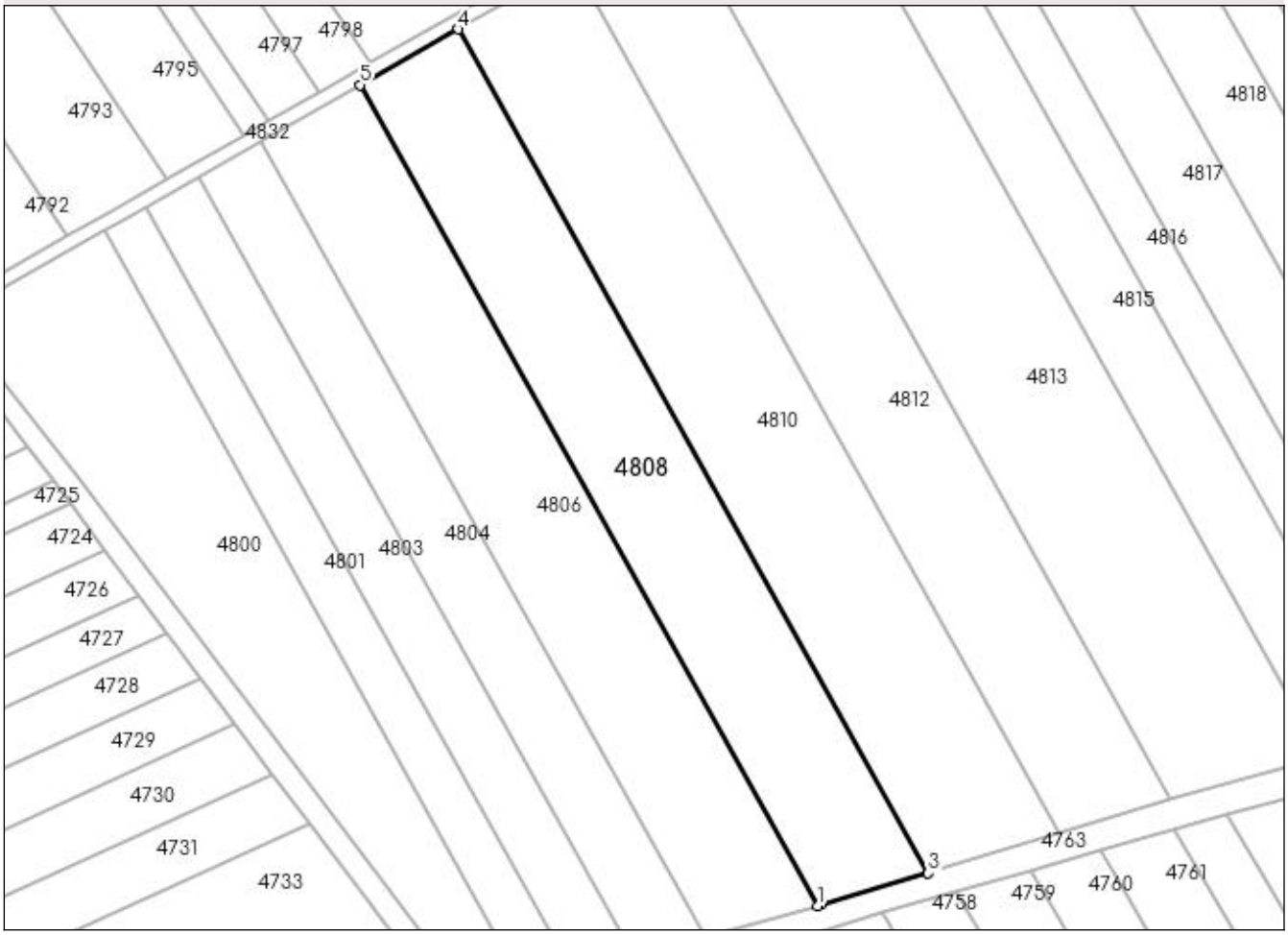

Date referitoare la teren

Crt	Categorie folosinţă	Intra vilan	Suprafaţa (mp)	Tarla	Parcelă	Nr. topo	Observaţii / Referinţe
1	arabil	NU	5.000	30	92/20	-	

Lungime Segmente

1) Valorile lungimilor segmentelor sunt obţinute din proiecţie în plan.

Punct început	X / Y	Punct sfârşit	X / Y	Lungime segment (** (m)
1	583.213,07 362.961,51	2	583.214,037 362.961,776	1.003
2	583.214,037 362.961,776	3	583.236,959 362.968,571	23.908
3	583.236,959 362.968,571	4	583.135,382 363.150,74	208.575
4	583.135,382 363.150,74	5	583.114,273 363.138,694	24.304
5	583.114,273 363.138,694	1	583.213,07 362.961,51	202.867

** Lungimile segmentelor sunt determinate în planul de proiecţie Stereo 70 şi sunt rotunjite la 1 milimetru.
*** Distanţa dintre puncte este formată din segmente cumulate ce sunt mai mici decât valoarea 1 milimetru.

DATE DESPRE IMOBILUL NR. 4809

Oficiul de Cadastru şi Publicitate Imobiliară PRAHOVA
Biroul de Cadastru şi Publicitate Imobiliară Ploieşti

A. Partea I. Descrierea imobilului

TEREN Extravilan

Adresa: Jud. Prahova

Nr. Crt	Nr cadastral Nr. topografic	Suprafaţa* (mp)	Observaţii / Referinţe
A1		5.000	Sector cadastral:38 Teren neimprejmuit;

B. Partea II. Proprietari şi acte

Inscrieri privitoare la dreptul de proprietate şi alte drepturi reale		Referinţe
/		
Act Administrativ nr. 862, din 22/01/1992 emis de CJSDAPT PRAHOVA;		
B1	Intabulare, drept de PROPRIETATE, dobandit prin Reconstituire, cota actuala 1/1, cota initiala 1/1	A1
	1) **RADUCA RADU MATEI**, Lipsă CNP.	

C. Partea III. SARCINI .

Inscrieri privind dezmembramintele dreptului de proprietate, drepturi reale de garanţie şi sarcini	Referinţe
NU SUNT	

Anexa Nr. 1 La Partea I

Teren

Nr cadastral	Suprafaţa (mp)*	Observaţii / Referinţe
	5.000	

* Suprafaţa este determinată in planul de proiecţie Stereo 70.

DETALII LINIARE IMOBIL



Date referitoare la teren

Crt	Categorie folosinţă	Intra vilan	Suprafaţa (mp)	Tarla	Parcelă	Nr. topo	Observaţii / Referinţe
1	arabil	NU	5.000	30	92/13	-	

Lungime Segmente

1) Valorile lungimilor segmentelor sunt obţinute din proiecţie în plan.

Punct început	X / Y	Punct sfârşit	X / Y	Lungime segment (** (m)
1	583.143,144 363.382,866	2	583.120,998 363.369,801	25.713
2	583.120,998 363.369,801	3	583.228,194 363.207,195	194.761
3	583.228,194 363.207,195	4	583.250,272 363.220,363	25.707
4	583.250,272 363.220,363	1	583.143,144 363.382,866	194.637

** Lungimile segmentelor sunt determinate în planul de proiecţie Stereo 70 şi sunt rotunjite la 1 milimetru.
*** Distanţa dintre puncte este formată din segmente cumulate ce sunt mai mici decât valoarea 1 milimetru.

DATE DESPRE IMOBILUL NR. 4810

Oficiul de Cadastru şi Publicitate Imobiliară PRAHOVA
Biroul de Cadastru şi Publicitate Imobiliară Ploieşti

A. Partea I. Descrierea imobilului

TEREN Extravilan

Adresa: Jud. Prahova

Nr. Crt	Nr cadastral Nr. topografic	Suprafaţa* (mp)	Observaţii / Referinţe
A1		6.100	Sector cadastral:38 Teren neimprejmuit;

B. Partea II. Proprietari şi acte

Inscrieri privitoare la dreptul de proprietate şi alte drepturi reale		Referinţe
/		
Act Administrativ nr. 11296, din 26/04/1994 emis de CJSDAPT PRAHOVA;		
B1	Intabulare, drept de PROPRIETATE, dobandit prin Reconstituire, cota actuala 1/1, cota initiala 1/1	A1
	1) **COSTACHE DUMITRU STANA**, Lipsă CNP.	

C. Partea III. SARCINI .

Inscrieri privind dezmembramintele dreptului de proprietate, drepturi reale de garanţie şi sarcini	Referinţe
NU SUNT	

Anexa Nr. 1 La Partea I

Teren

Nr cadastral	Suprafaţa (mp)*	Observaţii / Referinţe
	6.100	

* Suprafaţa este determinată in planul de proiecţie Stereo 70.

DETALII LINIARE IMOBIL

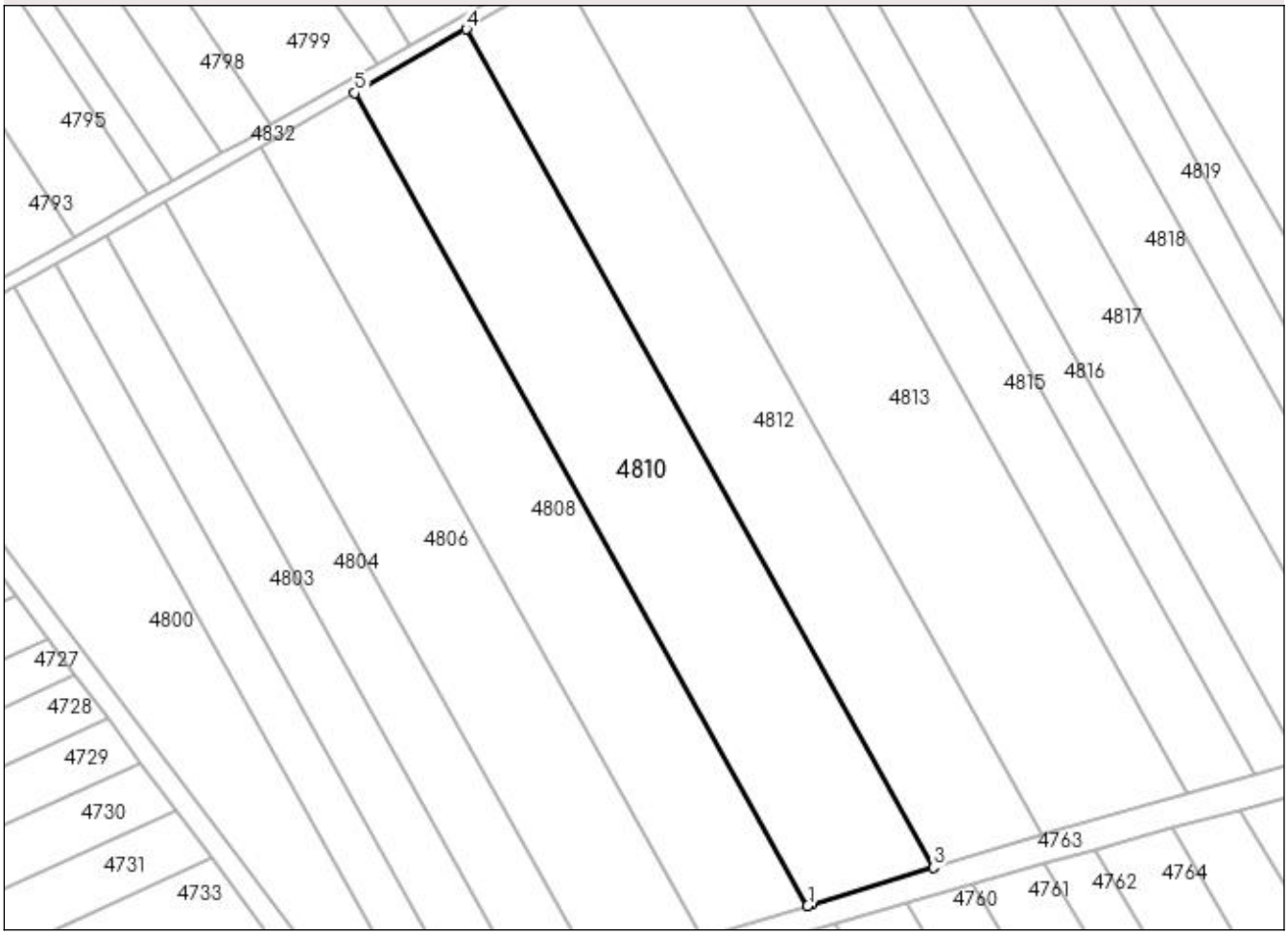

Date referitoare la teren

Crt	Categorie folosinţă	Intra vilan	Suprafaţa (mp)	Tarla	Parcelă	Nr. topo	Observaţii / Referinţe
1	arabil	NU	6.100	30	92/21	-	

Lungime Segmente

1) Valorile lungimilor segmentelor sunt obţinute din proiecţie în plan.

Punct început	X / Y	Punct sfârşit	X / Y	Lungime segment (** (m)
1	583.236,959 362.968,571	2	583.237,981 362.968,874	1.066
2	583.237,981 362.968,874	3	583.265,155 362.977,129	28.4
3	583.265,155 362.977,129	4	583.160,393 363.165,011	215.116
4	583.160,393 363.165,011	5	583.135,382 363.150,74	28.796
5	583.135,382 363.150,74	1	583.236,959 362.968,571	208.575

** Lungimile segmentelor sunt determinate în planul de proiecţie Stereo 70 şi sunt rotunjite la 1 milimetru.
*** Distanţa dintre puncte este formată din segmente cumulate ce sunt mai mici decât valoarea 1 milimetru.

DATE DESPRE IMOBILUL NR. 4811

Oficiul de Cadastru şi Publicitate Imobiliară PRAHOVA
Biroul de Cadastru şi Publicitate Imobiliară Ploieşti

A. Partea I. Descrierea imobilului

Nr. CF vechi:1660
Nr. cadastral vechi:10419

TEREN Extravilan

Adresa: Jud. Prahova

Nr. Crt	Nr cadastral Nr. topografic	Suprafaţa* (mp)	Observaţii / Referinţe
A1	20533	Din acte: 5.000 Masurata: 4.953	Sector cadastral:38 Teren neimprejmuit;

B. Partea II. Proprietari şi acte

Inscrieri privitoare la dreptul de proprietate şi alte drepturi reale		Referinţe
48184 / 11/07/2008		
Act Notarial nr. 3082, din 15/05/1998 emis de NP IVAN C;		
B1	Intabulare, drept de PROPRIETATEdonatie, dobandit prin Conventie, cota actuala 1/1, cota initiala 1/1	A1
	1) **GURALIUC CORNELIU**, Lipsă CNP.	

C. Partea III. SARCINI .

Inscrieri privind dezmembramintele dreptului de proprietate, drepturi reale de garanţie şi sarcini	Referinţe
NU SUNT	

Anexa Nr. 1 La Partea I

Teren

Nr cadastral	Suprafaţa (mp)*	Observaţii / Referinţe
20533	Din acte: 5.000 Masurata: 4.953	

* Suprafaţa este determinată in planul de proiecţie Stereo 70.

DETALII LINIARE IMOBIL



Date referitoare la teren

Crt	Categorie folosinţă	Intra vilan	Suprafaţa (mp)	Tarla	Parcelă	Nr. topo	Observaţii / Referinţe
1	arabil	NU	4.953	30	A92/14	-	

Lungime Segmente

1) Valorile lungimilor segmentelor sunt obţinute din proiecţie în plan.

Punct început	X / Y	Punct sfârşit	X / Y	Lungime segment (** (m)
1	583.249,588 363.273,379	2	583.248,798 363.274,446	1.328
2	583.248,798 363.274,446	3	583.238,603 363.288,221	17.137
3	583.238,603 363.288,221	4	583.227,633 363.303,044	18.441
4	583.227,633 363.303,044	5	583.201,581 363.341,429	46.391
5	583.201,581 363.341,429	6	583.199,847 363.340,391	2.021

Punct început	X / Y	Punct sfârşit	X / Y	Lungime segment (** (m)
6	583.199,847 363.340,391	7	583.181,882 363.367,668	32.662
7	583.181,882 363.367,668	8	583.169,729 363.386,206	22.166
8	583.169,729 363.386,206	9	583.164,719 363.393,514	8.86
9	583.164,719 363.393,514	10	583.161,178 363.392,68	3.638
10	583.161,178 363.392,68	11	583.143,165 363.382,879	20.507
11	583.143,165 363.382,879	12	583.143,144 363.382,866	0.025
12	583.143,144 363.382,866	13	583.250,272 363.220,363	194.637
13	583.250,272 363.220,363	14	583.269,15 363.231,623	21.981
14	583.269,15 363.231,623	15	583.263,342 363.243,834	13.522
15	583.263,342 363.243,834	1	583.249,588 363.273,379	32.59

** Lungimile segmentelor sunt determinate în planul de proiecţie Stereo 70 şi sunt rotunjite la 1 milimetru.
*** Distanţa dintre puncte este formată din segmente cumulate ce sunt mai mici decât valoarea 1 milimetru.

DATE DESPRE IMOBILUL NR. 4812

Oficiul de Cadastru şi Publicitate Imobiliară PRAHOVA
Biroul de Cadastru şi Publicitate Imobiliară Ploieşti

A. Partea I. Descrierea imobilului

TEREN Extravilan

Adresa: Jud. Prahova

Nr. Crt	Nr cadastral Nr. topografic	Suprafaţa* (mp)	Observaţii / Referinţe
A1		5.400	Sector cadastral:38 Teren neimprejmuit;

B. Partea II. Proprietari şi acte

Inscrieri privitoare la dreptul de proprietate şi alte drepturi reale		Referinţe
/		
Act Administrativ nr. 30473, din 10/03/1998 emis de CJSDAPT PRAHOVA;		
B1	Intabulare, drept de PROPRIETATE, dobandit prin Reconstituire, cota actuala 1/1, cota initiala 1/1	A1
	1) **COSTACHE LIXANDRU DUMITRU**, Lipsă CNP. 2) **COSTACHE ŞTEFANA**, Lipsă CNP.	

C. Partea III. SARCINI .

Inscrieri privind dezmembramintele dreptului de proprietate, drepturi reale de garanţie şi sarcini	Referinţe
NU SUNT	

Anexa Nr. 1 La Partea I

Teren

Nr cadastral	Suprafaţa (mp)*	Observaţii / Referinţe
	5.400	

* Suprafaţa este determinată in planul de proiecţie Stereo 70.

DETALII LINIARE IMOBIL

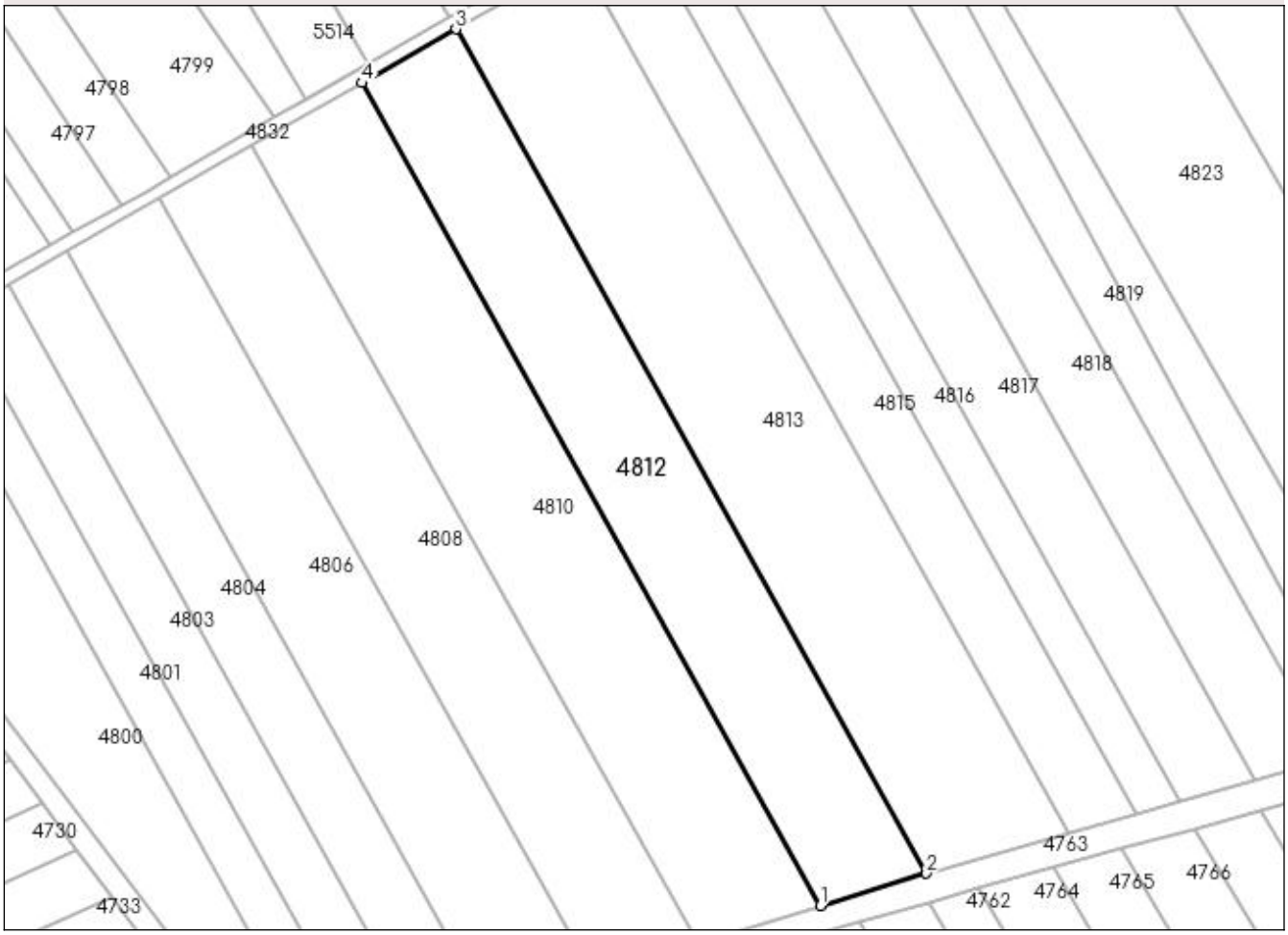

Date referitoare la teren

Crt	Categorie folosinţă	Intra vilan	Suprafaţa (mp)	Tarla	Parcelă	Nr. topo	Observaţii / Referinţe
1	arabil	NU	5.400	30	92/22	-	

Lungime Segmente

1) Valorile lungimilor segmentelor sunt obţinute din proiecţie în plan.

Punct început	X / Y	Punct sfârşit	X / Y	Lungime segment (** (m)
1	583.265,155 362.977,129	2	583.289,417 362.984,499	25.357
2	583.289,417 362.984,499	3	583.181,915 363.177,292	220.739
3	583.181,915 363.177,292	4	583.160,393 363.165,011	24.779
4	583.160,393 363.165,011	1	583.265,155 362.977,129	215.116

** Lungimile segmentelor sunt determinate în planul de proiecţie Stereo 70 şi sunt rotunjite la 1 milimetru.
*** Distanţa dintre puncte este formată din segmente cumulate ce sunt mai mici decât valoarea 1 milimetru.

DATE DESPRE IMOBILUL NR. 4813

Oficiul de Cadastru şi Publicitate Imobiliară PRAHOVA
Biroul de Cadastru şi Publicitate Imobiliară Ploiești

A. Partea I. Descrierea imobilului

TEREN Extravilan

Adresa: Jud. Prahova

Nr. Crt	Nr cadastral Nr. topografic	Suprafaţa* (mp)	Observaţii / Referinţe
A1		7.400	Sector cadastral:38 Teren neimprejmuit;

B. Partea II. Proprietari şi acte

Inscrieri privitoare la dreptul de proprietate şi alte drepturi reale		Referinţe
/		
Act Administrativ nr. 30479, din 01/11/1999 emis de CJSDAPT PRAHOVA;		
B1	Intabulare, drept de PROPRIETATE, dobandit prin Reconstituire, cota actuala 1/1, cota initiala 1/1	A1
	1) **DINU APOSTOL ION**, Lipsă CNP.	

C. Partea III. SARCINI .

Inscrieri privind dezmembramintele dreptului de proprietate, drepturi reale de garanţie şi sarcini	Referinţe
NU SUNT	

Anexa Nr. 1 La Partea I

Teren

Nr cadastral	Suprafaţa (mp)*	Observaţii / Referinţe
	7.400	

* Suprafaţa este determinată in planul de proiecţie Stereo 70.

DETALII LINIARE IMOBIL

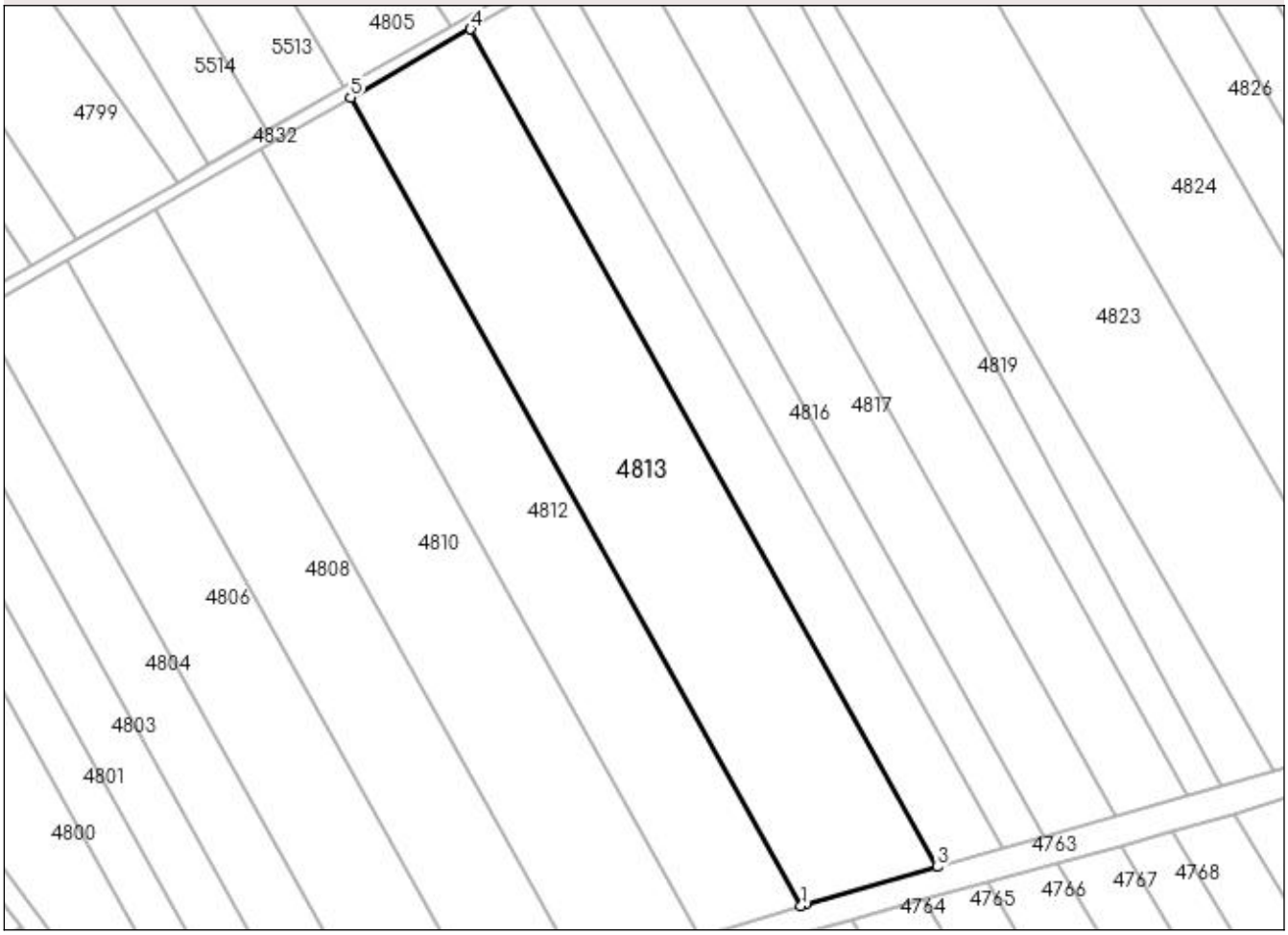

Date referitoare la teren

Crt	Categorie folosinţă	Intra vilan	Suprafaţa (mp)	Tarla	Parcelă	Nr. topo	Observaţii / Referinţe
1	arabil	NU	7.400	30	92/23	-	

Lungime Segmente
1) Valorile lungimilor segmentelor sunt obţinute din proiecţie în plan.

Punct început	X / Y	Punct sfârşit	X / Y	Lungime segment (** (m)
1	583.289,417 362.984,499	2	583.290,572 362.984,85	1.207
2	583.290,572 362.984,85	3	583.321,952 362.993,752	32.618
3	583.321,952 362.993,752	4	583.210,511 363.193,61	228.828
4	583.210,511 363.193,61	5	583.181,915 363.177,292	32.924
5	583.181,915 363.177,292	1	583.289,417 362.984,499	220.739

** Lungimile segmentelor sunt determinate în planul de proiecţie Stereo 70 şi sunt rotunjite la 1 milimetru.
*** Distanţa dintre puncte este formată din segmente cumulate ce sunt mai mici decât valoarea 1 milimetru.

DATE DESPRE IMOBILUL NR. 4814

Oficiul de Cadastru şi Publicitate Imobiliară PRAHOVA
Biroul de Cadastru şi Publicitate Imobiliară Ploieşti

A. Partea I. Descrierea imobilului

TEREN Extravilan

Adresa: Jud. Prahova

Nr. Crt	Nr cadastral Nr. topografic	Suprafaţa* (mp)	Observaţii / Referinţe
A1		1	Sector cadastral:38 Teren neimprejmuit;

Construcţii

Crt	Nr cadastral Nr. topografic	Adresa	Observaţii / Referinţe
A1.1		Jud. Prahova	Nr. niveluri:1; S. construita la sol:1 mp;

B. Partea II. Proprietari şi acte

Inscrieri privitoare la dreptul de proprietate şi alte drepturi reale		Referinţe
/		
Act Normativ nr. 213, din 17/11/1998 emis de PARLAMENTUL ROMÂNIEI;		
B1	Intabulare, drept de PROPRIETATE, dobandit prin Lege, cota actuala 1/1, cota initiala 1/1	A1, A1.1
	1) **STATUL ROMAN**, CIF:9999999999999, (domeniul public)	
Act Normativ nr. 980, din 16/12/2015 emis de GUVERNUL ROMANIEI;		
B2	Intabulare, drept de ADMINISTRARE, dobandit prin Lege, cota actuala 1/1, cota initiala 1/1	A1, A1.1
	1) **MINISTERUL ECONOMIEI,ENERGIEI ȘI MEDIULUI DE AFACERI**, CIF:24931499	
Act Administrativ nr. 9, din 07/05/2005 emis de MINISTERUL ECONOMIEI ȘI COMERȚULUI (act aditional nr. 1/10.06.2008 emis de MINISTERUL ECONOMIEI SI FINANTELOR , act aditional nr. 2/18.06.2015 emis de MINISTERUL ENERGIEI, INTEPRINDERILOR MICI SI MIJLOCII SI MEDIULUI DE AFACERI , act aditional nr. 3/10.02.2016 emis de MINISTERUL ENERGIEI , act aditional nr. 4/02.03.2017 emis de MINISTERUL ENERGIEI, actaditional nr. 5/22.10.2020 emis de MINISTERUL ECONOMIEI, ENERGIEI SI MEDIULUI DE AFACERI, act additional nr. 6/30.10.2020 emis de MINISTERUL ECONOMIEI, ENERGIEI SI MEDIULUI DE AFACERI.);		
B3	Intabulare, drept de CONCESIUNE, dobandit prin Conventie, cota actuala 1/1, cota initiala 1/1	A1, A1.1
	1) **DISTRUBUȚIE ENERGIE ELECTRICĂ ROMÂNIA S.A.** , CIF:14476722	

C. Partea III. SARCINI .

Inscrieri privind dezmembramintele dreptului de proprietate, drepturi reale de garanţie şi sarcini	Referinţe
NU SUNT	

Anexa Nr. 1 La Partea I

Teren

Nr cadastral	Suprafaţa (mp)*	Observaţii / Referinţe
	1	

* Suprafaţa este determinată in planul de proiecţie Stereo 70.

DETALII LINIARE IMOBIL

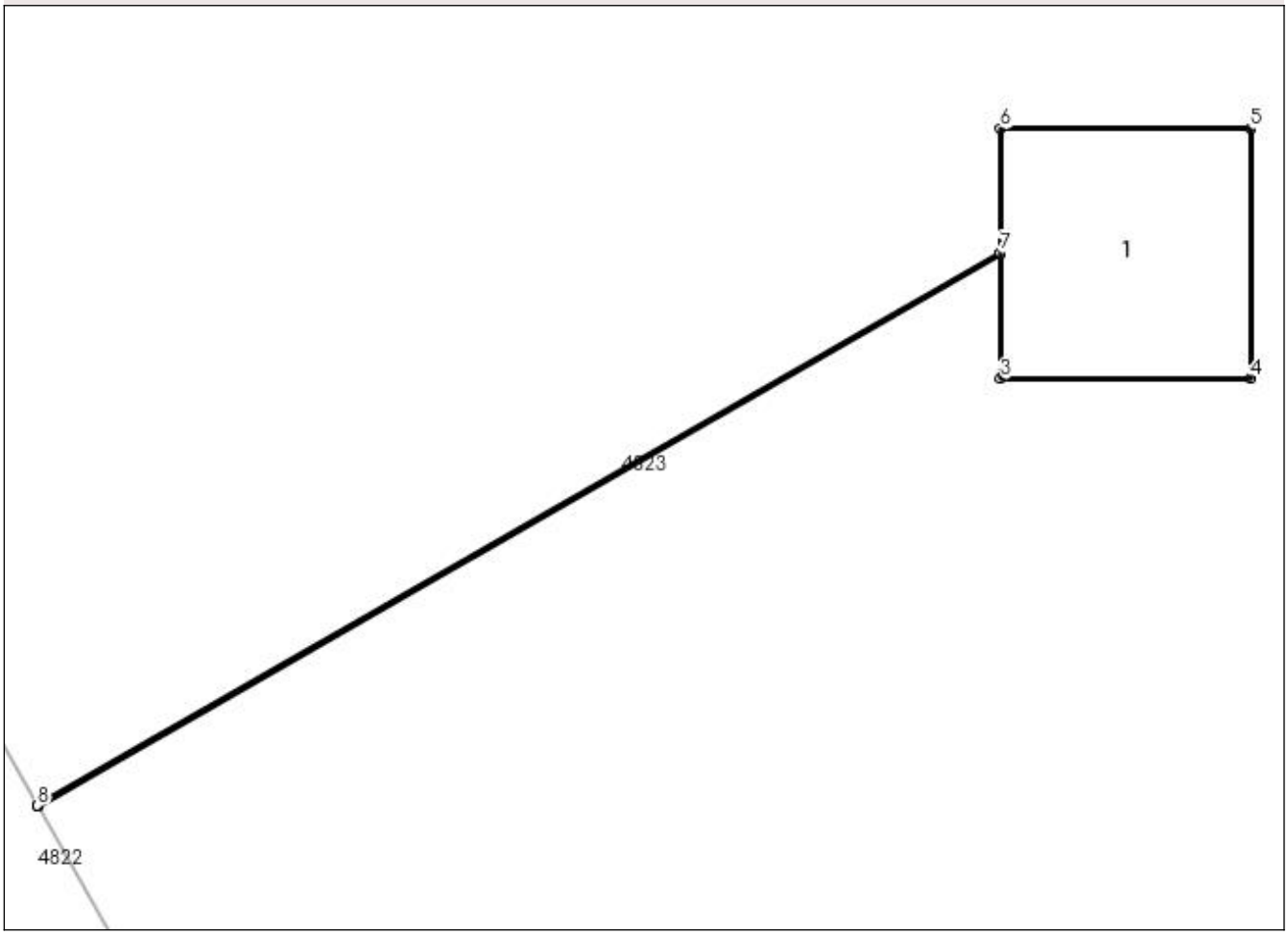

Date referitoare la teren

Crt	Categorie folosinţă	Intra vilan	Suprafaţa (mp)	Tarla	Parcelă	Nr. topo	Observaţii / Referinţe
1	curti constructii	NU	1	30	-	-	

Date referitoare la construcţii

Crt	Număr	Destinaţie construcţie	Supraf. (mp)	Situaţie juridică	Observaţii / Referinţe
A1.1		constructii industriale si edilitare	1	Cu acte	Nr. niveluri:1; S. construita la sol:1 mp;

Lungime Segmente
1) Valorile lungimilor segmentelor sunt obţinute din proiecţie în plan.

Punct început	X / Y	Punct sfârşit	X / Y	Lungime segment (** (m)
1	583.260,119 363.264,802	2	583.263,976 363.267,014	4.446
2	583.263,976 363.267,014	3	583.263,976 363.266,514	0.5
3	583.263,976 363.266,514	4	583.264,976 363.266,514	1.0

Punct început	X / Y	Punct sfârşit	X / Y	Lungime segment (** (m)
4	583.264,976 363.266,514	5	583.264,976 363.267,514	1.0
5	583.264,976 363.267,514	6	583.263,976 363.267,514	1.0
6	583.263,976 363.267,514	7	583.263,976 363.267,017	0.497
7	583.263,976 363.267,017	8	583.260,118 363.264,805	4.447
8	583.260,118 363.264,805	1	583.260,119 363.264,802	0.003

**** Lungimile segmentelor sunt determinate în planul de proiecţie Stereo 70 şi sunt rotunjite la 1 milimetru.**
***** Distanţa dintre puncte este formată din segmente cumulate ce sunt mai mici decât valoarea 1 milimetru.**

DATE DESPRE IMOBILUL NR. 4815

Oficiul de Cadastru şi Publicitate Imobiliară PRAHOVA
Biroul de Cadastru şi Publicitate Imobiliară Ploieşti

A. Partea I. Descrierea imobilului

TEREN Extravilan

Adresa: Jud. Prahova

Nr. Crt	Nr cadastral Nr. topografic	Suprafaţa* (mp)	Observaţii / Referinţe
A1	21649	Din acte: 3.700 Masurata: 3.590	Sector cadastral:38 Teren neimprejmuit;

B. Partea II. Proprietari şi acte

Inscrieri privitoare la dreptul de proprietate şi alte drepturi reale		Referinţe
74447 / 19/09/2014		
Act Notarial nr. 1321, din 18/09/2014 emis de NP MOANTA GEORGETA;		
B2	Intabulare, drept de PROPRIETATEcumparare ca bun comun, dobandit prin Conventie, cota actuala 1/1, cota initiala 1/1	A1
	1) **DINU TRAIAN** 2) **DINU ELENA**	

C. Partea III. SARCINI .

Inscrieri privind dezmembramintele dreptului de proprietate, drepturi reale de garanţie şi sarcini	Referinţe
NU SUNT	

Anexa Nr. 1 La Partea I

Teren

Nr cadastral	Suprafaţa (mp)*	Observaţii / Referinţe
21649	Din acte: 3.700 Masurata: 3.590	

* Suprafaţa este determinată in planul de proiecţie Stereo 70.

DETALII LINIARE IMOBIL

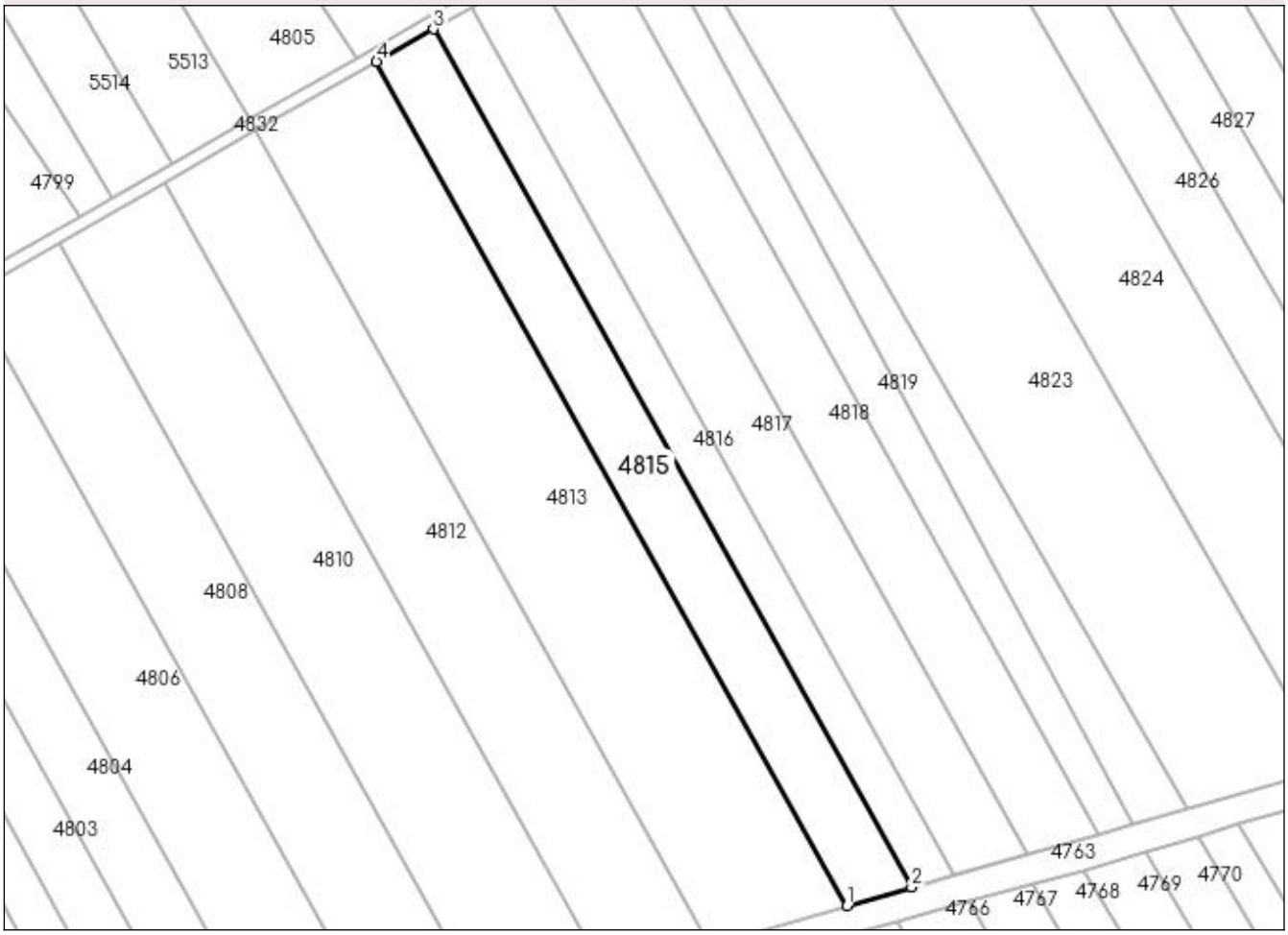

Date referitoare la teren

Crt	Categorie folosinţă	Intra vilan	Suprafaţa (mp)	Tarla	Parcelă	Nr. topo	Observaţii / Referinţe
1	arabil	NU	3.590	30	92/24	-	

Lungime Segmente
1) Valorile lungimilor segmentelor sunt obţinute din proiecţie în plan.

Punct început	X / Y	Punct sfârşit	X / Y	Lungime segment (** (m)
1	583.321,952 362.993,752	2	583.337,333 362.998,114	15.988
2	583.337,333 362.998,114	3	583.224,025 363.201,321	232.662
3	583.224,025 363.201,321	4	583.210,511 363.193,61	15.559
4	583.210,511 363.193,61	1	583.321,952 362.993,752	228.828

** Lungimile segmentelor sunt determinate în planul de proiecţie Stereo 70 şi sunt rotunjite la 1 milimetru.
*** Distanţa dintre puncte este formată din segmente cumulate ce sunt mai mici decât valoarea 1 milimetru.

DATE DESPRE IMOBILUL NR. 4816

Oficiul de Cadastru şi Publicitate Imobiliară PRAHOVA
Biroul de Cadastru şi Publicitate Imobiliară Ploieşti

A. Partea I. Descrierea imobilului

Nr. CF vechi:1357
Nr. cadastral vechi:10258

TEREN Extravilan

Adresa: Jud. Prahova

Nr. Crt	Nr cadastral Nr. topografic	Suprafaţa* (mp)	Observaţii / Referinţe
A1	20360	Din acte: 2.500 Masurata: 2.408	Sector cadastral:38 Teren neimprejmuit;

B. Partea II. Proprietari şi acte

Inscrieri privitoare la dreptul de proprietate şi alte drepturi reale		Referinţe
43104 / 25/08/2009		
Act Notarial nr. 2154, din 20/08/2009 emis de NP POPA CARMEN MARILENA;		
B5	Intabulare, drept de PROPRIETATE, dobandit prin Conventie, cota actuala 1/1, cota initiala 1/1	A1
	1) **STANESCU RAZVAN MIHAI**, necasatorit	
	OBSERVATII: pretul vanzarii este de 2.500 lei	
36894 / 16/05/2014		
Act Administrativ nr. 36894, din 19/05/2014 emis de OCPI PRAHOVA;		
B6	se noteaza repozitionarea imobilului conform documentatiei tehnice avizate	A1

C. Partea III. SARCINI .

Inscrieri privind dezmembramintele dreptului de proprietate, drepturi reale de garanţie şi sarcini	Referinţe
NU SUNT	

Anexa Nr. 1 La Partea I

Teren

Nr cadastral	Suprafaţa (mp)*	Observaţii / Referinţe
20360	Din acte: 2.500 Masurata: 2.408	

* Suprafaţa este determinată in planul de proiecţie Stereo 70.

DETALII LINIARE IMOBIL

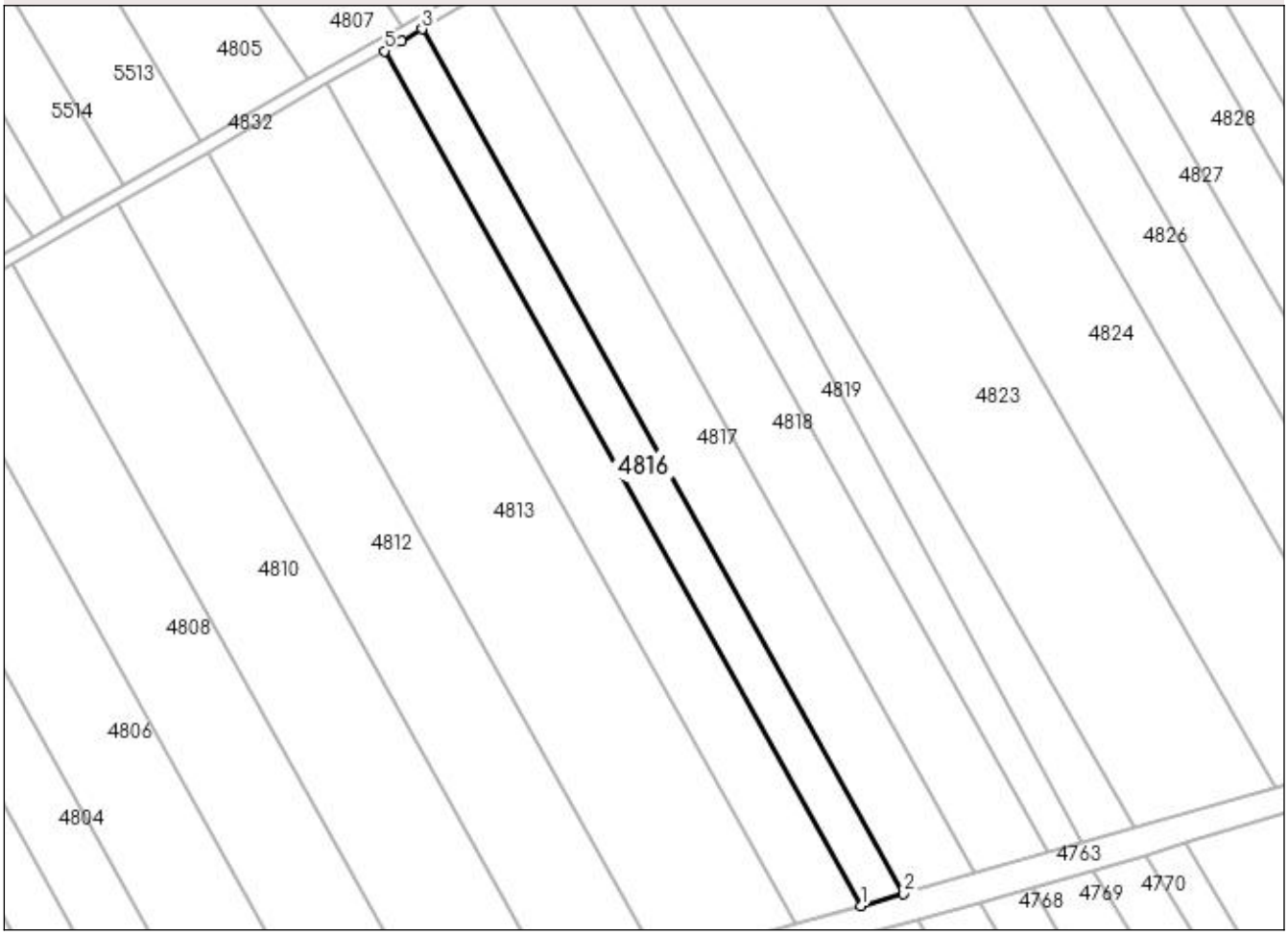

Date referitoare la teren

Crt	Categorie folosinţă	Intra vilan	Suprafaţa (mp)	Tarla	Parcelă	Nr. topo	Observaţii / Referinţe
1	arabil	NU	2.408	30	90/25	-	

Lungime Segmente
1) Valorile lungimilor segmentelor sunt obţinute din proiecţie în plan.

Punct început	X / Y	Punct sfârşit	X / Y	Lungime segment (** (m)
1	583.337,333 362.998,114	2	583.347,508 363.001,001	10.577
2	583.347,508 363.001,001	3	583.232,912 363.206,516	235.305
3	583.232,912 363.206,516	4	583.228,116 363.203,655	5.585
4	583.228,116 363.203,655	5	583.224,025 363.201,321	4.71
5	583.224,025 363.201,321	1	583.337,333 362.998,114	232.662

** Lungimile segmentelor sunt determinate în planul de proiecţie Stereo 70 şi sunt rotunjite la 1 milimetru.
*** Distanţa dintre puncte este formată din segmente cumulate ce sunt mai mici decât valoarea 1 milimetru.

DATE DESPRE IMOBILUL NR. 4817

Oficiul de Cadastru şi Publicitate Imobiliară PRAHOVA
Biroul de Cadastru şi Publicitate Imobiliară Ploieşti

A. Partea I. Descrierea imobilului

TEREN Extravilan

Adresa: Jud. Prahova

Nr. Crt	Nr cadastral Nr. topografic	Suprafaţa* (mp)	Observaţii / Referinţe
A1		4.100	Sector cadastral:38 Teren neimprejmuit;

B. Partea II. Proprietari şi acte

Inscrieri privitoare la dreptul de proprietate şi alte drepturi reale		Referinţe
/		
Act Administrativ nr. 24231, din 08/09/1994 emis de CJSDAPT PRAHOVA;		
B1	Intabulare, drept de PROPRIETATE, dobandit prin Reconstituire, cota actuala 1/1, cota initiala 1/1	A1
	1) **NEDELCU TĂNASE CONSTANTINA**, Lipsă CNP.	

C. Partea III. SARCINI .

Inscrieri privind dezmembramintele dreptului de proprietate, drepturi reale de garanţie şi sarcini	Referinţe
NU SUNT	

Anexa Nr. 1 La Partea I

Teren

Nr cadastral	Suprafaţa (mp)*	Observaţii / Referinţe
	4.100	

* Suprafaţa este determinată in planul de proiecţie Stereo 70.

DETALII LINIARE IMOBIL

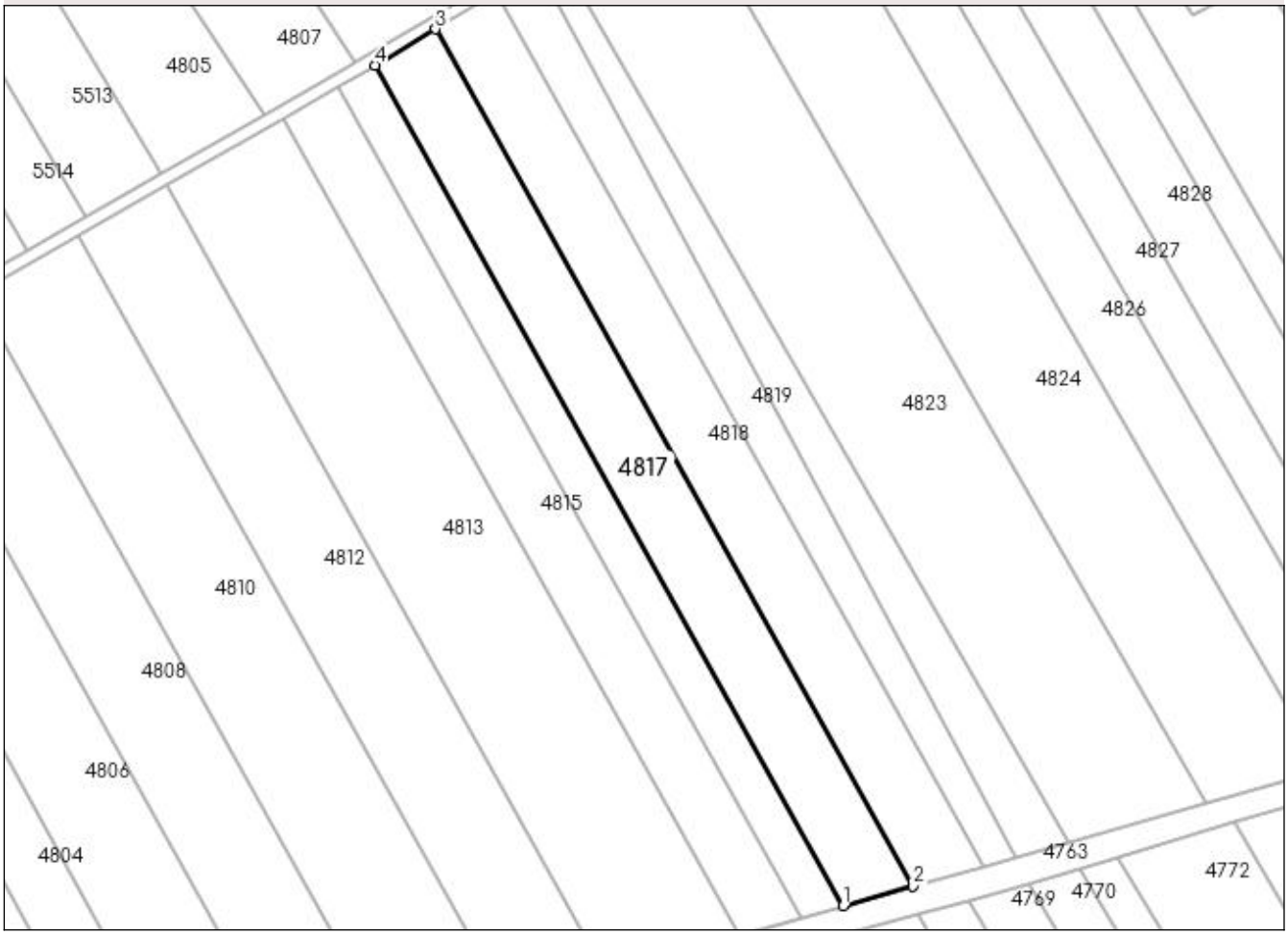

Date referitoare la teren

Crt	Categorie folosinţă	Intra vilan	Suprafaţa (mp)	Tarla	Parcelă	Nr. topo	Observaţii / Referinţe
1	arabil	NU	4.100	30	92/26	-	

Lungime Segmente
1) Valorile lungimilor segmentelor sunt obţinute din proiecţie în plan.

Punct început	X / Y	Punct sfârşit	X / Y	Lungime segment (** (m)
1	583.347,508 363.001,001	2	583.364,567 363.005,84	17.732
2	583.364,567 363.005,84	3	583.247,739 363.215,359	239.89
3	583.247,739 363.215,359	4	583.232,912 363.206,516	17.264
4	583.232,912 363.206,516	1	583.347,508 363.001,001	235.305

** Lungimile segmentelor sunt determinate în planul de proiecţie Stereo 70 şi sunt rotunjite la 1 milimetru.
*** Distanţa dintre puncte este formată din segmente cumulate ce sunt mai mici decât valoarea 1 milimetru.

DATE DESPRE IMOBILUL NR. 4818

Oficiul de Cadastru şi Publicitate Imobiliară PRAHOVA
Biroul de Cadastru şi Publicitate Imobiliară Ploieşti

A. Partea I. Descrierea imobilului

TEREN Extravilan

Adresa: Jud. Prahova

Nr. Crt	Nr cadastral Nr. topografic	Suprafaţa* (mp)	Observaţii / Referinţe
A1		4.200	Sector cadastral:38 Teren neimprejmuit;

B. Partea II. Proprietari şi acte

Inscrieri privitoare la dreptul de proprietate şi alte drepturi reale		Referinţe
/		
Act Administrativ nr. 204914, din 23/04/2009 emis de CJSDAPT PRAHOVA;		
B1	Intabulare, drept de PROPRIETATE, dobandit prin Reconstituire, cota actuala 1/1, cota initiala 1/1	A1
	1) **IONITA ANA**, Lipsă CNP. 2) **NEDELCU IOANA**, Lipsă CNP. 3) **BANITA STANA**, Lipsă CNP.	

C. Partea III. SARCINI .

Inscrieri privind dezmembramintele dreptului de proprietate, drepturi reale de garanţie şi sarcini	Referinţe
NU SUNT	

Anexa Nr. 1 La Partea I

Teren

Nr cadastral	Suprafaţa (mp)*	Observaţii / Referinţe
	4.200	

* Suprafaţa este determinată in planul de proiecţie Stereo 70.

DETALII LINIARE IMOBIL

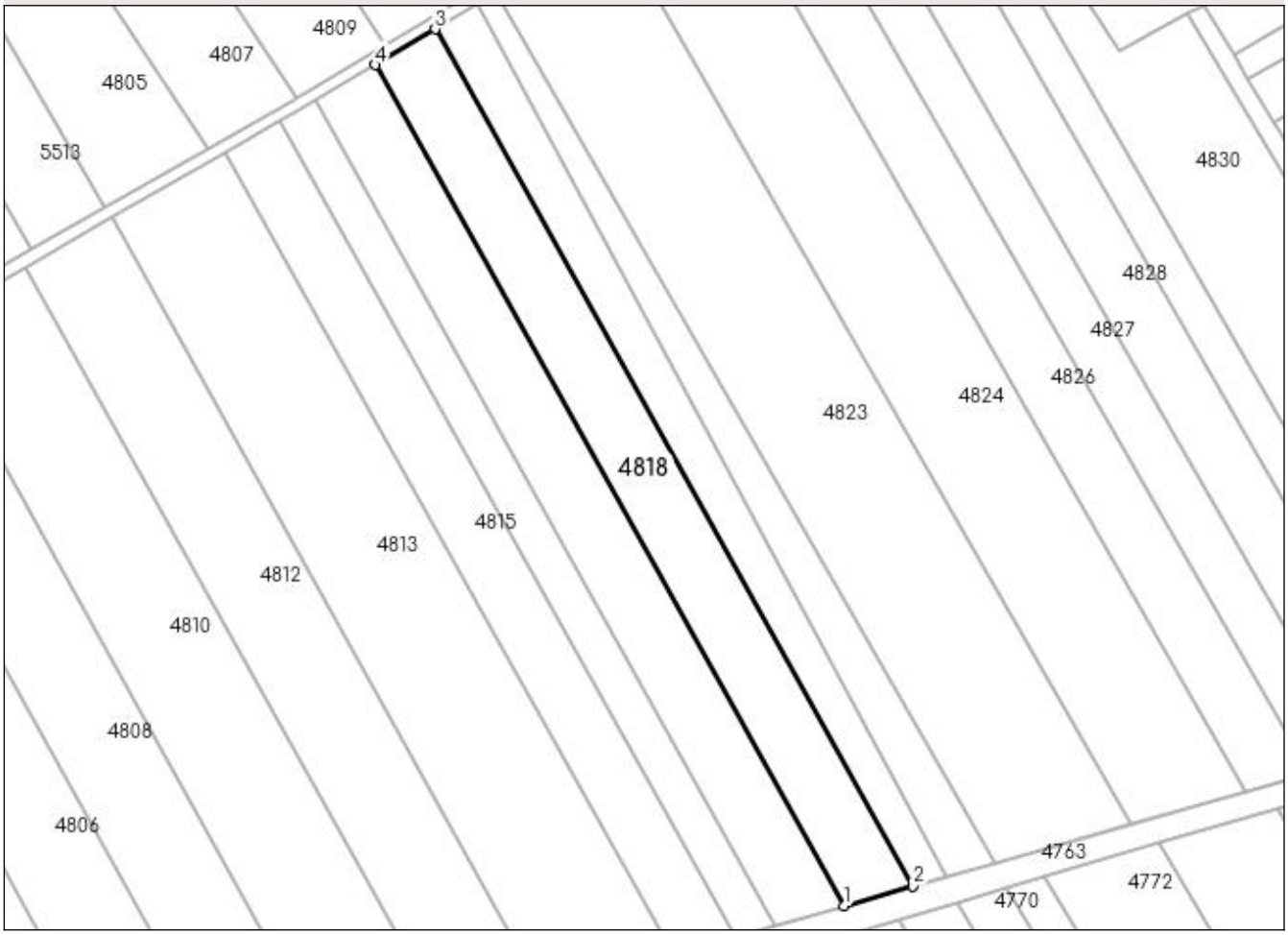

Date referitoare la teren

Crt	Categorie folosinţă	Intra vilan	Suprafaţa (mp)	Tarla	Parcelă	Nr. topo	Observaţii / Referinţe
1	arabil	NU	4.200	30	92/27	-	

Lungime Segmente
1) Valorile lungimilor segmentelor sunt obţinute din proiecţie în plan.

Punct început	X / Y	Punct sfârşit	X / Y	Lungime segment (** (m)
1	583.364,567 363.005,84	2	583.381,711 363.010,702	17.82
2	583.381,711 363.010,702	3	583.262,639 363.224,246	244.498
3	583.262,639 363.224,246	4	583.247,739 363.215,359	17.349
4	583.247,739 363.215,359	1	583.364,567 363.005,84	239.89

** Lungimile segmentelor sunt determinate în planul de proiecţie Stereo 70 şi sunt rotunjite la 1 milimetru.
*** Distanţa dintre puncte este formată din segmente cumulate ce sunt mai mici decât valoarea 1 milimetru.

DATE DESPRE IMOBILUL NR. 4819

Oficiul de Cadastru şi Publicitate Imobiliară PRAHOVA
Biroul de Cadastru şi Publicitate Imobiliară Ploieşti

A. Partea I. Descrierea imobilului

TEREN Extravilan

Adresa: Jud. Prahova

Nr. Crt	Nr cadastral Nr. topografic	Suprafaţa* (mp)	Observaţii / Referinţe
A1		2.500	Sector cadastral:38 Teren neimprejmuit;

B. Partea II. Proprietari şi acte

Inscrieri privitoare la dreptul de proprietate şi alte drepturi reale		Referinţe
/		
Act Normativ nr. 7, din 13/03/1996 emis de PARLAMENTUL ROMÂNIEI ((art.13 alin.14) Act administrativ nr 2341 din 06.03.2023);		
B1	Intabulare, drept de PROPRIETATE, dobandit prin Lege, cota actuala 1/1, cota initiala 1/1	A1
	1) **COMUNA POIENARII BURCHII**, CIF:2843647, Rezervă la dispoziția Comisiei Locale de Aplicare a Legilor Fondului Funciar.	

C. Partea III. SARCINI .

Inscrieri privind dezmembramintele dreptului de proprietate, drepturi reale de garanţie şi sarcini	Referinţe
NU SUNT	

Anexa Nr. 1 La Partea I

Teren

Nr cadastral	Suprafaţa (mp)*	Observaţii / Referinţe
	2.500	

* Suprafaţa este determinată in planul de proiecţie Stereo 70.

DETALII LINIARE IMOBIL

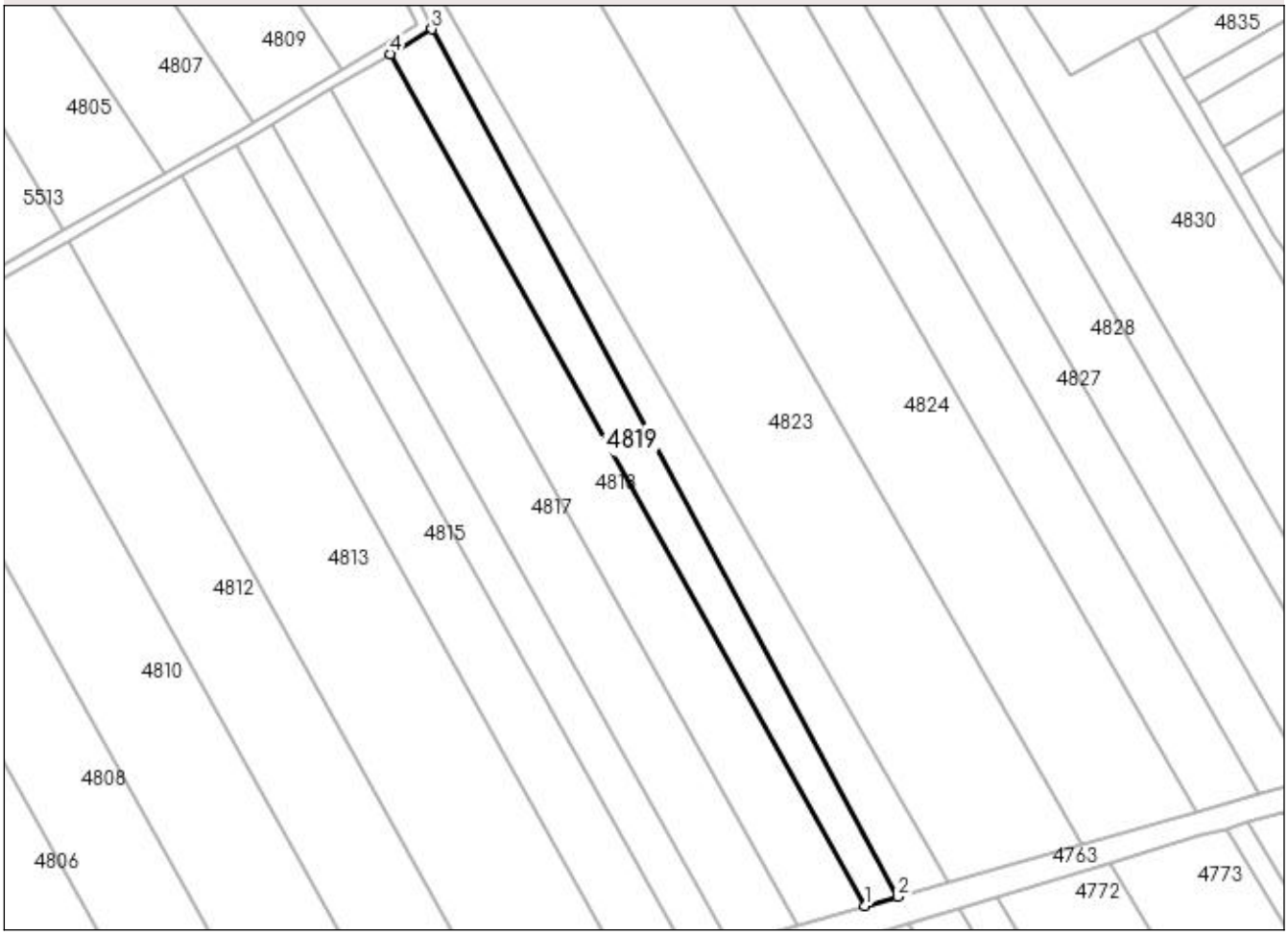

Date referitoare la teren

Crt	Categorie folosinţă	Intra vilan	Suprafaţa (mp)	Tarla	Parcelă	Nr. topo	Observaţii / Referinţe
1	arabil	NU	2.500	30	92/28	-	

Lungime Segmente
1) Valorile lungimilor segmentelor sunt obţinute din proiecţie în plan.

Punct început	X / Y	Punct sfârşit	X / Y	Lungime segment (** (m)
1	583.381,711 363.010,702	2	583.389,862 363.013,015	8.473
2	583.389,862 363.013,015	3	583.273,031 363.230,445	246.83
3	583.273,031 363.230,445	4	583.262,639 363.224,246	12.1
4	583.262,639 363.224,246	1	583.381,711 363.010,702	244.498

** Lungimile segmentelor sunt determinate în planul de proiecţie Stereo 70 şi sunt rotunjite la 1 milimetru.
*** Distanţa dintre puncte este formată din segmente cumulate ce sunt mai mici decât valoarea 1 milimetru.

DATE DESPRE IMOBILUL NR. 4820

Oficiul de Cadastru şi Publicitate Imobiliară PRAHOVA
Biroul de Cadastru şi Publicitate Imobiliară Ploieşti

A. Partea I. Descrierea imobilului

TEREN Extravilan

Adresa: Jud. Prahova

Nr. Crt	Nr cadastral Nr. topografic	Suprafaţa* (mp)	Observaţii / Referinţe
A1		1	Sector cadastral:38 Teren neimprejmuit;

Construcţii

Crt	Nr cadastral Nr. topografic	Adresa	Observaţii / Referinţe
A1.1		Jud. Prahova	Nr. niveluri:1; S. construita la sol:1 mp;

B. Partea II. Proprietari şi acte

Inscrieri privitoare la dreptul de proprietate şi alte drepturi reale		Referinţe
/		
Act Normativ nr. 213, din 17/11/1998 emis de PARLAMENTUL ROMÂNIEI;		
B1	Intabulare, drept de PROPRIETATE, dobandit prin Lege, cota actuala 1/1, cota initiala 1/1	A1, A1.1
	1) **STATUL ROMAN**, CIF:9999999999999, (domeniul public)	
Act Normativ nr. 980, din 16/12/2015 emis de GUVERNUL ROMANIEI;		
B2	Intabulare, drept de ADMINISTRARE, dobandit prin Lege, cota actuala 1/1, cota initiala 1/1	A1, A1.1
	1) **MINISTERUL ECONOMIEI,ENERGIEI ȘI MEDIULUI DE AFACERI**, CIF:24931499	
Act Administrativ nr. 9, din 07/05/2005 emis de MINISTERUL ECONOMIEI ȘI COMERȚULUI (act aditional nr. 1/10.06.2008 emis de MINISTERUL ECONOMIEI SI FINANTELOR , act aditional nr. 2/18.06.2015 emis de MINISTERUL ENERGIEI, INTEPRINDERILOR MICI SI MIJLOCII SI MEDIULUI DE AFACERI , act aditional nr. 3/10.02.2016 emis de MINISTERUL ENERGIEI , act aditional nr. 4/02.03.2017 emis de MINISTERUL ENERGIEI, actaditional nr. 5/22.10.2020 emis de MINISTERUL ECONOMIEI, ENERGIEI SI MEDIULUI DE AFACERI, act additional nr. 6/30.10.2020 emis de MINISTERUL ECONOMIEI, ENERGIEI SI MEDIULUI DE AFACERI.);		
B3	Intabulare, drept de CONCESIUNE, dobandit prin Conventie, cota actuala 1/1, cota initiala 1/1	A1, A1.1
	1) **DISTRUBUȚIE ENERGIE ELECTRICĂ ROMÂNIA S.A.** , CIF:14476722	

C. Partea III. SARCINI .

Inscrieri privind dezmembramintele dreptului de proprietate, drepturi reale de garanţie şi sarcini	Referinţe
NU SUNT	

Anexa Nr. 1 La Partea I

Teren

Nr cadastral	Suprafaţa (mp)*	Observaţii / Referinţe
	1	

* Suprafaţa este determinată in planul de proiecţie Stereo 70.

DETALII LINIARE IMOBIL

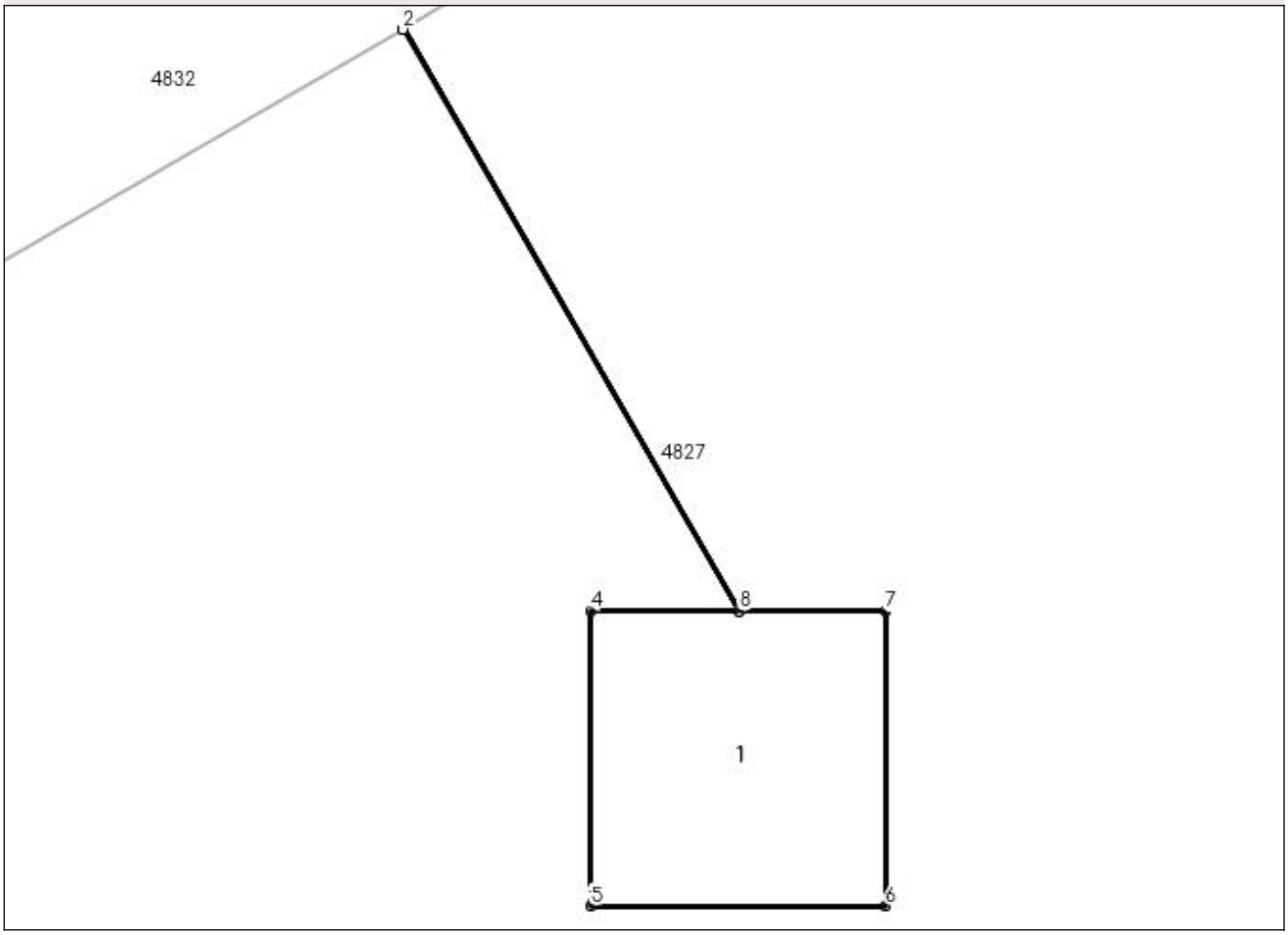

Date referitoare la teren

Crt	Categorie folosinţă	Intra vilan	Suprafaţa (mp)	Tarla	Parcelă	Nr. topo	Observaţii / Referinţe
1	curti constructii	NU	1	30	-	-	

Date referitoare la construcţii

Crt	Număr	Destinaţie construcţie	Supraf. (mp)	Situaţie juridică	Observaţii / Referinţe
A1.1		constructii industriale si edilitare	1	Cu acte	Nr. niveluri:1; S. construita la sol:1 mp;

Lungime Segmente
1) Valorile lungimilor segmentelor sunt obţinute din proiecţie în plan.

Punct început	X / Y	Punct sfârşit	X / Y	Lungime segment (** (m)
1	583.330,89 363.316,924	2	583.330,887 363.316,923	0.003
2	583.330,887 363.316,923	3	583.332,026 363.314,953	2.276
3	583.332,026 363.314,953	4	583.331,526 363.314,953	0.5

Punct început	X / Y	Punct sfârşit	X / Y	Lungime segment (** (m)
4	583.331,526 363.314,953	5	583.331,526 363.313,953	1.0
5	583.331,526 363.313,953	6	583.332,526 363.313,953	1.0
6	583.332,526 363.313,953	7	583.332,526 363.314,953	1.0
7	583.332,526 363.314,953	8	583.332,029 363.314,953	0.497
8	583.332,029 363.314,953	1	583.330,89 363.316,924	2.276

**** Lungimile segmentelor sunt determinate în planul de proiecţie Stereo 70 şi sunt rotunjite la 1 milimetru.**
***** Distanţa dintre puncte este formată din segmente cumulate ce sunt mai mici decât valoarea 1 milimetru.**

DATE DESPRE IMOBILUL NR. 4821

Oficiul de Cadastru şi Publicitate Imobiliară PRAHOVA
Biroul de Cadastru şi Publicitate Imobiliară Ploieşti

A. Partea I. Descrierea imobilului

TEREN Extravilan

Adresa: Jud. Prahova

Nr. Crt	Nr cadastral Nr. topografic	Suprafaţa* (mp)	Observaţii / Referinţe
A1		1	Sector cadastral:38 Teren neimprejmuit;

Construcţii

Crt	Nr cadastral Nr. topografic	Adresa	Observaţii / Referinţe
A1.1		Jud. Prahova	Nr. niveluri:1; S. construita la sol:1 mp;

B. Partea II. Proprietari şi acte

Inscrieri privitoare la dreptul de proprietate şi alte drepturi reale		Referinţe
/		
Act Normativ nr. 213, din 17/11/1998 emis de PARLAMENTUL ROMÂNIEI;		
B1	Intabulare, drept de PROPRIETATE, dobandit prin Lege, cota actuala 1/1, cota initiala 1/1	A1, A1.1
	1) **STATUL ROMAN**, CIF:9999999999999, (domeniul public)	
Act Normativ nr. 980, din 16/12/2015 emis de GUVERNUL ROMANIEI;		
B2	Intabulare, drept de ADMINISTRARE, dobandit prin Lege, cota actuala 1/1, cota initiala 1/1	A1, A1.1
	1) **MINISTERUL ECONOMIEI,ENERGIEI ȘI MEDIULUI DE AFACERI**, CIF:24931499	
Act Administrativ nr. 9, din 07/05/2005 emis de MINISTERUL ECONOMIEI ȘI COMERȚULUI (act aditional nr. 1/10.06.2008 emis de MINISTERUL ECONOMIEI SI FINANTELOR , act aditional nr. 2/18.06.2015 emis de MINISTERUL ENERGIEI, INTEPRINDERILOR MICI SI MIJLOCII SI MEDIULUI DE AFACERI , act aditional nr. 3/10.02.2016 emis de MINISTERUL ENERGIEI , act aditional nr. 4/02.03.2017 emis de MINISTERUL ENERGIEI, actaditional nr. 5/22.10.2020 emis de MINISTERUL ECONOMIEI, ENERGIEI SI MEDIULUI DE AFACERI, act additional nr. 6/30.10.2020 emis de MINISTERUL ECONOMIEI, ENERGIEI SI MEDIULUI DE AFACERI.);		
B3	Intabulare, drept de CONCESIUNE, dobandit prin Conventie, cota actuala 1/1, cota initiala 1/1	A1, A1.1
	1) **DISTRUBUȚIE ENERGIE ELECTRICĂ ROMÂNIA S.A.** , CIF:14476722	

C. Partea III. SARCINI .

Inscrieri privind dezmembramintele dreptului de proprietate, drepturi reale de garanţie şi sarcini	Referinţe
NU SUNT	

Anexa Nr. 1 La Partea I

Teren

Nr cadastral	Suprafaţa (mp)*	Observaţii / Referinţe
	1	

* Suprafaţa este determinată in planul de proiecţie Stereo 70.

DETALII LINIARE IMOBIL

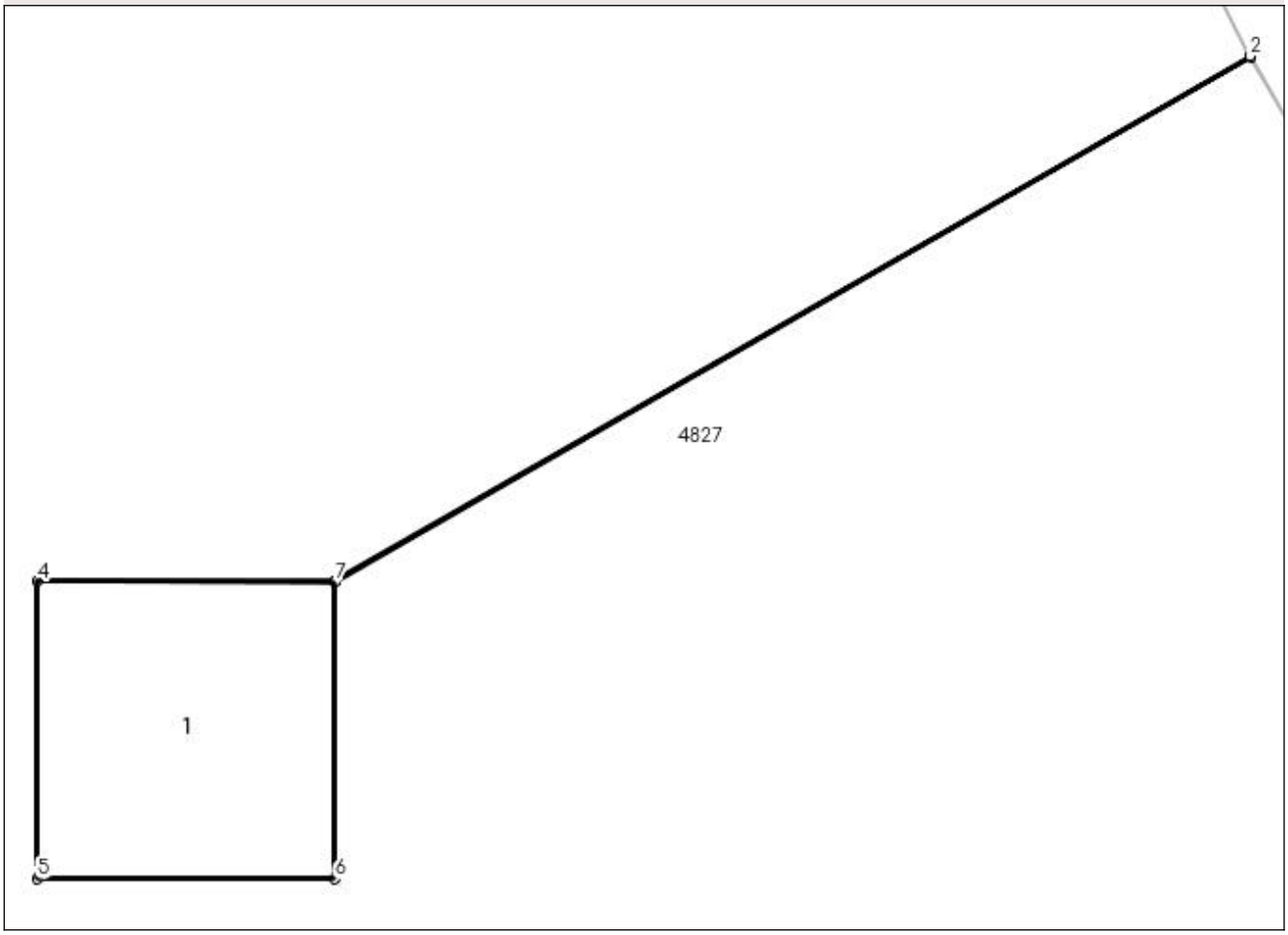

Date referitoare la teren

Crt	Categorie folosinţă	Intra vilan	Suprafaţa (mp)	Tarla	Parcelă	Nr. topo	Observaţii / Referinţe
1	curti constructii	NU	1	30	-	-	

Date referitoare la construcţii

Crt	Număr	Destinaţie construcţie	Supraf. (mp)	Situaţie juridică	Observaţii / Referinţe
A1.1		constructii industriale si edilitare	1	Cu acte	Nr. niveluri:1; S. construita la sol:1 mp;

Lungime Segmente
1) Valorile lungimilor segmentelor sunt obţinute din proiecţie în plan.

Punct început	X / Y	Punct sfârşit	X / Y	Lungime segment (** (m)
1	583.338,336 363.312,171	2	583.338,335 363.312,174	0.003
2	583.338,335 363.312,174	3	583.335,257 363.310,409	3.548
3	583.335,257 363.310,409	4	583.334,257 363.310,409	1.0

Punct început	X / Y	Punct sfârşit	X / Y	Lungime segment (** (m)
4	583.334,257 363.310,409	5	583.334,257 363.309,409	1.0
5	583.334,257 363.309,409	6	583.335,257 363.309,409	1.0
6	583.335,257 363.309,409	7	583.335,257 363.310,406	0.997
7	583.335,257 363.310,406	1	583.338,336 363.312,171	3.549

** Lungimile segmentelor sunt determinate în planul de proiecţie Stereo 70 şi sunt rotunjite la 1 milimetru.
*** Distanţa dintre puncte este formată din segmente cumulate ce sunt mai mici decât valoarea 1 milimetru.

DATE DESPRE IMOBILUL NR. 4822

Oficiul de Cadastru şi Publicitate Imobiliară PRAHOVA
Biroul de Cadastru şi Publicitate Imobiliară Ploieşti

A. Partea I. Descrierea imobilului

TEREN Extravilan

Adresa: Jud. Prahova

Nr. Crt	Nr cadastral Nr. topografic	Suprafaţa* (mp)	Observaţii / Referinţe
A1		2.500	Sector cadastral:38 Teren neimprejmuit;

B. Partea II. Proprietari şi acte

Inscrieri privitoare la dreptul de proprietate şi alte drepturi reale		Referinţe
/		
Act Administrativ nr. 20612, din 24/08/1994 emis de CJSDAPT PRAHOVA;		
B1	Intabulare, drept de PROPRIETATE, dobandit prin Reconstituire, cota actuala 1/1, cota initiala 1/1	A1
	1) **BUCURESTEANU ION ALEXANDRU**, Lipsă CNP.	

C. Partea III. SARCINI .

Inscrieri privind dezmembramintele dreptului de proprietate, drepturi reale de garanţie şi sarcini	Referinţe
NU SUNT	

Anexa Nr. 1 La Partea I

Teren

Nr cadastral	Suprafaţa (mp)*	Observaţii / Referinţe
	2.500	

* Suprafaţa este determinată in planul de proiecţie Stereo 70.

DETALII LINIARE IMOBIL



Date referitoare la teren

Crt	Categorie folosinţă	Intra vilan	Suprafaţa (mp)	Tarla	Parcelă	Nr. topo	Observaţii / Referinţe
1	arabil	NU	2.500	30	92/29	-	

Lungime Segmente

1) Valorile lungimilor segmentelor sunt obţinute din proiecţie în plan.

Punct început	X / Y	Punct sfârşit	X / Y	Lungime segment (** (m)
1	583.389,862 363.013,015	2	583.402,46 363.016,588	13.095
2	583.402,46 363.016,588	3	583.260,119 363.264,802	286.131
3	583.260,119 363.264,802	4	583.260,118 363.264,805	0.003
4	583.260,118 363.264,805	5	583.255,296 363.273,214	9.693
5	583.255,296 363.273,214	6	583.253,466 363.272,156	2.114

Punct început	X / Y	Punct sfârşit	X / Y	Lungime segment (** (m)
6	583.253,466 363.272,156	7	583.266,031 363.245,162	29.775
7	583.266,031 363.245,162	8	583.273,031 363.230,445	16.297
8	583.273,031 363.230,445	1	583.389,862 363.013,015	246.83

** Lungimile segmentelor sunt determinate în planul de proiecţie Stereo 70 şi sunt rotunjite la 1 milimetru.
*** Distanţa dintre puncte este formată din segmente cumulate ce sunt mai mici decât valoarea 1 milimetru.

DATE DESPRE IMOBILUL NR. 4823

Oficiul de Cadastru şi Publicitate Imobiliară PRAHOVA
Biroul de Cadastru şi Publicitate Imobiliară Ploieşti

A. Partea I. Descrierea imobilului

TEREN Extravilan

Adresa: Jud. Prahova

Nr. Crt	Nr cadastral Nr. topografic	Suprafaţa* (mp)	Observaţii / Referinţe
A1		10.200	Sector cadastral:38 Teren neimprejmuit;

B. Partea II. Proprietari şi acte

Inscrieri privitoare la dreptul de proprietate şi alte drepturi reale		Referinţe
/		
Act Administrativ nr. 28832, din 25/10/1994 emis de CJSDAPT PRAHOVA;		
B1	Intabulare, drept de PROPRIETATE, dobandit prin Reconstituire, cota actuala 1/1, cota initiala 1/1	A1
	1) **CODALBU ION GHEORGHE**, Lipsă CNP.	

C. Partea III. SARCINI .

Inscrieri privind dezmembramintele dreptului de proprietate, drepturi reale de garanţie şi sarcini	Referinţe
NU SUNT	

Anexa Nr. 1 La Partea I

Teren

Nr cadastral	Suprafaţa (mp)*	Observaţii / Referinţe
	10.200	

* Suprafaţa este determinată in planul de proiecţie Stereo 70.

DETALII LINIARE IMOBIL

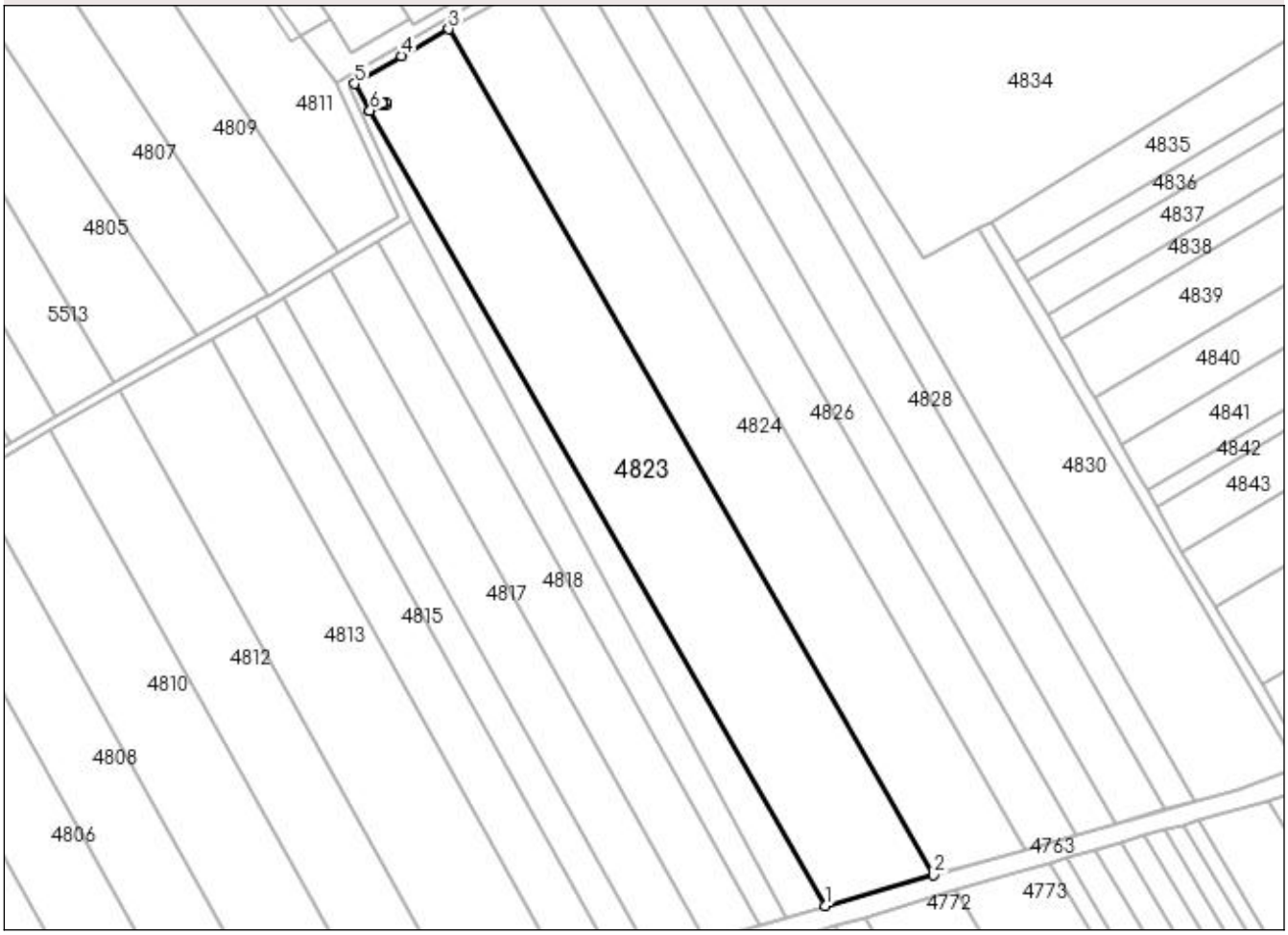

Date referitoare la teren

Crt	Categorie folosinţă	Intra vilan	Suprafaţa (mp)	Tarla	Parcelă	Nr. topo	Observaţii / Referinţe
1	arabil	NU	10.200	30	-	-	

Lungime Segmente
1) Valorile lungimilor segmentelor sunt obţinute din proiecţie în plan.

Punct început	X / Y	Punct sfârşit	X / Y	Lungime segment (** (m)
1	583.402,46 363.016,588	2	583.436,156 363.026,146	35.025
2	583.436,156 363.026,146	3	583.284,717 363.290,227	304.422
3	583.284,717 363.290,227	4	583.270,071 363.281,828	16.883
4	583.270,071 363.281,828	5	583.255,296 363.273,214	17.103
5	583.255,296 363.273,214	6	583.260,118 363.264,805	9.693

Punct început	X / Y	Punct sfârşit	X / Y	Lungime segment (** (m)
6	583.260,118 363.264,805	7	583.263,976 363.267,017	4.447
7	583.263,976 363.267,017	8	583.263,976 363.267,514	0.497
8	583.263,976 363.267,514	9	583.264,976 363.267,514	1.0
9	583.264,976 363.267,514	10	583.264,976 363.266,514	1.0
10	583.264,976 363.266,514	11	583.263,976 363.266,514	1.0
11	583.263,976 363.266,514	12	583.263,976 363.267,014	0.5
12	583.263,976 363.267,014	13	583.260,119 363.264,802	4.446
13	583.260,119 363.264,802	1	583.402,46 363.016,588	286.131

**** Lungimile segmentelor sunt determinate în planul de proiecţie Stereo 70 şi sunt rotunjite la 1 milimetru.**
***** Distanţa dintre puncte este formată din segmente cumulate ce sunt mai mici decât valoarea 1 milimetru.**

DATE DESPRE IMOBILUL NR. 4824

Oficiul de Cadastru şi Publicitate Imobiliară PRAHOVA
Biroul de Cadastru şi Publicitate Imobiliară Ploiești

A. Partea I. Descrierea imobilului

TEREN Extravilan

Adresa: Jud. Prahova

Nr. Crt	Nr cadastral Nr. topografic	Suprafaţa* (mp)	Observaţii / Referinţe
A1		8.900	Sector cadastral:38 Teren neimprejmuit;

B. Partea II. Proprietari şi acte

Inscrieri privitoare la dreptul de proprietate şi alte drepturi reale		Referinţe
/		
Act Administrativ nr. 28851, din 14/11/1994 emis de CJSDAPT PRAHOVA;		
B1	Intabulare, drept de PROPRIETATE, dobandit prin Reconstituire, cota actuala 1/1, cota initiala 1/1	A1
	1) **CODALBU ION GHEORGHE**, Lipsă CNP.	

C. Partea III. SARCINI .

Inscrieri privind dezmembramintele dreptului de proprietate, drepturi reale de garanţie şi sarcini	Referinţe
NU SUNT	

Anexa Nr. 1 La Partea I

Teren

Nr cadastral	Suprafaţa (mp)*	Observaţii / Referinţe
	8.900	

* Suprafaţa este determinată in planul de proiecţie Stereo 70.

DETALII LINIARE IMOBIL

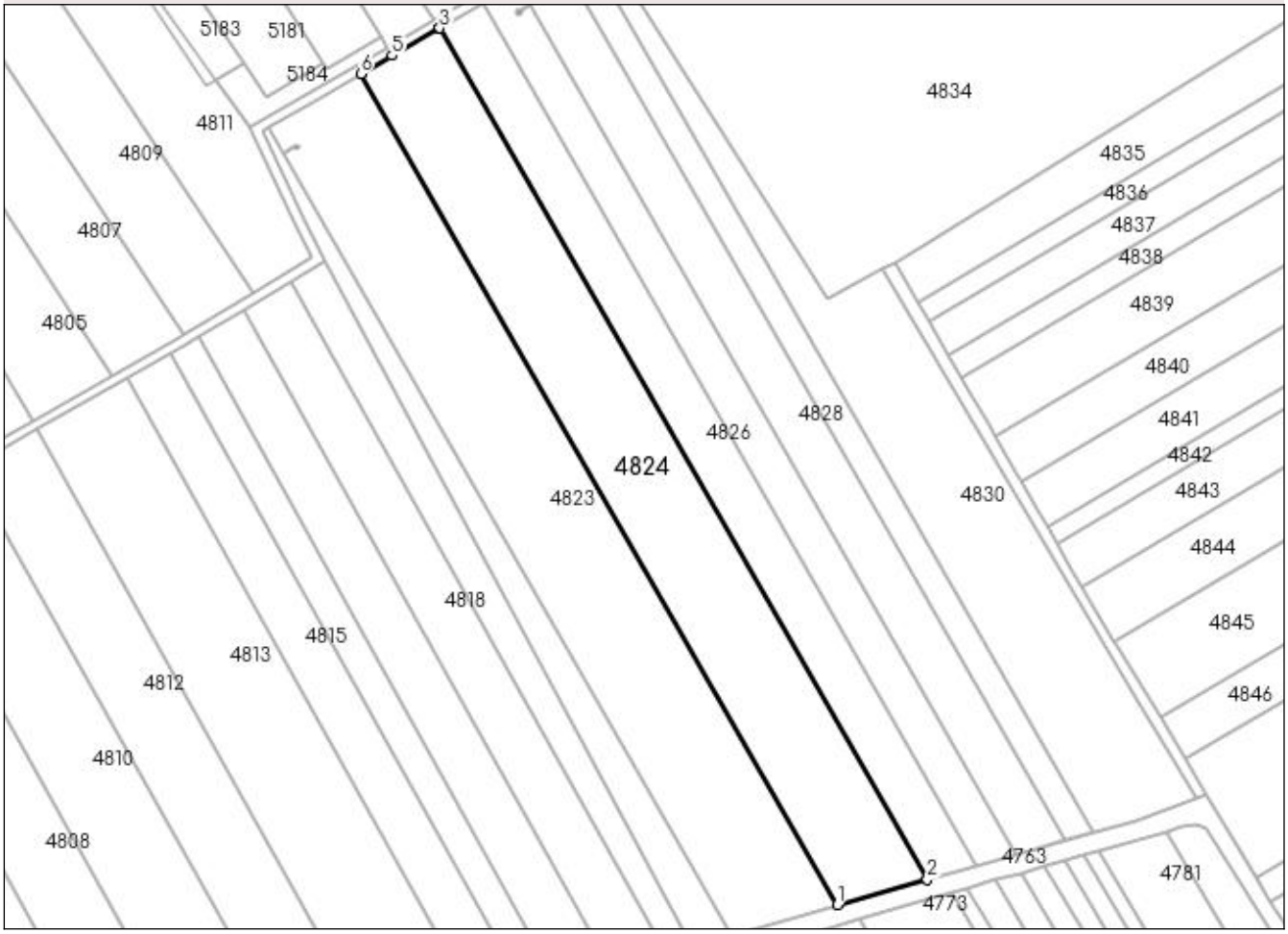

Date referitoare la teren

Crt	Categorie folosinţă	Intra vilan	Suprafaţa (mp)	Tarla	Parcelă	Nr. topo	Observaţii / Referinţe
1	arabil	NU	8.900	30	92/31	-	

Lungime Segmente

1) Valorile lungimilor segmentelor sunt obţinute din proiecţie în plan.

Punct început	X / Y	Punct sfârşit	X / Y	Lungime segment (** (m)
1	583.436,156 363.026,146	2	583.464,799 363.034,271	29.773
2	583.464,799 363.034,271	3	583.309,726 363.304,689	311.727
3	583.309,726 363.304,689	4	583.309,572 363.304,6	0.178
4	583.309,572 363.304,6	5	583.294,657 363.295,975	17.229
5	583.294,657 363.295,975	6	583.284,717 363.290,227	11.482

Punct început	X / Y	Punct sfârşit	X / Y	Lungime segment (** (m)
6	583.284,717 363.290,227	1	583.436,156 363.026,146	304.422

** Lungimile segmentelor sunt determinate în planul de proiecţie Stereo 70 şi sunt rotunjite la 1 milimetru.
*** Distanţa dintre puncte este formată din segmente cumulate ce sunt mai mici decât valoarea 1 milimetru.

DATE DESPRE IMOBILUL NR. 4825

Oficiul de Cadastru şi Publicitate Imobiliară PRAHOVA
Biroul de Cadastru şi Publicitate Imobiliară Ploieşti

A. Partea I. Descrierea imobilului

TEREN Extravilan

Adresa: Jud. Prahova

Nr. Crt	Nr cadastral Nr. topografic	Suprafaţa* (mp)	Observaţii / Referinţe
A1		1	Sector cadastral:38 Teren neimprejmuit;

Construcţii

Crt	Nr cadastral Nr. topografic	Adresa	Observaţii / Referinţe
A1.1		Jud. Prahova	Nr. niveluri:1; S. construita la sol:1 mp;

B. Partea II. Proprietari şi acte

Inscrieri privitoare la dreptul de proprietate şi alte drepturi reale		Referinţe
/		
Act Normativ nr. 213, din 17/11/1998 emis de PARLAMENTUL ROMÂNIEI;		
B1	Intabulare, drept de PROPRIETATE, dobandit prin Lege, cota actuala 1/1, cota initiala 1/1	A1, A1.1
	1) **STATUL ROMAN**, CIF:9999999999999, (domeniul public)	
Act Normativ nr. 980, din 16/12/2015 emis de GUVERNUL ROMANIEI;		
B2	Intabulare, drept de ADMINISTRARE, dobandit prin Lege, cota actuala 1/1, cota initiala 1/1	A1, A1.1
	1) **MINISTERUL ECONOMIEI,ENERGIEI ȘI MEDIULUI DE AFACERI**, CIF:24931499	
Act Administrativ nr. 9, din 07/05/2005 emis de MINISTERUL ECONOMIEI ȘI COMERȚULUI (act aditional nr. 1/10.06.2008 emis de MINISTERUL ECONOMIEI SI FINANTELOR , act aditional nr. 2/18.06.2015 emis de MINISTERUL ENERGIEI, INTEPRINDERILOR MICI SI MIJLOCII SI MEDIULUI DE AFACERI , act aditional nr. 3/10.02.2016 emis de MINISTERUL ENERGIEI , act aditional nr. 4/02.03.2017 emis de MINISTERUL ENERGIEI, actaditional nr. 5/22.10.2020 emis de MINISTERUL ECONOMIEI, ENERGIEI SI MEDIULUI DE AFACERI, act additional nr. 6/30.10.2020 emis de MINISTERUL ECONOMIEI, ENERGIEI SI MEDIULUI DE AFACERI.);		
B3	Intabulare, drept de CONCESIUNE, dobandit prin Conventie, cota actuala 1/1, cota initiala 1/1	A1, A1.1
	1) **DISTRUBUȚIE ENERGIE ELECTRICĂ ROMÂNIA S.A.** , CIF:14476722	

C. Partea III. SARCINI .

Inscrieri privind dezmembramintele dreptului de proprietate, drepturi reale de garanţie şi sarcini	Referinţe
NU SUNT	

Anexa Nr. 1 La Partea I

Teren

Nr cadastral	Suprafaţa (mp)*	Observaţii / Referinţe
	1	

* Suprafaţa este determinată in planul de proiecţie Stereo 70.

DETALII LINIARE IMOBIL

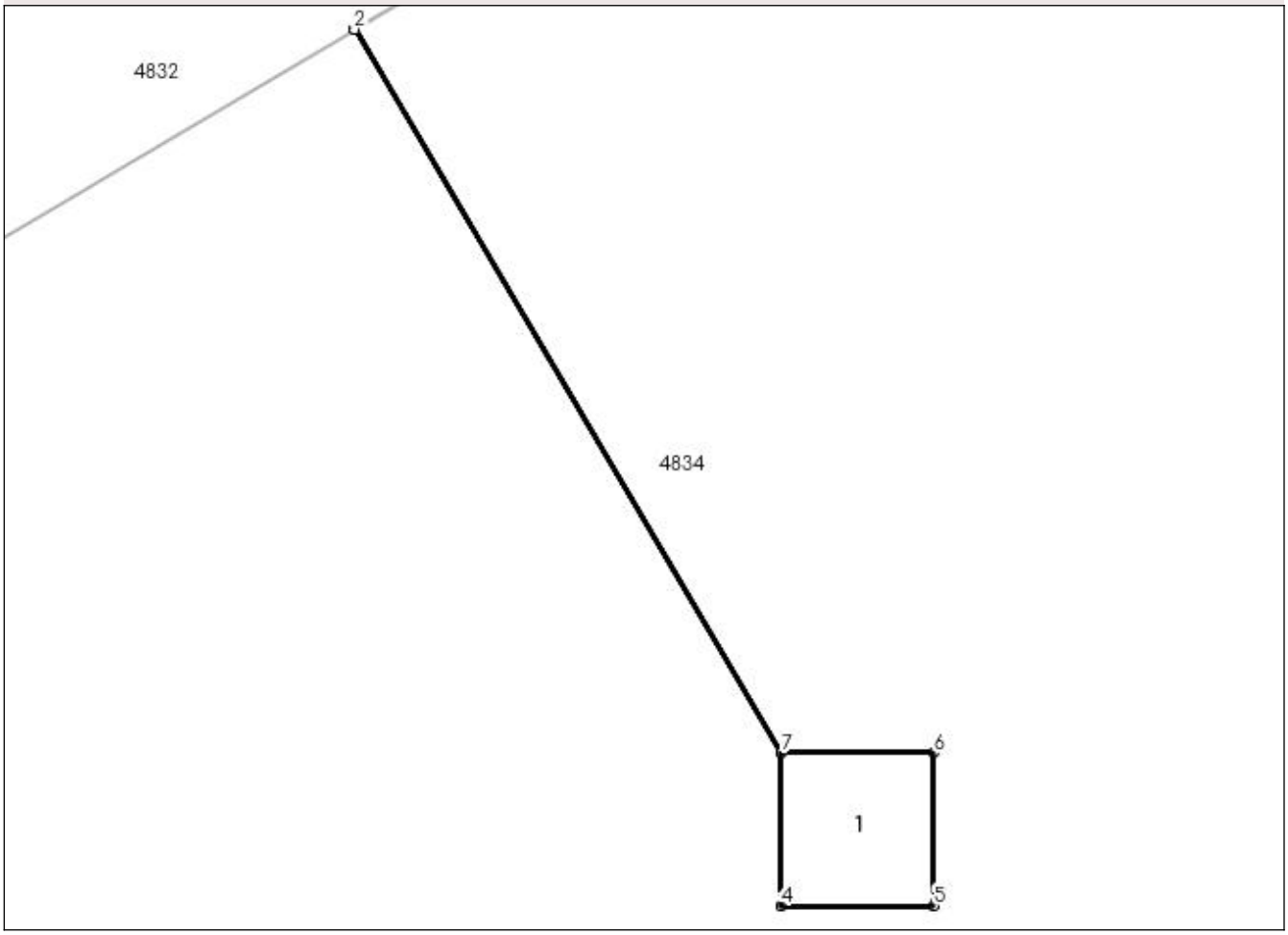

Date referitoare la teren

Crt	Categorie folosinţă	Intra vilan	Suprafaţa (mp)	Tarla	Parcelă	Nr. topo	Observaţii / Referinţe
1	curti constructii	NU	1	30	-	-	

Date referitoare la construcţii

Crt	Număr	Destinaţie construcţie	Supraf. (mp)	Situaţie juridică	Observaţii / Referinţe
A1.1		constructii industriale si edilitare	1	Cu acte	Nr. niveluri:1; S. construita la sol:1 mp;

Lungime Segmente
1) Valorile lungimilor segmentelor sunt obţinute din proiecţie în plan.

Punct început	X / Y	Punct sfârşit	X / Y	Lungime segment (** (m)
1	583.400,174 363.357,534	2	583.400,172 363.357,532	0.003
2	583.400,172 363.357,532	3	583.402,961 363.352,805	5.488
3	583.402,961 363.352,805	4	583.402,961 363.351,805	1.0

Punct început	X / Y	Punct sfârşit	X / Y	Lungime segment (** (m)
4	583.402,961 363.351,805	5	583.403,961 363.351,805	1.0
5	583.403,961 363.351,805	6	583.403,961 363.352,805	1.0
6	583.403,961 363.352,805	7	583.402,964 363.352,805	0.997
7	583.402,964 363.352,805	1	583.400,174 363.357,534	5.491

** Lungimile segmentelor sunt determinate în planul de proiecţie Stereo 70 şi sunt rotunjite la 1 milimetru.
*** Distanţa dintre puncte este formată din segmente cumulate ce sunt mai mici decât valoarea 1 milimetru.

DATE DESPRE IMOBILUL NR. 4826

Oficiul de Cadastru şi Publicitate Imobiliară PRAHOVA
Biroul de Cadastru şi Publicitate Imobiliară Ploieşti

A. Partea I. Descrierea imobilului

TEREN Extravilan

Adresa: Jud. Prahova

Nr. Crt	Nr cadastral Nr. topografic	Suprafaţa* (mp)	Observaţii / Referinţe
A1		5.000	Sector cadastral:38 Teren neimprejmuit;

B. Partea II. Proprietari şi acte

Inscrieri privitoare la dreptul de proprietate şi alte drepturi reale		Referinţe
/		
Act Administrativ nr. 18725, din 08/06/1994 emis de CJSDAPT PRAHOVA;		
B1	Intabulare, drept de PROPRIETATE, dobandit prin Reconstituire, cota actuala 1/1, cota initiala 1/1	A1
	1) **CODALBU DUMITRU IOANA**, Lipsă CNP.	

C. Partea III. SARCINI .

Inscrieri privind dezmembramintele dreptului de proprietate, drepturi reale de garanţie şi sarcini	Referinţe
NU SUNT	

Anexa Nr. 1 La Partea I

Teren

Nr cadastral	Suprafaţa (mp)*	Observaţii / Referinţe
	5.000	

* Suprafaţa este determinată in planul de proiecţie Stereo 70.

DETALII LINIARE IMOBIL

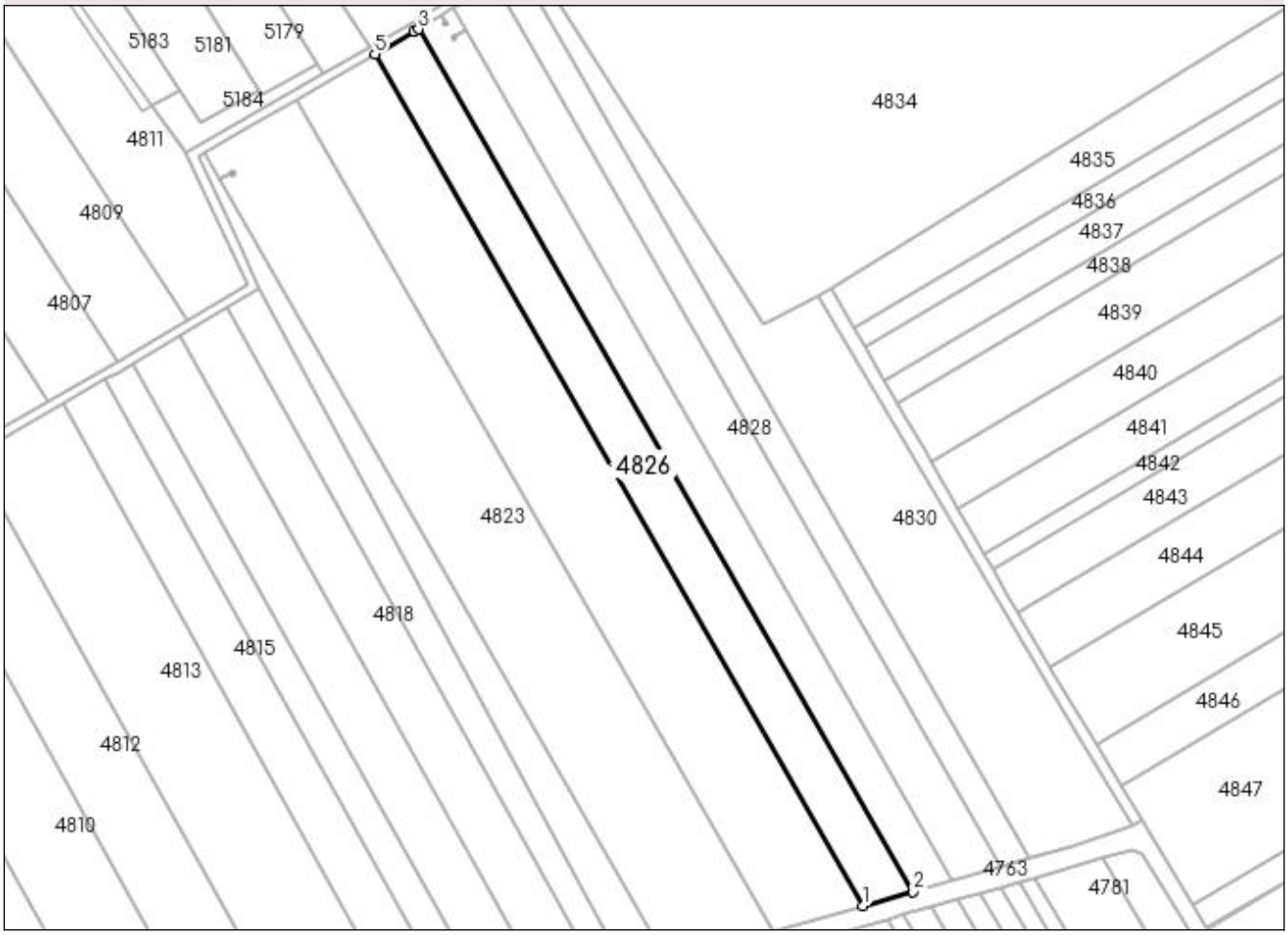

Date referitoare la teren

Crt	Categorie folosinţă	Intra vilan	Suprafaţa (mp)	Tarla	Parcelă	Nr. topo	Observaţii / Referinţe
1	arabil	NU	5.000	30	92/32	-	

Lungime Segmente

1) Valorile lungimilor segmentelor sunt obţinute din proiecţie în plan.

Punct început	X / Y	Punct sfârşit	X / Y	Lungime segment (** (m)
1	583.464,799 363.034,271	2	583.480,6 363.038,753	16.424
2	583.480,6 363.038,753	3	583.323,523 363.312,666	315.755
3	583.323,523 363.312,666	4	583.322,039 363.311,809	1.714
4	583.322,039 363.311,809	5	583.309,726 363.304,689	14.223
5	583.309,726 363.304,689	1	583.464,799 363.034,271	311.727

** Lungimile segmentelor sunt determinate în planul de proiecţie Stereo 70 şi sunt rotunjite la 1 milimetru.
*** Distanţa dintre puncte este formată din segmente cumulate ce sunt mai mici decât valoarea 1 milimetru.

DATE DESPRE IMOBILUL NR. 4827

Oficiul de Cadastru şi Publicitate Imobiliară PRAHOVA
Biroul de Cadastru şi Publicitate Imobiliară Ploieşti

A. Partea I. Descrierea imobilului

TEREN Extravilan

Adresa: Jud. Prahova

Nr. Crt	Nr cadastral Nr. topografic	Suprafaţa* (mp)	Observaţii / Referinţe
A1		4.000	Sector cadastral:38 Teren neimprejmuit;

B. Partea II. Proprietari şi acte

Inscrieri privitoare la dreptul de proprietate şi alte drepturi reale		Referinţe
/		
Act Administrativ nr. 18756, din 14/06/1994 emis de CJSDAPT PRAHOVA;		
B1	Intabulare, drept de PROPRIETATE, dobandit prin Reconstituire, cota actuala 1/1, cota initiala 1/1	A1
	1) **MANEA CĂLIN ELENA**, Lipsă CNP.	

C. Partea III. SARCINI .

Inscrieri privind dezmembramintele dreptului de proprietate, drepturi reale de garanţie şi sarcini	Referinţe
NU SUNT	

Anexa Nr. 1 La Partea I

Teren

Nr cadastral	Suprafaţa (mp)*	Observaţii / Referinţe
	4.000	

* Suprafaţa este determinată in planul de proiecţie Stereo 70.

DETALII LINIARE IMOBIL

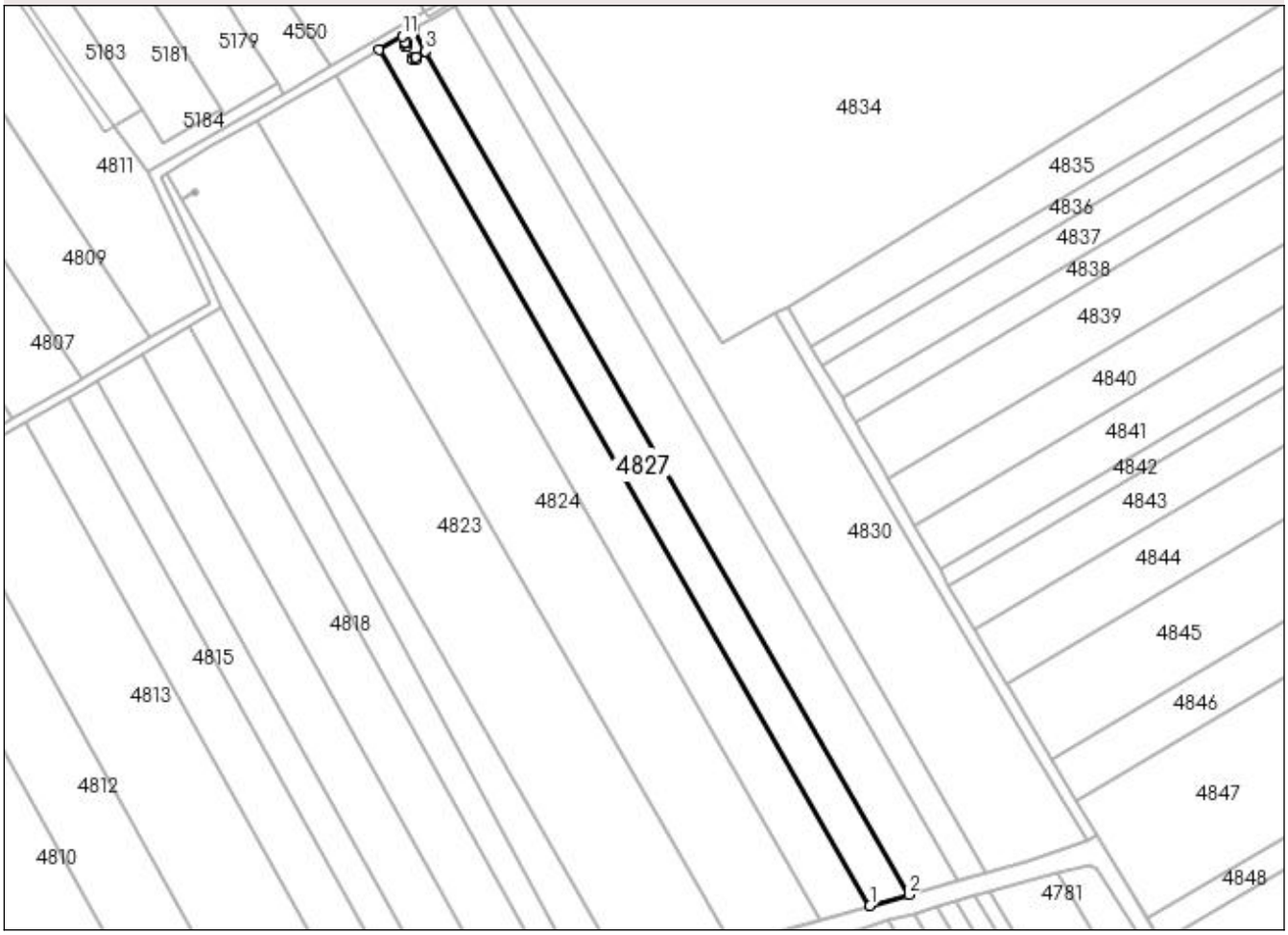

Date referitoare la teren

Crt	Categorie folosinţă	Intra vilan	Suprafaţa (mp)	Tarla	Parcelă	Nr. topo	Observaţii / Referinţe
1	arabil	NU	4.000	30	-	-	

Lungime Segmente

1) Valorile lungimilor segmentelor sunt obţinute din proiecţie în plan.

Punct început	X / Y	Punct sfârşit	X / Y	Lungime segment (** (m)
1	583.480,6 363.038,753	2	583.493,097 363.042,298	12.99
2	583.493,097 363.042,298	3	583.338,336 363.312,171	311.099
3	583.338,336 363.312,171	4	583.335,257 363.310,406	3.549
4	583.335,257 363.310,406	5	583.335,257 363.309,409	0.997
5	583.335,257 363.309,409	6	583.334,257 363.309,409	1.0

Punct început	X / Y	Punct sfârşit	X / Y	Lungime segment (** (m)
6	583.334,257 363.309,409	7	583.334,257 363.310,409	1.0
7	583.334,257 363.310,409	8	583.335,257 363.310,409	1.0
8	583.335,257 363.310,409	9	583.338,335 363.312,174	3.548
9	583.338,335 363.312,174	10	583.334,689 363.319,252	7.962
10	583.334,689 363.319,252	11	583.330,89 363.316,924	4.456
11	583.330,89 363.316,924	12	583.332,029 363.314,953	2.276
12	583.332,029 363.314,953	13	583.332,526 363.314,953	0.497
13	583.332,526 363.314,953	14	583.332,526 363.313,953	1.0
14	583.332,526 363.313,953	15	583.331,526 363.313,953	1.0
15	583.331,526 363.313,953	16	583.331,526 363.314,953	1.0
16	583.331,526 363.314,953	17	583.332,026 363.314,953	0.5
17	583.332,026 363.314,953	18	583.330,887 363.316,923	2.276
18	583.330,887 363.316,923	19	583.323,523 363.312,666	8.506
19	583.323,523 363.312,666	1	583.480,6 363.038,753	315.755

**** Lungimile segmentelor sunt determinate în planul de proiecţie Stereo 70 şi sunt rotunjite la 1 milimetru.**
***** Distanţa dintre puncte este formată din segmente cumulate ce sunt mai mici decât valoarea 1 milimetru.**

DATE DESPRE IMOBILUL NR. 4828

Oficiul de Cadastru şi Publicitate Imobiliară PRAHOVA
Biroul de Cadastru şi Publicitate Imobiliară Ploieşti

A. Partea I. Descrierea imobilului

TEREN Extravilan

Adresa: Jud. Prahova

Nr. Crt	Nr cadastral Nr. topografic	Suprafaţa* (mp)	Observaţii / Referinţe
A1		5.000	Sector cadastral:38 Teren neimprejmuit;

B. Partea II. Proprietari şi acte

Inscrieri privitoare la dreptul de proprietate şi alte drepturi reale		Referinţe
/		
Act Administrativ nr. 28842, din 25/10/1994 emis de CJSDAPT PRAHOVA;		
B1	Intabulare, drept de PROPRIETATE, dobandit prin Reconstituire, cota actuala 1/1, cota initiala 1/1	A1
	1) **COSTACHE IOANA**, Lipsă CNP.	

C. Partea III. SARCINI .

Inscrieri privind dezmembramintele dreptului de proprietate, drepturi reale de garanţie şi sarcini	Referinţe
NU SUNT	

Anexa Nr. 1 La Partea I

Teren

Nr cadastral	Suprafaţa (mp)*	Observaţii / Referinţe
	5.000	

* Suprafaţa este determinată in planul de proiecţie Stereo 70.

DETALII LINIARE IMOBIL

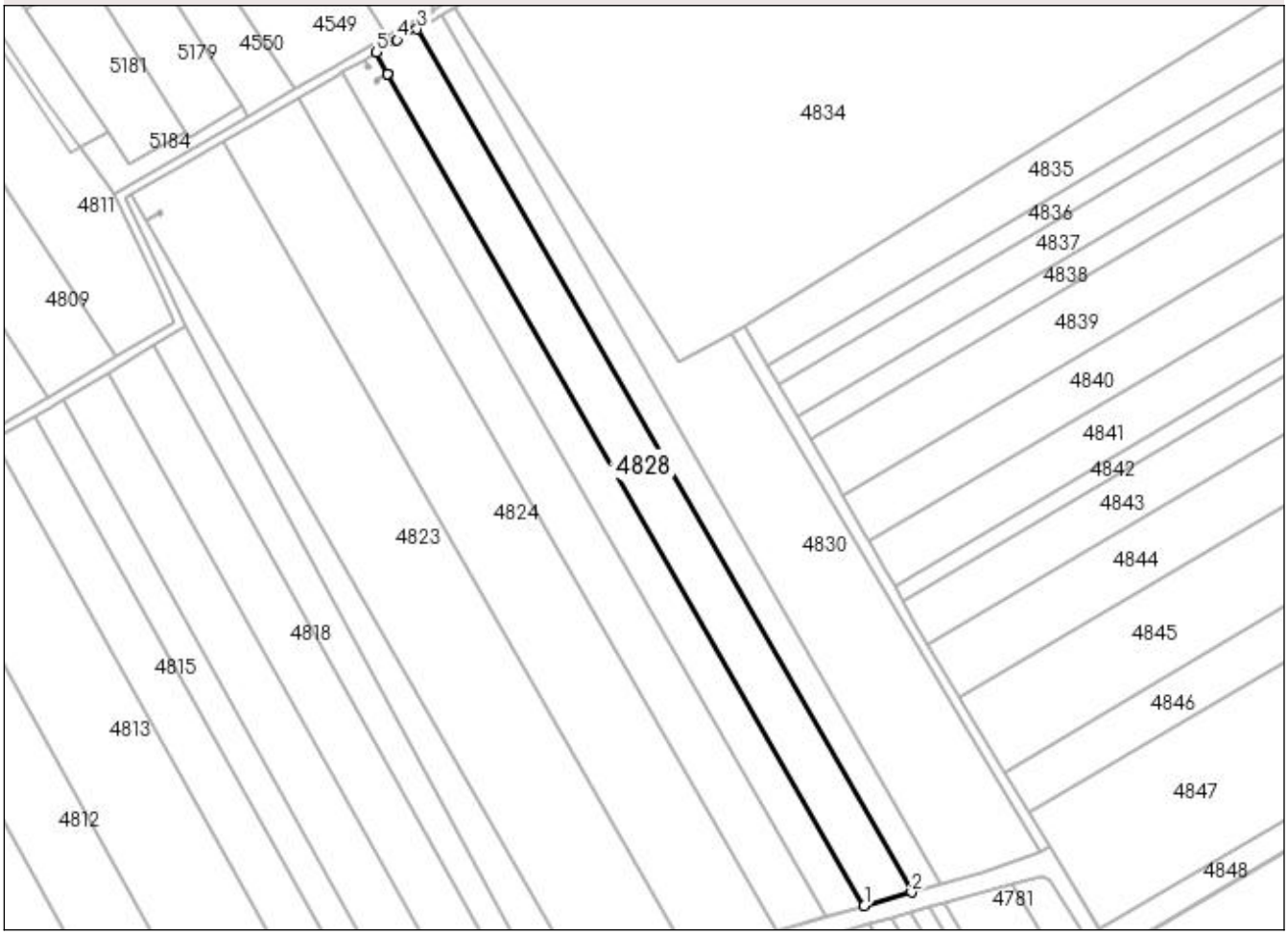

Date referitoare la teren

Crt	Categorie folosinţă	Intra vilan	Suprafaţa (mp)	Tarla	Parcelă	Nr. topo	Observaţii / Referinţe
1	arabil	NU	5.000	30	92/34	-	

Lungime Segmente
1) Valorile lungimilor segmentelor sunt obţinute din proiecţie în plan.

Punct început	X / Y	Punct sfârşit	X / Y	Lungime segment (** (m)
1	583.493,097 363.042,298	2	583.508,545 363.046,68	16.057
2	583.508,545 363.046,68	3	583.347,925 363.326,771	322.877
3	583.347,925 363.326,771	4	583.341,443 363.323,18	7.41
4	583.341,443 363.323,18	5	583.334,689 363.319,252	7.813
5	583.334,689 363.319,252	6	583.338,335 363.312,174	7.962

Punct început	X / Y	Punct sfârşit	X / Y	Lungime segment (** (m)
6	583.338,335 363.312,174	7	583.338,336 363.312,171	0.003
7	583.338,336 363.312,171	1	583.493,097 363.042,298	311.099

** Lungimile segmentelor sunt determinate în planul de proiecţie Stereo 70 şi sunt rotunjite la 1 milimetru.
*** Distanţa dintre puncte este formată din segmente cumulate ce sunt mai mici decât valoarea 1 milimetru.

DATE DESPRE IMOBILUL NR. 4829

Oficiul de Cadastru şi Publicitate Imobiliară PRAHOVA
Biroul de Cadastru şi Publicitate Imobiliară Ploieşti

A. Partea I. Descrierea imobilului

TEREN Extravilan

Adresa: Jud. Prahova

Nr. Crt	Nr cadastral Nr. topografic	Suprafaţa* (mp)	Observaţii / Referinţe
A1		3.000	Sector cadastral:38 Teren neimprejmuit;

B. Partea II. Proprietari şi acte

Inscrieri privitoare la dreptul de proprietate şi alte drepturi reale		Referinţe
/		
Act Administrativ nr. 30418, din 23/11/1994 emis de CJSDAPT PRAHOVA;		
B1	Intabulare, drept de PROPRIETATE, dobandit prin Reconstituire, cota actuala 1/1, cota initiala 1/1	A1
	1) **DRAGNEA NICOLAE**, Lipsă CNP. 2) **MARIN IOANA**, Lipsă CNP.	

C. Partea III. SARCINI .

Inscrieri privind dezmembramintele dreptului de proprietate, drepturi reale de garanţie şi sarcini	Referinţe
NU SUNT	

Anexa Nr. 1 La Partea I

Teren

Nr cadastral	Suprafaţa (mp)*	Observaţii / Referinţe
	3.000	

* Suprafaţa este determinată in planul de proiecţie Stereo 70.

DETALII LINIARE IMOBIL

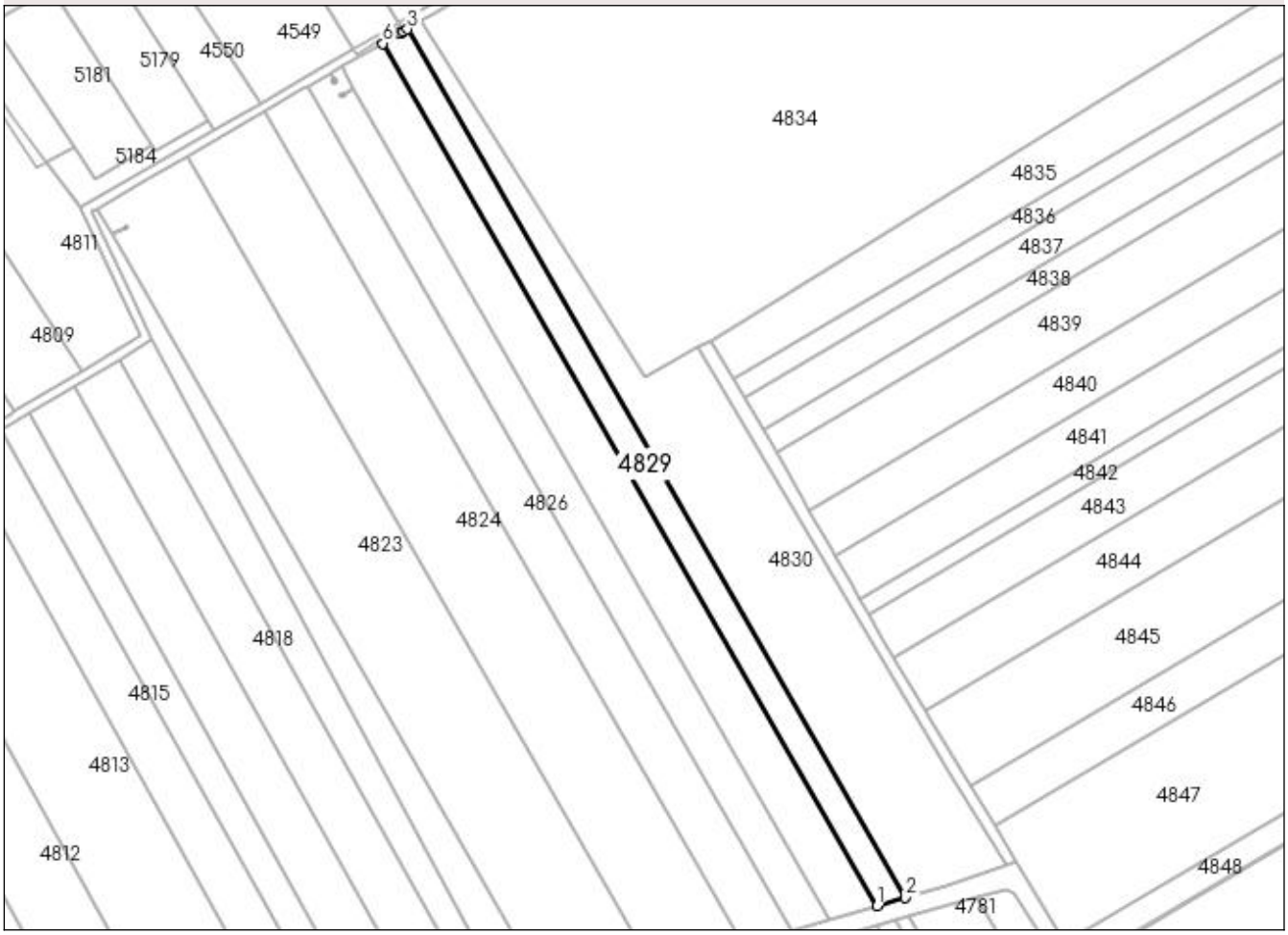

Date referitoare la teren

Crt	Categorie folosinţă	Intra vilan	Suprafaţa (mp)	Tarla	Parcelă	Nr. topo	Observaţii / Referinţe
1	arabil	NU	3.000	30	92/35	-	

Lungime Segmente
1) Valorile lungimilor segmentelor sunt obţinute din proiecţie în plan.

Punct început	X / Y	Punct sfârşit	X / Y	Lungime segment (** (m)
1	583.508,545 363.046,68	2	583.517,724 363.049,283	9.541
2	583.517,724 363.049,283	3	583.355,929 363.331,423	325.239
3	583.355,929 363.331,423	4	583.354,69 363.330,692	1.439
4	583.354,69 363.330,692	5	583.353,768 363.330,148	1.071
5	583.353,768 363.330,148	6	583.347,925 363.326,771	6.749

Punct început	X / Y	Punct sfârşit	X / Y	Lungime segment (** (m)
6	583.347,925 363.326,771	1	583.508,545 363.046,68	322.877

** Lungimile segmentelor sunt determinate în planul de proiecţie Stereo 70 şi sunt rotunjite la 1 milimetru.
*** Distanţa dintre puncte este formată din segmente cumulate ce sunt mai mici decât valoarea 1 milimetru.

DATE DESPRE IMOBILUL NR. 4830

Oficiul de Cadastru şi Publicitate Imobiliară PRAHOVA
Biroul de Cadastru şi Publicitate Imobiliară Ploiești

A. Partea I. Descrierea imobilului

TEREN Extravilan

Adresa: Jud. Prahova

Nr. Crt	Nr cadastral Nr. topografic	Suprafaţa* (mp)	Observaţii / Referinţe
A1		7.200	Sector cadastral:38 Teren neimprejmuit;

B. Partea II. Proprietari şi acte

Inscrieri privitoare la dreptul de proprietate şi alte drepturi reale		Referinţe
/		
Act Administrativ nr. 18722, din 08/06/1994 emis de CJSDAPT PRAHOVA;		
B1	Intabulare, drept de PROPRIETATE, dobandit prin Reconstituire, cota actuala 1/1, cota initiala 1/1	A1
	1) **GHEORGHE DUMITRU**, Lipsă CNP.	

C. Partea III. SARCINI .

Inscrieri privind dezmembramintele dreptului de proprietate, drepturi reale de garanţie şi sarcini	Referinţe
NU SUNT	

Anexa Nr. 1 La Partea I

Teren

Nr cadastral	Suprafaţa (mp)*	Observaţii / Referinţe
	7.200	

* Suprafaţa este determinată in planul de proiecţie Stereo 70.

DETALII LINIARE IMOBIL

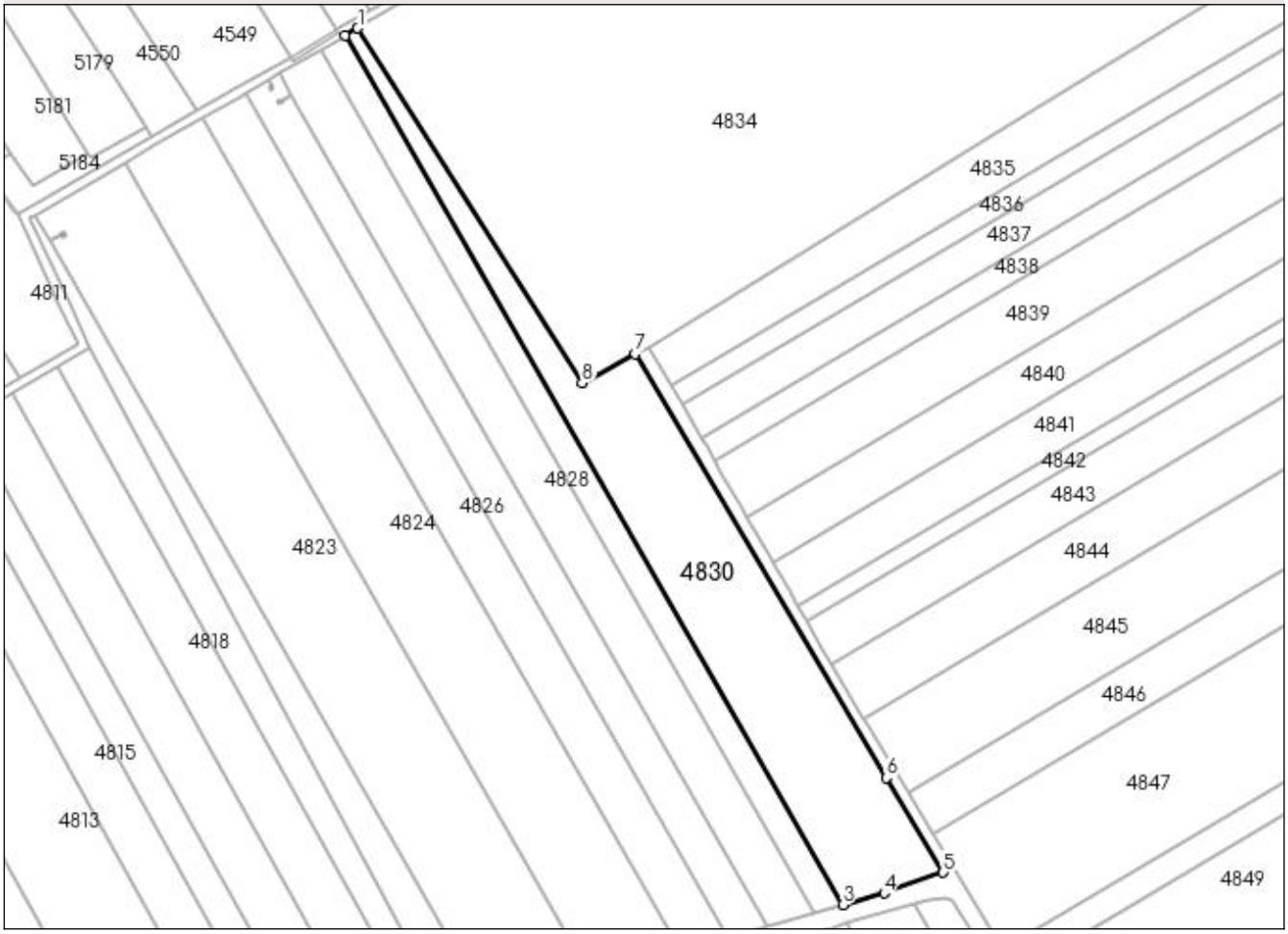

Date referitoare la teren

Crt	Categorie folosinţă	Intra vilan	Suprafaţa (mp)	Tarla	Parcelă	Nr. topo	Observaţii / Referinţe
1	arabil	NU	7.200	30	92/36	-	

Lungime Segmente

1) Valorile lungimilor segmentelor sunt obţinute din proiecţie în plan.

Punct început	X / Y	Punct sfârşit	X / Y	Lungime segment (** (m)
1	583.360,136 363.333,906	2	583.355,929 363.331,423	4.885
2	583.355,929 363.331,423	3	583.517,724 363.049,283	325.239
3	583.517,724 363.049,283	4	583.531,144 363.053,09	13.95
4	583.531,144 363.053,09	5	583.550,349 363.059,769	20.333
5	583.550,349 363.059,769	6	583.531,766 363.090,445	35.866

Punct început	X / Y	Punct sfârşit	X / Y	Lungime segment (** (m)
6	583.531,766 363.090,445	7	583.450,215 363.228,173	160.061
7	583.450,215 363.228,173	8	583.433,083 363.218,666	19.593
8	583.433,083 363.218,666	1	583.360,136 363.333,906	136.387

** Lungimile segmentelor sunt determinate în planul de proiecţie Stereo 70 şi sunt rotunjite la 1 milimetru.
*** Distanţa dintre puncte este formată din segmente cumulate ce sunt mai mici decât valoarea 1 milimetru.

DATE DESPRE IMOBILUL NR. 4831

Oficiul de Cadastru şi Publicitate Imobiliară PRAHOVA
Biroul de Cadastru şi Publicitate Imobiliară Ploieşti

A. Partea I. Descrierea imobilului

TEREN Extravilan

Adresa: Jud. Prahova

Nr. Crt	Nr cadastral Nr. topografic	Suprafaţa* (mp)	Observaţii / Referinţe
A1		1	Sector cadastral:38 Teren neimprejmuit;

Construcţii

Crt	Nr cadastral Nr. topografic	Adresa	Observaţii / Referinţe
A1.1		Jud. Prahova	Nr. niveluri:1; S. construita la sol:1 mp;

B. Partea II. Proprietari şi acte

Inscrieri privitoare la dreptul de proprietate şi alte drepturi reale		Referinţe
/		
Act Normativ nr. 213, din 17/11/1998 emis de PARLAMENTUL ROMÂNIEI;		
B1	Intabulare, drept de PROPRIETATE, dobandit prin Lege, cota actuala 1/1, cota initiala 1/1	A1, A1.1
	1) **STATUL ROMAN**, CIF:9999999999999, (domeniul public)	
Act Normativ nr. 980, din 16/12/2015 emis de GUVERNUL ROMANIEI;		
B2	Intabulare, drept de ADMINISTRARE, dobandit prin Lege, cota actuala 1/1, cota initiala 1/1	A1, A1.1
	1) **MINISTERUL ECONOMIEI,ENERGIEI ȘI MEDIULUI DE AFACERI**, CIF:24931499	
Act Administrativ nr. 9, din 07/05/2005 emis de MINISTERUL ECONOMIEI ȘI COMERȚULUI (act aditional nr. 1/10.06.2008 emis de MINISTERUL ECONOMIEI SI FINANTELOR , act aditional nr. 2/18.06.2015 emis de MINISTERUL ENERGIEI, INTEPRINDERILOR MICI SI MIJLOCII SI MEDIULUI DE AFACERI , act aditional nr. 3/10.02.2016 emis de MINISTERUL ENERGIEI , act aditional nr. 4/02.03.2017 emis de MINISTERUL ENERGIEI, actaditional nr. 5/22.10.2020 emis de MINISTERUL ECONOMIEI, ENERGIEI SI MEDIULUI DE AFACERI, act additional nr. 6/30.10.2020 emis de MINISTERUL ECONOMIEI, ENERGIEI SI MEDIULUI DE AFACERI.);		
B3	Intabulare, drept de CONCESIUNE, dobandit prin Conventie, cota actuala 1/1, cota initiala 1/1	A1, A1.1
	1) **DISTRUBUȚIE ENERGIE ELECTRICĂ ROMÂNIA S.A.** , CIF:14476722	

C. Partea III. SARCINI .

Inscrieri privind dezmembramintele dreptului de proprietate, drepturi reale de garanţie şi sarcini	Referinţe
NU SUNT	

Anexa Nr. 1 La Partea I

Teren

Nr cadastral	Suprafaţa (mp)*	Observaţii / Referinţe
	1	

* Suprafaţa este determinată in planul de proiecţie Stereo 70.

DETALII LINIARE IMOBIL

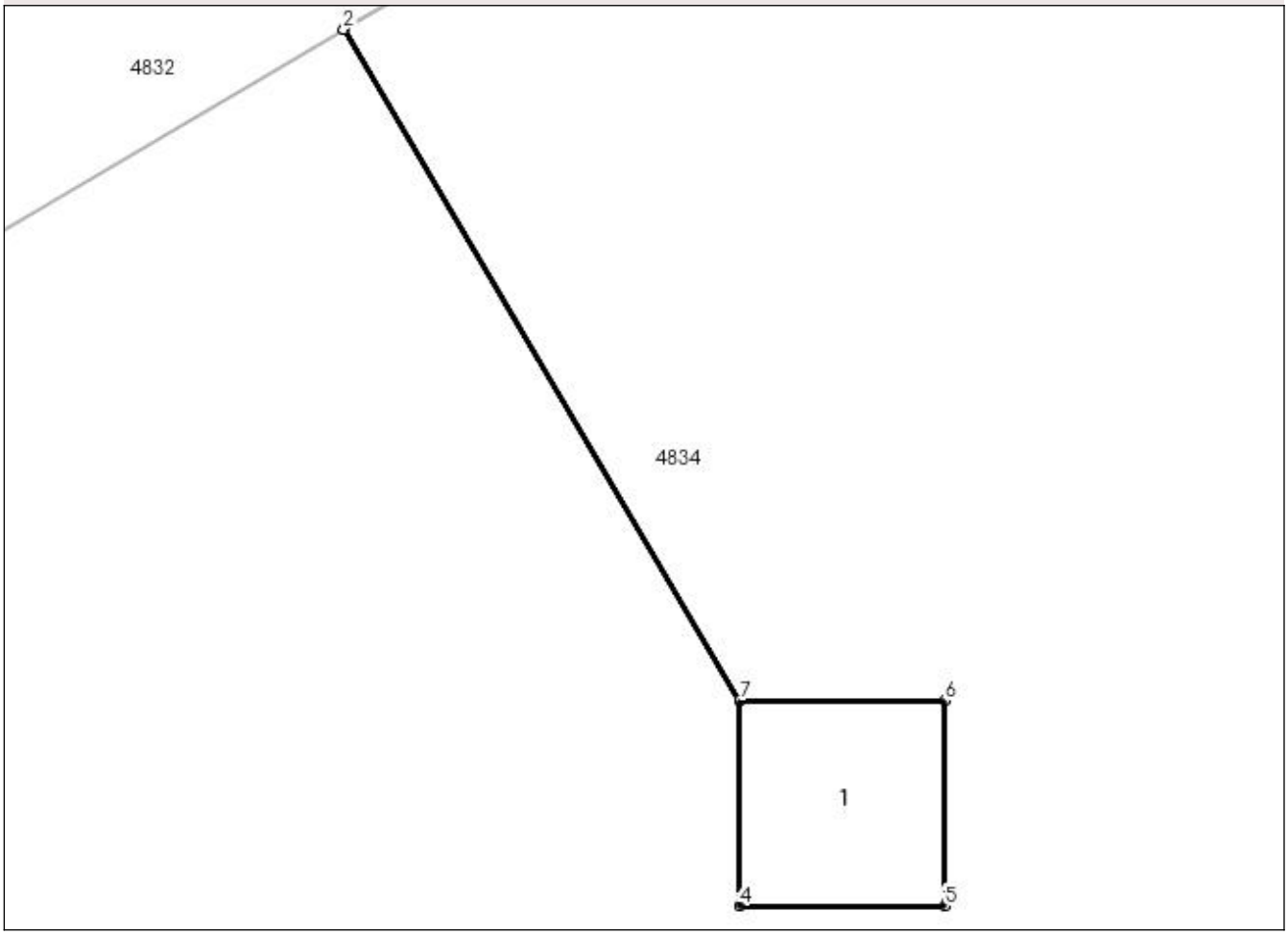

Date referitoare la teren

Crt	Categorie folosinţă	Intra vilan	Suprafaţa (mp)	Tarla	Parcelă	Nr. topo	Observaţii / Referinţe
1	curti constructii	NU	1	30	-	-	

Date referitoare la construcţii

Crt	Număr	Destinaţie construcţie	Supraf. (mp)	Situaţie juridică	Observaţii / Referinţe
A1.1		constructii industriale si edilitare	1	Cu acte	Nr. niveluri:1; S. construita la sol:1 mp;

Lungime Segmente
1) Valorile lungimilor segmentelor sunt obţinute din proiecţie în plan.

Punct început	X / Y	Punct sfârşit	X / Y	Lungime segment (** (m)
1	583.470,033 363.398,758	2	583.470,03 363.398,757	0.003
2	583.470,03 363.398,757	3	583.471,958 363.395,49	3.793
3	583.471,958 363.395,49	4	583.471,958 363.394,49	1.0

Punct început	X / Y	Punct sfârşit	X / Y	Lungime segment (** (m)
4	583.471,958 363.394,49	5	583.472,958 363.394,49	1.0
5	583.472,958 363.394,49	6	583.472,958 363.395,49	1.0
6	583.472,958 363.395,49	7	583.471,961 363.395,49	0.997
7	583.471,961 363.395,49	1	583.470,033 363.398,758	3.794

** Lungimile segmentelor sunt determinate în planul de proiecţie Stereo 70 şi sunt rotunjite la 1 milimetru.
*** Distanţa dintre puncte este formată din segmente cumulate ce sunt mai mici decât valoarea 1 milimetru.

DATE DESPRE IMOBILUL NR. 4832

Oficiul de Cadastru şi Publicitate Imobiliară PRAHOVA
Biroul de Cadastru şi Publicitate Imobiliară Ploieşti

A. Partea I. Descrierea imobilului

TEREN Extravilan

Adresa: Jud. Prahova

Nr. Crt	Nr cadastral Nr. topografic	Suprafaţa* (mp)	Observaţii / Referinţe
A1		2.327	Sector cadastral:38 Teren neimprejmuit;

B. Partea II. Proprietari şi acte

Inscrieri privitoare la dreptul de proprietate şi alte drepturi reale		Referinţe
/		
Act Administrativ nr. 2342, din 06/03/2023 emis de PRIMĂRIA COMUNEI POIENARII BURCHII;		
B1	Inscrierea provizorie, drept de PROPRIETATE, dobandit prin Lege, cota actuala 1/1, cota initiala 1/1	A1
	1) **COMUNA POIENARII BURCHII**, CIF:2843647, DOMENIU PUBLIC.	

C. Partea III. SARCINI .

Inscrieri privind dezmembramintele dreptului de proprietate, drepturi reale de garanţie şi sarcini	Referinţe
NU SUNT	

Anexa Nr. 1 La Partea I

Teren

Nr cadastral	Suprafaţa (mp)*	Observaţii / Referinţe
	2.327	

* Suprafaţa este determinată in planul de proiecţie Stereo 70.

DETALII LINIARE IMOBIL

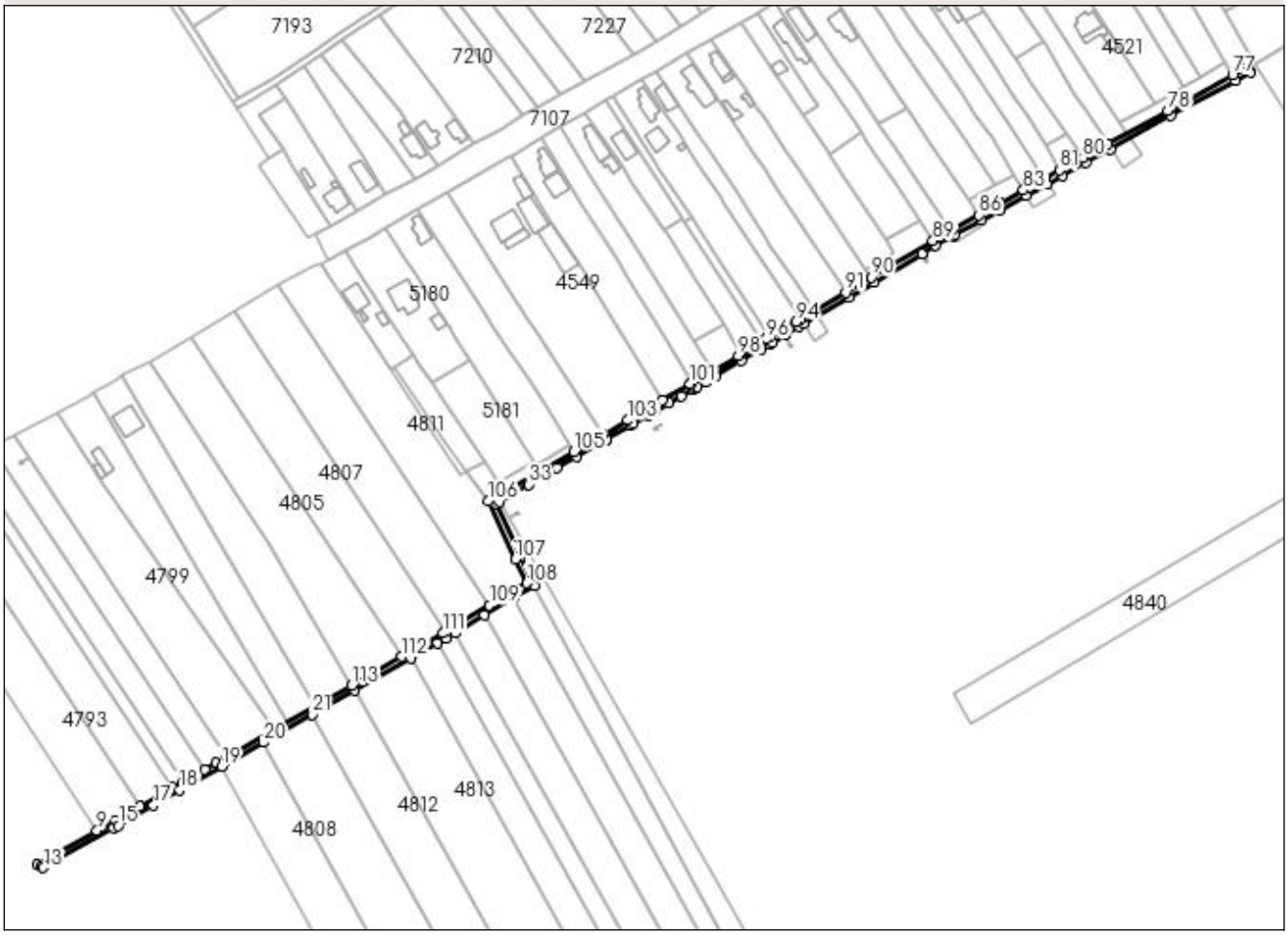

Date referitoare la teren

Crt	Categorie folosinţă	Intra vilan	Suprafaţa (mp)	Tarla	Parcelă	Nr. topo	Observaţii / Referinţe
1	drum	NU	2.327	30	-	-	

Lungime Segmente

1) Valorile lungimilor segmentelor sunt obţinute din proiecţie în plan.

Punct început	X / Y	Punct sfârşit	X / Y	Lungime segment
1	583.140,471 363.157,097	2	583.116,552 363.143,449	27.539
4	583.105,494 363.137,139	5	583.094,461 363.130,843	12.703
7	583.072,564 363.118,348	8	583.060,028 363.111,195	14.433
10	583.029,336 363.093,808	11	583.020,609 363.088,864	10.03
13	583.023,547 363.087,087	14	583.059,034 363.107,184	40.783
16	583.068,169 363.112,386	17	583.079,538 363.118,873	13.09

Punct început	X / Y	Punct sfârşit	X / Y	Lungime segment
2	583.116,552 363.143,449	3	583.111,249 363.140,228	6.205
5	583.094,461 363.130,843	6	583.089,183 363.127,831	6.077
8	583.060,028 363.111,195	9	583.050,798 363.105,966	10.608
11	583.020,609 363.088,864	12	583.022,589 363.087,828	2.235
14	583.059,034 363.107,184	15	583.061,51 363.108,586	2.845
17	583.079,538 363.118,873	18	583.092,925 363.126,512	15.413

Punct început	X / Y	Punct sfârşit	X / Y	Lungime segment
3	583.111,249 363.140,228	4	583.105,494 363.137,139	6.532
6	583.089,183 363.127,831	7	583.072,564 363.118,348	19.134
9	583.050,798 363.105,966	10	583.029,336 363.093,808	24.666
12	583.022,589 363.087,828	13	583.023,547 363.087,087	1.211
15	583.061,51 363.108,586	16	583.068,169 363.112,386	7.667
18	583.092,925 363.126,512	19	583.114,273 363.138,694	24.579

Punct început	X / Y	Punct sfârşit	X / Y	Lungime segment
19	583.114,273 363.138,694	20	583.135,382 363.150,74	24.304
22	583.181,915 363.177,292	23	583.210,511 363.193,61	32.924
25	583.228,116 363.203,655	26	583.232,912 363.206,516	5.585
28	583.262,639 363.224,246	29	583.273,031 363.230,445	12.1
31	583.253,466 363.272,156	32	583.255,296 363.273,214	2.114
34	583.284,717 363.290,227	35	583.294,657 363.295,975	11.482
37	583.309,726 363.304,689	38	583.322,039 363.311,809	14.223
40	583.330,887 363.316,923	41	583.330,89 363.316,924	0.003
43	583.341,443 363.323,18	44	583.347,925 363.326,771	7.41
46	583.354,69 363.330,692	47	583.355,929 363.331,423	1.439
49	583.365,583 363.337,12	50	583.378,247 363.344,594	14.705
52	583.392,366 363.352,926	53	583.392,525 363.353,019	0.184
55	583.400,172 363.357,532	56	583.400,174 363.357,534	0.003
58	583.409,968 363.363,312	59	583.432,997 363.376,727	26.651
61	583.470,03 363.398,757	62	583.470,033 363.398,758	0.003
64	583.485,961 363.408,157	65	583.487,011 363.408,777	1.219
67	583.509,199 363.420,91	68	583.523,061 363.428,583	15.844
70	583.541,556 363.438,743	71	583.553,28 363.445,183	13.376
73	583.596,711 363.469,102	74	583.629,334 363.486,966	37.194
76	583.635,595 363.493,829	77	583.627,889 363.489,595	8.793
79	583.564,472 363.454,755	80	583.551,835 363.447,812	14.419
82	583.532,317 363.437,09	83	583.521,617 363.431,212	12.208
85	583.507,567 363.423,493	86	583.498,858 363.418,708	9.937
88	583.484,435 363.410,74	89	583.475,607 363.405,531	10.25
91	583.431,3 363.379,385	92	583.415,385 363.369,993	18.48
94	583.405,948 363.364,424	95	583.392,828 363.356,682	15.234
97	583.386,839 363.353,147	98	583.376,723 363.347,177	11.746
100	583.353,165 363.333,276	101	583.352,255 363.332,739	1.057
103	583.320,538 363.314,406	104	583.308,07 363.307,197	14.402
106	583.249,588 363.273,379	107	583.263,342 363.243,834	32.59
109	583.250,272 363.220,363	110	583.228,194 363.207,195	25.707
112	583.205,852 363.194,405	113	583.180,379 363.179,87	29.328

Punct început	X / Y	Punct sfârşit	X / Y	Lungime segment
20	583.135,382 363.150,74	21	583.160,393 363.165,011	28.796
23	583.210,511 363.193,61	24	583.224,025 363.201,321	15.559
26	583.232,912 363.206,516	27	583.247,739 363.215,359	17.264
29	583.273,031 363.230,445	30	583.266,031 363.245,162	16.297
32	583.255,296 363.273,214	33	583.270,071 363.281,828	17.103
35	583.294,657 363.295,975	36	583.309,572 363.304,6	17.229
38	583.322,039 363.311,809	39	583.323,523 363.312,666	1.714
41	583.330,89 363.316,924	42	583.334,689 363.319,252	4.456
44	583.347,925 363.326,771	45	583.353,768 363.330,148	6.749
47	583.355,929 363.331,423	48	583.360,136 363.333,906	4.885
50	583.378,247 363.344,594	51	583.388,364 363.350,563	11.747
53	583.392,525 363.353,019	54	583.394,353 363.354,098	2.123
56	583.400,174 363.357,534	57	583.407,472 363.361,84	8.474
59	583.432,997 363.376,727	60	583.445,751 363.384,428	14.899
62	583.470,033 363.398,758	63	583.477,132 363.402,947	8.243
65	583.487,011 363.408,777	66	583.500,303 363.416,079	15.166
68	583.523,061 363.428,583	69	583.533,761 363.434,461	12.208
71	583.553,28 363.445,183	72	583.565,916 363.452,126	14.418
74	583.629,334 363.486,966	75	583.637,04 363.491,199	8.792
77	583.627,889 363.489,595	78	583.594,958 363.471,503	37.574
80	583.551,835 363.447,812	81	583.540,112 363.441,372	13.375
83	583.521,617 363.431,212	84	583.509,69 363.424,659	13.609
86	583.498,858 363.418,708	87	583.485,525 363.411,384	15.212
89	583.475,607 363.405,531	90	583.444,226 363.387,012	36.438
92	583.415,385 363.369,993	93	583.408,443 363.365,896	8.061
95	583.392,828 363.356,682	96	583.391,0 363.355,603	2.123
98	583.376,723 363.347,177	99	583.364,058 363.339,704	14.705
101	583.352,255 363.332,739	102	583.338,297 363.324,671	16.122
104	583.308,07 363.307,197	105	583.293,155 363.298,572	17.229
107	583.263,342 363.243,834	108	583.269,15 363.231,623	13.522
110	583.228,194 363.207,195	111	583.226,604 363.206,247	1.851
113	583.180,379 363.179,87	1	583.140,471 363.157,097	45.948

Punct început	X / Y	Punct sfârşit	X / Y	Lungime segment
21	583.160,393 363.165,011	22	583.181,915 363.177,292	24.779
24	583.224,025 363.201,321	25	583.228,116 363.203,655	4.71
27	583.247,739 363.215,359	28	583.262,639 363.224,246	17.349
30	583.266,031 363.245,162	31	583.253,466 363.272,156	29.775
33	583.270,071 363.281,828	34	583.284,717 363.290,227	16.883
36	583.309,572 363.304,6	37	583.309,726 363.304,689	0.178
39	583.323,523 363.312,666	40	583.330,887 363.316,923	8.506
42	583.334,689 363.319,252	43	583.341,443 363.323,18	7.813
45	583.353,768 363.330,148	46	583.354,69 363.330,692	1.071
48	583.360,136 363.333,906	49	583.365,583 363.337,12	6.325
51	583.388,364 363.350,563	52	583.392,366 363.352,926	4.648
54	583.394,353 363.354,098	55	583.400,172 363.357,532	6.757
57	583.407,472 363.361,84	58	583.409,968 363.363,312	2.898
60	583.445,751 363.384,428	61	583.470,03 363.398,757	28.192
63	583.477,132 363.402,947	64	583.485,961 363.408,157	10.252
66	583.500,303 363.416,079	67	583.509,199 363.420,91	10.123
69	583.533,761 363.434,461	70	583.541,556 363.438,743	8.894
72	583.565,916 363.452,126	73	583.596,711 363.469,102	35.164
75	583.637,04 363.491,199	76	583.635,595 363.493,829	3.001
78	583.594,958 363.471,503	79	583.564,472 363.454,755	34.783
81	583.540,112 363.441,372	82	583.532,317 363.437,09	8.894
84	583.509,69 363.424,659	85	583.507,567 363.423,493	2.422
87	583.485,525 363.411,384	88	583.484,435 363.410,74	1.266
90	583.444,226 363.387,012	91	583.431,3 363.379,385	15.008
93	583.408,443 363.365,896	94	583.405,948 363.364,424	2.897
96	583.391,0 363.355,603	97	583.386,839 363.353,147	4.832
99	583.364,058 363.339,704	100	583.353,165 363.333,276	12.648
102	583.338,297 363.324,671	103	583.320,538 363.314,406	20.512
105	583.293,155 363.298,572	106	583.249,588 363.273,379	50.327
108	583.269,15 363.231,623	109	583.250,272 363.220,363	21.981
111	583.226,604 363.206,247	112	583.205,852 363.194,405	23.893

** Lungimile segmentelor sunt determinate în planul de proiecţie Stereo 70 şi sunt rotunjite la 1 milimetru.
*** Distanţa dintre puncte este formată din segmente cumulate ce sunt mai mici decât valoarea 1 milimetru.

DATE DESPRE IMOBILUL NR. 4833

Oficiul de Cadastru şi Publicitate Imobiliară PRAHOVA
Biroul de Cadastru şi Publicitate Imobiliară Ploieşti

A. Partea I. Descrierea imobilului

TEREN Extravilan

Adresa: Jud. Prahova, HC 90 (CP 8), Poienarii-Burchii, jud. Prahova

Nr. Crt	Nr cadastral Nr. topografic	Suprafaţa* (mp)	Observaţii / Referinţe
A1	26046	764	Sector cadastral:38 Teren neimprejmuit;

B. Partea II. Proprietari şi acte

Inscrieri privitoare la dreptul de proprietate şi alte drepturi reale		Referinţe
28197 / 02/03/2022		
Act Normativ nr. F.N., din 20/08/2013 emis de GUVERNUL ROMANIEI (act normativ nr 1117 din 30.12.2011, emis de MINISTERUL AGRICULUTII PADURILOR SI DEZVOLTARII RURALE;inscris sub semnatura privata nr 0996014 din 09.01.2012, emis de AGENTIA NATIONALA DE ADMINISTRARE FISCALA;act administrativ nr 3563 din 09.11.2021, emis de AGENTIA NATIONALA DE IMBUNATATIRI FUNCIARE;act normativ nr 1705 din 21.12.2006, emis de GUVERNUL ROMANIEI;act normativ nr 572 din 01.07.2005, emis de MINISTERUL AGRICULUTII PADURILOR SI DEZVOLTARII RURALE;act normativ nr 1872 din 22.12.2005, emis de GUVERNUL ROMANIEI);		
B1	Intabulare, drept de PROPRIETATE, dobandit prin Lege, cota actuala 1/1, cota initiala 1/1	A1
	1) **STATUL ROMAN**, CIF:9999999999999, (domeniul public)	
B2	Intabulare, drept de ADMINISTRARE	A1
	1) **AGENTIA NATIONALA DE IMBUNATATIRI FUNCIARE**, CIF:29275212	

C. Partea III. SARCINI .

Inscrieri privind dezmembramintele dreptului de proprietate, drepturi reale de garanţie şi sarcini	Referinţe
NU SUNT	

Anexa Nr. 1 La Partea I

Teren

Nr cadastral	Suprafaţa (mp)*	Observaţii / Referinţe
26046	764	

* Suprafaţa este determinată in planul de proiecţie Stereo 70.

DETALII LINIARE IMOBIL

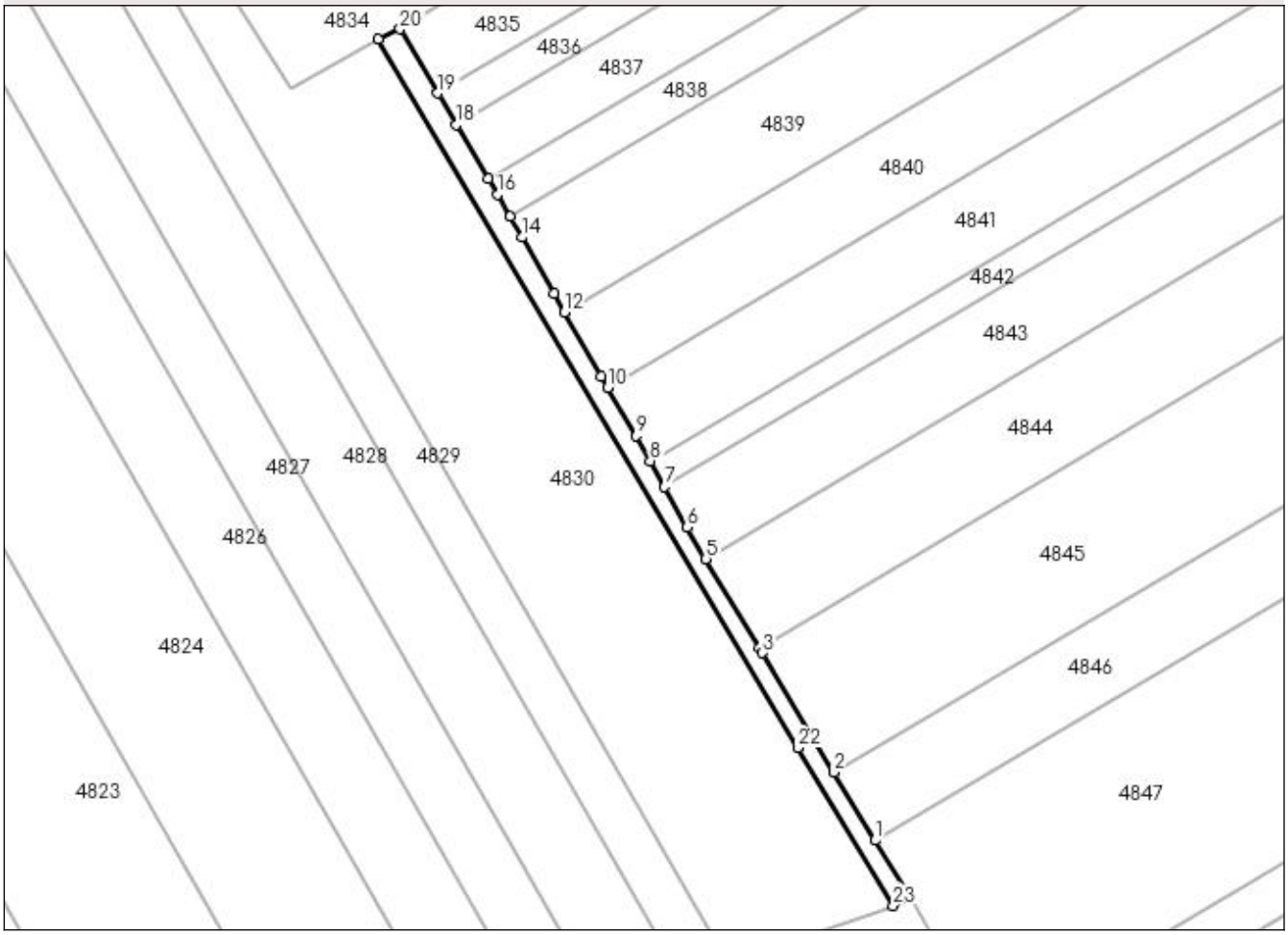

Date referitoare la teren

Crt	Categorie folosinţă	Intra vilan	Suprafaţa (mp)	Tarla	Parcelă	Nr. topo	Observaţii / Referinţe
1	curti constructii	NU	764	-	-	-	Neimprejmuit, extravilan, Domeniul Public

Lungime Segmente

1) Valorile lungimilor segmentelor sunt obţinute din proiecţie în plan.

Punct început	X / Y	Punct sfârşit	X / Y	Lungime segment (** (m)
1	583.546,82 363.072,485	2	583.538,846 363.085,718	15.45
3	583.524,874 363.108,906	4	583.524,293 363.109,874	1.129
5	583.513,923 363.127,165	6	583.510,244 363.133,299	7.153
7	583.505,87 363.141,161	8	583.503,085 363.146,168	5.729
9	583.500,321 363.151,137	10	583.494,813 363.160,48	10.846

Punct început	X / Y	Punct sfârşit	X / Y	Lungime segment (** (m)
2	583.538,846 363.085,718	3	583.524,874 363.108,906	27.072
4	583.524,293 363.109,874	5	583.513,923 363.127,165	20.162
6	583.510,244 363.133,299	7	583.505,87 363.141,161	8.997
8	583.503,085 363.146,168	9	583.500,321 363.151,137	5.686
10	583.494,813 363.160,48	11	583.493,525 363.162,666	2.537

Punct început	X / Y	Punct sfârşit	X / Y	Lungime segment (** (m)
11	583.493,525 363.162,666	12	583.486,421 363.175,144	14.359
13	583.484,373 363.178,74	14	583.478,161 363.189,653	12.557
15	583.475,865 363.193,686	16	583.473,396 363.198,022	4.99
17	583.471,619 363.201,027	18	583.465,4 363.211,547	12.221
19	583.461,77 363.217,687	20	583.454,419 363.230,123	14.446
21	583.450,215 363.228,173	22	583.531,766 363.090,445	160.061
23	583.550,349 363.059,769	24	583.553,518 363.061,369	3.55

Punct început	X / Y	Punct sfârşit	X / Y	Lungime segment (** (m)
12	583.486,421 363.175,144	13	583.484,373 363.178,74	4.138
14	583.478,161 363.189,653	15	583.475,865 363.193,686	4.641
16	583.473,396 363.198,022	17	583.471,619 363.201,027	3.491
18	583.465,4 363.211,547	19	583.461,77 363.217,687	7.133
20	583.454,419 363.230,123	21	583.450,215 363.228,173	4.634
22	583.531,766 363.090,445	23	583.550,349 363.059,769	35.866
24	583.553,518 363.061,369	1	583.546,82 363.072,485	12.978

**** Lungimile segmentelor sunt determinate în planul de proiecţie Stereo 70 şi sunt rotunjite la 1 milimetru.**
***** Distanţa dintre puncte este formată din segmente cumulate ce sunt mai mici decât valoarea 1 milimetru.**

DATE DESPRE IMOBILUL NR. 4834

Oficiul de Cadastru şi Publicitate Imobiliară PRAHOVA
Biroul de Cadastru şi Publicitate Imobiliară Ploieşti

A. Partea I. Descrierea imobilului

TEREN Extravilan

Adresa: Jud. Prahova

Nr. Crt	Nr cadastral Nr. topografic	Suprafaţa* (mp)	Observaţii / Referinţe
A1		42.400	Sector cadastral:38 Teren neimprejmuit;

B. Partea II. Proprietari şi acte

Inscrieri privitoare la dreptul de proprietate şi alte drepturi reale		Referinţe
/		
Act Administrativ nr. 30464, din 12/01/1995 emis de CJSDAPT PRAHOVA;		
B1	Intabulare, drept de PROPRIETATE, dobandit prin Reconstituire, cota actuala 1/1, cota initiala 1/1	A1
	1) **ŞOVĂREL NICOLAE FLOAREA**, Lipsă CNP.	

C. Partea III. SARCINI .

Inscrieri privind dezmembramintele dreptului de proprietate, drepturi reale de garanţie şi sarcini	Referinţe
NU SUNT	

Anexa Nr. 1 La Partea I

Teren

Nr cadastral	Suprafaţa (mp)*	Observaţii / Referinţe
	42.400	

* Suprafaţa este determinată in planul de proiecţie Stereo 70.

DETALII LINIARE IMOBIL

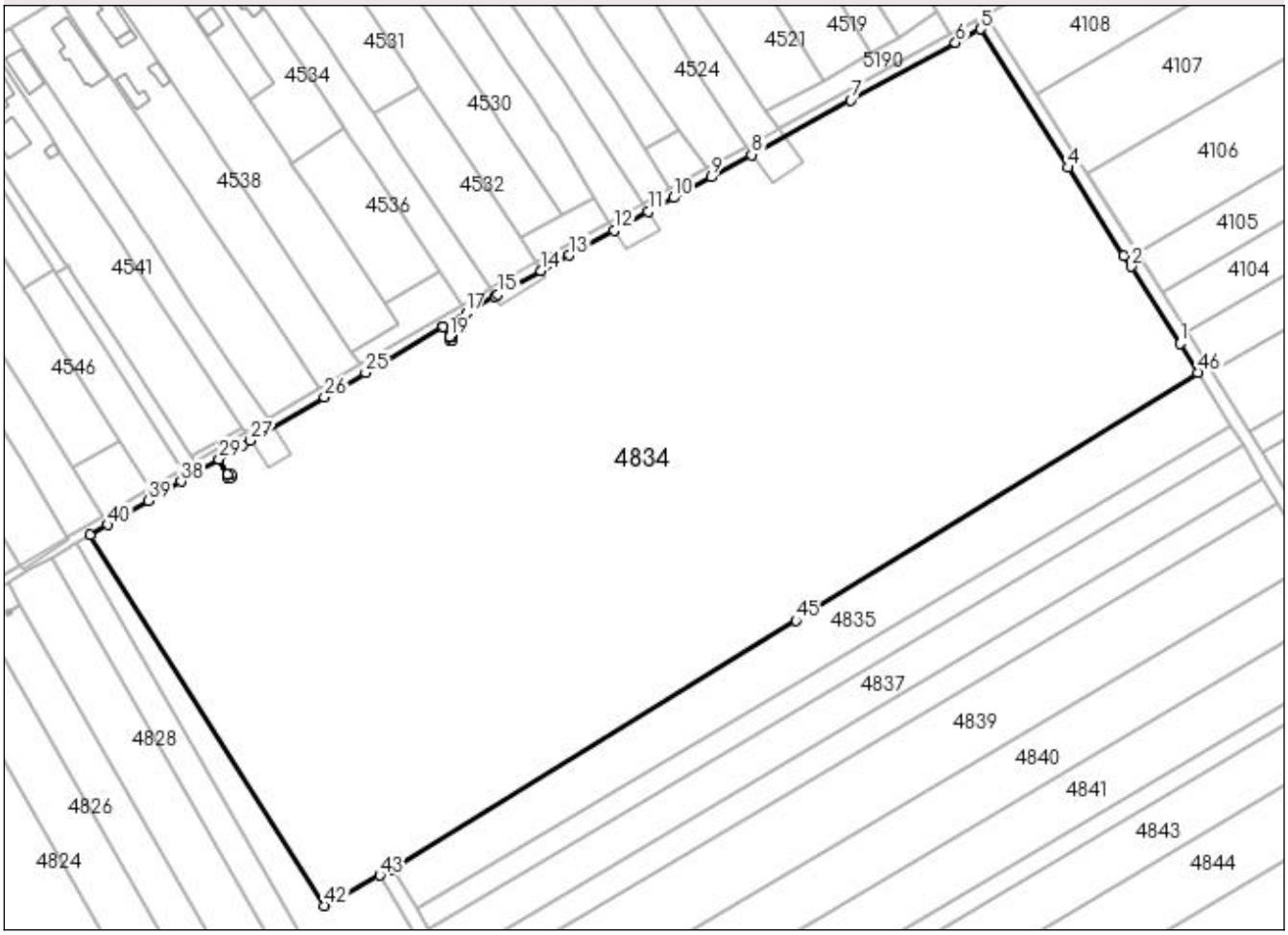

Date referitoare la teren

Crt	Categorie folosinţă	Intra vilan	Suprafaţa (mp)	Tarla	Parcelă	Nr. topo	Observaţii / Referinţe
1	arabil	NU	42.400	30	92/37	-	

Lungime Segmente

1) Valorile lungimilor segmentelor sunt obţinute din proiecţie în plan.

Punct început	X / Y	Punct sfârşit	X / Y	Lungime segment
1	583.699,123 363.393,47	2	583.683,901 363.417,354	28.322
4	583.664,281 363.448,139	5	583.637,04 363.491,199	50.953
7	583.596,711 363.469,102	8	583.565,916 363.452,126	35.164
10	583.541,556 363.438,743	11	583.533,761 363.434,461	8.894
13	583.509,199 363.420,91	14	583.500,303 363.416,079	10.123
16	583.485,961 363.408,157	17	583.477,132 363.402,947	10.252

Punct început	X / Y	Punct sfârşit	X / Y	Lungime segment
2	583.683,901 363.417,354	3	583.681,697 363.420,812	4.101
5	583.637,04 363.491,199	6	583.629,334 363.486,966	8.792
8	583.565,916 363.452,126	9	583.553,28 363.445,183	14.418
11	583.533,761 363.434,461	12	583.523,061 363.428,583	12.208
14	583.500,303 363.416,079	15	583.487,011 363.408,777	15.166
17	583.477,132 363.402,947	18	583.470,033 363.398,758	8.243

Punct început	X / Y	Punct sfârşit	X / Y	Lungime segment
3	583.681,697 363.420,812	4	583.664,281 363.448,139	32.405
6	583.629,334 363.486,966	7	583.596,711 363.469,102	37.194
9	583.553,28 363.445,183	10	583.541,556 363.438,743	13.376
12	583.523,061 363.428,583	13	583.509,199 363.420,91	15.844
15	583.487,011 363.408,777	16	583.485,961 363.408,157	1.219
18	583.470,033 363.398,758	19	583.471,961 363.395,49	3.794

Punct început	X / Y	Punct sfârşit	X / Y	Lungime segment
19	583.471,961 363.395,49	20	583.472,958 363.395,49	0.997
22	583.471,958 363.394,49	23	583.471,958 363.395,49	1.0
25	583.445,751 363.384,428	26	583.432,997 363.376,727	14.899
28	583.407,472 363.361,84	29	583.400,174 363.357,534	8.474
31	583.403,961 363.352,805	32	583.403,961 363.351,805	1.0
34	583.402,961 363.352,805	35	583.400,172 363.357,532	5.488
37	583.392,525 363.353,019	38	583.388,364 363.350,563	4.832
40	583.365,583 363.337,12	41	583.360,136 363.333,906	6.325
43	583.450,215 363.228,173	44	583.454,419 363.230,123	4.634
46	583.704,714 363.384,403	1	583.699,123 363.393,47	10.652

Punct început	X / Y	Punct sfârşit	X / Y	Lungime segment
20	583.472,958 363.395,49	21	583.472,958 363.394,49	1.0
23	583.471,958 363.395,49	24	583.470,03 363.398,757	3.793
26	583.432,997 363.376,727	27	583.409,968 363.363,312	26.651
29	583.400,174 363.357,534	30	583.402,964 363.352,805	5.491
32	583.403,961 363.351,805	33	583.402,961 363.351,805	1.0
35	583.400,172 363.357,532	36	583.394,353 363.354,098	6.757
38	583.388,364 363.350,563	39	583.378,247 363.344,594	11.747
41	583.360,136 363.333,906	42	583.433,083 363.218,666	136.387
44	583.454,419 363.230,123	45	583.579,654 363.307,316	147.114

Punct început	X / Y	Punct sfârşit	X / Y	Lungime segment
21	583.472,958 363.394,49	22	583.471,958 363.394,49	1.0
24	583.470,03 363.398,757	25	583.445,751 363.384,428	28.192
27	583.409,968 363.363,312	28	583.407,472 363.361,84	2.898
30	583.402,964 363.352,805	31	583.403,961 363.352,805	0.997
33	583.402,961 363.351,805	34	583.402,961 363.352,805	1.0
36	583.394,353 363.354,098	37	583.392,525 363.353,019	2.123
39	583.378,247 363.344,594	40	583.365,583 363.337,12	14.705
42	583.433,083 363.218,666	43	583.450,215 363.228,173	19.593
45	583.579,654 363.307,316	46	583.704,714 363.384,403	146.91

**** Lungimile segmentelor sunt determinate în planul de proiecţie Stereo 70 şi sunt rotunjite la 1 milimetru.**
***** Distanţa dintre puncte este formată din segmente cumulate ce sunt mai mici decât valoarea 1 milimetru.**

DATE DESPRE IMOBILUL NR. 4835

Oficiul de Cadastru şi Publicitate Imobiliară PRAHOVA
Biroul de Cadastru şi Publicitate Imobiliară Ploieşti

A. Partea I. Descrierea imobilului

TEREN Extravilan

Adresa: Jud. Prahova

Nr. Crt	Nr cadastral Nr. topografic	Suprafaţa* (mp)	Observaţii / Referinţe
A1		5.000	Sector cadastral:38 Teren neimprejmuit;

B. Partea II. Proprietari şi acte

Inscrieri privitoare la dreptul de proprietate şi alte drepturi reale		Referinţe
/		
Act Administrativ nr. 18727, din 08/06/1994 emis de CJSDAPT PRAHOVA;		
B1	Intabulare, drept de PROPRIETATE, dobandit prin Reconstituire, cota actuala 1/1, cota initiala 1/1	A1
	1) **ŞOVĂREL NICOLAE FLOAREA**, Lipsă CNP.	

C. Partea III. SARCINI .

Inscrieri privind dezmembramintele dreptului de proprietate, drepturi reale de garanţie şi sarcini	Referinţe
NU SUNT	

Anexa Nr. 1 La Partea I

Teren

Nr cadastral	Suprafaţa (mp)*	Observaţii / Referinţe
	5.000	

* Suprafaţa este determinată in planul de proiecţie Stereo 70.

DETALII LINIARE IMOBIL

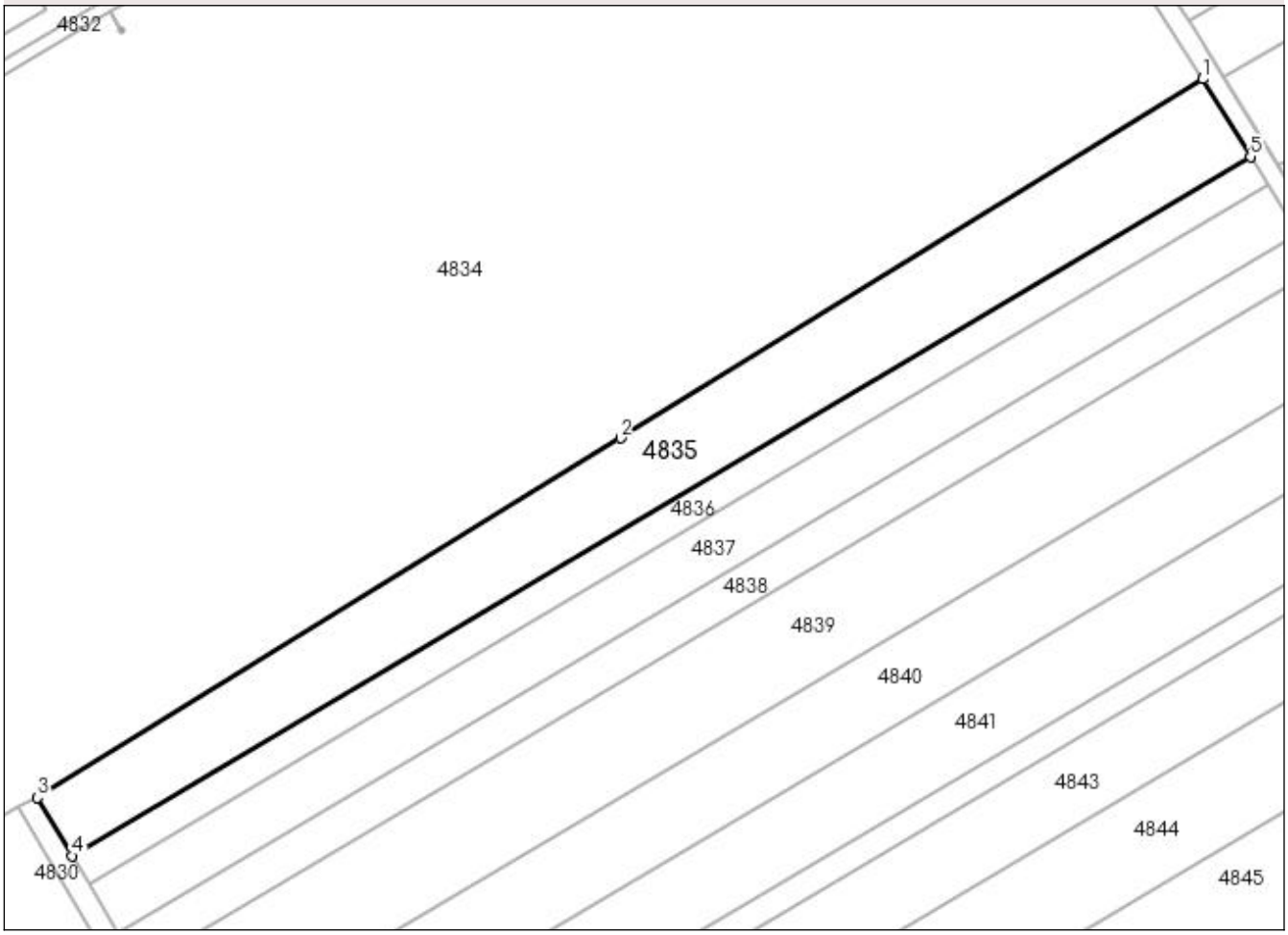

Date referitoare la teren

Crt	Categorie folosinţă	Intra vilan	Suprafaţa (mp)	Tarla	Parcelă	Nr. topo	Observaţii / Referinţe
1	arabil	NU	5.000	30	92/38	-	

Lungime Segmente

1) Valorile lungimilor segmentelor sunt obţinute din proiecţie în plan.

Punct început	X / Y	Punct sfârşit	X / Y	Lungime segment (** (m)
1	583.704,714 363.384,403	2	583.579,654 363.307,316	146.91
2	583.579,654 363.307,316	3	583.454,419 363.230,123	147.114
3	583.454,419 363.230,123	4	583.461,77 363.217,687	14.446
4	583.461,77 363.217,687	5	583.714,977 363.367,76	294.339
5	583.714,977 363.367,76	1	583.704,714 363.384,403	19.553

** Lungimile segmentelor sunt determinate în planul de proiecţie Stereo 70 şi sunt rotunjite la 1 milimetru.
*** Distanţa dintre puncte este formată din segmente cumulate ce sunt mai mici decât valoarea 1 milimetru.

DATE DESPRE IMOBILUL NR. 4836

Oficiul de Cadastru şi Publicitate Imobiliară PRAHOVA
Biroul de Cadastru şi Publicitate Imobiliară Ploieşti

A. Partea I. Descrierea imobilului

TEREN Extravilan

Adresa: Jud. Prahova

Nr. Crt	Nr cadastral Nr. topografic	Suprafaţa* (mp)	Observaţii / Referinţe
A1		2.100	Sector cadastral:38 Teren neimprejmuit;

B. Partea II. Proprietari şi acte

Inscrieri privitoare la dreptul de proprietate şi alte drepturi reale		Referinţe
/		
Act Administrativ nr. 20683, din 30/08/1994 emis de CJSDAPT PRAHOVA;		
B1	Intabulare, drept de PROPRIETATE, dobandit prin Reconstituire, cota actuala 1/1, cota initiala 1/1	A1
	1) **MARIN STANCIU ION**, Lipsă CNP.	

C. Partea III. SARCINI .

Inscrieri privind dezmembramintele dreptului de proprietate, drepturi reale de garanţie şi sarcini	Referinţe
NU SUNT	

Anexa Nr. 1 La Partea I

Teren

Nr cadastral	Suprafaţa (mp)*	Observaţii / Referinţe
	2.100	

* Suprafaţa este determinată in planul de proiecţie Stereo 70.

DETALII LINIARE IMOBIL

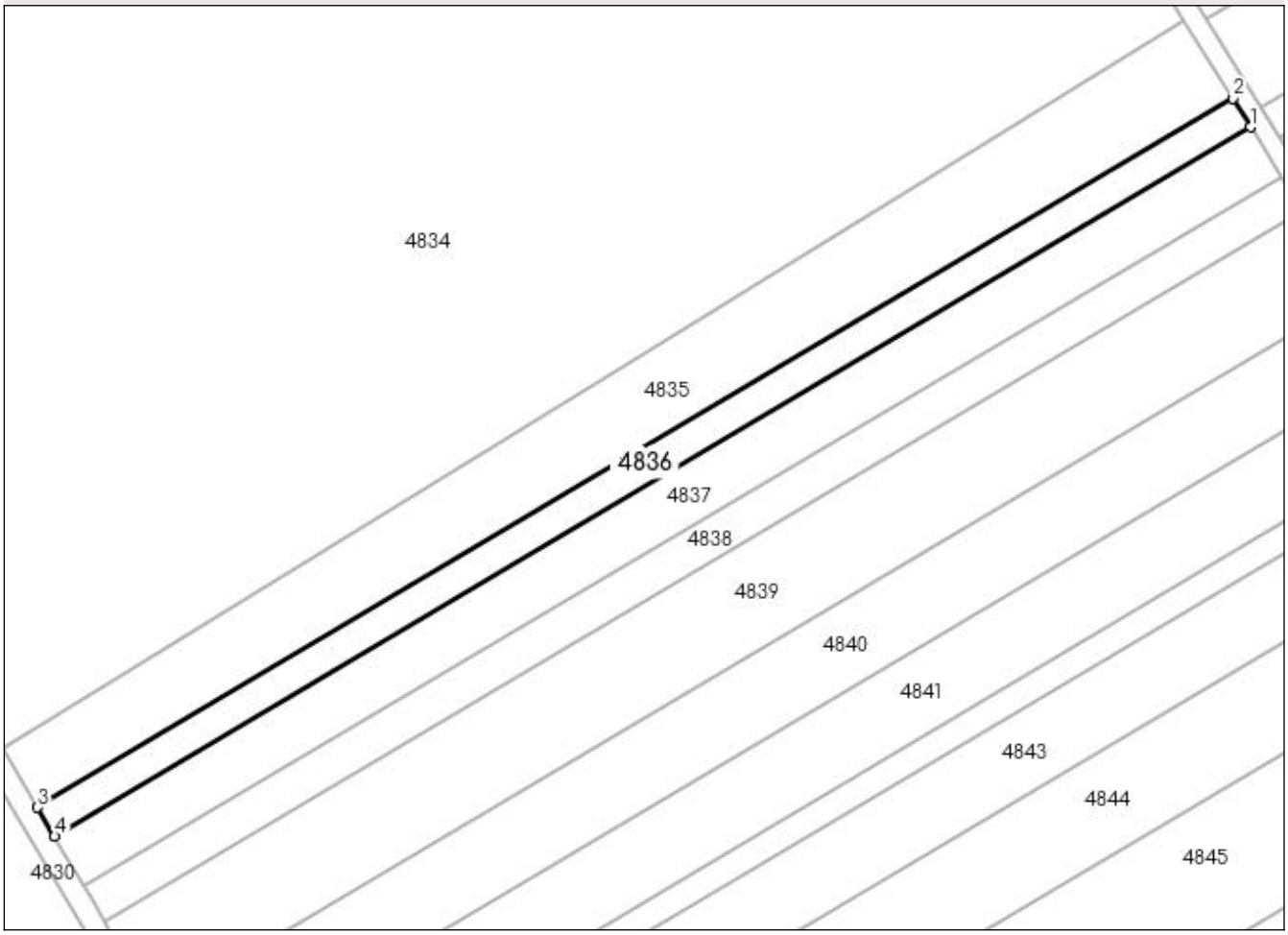

Date referitoare la teren

Crt	Categorie folosinţă	Intra vilan	Suprafaţa (mp)	Tarla	Parcelă	Nr. topo	Observaţii / Referinţe
1	arabil	NU	2.100	30	92/39	-	

Lungime Segmente
1) Valorile lungimilor segmentelor sunt obţinute din proiecţie în plan.

Punct început	X / Y	Punct sfârşit	X / Y	Lungime segment (** (m)
1	583.718,721 363.361,688	2	583.714,977 363.367,76	7.133
2	583.714,977 363.367,76	3	583.461,77 363.217,687	294.339
3	583.461,77 363.217,687	4	583.465,4 363.211,547	7.133
4	583.465,4 363.211,547	1	583.718,721 363.361,688	294.472

** Lungimile segmentelor sunt determinate în planul de proiecţie Stereo 70 şi sunt rotunjite la 1 milimetru.
*** Distanţa dintre puncte este formată din segmente cumulate ce sunt mai mici decât valoarea 1 milimetru.

DATE DESPRE IMOBILUL NR. 4837

Oficiul de Cadastru şi Publicitate Imobiliară PRAHOVA
Biroul de Cadastru şi Publicitate Imobiliară Ploieşti

A. Partea I. Descrierea imobilului

TEREN Extravilan

Adresa: Jud. Prahova

Nr. Crt	Nr cadastral Nr. topografic	Suprafaţa* (mp)	Observaţii / Referinţe
A1	26279	3.600	Sector cadastral:38 Teren neimprejmuit;

B. Partea II. Proprietari şi acte

Inscrieri privitoare la dreptul de proprietate şi alte drepturi reale		Referinţe
6394 / 17/01/2023		
Act Notarial nr. 18, din 08/06/2022 emis de NP GHIRAN ANA-MARIA (act administrativ nr 14158 din 13.12.2022, emis de PRIMARIA COMUNEI POIENARII BURCHII);		
B1	Intabulare, drept de PROPRIETATE, dobandit prin Succesiune, cota actuala 1/1, cota initiala 1/1	A1
	1) **VIŞAN COSTIN**	

C. Partea III. SARCINI .

Inscrieri privind dezmembramintele dreptului de proprietate, drepturi reale de garanţie şi sarcini	Referinţe
NU SUNT	

Anexa Nr. 1 La Partea I

Teren

Nr cadastral	Suprafaţa (mp)*	Observaţii / Referinţe
26279	3.600	

* Suprafaţa este determinată in planul de proiecţie Stereo 70.

DETALII LINIARE IMOBIL

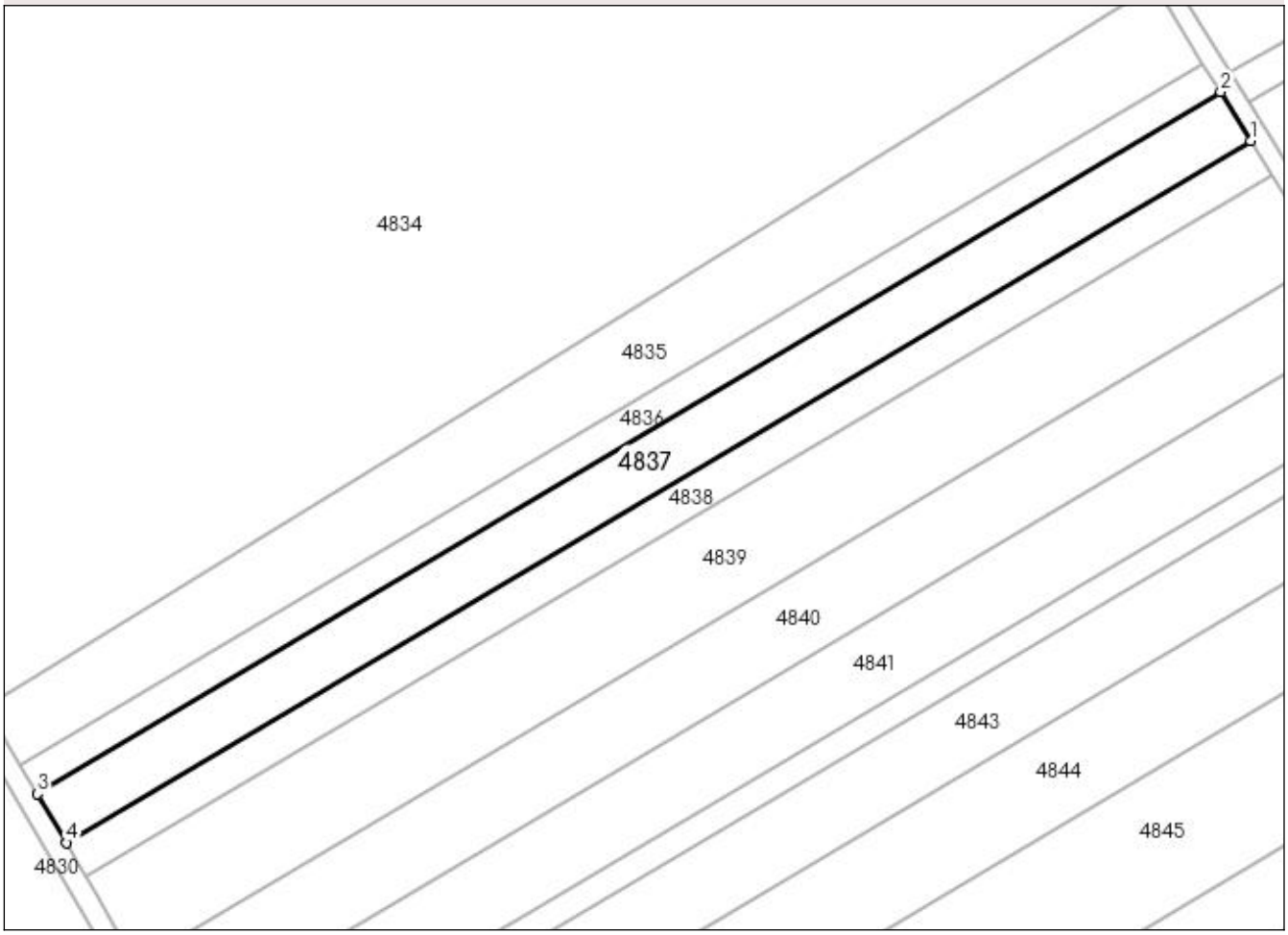

Date referitoare la teren

Crt	Categorie folosinţă	Intra vilan	Suprafaţa (mp)	Tarla	Parcelă	Nr. topo	Observaţii / Referinţe
1	arabil	NU	3.600	30	92/40	-	

Lungime Segmente

1) Valorile lungimilor segmentelor sunt obţinute din proiecţie în plan.

Punct început	X / Y	Punct sfârşit	X / Y	Lungime segment (** (m)
1	583.725,137 363.351,285	2	583.718,721 363.361,688	12.222
2	583.718,721 363.361,688	3	583.465,4 363.211,547	294.472
3	583.465,4 363.211,547	4	583.471,619 363.201,027	12.221
4	583.471,619 363.201,027	1	583.725,137 363.351,285	294.701

** Lungimile segmentelor sunt determinate în planul de proiecţie Stereo 70 şi sunt rotunjite la 1 milimetru.
*** Distanţa dintre puncte este formată din segmente cumulate ce sunt mai mici decât valoarea 1 milimetru.

DATE DESPRE IMOBILUL NR. 4838

Oficiul de Cadastru şi Publicitate Imobiliară PRAHOVA
Biroul de Cadastru şi Publicitate Imobiliară Ploiești

A. Partea I. Descrierea imobilului

TEREN Extravilan

Adresa: Jud. Prahova

Nr. Crt	Nr cadastral Nr. topografic	Suprafaţa* (mp)	Observaţii / Referinţe
A1		2.500	Sector cadastral:38 Teren neimprejmuit;

B. Partea II. Proprietari şi acte

Inscrieri privitoare la dreptul de proprietate şi alte drepturi reale		Referinţe
/		
Act Administrativ nr. 18724, din 08/06/1994 emis de CJSDAPT PRAHOVA;		
B1	Intabulare, drept de PROPRIETATE, dobandit prin Reconstituire, cota actuala 1/1, cota initiala 1/1	A1
	1) **BARBU ION TĂNASE**, Lipsă CNP.	

C. Partea III. SARCINI .

Inscrieri privind dezmembramintele dreptului de proprietate, drepturi reale de garanţie şi sarcini	Referinţe
NU SUNT	

Anexa Nr. 1 La Partea I

Teren

Nr cadastral	Suprafaţa (mp)*	Observaţii / Referinţe
	2.500	

* Suprafaţa este determinată in planul de proiecţie Stereo 70.

DETALII LINIARE IMOBIL

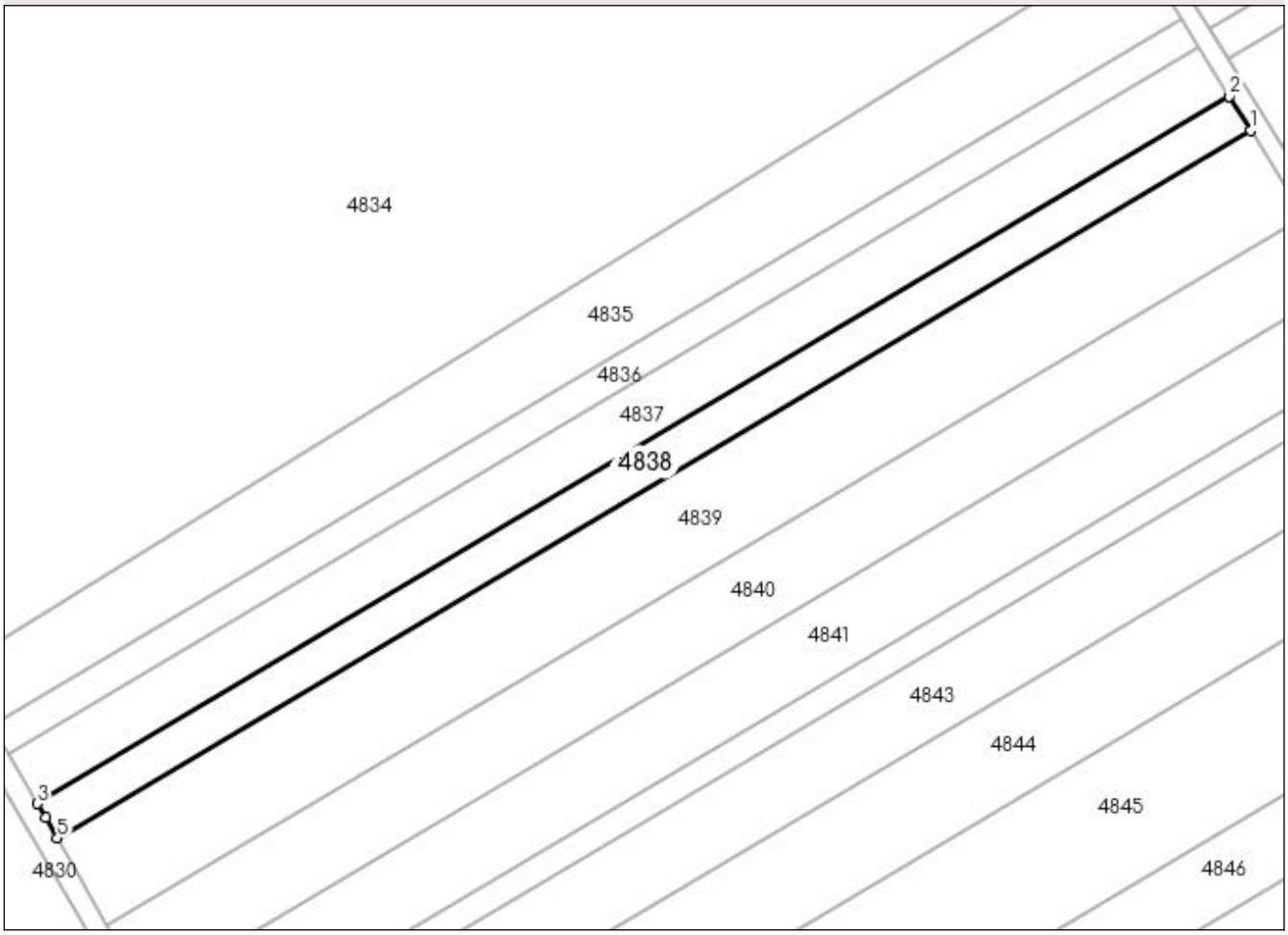

Date referitoare la teren

Crt	Categorie folosinţă	Intra vilan	Suprafaţa (mp)	Tarla	Parcelă	Nr. topo	Observaţii / Referinţe
1	arabil	NU	2.500	30	92/41	-	

Lungime Segmente
1) Valorile lungimilor segmentelor sunt obţinute din proiecţie în plan.

Punct început	X / Y	Punct sfârşit	X / Y	Lungime segment (** (m)
1	583.729,588 363.344,065	2	583.725,137 363.351,285	8.482
2	583.725,137 363.351,285	3	583.471,619 363.201,027	294.701
3	583.471,619 363.201,027	4	583.473,396 363.198,022	3.491
4	583.473,396 363.198,022	5	583.475,865 363.193,686	4.99
5	583.475,865 363.193,686	1	583.729,588 363.344,065	294.939

** Lungimile segmentelor sunt determinate în planul de proiecţie Stereo 70 şi sunt rotunjite la 1 milimetru.
*** Distanţa dintre puncte este formată din segmente cumulate ce sunt mai mici decât valoarea 1 milimetru.

DATE DESPRE IMOBILUL NR. 4839

Oficiul de Cadastru şi Publicitate Imobiliară PRAHOVA
Biroul de Cadastru şi Publicitate Imobiliară Ploieşti

A. Partea I. Descrierea imobilului

TEREN Extravilan

Adresa: Jud. Prahova

Nr. Crt	Nr cadastral Nr. topografic	Suprafaţa* (mp)	Observaţii / Referinţe
A1		6.300	Sector cadastral:38 Teren neimprejmuit;

B. Partea II. Proprietari şi acte

Inscrieri privitoare la dreptul de proprietate şi alte drepturi reale		Referinţe
/		
Act Administrativ nr. 18716, din 07/06/1994 emis de CJSDAPT PRAHOVA;		
B1	Intabulare, drept de PROPRIETATE, dobandit prin Reconstituire, cota actuala 1/1, cota initiala 1/1	A1
	1) **BARBU ION TĂNASE**, Lipsă CNP.	

C. Partea III. SARCINI .

Inscrieri privind dezmembramintele dreptului de proprietate, drepturi reale de garanţie şi sarcini	Referinţe
NU SUNT	

Anexa Nr. 1 La Partea I

Teren

Nr cadastral	Suprafaţa (mp)*	Observaţii / Referinţe
	6.300	

* Suprafaţa este determinată in planul de proiecţie Stereo 70.

DETALII LINIARE IMOBIL

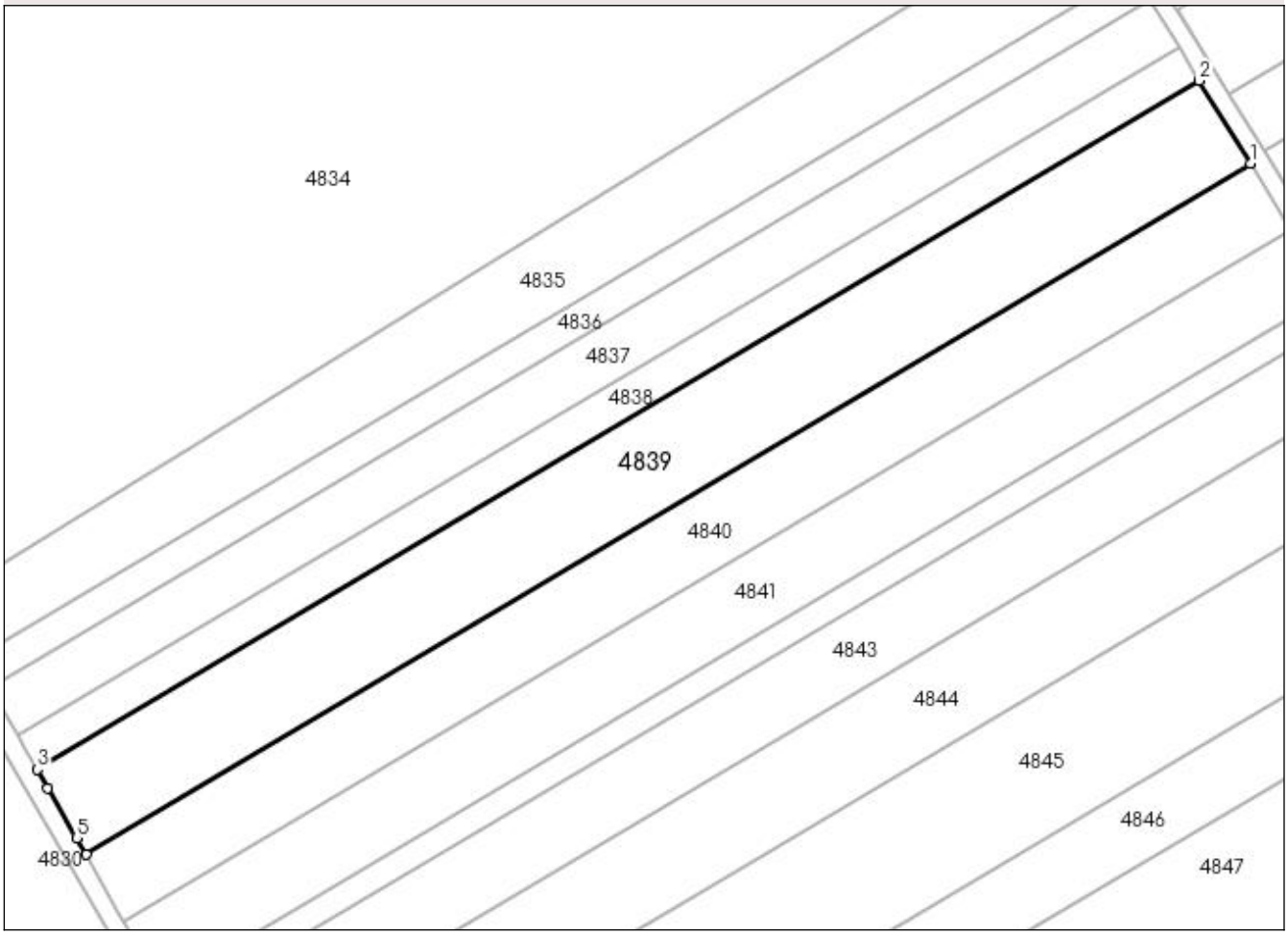

Date referitoare la teren

Crt	Categorie folosinţă	Intra vilan	Suprafaţa (mp)	Tarla	Parcelă	Nr. topo	Observaţii / Referinţe
1	arabil	NU	6.300	30	92/42	-	

Lungime Segmente
1) Valorile lungimilor segmentelor sunt obţinute din proiecţie în plan.

Punct început	X / Y	Punct sfârşit	X / Y	Lungime segment (** (m)
1	583.740,788 363.325,904	2	583.729,588 363.344,065	21.337
2	583.729,588 363.344,065	3	583.475,865 363.193,686	294.939
3	583.475,865 363.193,686	4	583.478,161 363.189,653	4.641
4	583.478,161 363.189,653	5	583.484,373 363.178,74	12.557
5	583.484,373 363.178,74	6	583.486,421 363.175,144	4.138

Punct început	X / Y	Punct sfârşit	X / Y	Lungime segment (** (m)
6	583.486,421 363.175,144	1	583.740,788 363.325,904	295.688

** Lungimile segmentelor sunt determinate în planul de proiecţie Stereo 70 şi sunt rotunjite la 1 milimetru.
*** Distanţa dintre puncte este formată din segmente cumulate ce sunt mai mici decât valoarea 1 milimetru.

DATE DESPRE IMOBILUL NR. 4840

Oficiul de Cadastru şi Publicitate Imobiliară PRAHOVA
Biroul de Cadastru şi Publicitate Imobiliară Ploieşti

A. Partea I. Descrierea imobilului

TEREN Extravilan

Adresa: Jud. Prahova

Nr. Crt	Nr cadastral Nr. topografic	Suprafaţa* (mp)	Observaţii / Referinţe
A1		5.000	Sector cadastral:38 Teren neimprejmuit;

B. Partea II. Proprietari şi acte

Inscrieri privitoare la dreptul de proprietate şi alte drepturi reale		Referinţe
/		
Act Administrativ nr. 30434, din 23/11/1994 emis de CJSDAPT PRAHOVA;		
B1	Intabulare, drept de PROPRIETATE, dobandit prin Reconstituire, cota actuala 1/1, cota initiala 1/1	A1
	1) **GEORGESCU RADA**, Lipsă CNP. 2) **CODALBU ION**, Lipsă CNP. 3) **IVAN ION**, Lipsă CNP.	

C. Partea III. SARCINI .

Inscrieri privind dezmembramintele dreptului de proprietate, drepturi reale de garanţie şi sarcini	Referinţe
NU SUNT	

Anexa Nr. 1 La Partea I

Teren

Nr cadastral	Suprafaţa (mp)*	Observaţii / Referinţe
	5.000	

* Suprafaţa este determinată in planul de proiecţie Stereo 70.

DETALII LINIARE IMOBIL

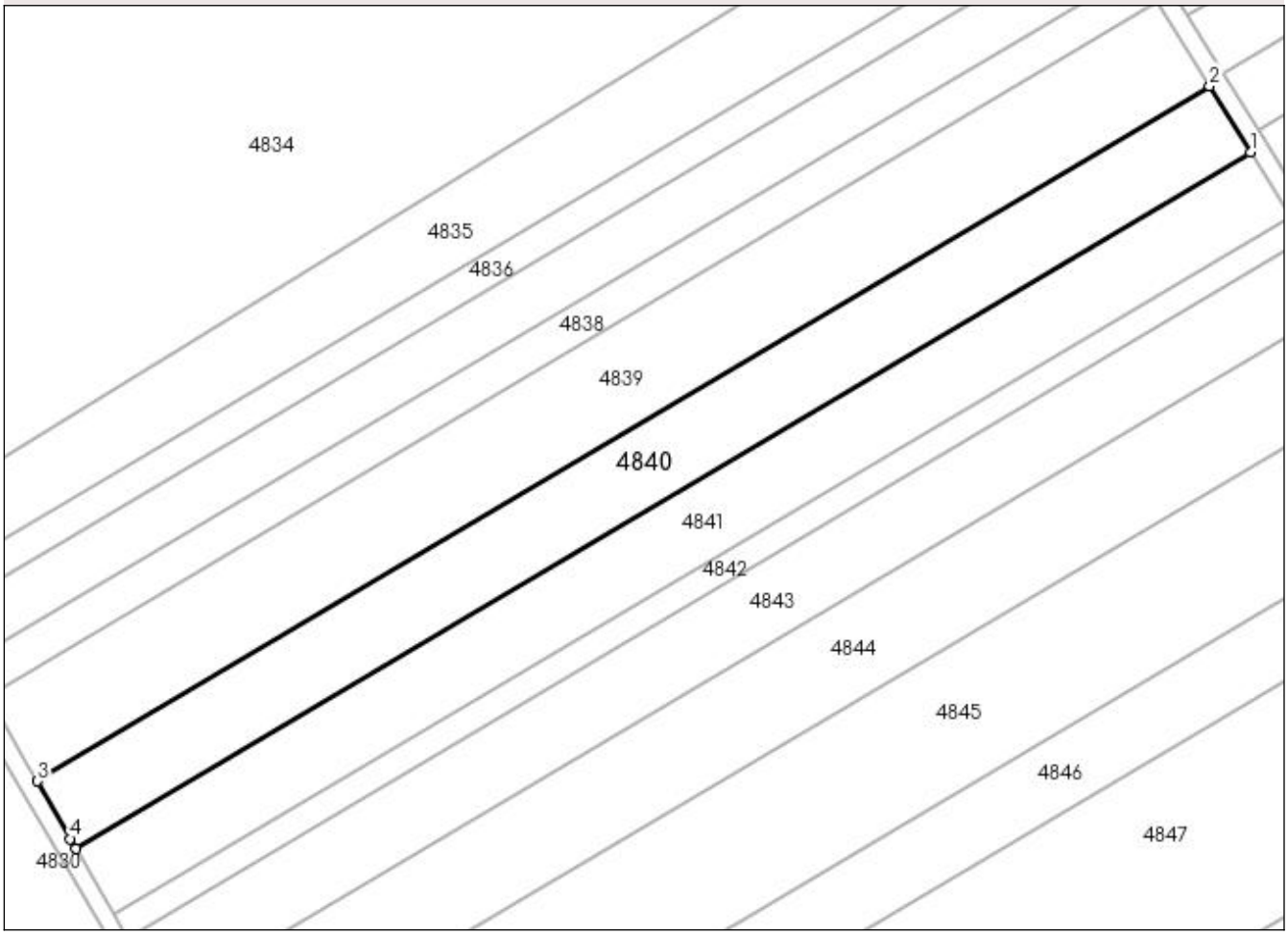

Date referitoare la teren

Crt	Categorie folosinţă	Intra vilan	Suprafaţa (mp)	Tarla	Parcelă	Nr. topo	Observaţii / Referinţe
1	arabil	NU	5.000	30	92/43	-	

Lungime Segmente
1) Valorile lungimilor segmentelor sunt obţinute din proiecţie în plan.

Punct început	X / Y	Punct sfârşit	X / Y	Lungime segment (** (m)
1	583.749,656 363.311,523	2	583.740,788 363.325,904	16.895
2	583.740,788 363.325,904	3	583.486,421 363.175,144	295.688
3	583.486,421 363.175,144	4	583.493,525 363.162,666	14.359
4	583.493,525 363.162,666	5	583.494,813 363.160,48	2.537
5	583.494,813 363.160,48	1	583.749,656 363.311,523	296.241

** Lungimile segmentelor sunt determinate în planul de proiecţie Stereo 70 şi sunt rotunjite la 1 milimetru.
*** Distanţa dintre puncte este formată din segmente cumulate ce sunt mai mici decât valoarea 1 milimetru.

DATE DESPRE IMOBILUL NR. 4841

Oficiul de Cadastru şi Publicitate Imobiliară PRAHOVA
Biroul de Cadastru şi Publicitate Imobiliară Ploiești

A. Partea I. Descrierea imobilului

TEREN Extravilan

Adresa: Jud. Prahova

Nr. Crt	Nr cadastral Nr. topografic	Suprafaţa* (mp)	Observaţii / Referinţe
A1		4.900	Sector cadastral:38 Teren neimprejmuit;

B. Partea II. Proprietari şi acte

Inscrieri privitoare la dreptul de proprietate şi alte drepturi reale		Referinţe
/		
Act Administrativ nr. 28802, din 25/10/1994 emis de CJSDAPT PRAHOVA;		
B1	Intabulare, drept de PROPRIETATE, dobandit prin Reconstituire, cota actuala 1/1, cota initiala 1/1	A1
	1) **RĂDULESCU GHEORGHE FLOAREA**, Lipsă CNP.	

C. Partea III. SARCINI .

Inscrieri privind dezmembramintele dreptului de proprietate, drepturi reale de garanţie şi sarcini	Referinţe
NU SUNT	

Anexa Nr. 1 La Partea I

Teren

Nr cadastral	Suprafaţa (mp)*	Observaţii / Referinţe
	4.900	

* Suprafaţa este determinată in planul de proiecţie Stereo 70.

DETALII LINIARE IMOBIL

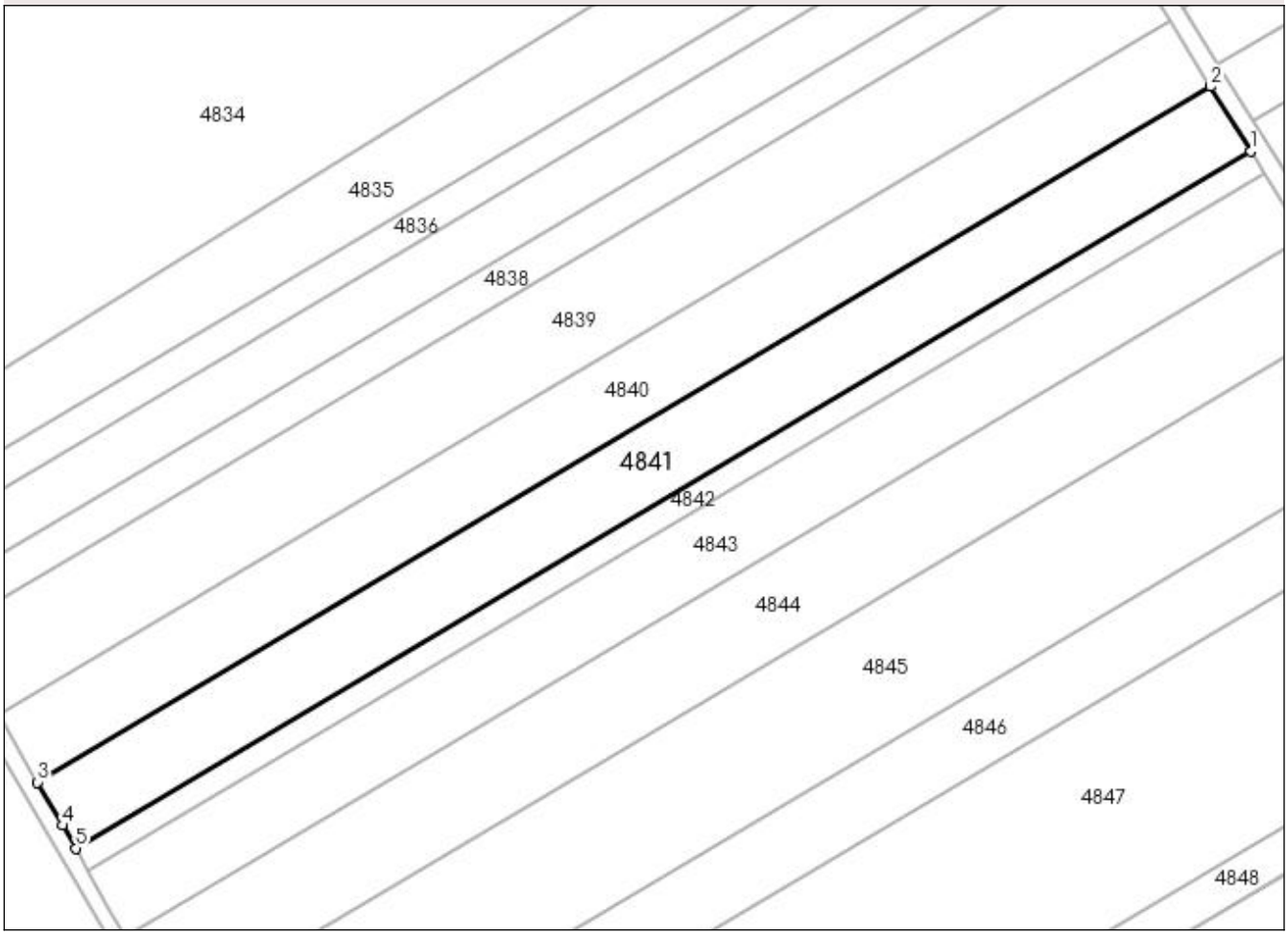

Date referitoare la teren

Crt	Categorie folosinţă	Intra vilan	Suprafaţa (mp)	Tarla	Parcelă	Nr. topo	Observaţii / Referinţe
1	arabil	NU	4.900	30	92/44	-	

Lungime Segmente
1) Valorile lungimilor segmentelor sunt obţinute din proiecţie în plan.

Punct început	X / Y	Punct sfârşit	X / Y	Lungime segment (** (m)
1	583.758,334 363.297,451	2	583.749,656 363.311,523	16.533
2	583.749,656 363.311,523	3	583.494,813 363.160,48	296.241
3	583.494,813 363.160,48	4	583.500,321 363.151,137	10.846
4	583.500,321 363.151,137	5	583.503,085 363.146,168	5.686
5	583.503,085 363.146,168	1	583.758,334 363.297,451	296.713

** Lungimile segmentelor sunt determinate în planul de proiecţie Stereo 70 şi sunt rotunjite la 1 milimetru.
*** Distanţa dintre puncte este formată din segmente cumulate ce sunt mai mici decât valoarea 1 milimetru.

DATE DESPRE IMOBILUL NR. 4842

Oficiul de Cadastru şi Publicitate Imobiliară PRAHOVA
Biroul de Cadastru şi Publicitate Imobiliară Ploieşti

A. Partea I. Descrierea imobilului

TEREN Extravilan

Adresa: Jud. Prahova

Nr. Crt	Nr cadastral Nr. topografic	Suprafaţa* (mp)	Observaţii / Referinţe
A1		1.700	Sector cadastral:38 Teren neimprejmuit;

B. Partea II. Proprietari şi acte

Inscrieri privitoare la dreptul de proprietate şi alte drepturi reale		Referinţe
/		
Act Administrativ nr. 20638, din 25/08/1994 emis de CJSDAPT PRAHOVA;		
B1	Intabulare, drept de PROPRIETATE, dobandit prin Reconstituire, cota actuala 1/1, cota initiala 1/1	A1
	1) **HEREA GHEORGHE DUMITRU**, Lipsă CNP.	

C. Partea III. SARCINI .

Inscrieri privind dezmembramintele dreptului de proprietate, drepturi reale de garanţie şi sarcini	Referinţe
NU SUNT	

Anexa Nr. 1 La Partea I

Teren

Nr cadastral	Suprafaţa (mp)*	Observaţii / Referinţe
	1.700	

* Suprafaţa este determinată in planul de proiecţie Stereo 70.

DETALII LINIARE IMOBIL

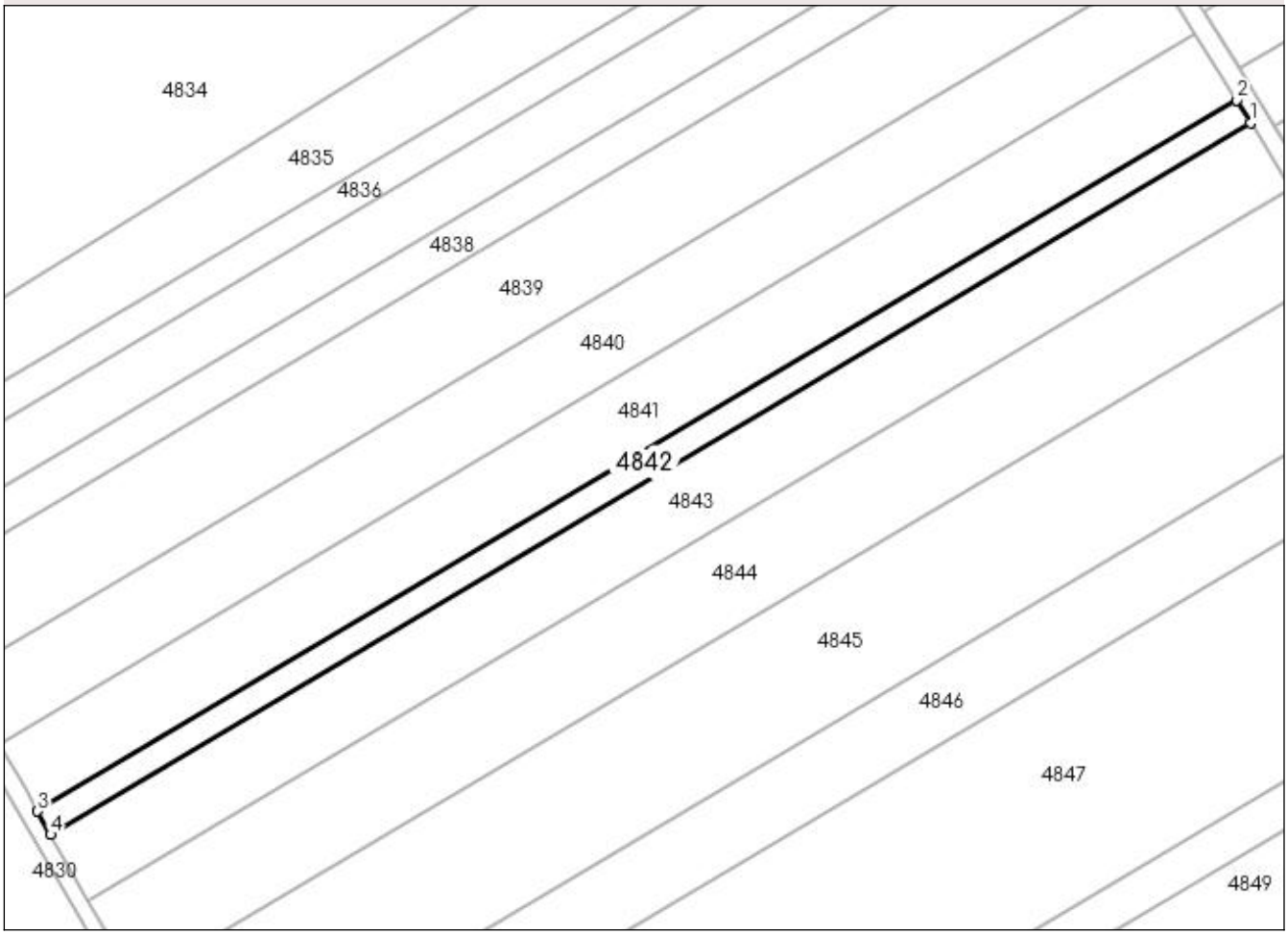

Date referitoare la teren

Crt	Categorie folosinţă	Intra vilan	Suprafaţa (mp)	Tarla	Parcelă	Nr. topo	Observaţii / Referinţe
1	arabil	NU	1.700	30	92/45	-	

Lungime Segmente
1) Valorile lungimilor segmentelor sunt obţinute din proiecţie în plan.

Punct început	X / Y	Punct sfârşit	X / Y	Lungime segment (** (m)
1	583.761,34 363.292,576	2	583.758,334 363.297,451	5.727
2	583.758,334 363.297,451	3	583.503,085 363.146,168	296.713
3	583.503,085 363.146,168	4	583.505,87 363.141,161	5.729
4	583.505,87 363.141,161	1	583.761,34 363.292,576	296.97

** Lungimile segmentelor sunt determinate în planul de proiecţie Stereo 70 şi sunt rotunjite la 1 milimetru.
*** Distanţa dintre puncte este formată din segmente cumulate ce sunt mai mici decât valoarea 1 milimetru.

DATE DESPRE IMOBILUL NR. 4843

Oficiul de Cadastru şi Publicitate Imobiliară PRAHOVA
Biroul de Cadastru şi Publicitate Imobiliară Ploieşti

A. Partea I. Descrierea imobilului

TEREN Extravilan

Adresa: Jud. Prahova

Nr. Crt	Nr cadastral Nr. topografic	Suprafaţa* (mp)	Observaţii / Referinţe
A1		4.800	Sector cadastral:38 Teren neimprejmuit;

B. Partea II. Proprietari şi acte

Inscrieri privitoare la dreptul de proprietate şi alte drepturi reale		Referinţe
/		
Act Administrativ nr. 18768, din 27/06/1994 emis de CJSDAPT PRAHOVA;		
B1	Intabulare, drept de PROPRIETATE, dobandit prin Reconstituire, cota actuala 1/1, cota initiala 1/1	A1
	1) **ANDREI GHEORGHE CONSTANTINA**, Lipsă CNP.	

C. Partea III. SARCINI .

Inscrieri privind dezmembramintele dreptului de proprietate, drepturi reale de garanţie şi sarcini	Referinţe
NU SUNT	

Anexa Nr. 1 La Partea I

Teren

Nr cadastral	Suprafaţa (mp)*	Observaţii / Referinţe
	4.800	

* Suprafaţa este determinată in planul de proiecţie Stereo 70.

DETALII LINIARE IMOBIL

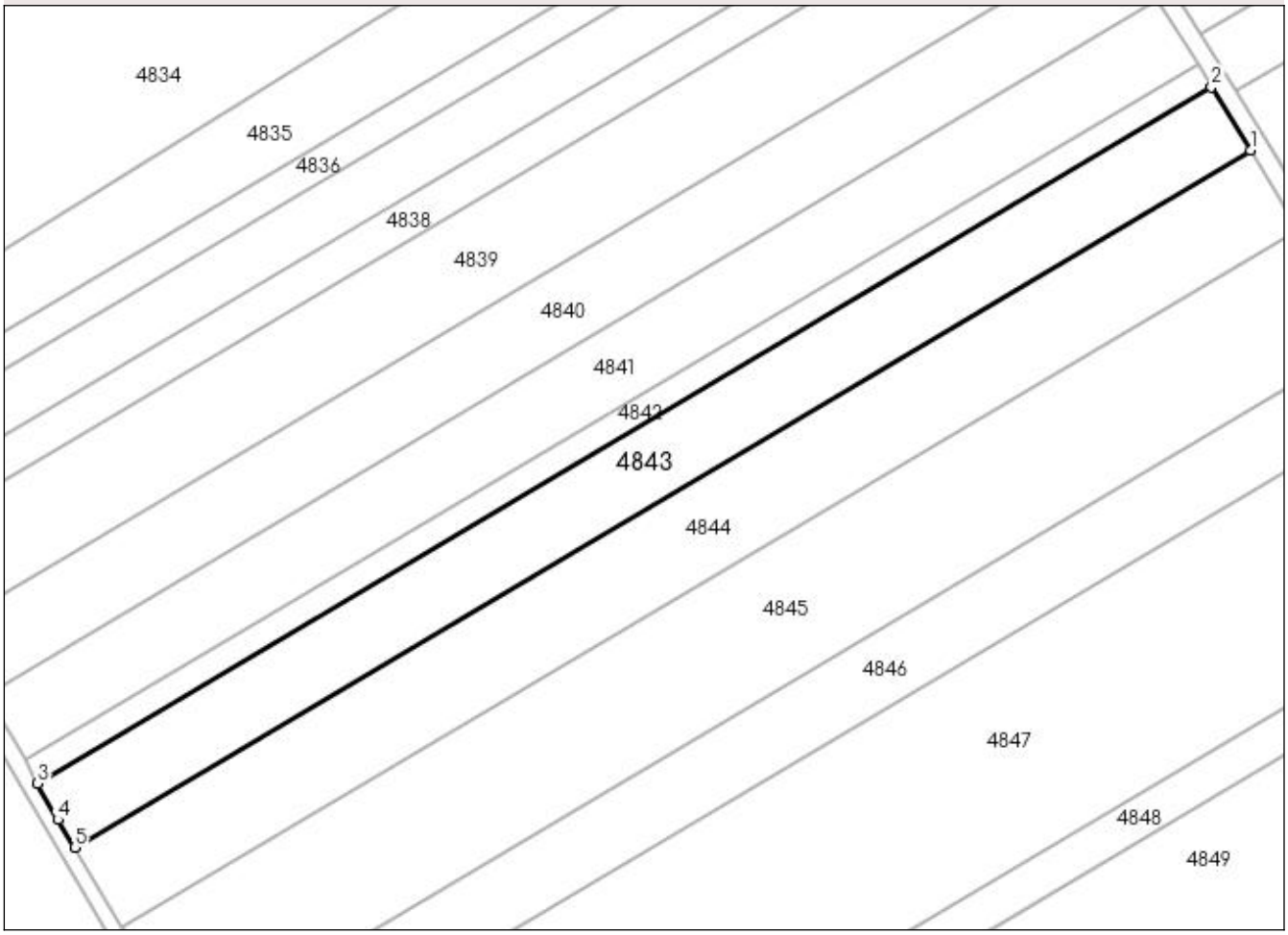

Date referitoare la teren

Crt	Categorie folosinţă	Intra vilan	Suprafaţa (mp)	Tarla	Parcelă	Nr. topo	Observaţii / Referinţe
1	arabil	NU	4.800	30	92/46	-	

Lungime Segmente
1) Valorile lungimilor segmentelor sunt obţinute din proiecţie în plan.

Punct început	X / Y	Punct sfârşit	X / Y	Lungime segment (** (m)
1	583.769,816 363.278,83	2	583.761,34 363.292,576	16.149
2	583.761,34 363.292,576	3	583.505,87 363.141,161	296.97
3	583.505,87 363.141,161	4	583.510,244 363.133,299	8.997
4	583.510,244 363.133,299	5	583.513,923 363.127,165	7.153
5	583.513,923 363.127,165	1	583.769,816 363.278,83	297.462

** Lungimile segmentelor sunt determinate în planul de proiecţie Stereo 70 şi sunt rotunjite la 1 milimetru.
*** Distanţa dintre puncte este formată din segmente cumulate ce sunt mai mici decât valoarea 1 milimetru.

DATE DESPRE IMOBILUL NR. 4844

Oficiul de Cadastru şi Publicitate Imobiliară PRAHOVA
Biroul de Cadastru şi Publicitate Imobiliară Ploieşti

A. Partea I. Descrierea imobilului

TEREN Extravilan

Adresa: Jud. Prahova

Nr. Crt	Nr cadastral Nr. topografic	Suprafaţa* (mp)	Observaţii / Referinţe
A1		6.000	Sector cadastral:38 Teren neimprejmuit;

B. Partea II. Proprietari şi acte

Inscrieri privitoare la dreptul de proprietate şi alte drepturi reale		Referinţe
/		
Act Administrativ nr. 18760, din 14/06/1994 emis de CJSDAPT PRAHOVA;		
B1	Intabulare, drept de PROPRIETATE, dobandit prin Reconstituire, cota actuala 1/1, cota initiala 1/1	A1
	1) **ŞTEFAN DUMITRU MARIA**, Lipsă CNP. 2) **IVAN ION ION**, Lipsă CNP.	

C. Partea III. SARCINI .

Inscrieri privind dezmembramintele dreptului de proprietate, drepturi reale de garanţie şi sarcini	Referinţe
NU SUNT	

Anexa Nr. 1 La Partea I

Teren

Nr cadastral	Suprafaţa (mp)*	Observaţii / Referinţe
	6.000	

* Suprafaţa este determinată in planul de proiecţie Stereo 70.

DETALII LINIARE IMOBIL

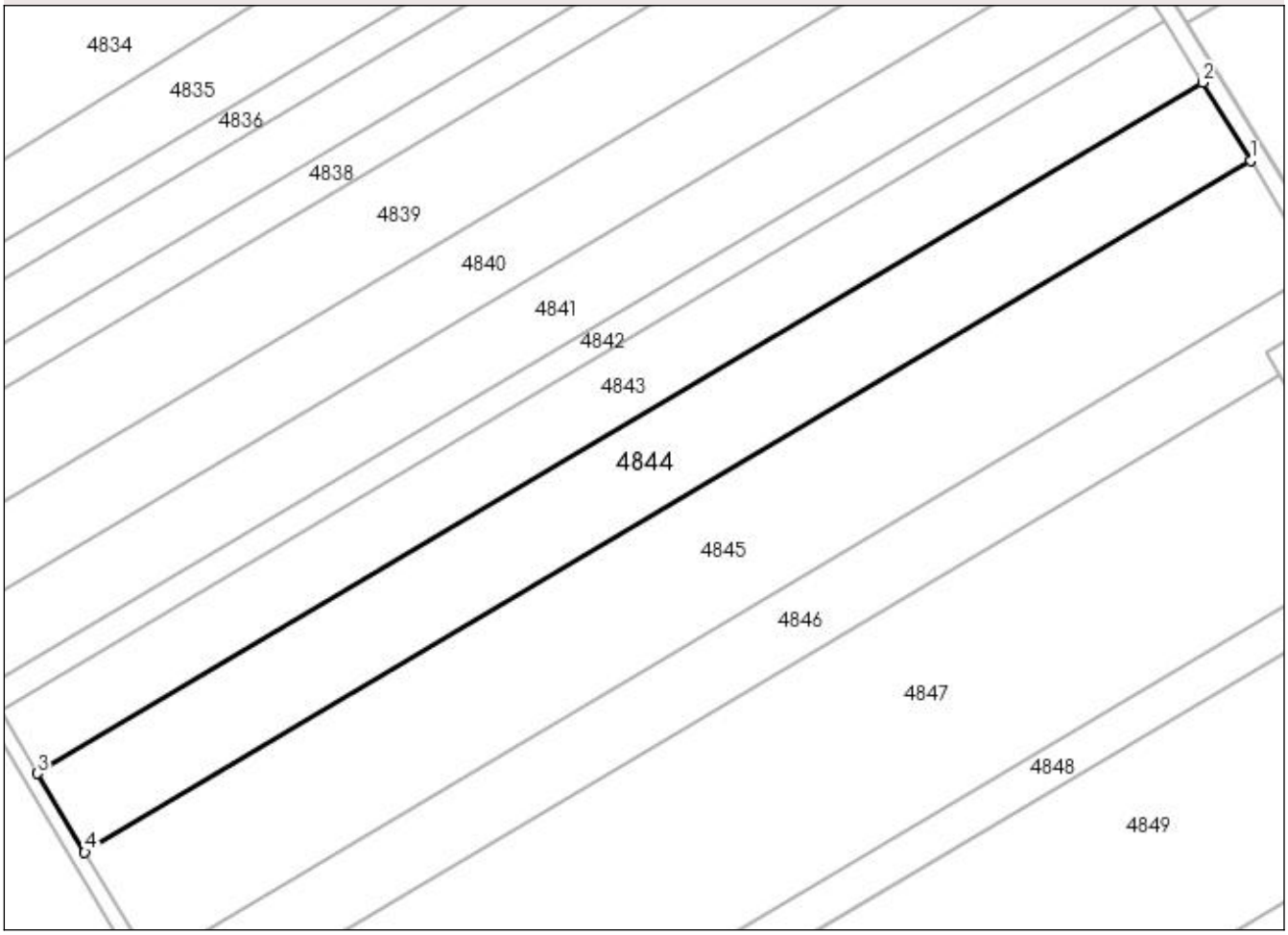

Date referitoare la teren

Crt	Categorie folosinţă	Intra vilan	Suprafaţa (mp)	Tarla	Parcelă	Nr. topo	Observaţii / Referinţe
1	arabil	NU	6.000	30	92/47	-	

Lungime Segmente

1) Valorile lungimilor segmentelor sunt obţinute din proiecţie în plan.

Punct început	X / Y	Punct sfârşit	X / Y	Lungime segment (** (m)
1	583.780,401 363.261,666	2	583.769,816 363.278,83	20.165
2	583.769,816 363.278,83	3	583.513,923 363.127,165	297.462
3	583.513,923 363.127,165	4	583.524,293 363.109,874	20.162
4	583.524,293 363.109,874	1	583.780,401 363.261,666	297.711

** Lungimile segmentelor sunt determinate în planul de proiecţie Stereo 70 şi sunt rotunjite la 1 milimetru.
*** Distanţa dintre puncte este formată din segmente cumulate ce sunt mai mici decât valoarea 1 milimetru.

DATE DESPRE IMOBILUL NR. 4845

Oficiul de Cadastru şi Publicitate Imobiliară PRAHOVA
Biroul de Cadastru şi Publicitate Imobiliară Ploieşti

A. Partea I. Descrierea imobilului

TEREN Extravilan

Adresa: Jud. Prahova

Nr. Crt	Nr cadastral Nr. topografic	Suprafaţa* (mp)	Observaţii / Referinţe
A1		8.400	Sector cadastral:38 Teren neimprejmuit;

B. Partea II. Proprietari şi acte

Inscrieri privitoare la dreptul de proprietate şi alte drepturi reale		Referinţe
/		
Act Administrativ nr. 28852, din 14/11/1994 emis de CJSDAPT PRAHOVA;		
B1	Intabulare, drept de PROPRIETATE, dobandit prin Reconstituire, cota actuala 1/1, cota initiala 1/1	A1
	1) **STOICA CONSTANTIN MARIN**, Lipsă CNP.	

C. Partea III. SARCINI .

Inscrieri privind dezmembramintele dreptului de proprietate, drepturi reale de garanţie şi sarcini	Referinţe
NU SUNT	

Anexa Nr. 1 La Partea I

Teren

Nr cadastral	Suprafaţa (mp)*	Observaţii / Referinţe
	8.400	

* Suprafaţa este determinată in planul de proiecţie Stereo 70.

DETALII LINIARE IMOBIL

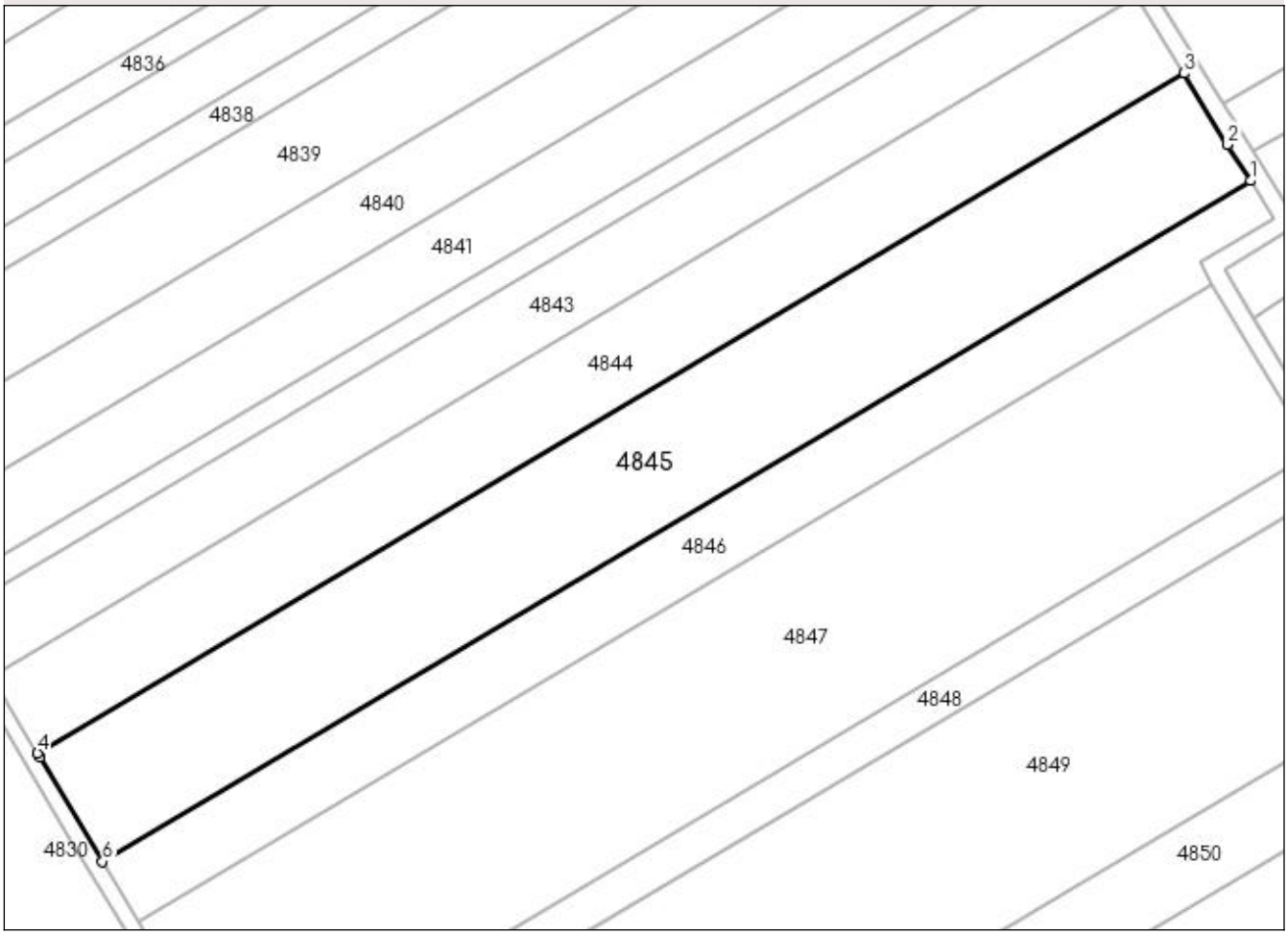

Date referitoare la teren

Crt	Categorie folosinţă	Intra vilan	Suprafaţa (mp)	Tarla	Parcelă	Nr. topo	Observaţii / Referinţe
1	arabil	NU	8.400	30	92/48	-	

Lungime Segmente
1) Valorile lungimilor segmentelor sunt obţinute din proiecţie în plan.

Punct început	X / Y	Punct sfârşit	X / Y	Lungime segment (** (m)
1	583.795,288 363.237,709	2	583.790,187 363.245,797	9.562
2	583.790,187 363.245,797	3	583.780,401 363.261,666	18.644
3	583.780,401 363.261,666	4	583.524,293 363.109,874	297.711
4	583.524,293 363.109,874	5	583.524,874 363.108,906	1.129
5	583.524,874 363.108,906	6	583.538,846 363.085,718	27.072

Punct început	X / Y	Punct sfârşit	X / Y	Lungime segment (** (m)
6	583.538,846 363.085,718	1	583.795,288 363.237,709	298.1

** Lungimile segmentelor sunt determinate în planul de proiecţie Stereo 70 şi sunt rotunjite la 1 milimetru.
*** Distanţa dintre puncte este formată din segmente cumulate ce sunt mai mici decât valoarea 1 milimetru.

DATE DESPRE IMOBILUL NR. 4846

Oficiul de Cadastru şi Publicitate Imobiliară PRAHOVA
Biroul de Cadastru şi Publicitate Imobiliară Ploieşti

A. Partea I. Descrierea imobilului

TEREN Extravilan

Adresa: Jud. Prahova

Nr. Crt	Nr cadastral Nr. topografic	Suprafaţa* (mp)	Observaţii / Referinţe
A1	21656	4.500	Sector cadastral:38 Teren neimprejmuit;

B. Partea II. Proprietari şi acte

Inscrieri privitoare la dreptul de proprietate şi alte drepturi reale		Referinţe
49771 / 30/06/2014		
Act Administrativ nr. 20693, din 31/08/1994 emis de Comisia Judeteana Prahova (act notarial nr. 151/30-11-2005 emis de NP Lupu Maria Luiza; act notarial nr. 77/22-05-2014 emis de NP Lupu Maria Luiza; act administrativ nr. 3524/20-05-2014 emis de Primaria Poienarii Burchii;);		
B1	Intabulare, drept de PROPRIETATE, dobandit prin Succesiune, cota actuala 1/1, cota initiala 1/1	A1
	1) **BUTUTOIU DUMITRA**	

C. Partea III. SARCINI .

Inscrieri privind dezmembramintele dreptului de proprietate, drepturi reale de garanţie şi sarcini	Referinţe
NU SUNT	

Anexa Nr. 1 La Partea I

Teren

Nr cadastral	Suprafaţa (mp)*	Observaţii / Referinţe
21656	4.500	

* Suprafaţa este determinată in planul de proiecţie Stereo 70.

DETALII LINIARE IMOBIL

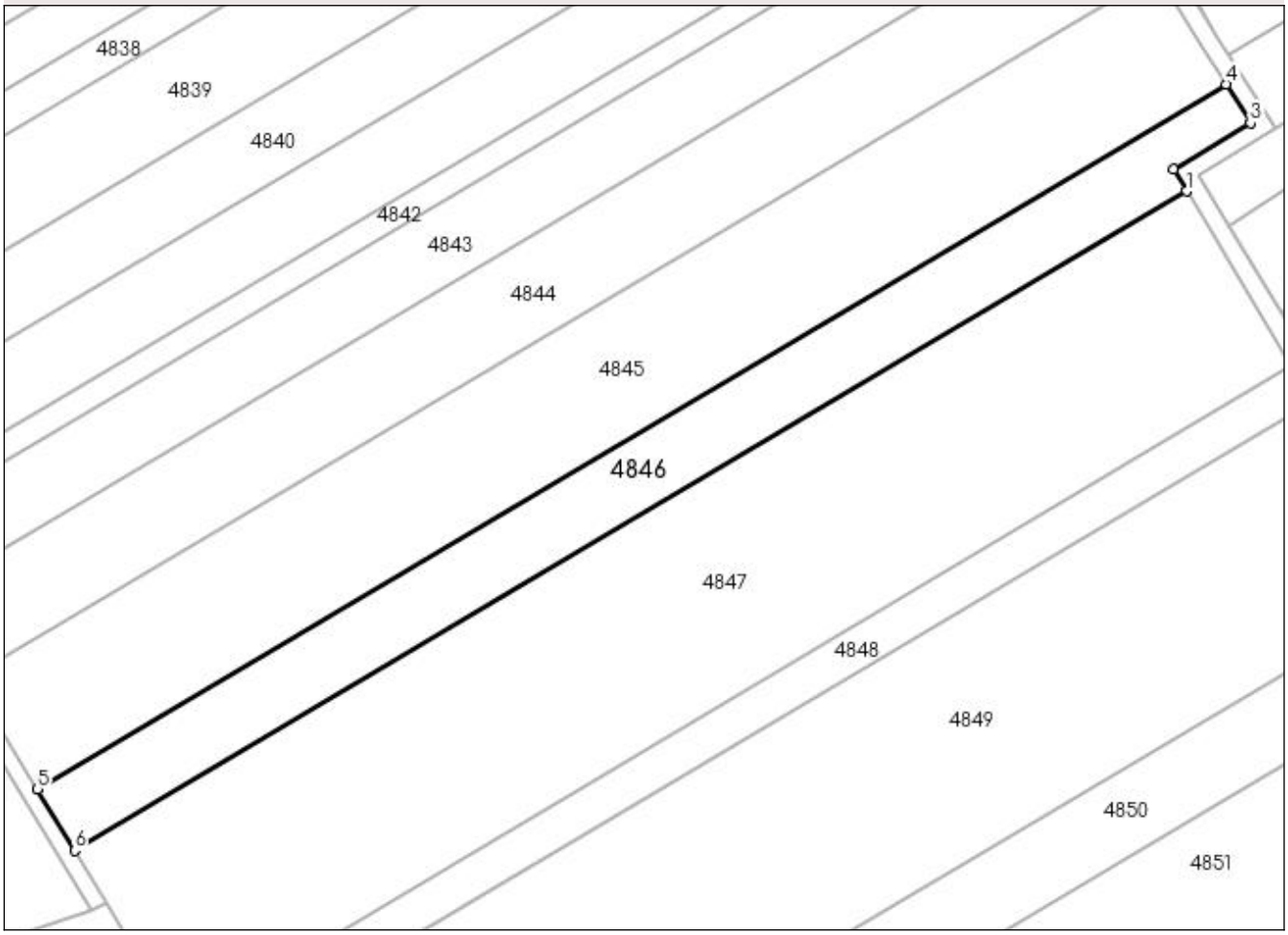

Date referitoare la teren

Crt	Categorie folosinţă	Intra vilan	Suprafaţa (mp)	Tarla	Parcelă	Nr. topo	Observaţii / Referinţe
1	arabil	NU	4.500	30	A 92/49	-	

Lungime Segmente
1) Valorile lungimilor segmentelor sunt obţinute din proiecţie în plan.

Punct început	X / Y	Punct sfârşit	X / Y	Lungime segment (** (m)
1	583.786,737 363.214,682	2	583.783,917 363.219,384	5.483
2	583.783,917 363.219,384	3	583.800,546 363.229,373	19.399
3	583.800,546 363.229,373	4	583.795,288 363.237,709	9.856
4	583.795,288 363.237,709	5	583.538,846 363.085,718	298.1
5	583.538,846 363.085,718	6	583.546,82 363.072,485	15.45

Punct început	X / Y	Punct sfârşit	X / Y	Lungime segment (** (m)
6	583.546,82 363.072,485	1	583.786,737 363.214,682	278.891

** Lungimile segmentelor sunt determinate în planul de proiecţie Stereo 70 şi sunt rotunjite la 1 milimetru.
*** Distanţa dintre puncte este formată din segmente cumulate ce sunt mai mici decât valoarea 1 milimetru.

DATE DESPRE IMOBILUL NR. 4847

Oficiul de Cadastru şi Publicitate Imobiliară PRAHOVA
Biroul de Cadastru şi Publicitate Imobiliară Ploieşti

A. Partea I. Descrierea imobilului

Nr. CF vechi:1862
Nr. cadastral vechi:10529

TEREN Extravilan

Adresa: Jud. Prahova

Nr. Crt	Nr cadastral Nr. topografic	Suprafaţa* (mp)	Observaţii / Referinţe
A1	20642	Din acte: 12.200 Masurata: 12.289	Sector cadastral:38 Teren neimprejmuit;

B. Partea II. Proprietari şi acte

Inscrieri privitoare la dreptul de proprietate şi alte drepturi reale		Referinţe
17175 / 10/04/2009		
Act Notarial nr. 1204, din 09/04/2009 emis de NP NECULAE AURELIAN;		
B3	Intabulare, drept de PROPRIETATE, dobandit prin Conventie, cota actuala 1/1, cota initiala 1/1	A1
	1) **TONE GEORGEL**, Lipsă CNP. 2) **TONE MIOARA**, Lipsă CNP.	

C. Partea III. SARCINI .

Inscrieri privind dezmembramintele dreptului de proprietate, drepturi reale de garanţie şi sarcini	Referinţe
NU SUNT	

Anexa Nr. 1 La Partea I

Teren

Nr cadastral	Suprafaţa (mp)*	Observaţii / Referinţe
20642	Din acte: 12.200 Masurata: 12.289	

* Suprafaţa este determinată in planul de proiecţie Stereo 70.

DETALII LINIARE IMOBIL

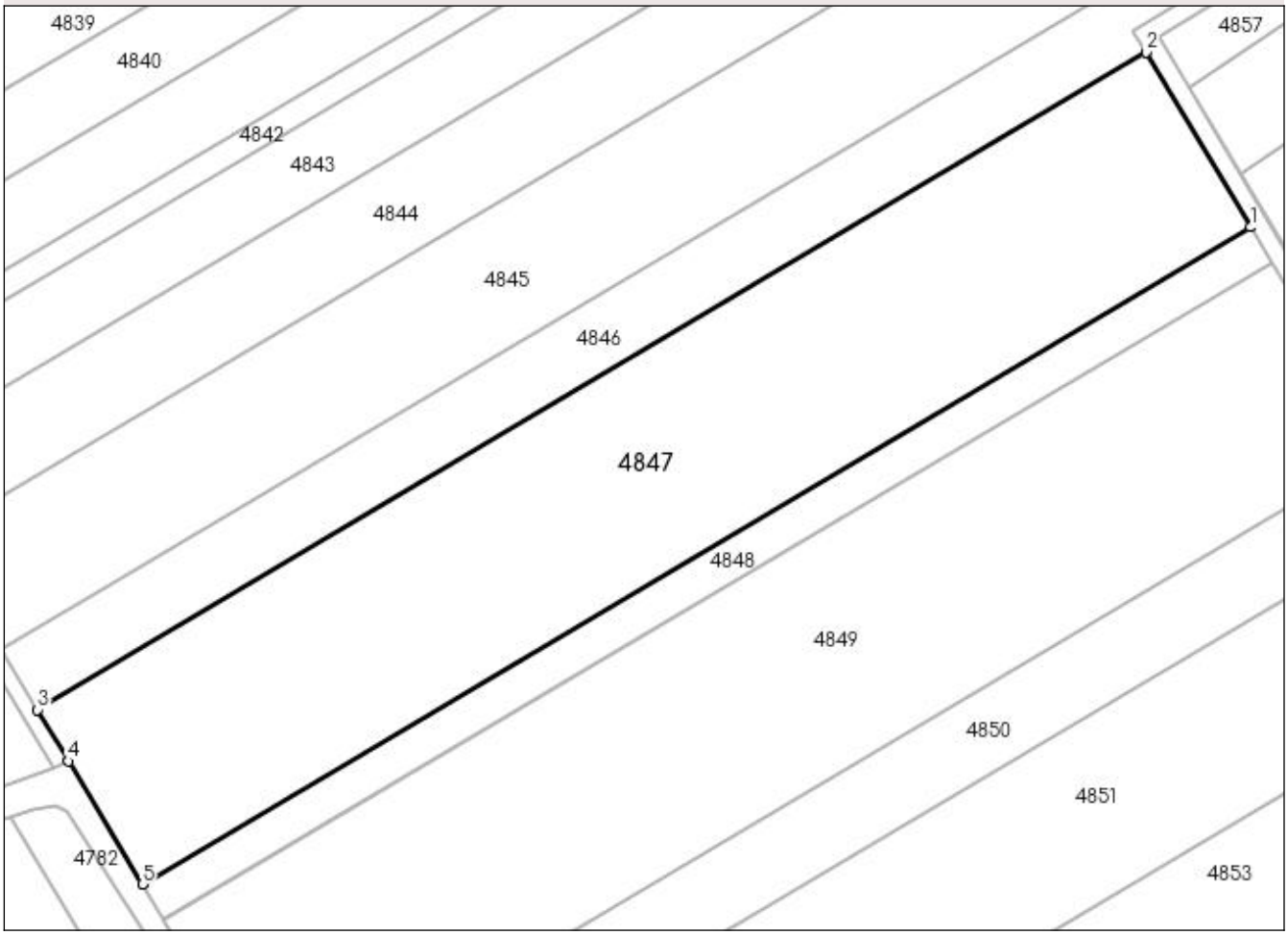

Date referitoare la teren

Crt	Categorie folosinţă	Intra vilan	Suprafaţa (mp)	Tarla	Parcelă	Nr. topo	Observaţii / Referinţe
1	arabil	NU	12.289	30	A 92/50	-	

Lungime Segmente
1) Valorile lungimilor segmentelor sunt obţinute din proiecţie în plan.

Punct început	X / Y	Punct sfârşit	X / Y	Lungime segment (** (m)
1	583.809,398 363.176,888	2	583.786,737 363.214,682	44.067
2	583.786,737 363.214,682	3	583.546,82 363.072,485	278.891
3	583.546,82 363.072,485	4	583.553,518 363.061,369	12.978
4	583.553,518 363.061,369	5	583.569,49 363.034,697	31.089

Punct început	X / Y	Punct sfârşit	X / Y	Lungime segment (** (m)
5	583.569,49 363.034,697	1	583.809,398 363.176,888	278.88

** Lungimile segmentelor sunt determinate în planul de proiecţie Stereo 70 şi sunt rotunjite la 1 milimetru.
*** Distanţa dintre puncte este formată din segmente cumulate ce sunt mai mici decât valoarea 1 milimetru.

DATE DESPRE IMOBILUL NR. 4848

Oficiul de Cadastru şi Publicitate Imobiliară PRAHOVA
Biroul de Cadastru şi Publicitate Imobiliară Ploieşti

A. Partea I. Descrierea imobilului

TEREN Extravilan

Adresa: Jud. Prahova

Nr. Crt	Nr cadastral Nr. topografic	Suprafaţa* (mp)	Observaţii / Referinţe
A1		2.500	Sector cadastral:38 Teren neimprejmuit;

B. Partea II. Proprietari şi acte

Inscrieri privitoare la dreptul de proprietate şi alte drepturi reale		Referinţe
/		
Act Administrativ nr. 18777, din 27/06/1994 emis de CJSDAPT PRAHOVA;		
B1	Intabulare, drept de PROPRIETATE, dobandit prin Reconstituire, cota actuala 1/1, cota initiala 1/1	A1
	1) **DUMITRU CINDEA ELENA**, Lipsă CNP.	

C. Partea III. SARCINI .

Inscrieri privind dezmembramintele dreptului de proprietate, drepturi reale de garanţie şi sarcini	Referinţe
NU SUNT	

Anexa Nr. 1 La Partea I

Teren

Nr cadastral	Suprafaţa (mp)*	Observaţii / Referinţe
	2.500	

* Suprafaţa este determinată in planul de proiecţie Stereo 70.

DETALII LINIARE IMOBIL

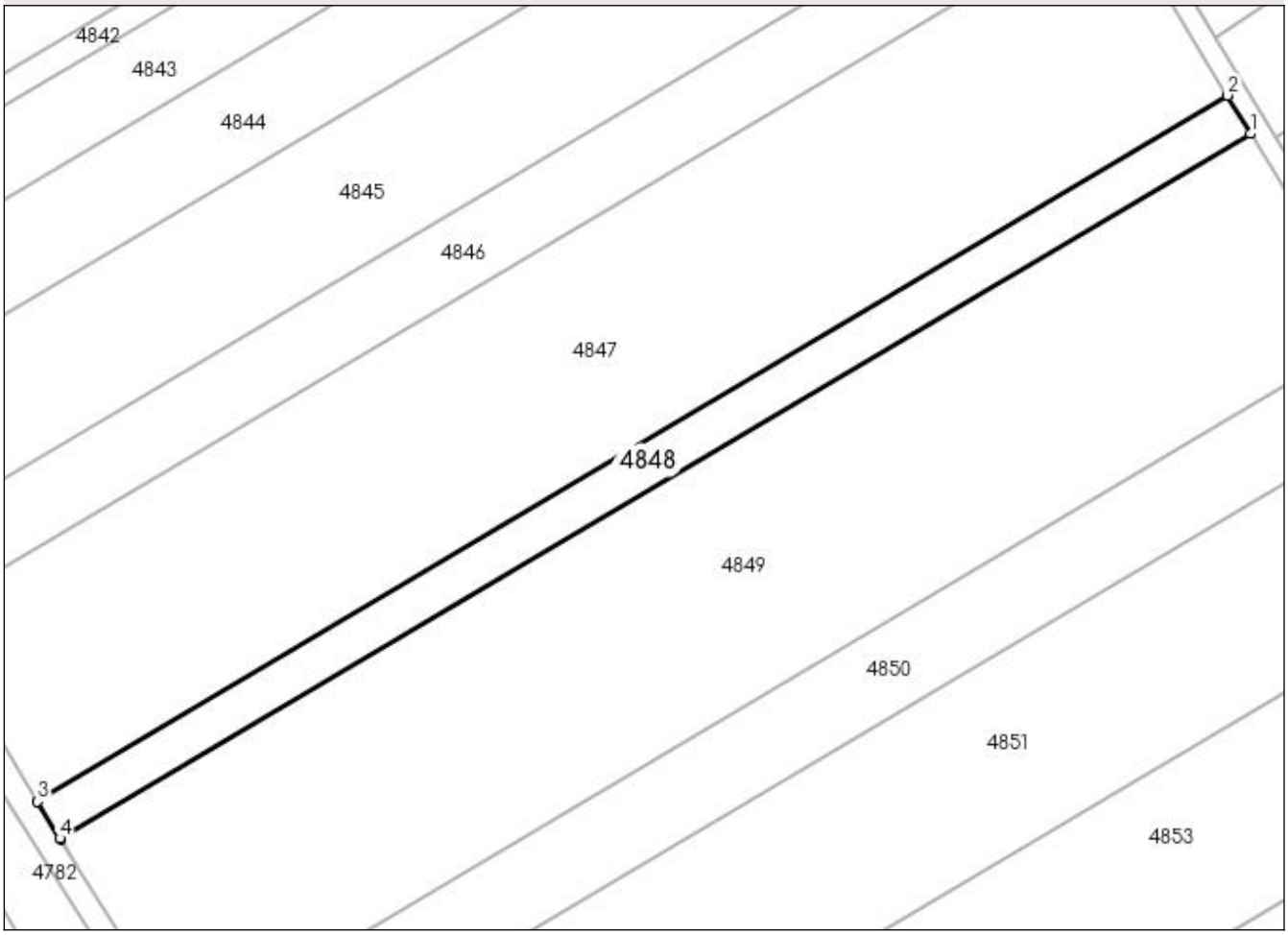

Date referitoare la teren

Crt	Categorie folosinţă	Intra vilan	Suprafaţa (mp)	Tarla	Parcelă	Nr. topo	Observaţii / Referinţe
1	arabil	NU	2.500	30	92/51	-	

Lungime Segmente
1) Valorile lungimilor segmentelor sunt obţinute din proiecţie în plan.

Punct început	X / Y	Punct sfârşit	X / Y	Lungime segment (** (m)
1	583.814,008 363.169,2	2	583.809,398 363.176,888	8.964
2	583.809,398 363.176,888	3	583.569,49 363.034,697	278.88
3	583.569,49 363.034,697	4	583.573,958 363.027,236	8.697
4	583.573,958 363.027,236	5	583.574,101 363.027,009	0.268
5	583.574,101 363.027,009	1	583.814,008 363.169,2	278.879

** Lungimile segmentelor sunt determinate în planul de proiecţie Stereo 70 şi sunt rotunjite la 1 milimetru.
*** Distanţa dintre puncte este formată din segmente cumulate ce sunt mai mici decât valoarea 1 milimetru.

DATE DESPRE IMOBILUL NR. 4849

Oficiul de Cadastru şi Publicitate Imobiliară PRAHOVA
Biroul de Cadastru şi Publicitate Imobiliară Ploieşti

A. Partea I. Descrierea imobilului

TEREN Extravilan

Adresa: Jud. Prahova

Nr. Crt	Nr cadastral Nr. topografic	Suprafaţa* (mp)	Observaţii / Referinţe
A1		13.100	Sector cadastral:38 Teren neimprejmuit;

B. Partea II. Proprietari şi acte

Inscrieri privitoare la dreptul de proprietate şi alte drepturi reale		Referinţe
/		
Act Administrativ nr. 20677, din 30/08/1994 emis de CJSDAPT PRAHOVA;		
B1	Intabulare, drept de PROPRIETATE, dobandit prin Reconstituire, cota actuala 1/1, cota initiala 1/1	A1
	1) **IVAN ION STAN**, Lipsă CNP.	

C. Partea III. SARCINI .

Inscrieri privind dezmembramintele dreptului de proprietate, drepturi reale de garanţie şi sarcini	Referinţe
NU SUNT	

Anexa Nr. 1 La Partea I

Teren

Nr cadastral	Suprafaţa (mp)*	Observaţii / Referinţe
	13.100	

* Suprafaţa este determinată in planul de proiecţie Stereo 70.

DETALII LINIARE IMOBIL



Date referitoare la teren

Crt	Categorie folosinţă	Intra vilan	Suprafaţa (mp)	Tarla	Parcelă	Nr. topo	Observaţii / Referinţe
1	arabil	NU	13.100	30	92/52	-	

Lungime Segmente
1) Valorile lungimilor segmentelor sunt obţinute din proiecţie în plan.

Punct început	X / Y	Punct sfârşit	X / Y	Lungime segment (** (m)
1	583.838,217 363.128,825	2	583.814,008 363.169,2	47.077
2	583.814,008 363.169,2	3	583.574,101 363.027,009	278.879
3	583.574,101 363.027,009	4	583.578,443 363.020,087	8.171
4	583.578,443 363.020,087	5	583.599,4 362.987,28	38.929
5	583.599,4 362.987,28	1	583.838,217 363.128,825	277.612

** Lungimile segmentelor sunt determinate în planul de proiecţie Stereo 70 şi sunt rotunjite la 1 milimetru.
*** Distanţa dintre puncte este formată din segmente cumulate ce sunt mai mici decât valoarea 1 milimetru.

DATE DESPRE IMOBILUL NR. 4850

Oficiul de Cadastru şi Publicitate Imobiliară PRAHOVA
Biroul de Cadastru şi Publicitate Imobiliară Ploieşti

A. Partea I. Descrierea imobilului

TEREN Extravilan

Adresa: Jud. Prahova

Nr. Crt	Nr cadastral Nr. topografic	Suprafaţa* (mp)	Observaţii / Referinţe
A1		4.700	Sector cadastral:38 Teren neimprejmuit;

B. Partea II. Proprietari şi acte

Inscrieri privitoare la dreptul de proprietate şi alte drepturi reale		Referinţe
/		
Act Administrativ nr. 18717, din 07/06/1994 emis de CJSDAPT PRAHOVA;		
B1	Intabulare, drept de PROPRIETATE, dobandit prin Reconstituire, cota actuala 1/1, cota initiala 1/1	A1
	1) **MANEA NĂSTASE GHEORGHE**, Lipsă CNP.	

C. Partea III. SARCINI .

Inscrieri privind dezmembramintele dreptului de proprietate, drepturi reale de garanţie şi sarcini	Referinţe
NU SUNT	

Anexa Nr. 1 La Partea I

Teren

Nr cadastral	Suprafaţa (mp)*	Observaţii / Referinţe
	4.700	

* Suprafaţa este determinată in planul de proiecţie Stereo 70.

DETALII LINIARE IMOBIL

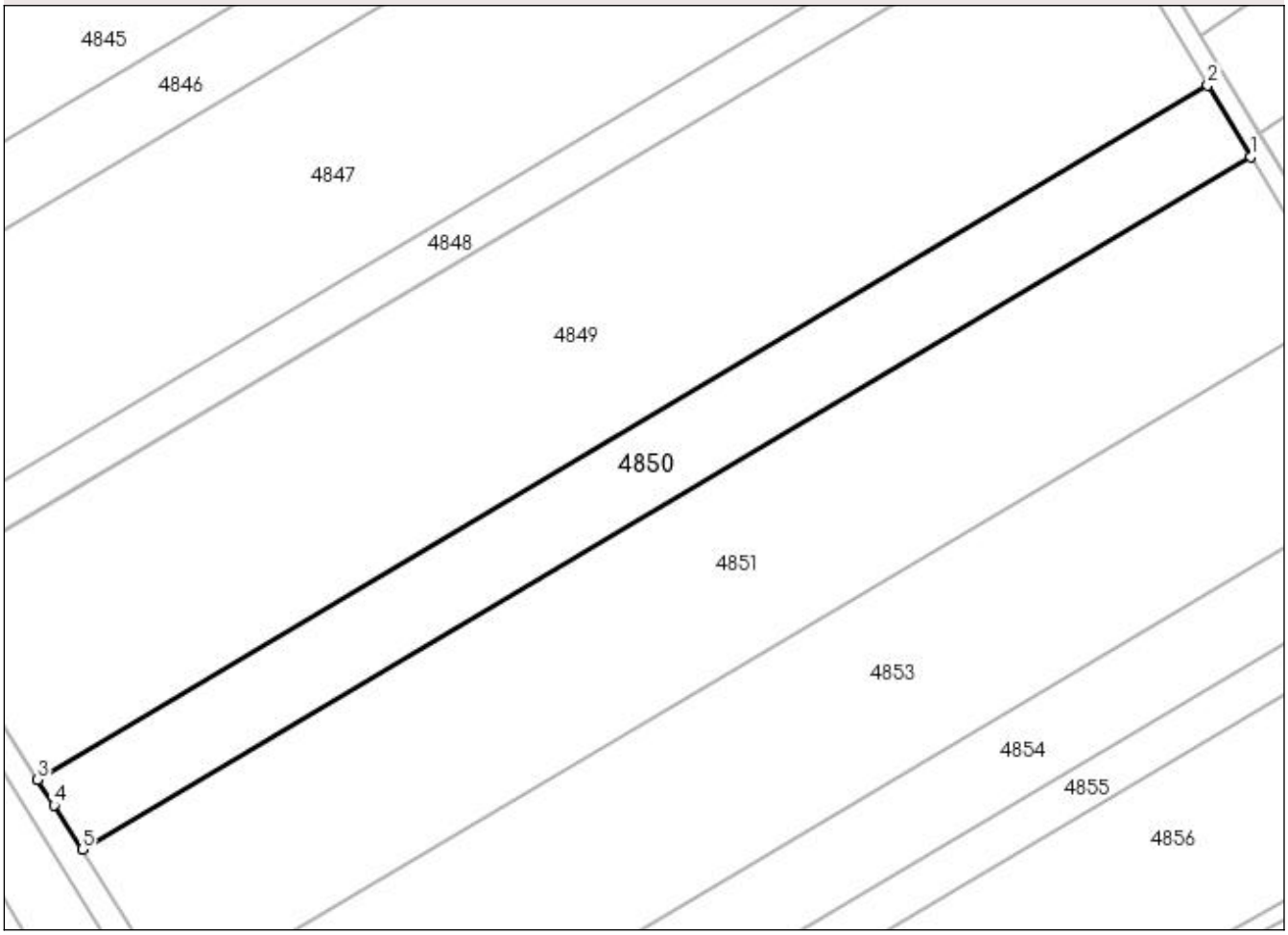

Date referitoare la teren

Crt	Categorie folosinţă	Intra vilan	Suprafaţa (mp)	Tarla	Parcelă	Nr. topo	Observaţii / Referinţe
1	arabil	NU	4.700	30	92/53	-	

Lungime Segmente
1) Valorile lungimilor segmentelor sunt obţinute din proiecţie în plan.

Punct început	X / Y	Punct sfârşit	X / Y	Lungime segment (** (m)
1	583.846,931 363.114,293	2	583.838,217 363.128,825	16.944
2	583.838,217 363.128,825	3	583.599,4 362.987,28	277.612
3	583.599,4 362.987,28	4	583.602,771 362.982,002	6.263
4	583.602,771 362.982,002	5	583.608,504 362.972,979	10.69
5	583.608,504 362.972,979	1	583.846,931 363.114,293	277.159

** Lungimile segmentelor sunt determinate în planul de proiecţie Stereo 70 şi sunt rotunjite la 1 milimetru.
*** Distanţa dintre puncte este formată din segmente cumulate ce sunt mai mici decât valoarea 1 milimetru.

DATE DESPRE IMOBILUL NR. 4851

Oficiul de Cadastru şi Publicitate Imobiliară PRAHOVA
Biroul de Cadastru şi Publicitate Imobiliară Ploieşti

A. Partea I. Descrierea imobilului

TEREN Extravilan

Adresa: Jud. Prahova

Nr. Crt	Nr cadastral Nr. topografic	Suprafaţa* (mp)	Observaţii / Referinţe
A1		10.000	Sector cadastral:38 Teren neimprejmuit;

B. Partea II. Proprietari şi acte

Inscrieri privitoare la dreptul de proprietate şi alte drepturi reale		Referinţe
/		
Act Administrativ nr. 24215, din 06/09/1994 emis de CJSDAPT PRAHOVA;		
B1	Intabulare, drept de PROPRIETATE, dobandit prin Reconstituire, cota actuala 1/1, cota initiala 1/1	A1
	1) **ENACHE GHEORGHE**, Lipsă CNP. 2) **BARBU ANA**, Lipsă CNP. 3) **ENACHE RADU**, Lipsă CNP. 4) **ION IOANA**, Lipsă CNP.	

C. Partea III. SARCINI .

Inscrieri privind dezmembramintele dreptului de proprietate, drepturi reale de garanţie şi sarcini	Referinţe
NU SUNT	

Anexa Nr. 1 La Partea I

Teren

Nr cadastral	Suprafaţa (mp)*	Observaţii / Referinţe
	10.000	

* Suprafaţa este determinată in planul de proiecţie Stereo 70.

DETALII LINIARE IMOBIL

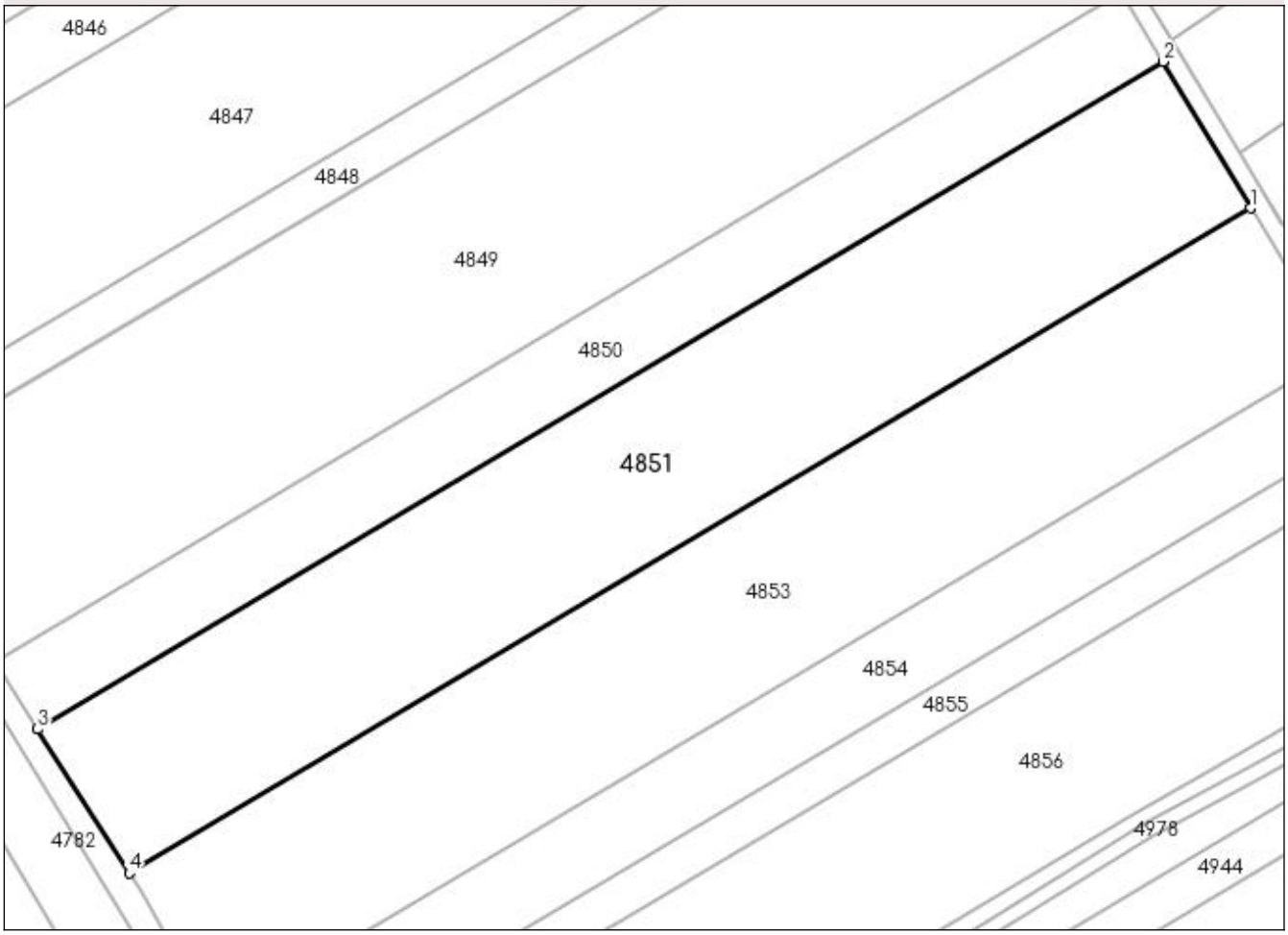

Date referitoare la teren

Crt	Categorie folosinţă	Intra vilan	Suprafaţa (mp)	Tarla	Parcelă	Nr. topo	Observaţii / Referinţe
1	arabil	NU	10.000	30	92/54	-	

Lungime Segmente
1) Valorile lungimilor segmentelor sunt obţinute din proiecţie în plan.

Punct început	X / Y	Punct sfârşit	X / Y	Lungime segment (** (m)
1	583.865,517 363.083,296	2	583.846,931 363.114,293	36.142
2	583.846,931 363.114,293	3	583.608,504 362.972,979	277.159
3	583.608,504 362.972,979	4	583.627,896 362.942,46	36.159
4	583.627,896 362.942,46	1	583.865,517 363.083,296	276.222

** Lungimile segmentelor sunt determinate în planul de proiecţie Stereo 70 şi sunt rotunjite la 1 milimetru.
*** Distanţa dintre puncte este formată din segmente cumulate ce sunt mai mici decât valoarea 1 milimetru.

DATE DESPRE IMOBILUL NR. 4852

Oficiul de Cadastru şi Publicitate Imobiliară PRAHOVA
Biroul de Cadastru şi Publicitate Imobiliară Ploieşti

A. Partea I. Descrierea imobilului

TEREN Extravilan

Adresa: Jud. Prahova

Nr. Crt	Nr cadastral Nr. topografic	Suprafaţa* (mp)	Observaţii / Referinţe
A1		2.335	Sector cadastral:38 Teren neimprejmuit;

B. Partea II. Proprietari şi acte

Inscrieri privitoare la dreptul de proprietate şi alte drepturi reale		Referinţe
/		
Act Administrativ nr. 2342, din 06/03/2023 emis de PRIMĂRIA COMUNEI POIENARII BURCHII;		
B1	Inscrierea provizorie, drept de PROPRIETATE, dobandit prin Lege, cota actuala 1/1, cota initiala 1/1	A1
	1) **COMUNA POIENARII BURCHII**, CIF:2843647, DOMENIU PUBLIC.	

C. Partea III. SARCINI .

Inscrieri privind dezmembramintele dreptului de proprietate, drepturi reale de garanţie şi sarcini	Referinţe
NU SUNT	

Anexa Nr. 1 La Partea I

Teren

Nr cadastral	Suprafaţa (mp)*	Observaţii / Referinţe
	2.335	

* Suprafaţa este determinată in planul de proiecţie Stereo 70.

DETALII LINIARE IMOBIL

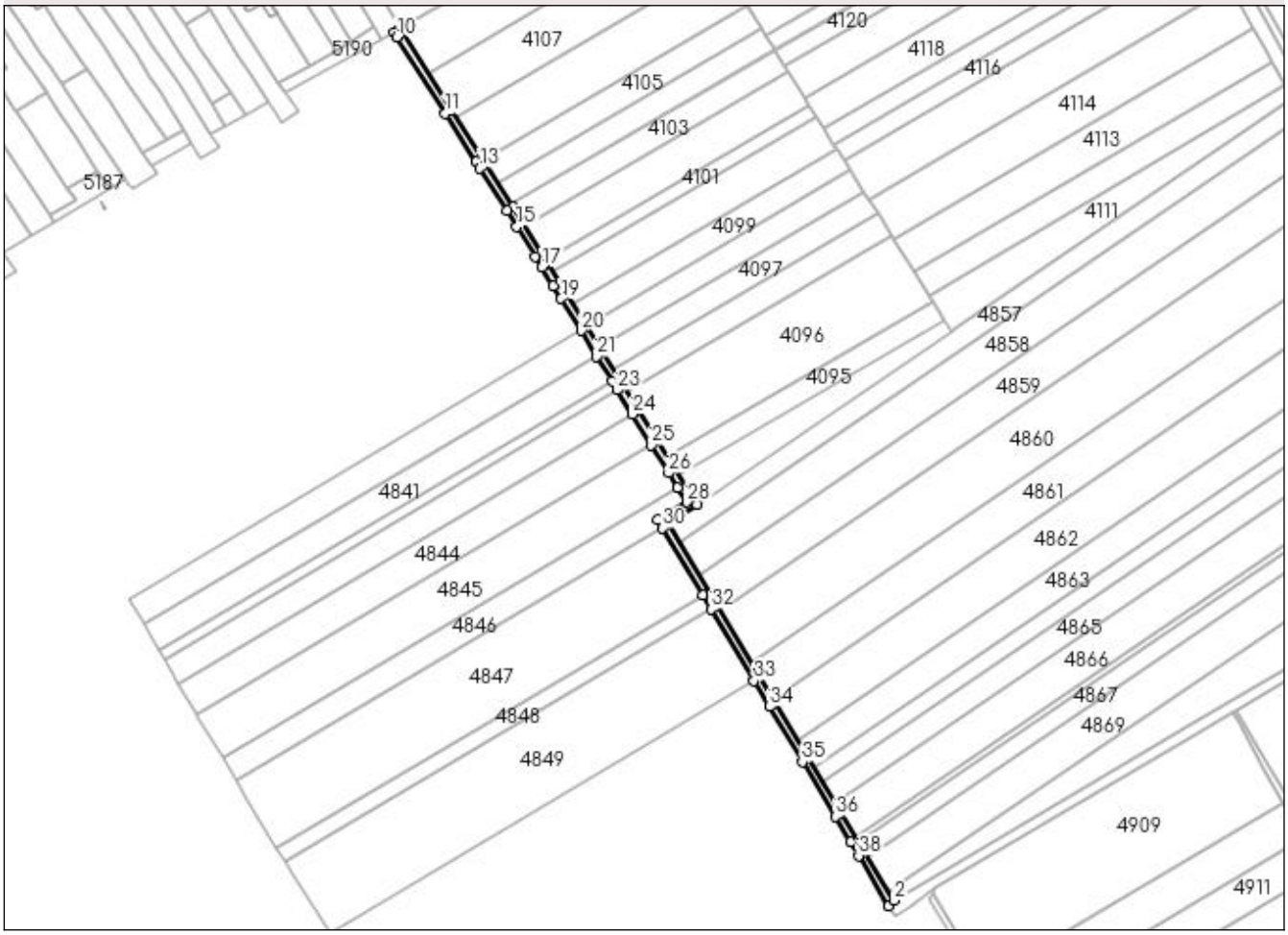

Date referitoare la teren

Crt	Categorie folosinţă	Intra vilan	Suprafaţa (mp)	Tarla	Parcelă	Nr. topo	Observaţii / Referinţe
1	drum	NU	2.335	30	-	-	

Lungime Segmente

1) Valorile lungimilor segmentelor sunt obţinute din proiecţie în plan.

Punct început	X / Y	Punct sfârşit	X / Y	Lungime segment (** (m)
1	583.914,118 363.002,242	2	583.917,007 363.005,202	4.136
3	583.789,403 363.218,013	4	583.806,11 363.228,049	19.49
5	583.793,581 363.247,914	6	583.702,512 363.395,594	173.502
7	583.667,658 363.450,283	8	583.638,945 363.495,669	53.706
9	583.635,595 363.493,829	10	583.637,04 363.491,199	3.001

Punct început	X / Y	Punct sfârşit	X / Y	Lungime segment (** (m)
2	583.917,007 363.005,202	3	583.789,403 363.218,013	248.136
4	583.806,11 363.228,049	5	583.793,581 363.247,914	23.486
6	583.702,512 363.395,594	7	583.667,658 363.450,283	64.851
8	583.638,945 363.495,669	9	583.635,595 363.493,829	3.822
10	583.637,04 363.491,199	11	583.664,281 363.448,139	50.953

Punct început	X / Y	Punct sfârşit	X / Y	Lungime segment (** (m)
11	583.664,281 363.448,139	12	583.681,697 363.420,812	32.405
13	583.683,901 363.417,354	14	583.699,123 363.393,47	28.322
15	583.704,714 363.384,403	16	583.714,977 363.367,76	19.553
17	583.718,721 363.361,688	18	583.725,137 363.351,285	12.222
19	583.729,588 363.344,065	20	583.740,788 363.325,904	21.337
21	583.749,656 363.311,523	22	583.758,334 363.297,451	16.533
23	583.761,34 363.292,576	24	583.769,816 363.278,83	16.149
25	583.780,401 363.261,666	26	583.790,187 363.245,797	18.644
27	583.795,288 363.237,709	28	583.800,546 363.229,373	9.856
29	583.783,917 363.219,384	30	583.786,737 363.214,682	5.483
31	583.809,398 363.176,888	32	583.814,008 363.169,2	8.964
33	583.838,217 363.128,825	34	583.846,931 363.114,293	16.944
35	583.865,517 363.083,296	36	583.884,037 363.052,409	36.014
37	583.892,578 363.038,165	38	583.897,215 363.030,432	9.017

Punct început	X / Y	Punct sfârşit	X / Y	Lungime segment (** (m)
12	583.681,697 363.420,812	13	583.683,901 363.417,354	4.101
14	583.699,123 363.393,47	15	583.704,714 363.384,403	10.652
16	583.714,977 363.367,76	17	583.718,721 363.361,688	7.133
18	583.725,137 363.351,285	19	583.729,588 363.344,065	8.482
20	583.740,788 363.325,904	21	583.749,656 363.311,523	16.895
22	583.758,334 363.297,451	23	583.761,34 363.292,576	5.727
24	583.769,816 363.278,83	25	583.780,401 363.261,666	20.165
26	583.790,187 363.245,797	27	583.795,288 363.237,709	9.562
28	583.800,546 363.229,373	29	583.783,917 363.219,384	19.399
30	583.786,737 363.214,682	31	583.809,398 363.176,888	44.067
32	583.814,008 363.169,2	33	583.838,217 363.128,825	47.077
34	583.846,931 363.114,293	35	583.865,517 363.083,296	36.142
36	583.884,037 363.052,409	37	583.892,578 363.038,165	16.608
38	583.897,215 363.030,432	1	583.914,118 363.002,242	32.869

**** Lungimile segmentelor sunt determinate în planul de proiecţie Stereo 70 şi sunt rotunjite la 1 milimetru.**
***** Distanţa dintre puncte este formată din segmente cumulate ce sunt mai mici decât valoarea 1 milimetru.**

DATE DESPRE IMOBILUL NR. 4853

Oficiul de Cadastru şi Publicitate Imobiliară PRAHOVA
Biroul de Cadastru şi Publicitate Imobiliară Ploieşti

A. Partea I. Descrierea imobilului

Nr. CF vechi:1690
Nr. cadastral vechi:10432

TEREN Extravilan

Adresa: Jud. Prahova

Nr. Crt	Nr cadastral Nr. topografic	Suprafaţa* (mp)	Observaţii / Referinţe
A1	20955	Din acte: 10.000 Masurata: 9.955	Sector cadastral:38 Teren neimprejmuit;

B. Partea II. Proprietari şi acte

Inscrieri privitoare la dreptul de proprietate şi alte drepturi reale		Referinţe
43101 / 25/08/2009		
Act Notarial nr. 2153, din 20/08/2009 emis de NP POPA CARMEN MARILENA;		
B2	Intabulare, drept de PROPRIETATEcumparare ca bun propriu, dobandit prin Conventie, cota actuala 1/1, cota initiala 1/1	A1
	1) **STANESCU RAZVAN MIHAI**	

C. Partea III. SARCINI .

Inscrieri privind dezmembramintele dreptului de proprietate, drepturi reale de garanţie şi sarcini	Referinţe
NU SUNT	

Anexa Nr. 1 La Partea I

Teren

Nr cadastral	Suprafaţa (mp)*	Observaţii / Referinţe
20955	Din acte: 10.000 Masurata: 9.955	

* Suprafaţa este determinată in planul de proiecţie Stereo 70.

DETALII LINIARE IMOBIL

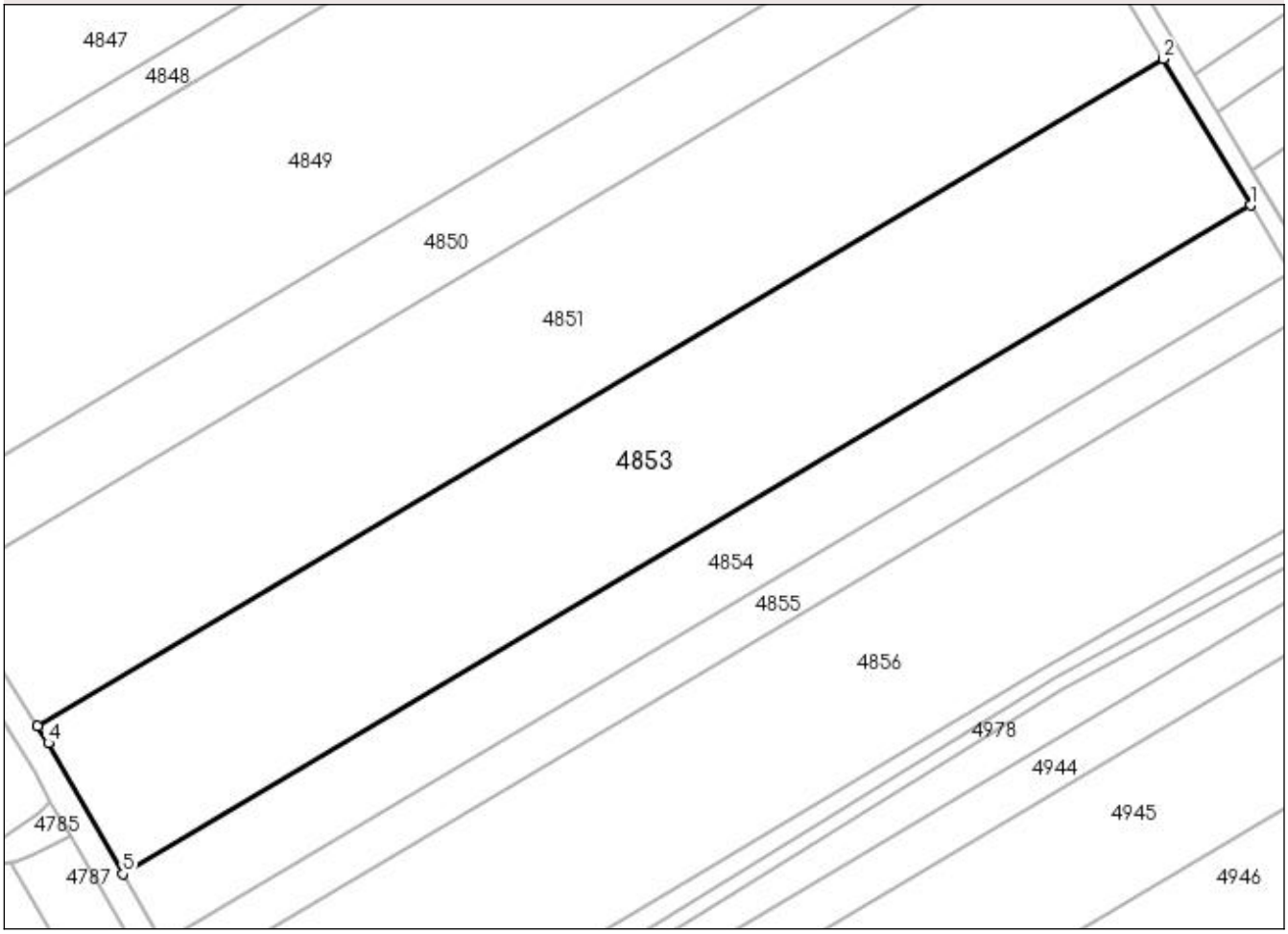

Date referitoare la teren

Crt	Categorie folosinţă	Intra vilan	Suprafaţa (mp)	Tarla	Parcelă	Nr. topo	Observaţii / Referinţe
1	arabil	NU	9.955	30	A 92/55	-	

Lungime Segmente
1) Valorile lungimilor segmentelor sunt obţinute din proiecţie în plan.

Punct început	X / Y	Punct sfârşit	X / Y	Lungime segment (** (m)
1	583.884,037 363.052,409	2	583.865,517 363.083,296	36.014
2	583.865,517 363.083,296	3	583.627,896 362.942,46	276.222
3	583.627,896 362.942,46	4	583.630,148 362.938,915	4.2
4	583.630,148 362.938,915	5	583.645,921 362.911,28	31.82
5	583.645,921 362.911,28	1	583.884,037 363.052,409	276.797

** Lungimile segmentelor sunt determinate în planul de proiecţie Stereo 70 şi sunt rotunjite la 1 milimetru.
*** Distanţa dintre puncte este formată din segmente cumulate ce sunt mai mici decât valoarea 1 milimetru.

DATE DESPRE IMOBILUL NR. 4854

Oficiul de Cadastru şi Publicitate Imobiliară PRAHOVA
Biroul de Cadastru şi Publicitate Imobiliară Ploieşti

A. Partea I. Descrierea imobilului

TEREN Extravilan

Adresa: Jud. Prahova

Nr. Crt	Nr cadastral Nr. topografic	Suprafaţa* (mp)	Observaţii / Referinţe
A1		4.600	Sector cadastral:38 Teren neimprejmuit;

B. Partea II. Proprietari şi acte

Inscrieri privitoare la dreptul de proprietate şi alte drepturi reale		Referinţe
/		
Act Administrativ nr. 18748, din 13/06/1994 emis de CJSDAPT PRAHOVA;		
B1	Intabulare, drept de PROPRIETATE, dobandit prin Reconstituire, cota actuala 1/1, cota initiala 1/1	A1
	1) **SOTIR RADU IAMANDI**, Lipsă CNP.	

C. Partea III. SARCINI .

Inscrieri privind dezmembramintele dreptului de proprietate, drepturi reale de garanţie şi sarcini	Referinţe
NU SUNT	

Anexa Nr. 1 La Partea I

Teren

Nr cadastral	Suprafaţa (mp)*	Observaţii / Referinţe
	4.600	

* Suprafaţa este determinată in planul de proiecţie Stereo 70.

DETALII LINIARE IMOBIL

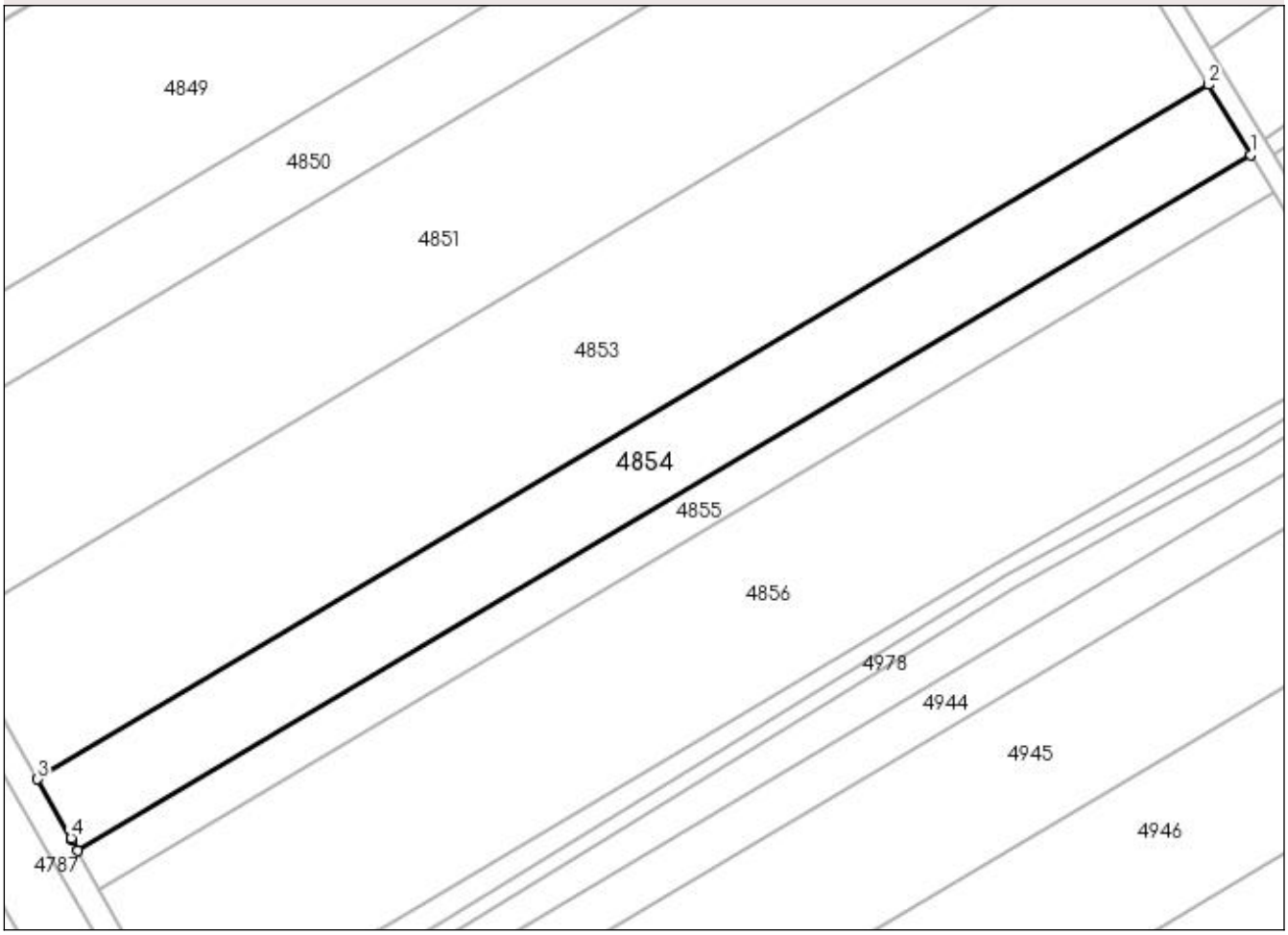

Date referitoare la teren

Crt	Categorie folosinţă	Intra vilan	Suprafaţa (mp)	Tarla	Parcelă	Nr. topo	Observaţii / Referinţe
1	arabil	NU	4.600	30	92/56	-	

Lungime Segmente
1) Valorile lungimilor segmentelor sunt obţinute din proiecţie în plan.

Punct început	X / Y	Punct sfârşit	X / Y	Lungime segment (** (m)
1	583.892,578 363.038,165	2	583.884,037 363.052,409	16.608
2	583.884,037 363.052,409	3	583.645,921 362.911,28	276.797
3	583.645,921 362.911,28	4	583.652,742 362.899,329	13.761
4	583.652,742 362.899,329	5	583.652,978 362.898,916	0.476
5	583.652,978 362.898,916	6	583.654,155 362.896,853	2.375

Punct început	X / Y	Punct sfârşit	X / Y	Lungime segment (** (m)
6	583.654,155 362.896,853	1	583.892,578 363.038,165	277.154

** Lungimile segmentelor sunt determinate în planul de proiecţie Stereo 70 şi sunt rotunjite la 1 milimetru.
*** Distanţa dintre puncte este formată din segmente cumulate ce sunt mai mici decât valoarea 1 milimetru.

DATE DESPRE IMOBILUL NR. 4855

Oficiul de Cadastru şi Publicitate Imobiliară PRAHOVA
Biroul de Cadastru şi Publicitate Imobiliară Ploieşti

A. Partea I. Descrierea imobilului

TEREN Extravilan

Adresa: Jud. Prahova

Nr. Crt	Nr cadastral Nr. topografic	Suprafaţa* (mp)	Observaţii / Referinţe
A1		2.500	Sector cadastral:38 Teren neimprejmuit;

B. Partea II. Proprietari şi acte

Inscrieri privitoare la dreptul de proprietate şi alte drepturi reale		Referinţe
/		
Act Administrativ nr. 28812, din 25/10/1994 emis de CJSDAPT PRAHOVA;		
B1	Intabulare, drept de PROPRIETATE, dobandit prin Reconstituire, cota actuala 1/1, cota initiala 1/1	A1
	1) **NIŢĂ GHEORGHE DUMITRU**, Lipsă CNP.	

C. Partea III. SARCINI .

Inscrieri privind dezmembramintele dreptului de proprietate, drepturi reale de garanţie şi sarcini	Referinţe
NU SUNT	

Anexa Nr. 1 La Partea I

Teren

Nr cadastral	Suprafaţa (mp)*	Observaţii / Referinţe
	2.500	

* Suprafaţa este determinată in planul de proiecţie Stereo 70.

DETALII LINIARE IMOBIL

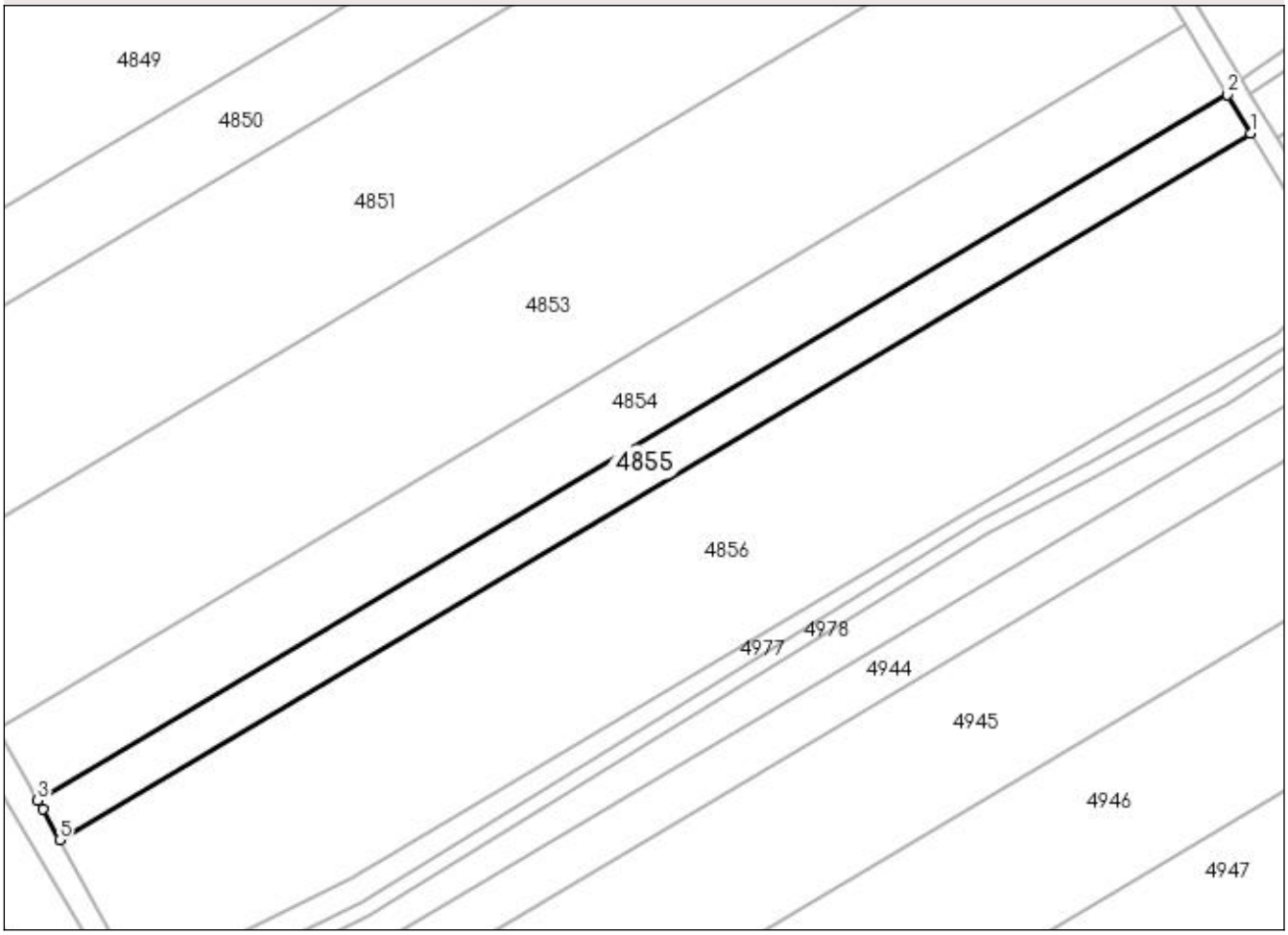

Date referitoare la teren

Crt	Categorie folosinţă	Intra vilan	Suprafaţa (mp)	Tarla	Parcelă	Nr. topo	Observaţii / Referinţe
1	arabil	NU	2.500	30	92/57	-	

Lungime Segmente
1) Valorile lungimilor segmentelor sunt obţinute din proiecţie în plan.

Punct început	X / Y	Punct sfârşit	X / Y	Lungime segment (** (m)
1	583.897,215 363.030,432	2	583.892,578 363.038,165	9.017
2	583.892,578 363.038,165	3	583.654,155 362.896,853	277.154
3	583.654,155 362.896,853	4	583.655,141 362.895,126	1.989
4	583.655,141 362.895,126	5	583.658,542 362.888,973	7.03
5	583.658,542 362.888,973	1	583.897,215 363.030,432	277.444

** Lungimile segmentelor sunt determinate în planul de proiecţie Stereo 70 şi sunt rotunjite la 1 milimetru.
*** Distanţa dintre puncte este formată din segmente cumulate ce sunt mai mici decât valoarea 1 milimetru.

DATE DESPRE IMOBILUL NR. 4856

Oficiul de Cadastru şi Publicitate Imobiliară PRAHOVA
Biroul de Cadastru şi Publicitate Imobiliară Ploieşti

A. Partea I. Descrierea imobilului

TEREN Extravilan

Adresa: Jud. Prahova

Nr. Crt	Nr cadastral Nr. topografic	Suprafaţa* (mp)	Observaţii / Referinţe
A1		10.000	Sector cadastral:38 Teren neimprejmuit;

B. Partea II. Proprietari şi acte

Inscrieri privitoare la dreptul de proprietate şi alte drepturi reale		Referinţe
/		
Act Administrativ nr. 28882, din 23/11/1994 emis de CJSDAPT PRAHOVA;		
B1	Intabulare, drept de PROPRIETATE, dobandit prin Reconstituire, cota actuala 1/1, cota initiala 1/1	A1
	1) **IVAN CONSTANTIN ANICA**, Lipsă CNP.	

C. Partea III. SARCINI .

Inscrieri privind dezmembramintele dreptului de proprietate, drepturi reale de garanţie şi sarcini	Referinţe
NU SUNT	

Anexa Nr. 1 La Partea I

Teren

Nr cadastral	Suprafaţa (mp)*	Observaţii / Referinţe
	10.000	

* Suprafaţa este determinată in planul de proiecţie Stereo 70.

DETALII LINIARE IMOBIL

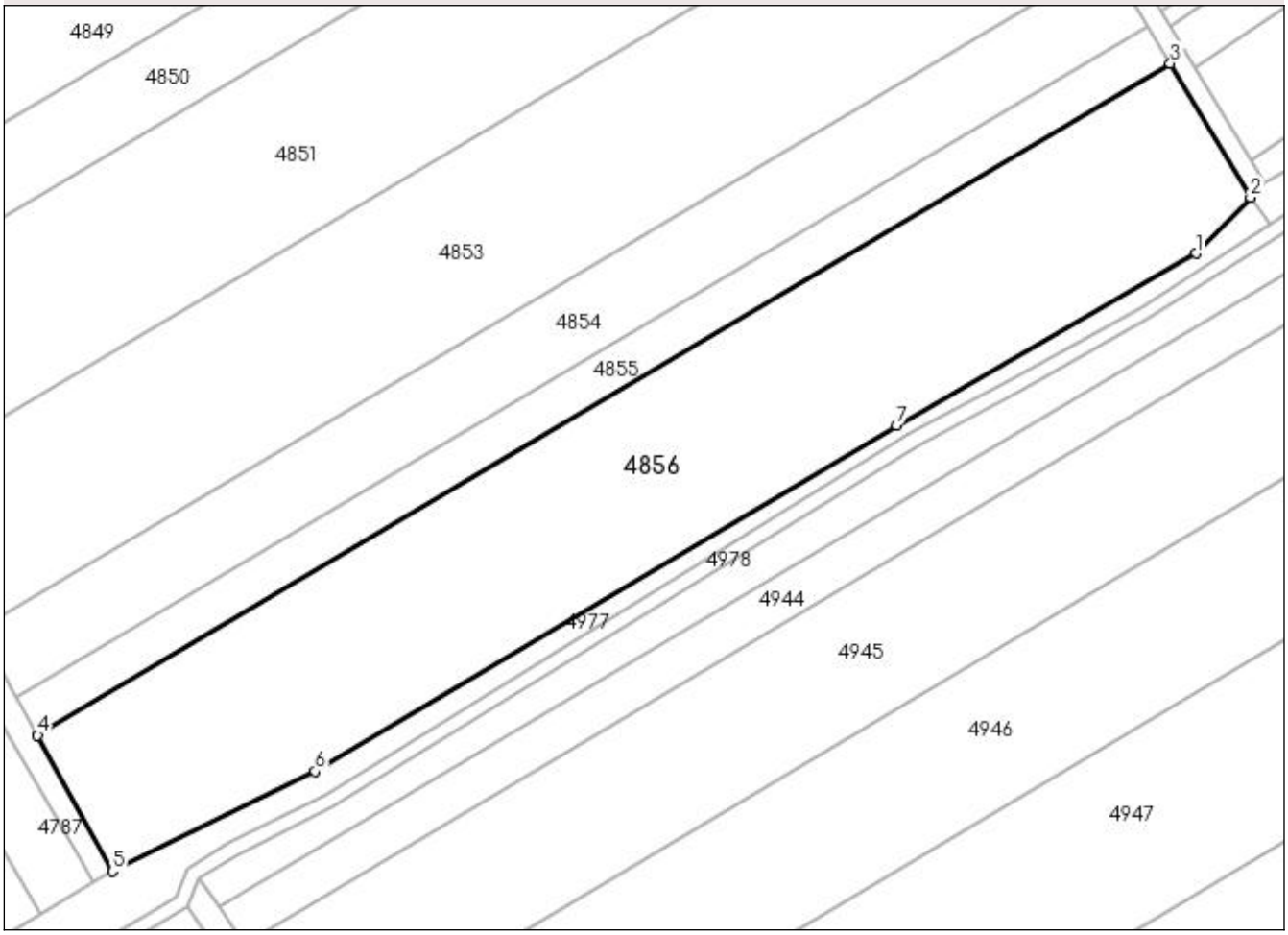

Date referitoare la teren

Crt	Categorie folosinţă	Intra vilan	Suprafaţa (mp)	Tarla	Parcelă	Nr. topo	Observaţii / Referinţe
1	arabil	NU	10.000	30	92/58	-	

Lungime Segmente

1) Valorile lungimilor segmentelor sunt obţinute din proiecţie în plan.

Punct început	X / Y	Punct sfârşit	X / Y	Lungime segment (** (m)
1	583.902,622 362.990,469	2	583.914,118 363.002,242	16.455
2	583.914,118 363.002,242	3	583.897,215 363.030,432	32.869
3	583.897,215 363.030,432	4	583.658,542 362.888,973	277.444
4	583.658,542 362.888,973	5	583.674,355 362.860,372	32.681
5	583.674,355 362.860,372	6	583.717,018 362.881,427	47.576

Punct început	X / Y	Punct sfârşit	X / Y	Lungime segment (** (m)
6	583.717,018 362.881,427	7	583.839,534 362.954,246	142.523
7	583.839,534 362.954,246	1	583.902,622 362.990,469	72.748

** Lungimile segmentelor sunt determinate în planul de proiecţie Stereo 70 şi sunt rotunjite la 1 milimetru.
*** Distanţa dintre puncte este formată din segmente cumulate ce sunt mai mici decât valoarea 1 milimetru.

DATE DESPRE IMOBILUL NR. 4857

Oficiul de Cadastru şi Publicitate Imobiliară PRAHOVA
Biroul de Cadastru şi Publicitate Imobiliară Ploieşti

A. Partea I. Descrierea imobilului

TEREN Extravilan

Adresa: Jud. Prahova

Nr. Crt	Nr cadastral Nr. topografic	Suprafaţa* (mp)	Observaţii / Referinţe
A1	26094	5.000	Sector cadastral:39 Teren neimprejmuit;

B. Partea II. Proprietari şi acte

Inscrieri privitoare la dreptul de proprietate şi alte drepturi reale		Referinţe
103133 / 10/08/2022		
Act Notarial nr. 1290, din 09/08/2022 emis de NP BARBU MARIA MADALINA;		
B3	Intabulare, drept de PROPRIETATEcumparare ca bun comun, dobandit prin Conventie, cota actuala 1/1, cota initiala 1/1	A1
	1) **TURCU ANDREI LUCIAN** 2) **TURCU MADALINA - ANDREEA**	

C. Partea III. SARCINI .

Inscrieri privind dezmembramintele dreptului de proprietate, drepturi reale de garanţie şi sarcini	Referinţe
NU SUNT	

Anexa Nr. 1 La Partea I

Teren

Nr cadastral	Suprafaţa (mp)*	Observaţii / Referinţe
26094	5.000	

* Suprafaţa este determinată in planul de proiecţie Stereo 70.

DETALII LINIARE IMOBIL

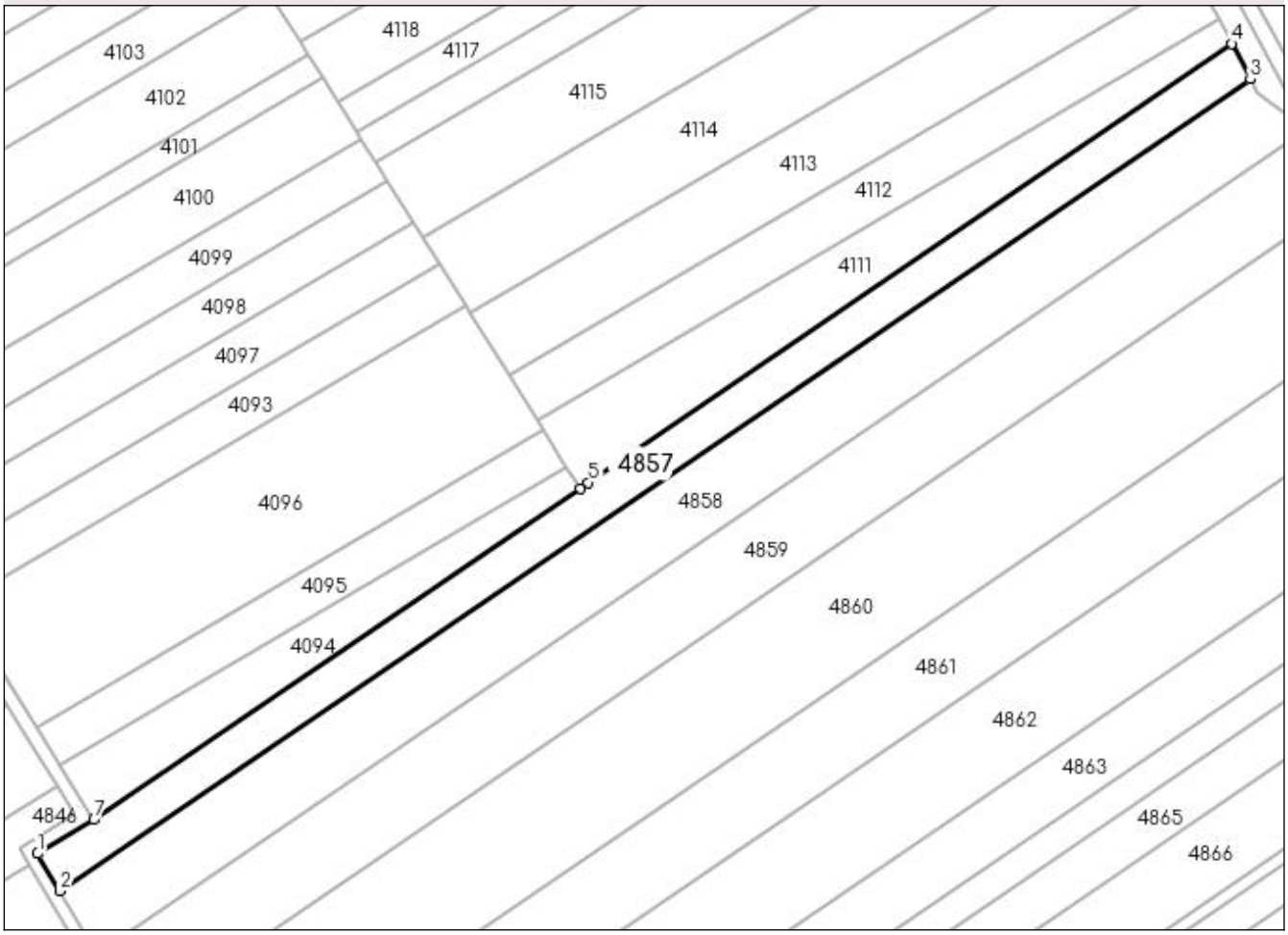

Date referitoare la teren

Crt	Categorie folosinţă	Intra vilan	Suprafaţa (mp)	Tarla	Parcelă	Nr. topo	Observaţii / Referinţe
1	arabil	NU	5.000	31	94/1	-	

Lungime Segmente

1) Valorile lungimilor segmentelor sunt obţinute din proiecţie în plan.

Punct început	X / Y	Punct sfârşit	X / Y	Lungime segment (** (m)
1	583.789,403 363.218,013	2	583.796,025 363.206,97	12.876
2	583.796,025 363.206,97	3	584.146,965 363.446,166	424.704
3	584.146,965 363.446,166	4	584.141,448 363.456,611	11.813
4	584.141,448 363.456,611	5	583.951,753 363.327,318	229.567
5	583.951,753 363.327,318	6	583.949,343 363.325,675	2.917

Punct început	X / Y	Punct sfârşit	X / Y	Lungime segment (** (m)
6	583.949,343 363.325,675	7	583.806,11 363.228,049	173.339
7	583.806,11 363.228,049	1	583.789,403 363.218,013	19.49

** Lungimile segmentelor sunt determinate în planul de proiecţie Stereo 70 şi sunt rotunjite la 1 milimetru.
*** Distanţa dintre puncte este formată din segmente cumulate ce sunt mai mici decât valoarea 1 milimetru.

DATE DESPRE IMOBILUL NR. 4858

Oficiul de Cadastru şi Publicitate Imobiliară PRAHOVA
Biroul de Cadastru şi Publicitate Imobiliară Ploiești

A. Partea I. Descrierea imobilului

TEREN Extravilan

Adresa: Jud. Prahova

Nr. Crt	Nr cadastral Nr. topografic	Suprafaţa* (mp)	Observaţii / Referinţe
A1		9.200	Sector cadastral:39 Teren neimprejmuit; Imobil străbătut de limita de UAT.

B. Partea II. Proprietari şi acte

Inscrieri privitoare la dreptul de proprietate şi alte drepturi reale		Referinţe
/		
Act Administrativ nr. 18762, din 15/06/1994 emis de CJSDAPT PRAHOVA;		
B1	Intabulare, drept de PROPRIETATE, dobandit prin Reconstituire, cota actuala 1/1, cota initiala 1/1	A1
	1) **OLESCU VASILE**, Lipsă CNP. 2) **GHEORGHE IOANA**, Lipsă CNP. 3) **PAIZAN ION**, Lipsă CNP.	

C. Partea III. SARCINI .

Inscrieri privind dezmembramintele dreptului de proprietate, drepturi reale de garanţie şi sarcini	Referinţe
NU SUNT	

Anexa Nr. 1 La Partea I

Teren

Nr cadastral	Suprafaţa (mp)*	Observaţii / Referinţe
	9.200	Imobil străbătut de limita de UAT.

* Suprafaţa este determinată in planul de proiecţie Stereo 70.

DETALII LINIARE IMOBIL

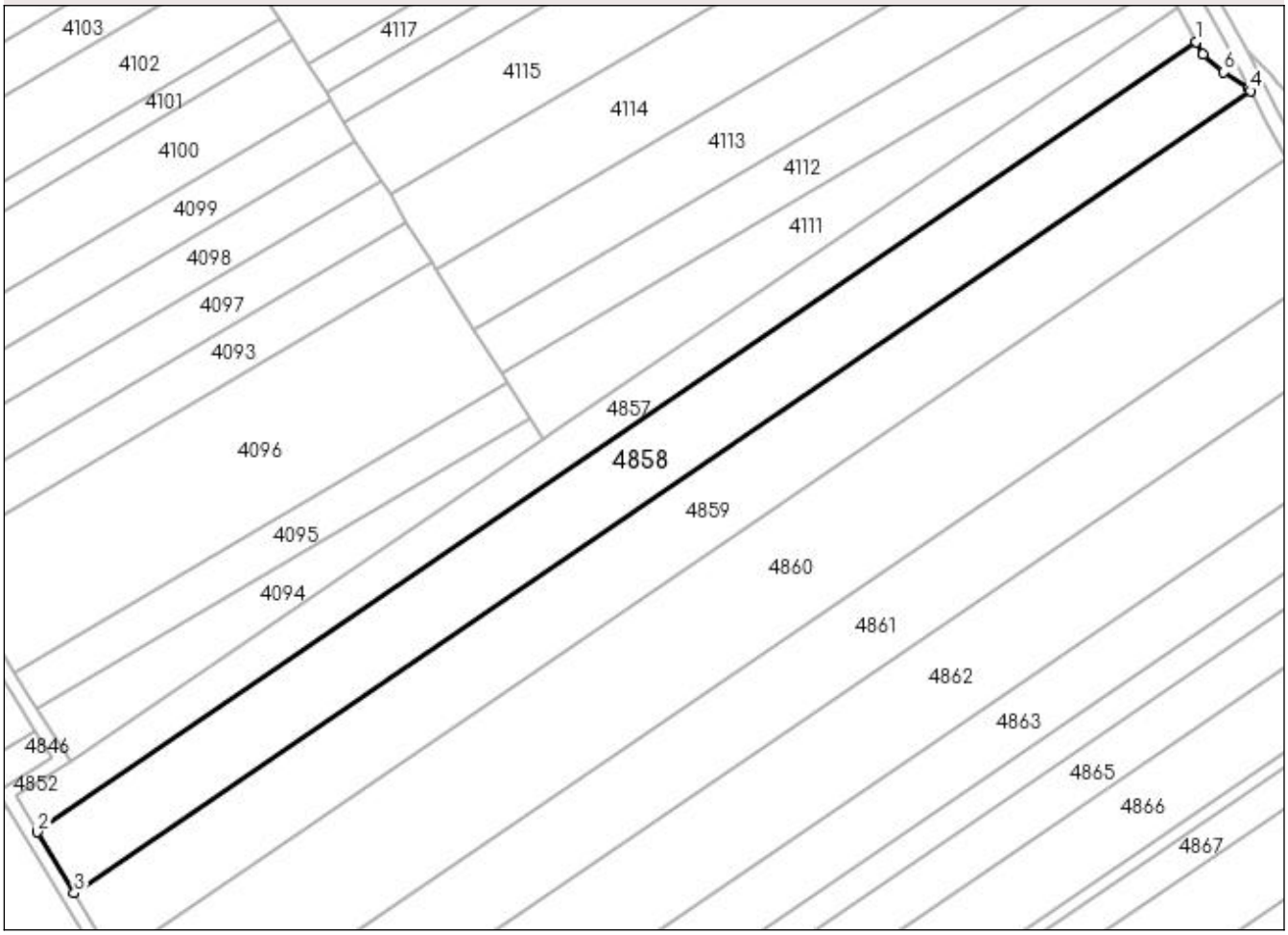

Date referitoare la teren

Crt	Categorie folosinţă	Intra vilan	Suprafaţa (mp)	Tarla	Parcelă	Nr. topo	Observaţii / Referinţe
1	arabil	NU	9.200	31	94/2	-	

Lungime Segmente
1) Valorile lungimilor segmentelor sunt obţinute din proiecţie în plan.

Punct început	X / Y	Punct sfârşit	X / Y	Lungime segment (** (m)
1	584.146,965 363.446,166	2	583.796,025 363.206,97	424.704
2	583.796,025 363.206,97	3	583.807,119 363.188,468	21.573
3	583.807,119 363.188,468	4	584.163,474 363.431,355	431.257
4	584.163,474 363.431,355	5	584.163,016 363.432,246	1.002
5	584.163,016 363.432,246	6	584.155,424 363.437,04	8.979

Punct început	X / Y	Punct sfârşit	X / Y	Lungime segment (** (m)
6	584.155,424 363.437,04	7	584.148,987 363.442,337	8.336
7	584.148,987 363.442,337	1	584.146,965 363.446,166	4.33

** Lungimile segmentelor sunt determinate în planul de proiecţie Stereo 70 şi sunt rotunjite la 1 milimetru.
*** Distanţa dintre puncte este formată din segmente cumulate ce sunt mai mici decât valoarea 1 milimetru.

DATE DESPRE IMOBILUL NR. 4859

Oficiul de Cadastru şi Publicitate Imobiliară PRAHOVA
Biroul de Cadastru şi Publicitate Imobiliară Ploieşti

A. Partea I. Descrierea imobilului

TEREN Extravilan

Adresa: Jud. Prahova

Nr. Crt	Nr cadastral Nr. topografic	Suprafaţa* (mp)	Observaţii / Referinţe
A1		10.000	Sector cadastral:39 Teren neimprejmuit; Imobil străbătut de limita de UAT.

B. Partea II. Proprietari şi acte

Inscrieri privitoare la dreptul de proprietate şi alte drepturi reale		Referinţe
/		
Act Administrativ nr. 18780, din 27/06/1994 emis de CJSDAPT PRAHOVA;		
B1	Intabulare, drept de PROPRIETATE, dobandit prin Reconstituire, cota actuala 1/1, cota initiala 1/1	A1
	1) **GHEORGHE NICOLAE ION**, Lipsă CNP.	

C. Partea III. SARCINI .

Inscrieri privind dezmembramintele dreptului de proprietate, drepturi reale de garanţie şi sarcini	Referinţe
NU SUNT	

Anexa Nr. 1 La Partea I

Teren

Nr cadastral	Suprafaţa (mp)*	Observaţii / Referinţe
	10.000	Imobil străbătut de limita de UAT.

* Suprafaţa este determinată in planul de proiecţie Stereo 70.

DETALII LINIARE IMOBIL

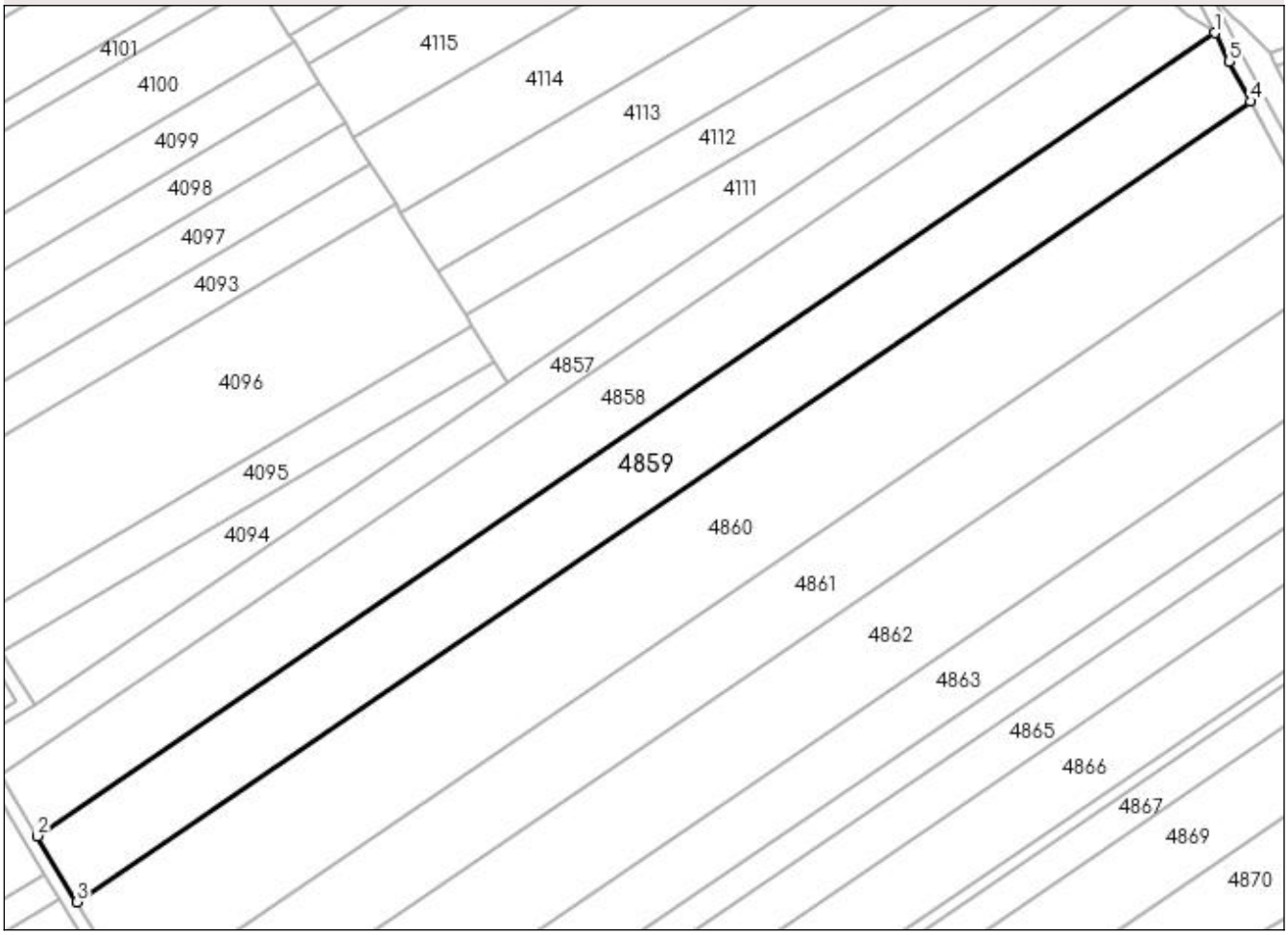

Date referitoare la teren

Crt	Categorie folosinţă	Intra vilan	Suprafaţa (mp)	Tarla	Parcelă	Nr. topo	Observaţii / Referinţe
1	arabil	NU	10.000	31	94/3	-	

Lungime Segmente
1) Valorile lungimilor segmentelor sunt obţinute din proiecţie în plan.

Punct început	X / Y	Punct sfârşit	X / Y	Lungime segment (** (m)
1	584.163,474 363.431,355	2	583.807,119 363.188,468	431.257
2	583.807,119 363.188,468	3	583.819,083 363.168,514	23.266
3	583.819,083 363.168,514	4	584.174,334 363.410,649	429.922
4	584.174,334 363.410,649	5	584.167,891 363.422,77	13.727
5	584.167,891 363.422,77	1	584.163,474 363.431,355	9.655

** Lungimile segmentelor sunt determinate în planul de proiecţie Stereo 70 şi sunt rotunjite la 1 milimetru.
*** Distanţa dintre puncte este formată din segmente cumulate ce sunt mai mici decât valoarea 1 milimetru.

DATE DESPRE IMOBILUL NR. 4860

Oficiul de Cadastru şi Publicitate Imobiliară PRAHOVA
Biroul de Cadastru şi Publicitate Imobiliară Ploieşti

A. Partea I. Descrierea imobilului

TEREN Extravilan

Adresa: Jud. Prahova

Nr. Crt	Nr cadastral Nr. topografic	Suprafaţa* (mp)	Observaţii / Referinţe
A1		14.700	Sector cadastral:39 Teren neimprejmuit; Imobil străbătut de limita de UAT.

B. Partea II. Proprietari şi acte

Inscrieri privitoare la dreptul de proprietate şi alte drepturi reale		Referinţe
/		
Act Administrativ nr. 18761, din 14/06/1994 emis de CJSDAPT PRAHOVA;		
B1	Intabulare, drept de PROPRIETATE, dobandit prin Reconstituire, cota actuala 1/1, cota initiala 1/1	A1
	1) **COSTACHE NICOLAE ELENA**, Lipsă CNP.	

C. Partea III. SARCINI .

Inscrieri privind dezmembramintele dreptului de proprietate, drepturi reale de garanţie şi sarcini	Referinţe
NU SUNT	

Anexa Nr. 1 La Partea I

Teren

Nr cadastral	Suprafaţa (mp)*	Observaţii / Referinţe
	14.700	Imobil străbătut de limita de UAT.

* Suprafaţa este determinată in planul de proiecţie Stereo 70.

DETALII LINIARE IMOBIL

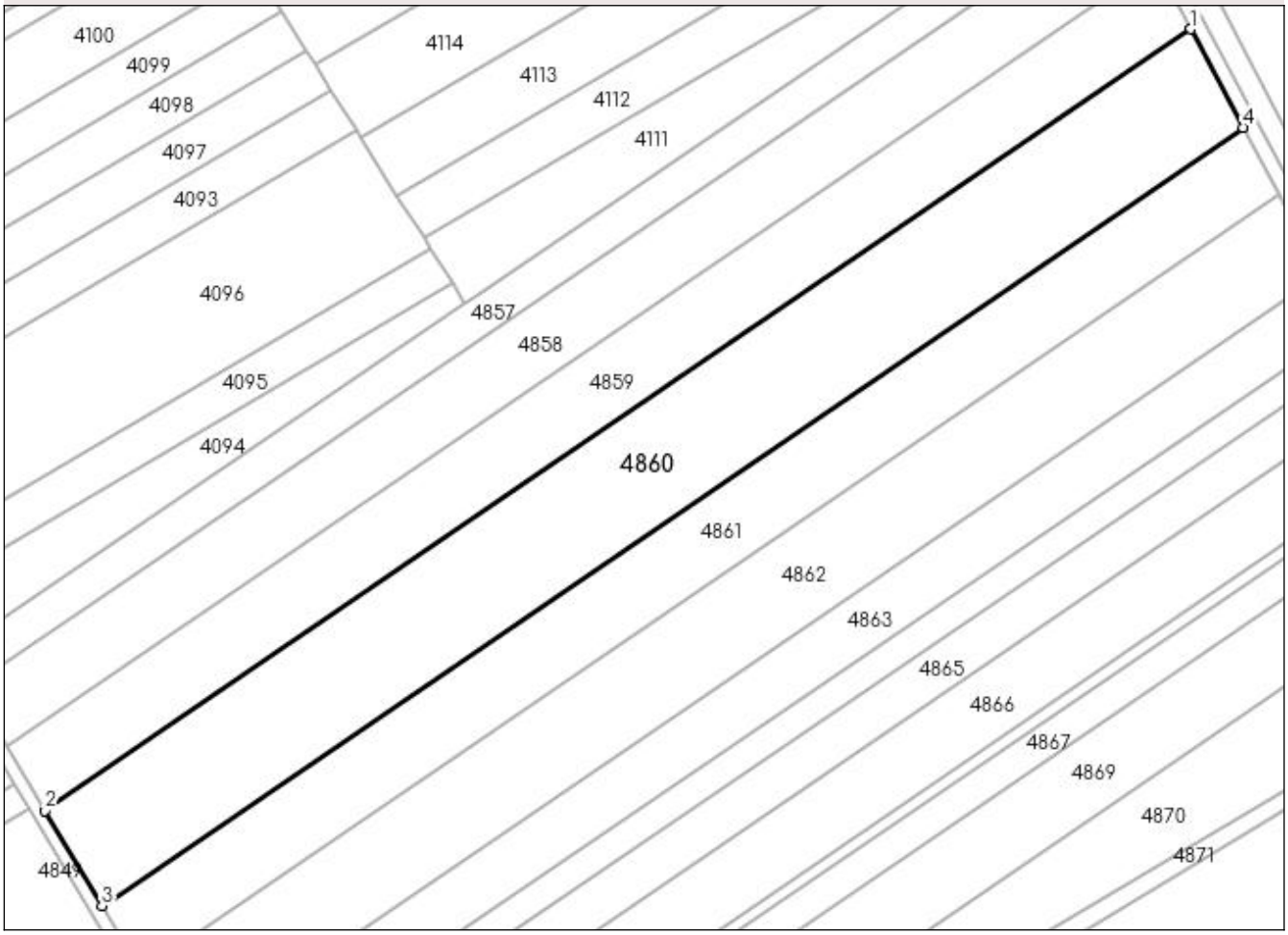

Date referitoare la teren

Crt	Categorie folosinţă	Intra vilan	Suprafaţa (mp)	Tarla	Parcelă	Nr. topo	Observaţii / Referinţe
1	arabil	NU	14.700	31	94/4	-	

Lungime Segmente

1) Valorile lungimilor segmentelor sunt obţinute din proiecţie în plan.

Punct început	X / Y	Punct sfârşit	X / Y	Lungime segment (** (m)
1	584.174,334 363.410,649	2	583.819,083 363.168,514	429.922
2	583.819,083 363.168,514	3	583.836,733 363.139,079	34.321
3	583.836,733 363.139,079	4	584.190,513 363.380,212	428.142
4	584.190,513 363.380,212	1	584.174,334 363.410,649	34.47

** Lungimile segmentelor sunt determinate în planul de proiecţie Stereo 70 şi sunt rotunjite la 1 milimetru.
*** Distanţa dintre puncte este formată din segmente cumulate ce sunt mai mici decât valoarea 1 milimetru.

DATE DESPRE IMOBILUL NR. 4861

Oficiul de Cadastru şi Publicitate Imobiliară PRAHOVA
Biroul de Cadastru şi Publicitate Imobiliară Ploiești

A. Partea I. Descrierea imobilului

TEREN Extravilan

Adresa: Jud. Prahova

Nr. Crt	Nr cadastral Nr. topografic	Suprafaţa* (mp)	Observaţii / Referinţe
A1		10.000	Sector cadastral:39 Teren neimprejmuit; Imobil străbătut de limita de UAT.

B. Partea II. Proprietari şi acte

Inscrieri privitoare la dreptul de proprietate şi alte drepturi reale		Referinţe
/		
Act Administrativ nr. 28816, din 25/10/1994 emis de CJSDAPT PRAHOVA;		
B1	Intabulare, drept de PROPRIETATE, dobandit prin Reconstituire, cota actuala 1/1, cota initiala 1/1	A1
	1) **RADU IACOB CONSTANTINA**, Lipsă CNP.	

C. Partea III. SARCINI .

Inscrieri privind dezmembramintele dreptului de proprietate, drepturi reale de garanţie şi sarcini	Referinţe
NU SUNT	

Anexa Nr. 1 La Partea I

Teren

Nr cadastral	Suprafaţa (mp)*	Observaţii / Referinţe
	10.000	Imobil străbătut de limita de UAT.

* Suprafaţa este determinată in planul de proiecţie Stereo 70.

DETALII LINIARE IMOBIL

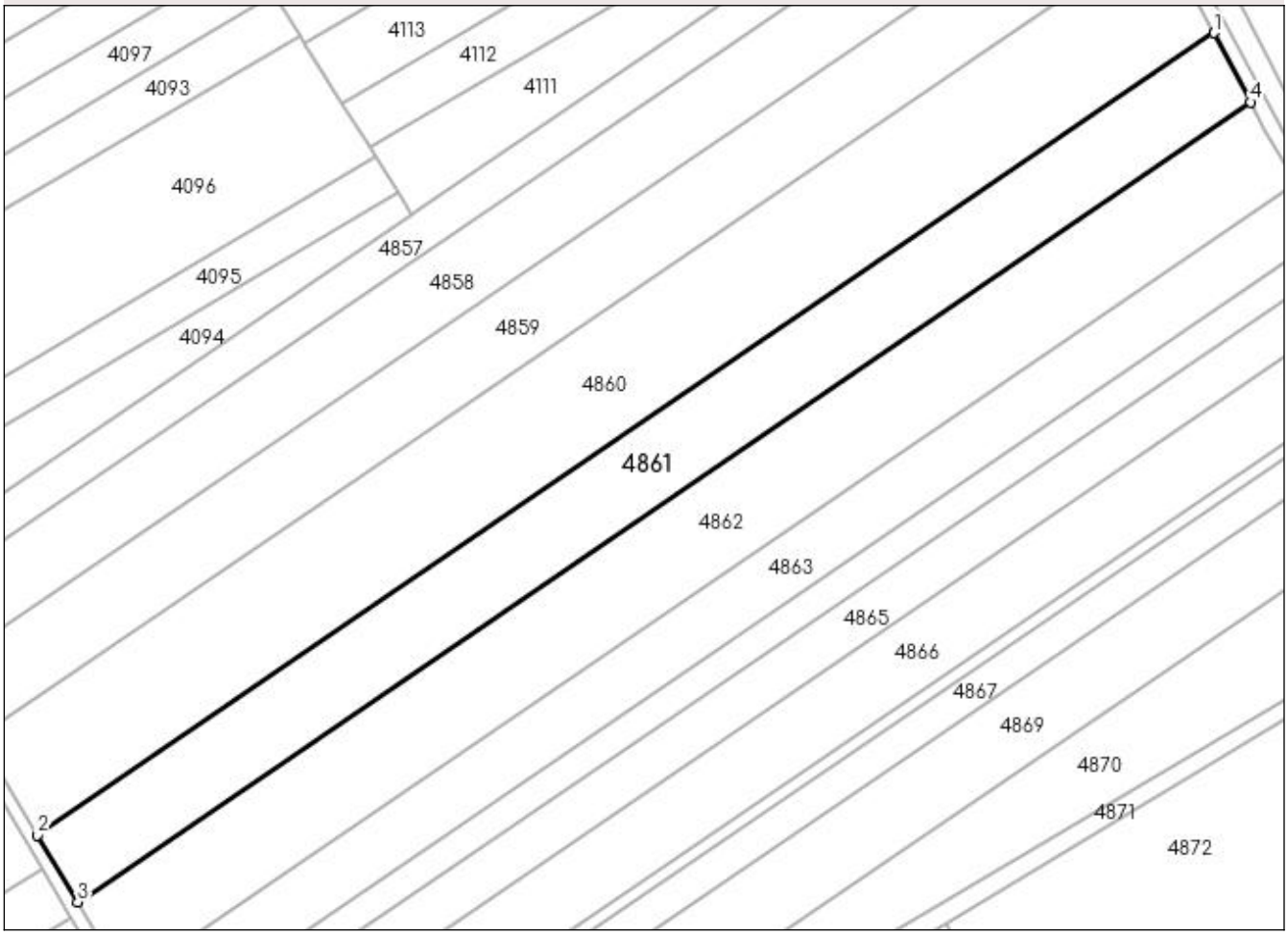

Date referitoare la teren

Crt	Categorie folosinţă	Intra vilan	Suprafaţa (mp)	Tarla	Parcelă	Nr. topo	Observaţii / Referinţe
1	arabil	NU	10.000	31	94/5	-	

Lungime Segmente
1) Valorile lungimilor segmentelor sunt obţinute din proiecţie în plan.

Punct început	X / Y	Punct sfârşit	X / Y	Lungime segment (** (m)
1	584.190,513 363.380,212	2	583.836,733 363.139,079	428.142
2	583.836,733 363.139,079	3	583.848,782 363.118,985	23.43
3	583.848,782 363.118,985	4	584.201,558 363.359,433	426.926
4	584.201,558 363.359,433	1	584.190,513 363.380,212	23.532

** Lungimile segmentelor sunt determinate în planul de proiecţie Stereo 70 şi sunt rotunjite la 1 milimetru.
*** Distanţa dintre puncte este formată din segmente cumulate ce sunt mai mici decât valoarea 1 milimetru.

DATE DESPRE IMOBILUL NR. 4862

Oficiul de Cadastru şi Publicitate Imobiliară PRAHOVA
Biroul de Cadastru şi Publicitate Imobiliară Ploieşti

A. Partea I. Descrierea imobilului

TEREN Extravilan

Adresa: Jud. Prahova

Nr. Crt	Nr cadastral Nr. topografic	Suprafaţa* (mp)	Observaţii / Referinţe
A1		11.900	Sector cadastral:39 Teren neimprejmuit; Imobil străbătut de limita de UAT.

B. Partea II. Proprietari şi acte

Inscrieri privitoare la dreptul de proprietate şi alte drepturi reale		Referinţe
/		
Act Administrativ nr. 18733, din 09/06/1994 emis de CJSDAPT PRAHOVA;		
B1	Intabulare, drept de PROPRIETATE, dobandit prin Reconstituire, cota actuala 1/1, cota initiala 1/1	A1
	1) **PETRONE DUMITRA**, Lipsă CNP. 2) **RADU NICOLAE ELENA**, Lipsă CNP. 3) **CONSTANTIN NICOLAE TILICA**, Lipsă CNP. 4) **MAXIM NICOLAE ANICA**, Lipsă CNP.	

C. Partea III. SARCINI .

Inscrieri privind dezmembramintele dreptului de proprietate, drepturi reale de garanţie şi sarcini	Referinţe
NU SUNT	

Anexa Nr. 1 La Partea I

Teren

Nr cadastral	Suprafaţa (mp)*	Observaţii / Referinţe
	11.900	Imobil străbătut de limita de UAT.

* Suprafaţa este determinată in planul de proiecţie Stereo 70.

DETALII LINIARE IMOBIL

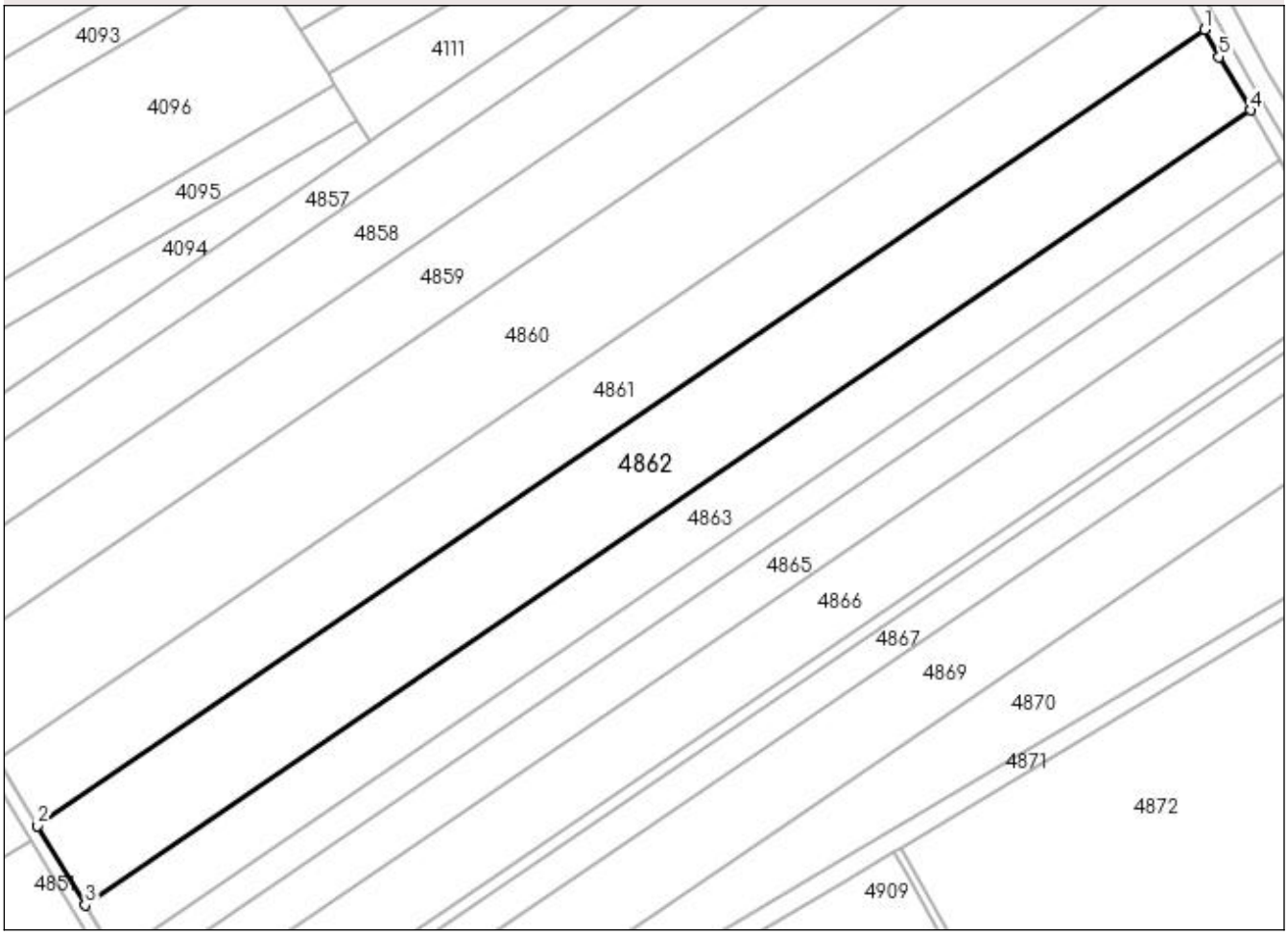

Date referitoare la teren

Crt	Categorie folosinţă	Intra vilan	Suprafaţa (mp)	Tarla	Parcelă	Nr. topo	Observaţii / Referinţe
1	arabil	NU	11.900	31	94/6	-	

Lungime Segmente
1) Valorile lungimilor segmentelor sunt obţinute din proiecţie în plan.

Punct început	X / Y	Punct sfârşit	X / Y	Lungime segment (** (m)
1	584.201,558 363.359,433	2	583.848,782 363.118,985	426.926
2	583.848,782 363.118,985	3	583.863,155 363.095,014	27.95
3	583.863,155 363.095,014	4	584.215,408 363.335,105	426.293
4	584.215,408 363.335,105	5	584.205,909 363.351,247	18.73
5	584.205,909 363.351,247	1	584.201,558 363.359,433	9.27

** Lungimile segmentelor sunt determinate în planul de proiecţie Stereo 70 şi sunt rotunjite la 1 milimetru.
*** Distanţa dintre puncte este formată din segmente cumulate ce sunt mai mici decât valoarea 1 milimetru.

DATE DESPRE IMOBILUL NR. 4863

Oficiul de Cadastru şi Publicitate Imobiliară PRAHOVA
Biroul de Cadastru şi Publicitate Imobiliară Ploiești

A. Partea I. Descrierea imobilului

TEREN Extravilan

Adresa: Jud. Prahova

Nr. Crt	Nr cadastral Nr. topografic	Suprafaţa* (mp)	Observaţii / Referinţe
A1		7.500	Sector cadastral:39 Teren neimprejmuit;

B. Partea II. Proprietari şi acte

Inscrieri privitoare la dreptul de proprietate şi alte drepturi reale		Referinţe
/		
Act Administrativ nr. 24201, din 24/10/1994 emis de CJSDAPT PRAHOVA;		
B1	Intabulare, drept de PROPRIETATE, dobandit prin Reconstituire, cota actuala 1/1, cota initiala 1/1	A1
	1) **CONSTANTIN NICOLAE TILICĂ**, Lipsă CNP.	

C. Partea III. SARCINI .

Inscrieri privind dezmembramintele dreptului de proprietate, drepturi reale de garanţie şi sarcini	Referinţe
NU SUNT	

Anexa Nr. 1 La Partea I

Teren

Nr cadastral	Suprafaţa (mp)*	Observaţii / Referinţe
	7.500	

* Suprafaţa este determinată in planul de proiecţie Stereo 70.

DETALII LINIARE IMOBIL

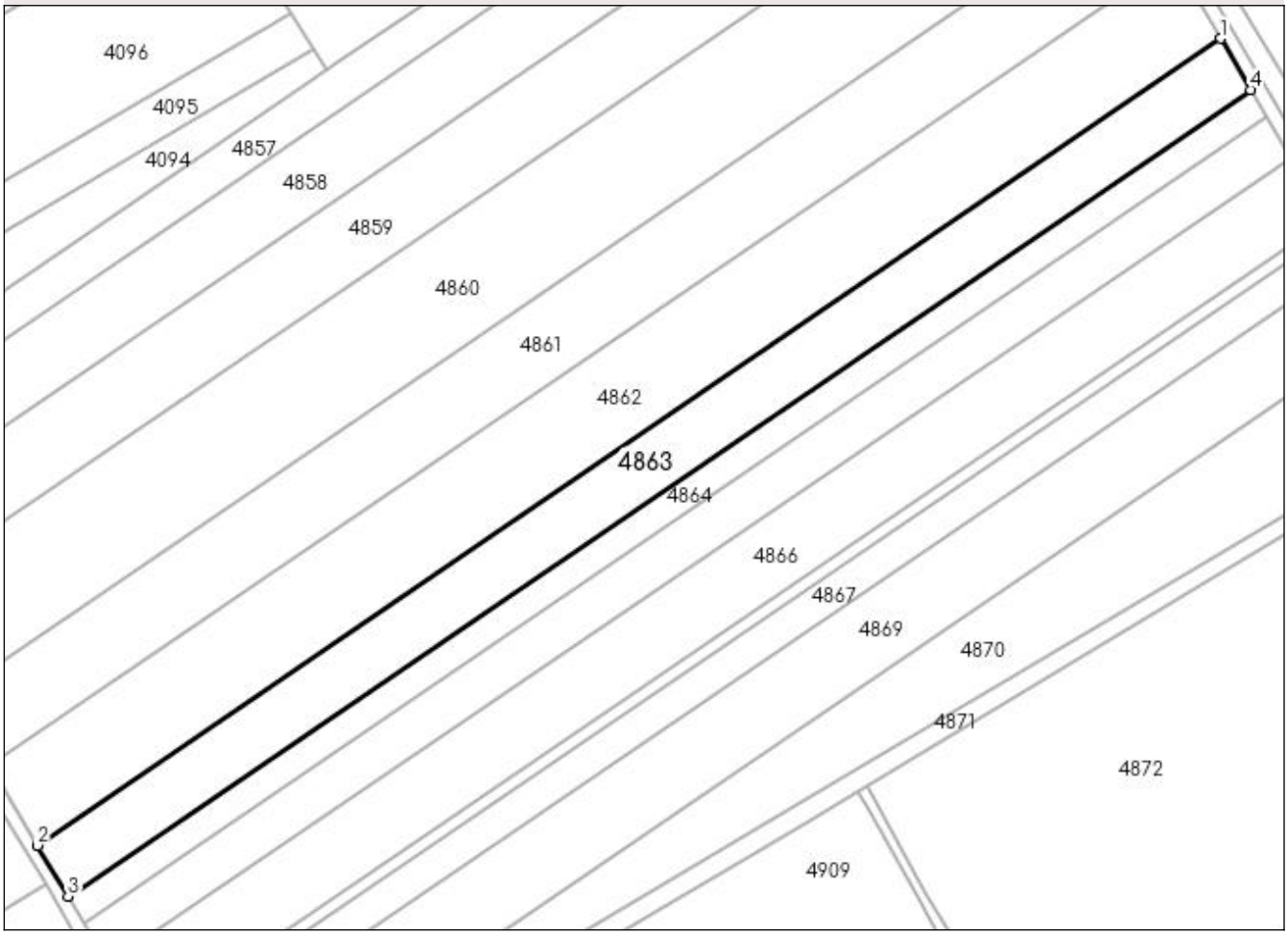

Date referitoare la teren

Crt	Categorie folosinţă	Intra vilan	Suprafaţa (mp)	Tarla	Parcelă	Nr. topo	Observaţii / Referinţe
1	arabil	NU	7.500	31	94/7	-	

Lungime Segmente
1) Valorile lungimilor segmentelor sunt obţinute din proiecţie în plan.

Punct început	X / Y	Punct sfârşit	X / Y	Lungime segment (** (m)
1	584.215,408 363.335,105	2	583.863,155 363.095,014	426.293
2	583.863,155 363.095,014	3	583.872,219 363.079,897	17.626
3	583.872,219 363.079,897	4	584.224,352 363.319,906	426.148
4	584.224,352 363.319,906	1	584.215,408 363.335,105	17.635

** Lungimile segmentelor sunt determinate în planul de proiecţie Stereo 70 şi sunt rotunjite la 1 milimetru.
*** Distanţa dintre puncte este formată din segmente cumulate ce sunt mai mici decât valoarea 1 milimetru.

DATE DESPRE IMOBILUL NR. 4864

Oficiul de Cadastru şi Publicitate Imobiliară PRAHOVA
Biroul de Cadastru şi Publicitate Imobiliară Ploieşti

A. Partea I. Descrierea imobilului

TEREN Extravilan

Adresa: Jud. Prahova

Nr. Crt	Nr cadastral Nr. topografic	Suprafaţa* (mp)	Observaţii / Referinţe
A1		3.900	Sector cadastral:39 Teren neimprejmuit;

B. Partea II. Proprietari şi acte

Inscrieri privitoare la dreptul de proprietate şi alte drepturi reale		Referinţe
/		
Act Administrativ nr. 18744, din 10/06/1994 emis de CJSDAPT PRAHOVA;		
B1	Intabulare, drept de PROPRIETATE, dobandit prin Reconstituire, cota actuala 1/1, cota initiala 1/1	A1
	1) **IONIŢĂ PETRE STAN**, Lipsă CNP.	

C. Partea III. SARCINI .

Inscrieri privind dezmembramintele dreptului de proprietate, drepturi reale de garanţie şi sarcini	Referinţe
NU SUNT	

Anexa Nr. 1 La Partea I

Teren

Nr cadastral	Suprafaţa (mp)*	Observaţii / Referinţe
	3.900	

* Suprafaţa este determinată in planul de proiecţie Stereo 70.

DETALII LINIARE IMOBIL

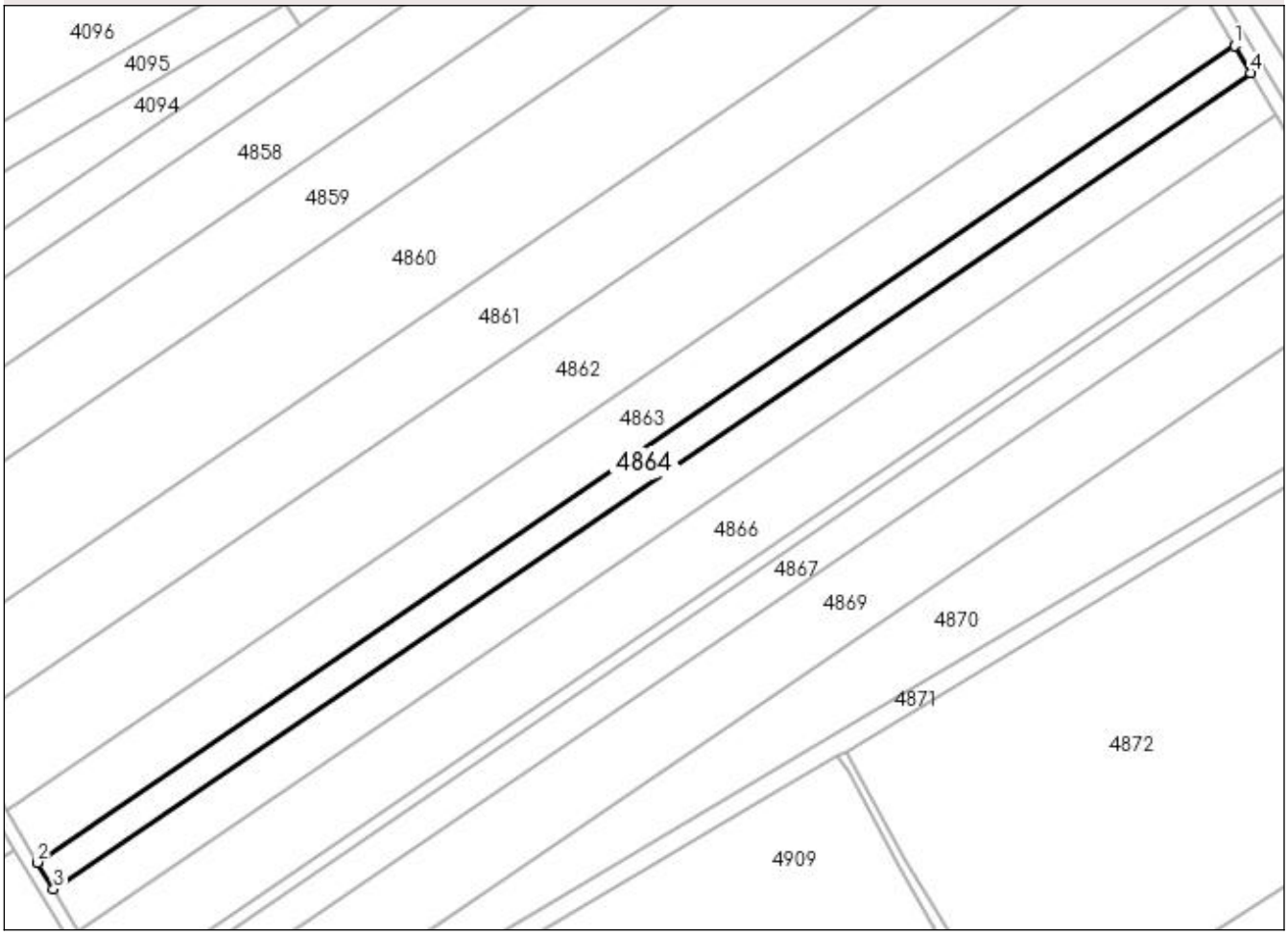

Date referitoare la teren

Crt	Categorie folosinţă	Intra vilan	Suprafaţa (mp)	Tarla	Parcelă	Nr. topo	Observaţii / Referinţe
1	arabil	NU	3.900	31	94/8	-	

Lungime Segmente

1) Valorile lungimilor segmentelor sunt obţinute din proiecţie în plan.

Punct început	X / Y	Punct sfârşit	X / Y	Lungime segment (** (m)
1	584.224,352 363.319,906	2	583.872,219 363.079,897	426.148
2	583.872,219 363.079,897	3	583.876,934 363.072,034	9.168
3	583.876,934 363.072,034	4	584.229,004 363.312,001	426.072
4	584.229,004 363.312,001	1	584.224,352 363.319,906	9.172

** Lungimile segmentelor sunt determinate în planul de proiecţie Stereo 70 şi sunt rotunjite la 1 milimetru.
*** Distanţa dintre puncte este formată din segmente cumulate ce sunt mai mici decât valoarea 1 milimetru.

DATE DESPRE IMOBILUL NR. 4865

Oficiul de Cadastru şi Publicitate Imobiliară PRAHOVA
Biroul de Cadastru şi Publicitate Imobiliară Ploieşti

A. Partea I. Descrierea imobilului

TEREN Extravilan

Adresa: Jud. Prahova

Nr. Crt	Nr cadastral Nr. topografic	Suprafaţa* (mp)	Observaţii / Referinţe
A1		6.100	Sector cadastral:39 Teren neimprejmuit;

B. Partea II. Proprietari şi acte

Inscrieri privitoare la dreptul de proprietate şi alte drepturi reale		Referinţe
/		
Act Administrativ nr. 30474, din 10/03/1998 emis de CJSDAPT PRAHOVA;		
B1	Intabulare, drept de PROPRIETATE, dobandit prin Reconstituire, cota actuala 1/1, cota initiala 1/1	A1
	1) **CĂLIN GHEORGHE MARIA**, Lipsă CNP.	

C. Partea III. SARCINI .

Inscrieri privind dezmembramintele dreptului de proprietate, drepturi reale de garanţie şi sarcini	Referinţe
NU SUNT	

Anexa Nr. 1 La Partea I

Teren

Nr cadastral	Suprafaţa (mp)*	Observaţii / Referinţe
	6.100	

* Suprafaţa este determinată in planul de proiecţie Stereo 70.

DETALII LINIARE IMOBIL

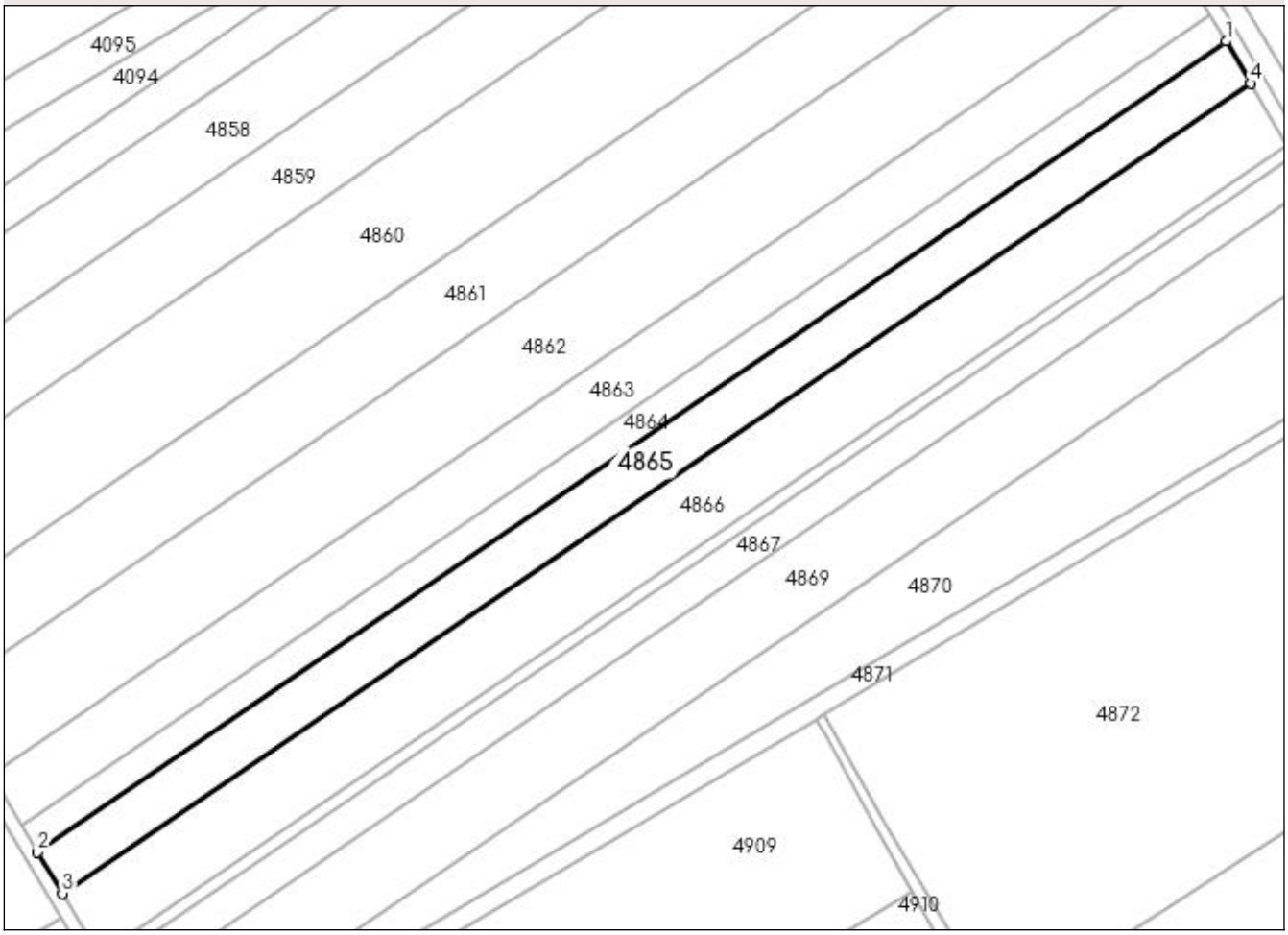

Date referitoare la teren

Crt	Categorie folosinţă	Intra vilan	Suprafaţa (mp)	Tarla	Parcelă	Nr. topo	Observaţii / Referinţe
1	arabil	NU	6.100	31	94/9	-	

Lungime Segmente
1) Valorile lungimilor segmentelor sunt obţinute din proiecţie în plan.

Punct început	X / Y	Punct sfârşit	X / Y	Lungime segment (** (m)
1	584.229,004 363.312,001	2	583.876,934 363.072,034	426.072
2	583.876,934 363.072,034	3	583.884,31 363.059,733	14.343
3	583.884,31 363.059,733	4	584.236,282 363.299,633	425.953
4	584.236,282 363.299,633	1	584.229,004 363.312,001	14.35

** Lungimile segmentelor sunt determinate în planul de proiecţie Stereo 70 şi sunt rotunjite la 1 milimetru.
*** Distanţa dintre puncte este formată din segmente cumulate ce sunt mai mici decât valoarea 1 milimetru.

DATE DESPRE IMOBILUL NR. 4866

Oficiul de Cadastru şi Publicitate Imobiliară PRAHOVA
Biroul de Cadastru şi Publicitate Imobiliară Ploieşti

A. Partea I. Descrierea imobilului

TEREN Extravilan

Adresa: Jud. Prahova

Nr. Crt	Nr cadastral Nr. topografic	Suprafaţa* (mp)	Observaţii / Referinţe
A1		9.100	Sector cadastral:39 Teren neimprejmuit;

B. Partea II. Proprietari şi acte

Inscrieri privitoare la dreptul de proprietate şi alte drepturi reale		Referinţe
/		
Act Administrativ nr. 20684, din 30/08/1994 emis de CJSDAPT PRAHOVA;		
B1	Intabulare, drept de PROPRIETATE, dobandit prin Reconstituire, cota actuala 1/1, cota initiala 1/1	A1
	1) **MANEA MIHAI MARIN**, Lipsă CNP. 2) **MANEA MIHAI GHEORGHE**, Lipsă CNP.	

C. Partea III. SARCINI .

Inscrieri privind dezmembramintele dreptului de proprietate, drepturi reale de garanţie şi sarcini	Referinţe
NU SUNT	

Anexa Nr. 1 La Partea I

Teren

Nr cadastral	Suprafaţa (mp)*	Observaţii / Referinţe
	9.100	

* Suprafaţa este determinată in planul de proiecţie Stereo 70.

DETALII LINIARE IMOBIL

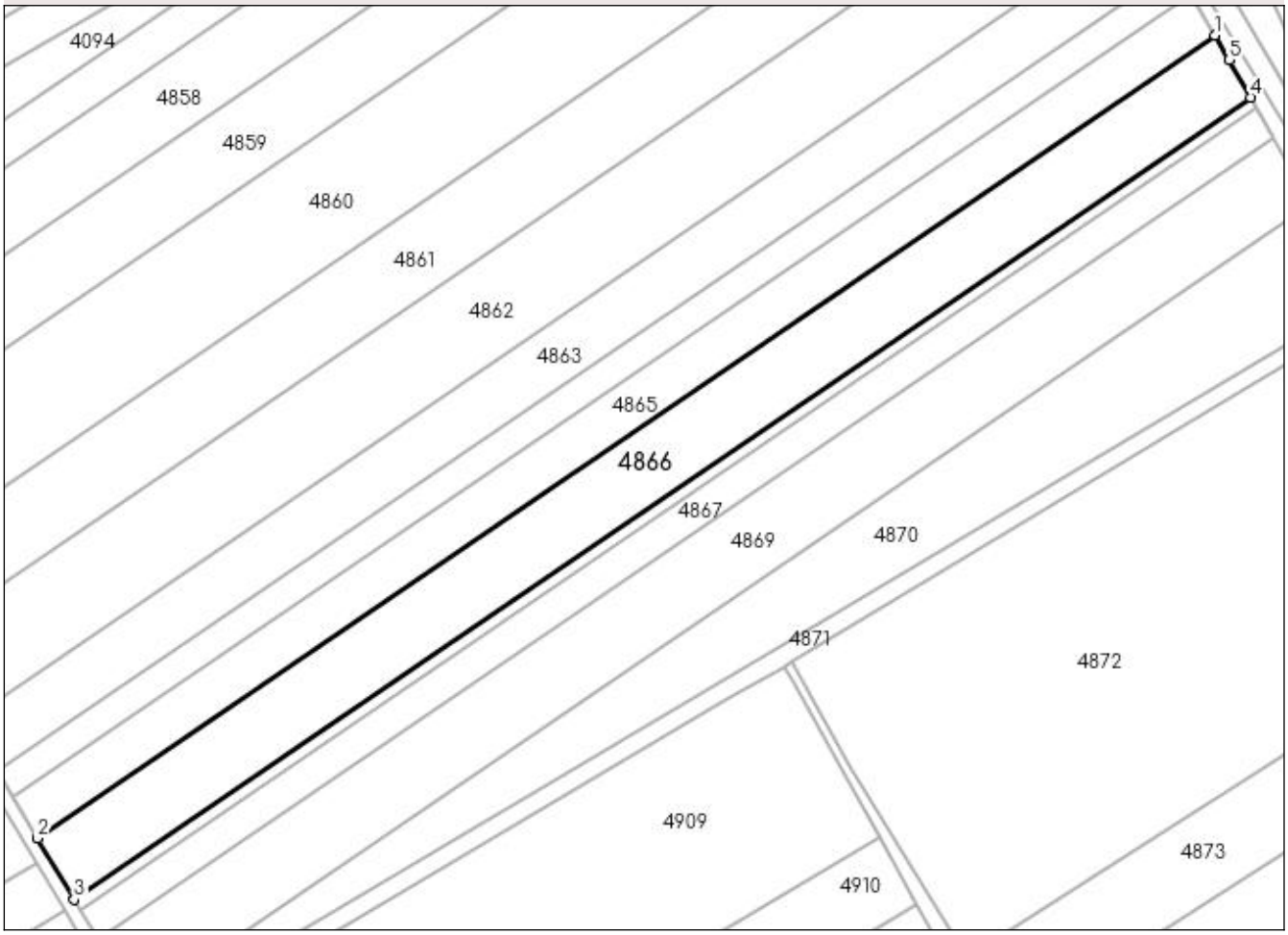

Date referitoare la teren

Crt	Categorie folosinţă	Intra vilan	Suprafaţa (mp)	Tarla	Parcelă	Nr. topo	Observaţii / Referinţe
1	arabil	NU	9.100	31	94/10	-	

Lungime Segmente
1) Valorile lungimilor segmentelor sunt obţinute din proiecţie în plan.

Punct început	X / Y	Punct sfârşit	X / Y	Lungime segment (** (m)
1	584.236,282 363.299,633	2	583.884,31 363.059,733	425.953
2	583.884,31 363.059,733	3	583.895,319 363.041,373	21.408
3	583.895,319 363.041,373	4	584.246,981 363.281,062	425.578
4	584.246,981 363.281,062	5	584.240,615 363.292,27	12.89
5	584.240,615 363.292,27	1	584.236,282 363.299,633	8.543

** Lungimile segmentelor sunt determinate în planul de proiecţie Stereo 70 şi sunt rotunjite la 1 milimetru.
*** Distanţa dintre puncte este formată din segmente cumulate ce sunt mai mici decât valoarea 1 milimetru.

DATE DESPRE IMOBILUL NR. 4867

Oficiul de Cadastru şi Publicitate Imobiliară PRAHOVA
Biroul de Cadastru şi Publicitate Imobiliară Ploieşti

A. Partea I. Descrierea imobilului

TEREN Extravilan

Adresa: Jud. Prahova

Nr. Crt	Nr cadastral Nr. topografic	Suprafaţa* (mp)	Observaţii / Referinţe
A1		4.400	Sector cadastral:39 Teren neimprejmuit;

B. Partea II. Proprietari şi acte

Inscrieri privitoare la dreptul de proprietate şi alte drepturi reale		Referinţe
/		
Act Administrativ nr. 18757, din 14/06/1994 emis de CJSDAPT PRAHOVA;		
B1	Intabulare, drept de PROPRIETATE, dobandit prin Reconstituire, cota actuala 1/1, cota initiala 1/1	A1
	1) **POPA GHEORGHE SALOMEA**, Lipsă CNP.	

C. Partea III. SARCINI .

Inscrieri privind dezmembramintele dreptului de proprietate, drepturi reale de garanţie şi sarcini	Referinţe
NU SUNT	

Anexa Nr. 1 La Partea I

Teren

Nr cadastral	Suprafaţa (mp)*	Observaţii / Referinţe
	4.400	

* Suprafaţa este determinată in planul de proiecţie Stereo 70.

DETALII LINIARE IMOBIL



Date referitoare la teren

Crt	Categorie folosinţă	Intra vilan	Suprafaţa (mp)	Tarla	Parcelă	Nr. topo	Observaţii / Referinţe
1	arabil	NU	4.400	31	94/12	-	

Lungime Segmente

1) Valorile lungimilor segmentelor sunt obţinute din proiecţie în plan.

Punct început	X / Y	Punct sfârşit	X / Y	Lungime segment (** (m)
1	584.248,728 363.277,987	2	583.897,135 363.038,344	425.495
2	583.897,135 363.038,344	3	583.902,463 363.029,458	10.361
3	583.902,463 363.029,458	4	584.253,854 363.268,962	425.25
4	584.253,854 363.268,962	1	584.248,728 363.277,987	10.379

** Lungimile segmentelor sunt determinate în planul de proiecţie Stereo 70 şi sunt rotunjite la 1 milimetru.
*** Distanţa dintre puncte este formată din segmente cumulate ce sunt mai mici decât valoarea 1 milimetru.

DATE DESPRE IMOBILUL NR. 4868

Oficiul de Cadastru şi Publicitate Imobiliară PRAHOVA
Biroul de Cadastru şi Publicitate Imobiliară Ploieşti

A. Partea I. Descrierea imobilului

TEREN Extravilan

Adresa: Jud. Prahova

Nr. Crt	Nr cadastral Nr. topografic	Suprafaţa* (mp)	Observaţii / Referinţe
A1		1.500	Sector cadastral:39 Teren neimprejmuit;

B. Partea II. Proprietari şi acte

Inscrieri privitoare la dreptul de proprietate şi alte drepturi reale		Referinţe
/		
Act Administrativ nr. 18745, din 10/06/1994 emis de CJSDAPT PRAHOVA;		
B1	Intabulare, drept de PROPRIETATE, dobandit prin Reconstituire, cota actuala 1/1, cota initiala 1/1	A1
	1) **PETRESCU STELIAN LUCIA**, Lipsă CNP.	

C. Partea III. SARCINI .

Inscrieri privind dezmembramintele dreptului de proprietate, drepturi reale de garanţie şi sarcini	Referinţe
NU SUNT	

Anexa Nr. 1 La Partea I

Teren

Nr cadastral	Suprafaţa (mp)*	Observaţii / Referinţe
	1.500	

* Suprafaţa este determinată in planul de proiecţie Stereo 70.

DETALII LINIARE IMOBIL

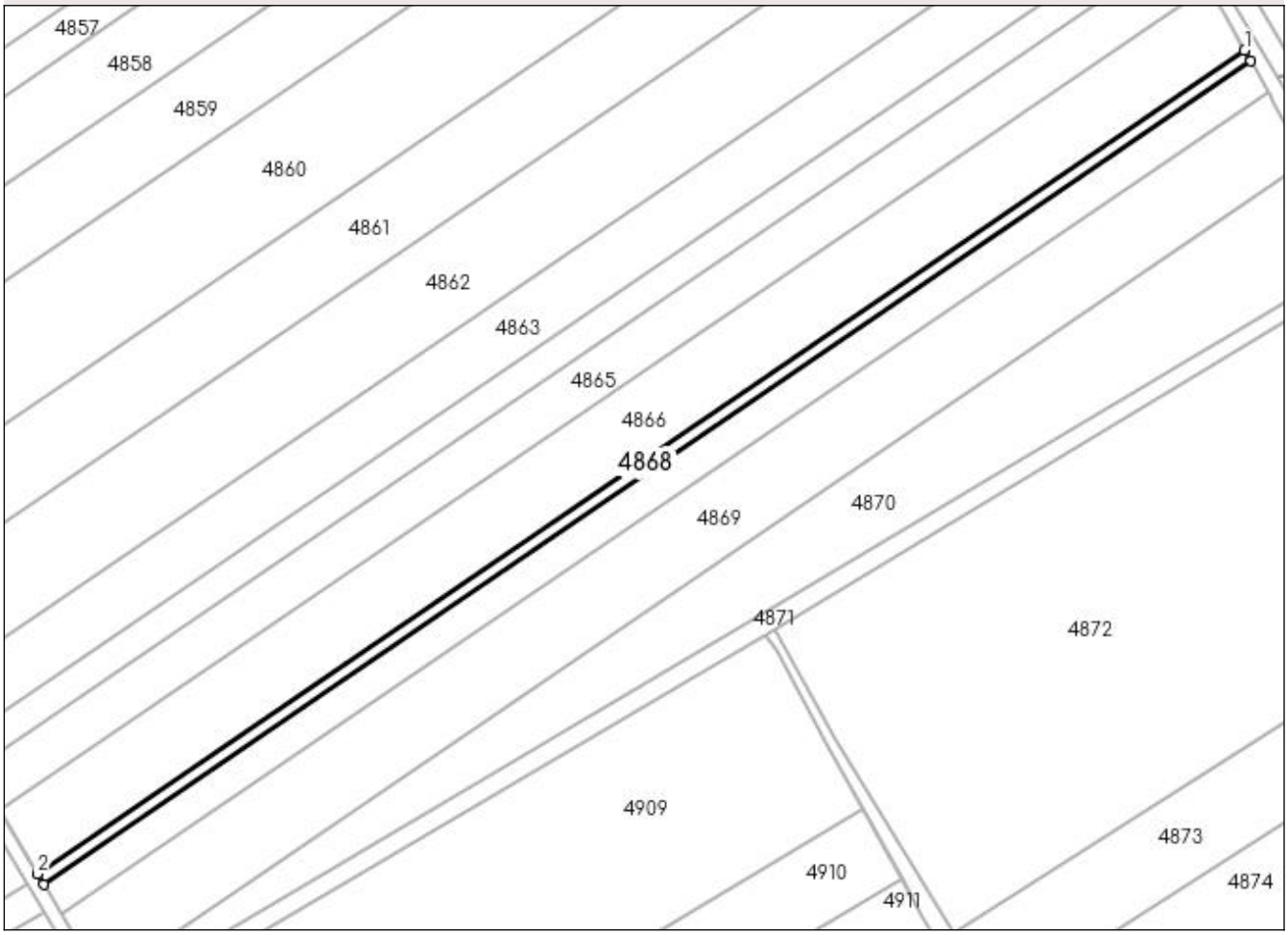

Date referitoare la teren

Crt	Categorie folosinţă	Intra vilan	Suprafaţa (mp)	Tarla	Parcelă	Nr. topo	Observaţii / Referinţe
1	arabil	NU	1.500	31	94/11	-	

Lungime Segmente

1) Valorile lungimilor segmentelor sunt obţinute din proiecţie în plan.

Punct început	X / Y	Punct sfârşit	X / Y	Lungime segment (** (m)
1	584.246,981 363.281,062	2	583.895,319 363.041,373	425.578
2	583.895,319 363.041,373	3	583.897,135 363.038,344	3.532
3	583.897,135 363.038,344	4	584.248,728 363.277,987	425.495
4	584.248,728 363.277,987	1	584.246,981 363.281,062	3.537

** Lungimile segmentelor sunt determinate în planul de proiecţie Stereo 70 şi sunt rotunjite la 1 milimetru.
*** Distanţa dintre puncte este formată din segmente cumulate ce sunt mai mici decât valoarea 1 milimetru.

DATE DESPRE IMOBILUL NR. 4869

Oficiul de Cadastru şi Publicitate Imobiliară PRAHOVA
Biroul de Cadastru şi Publicitate Imobiliară Ploiești

A. Partea I. Descrierea imobilului

TEREN Extravilan

Adresa: Jud. Prahova

Nr. Crt	Nr cadastral Nr. topografic	Suprafaţa* (mp)	Observaţii / Referinţe
A1		9.600	Sector cadastral:39 Teren neimprejmuit; Imobil străbătut de limita de UAT.

B. Partea II. Proprietari şi acte

Inscrieri privitoare la dreptul de proprietate şi alte drepturi reale		Referinţe
/		
Act Administrativ nr. 18714, din 07/06/1994 emis de CJSDAPT PRAHOVA;		
B1	Intabulare, drept de PROPRIETATE, dobandit prin Reconstituire, cota actuala 1/1, cota initiala 1/1	A1
	1) **TOŞA NICOLAE ILIE**, Lipsă CNP.	

C. Partea III. SARCINI .

Inscrieri privind dezmembramintele dreptului de proprietate, drepturi reale de garanţie şi sarcini	Referinţe
NU SUNT	

Anexa Nr. 1 La Partea I

Teren

Nr cadastral	Suprafaţa (mp)*	Observaţii / Referinţe
	9.600	Imobil străbătut de limita de UAT.

* Suprafaţa este determinată in planul de proiecţie Stereo 70.

DETALII LINIARE IMOBIL

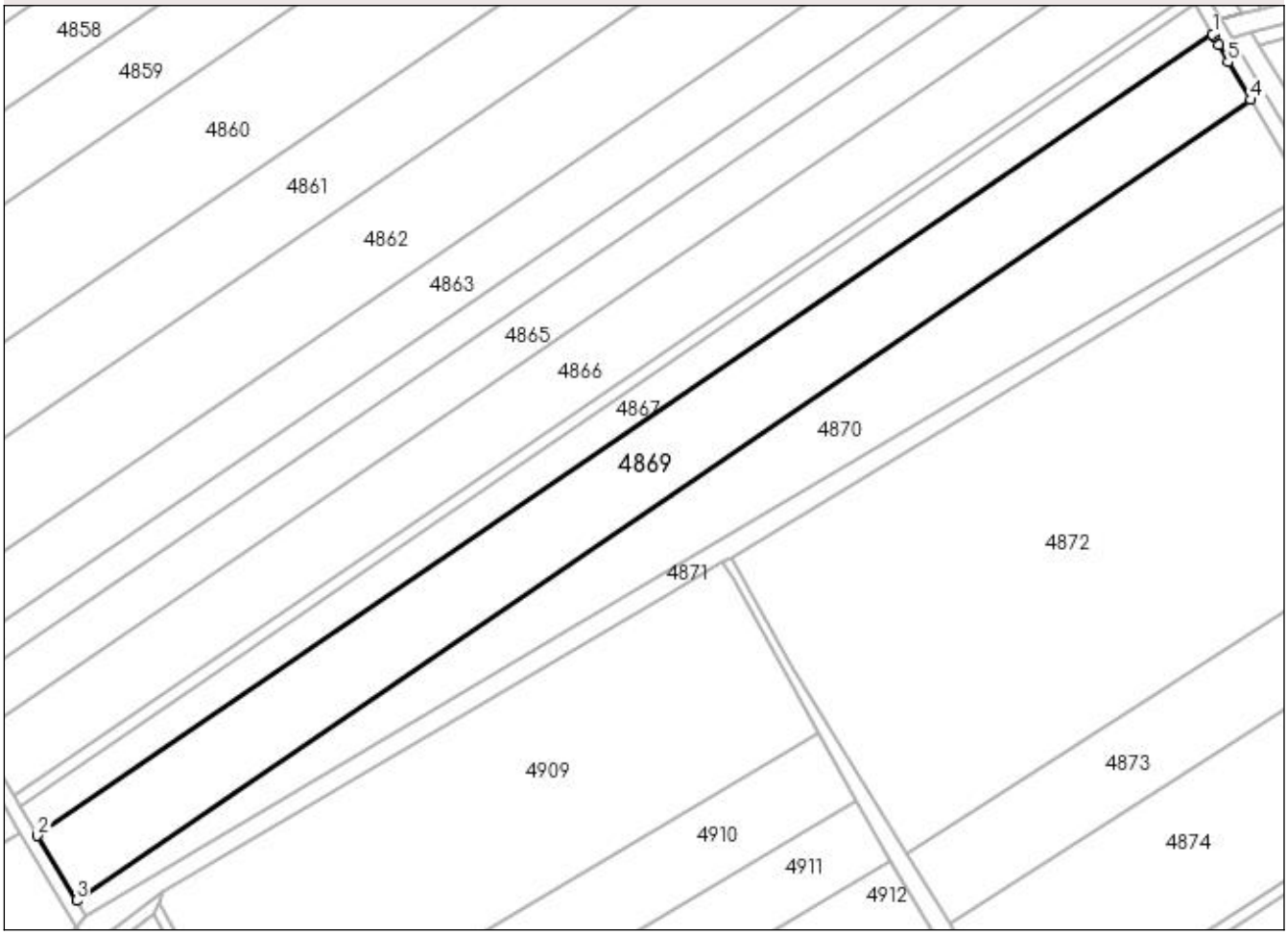

Date referitoare la teren

Crt	Categorie folosinţă	Intra vilan	Suprafaţa (mp)	Tarla	Parcelă	Nr. topo	Observaţii / Referinţe
1	arabil	NU	9.600	31	94/13	-	

Lungime Segmente

1) Valorile lungimilor segmentelor sunt obţinute din proiecţie în plan.

Punct început	X / Y	Punct sfârşit	X / Y	Lungime segment (** (m)
1	584.253,854 363.268,962	2	583.902,463 363.029,458	425.25
2	583.902,463 363.029,458	3	583.914,098 363.010,054	22.625
3	583.914,098 363.010,054	4	584.265,214 363.249,37	424.917
4	584.265,214 363.249,37	5	584.258,518 363.260,644	13.113
5	584.258,518 363.260,644	6	584.255,751 363.265,671	5.738

Punct început	X / Y	Punct sfârşit	X / Y	Lungime segment (** (m)
6	584.255,751 363.265,671	7	584.254,196 363.268,36	3.106
7	584.254,196 363.268,36	1	584.253,854 363.268,962	0.692

** Lungimile segmentelor sunt determinate în planul de proiecţie Stereo 70 şi sunt rotunjite la 1 milimetru.
*** Distanţa dintre puncte este formată din segmente cumulate ce sunt mai mici decât valoarea 1 milimetru.

DATE DESPRE IMOBILUL NR. 4870

Oficiul de Cadastru şi Publicitate Imobiliară PRAHOVA
Biroul de Cadastru şi Publicitate Imobiliară Ploiești

A. Partea I. Descrierea imobilului

TEREN Extravilan

Adresa: Jud. Prahova

Nr. Crt	Nr cadastral Nr. topografic	Suprafaţa* (mp)	Observaţii / Referinţe
A1		8.100	Sector cadastral:39 Teren neimprejmuit; Imobil străbătut de limita de UAT.

B. Partea II. Proprietari şi acte

Inscrieri privitoare la dreptul de proprietate şi alte drepturi reale		Referinţe
/		
Act Administrativ nr. 28810, din 25/10/1994 emis de CJSDAPT PRAHOVA;		
B1	Intabulare, drept de PROPRIETATE, dobandit prin Reconstituire, cota actuala 1/1, cota initiala 1/1	A1
	1) **MARIN MARIN STELIAN**, Lipsă CNP.	

C. Partea III. SARCINI .

Inscrieri privind dezmembramintele dreptului de proprietate, drepturi reale de garanţie şi sarcini	Referinţe
NU SUNT	

Anexa Nr. 1 La Partea I

Teren

Nr cadastral	Suprafaţa (mp)*	Observaţii / Referinţe
	8.100	Imobil străbătut de limita de UAT.

* Suprafaţa este determinată in planul de proiecţie Stereo 70.

DETALII LINIARE IMOBIL

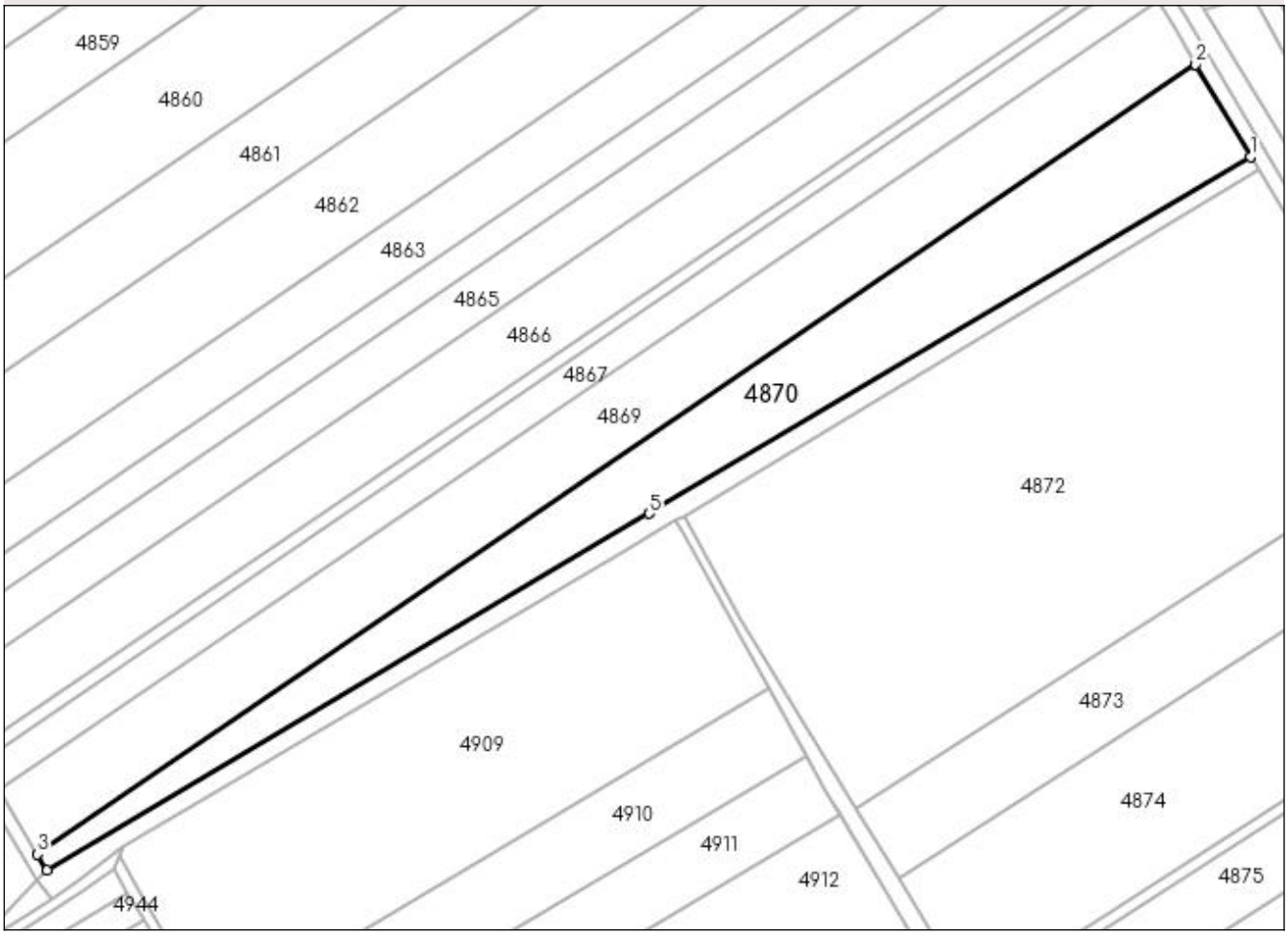

Date referitoare la teren

Crt	Categorie folosinţă	Intra vilan	Suprafaţa (mp)	Tarla	Parcelă	Nr. topo	Observaţii / Referinţe
1	arabil	NU	8.100	31	94/14	-	

Lungime Segmente

1) Valorile lungimilor segmentelor sunt obţinute din proiecţie în plan.

Punct început	X / Y	Punct sfârşit	X / Y	Lungime segment (** (m)
1	584.281,831 363.221,393	2	584.265,214 363.249,37	32.54
2	584.265,214 363.249,37	3	583.914,098 363.010,054	424.917
3	583.914,098 363.010,054	4	583.917,007 363.005,202	5.657
4	583.917,007 363.005,202	5	584.099,469 363.113,324	212.091
5	584.099,469 363.113,324	1	584.281,831 363.221,393	211.978

** Lungimile segmentelor sunt determinate în planul de proiecţie Stereo 70 şi sunt rotunjite la 1 milimetru.
*** Distanţa dintre puncte este formată din segmente cumulate ce sunt mai mici decât valoarea 1 milimetru.

DATE DESPRE IMOBILUL NR. 4871

Oficiul de Cadastru şi Publicitate Imobiliară PRAHOVA
Biroul de Cadastru şi Publicitate Imobiliară Ploieşti

A. Partea I. Descrierea imobilului

TEREN Extravilan

Adresa: Jud. Prahova, HC 95 (CS 4), Poienarii-Burchii, jud. Prahova

Nr. Crt	Nr cadastral Nr. topografic	Suprafaţa* (mp)	Observaţii / Referinţe
A1	26051	2.384	Sector cadastral:39 Teren neimprejmuit; Imobil străbătut de limita de UAT.

B. Partea II. Proprietari şi acte

Inscrieri privitoare la dreptul de proprietate şi alte drepturi reale		Referinţe
29074 / 03/03/2022		
Act Normativ nr. 572, din 01/07/2005 emis de MAPDR (Privind referatul de completare ; act normativ nr 1117 din 30.12.2011, emis de MINISTERUL AGRICULUTII PADURILOR SI DEZVOLTARII RURALE;act administrativ nr 3497 din 08.11.2021, emis de AGENTIA NATIONALA DE IMBUNATATIRI FUNCIARE;act normativ nr 1872 din 22.12.2005, emis de GUVERNUL ROMANIEI;act normativ nr 1705 din 21.12.2006, emis de GUVERNUL ROMANIEI);		
B1	Intabulare, drept de PROPRIETATE(domeniul public), dobandit prin Lege, cota actuala 1/1, cota initiala 1/1	A1
	1) **STATUL ROMAN**, CIF:9999999999999, Lipsă CNP.	
B2	Intabulare, drept de ADMINISTRARE	A1
	1) **AGENTIA NATIONALA DE IMBUNATATIRI FUNCIARE**, CIF:29275212	

C. Partea III. SARCINI .

Inscrieri privind dezmembramintele dreptului de proprietate, drepturi reale de garanţie şi sarcini	Referinţe
NU SUNT	

Anexa Nr. 1 La Partea I

Teren

Nr cadastral	Suprafaţa (mp)*	Observaţii / Referinţe
26051	2.384	Imobil străbătut de limita de UAT.

* Suprafaţa este determinată in planul de proiecţie Stereo 70.

DETALII LINIARE IMOBIL

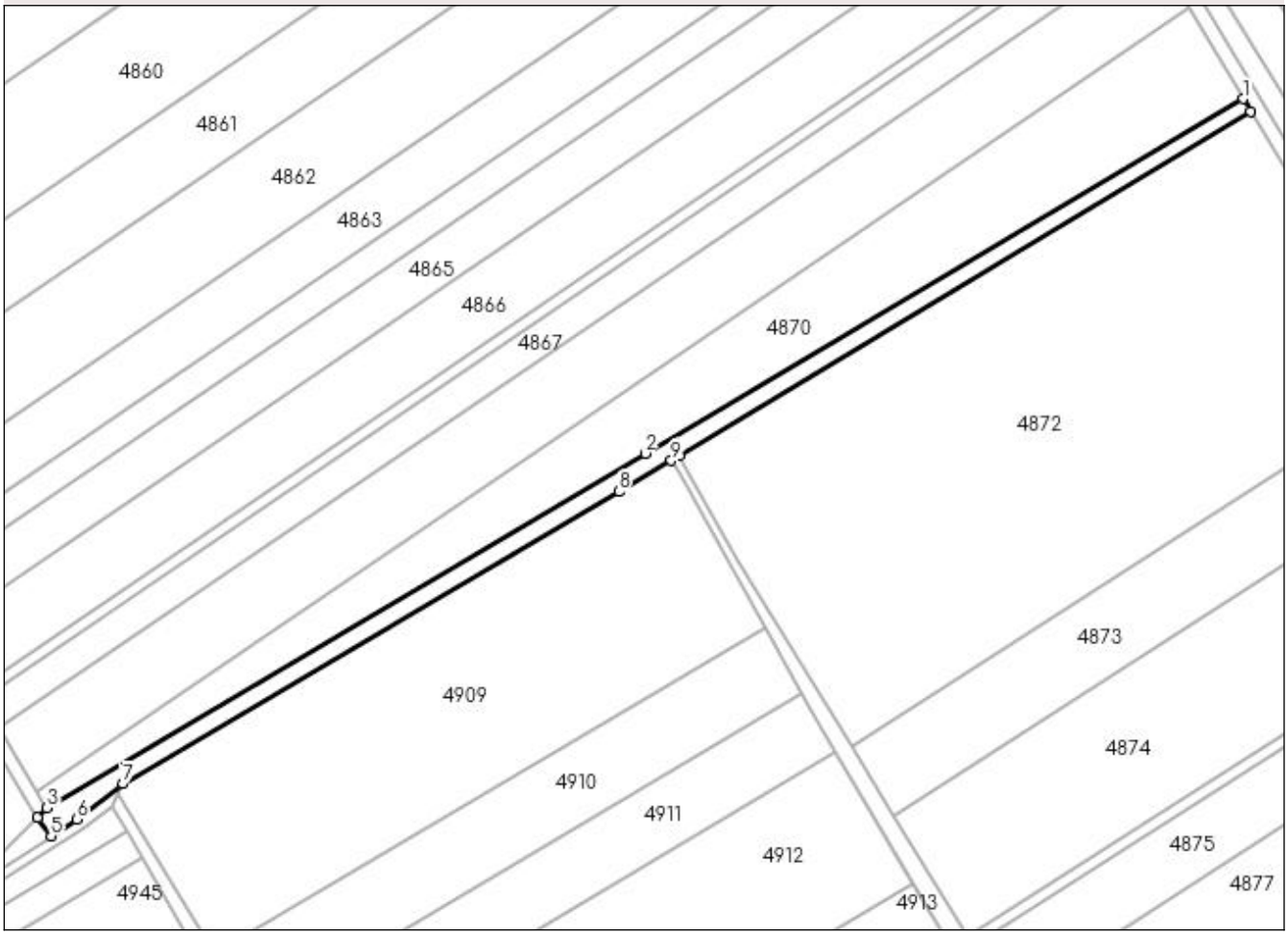

Date referitoare la teren

Crt	Categorie folosinţă	Intra vilan	Suprafaţa (mp)	Tarla	Parcelă	Nr. topo	Observaţii / Referinţe
1	curti constructii	NU	2.384	-	-	-	Neimprejmuit, extravilan, Domeniul Public

Lungime Segmente

1) Valorile lungimilor segmentelor sunt obţinute din proiecţie în plan.

Punct început	X / Y	Punct sfârşit	X / Y	Lungime segment (** (m)
1	584.281,831 363.221,393	2	584.099,469 363.113,324	211.978
2	584.099,469 363.113,324	3	583.917,007 363.005,202	212.091
3	583.917,007 363.005,202	4	583.914,118 363.002,242	4.136
4	583.914,118 363.002,242	5	583.918,202 362.996,647	6.927
5	583.918,202 362.996,647	6	583.926,021 363.001,838	9.385

Punct început	X / Y	Punct sfârşit	X / Y	Lungime segment (** (m)
6	583.926,021 363.001,838	7	583.940,19 363.012,604	17.795
7	583.940,19 363.012,604	8	584.091,458 363.101,663	175.538
8	584.091,458 363.101,663	9	584.107,423 363.111,094	18.543
9	584.107,423 363.111,094	10	584.109,957 363.112,508	2.902
10	584.109,957 363.112,508	11	584.284,105 363.217,564	203.382
11	584.284,105 363.217,564	1	584.281,831 363.221,393	4.453

** Lungimile segmentelor sunt determinate în planul de proiecţie Stereo 70 şi sunt rotunjite la 1 milimetru.
*** Distanţa dintre puncte este formată din segmente cumulate ce sunt mai mici decât valoarea 1 milimetru.

DATE DESPRE IMOBILUL NR. 4872

Oficiul de Cadastru şi Publicitate Imobiliară PRAHOVA
Biroul de Cadastru şi Publicitate Imobiliară Ploieşti

A. Partea I. Descrierea imobilului

TEREN Extravilan

Adresa: Jud. Prahova

Nr. Crt	Nr cadastral Nr. topografic	Suprafaţa* (mp)	Observaţii / Referinţe
A1		20.400	Sector cadastral:40 Teren neimprejmuit; Imobil străbătut de limita de UAT.

B. Partea II. Proprietari şi acte

Inscrieri privitoare la dreptul de proprietate şi alte drepturi reale		Referinţe
/		
Act Administrativ nr. 801, din 13/01/1992 emis de CJSDAPT PRAHOVA;		
B1	Intabulare, drept de PROPRIETATE, dobandit prin Reconstituire, cota actuala 1/1, cota initiala 1/1	A1
	1) **ANDREI BARBU DUMITRA**, Lipsă CNP.	

C. Partea III. SARCINI .

Inscrieri privind dezmembramintele dreptului de proprietate, drepturi reale de garanţie şi sarcini	Referinţe
NU SUNT	

Anexa Nr. 1 La Partea I

Teren

Nr cadastral	Suprafaţa (mp)*	Observaţii / Referinţe
	20.400	Imobil străbătut de limita de UAT.

* Suprafaţa este determinată in planul de proiecţie Stereo 70.

DETALII LINIARE IMOBIL

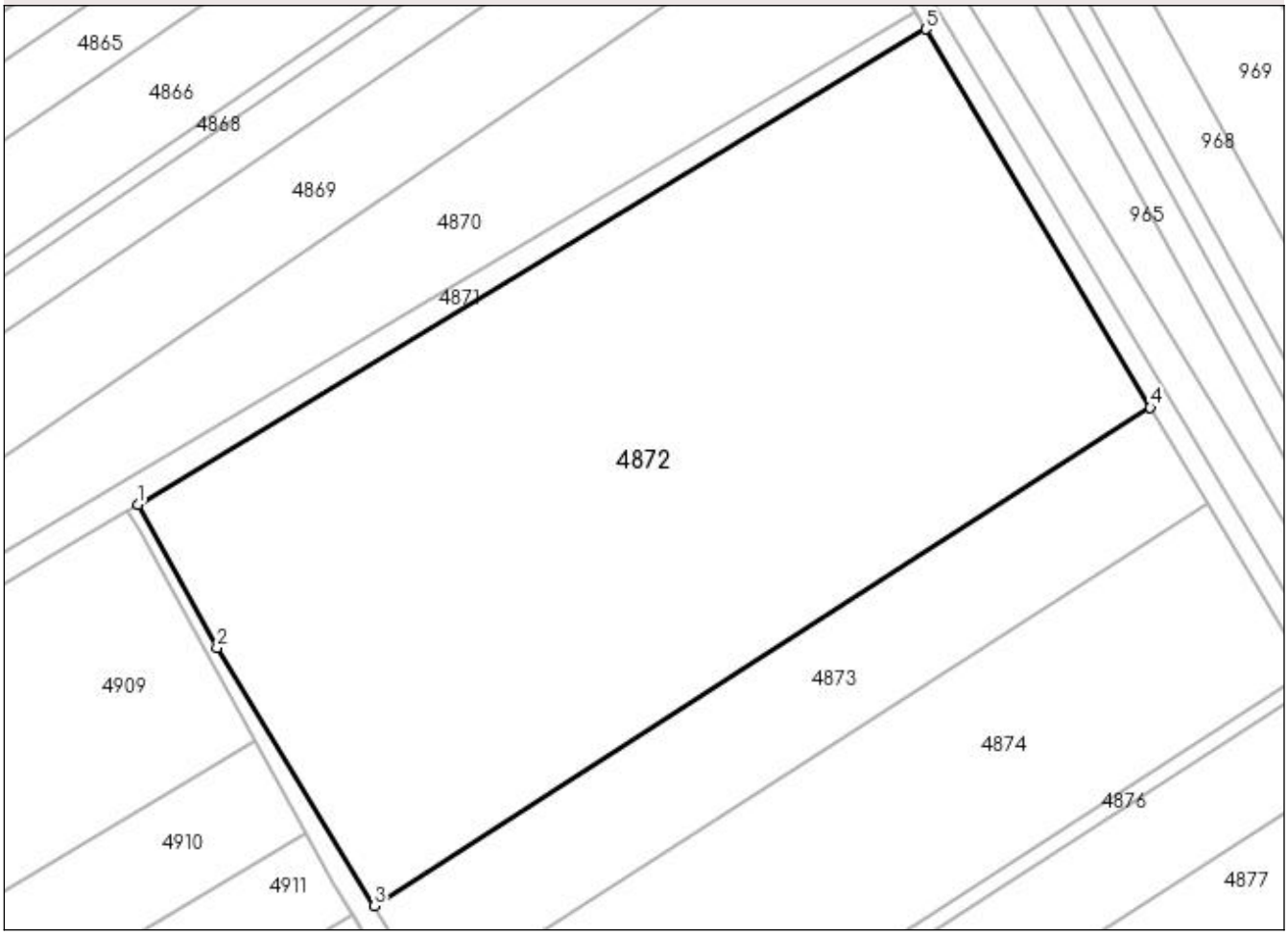

Date referitoare la teren

Crt	Categorie folosinţă	Intra vilan	Suprafaţa (mp)	Tarla	Parcelă	Nr. topo	Observaţii / Referinţe
1	arabil	NU	20.400	32	96/1	-	

Lungime Segmente
1) Valorile lungimilor segmentelor sunt obţinute din proiecţie în plan.

Punct început	X / Y	Punct sfârşit	X / Y	Lungime segment (** (m)
1	584.109,957 363.112,508	2	584.127,499 363.080,943	36.112
2	584.127,499 363.080,943	3	584.162,288 363.023,953	66.769
3	584.162,288 363.023,953	4	584.333,721 363.134,027	203.729
4	584.333,721 363.134,027	5	584.284,105 363.217,564	97.161
5	584.284,105 363.217,564	1	584.109,957 363.112,508	203.382

** Lungimile segmentelor sunt determinate în planul de proiecţie Stereo 70 şi sunt rotunjite la 1 milimetru.
*** Distanţa dintre puncte este formată din segmente cumulate ce sunt mai mici decât valoarea 1 milimetru.

DATE DESPRE IMOBILUL NR. 4873

Oficiul de Cadastru şi Publicitate Imobiliară PRAHOVA
Biroul de Cadastru şi Publicitate Imobiliară Ploiești

A. Partea I. Descrierea imobilului

TEREN Extravilan

Adresa: Jud. Prahova

Nr. Crt	Nr cadastral Nr. topografic	Suprafaţa* (mp)	Observaţii / Referinţe
A1		5.000	Sector cadastral:40 Teren neimprejmuit; Imobil străbătut de limita de UAT.

B. Partea II. Proprietari şi acte

Inscrieri privitoare la dreptul de proprietate şi alte drepturi reale		Referinţe
/		
Act Administrativ nr. 803, din 13/01/1992 emis de CJSDAPT PRAHOVA;		
B1	Intabulare, drept de PROPRIETATE, dobandit prin Reconstituire, cota actuala 1/1, cota initiala 1/1	A1
	1) **BADEA CONSTANTIN IOANA**, Lipsă CNP.	

C. Partea III. SARCINI .

Inscrieri privind dezmembramintele dreptului de proprietate, drepturi reale de garanţie şi sarcini	Referinţe
NU SUNT	

Anexa Nr. 1 La Partea I

Teren

Nr cadastral	Suprafaţa (mp)*	Observaţii / Referinţe
	5.000	Imobil străbătut de limita de UAT.

* Suprafaţa este determinată in planul de proiecţie Stereo 70.

DETALII LINIARE IMOBIL

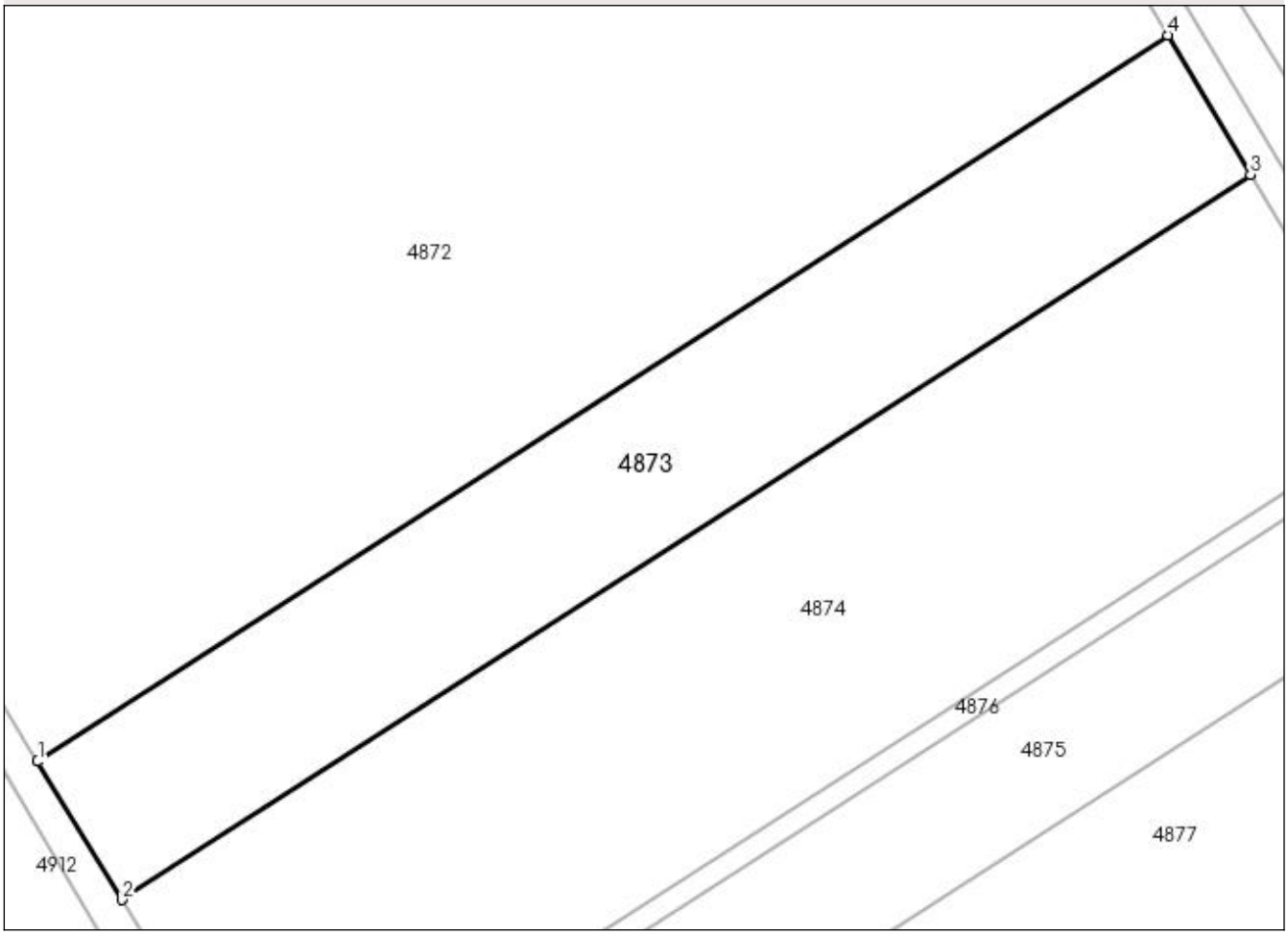

Date referitoare la teren

Crt	Categorie folosinţă	Intra vilan	Suprafaţa (mp)	Tarla	Parcelă	Nr. topo	Observaţii / Referinţe
1	arabil	NU	5.000	32	96/2	-	

Lungime Segmente
1) Valorile lungimilor segmentelor sunt obţinute din proiecţie în plan.

Punct început	X / Y	Punct sfârşit	X / Y	Lungime segment (** (m)
1	584.162,288 363.023,953	2	584.175,088 363.002,984	24.567
2	584.175,088 363.002,984	3	584.346,27 363.112,898	203.431
3	584.346,27 363.112,898	4	584.333,721 363.134,027	24.575
4	584.333,721 363.134,027	1	584.162,288 363.023,953	203.729

** Lungimile segmentelor sunt determinate în planul de proiecţie Stereo 70 şi sunt rotunjite la 1 milimetru.
*** Distanţa dintre puncte este formată din segmente cumulate ce sunt mai mici decât valoarea 1 milimetru.

DATE DESPRE IMOBILUL NR. 4874

Oficiul de Cadastru şi Publicitate Imobiliară PRAHOVA
Biroul de Cadastru şi Publicitate Imobiliară Ploiești

A. Partea I. Descrierea imobilului

TEREN Extravilan

Adresa: Jud. Prahova

Nr. Crt	Nr cadastral Nr. topografic	Suprafaţa* (mp)	Observaţii / Referinţe
A1		8.800	Sector cadastral:40 Teren neimprejmuit; Imobil străbătut de limita de UAT.

B. Partea II. Proprietari şi acte

Inscrieri privitoare la dreptul de proprietate şi alte drepturi reale		Referinţe
/		
Act Administrativ nr. 804, din 13/01/1992 emis de CJSDAPT PRAHOVA;		
B1	Intabulare, drept de PROPRIETATE, dobandit prin Reconstituire, cota actuala 1/1, cota initiala 1/1	A1
	1) **BADEA DUMITRU IOANA**, Lipsă CNP.	

C. Partea III. SARCINI .

Inscrieri privind dezmembramintele dreptului de proprietate, drepturi reale de garanţie şi sarcini	Referinţe
NU SUNT	

Anexa Nr. 1 La Partea I

Teren

Nr cadastral	Suprafaţa (mp)*	Observaţii / Referinţe
	8.800	Imobil străbătut de limita de UAT.

* Suprafaţa este determinată in planul de proiecţie Stereo 70.

DETALII LINIARE IMOBIL

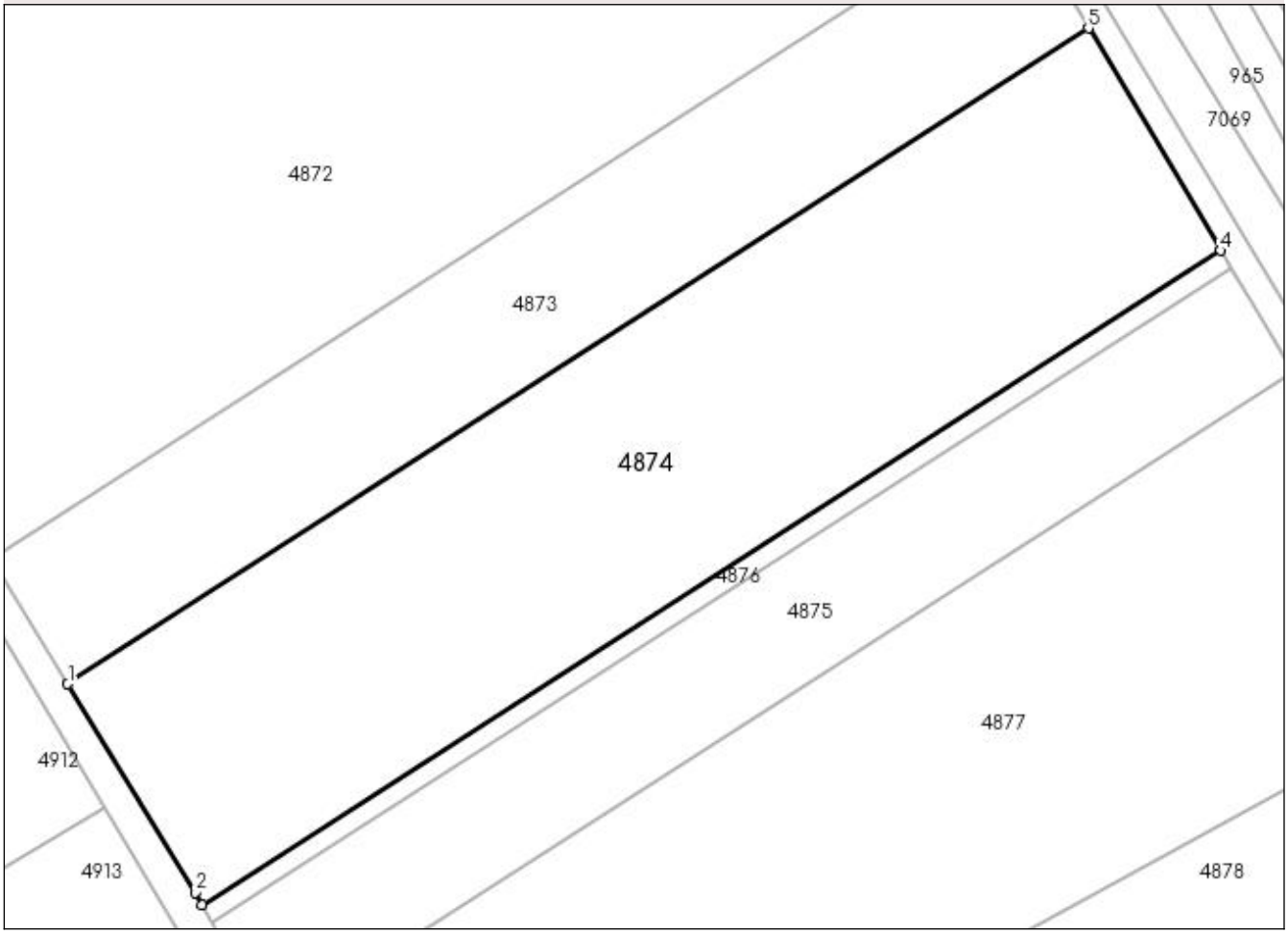

Date referitoare la teren

Crt	Categorie folosinţă	Intra vilan	Suprafaţa (mp)	Tarla	Parcelă	Nr. topo	Observaţii / Referinţe
1	arabil	NU	8.800	32	96/3	-	

Lungime Segmente

1) Valorile lungimilor segmentelor sunt obţinute din proiecţie în plan.

Punct început	X / Y	Punct sfârşit	X / Y	Lungime segment (** (m)
1	584.175,088 363.002,984	2	584.196,441 362.968,005	40.981
2	584.196,441 362.968,005	3	584.197,626 362.965,982	2.345
3	584.197,626 362.965,982	4	584.368,402 363.075,635	202.949
4	584.368,402 363.075,635	5	584.346,27 363.112,898	43.34
5	584.346,27 363.112,898	1	584.175,088 363.002,984	203.431

** Lungimile segmentelor sunt determinate în planul de proiecţie Stereo 70 şi sunt rotunjite la 1 milimetru.
*** Distanţa dintre puncte este formată din segmente cumulate ce sunt mai mici decât valoarea 1 milimetru.

DATE DESPRE IMOBILUL NR. 4875

Oficiul de Cadastru şi Publicitate Imobiliară PRAHOVA
Biroul de Cadastru şi Publicitate Imobiliară Ploieşti

A. Partea I. Descrierea imobilului

Nr. CF vechi:1459
Nr. cadastral vechi:10312

TEREN Extravilan

Adresa: Jud. Prahova

Nr. Crt	Nr cadastral Nr. topografic	Suprafaţa* (mp)	Observaţii / Referinţe
A1	20420	4.100	Sector cadastral:40 Teren neimprejmuit; Imobil străbătut de limita de UAT.

B. Partea II. Proprietari şi acte

Inscrieri privitoare la dreptul de proprietate şi alte drepturi reale		Referinţe
7823 / 04/02/2014		
Act Notarial nr. 117, din 03/02/2014 emis de NP ALEXANDRESCU LIUBA LILIANA;		
B3	Intabulare, drept de PROPRIETATEcumparare ca bun propriu, dobandit prin Conventie, cota actuala 1/1, cota initiala 1/1	A1
	1) **AHMED NAZAR**	

C. Partea III. SARCINI .

Inscrieri privind dezmembramintele dreptului de proprietate, drepturi reale de garanţie şi sarcini	Referinţe
NU SUNT	

Anexa Nr. 1 La Partea I

Teren

Nr cadastral	Suprafaţa (mp)*	Observaţii / Referinţe
20420	4.100	Imobil străbătut de limita de UAT.

* Suprafaţa este determinată in planul de proiecţie Stereo 70.

DETALII LINIARE IMOBIL

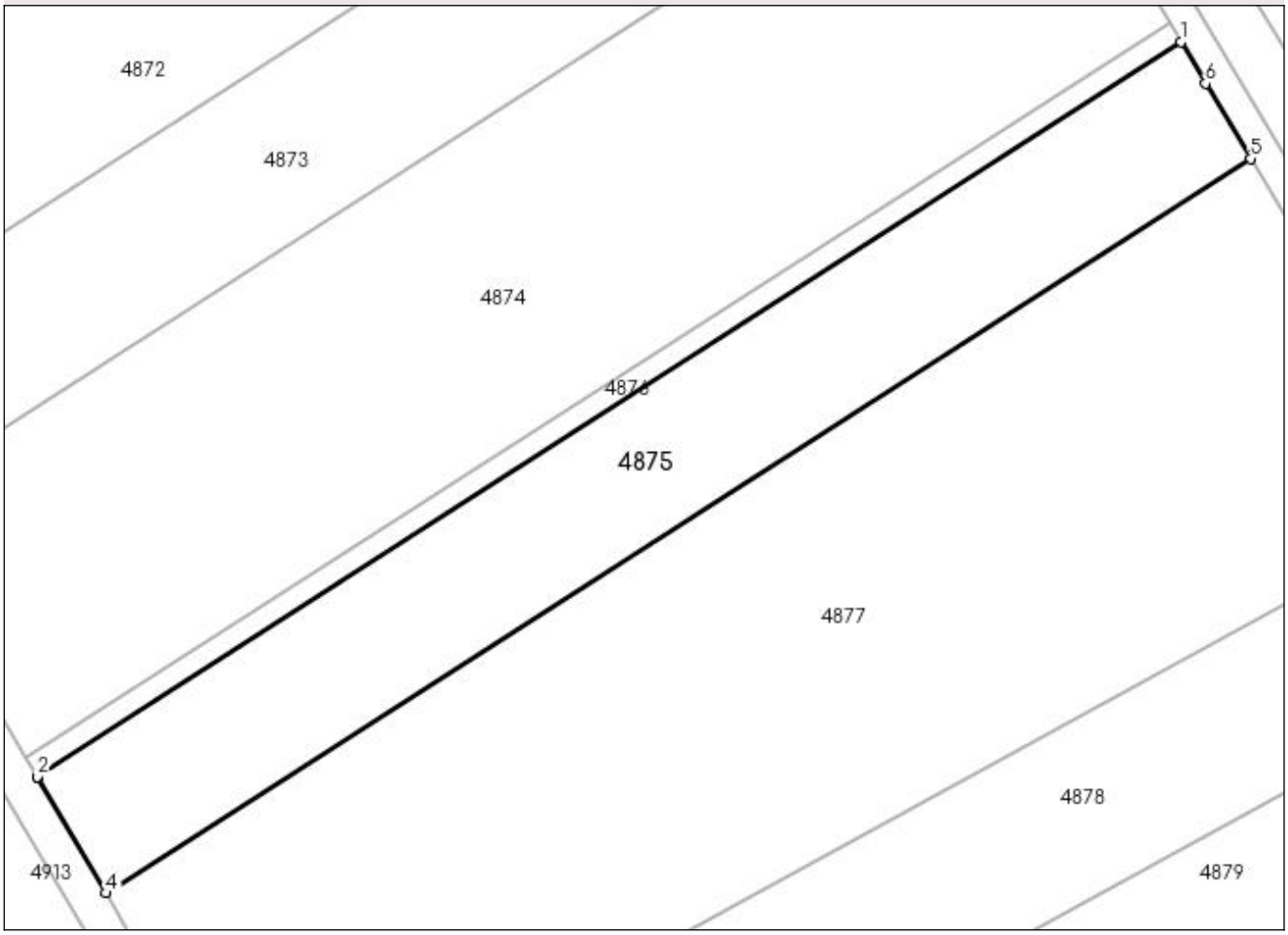

Date referitoare la teren

Crt	Categorie folosinţă	Intra vilan	Suprafaţa (mp)	Tarla	Parcelă	Nr. topo	Observaţii / Referinţe
1	arabil	NU	4.100	32	A 96/4	-	

Lungime Segmente
1) Valorile lungimilor segmentelor sunt obţinute din proiecţie în plan.

Punct început	X / Y	Punct sfârşit	X / Y	Lungime segment (** (m)
1	584.370,121 363.072,74	2	584.199,328 362.963,077	202.969
2	584.199,328 362.963,077	3	584.199,399 362.962,957	0.139
3	584.199,399 362.962,957	4	584.209,515 362.945,692	20.01
4	584.209,515 362.945,692	5	584.380,502 363.055,337	203.122
5	584.380,502 363.055,337	6	584.373,81 363.066,53	13.041

Punct început	X / Y	Punct sfârşit	X / Y	Lungime segment (** (m)
6	584.373,81 363.066,53	1	584.370,121 363.072,74	7.223

** Lungimile segmentelor sunt determinate în planul de proiecţie Stereo 70 şi sunt rotunjite la 1 milimetru.
*** Distanţa dintre puncte este formată din segmente cumulate ce sunt mai mici decât valoarea 1 milimetru.

DATE DESPRE IMOBILUL NR. 4876

Oficiul de Cadastru şi Publicitate Imobiliară PRAHOVA
Biroul de Cadastru şi Publicitate Imobiliară Ploiești

A. Partea I. Descrierea imobilului

TEREN Extravilan

Adresa: Jud. Prahova

Nr. Crt	Nr cadastral Nr. topografic	Suprafaţa* (mp)	Observaţii / Referinţe
A1		683	Sector cadastral:40 Teren neimprejmuit; Imobil străbătut de limita de UAT.

B. Partea II. Proprietari şi acte

Inscrieri privitoare la dreptul de proprietate şi alte drepturi reale		Referinţe
/		
Act Normativ nr. 7, din 13/03/1996 emis de PARLAMENTUL ROMANIEI ((art.13 alin.14) Act administrativ nr 2341 din 06.03.2023);		
B1	Intabulare, drept de PROPRIETATE, dobandit prin Lege, cota actuala 1/1, cota initiala 1/1	A1
	1) **COMUNA POIENARII BURCHII**, CIF:2843647, Rezervă la dispoziția Comisiei Locale de Aplicare a Legilor Fondului Funciar.	

C. Partea III. SARCINI .

Inscrieri privind dezmembramintele dreptului de proprietate, drepturi reale de garanţie şi sarcini	Referinţe
NU SUNT	

Anexa Nr. 1 La Partea I

Teren

Nr cadastral	Suprafaţa (mp)*	Observaţii / Referinţe
	683	Imobil străbătut de limita de UAT.

* Suprafaţa este determinată in planul de proiecţie Stereo 70.

DETALII LINIARE IMOBIL

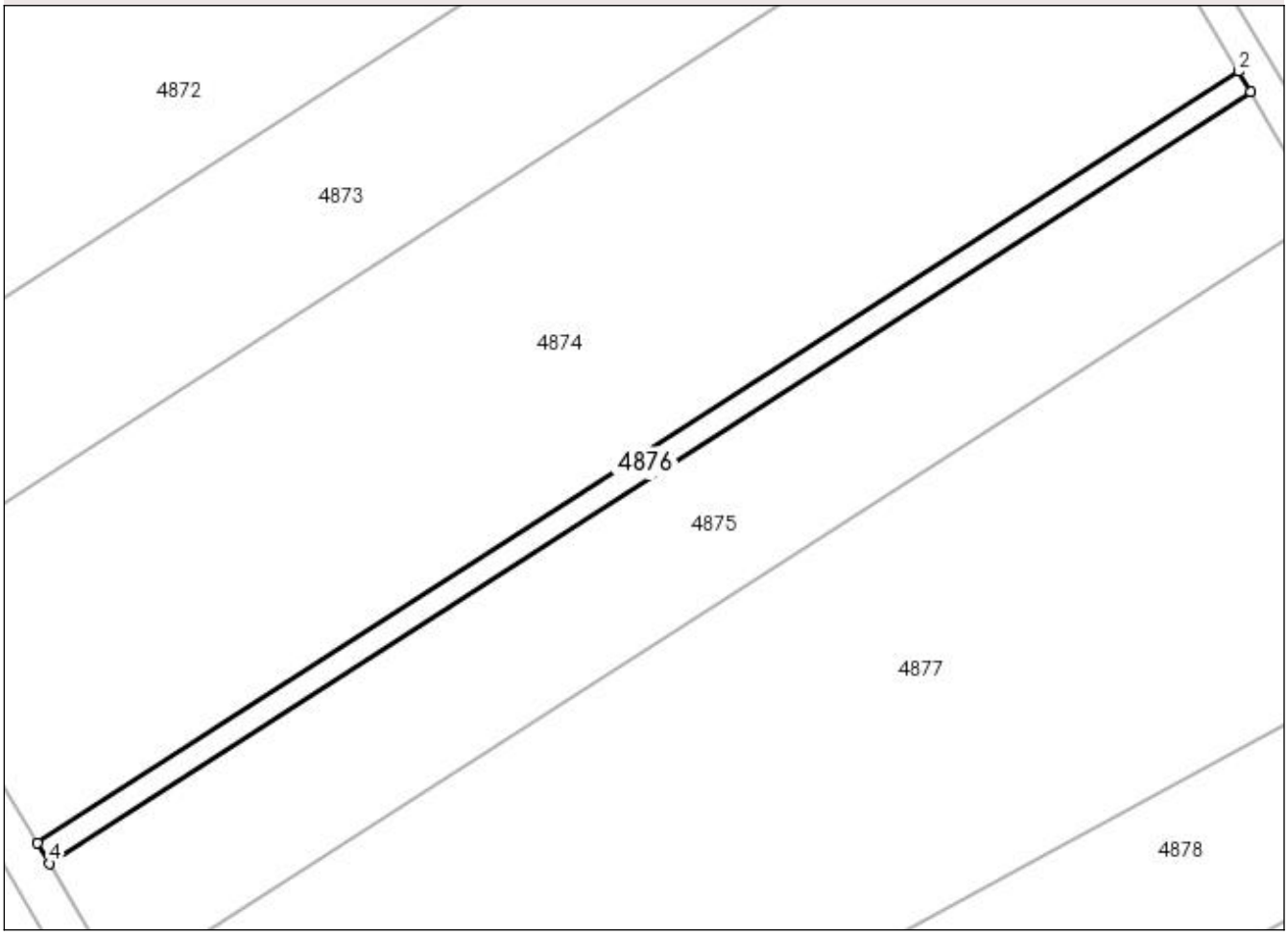

Date referitoare la teren

Crt	Categorie folosinţă	Intra vilan	Suprafaţa (mp)	Tarla	Parcelă	Nr. topo	Observaţii / Referinţe
1	arabil	NU	683	32	-	-	

Lungime Segmente
1) Valorile lungimilor segmentelor sunt obţinute din proiecţie în plan.

Punct început	X / Y	Punct sfârşit	X / Y	Lungime segment (** (m)
1	584.370,121 363.072,74	2	584.368,402 363.075,635	3.367
2	584.368,402 363.075,635	3	584.197,626 362.965,982	202.949
3	584.197,626 362.965,982	4	584.199,328 362.963,077	3.367
4	584.199,328 362.963,077	1	584.370,121 363.072,74	202.969

** Lungimile segmentelor sunt determinate în planul de proiecţie Stereo 70 şi sunt rotunjite la 1 milimetru.
*** Distanţa dintre puncte este formată din segmente cumulate ce sunt mai mici decât valoarea 1 milimetru.

DATE DESPRE IMOBILUL NR. 4877

Oficiul de Cadastru şi Publicitate Imobiliară PRAHOVA
Biroul de Cadastru şi Publicitate Imobiliară Ploiești

A. Partea I. Descrierea imobilului

TEREN Extravilan

Adresa: Jud. Prahova

Nr. Crt	Nr cadastral Nr. topografic	Suprafaţa* (mp)	Observaţii / Referinţe
A1		10.900	Sector cadastral:40 Teren neimprejmuit; Imobil străbătut de limita de UAT.

B. Partea II. Proprietari şi acte

Inscrieri privitoare la dreptul de proprietate şi alte drepturi reale		Referinţe
/		
Act Administrativ nr. 810, din 14/01/1992 emis de CJSDAPT PRAHOVA;		
B1	Intabulare, drept de PROPRIETATE, dobandit prin Reconstituire, cota actuala 1/1, cota initiala 1/1	A1
	1) **RADU CONSTANTIN VASILICA**, Lipsă CNP. 2) **RADU CONSTANTIN MARIA**, Lipsă CNP. 3) **CHIRITA CONSTANTIN ION**, Lipsă CNP.	

C. Partea III. SARCINI .

Inscrieri privind dezmembramintele dreptului de proprietate, drepturi reale de garanţie şi sarcini	Referinţe
NU SUNT	

Anexa Nr. 1 La Partea I

Teren

Nr cadastral	Suprafaţa (mp)*	Observaţii / Referinţe
	10.900	Imobil străbătut de limita de UAT.

* Suprafaţa este determinată in planul de proiecţie Stereo 70.

DETALII LINIARE IMOBIL

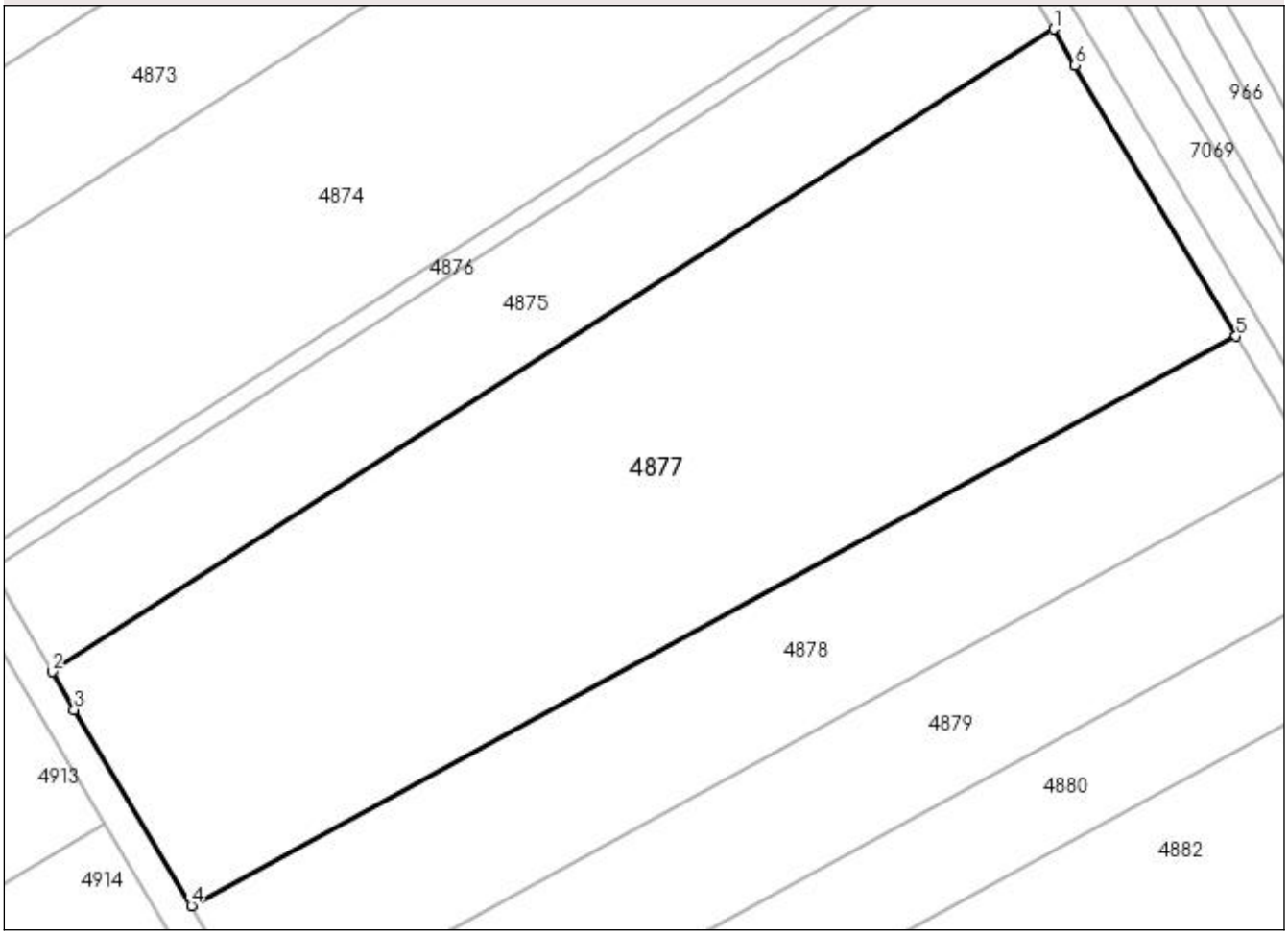

Date referitoare la teren

Crt	Categorie folosinţă	Intra vilan	Suprafaţa (mp)	Tarla	Parcelă	Nr. topo	Observaţii / Referinţe
1	arabil	NU	10.900	32	96/5	-	

Lungime Segmente
1) Valorile lungimilor segmentelor sunt obţinute din proiecţie în plan.

Punct început	X / Y	Punct sfârşit	X / Y	Lungime segment (** (m)
1	584.380,502 363.055,337	2	584.209,515 362.945,692	203.122
2	584.209,515 362.945,692	3	584.213,32 362.939,197	7.527
3	584.213,32 362.939,197	4	584.233,293 362.905,801	38.913
4	584.233,293 362.905,801	5	584.411,649 363.002,958	203.102
5	584.411,649 363.002,958	6	584.384,17 363.049,2	53.791

Punct început	X / Y	Punct sfârşit	X / Y	Lungime segment (** (m)
6	584.384,17 363.049,2	1	584.380,502 363.055,337	7.15

** Lungimile segmentelor sunt determinate în planul de proiecţie Stereo 70 şi sunt rotunjite la 1 milimetru.
*** Distanţa dintre puncte este formată din segmente cumulate ce sunt mai mici decât valoarea 1 milimetru.

DATE DESPRE IMOBILUL NR. 4878

Oficiul de Cadastru şi Publicitate Imobiliară PRAHOVA
Biroul de Cadastru şi Publicitate Imobiliară Ploieşti

A. Partea I. Descrierea imobilului

TEREN Extravilan

Adresa: Jud. Prahova, T 32 ; A 96/6

Nr. Crt	Nr cadastral Nr. topografic	Suprafaţa* (mp)	Observaţii / Referinţe
A1	25783	5.000	Sector cadastral:40 Teren neimprejmuit; Imobil străbătut de limita de UAT.

B. Partea II. Proprietari şi acte

Inscrieri privitoare la dreptul de proprietate şi alte drepturi reale		Referinţe
155984 / 11/11/2021		
Act Administrativ nr. 3939, din 10/11/2021 emis de NP Ionita Aristita Adina;		
B2	Intabulare, drept de PROPRIETATEcumparare ca bun propriu, dobandit prin Conventie, cota actuala 1/1, cota initiala 1/1	A1
	1) **TURCU ANDREI LUCIAN**	

C. Partea III. SARCINI .

Inscrieri privind dezmembramintele dreptului de proprietate, drepturi reale de garanţie şi sarcini	Referinţe
NU SUNT	

Anexa Nr. 1 La Partea I

Teren

Nr cadastral	Suprafaţa (mp)*	Observaţii / Referinţe
25783	5.000	Imobil străbătut de limita de UAT.

* Suprafaţa este determinată in planul de proiecţie Stereo 70.

DETALII LINIARE IMOBIL

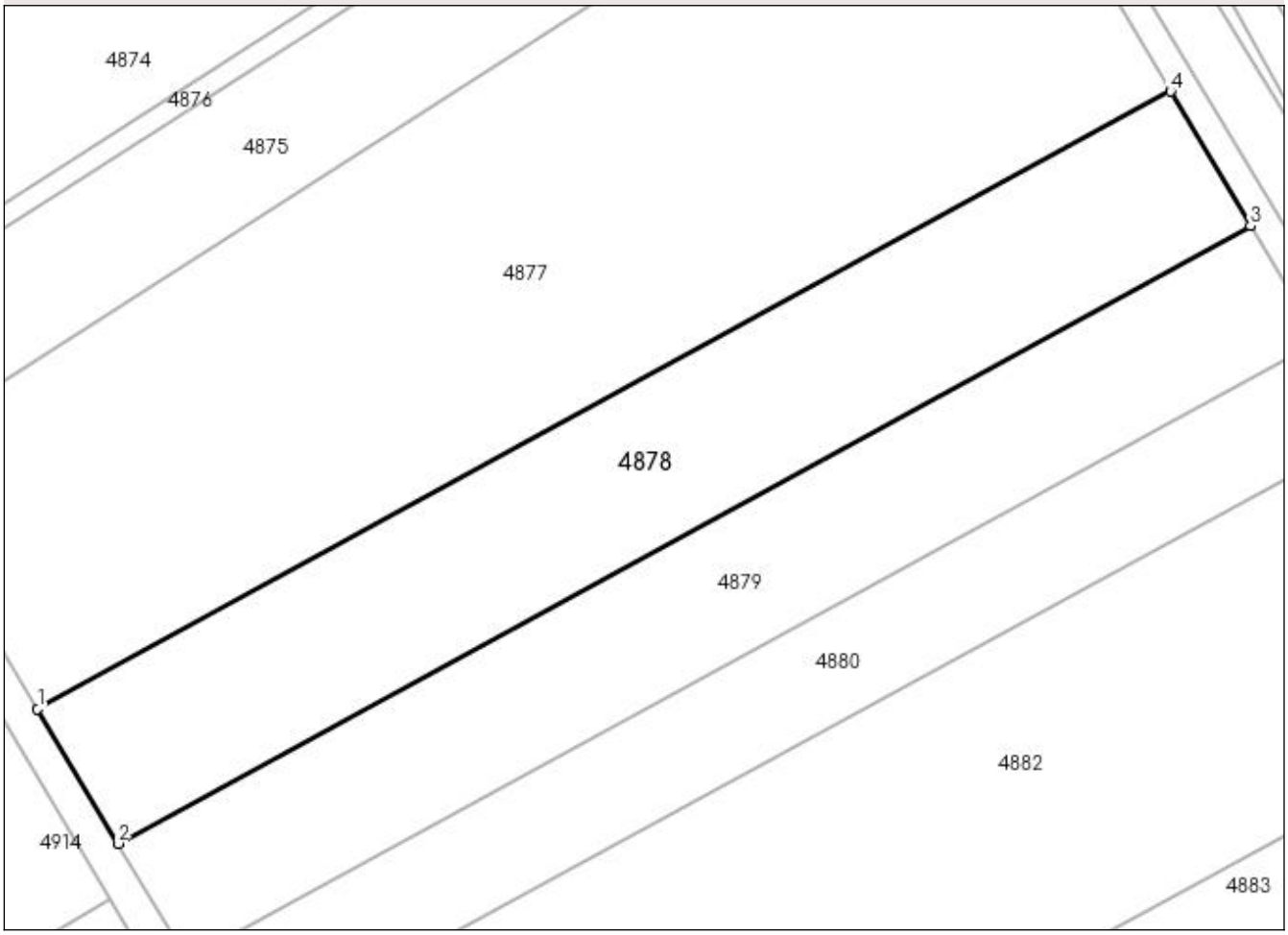

Date referitoare la teren

Crt	Categorie folosinţă	Intra vilan	Suprafaţa (mp)	Tarla	Parcelă	Nr. topo	Observaţii / Referinţe
1	arabil	NU	5.000	32	96/6	-	

Lungime Segmente
1) Valorile lungimilor segmentelor sunt obţinute din proiecţie în plan.

Punct început	X / Y	Punct sfârşit	X / Y	Lungime segment (** (m)
1	584.233,293 362.905,801	2	584.245,941 362.884,652	24.642
2	584.245,941 362.884,652	3	584.424,237 362.981,776	203.033
3	584.424,237 362.981,776	4	584.411,649 363.002,958	24.64
4	584.411,649 363.002,958	1	584.233,293 362.905,801	203.102

** Lungimile segmentelor sunt determinate în planul de proiecţie Stereo 70 şi sunt rotunjite la 1 milimetru.
*** Distanţa dintre puncte este formată din segmente cumulate ce sunt mai mici decât valoarea 1 milimetru.

DATE DESPRE IMOBILUL NR. 4879

Oficiul de Cadastru şi Publicitate Imobiliară PRAHOVA
Biroul de Cadastru şi Publicitate Imobiliară Ploiești

A. Partea I. Descrierea imobilului

TEREN Extravilan

Adresa: Jud. Prahova

Nr. Crt	Nr cadastral Nr. topografic	Suprafaţa* (mp)	Observaţii / Referinţe
A1		4.300	Sector cadastral:40 Teren neimprejmuit; Imobil străbătut de limita de UAT.

B. Partea II. Proprietari şi acte

Inscrieri privitoare la dreptul de proprietate şi alte drepturi reale		Referinţe
/		
Act Administrativ nr. 821, din 15/01/1992 emis de CJSDAPT PRAHOVA;		
B1	Intabulare, drept de PROPRIETATE, dobandit prin Reconstituire, cota actuala 1/1, cota initiala 1/1	A1
	1) **COMAN GHEORGHE ION**, Lipsă CNP.	

C. Partea III. SARCINI .

Inscrieri privind dezmembramintele dreptului de proprietate, drepturi reale de garanţie şi sarcini	Referinţe
NU SUNT	

Anexa Nr. 1 La Partea I

Teren

Nr cadastral	Suprafaţa (mp)*	Observaţii / Referinţe
	4.300	Imobil străbătut de limita de UAT.

* Suprafaţa este determinată in planul de proiecţie Stereo 70.

DETALII LINIARE IMOBIL

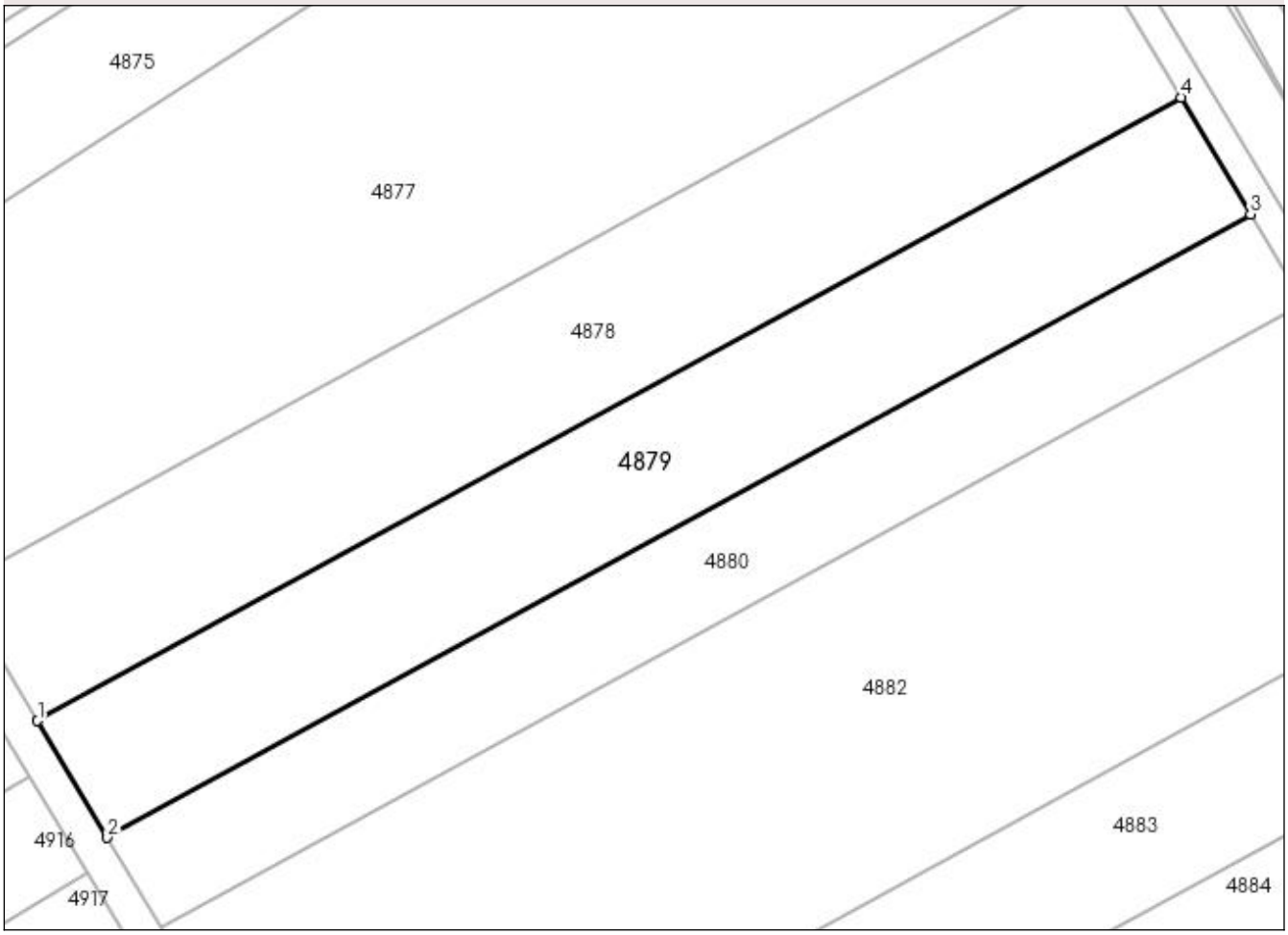

Date referitoare la teren

Crt	Categorie folosinţă	Intra vilan	Suprafaţa (mp)	Tarla	Parcelă	Nr. topo	Observaţii / Referinţe
1	arabil	NU	4.300	32	96/7	-	

Lungime Segmente
1) Valorile lungimilor segmentelor sunt obţinute din proiecţie în plan.

Punct început	X / Y	Punct sfârşit	X / Y	Lungime segment (** (m)
1	584.245,941 362.884,652	2	584.256,822 362.866,458	21.199
2	584.256,822 362.866,458	3	584.435,065 362.963,554	202.973
3	584.435,065 362.963,554	4	584.424,237 362.981,776	21.196
4	584.424,237 362.981,776	1	584.245,941 362.884,652	203.033

** Lungimile segmentelor sunt determinate în planul de proiecţie Stereo 70 şi sunt rotunjite la 1 milimetru.
*** Distanţa dintre puncte este formată din segmente cumulate ce sunt mai mici decât valoarea 1 milimetru.

DATE DESPRE IMOBILUL NR. 4880

Oficiul de Cadastru şi Publicitate Imobiliară PRAHOVA
Biroul de Cadastru şi Publicitate Imobiliară Ploieşti

A. Partea I. Descrierea imobilului

Nr. CF vechi:400(e:400)
Nr. cadastral vechi:567

TEREN Extravilan

Adresa: Jud. Prahova

Nr. Crt	Nr cadastral Nr. topografic	Suprafaţa* (mp)	Observaţii / Referinţe
A1	20006	3.300	Sector cadastral:40 Teren neimprejmuit; Imobil străbătut de limita de UAT.

B. Partea II. Proprietari şi acte

Inscrieri privitoare la dreptul de proprietate şi alte drepturi reale		Referinţe
24221 / 22/08/2006		
Act Notarial nr. 1908, din 18/08/2006 emis de BNP LUPU MARIA LUIZA;		
B1	Intabulare, drept de PROPRIETATEpartaj, dobandit prin Conventie, cota actuala 1/1, cota initiala 1/1	A1
	1) **CALIN MARIAN**, Lipsă CNP.	

C. Partea III. SARCINI .

Inscrieri privind dezmembramintele dreptului de proprietate, drepturi reale de garanţie şi sarcini	Referinţe
NU SUNT	

Anexa Nr. 1 La Partea I

Teren

Nr cadastral	Suprafaţa (mp)*	Observaţii / Referinţe
20006	3.300	Imobil străbătut de limita de UAT.

* Suprafaţa este determinată in planul de proiecţie Stereo 70.

DETALII LINIARE IMOBIL

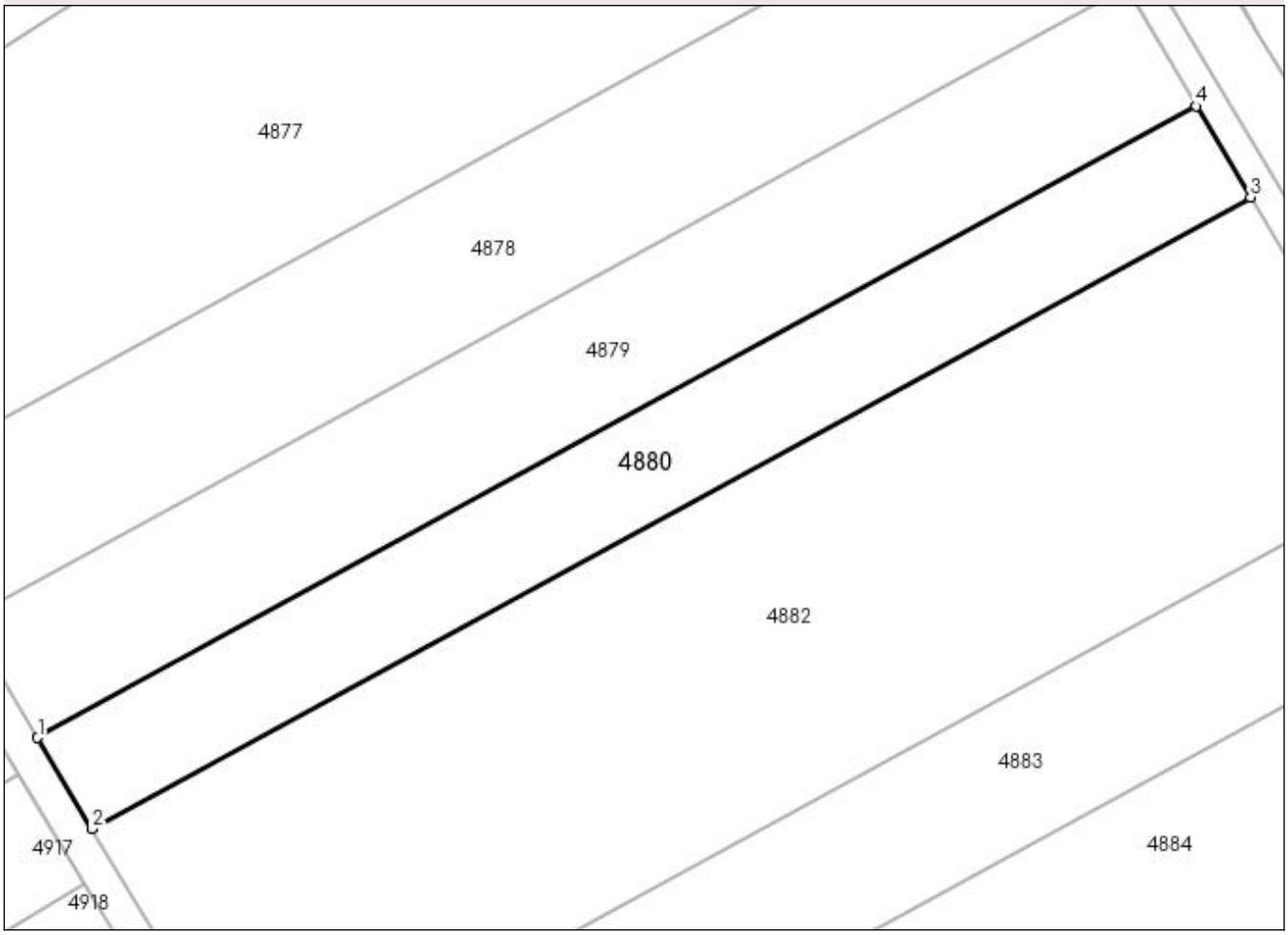

Date referitoare la teren

Crt	Categorie folosinţă	Intra vilan	Suprafaţa (mp)	Tarla	Parcelă	Nr. topo	Observaţii / Referinţe
1	arabil	NU	3.300	33	A 101/2	-	

Lungime Segmente
1) Valorile lungimilor segmentelor sunt obţinute din proiecţie în plan.

Punct început	X / Y	Punct sfârşit	X / Y	Lungime segment (** (m)
1	584.256,822 362.866,458	2	584.265,175 362.852,492	16.273
2	584.265,175 362.852,492	3	584.443,378 362.949,566	202.928
3	584.443,378 362.949,566	4	584.435,065 362.963,554	16.272
4	584.435,065 362.963,554	1	584.256,822 362.866,458	202.973

** Lungimile segmentelor sunt determinate în planul de proiecţie Stereo 70 şi sunt rotunjite la 1 milimetru.
*** Distanţa dintre puncte este formată din segmente cumulate ce sunt mai mici decât valoarea 1 milimetru.

DATE DESPRE IMOBILUL NR. 4881

Oficiul de Cadastru şi Publicitate Imobiliară PRAHOVA
Biroul de Cadastru şi Publicitate Imobiliară Ploieşti

A. Partea I. Descrierea imobilului

TEREN Extravilan

Adresa: Jud. Prahova, HC 98 (CS 4), Poienarii-Burchii, jud. Prahova

Nr. Crt	Nr cadastral Nr. topografic	Suprafaţa* (mp)	Observaţii / Referinţe
A1	26044	5.270	Sector cadastral:40 Teren neimprejmuit;

B. Partea II. Proprietari şi acte

Inscrieri privitoare la dreptul de proprietate şi alte drepturi reale		Referinţe
28400 / 02/03/2022		
Act Normativ nr. 1705, din 21/12/2006 emis de GUVERNUL ROMANIEI (act administrativ nr 3451 din 05.11.2021, emis de AGENTIA NATIONALA DE IMBUNATATIRI FUNCIARE);		
B1	Intabulare, drept de PROPRIETATEdomeniul public, dobandit prin Lege, cota actuala 1/1, cota initiala 1/1	A1
	1) **STATUL ROMAN**, CIF:9999999999999, Lipsă CNP.	
B2	Intabulare, drept de ADMINISTRARE	A1
	1) **AGENTIA NATIONALA DE IMBUNATATIRI FUNCIARE**, CIF:29275212	

C. Partea III. SARCINI .

Inscrieri privind dezmembramintele dreptului de proprietate, drepturi reale de garanţie şi sarcini	Referinţe
NU SUNT	

Anexa Nr. 1 La Partea I

Teren

Nr cadastral	Suprafaţa (mp)*	Observaţii / Referinţe
26044	5.270	

* Suprafaţa este determinată in planul de proiecţie Stereo 70.

DETALII LINIARE IMOBIL

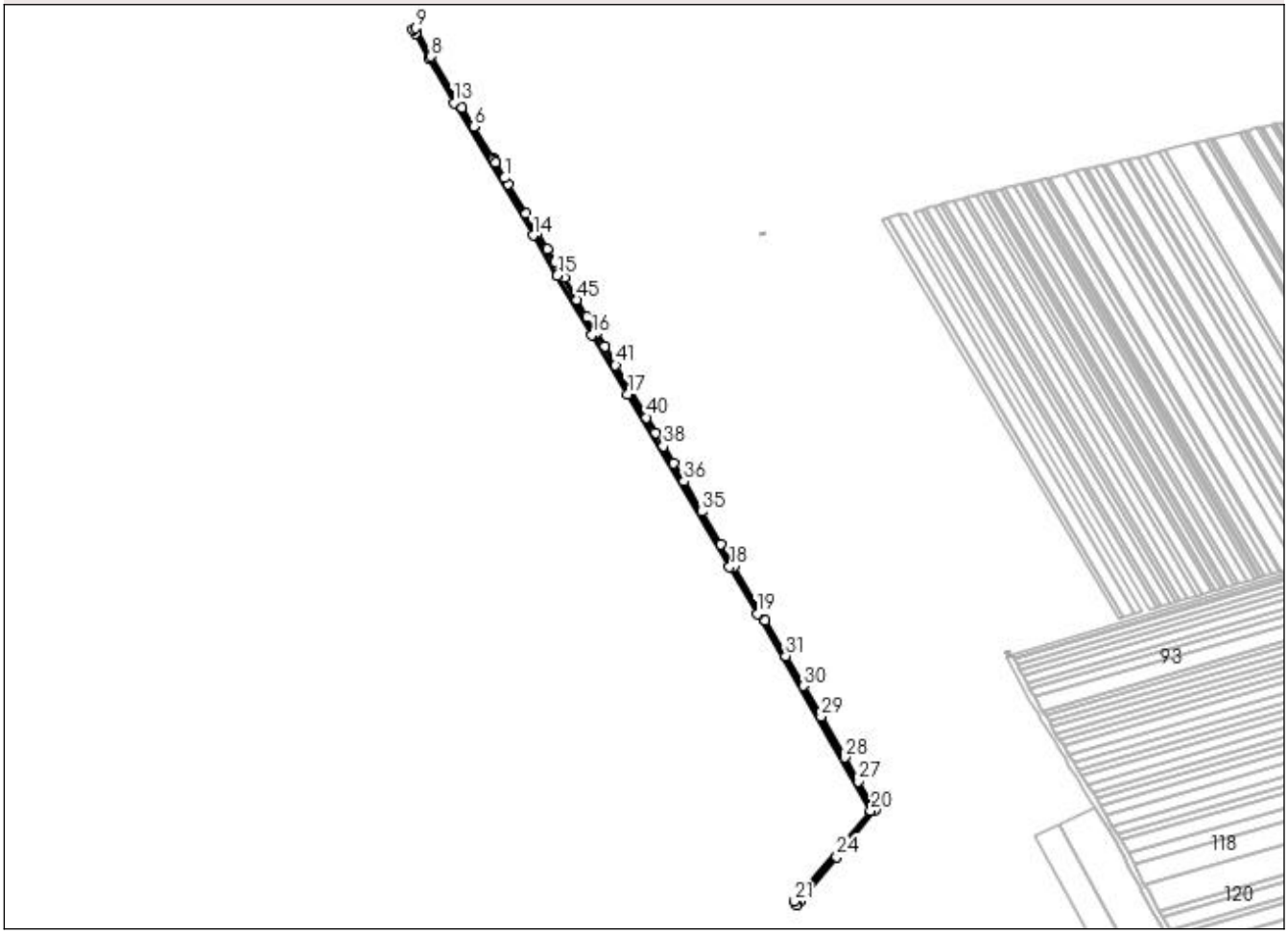

Date referitoare la teren

Crt	Categorie folosinţă	Intra vilan	Suprafaţa (mp)	Tarla	Parcelă	Nr. topo	Observaţii / Referinţe
1	curti constructii	NU	5.270	-	-	-	Neimprejmuit, extravilan, Domeniul Public

Lungime Segmente

1) Valorile lungimilor segmentelor sunt obţinute din proiecţie în plan.

Punct început	X / Y	Punct sfârşit	X / Y	Lungime segment
1	584.209,515 362.945,692	2	584.199,399 362.962,957	20.01
4	584.197,626 362.965,982	5	584.196,441 362.968,005	2.345
7	584.162,288 363.023,953	8	584.127,499 363.080,943	66.769
10	584.107,423 363.111,094	11	584.110,447 363.106,532	5.473
13	584.153,158 363.029,286	14	584.241,125 362.881,859	171.677

Punct început	X / Y	Punct sfârşit	X / Y	Lungime segment
2	584.199,399 362.962,957	3	584.199,328 362.963,077	0.139
5	584.196,441 362.968,005	6	584.175,088 363.002,984	40.981
8	584.127,499 363.080,943	9	584.109,957 363.112,508	36.112
11	584.110,447 363.106,532	12	584.125,214 363.079,824	30.519
14	584.241,125 362.881,859	15	584.268,177 362.836,997	52.387

Punct început	X / Y	Punct sfârşit	X / Y	Lungime segment
3	584.199,328 362.963,077	4	584.197,626 362.965,982	3.367
6	584.175,088 363.002,984	7	584.162,288 363.023,953	24.567
9	584.109,957 363.112,508	10	584.107,423 363.111,094	2.902
12	584.125,214 363.079,824	13	584.153,158 363.029,286	57.749
15	584.268,177 362.836,997	16	584.307,011 362.771,275	76.338

Punct început	X / Y	Punct sfârşit	X / Y	Lungime segment
16	584.307,011 362.771,275	17	584.346,431 362.704,918	77.183
19	584.490,776 362.460,272	20	584.617,538 362.241,701	252.67
22	584.535,217 362.136,639	23	584.537,993 362.140,006	4.364
25	584.622,167 362.242,112	26	584.621,283 362.243,637	1.763
28	584.588,263 362.300,598	29	584.561,962 362.345,971	52.445
31	584.522,698 362.413,704	32	584.499,808 362.453,191	45.642
34	584.450,679 362.537,58	35	584.429,046 362.574,351	42.663
37	584.397,645 362.627,725	38	584.386,172 362.647,227	22.626
40	584.367,465 362.679,026	41	584.333,172 362.737,316	67.629
43	584.312,252 362.772,875	44	584.301,438 362.791,226	21.3
46	584.275,856 362.834,633	47	584.265,175 362.852,492	20.809
49	584.245,941 362.884,652	50	584.233,293 362.905,801	24.642

Punct început	X / Y	Punct sfârşit	X / Y	Lungime segment
17	584.346,431 362.704,918	18	584.460,092 362.512,825	223.201
20	584.617,538 362.241,701	21	584.532,539 362.140,598	132.086
23	584.537,993 362.140,006	24	584.579,257 362.190,061	64.871
26	584.621,283 362.243,637	27	584.603,693 362.273,982	35.075
29	584.561,962 362.345,971	30	584.542,117 362.380,205	39.57
32	584.499,808 362.453,191	33	584.465,066 362.513,124	69.275
35	584.429,046 362.574,351	36	584.409,366 362.607,802	38.811
38	584.386,172 362.647,227	39	584.377,442 362.662,066	17.217
41	584.333,172 362.737,316	42	584.321,082 362.757,867	23.843
44	584.301,438 362.791,226	45	584.290,292 362.810,139	21.953
47	584.265,175 362.852,492	48	584.256,822 362.866,458	16.273
50	584.233,293 362.905,801	51	584.213,32 362.939,197	38.913

Punct început	X / Y	Punct sfârşit	X / Y	Lungime segment
18	584.460,092 362.512,825	19	584.490,776 362.460,272	60.855
21	584.532,539 362.140,598	22	584.535,217 362.136,639	4.78
24	584.579,257 362.190,061	25	584.622,167 362.242,112	67.458
27	584.603,693 362.273,982	28	584.588,263 362.300,598	30.765
30	584.542,117 362.380,205	31	584.522,698 362.413,704	38.721
33	584.465,066 362.513,124	34	584.450,679 362.537,58	28.374
36	584.409,366 362.607,802	37	584.397,645 362.627,725	23.115
39	584.377,442 362.662,066	40	584.367,465 362.679,026	19.677
42	584.321,082 362.757,867	43	584.312,252 362.772,875	17.413
45	584.290,292 362.810,139	46	584.275,856 362.834,633	28.432
48	584.256,822 362.866,458	49	584.245,941 362.884,652	21.199
51	584.213,32 362.939,197	1	584.209,515 362.945,692	7.527

**** Lungimile segmentelor sunt determinate în planul de proiecţie Stereo 70 şi sunt rotunjite la 1 milimetru.**
***** Distanţa dintre puncte este formată din segmente cumulate ce sunt mai mici decât valoarea 1 milimetru.**

DATE DESPRE IMOBILUL NR. 4882

Oficiul de Cadastru şi Publicitate Imobiliară PRAHOVA
Biroul de Cadastru şi Publicitate Imobiliară Ploieşti

A. Partea I. Descrierea imobilului

Nr. CF vechi:404
Nr. cadastral vechi:568

TEREN Extravilan

Adresa: Jud. Prahova, sat Poienarii Vechi

Nr. Crt	Nr cadastral Nr. topografic	Suprafaţa* (mp)	Observaţii / Referinţe
A1	22144	10.000	Sector cadastral:40 Teren neimprejmuit; Imobil străbătut de limita de UAT.

B. Partea II. Proprietari şi acte

Inscrieri privitoare la dreptul de proprietate şi alte drepturi reale		Referinţe
24228 / 22/08/2006		
Act Notarial nr. 1908, din 18/08/2006 emis de NP LUPU MARIA LUIZA;		
B1	Intabulare, drept de PROPRIETATEpartaj, dobandit prin Conventie, cota actuala 1/1, cota initiala 1/1	A1
	1) **GRIGORE VIORICA**, Lipsă CNP.	
25213 / 30/08/2006		
Act Administrativ nr. 24228, din 22/08/2006 emis de BCF PLOIESTI;		
B2	se indreapta eroarea materiala strecurata in cuprinsul incheierii nr. 24228/2006 in sensul ca numele proprietarului este GRIGORE VIORICA si nu GRIGORE VASILICA cum din eroare s-a mentionat	A1

C. Partea III. SARCINI .

Inscrieri privind dezmembramintele dreptului de proprietate, drepturi reale de garanţie şi sarcini	Referinţe
NU SUNT	

Anexa Nr. 1 La Partea I

Teren

Nr cadastral	Suprafaţa (mp)*	Observaţii / Referinţe
22144	10.000	Imobil străbătut de limita de UAT.

* Suprafaţa este determinată in planul de proiecţie Stereo 70.

DETALII LINIARE IMOBIL

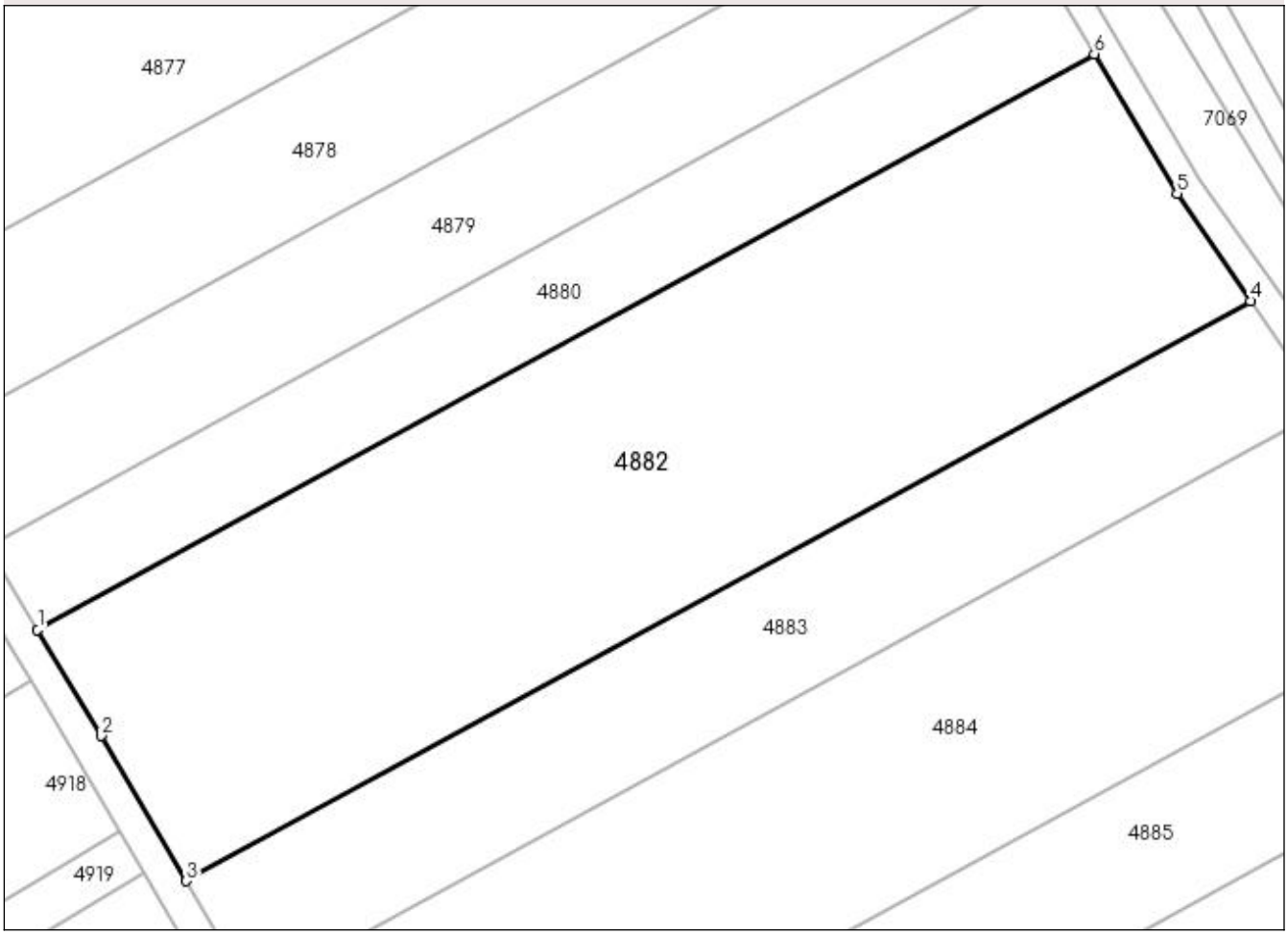

Date referitoare la teren

Crt	Categorie folosinţă	Intra vilan	Suprafaţa (mp)	Tarla	Parcelă	Nr. topo	Observaţii / Referinţe
1	arabil	NU	10.000	32	96/8	-	

Lungime Segmente
1) Valorile lungimilor segmentelor sunt obţinute din proiecţie în plan.

Punct început	X / Y	Punct sfârşit	X / Y	Lungime segment (** (m)
1	584.265,175 362.852,492	2	584.275,856 362.834,633	20.809
2	584.275,856 362.834,633	3	584.290,292 362.810,139	28.432
3	584.290,292 362.810,139	4	584.469,753 362.907,898	204.36
4	584.469,753 362.907,898	5	584.457,391 362.925,985	21.908
5	584.457,391 362.925,985	6	584.443,378 362.949,566	27.43

Punct început	X / Y	Punct sfârşit	X / Y	Lungime segment (** (m)
6	584.443,378 362.949,566	1	584.265,175 362.852,492	202.928

** Lungimile segmentelor sunt determinate în planul de proiecţie Stereo 70 şi sunt rotunjite la 1 milimetru.
*** Distanţa dintre puncte este formată din segmente cumulate ce sunt mai mici decât valoarea 1 milimetru.

DATE DESPRE IMOBILUL NR. 4883

Oficiul de Cadastru şi Publicitate Imobiliară PRAHOVA
Biroul de Cadastru şi Publicitate Imobiliară Ploieşti

A. Partea I. Descrierea imobilului

Nr. CF vechi:1543
Nr. cadastral vechi:10361

TEREN Extravilan

Adresa: Jud. Prahova

Nr. Crt	Nr cadastral Nr. topografic	Suprafaţa* (mp)	Observaţii / Referinţe
A1	20473	4.500	Sector cadastral:40 Teren neimprejmuit; Imobil străbătut de limita de UAT.

B. Partea II. Proprietari şi acte

Inscrieri privitoare la dreptul de proprietate şi alte drepturi reale		Referinţe
60575 / 05/09/2008		
Act Notarial nr. 1459, din 05/09/2008 emis de NP DUMITRU DIACONESCU;		
B2	Intabulare, drept de PROPRIETATEcumparare, dobandit prin Conventie, cota actuala 1/1, cota initiala 1/1	A1
	1) **BASHIR IONICA**, casatorita cu BASHIR SALEH FATHI(cetatean palestinian) Lipsă CNP.	

C. Partea III. SARCINI .

Inscrieri privind dezmembramintele dreptului de proprietate, drepturi reale de garanţie şi sarcini	Referinţe
NU SUNT	

Anexa Nr. 1 La Partea I

Teren

Nr cadastral	Suprafaţa (mp)*	Observaţii / Referinţe
20473	4.500	Imobil străbătut de limita de UAT.

* Suprafaţa este determinată in planul de proiecţie Stereo 70.

DETALII LINIARE IMOBIL

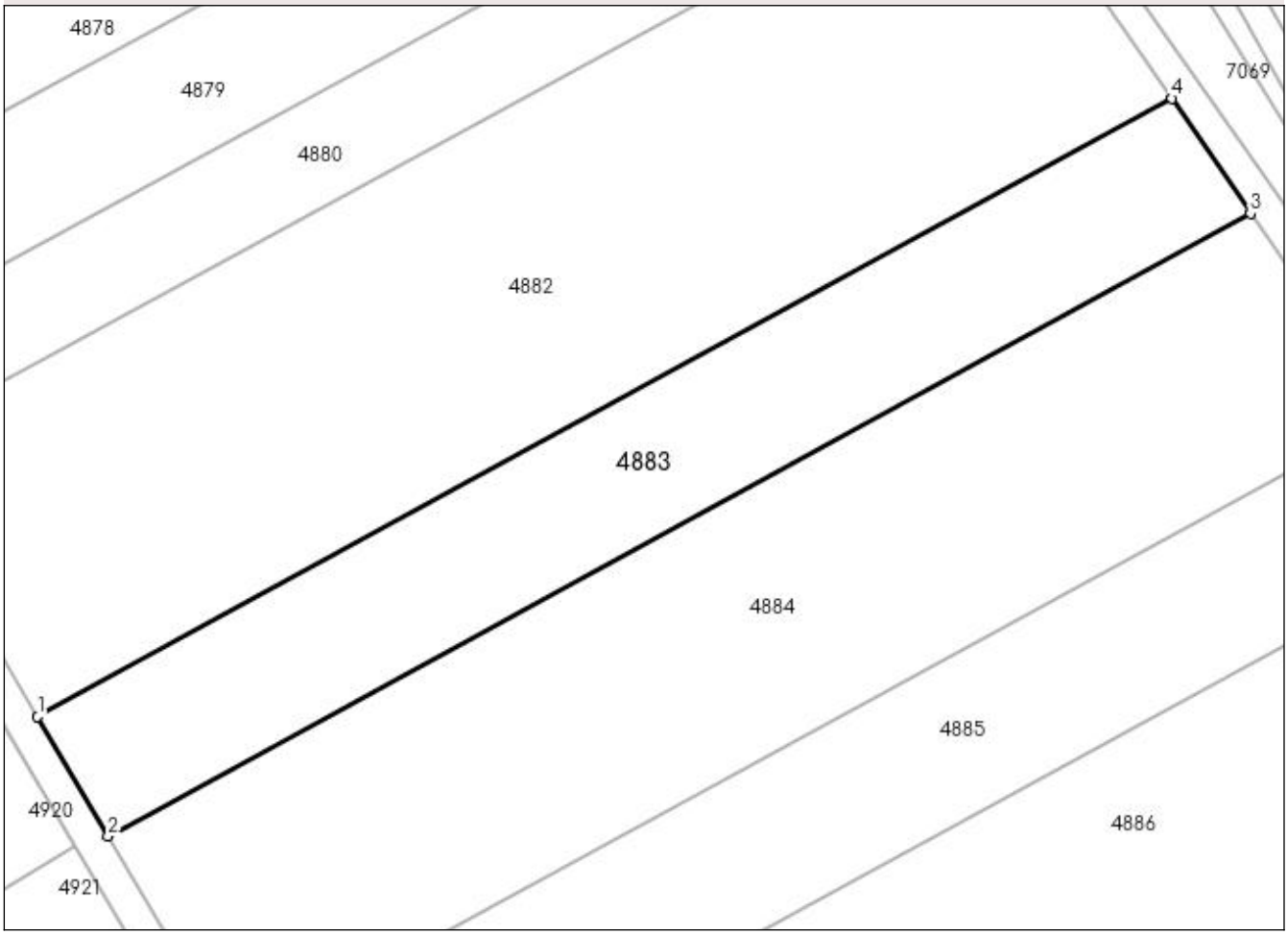

Date referitoare la teren

Crt	Categorie folosinţă	Intra vilan	Suprafaţa (mp)	Tarla	Parcelă	Nr. topo	Observaţii / Referinţe
1	arabil	NU	4.500	32	A 96/9	-	

Lungime Segmente
1) Valorile lungimilor segmentelor sunt obţinute din proiecţie în plan.

Punct început	X / Y	Punct sfârşit	X / Y	Lungime segment (** (m)
1	584.290,292 362.810,139	2	584.301,438 362.791,226	21.953
2	584.301,438 362.791,226	3	584.482,196 362.889,691	205.837
3	584.482,196 362.889,691	4	584.469,753 362.907,898	22.053
4	584.469,753 362.907,898	1	584.290,292 362.810,139	204.36

** Lungimile segmentelor sunt determinate în planul de proiecţie Stereo 70 şi sunt rotunjite la 1 milimetru.
*** Distanţa dintre puncte este formată din segmente cumulate ce sunt mai mici decât valoarea 1 milimetru.

DATE DESPRE IMOBILUL NR. 4884

Oficiul de Cadastru şi Publicitate Imobiliară PRAHOVA
Biroul de Cadastru şi Publicitate Imobiliară Ploiești

A. Partea I. Descrierea imobilului

TEREN Extravilan

Adresa: Jud. Prahova

Nr. Crt	Nr cadastral Nr. topografic	Suprafaţa* (mp)	Observaţii / Referinţe
A1		8.000	Sector cadastral:40 Teren neimprejmuit; Imobil străbătut de limita de UAT.

B. Partea II. Proprietari şi acte

Inscrieri privitoare la dreptul de proprietate şi alte drepturi reale		Referinţe
/		
Act Administrativ nr. 812, din 14/01/1992 emis de CJSDAPT PRAHOVA;		
B1	Intabulare, drept de PROPRIETATE, dobandit prin Reconstituire, cota actuala 1/1, cota initiala 1/1	A1
	1) **DINU DUMITRU ELENA**, Lipsă CNP.	

C. Partea III. SARCINI .

Inscrieri privind dezmembramintele dreptului de proprietate, drepturi reale de garanţie şi sarcini	Referinţe
NU SUNT	

Anexa Nr. 1 La Partea I

Teren

Nr cadastral	Suprafaţa (mp)*	Observaţii / Referinţe
	8.000	Imobil străbătut de limita de UAT.

* Suprafaţa este determinată in planul de proiecţie Stereo 70.

DETALII LINIARE IMOBIL

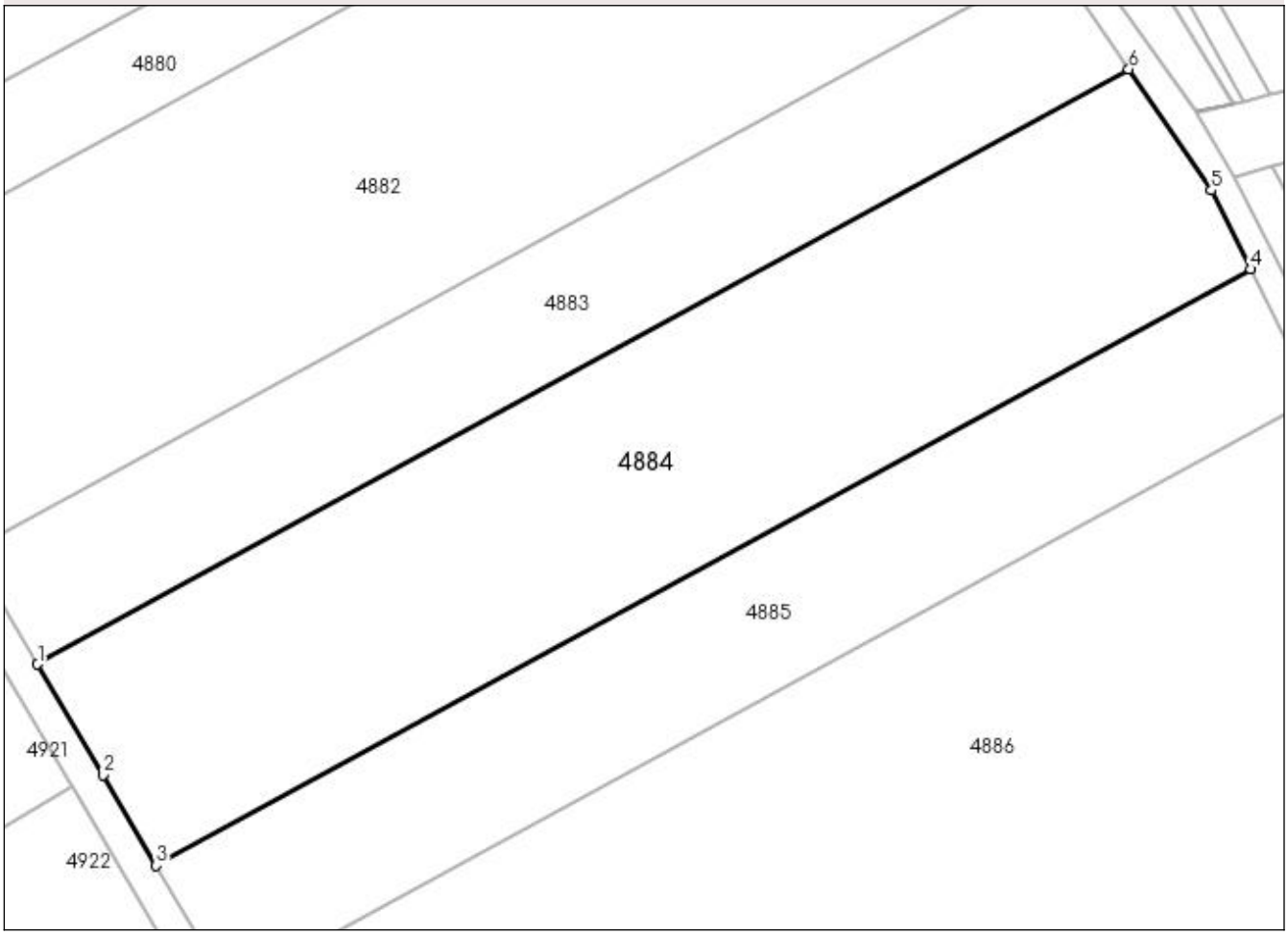

Date referitoare la teren

Crt	Categorie folosinţă	Intra vilan	Suprafaţa (mp)	Tarla	Parcelă	Nr. topo	Observaţii / Referinţe
1	arabil	NU	8.000	32	96/10	-	

Lungime Segmente
1) Valorile lungimilor segmentelor sunt obţinute din proiecţie în plan.

Punct început	X / Y	Punct sfârşit	X / Y	Lungime segment (** (m)
1	584.301,438 362.791,226	2	584.312,252 362.772,875	21.3
2	584.312,252 362.772,875	3	584.321,082 362.757,867	17.413
3	584.321,082 362.757,867	4	584.502,376 362.856,625	206.448
4	584.502,376 362.856,625	5	584.495,891 362.869,653	14.553
5	584.495,891 362.869,653	6	584.482,196 362.889,691	24.271

Punct început	X / Y	Punct sfârşit	X / Y	Lungime segment (** (m)
6	584.482,196 362.889,691	1	584.301,438 362.791,226	205.837

** Lungimile segmentelor sunt determinate în planul de proiecţie Stereo 70 şi sunt rotunjite la 1 milimetru.
*** Distanţa dintre puncte este formată din segmente cumulate ce sunt mai mici decât valoarea 1 milimetru.

DATE DESPRE IMOBILUL NR. 4885

Oficiul de Cadastru şi Publicitate Imobiliară PRAHOVA
Biroul de Cadastru şi Publicitate Imobiliară Ploiești

A. Partea I. Descrierea imobilului

TEREN Extravilan

Adresa: Jud. Prahova

Nr. Crt	Nr cadastral Nr. topografic	Suprafaţa* (mp)	Observaţii / Referinţe
A1		4.900	Sector cadastral:40 Teren neimprejmuit; Imobil străbătut de limita de UAT.

B. Partea II. Proprietari şi acte

Inscrieri privitoare la dreptul de proprietate şi alte drepturi reale		Referinţe
/		
Act Administrativ nr. 813, din 15/01/1992 emis de CJSDAPT PRAHOVA;		
B1	Intabulare, drept de PROPRIETATE, dobandit prin Reconstituire, cota actuala 1/1, cota initiala 1/1	A1
	1) **DRAGNEA GHEORGHE STELIAN**, Lipsă CNP.	

C. Partea III. SARCINI .

Inscrieri privind dezmembramintele dreptului de proprietate, drepturi reale de garanţie şi sarcini	Referinţe
NU SUNT	

Anexa Nr. 1 La Partea I

Teren

Nr cadastral	Suprafaţa (mp)*	Observaţii / Referinţe
	4.900	Imobil străbătut de limita de UAT.

* Suprafaţa este determinată in planul de proiecţie Stereo 70.

DETALII LINIARE IMOBIL

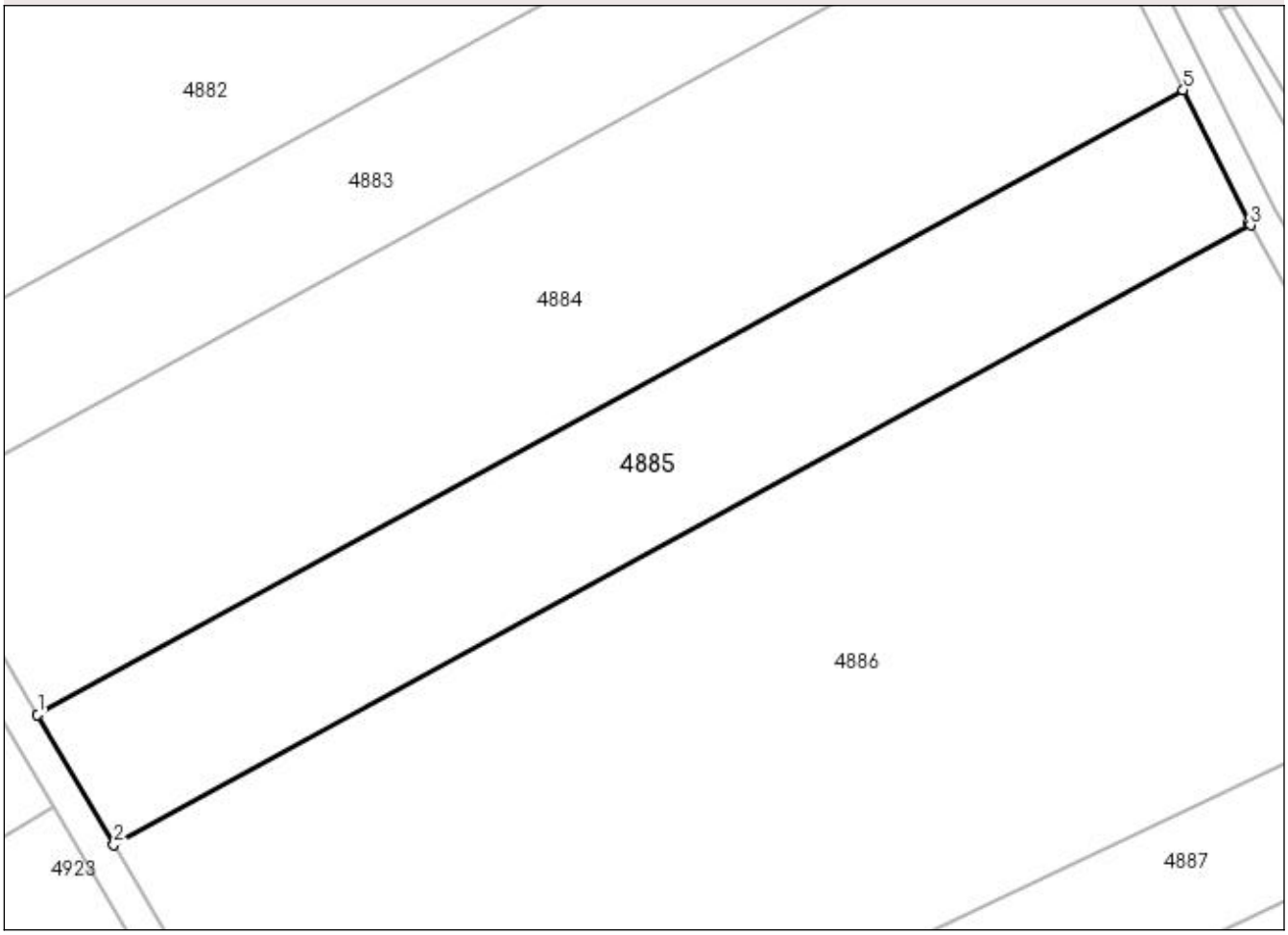

Date referitoare la teren

Crt	Categorie folosinţă	Intra vilan	Suprafaţa (mp)	Tarla	Parcelă	Nr. topo	Observaţii / Referinţe
1	arabil	NU	4.900	32	96/11	-	

Lungime Segmente

1) Valorile lungimilor segmentelor sunt obţinute din proiecţie în plan.

Punct început	X / Y	Punct sfârşit	X / Y	Lungime segment (** (m)
1	584.321,082 362.757,867	2	584.333,172 362.737,316	23.843
2	584.333,172 362.737,316	3	584.513,024 362.835,288	204.805
3	584.513,024 362.835,288	4	584.512,76 362.835,765	0.545
4	584.512,76 362.835,765	5	584.502,376 362.856,625	23.302
5	584.502,376 362.856,625	1	584.321,082 362.757,867	206.448

** Lungimile segmentelor sunt determinate în planul de proiecţie Stereo 70 şi sunt rotunjite la 1 milimetru.
*** Distanţa dintre puncte este formată din segmente cumulate ce sunt mai mici decât valoarea 1 milimetru.

DATE DESPRE IMOBILUL NR. 4886

Oficiul de Cadastru şi Publicitate Imobiliară PRAHOVA
Biroul de Cadastru şi Publicitate Imobiliară Ploiești

A. Partea I. Descrierea imobilului

TEREN Extravilan

Adresa: Jud. Prahova

Nr. Crt	Nr cadastral Nr. topografic	Suprafaţa* (mp)	Observaţii / Referinţe
A1		15.000	Sector cadastral:40 Teren neimprejmuit; Imobil străbătut de limita de UAT.

B. Partea II. Proprietari şi acte

Inscrieri privitoare la dreptul de proprietate şi alte drepturi reale		Referinţe
/		
Act Administrativ nr. 814, din 15/01/1992 emis de CJSDAPT PRAHOVA;		
B1	Intabulare, drept de PROPRIETATE, dobandit prin Reconstituire, cota actuala 1/1, cota initiala 1/1	A1
	1) **DUMITRU ION DUMITRU**, Lipsă CNP. 2) **MIHAI CONSTANTIN DUMITRA**, Lipsă CNP. 3) **DUMITRU NICOLAE ALEXANDRINA**, Lipsă CNP.	

C. Partea III. SARCINI .

Inscrieri privind dezmembramintele dreptului de proprietate, drepturi reale de garanţie şi sarcini	Referinţe
NU SUNT	

Anexa Nr. 1 La Partea I

Teren

Nr cadastral	Suprafaţa (mp)*	Observaţii / Referinţe
	15.000	Imobil străbătut de limita de UAT.

* Suprafaţa este determinată in planul de proiecţie Stereo 70.

DETALII LINIARE IMOBIL

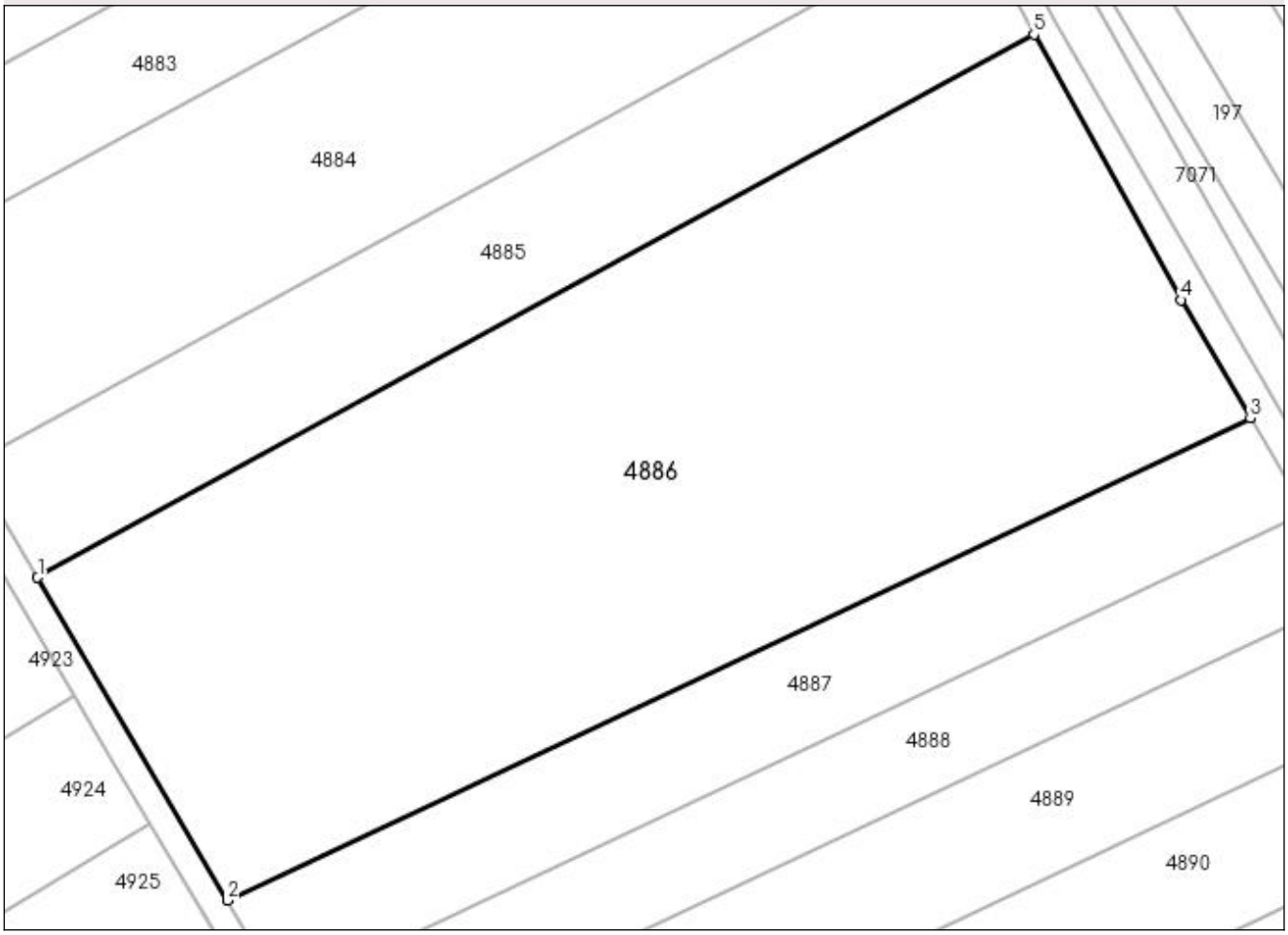

Date referitoare la teren

Crt	Categorie folosinţă	Intra vilan	Suprafaţa (mp)	Tarla	Parcelă	Nr. topo	Observaţii / Referinţe
1	arabil	NU	15.000	32	96/12	-	

Lungime Segmente
1) Valorile lungimilor segmentelor sunt obţinute din proiecţie în plan.

Punct început	X / Y	Punct sfârşit	X / Y	Lungime segment (** (m)
1	584.333,172 362.737,316	2	584.367,465 362.679,026	67.629
2	584.367,465 362.679,026	3	584.552,126 362.766,015	204.124
3	584.552,126 362.766,015	4	584.539,553 362.787,349	24.763
4	584.539,553 362.787,349	5	584.513,024 362.835,288	54.79
5	584.513,024 362.835,288	1	584.333,172 362.737,316	204.805

** Lungimile segmentelor sunt determinate în planul de proiecţie Stereo 70 şi sunt rotunjite la 1 milimetru.
*** Distanţa dintre puncte este formată din segmente cumulate ce sunt mai mici decât valoarea 1 milimetru.

DATE DESPRE IMOBILUL NR. 4887

Oficiul de Cadastru şi Publicitate Imobiliară PRAHOVA
Biroul de Cadastru şi Publicitate Imobiliară Ploiești

A. Partea I. Descrierea imobilului

TEREN Extravilan

Adresa: Jud. Prahova

Nr. Crt	Nr cadastral Nr. topografic	Suprafaţa* (mp)	Observaţii / Referinţe
A1		4.000	Sector cadastral:40 Teren neimprejmuit; Imobil străbătut de limita de UAT.

B. Partea II. Proprietari şi acte

Inscrieri privitoare la dreptul de proprietate şi alte drepturi reale		Referinţe
/		
Act Administrativ nr. 822, din 15/01/1992 emis de CJSDAPT PRAHOVA;		
B1	Intabulare, drept de PROPRIETATE, dobandit prin Reconstituire, cota actuala 1/1, cota initiala 1/1	A1
	1) **GAMAN MARIN ION**, Lipsă CNP.	

C. Partea III. SARCINI .

Inscrieri privind dezmembramintele dreptului de proprietate, drepturi reale de garanţie şi sarcini	Referinţe
NU SUNT	

Anexa Nr. 1 La Partea I

Teren

Nr cadastral	Suprafaţa (mp)*	Observaţii / Referinţe
	4.000	Imobil străbătut de limita de UAT.

* Suprafaţa este determinată in planul de proiecţie Stereo 70.

DETALII LINIARE IMOBIL

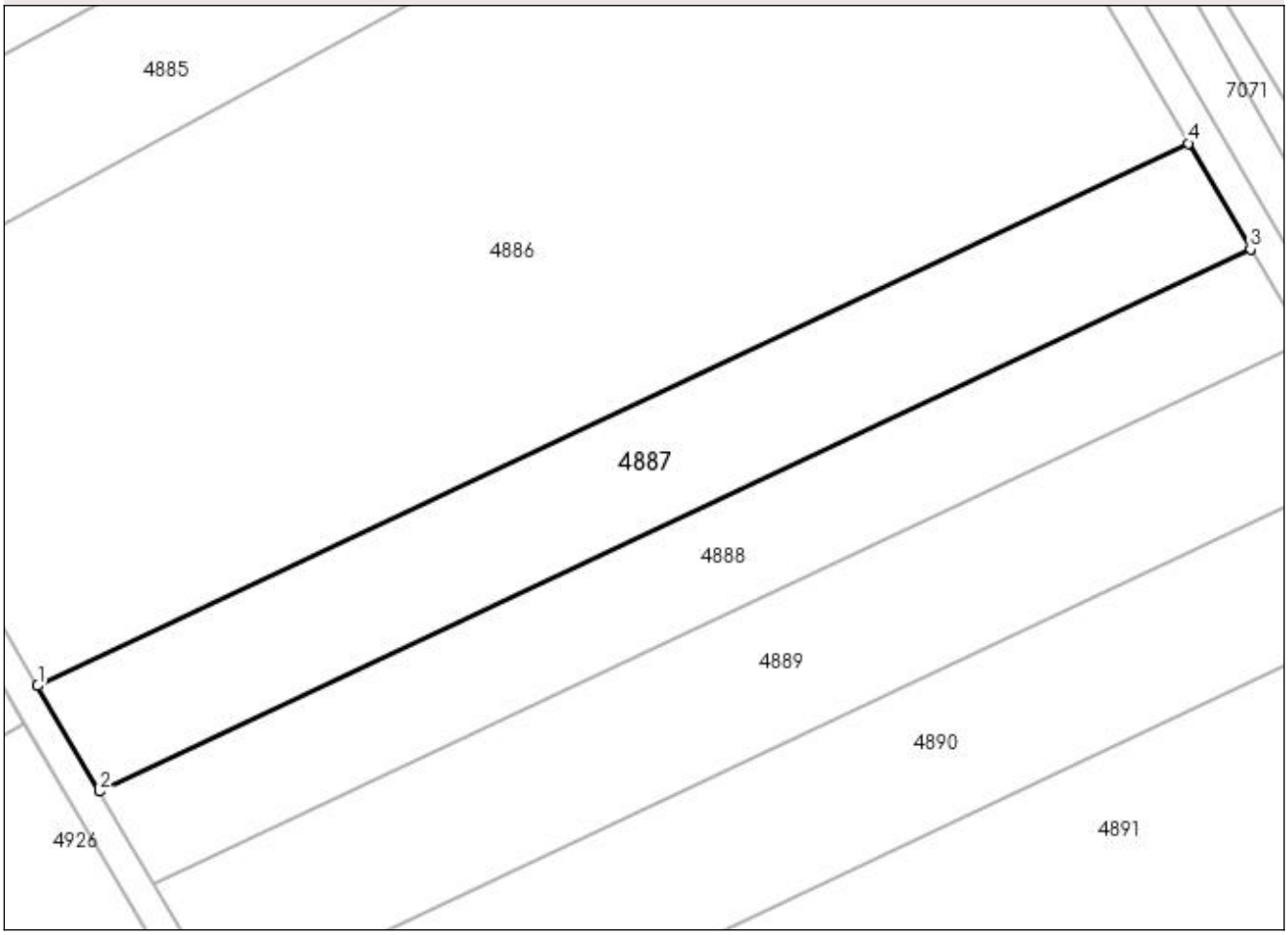

Date referitoare la teren

Crt	Categorie folosinţă	Intra vilan	Suprafaţa (mp)	Tarla	Parcelă	Nr. topo	Observaţii / Referinţe
1	arabil	NU	4.000	32	96/13	-	

Lungime Segmente
1) Valorile lungimilor segmentelor sunt obţinute din proiecţie în plan.

Punct început	X / Y	Punct sfârşit	X / Y	Lungime segment (** (m)
1	584.367,465 362.679,026	2	584.377,442 362.662,066	19.677
2	584.377,442 362.662,066	3	584.562,118 362.749,062	204.141
3	584.562,118 362.749,062	4	584.552,126 362.766,015	19.679
4	584.552,126 362.766,015	1	584.367,465 362.679,026	204.124

** Lungimile segmentelor sunt determinate în planul de proiecţie Stereo 70 şi sunt rotunjite la 1 milimetru.
*** Distanţa dintre puncte este formată din segmente cumulate ce sunt mai mici decât valoarea 1 milimetru.

DATE DESPRE IMOBILUL NR. 4888

Oficiul de Cadastru şi Publicitate Imobiliară PRAHOVA
Biroul de Cadastru şi Publicitate Imobiliară Ploiești

A. Partea I. Descrierea imobilului

TEREN Extravilan

Adresa: Jud. Prahova

Nr. Crt	Nr cadastral Nr. topografic	Suprafaţa* (mp)	Observaţii / Referinţe
A1		3.500	Sector cadastral:40 Teren neimprejmuit; Imobil străbătut de limita de UAT.

B. Partea II. Proprietari şi acte

Inscrieri privitoare la dreptul de proprietate şi alte drepturi reale		Referinţe
/		
Act Administrativ nr. 823, din 16/01/1992 emis de CJSDAPT PRAHOVA;		
B1	Intabulare, drept de PROPRIETATE, dobandit prin Reconstituire, cota actuala 1/1, cota initiala 1/1	A1
	1) **GRIGORE NICOLAE VIORICA**, Lipsă CNP.	

C. Partea III. SARCINI .

Inscrieri privind dezmembramintele dreptului de proprietate, drepturi reale de garanţie şi sarcini	Referinţe
NU SUNT	

Anexa Nr. 1 La Partea I

Teren

Nr cadastral	Suprafaţa (mp)*	Observaţii / Referinţe
	3.500	Imobil străbătut de limita de UAT.

* Suprafaţa este determinată in planul de proiecţie Stereo 70.

DETALII LINIARE IMOBIL

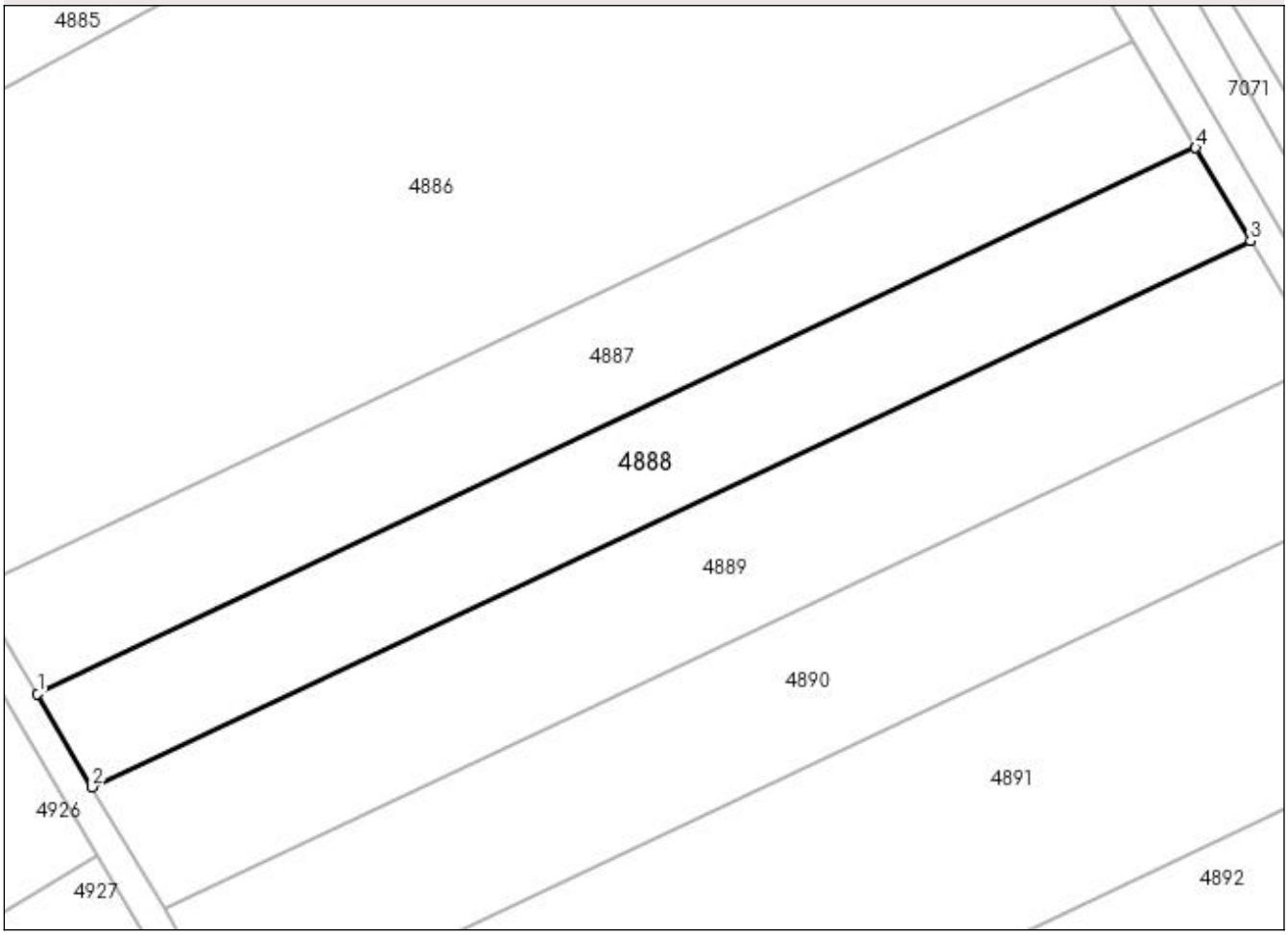

Date referitoare la teren

Crt	Categorie folosinţă	Intra vilan	Suprafaţa (mp)	Tarla	Parcelă	Nr. topo	Observaţii / Referinţe
1	arabil	NU	3.500	32	96/14	-	

Lungime Segmente
1) Valorile lungimilor segmentelor sunt obţinute din proiecţie în plan.

Punct început	X / Y	Punct sfârşit	X / Y	Lungime segment (** (m)
1	584.377,442 362.662,066	2	584.386,172 362.647,227	17.217
2	584.386,172 362.647,227	3	584.570,86 362.734,228	204.154
3	584.570,86 362.734,228	4	584.562,118 362.749,062	17.218
4	584.562,118 362.749,062	1	584.377,442 362.662,066	204.141

** Lungimile segmentelor sunt determinate în planul de proiecţie Stereo 70 şi sunt rotunjite la 1 milimetru.
*** Distanţa dintre puncte este formată din segmente cumulate ce sunt mai mici decât valoarea 1 milimetru.

DATE DESPRE IMOBILUL NR. 4889

Oficiul de Cadastru şi Publicitate Imobiliară PRAHOVA
Biroul de Cadastru şi Publicitate Imobiliară Ploiești

A. Partea I. Descrierea imobilului

TEREN Extravilan

Adresa: Jud. Prahova

Nr. Crt	Nr cadastral Nr. topografic	Suprafaţa* (mp)	Observaţii / Referinţe
A1	21733	4.600	Sector cadastral:40 Teren neimprejmuit; Imobil străbătut de limita de UAT.

B. Partea II. Proprietari şi acte

Inscrieri privitoare la dreptul de proprietate şi alte drepturi reale		Referinţe
3090 / 16/01/2015		
Act Administrativ nr. 30466, din 12/01/1995 emis de CJSDAPT PRAHOVA;		
B1	Intabulare, drept de PROPRIETATE, dobandit prin Reconstituire, cota actuala 1/1, cota initiala 1/1	A1
	1) **BABIN VALERIA**	

C. Partea III. SARCINI .

Inscrieri privind dezmembramintele dreptului de proprietate, drepturi reale de garanţie şi sarcini	Referinţe
NU SUNT	

Anexa Nr. 1 La Partea I

Teren

Nr cadastral	Suprafaţa (mp)*	Observaţii / Referinţe
21733	4.600	Imobil străbătut de limita de UAT.

* Suprafaţa este determinată in planul de proiecţie Stereo 70.

DETALII LINIARE IMOBIL

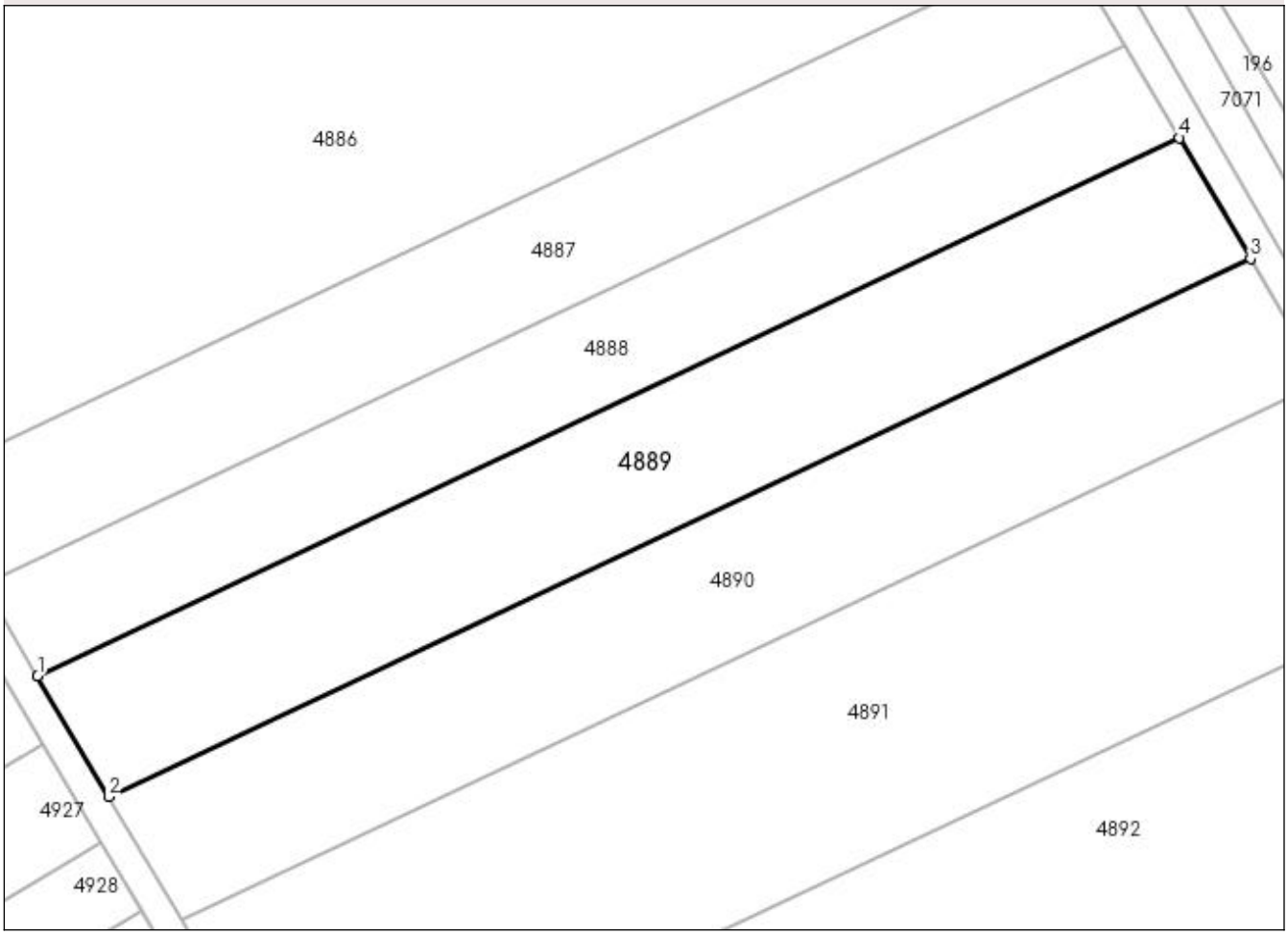

Date referitoare la teren

Crt	Categorie folosinţă	Intra vilan	Suprafaţa (mp)	Tarla	Parcelă	Nr. topo	Observaţii / Referinţe
1	arabil	NU	4.600	32	96/15	-	

Lungime Segmente

1) Valorile lungimilor segmentelor sunt obţinute din proiecţie în plan.

Punct început	X / Y	Punct sfârşit	X / Y	Lungime segment (** (m)
1	584.386,172 362.647,227	2	584.397,645 362.627,725	22.626
2	584.397,645 362.627,725	3	584.582,349 362.714,734	204.172
3	584.582,349 362.714,734	4	584.570,86 362.734,228	22.628
4	584.570,86 362.734,228	1	584.386,172 362.647,227	204.154

** Lungimile segmentelor sunt determinate în planul de proiecţie Stereo 70 şi sunt rotunjite la 1 milimetru.
*** Distanţa dintre puncte este formată din segmente cumulate ce sunt mai mici decât valoarea 1 milimetru.

DATE DESPRE IMOBILUL NR. 4890

Oficiul de Cadastru şi Publicitate Imobiliară PRAHOVA
Biroul de Cadastru şi Publicitate Imobiliară Ploiești

A. Partea I. Descrierea imobilului

TEREN Extravilan

Adresa: Jud. Prahova

Nr. Crt	Nr cadastral Nr. topografic	Suprafaţa* (mp)	Observaţii / Referinţe
A1		4.700	Sector cadastral:40 Teren neimprejmuit; Imobil străbătut de limita de UAT.

B. Partea II. Proprietari şi acte

Inscrieri privitoare la dreptul de proprietate şi alte drepturi reale		Referinţe
/		
Act Administrativ nr. 824, din 16/01/1992 emis de CJSDAPT PRAHOVA;		
B1	Intabulare, drept de PROPRIETATE, dobandit prin Reconstituire, cota actuala 1/1, cota initiala 1/1	A1
	1) **HEREA GHEORGHE GHEORGHE**, Lipsă CNP.	

C. Partea III. SARCINI .

Inscrieri privind dezmembramintele dreptului de proprietate, drepturi reale de garanţie şi sarcini	Referinţe
NU SUNT	

Anexa Nr. 1 La Partea I

Teren

Nr cadastral	Suprafaţa (mp)*	Observaţii / Referinţe
	4.700	Imobil străbătut de limita de UAT.

* Suprafaţa este determinată in planul de proiecţie Stereo 70.

DETALII LINIARE IMOBIL

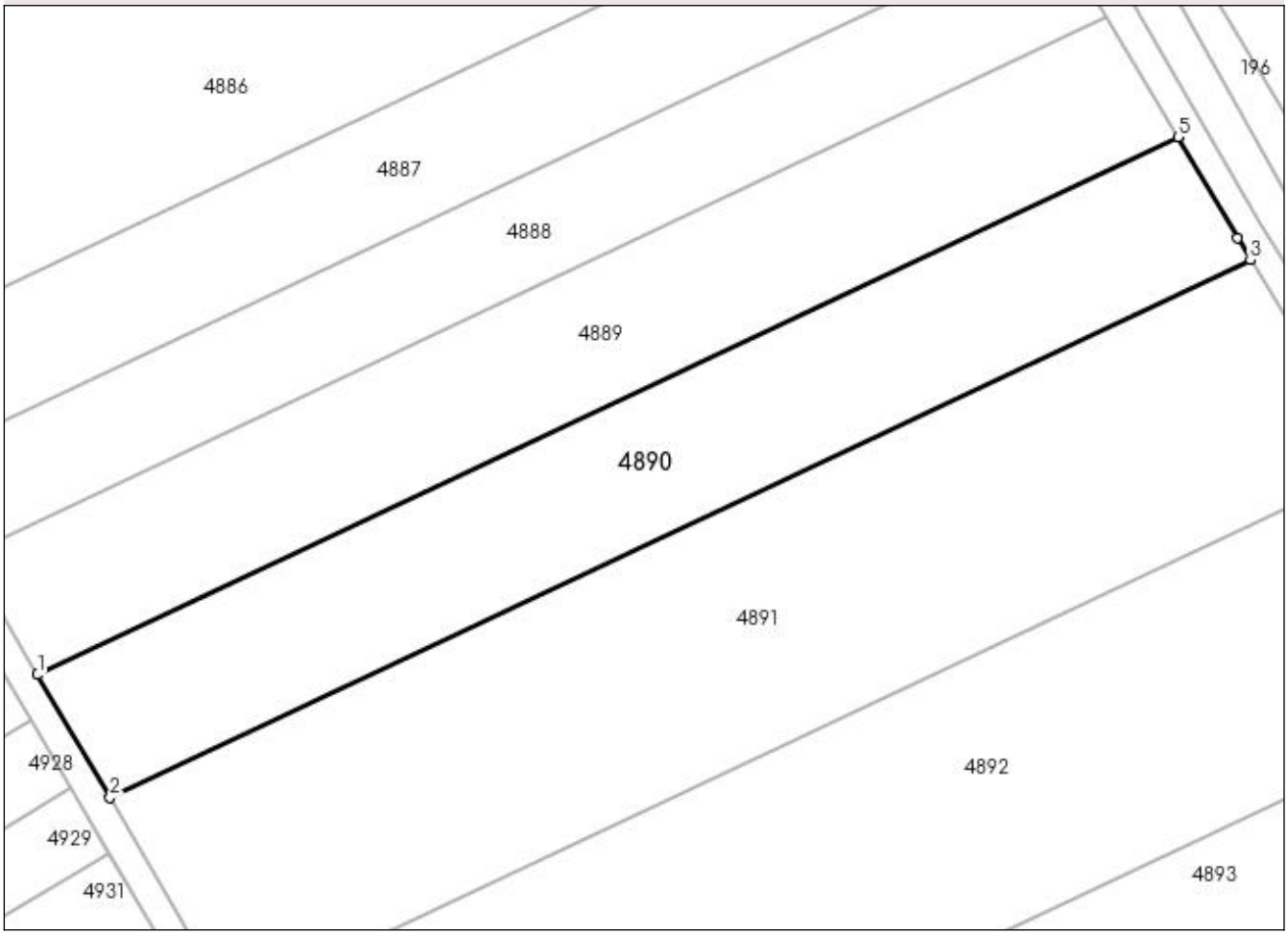

Date referitoare la teren

Crt	Categorie folosinţă	Intra vilan	Suprafaţa (mp)	Tarla	Parcelă	Nr. topo	Observaţii / Referinţe
1	arabil	NU	4.700	32	96/16	-	

Lungime Segmente
1) Valorile lungimilor segmentelor sunt obţinute din proiecţie în plan.

Punct început	X / Y	Punct sfârşit	X / Y	Lungime segment (** (m)
1	584.397,645 362.627,725	2	584.409,366 362.607,802	23.115
2	584.409,366 362.607,802	3	584.594,119 362.694,834	204.226
3	584.594,119 362.694,834	4	584.591,967 362.698,416	4.179
4	584.591,967 362.698,416	5	584.582,349 362.714,734	18.942
5	584.582,349 362.714,734	1	584.397,645 362.627,725	204.172

** Lungimile segmentelor sunt determinate în planul de proiecţie Stereo 70 şi sunt rotunjite la 1 milimetru.
*** Distanţa dintre puncte este formată din segmente cumulate ce sunt mai mici decât valoarea 1 milimetru.

DATE DESPRE IMOBILUL NR. 4891

Oficiul de Cadastru şi Publicitate Imobiliară PRAHOVA
Biroul de Cadastru şi Publicitate Imobiliară Ploiești

A. Partea I. Descrierea imobilului

TEREN Extravilan

Adresa: Jud. Prahova

Nr. Crt	Nr cadastral Nr. topografic	Suprafaţa* (mp)	Observaţii / Referinţe
A1		7.900	Sector cadastral:40 Teren neimprejmuit; Imobil străbătut de limita de UAT.

B. Partea II. Proprietari şi acte

Inscrieri privitoare la dreptul de proprietate şi alte drepturi reale		Referinţe
/		
Act Administrativ nr. 825, din 16/01/1992 emis de CJSDAPT PRAHOVA;		
B1	Intabulare, drept de PROPRIETATE, dobandit prin Reconstituire, cota actuala 1/1, cota initiala 1/1	A1
	1) **IONITA NICOLAE DUMITRU**, Lipsă CNP.	

C. Partea III. SARCINI .

Inscrieri privind dezmembramintele dreptului de proprietate, drepturi reale de garanţie şi sarcini	Referinţe
NU SUNT	

Anexa Nr. 1 La Partea I

Teren

Nr cadastral	Suprafaţa (mp)*	Observaţii / Referinţe
	7.900	Imobil străbătut de limita de UAT.

* Suprafaţa este determinată in planul de proiecţie Stereo 70.

DETALII LINIARE IMOBIL

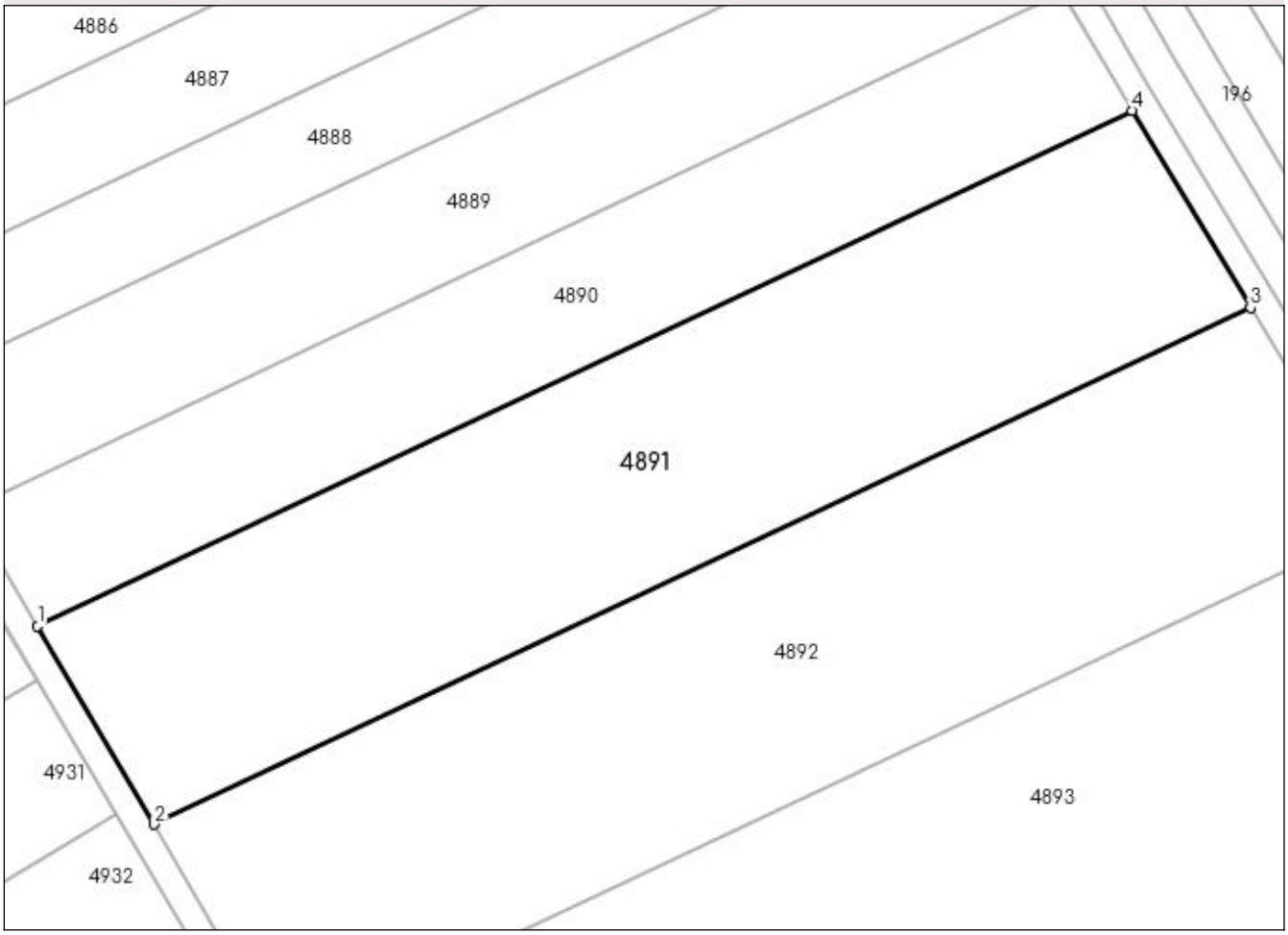

Date referitoare la teren

Crt	Categorie folosinţă	Intra vilan	Suprafaţa (mp)	Tarla	Parcelă	Nr. topo	Observaţii / Referinţe
1	arabil	NU	7.900	32	96/17	-	

Lungime Segmente
1) Valorile lungimilor segmentelor sunt obţinute din proiecţie în plan.

Punct început	X / Y	Punct sfârşit	X / Y	Lungime segment (** (m)
1	584.409,366 362.607,802	2	584.429,046 362.574,351	38.811
2	584.429,046 362.574,351	3	584.614,125 362.661,536	204.586
3	584.614,125 362.661,536	4	584.594,119 362.694,834	38.846
4	584.594,119 362.694,834	1	584.409,366 362.607,802	204.226

** Lungimile segmentelor sunt determinate în planul de proiecţie Stereo 70 şi sunt rotunjite la 1 milimetru.
*** Distanţa dintre puncte este formată din segmente cumulate ce sunt mai mici decât valoarea 1 milimetru.

DATE DESPRE IMOBILUL NR. 4892

Oficiul de Cadastru şi Publicitate Imobiliară PRAHOVA
Biroul de Cadastru şi Publicitate Imobiliară Ploiești

A. Partea I. Descrierea imobilului

TEREN Extravilan

Adresa: Jud. Prahova

Nr. Crt	Nr cadastral Nr. topografic	Suprafaţa* (mp)	Observaţii / Referinţe
A1		8.700	Sector cadastral:40 Teren neimprejmuit; Imobil străbătut de limita de UAT.

B. Partea II. Proprietari şi acte

Inscrieri privitoare la dreptul de proprietate şi alte drepturi reale		Referinţe
/		
Act Administrativ nr. 827, din 16/01/1992 emis de CJSDAPT PRAHOVA;		
B1	Intabulare, drept de PROPRIETATE, dobandit prin Reconstituire, cota actuala 1/1, cota initiala 1/1	A1
	1) **IONITA ANGHEL ION**, Lipsă CNP.	

C. Partea III. SARCINI .

Inscrieri privind dezmembramintele dreptului de proprietate, drepturi reale de garanţie şi sarcini	Referinţe
NU SUNT	

Anexa Nr. 1 La Partea I

Teren

Nr cadastral	Suprafaţa (mp)*	Observaţii / Referinţe
	8.700	Imobil străbătut de limita de UAT.

* Suprafaţa este determinată in planul de proiecţie Stereo 70.

DETALII LINIARE IMOBIL

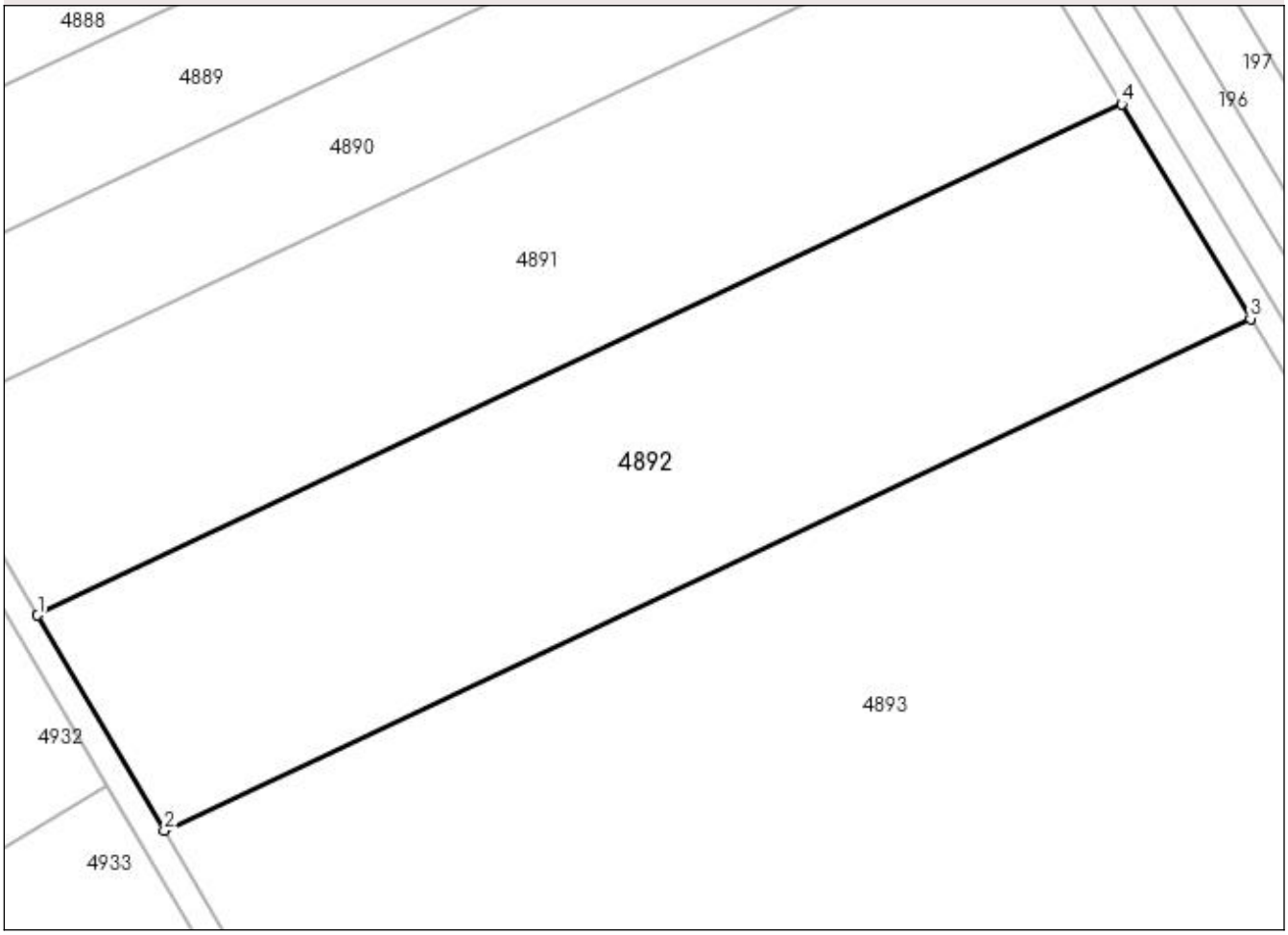

Date referitoare la teren

Crt	Categorie folosinţă	Intra vilan	Suprafaţa (mp)	Tarla	Parcelă	Nr. topo	Observaţii / Referinţe
1	arabil	NU	8.700	32	96/18	-	

Lungime Segmente
1) Valorile lungimilor segmentelor sunt obţinute din proiecţie în plan.

Punct început	X / Y	Punct sfârşit	X / Y	Lungime segment (** (m)
1	584.429,046 362.574,351	2	584.450,679 362.537,58	42.663
2	584.450,679 362.537,58	3	584.636,116 362.624,934	204.982
3	584.636,116 362.624,934	4	584.614,125 362.661,536	42.7
4	584.614,125 362.661,536	1	584.429,046 362.574,351	204.586

** Lungimile segmentelor sunt determinate în planul de proiecţie Stereo 70 şi sunt rotunjite la 1 milimetru.
*** Distanţa dintre puncte este formată din segmente cumulate ce sunt mai mici decât valoarea 1 milimetru.

DATE DESPRE IMOBILUL NR. 4893

Oficiul de Cadastru şi Publicitate Imobiliară PRAHOVA
Biroul de Cadastru şi Publicitate Imobiliară Ploiești

A. Partea I. Descrierea imobilului

TEREN Extravilan

Adresa: Jud. Prahova

Nr. Crt	Nr cadastral Nr. topografic	Suprafaţa* (mp)	Observaţii / Referinţe
A1		20.000	Sector cadastral:40 Teren neimprejmuit; Imobil străbătut de limita de UAT.

B. Partea II. Proprietari şi acte

Inscrieri privitoare la dreptul de proprietate şi alte drepturi reale		Referinţe
/		
Act Administrativ nr. 828, din 16/01/1992 emis de CJSDAPT PRAHOVA;		
B1	Intabulare, drept de PROPRIETATE, dobandit prin Reconstituire, cota actuala 1/1, cota initiala 1/1	A1
	1) **RADUCA STELIAN FLOAREA**, Lipsă CNP.	

C. Partea III. SARCINI .

Inscrieri privind dezmembramintele dreptului de proprietate, drepturi reale de garanţie şi sarcini	Referinţe
NU SUNT	

Anexa Nr. 1 La Partea I

Teren

Nr cadastral	Suprafaţa (mp)*	Observaţii / Referinţe
	20.000	Imobil străbătut de limita de UAT.

* Suprafaţa este determinată in planul de proiecţie Stereo 70.

DETALII LINIARE IMOBIL

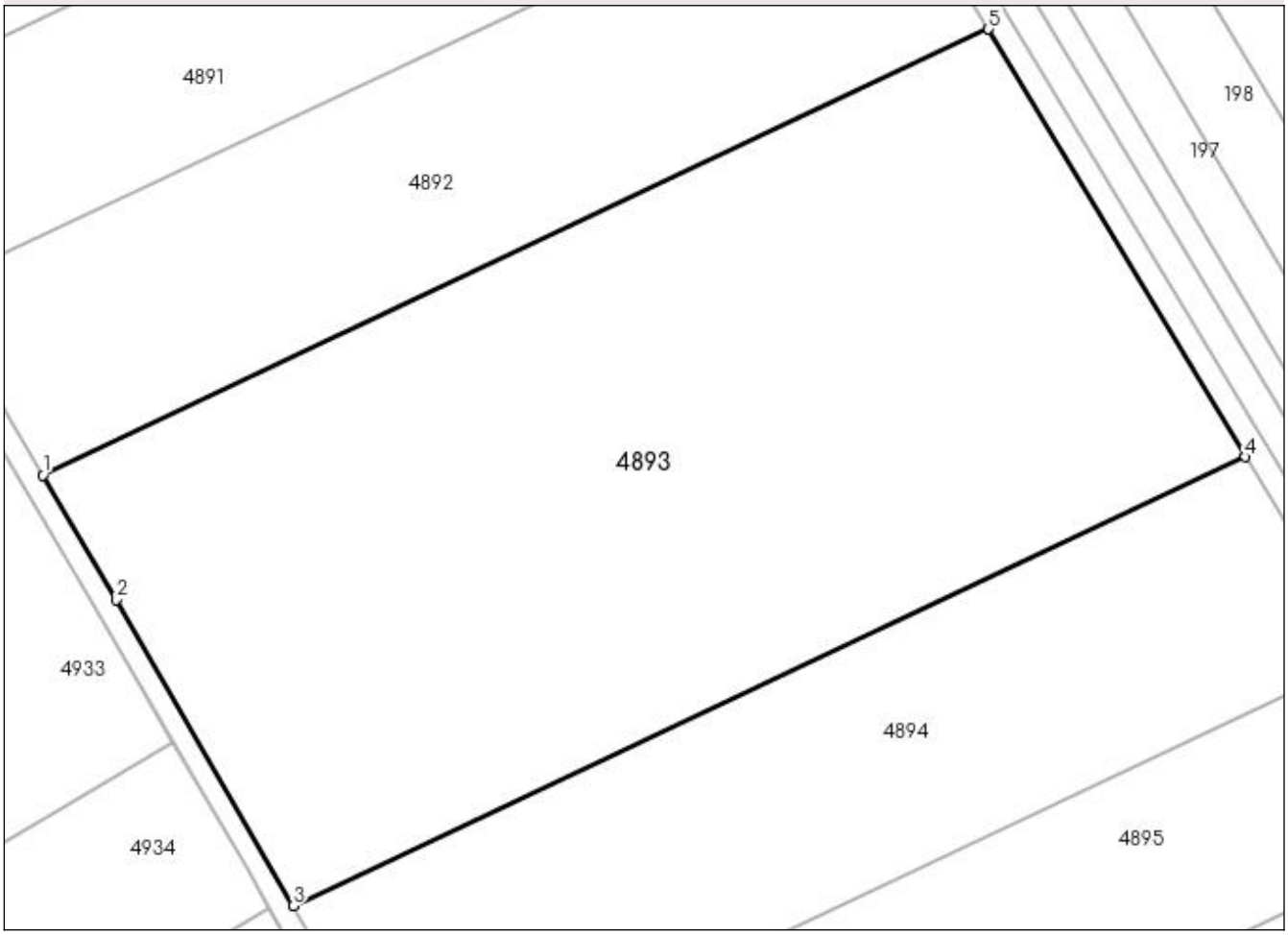

Date referitoare la teren

Crt	Categorie folosinţă	Intra vilan	Suprafaţa (mp)	Tarla	Parcelă	Nr. topo	Observaţii / Referinţe
1	arabil	NU	20.000	32	96/14	-	

Lungime Segmente

1) Valorile lungimilor segmentelor sunt obţinute din proiecţie în plan.

Punct început	X / Y	Punct sfârşit	X / Y	Lungime segment (** (m)
1	584.450,679 362.537,58	2	584.465,066 362.513,124	28.374
2	584.465,066 362.513,124	3	584.499,808 362.453,191	69.275
3	584.499,808 362.453,191	4	584.686,471 362.541,123	206.337
4	584.686,471 362.541,123	5	584.636,116 362.624,934	97.775
5	584.636,116 362.624,934	1	584.450,679 362.537,58	204.982

** Lungimile segmentelor sunt determinate în planul de proiecţie Stereo 70 şi sunt rotunjite la 1 milimetru.
*** Distanţa dintre puncte este formată din segmente cumulate ce sunt mai mici decât valoarea 1 milimetru.

DATE DESPRE IMOBILUL NR. 4894

Oficiul de Cadastru şi Publicitate Imobiliară PRAHOVA
Biroul de Cadastru şi Publicitate Imobiliară Ploiești

A. Partea I. Descrierea imobilului

TEREN Extravilan

Adresa: Jud. Prahova

Nr. Crt	Nr cadastral Nr. topografic	Suprafaţa* (mp)	Observaţii / Referinţe
A1		9.400	Sector cadastral:40 Teren neimprejmuit; Imobil străbătut de limita de UAT.

B. Partea II. Proprietari şi acte

Inscrieri privitoare la dreptul de proprietate şi alte drepturi reale		Referinţe
/		
Act Administrativ nr. 832, din 17/01/1992 emis de CJSDAPT PRAHOVA;		
B1	Intabulare, drept de PROPRIETATE, dobandit prin Reconstituire, cota actuala 1/1, cota initiala 1/1	A1
	1) **MAXIM DUMITRU ION**, Lipsă CNP.	

C. Partea III. SARCINI .

Inscrieri privind dezmembramintele dreptului de proprietate, drepturi reale de garanţie şi sarcini	Referinţe
NU SUNT	

Anexa Nr. 1 La Partea I

Teren

Nr cadastral	Suprafaţa (mp)*	Observaţii / Referinţe
	9.400	Imobil străbătut de limita de UAT.

* Suprafaţa este determinată in planul de proiecţie Stereo 70.

DETALII LINIARE IMOBIL

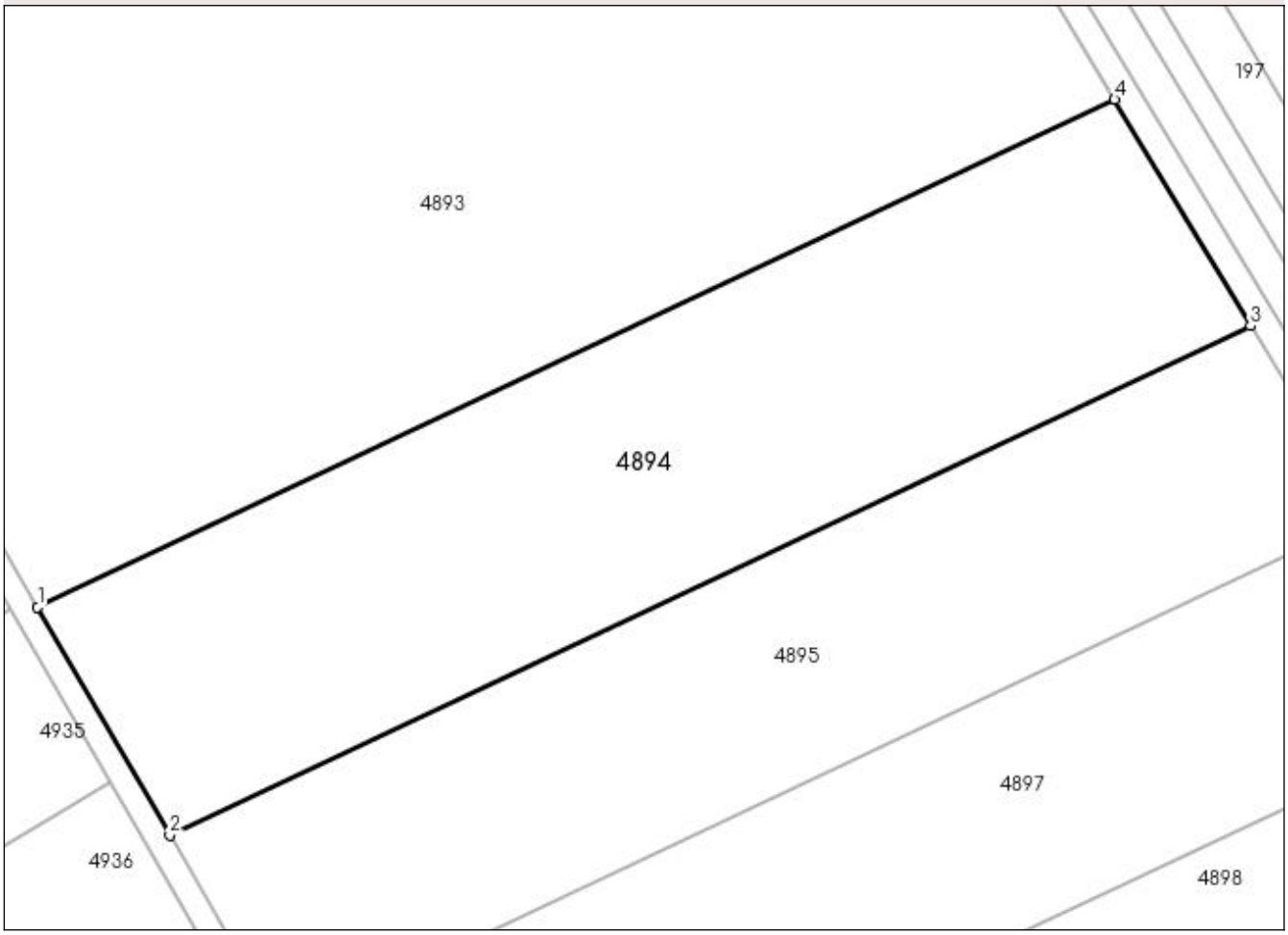

Date referitoare la teren

Crt	Categorie folosinţă	Intra vilan	Suprafaţa (mp)	Tarla	Parcelă	Nr. topo	Observaţii / Referinţe
1	arabil	NU	9.400	32	96/20	-	

Lungime Segmente
1) Valorile lungimilor segmentelor sunt obţinute din proiecţie în plan.

Punct început	X / Y	Punct sfârşit	X / Y	Lungime segment (** (m)
1	584.499,808 362.453,191	2	584.522,698 362.413,704	45.642
2	584.522,698 362.413,704	3	584.710,012 362.501,942	207.057
3	584.710,012 362.501,942	4	584.686,471 362.541,123	45.709
4	584.686,471 362.541,123	1	584.499,808 362.453,191	206.337

** Lungimile segmentelor sunt determinate în planul de proiecţie Stereo 70 şi sunt rotunjite la 1 milimetru.
*** Distanţa dintre puncte este formată din segmente cumulate ce sunt mai mici decât valoarea 1 milimetru.

DATE DESPRE IMOBILUL NR. 4895

Oficiul de Cadastru şi Publicitate Imobiliară PRAHOVA
Biroul de Cadastru şi Publicitate Imobiliară Ploiești

A. Partea I. Descrierea imobilului

TEREN Extravilan

Adresa: Jud. Prahova

Nr. Crt	Nr cadastral Nr. topografic	Suprafaţa* (mp)	Observaţii / Referinţe
A1		8.000	Sector cadastral:40 Teren neimprejmuit; Imobil străbătut de limita de UAT.

B. Partea II. Proprietari şi acte

Inscrieri privitoare la dreptul de proprietate şi alte drepturi reale		Referinţe
/		
Act Administrativ nr. 833, din 17/01/1992 emis de CJSDAPT PRAHOVA;		
B1	Intabulare, drept de PROPRIETATE, dobandit prin Reconstituire, cota actuala 1/1, cota initiala 1/1	A1
	1) **MAXIM DUMITRU STROE**, Lipsă CNP.	

C. Partea III. SARCINI .

Inscrieri privind dezmembramintele dreptului de proprietate, drepturi reale de garanţie şi sarcini	Referinţe
NU SUNT	

Anexa Nr. 1 La Partea I

Teren

Nr cadastral	Suprafaţa (mp)*	Observaţii / Referinţe
	8.000	Imobil străbătut de limita de UAT.

* Suprafaţa este determinată in planul de proiecţie Stereo 70.

DETALII LINIARE IMOBIL

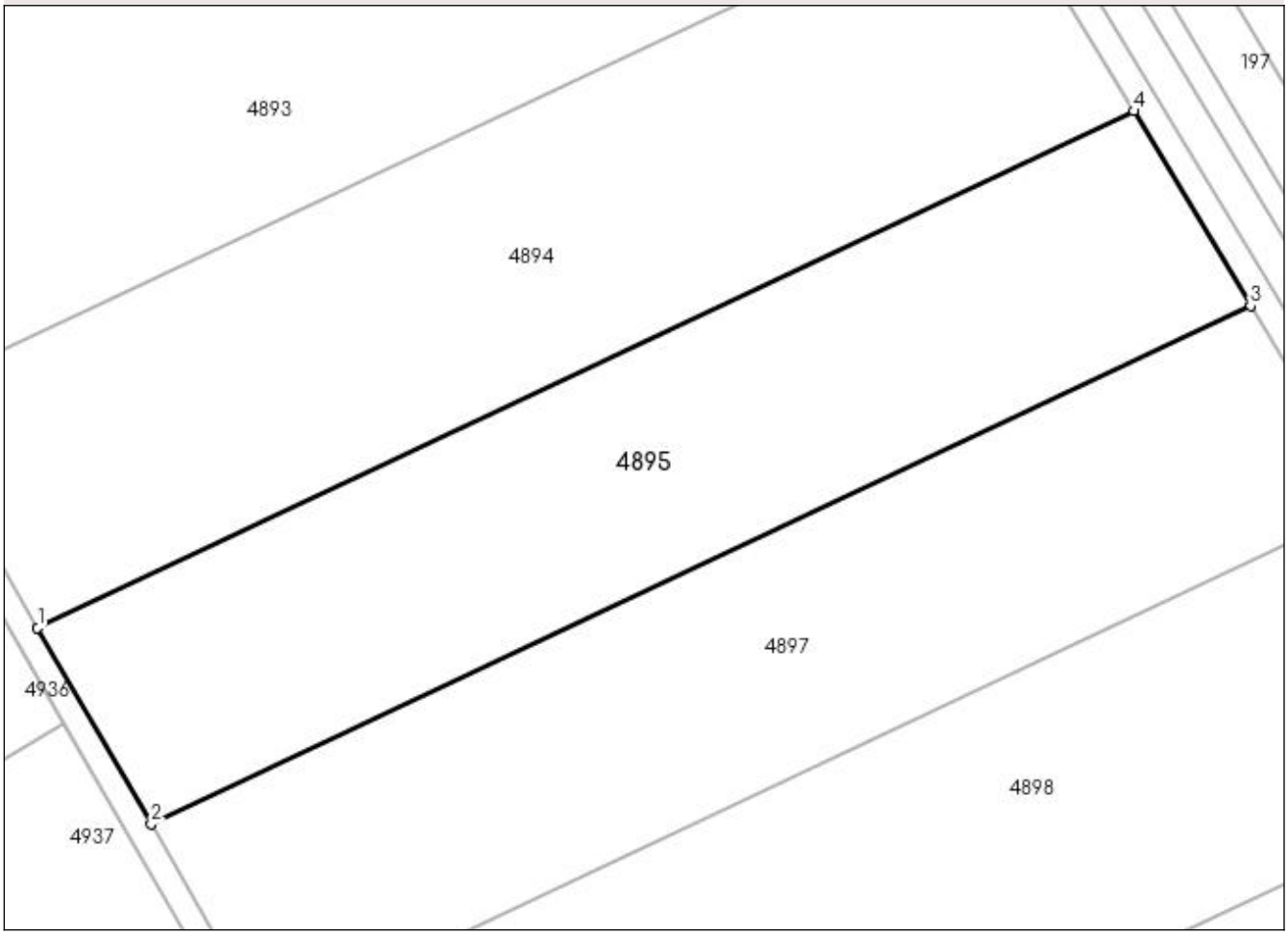

Date referitoare la teren

Crt	Categorie folosinţă	Intra vilan	Suprafaţa (mp)	Tarla	Parcelă	Nr. topo	Observaţii / Referinţe
1	arabil	NU	8.000	32	96/21	-	

Lungime Segmente
1) Valorile lungimilor segmentelor sunt obţinute din proiecţie în plan.

Punct început	X / Y	Punct sfârşit	X / Y	Lungime segment (** (m)
1	584.522,698 362.413,704	2	584.542,117 362.380,205	38.721
2	584.542,117 362.380,205	3	584.729,982 362.468,704	207.666
3	584.729,982 362.468,704	4	584.710,012 362.501,942	38.776
4	584.710,012 362.501,942	1	584.522,698 362.413,704	207.057

** Lungimile segmentelor sunt determinate în planul de proiecţie Stereo 70 şi sunt rotunjite la 1 milimetru.
*** Distanţa dintre puncte este formată din segmente cumulate ce sunt mai mici decât valoarea 1 milimetru.

DATE DESPRE IMOBILUL NR. 4896

Oficiul de Cadastru şi Publicitate Imobiliară PRAHOVA
Biroul de Cadastru şi Publicitate Imobiliară Ploieşti

A. Partea I. Descrierea imobilului

Nr. CF vechi:258(e:258)
Nr. cadastral vechi:407

TEREN Extravilan

Adresa: Jud. Prahova

Nr. Crt	Nr cadastral Nr. topografic	Suprafaţa* (mp)	Observaţii / Referinţe
A1	20202	10.101	Sector cadastral:40 Teren neimprejmuit;

B. Partea II. Proprietari şi acte

Inscrieri privitoare la dreptul de proprietate şi alte drepturi reale		Referinţe
40812 / 02/08/2007		
Act Notarial nr. 1780, din 01/08/2007 emis de NP TOMESCU ALICE CRISTINA;		
B3	Intabulare, drept de PROPRIETATEcumparare, dobandit prin Conventie, cota actuala 1/1, cota initiala 1/1	A1
	1) **ABBASI DOINA**, casatorit cu ABASSI MOHAMMAD Lipsă CNP.	

C. Partea III. SARCINI .

Inscrieri privind dezmembramintele dreptului de proprietate, drepturi reale de garanţie şi sarcini	Referinţe
NU SUNT	

Anexa Nr. 1 La Partea I

Teren

Nr cadastral	Suprafaţa (mp)*	Observaţii / Referinţe
20202	10.101	

* Suprafaţa este determinată in planul de proiecţie Stereo 70.

DETALII LINIARE IMOBIL

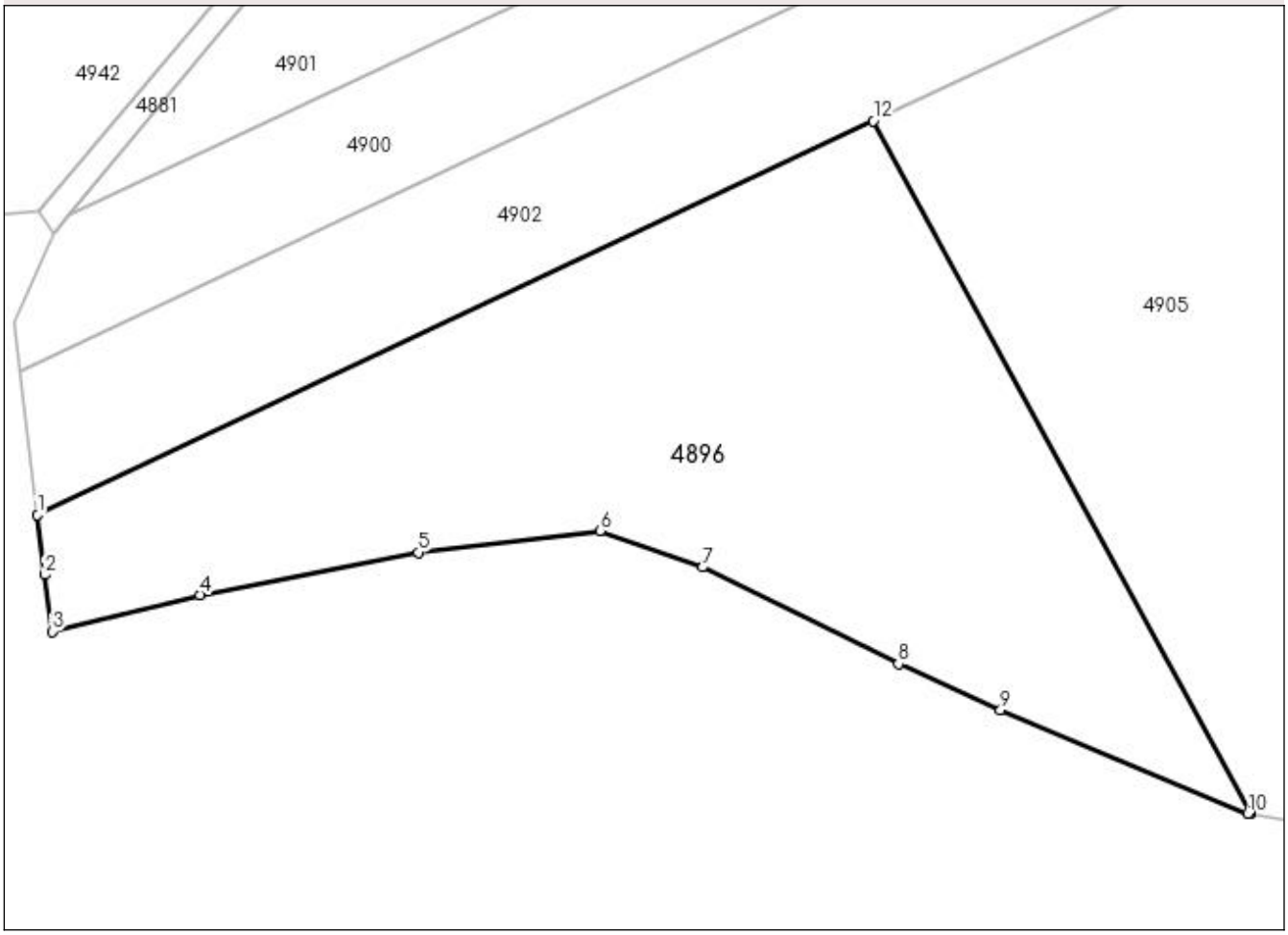

Date referitoare la teren

Crt	Categorie folosinţă	Intra vilan	Suprafaţa (mp)	Tarla	Parcelă	Nr. topo	Observaţii / Referinţe
1	arabil	NU	10.101	32	96/30	-	

Lungime Segmente

1) Valorile lungimilor segmentelor sunt obţinute din proiecţie în plan.

Punct început	X / Y	Punct sfârşit	X / Y	Lungime segment (** (m)
1	584.532,323 362.086,546	2	584.533,564 362.075,916	10.702
2	584.533,564 362.075,916	3	584.534,927 362.065,821	10.187
3	584.534,927 362.065,821	4	584.561,323 362.072,338	27.189
4	584.561,323 362.072,338	5	584.600,152 362.079,9	39.559
5	584.600,152 362.079,9	6	584.632,542 362.083,731	32.616

Punct început	X / Y	Punct sfârşit	X / Y	Lungime segment (** (m)
6	584.632,542 362.083,731	7	584.650,862 362.077,25	19.433
7	584.650,862 362.077,25	8	584.685,763 362.060,028	38.919
8	584.685,763 362.060,028	9	584.703,975 362.051,831	19.972
9	584.703,975 362.051,831	10	584.748,043 362.033,409	47.764
10	584.748,043 362.033,409	11	584.748,524 362.033,325	0.488
11	584.748,524 362.033,325	12	584.681,315 362.156,732	140.522
12	584.681,315 362.156,732	1	584.532,323 362.086,546	164.696

**** Lungimile segmentelor sunt determinate în planul de proiecţie Stereo 70 şi sunt rotunjite la 1 milimetru.**
***** Distanţa dintre puncte este formată din segmente cumulate ce sunt mai mici decât valoarea 1 milimetru.**

DATE DESPRE IMOBILUL NR. 4897

Oficiul de Cadastru şi Publicitate Imobiliară PRAHOVA
Biroul de Cadastru şi Publicitate Imobiliară Ploieşti

A. Partea I. Descrierea imobilului

Nr. CF vechi:81
Nr. cadastral vechi:116

TEREN Extravilan

Adresa: Jud. Prahova

Nr. Crt	Nr cadastral Nr. topografic	Suprafaţa* (mp)	Observaţii / Referinţe
A1	21531	8.200	Sector cadastral:40 Teren neimprejmuit; Imobil străbătut de limita de UAT.

B. Partea II. Proprietari şi acte

Inscrieri privitoare la dreptul de proprietate şi alte drepturi reale		Referinţe
6571 / 16/08/2001		
Act Notarial nr. 3860, din 13/08/2001 emis de BNP.IVAN CONSTANTIN;		
B1	Intabulare, drept de PROPRIETATEcumparare ca bun comun, dobandit prin Conventie, cota actuala 1/1, cota initiala 1/1	A1
	1) **MAXIM PETRU**, Lipsa CNP. 2) **MAXIM DOCHIA**, Lipsa CNP.	
	OBSERVATII: (provenita din conversia CF 81)	

C. Partea III. SARCINI .

Inscrieri privind dezmembramintele dreptului de proprietate, drepturi reale de garanţie şi sarcini	Referinţe
NU SUNT	

Anexa Nr. 1 La Partea I

Teren

Nr cadastral	Suprafaţa (mp)*	Observaţii / Referinţe
21531	8.200	Imobil străbătut de limita de UAT.

* Suprafaţa este determinată in planul de proiecţie Stereo 70.

DETALII LINIARE IMOBIL

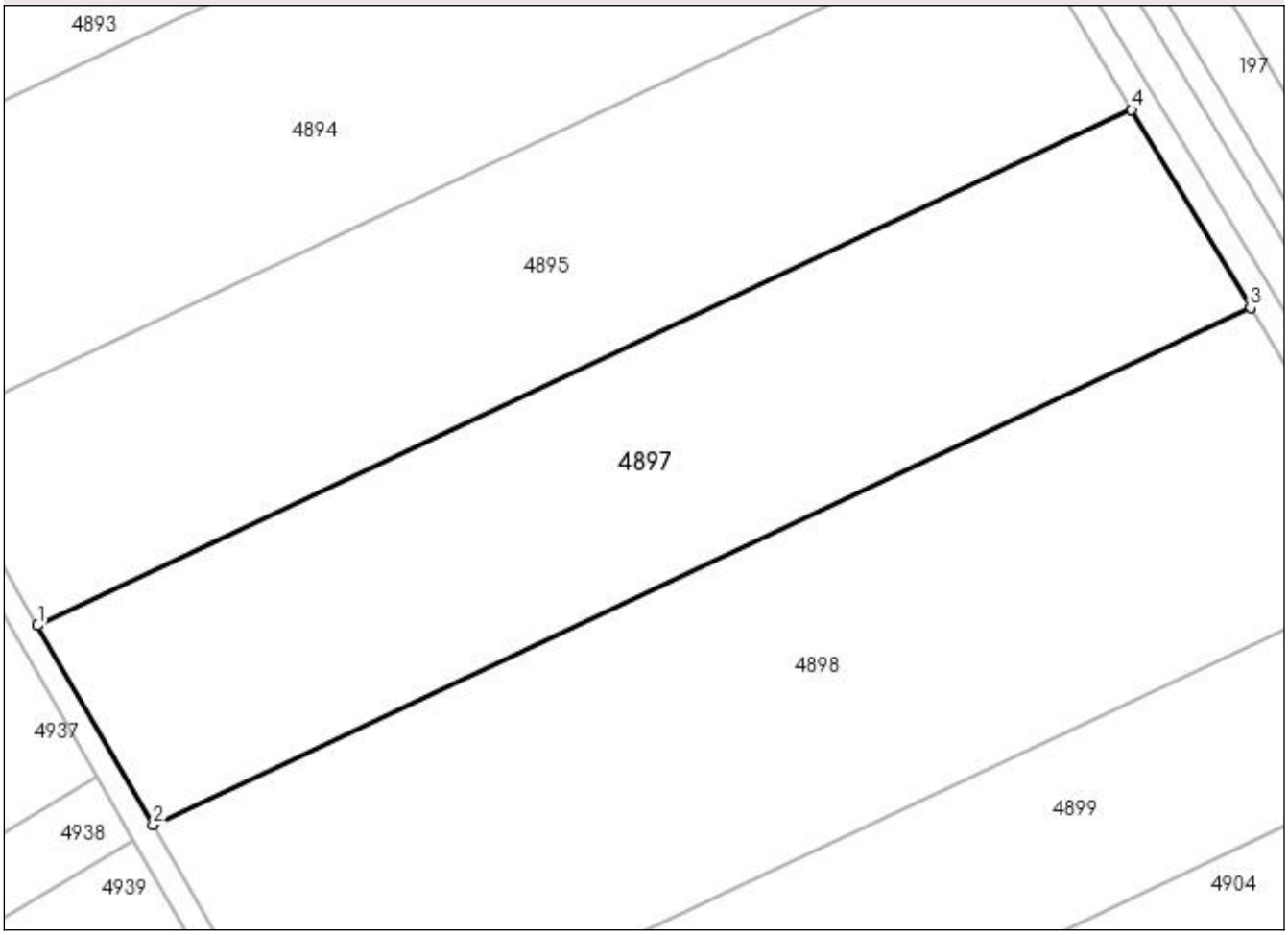

Date referitoare la teren

Crt	Categorie folosinţă	Intra vilan	Suprafaţa (mp)	Tarla	Parcelă	Nr. topo	Observaţii / Referinţe
1	arabil	NU	8.200	32	96/22	-	

Lungime Segmente
1) Valorile lungimilor segmentelor sunt obţinute din proiecţie în plan.

Punct început	X / Y	Punct sfârşit	X / Y	Lungime segment (** (m)
1	584.542,117 362.380,205	2	584.561,962 362.345,971	39.57
2	584.561,962 362.345,971	3	584.750,391 362.434,735	208.29
3	584.750,391 362.434,735	4	584.729,982 362.468,704	39.629
4	584.729,982 362.468,704	1	584.542,117 362.380,205	207.666

** Lungimile segmentelor sunt determinate în planul de proiecţie Stereo 70 şi sunt rotunjite la 1 milimetru.
*** Distanţa dintre puncte este formată din segmente cumulate ce sunt mai mici decât valoarea 1 milimetru.

DATE DESPRE IMOBILUL NR. 4898

Oficiul de Cadastru şi Publicitate Imobiliară PRAHOVA
Biroul de Cadastru şi Publicitate Imobiliară Ploieşti

A. Partea I. Descrierea imobilului

Nr. CF vechi:97
Nr. cadastral vechi:144

TEREN Extravilan

Adresa: Jud. Prahova

Nr. Crt	Nr cadastral Nr. topografic	Suprafaţa* (mp)	Observaţii / Referinţe
A1	21572	10.900	Sector cadastral:40 Teren neimprejmuit; Imobil străbătut de limita de UAT.

B. Partea II. Proprietari şi acte

Inscrieri privitoare la dreptul de proprietate şi alte drepturi reale		Referinţe
2185 / 27/03/2002		
Act Notarial nr. 446, din 12/03/2002 emis de BNP.BOTEZATU ION;		
B1	Intabulare, drept de PROPRIETATEintretinere, dobandit prin Conventie, cota actuala 1/1, cota initiala 1/1	A1
	1) **MAXIM MARIN**, Lipsă CNP. 2) **MAXIM MARIANA**, Lipsă CNP.	
	OBSERVATII: (provenita din conversia CF 97)	

C. Partea III. SARCINI .

Inscrieri privind dezmembramintele dreptului de proprietate, drepturi reale de garanţie şi sarcini	Referinţe
NU SUNT	

Anexa Nr. 1 La Partea I

Teren

Nr cadastral	Suprafaţa (mp)*	Observaţii / Referinţe
21572	10.900	Imobil străbătut de limita de UAT.

* Suprafaţa este determinată in planul de proiecţie Stereo 70.

DETALII LINIARE IMOBIL

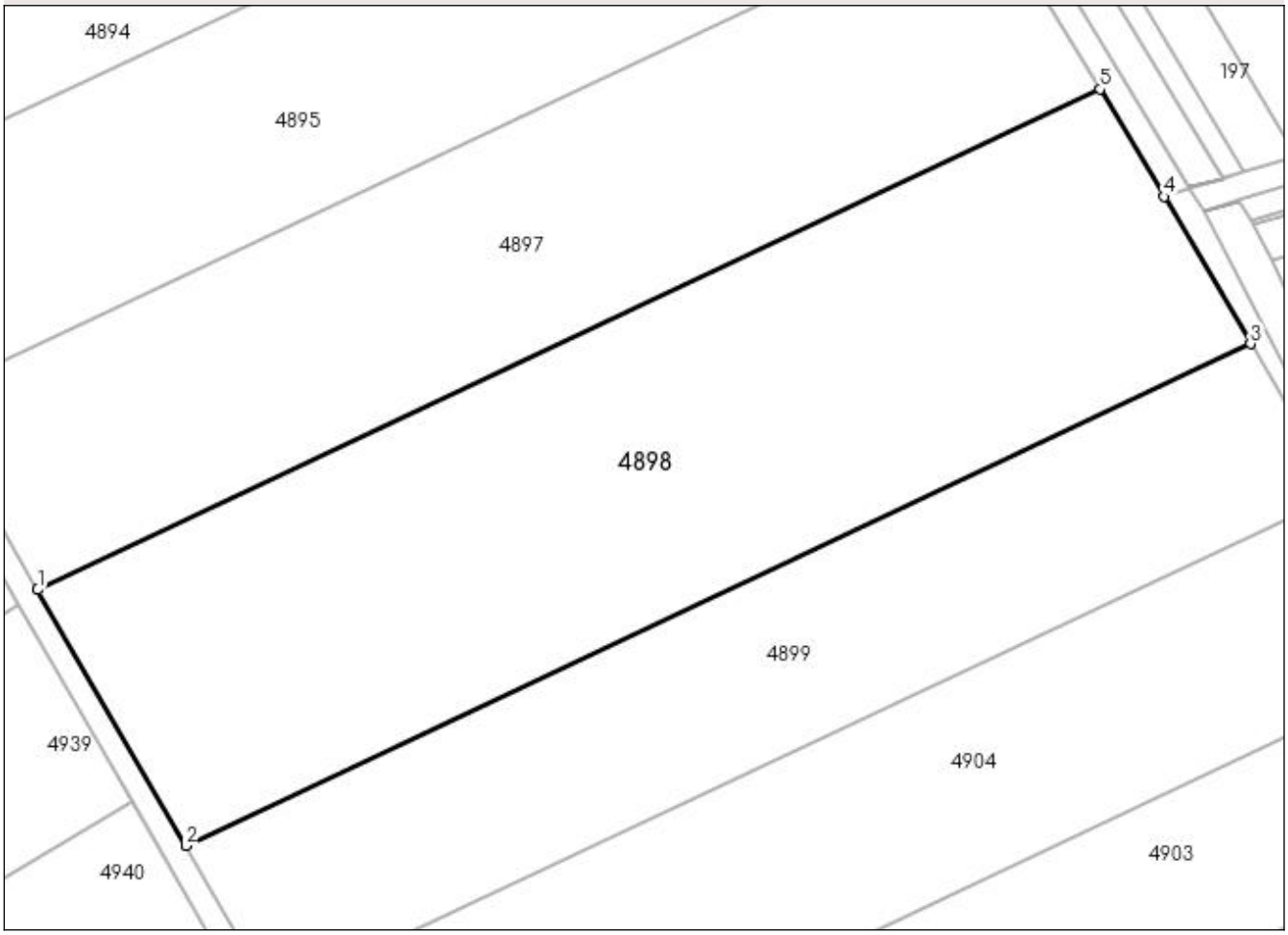

Date referitoare la teren

Crt	Categorie folosinţă	Intra vilan	Suprafaţa (mp)	Tarla	Parcelă	Nr. topo	Observaţii / Referinţe
1	arabil	NU	10.900	32	96/23	-	

Lungime Segmente
1) Valorile lungimilor segmentelor sunt obţinute din proiecţie în plan.

Punct început	X / Y	Punct sfârşit	X / Y	Lungime segment (** (m)
1	584.561,962 362.345,971	2	584.588,263 362.300,598	52.445
2	584.588,263 362.300,598	3	584.777,094 362.389,551	208.734
3	584.777,094 362.389,551	4	584.761,84 362.415,679	30.255
4	584.761,84 362.415,679	5	584.750,391 362.434,735	22.231
5	584.750,391 362.434,735	1	584.561,962 362.345,971	208.29

** Lungimile segmentelor sunt determinate în planul de proiecţie Stereo 70 şi sunt rotunjite la 1 milimetru.
*** Distanţa dintre puncte este formată din segmente cumulate ce sunt mai mici decât valoarea 1 milimetru.

DATE DESPRE IMOBILUL NR. 4899

Oficiul de Cadastru şi Publicitate Imobiliară PRAHOVA
Biroul de Cadastru şi Publicitate Imobiliară Ploiești

A. Partea I. Descrierea imobilului

TEREN Extravilan

Adresa: Jud. Prahova

Nr. Crt	Nr cadastral Nr. topografic	Suprafaţa* (mp)	Observaţii / Referinţe
A1		6.400	Sector cadastral:40 Teren neimprejmuit; Imobil străbătut de limita de UAT.

B. Partea II. Proprietari şi acte

Inscrieri privitoare la dreptul de proprietate şi alte drepturi reale		Referinţe
/		
Act Administrativ nr. 837, din 17/01/1992 emis de CJSDAPT PRAHOVA;		
B1	Intabulare, drept de PROPRIETATE, dobandit prin Reconstituire, cota actuala 1/1, cota initiala 1/1	A1
	1) **MAXIM GHEORGHE IOANA**, Lipsă CNP.	

C. Partea III. SARCINI .

Inscrieri privind dezmembramintele dreptului de proprietate, drepturi reale de garanţie şi sarcini	Referinţe
NU SUNT	

Anexa Nr. 1 La Partea I

Teren

Nr cadastral	Suprafaţa (mp)*	Observaţii / Referinţe
	6.400	Imobil străbătut de limita de UAT.

* Suprafaţa este determinată in planul de proiecţie Stereo 70.

DETALII LINIARE IMOBIL

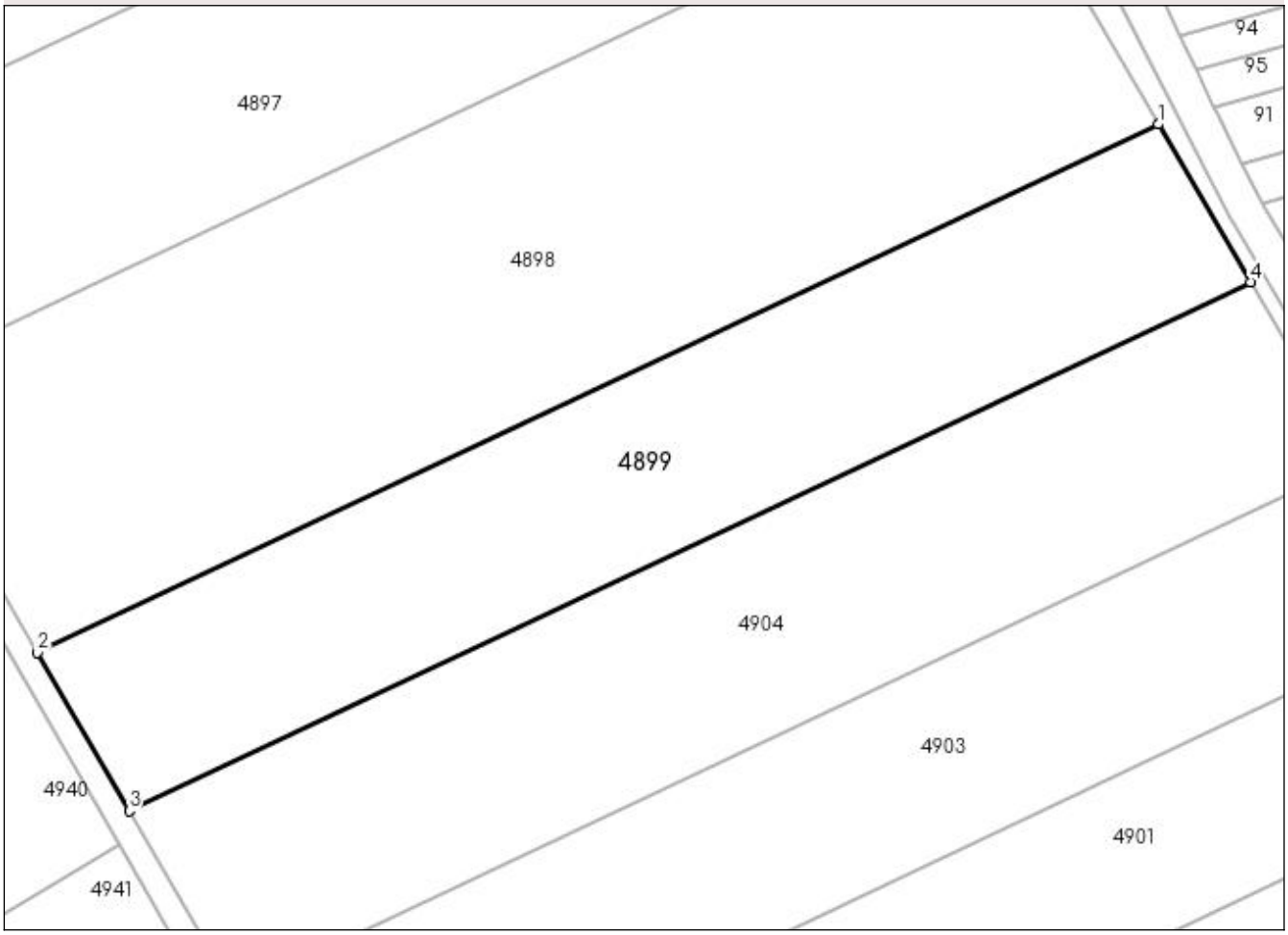

Date referitoare la teren

Crt	Categorie folosinţă	Intra vilan	Suprafaţa (mp)	Tarla	Parcelă	Nr. topo	Observaţii / Referinţe
1	arabil	NU	6.400	32	96/24	-	

Lungime Segmente
1) Valorile lungimilor segmentelor sunt obţinute din proiecţie în plan.

Punct început	X / Y	Punct sfârşit	X / Y	Lungime segment (** (m)
1	584.777,094 362.389,551	2	584.588,263 362.300,598	208.734
2	584.588,263 362.300,598	3	584.603,693 362.273,982	30.765
3	584.603,693 362.273,982	4	584.792,61 362.362,976	208.829
4	584.792,61 362.362,976	1	584.777,094 362.389,551	30.773

** Lungimile segmentelor sunt determinate în planul de proiecţie Stereo 70 şi sunt rotunjite la 1 milimetru.
*** Distanţa dintre puncte este formată din segmente cumulate ce sunt mai mici decât valoarea 1 milimetru.

DATE DESPRE IMOBILUL NR. 4900

Oficiul de Cadastru şi Publicitate Imobiliară PRAHOVA
Biroul de Cadastru şi Publicitate Imobiliară Ploiești

A. Partea I. Descrierea imobilului

TEREN Extravilan

Adresa: Jud. Prahova

Nr. Crt	Nr cadastral Nr. topografic	Suprafaţa* (mp)	Observaţii / Referinţe
A1		7.400	Sector cadastral:40 Teren neimprejmuit; Imobil străbătut de limita de UAT.

B. Partea II. Proprietari şi acte

Inscrieri privitoare la dreptul de proprietate şi alte drepturi reale		Referinţe
/		
Act Administrativ nr. 830, din 16/01/1992 emis de CJSDAPT PRAHOVA;		
B1	Intabulare, drept de PROPRIETATE, dobandit prin Reconstituire, cota actuala 1/1, cota initiala 1/1	A1
	1) **MIHAI ION ELENA**, Lipsă CNP.	

C. Partea III. SARCINI .

Inscrieri privind dezmembramintele dreptului de proprietate, drepturi reale de garanţie şi sarcini	Referinţe
NU SUNT	

Anexa Nr. 1 La Partea I

Teren

Nr cadastral	Suprafaţa (mp)*	Observaţii / Referinţe
	7.400	Imobil străbătut de limita de UAT.

* Suprafaţa este determinată in planul de proiecţie Stereo 70.

DETALII LINIARE IMOBIL

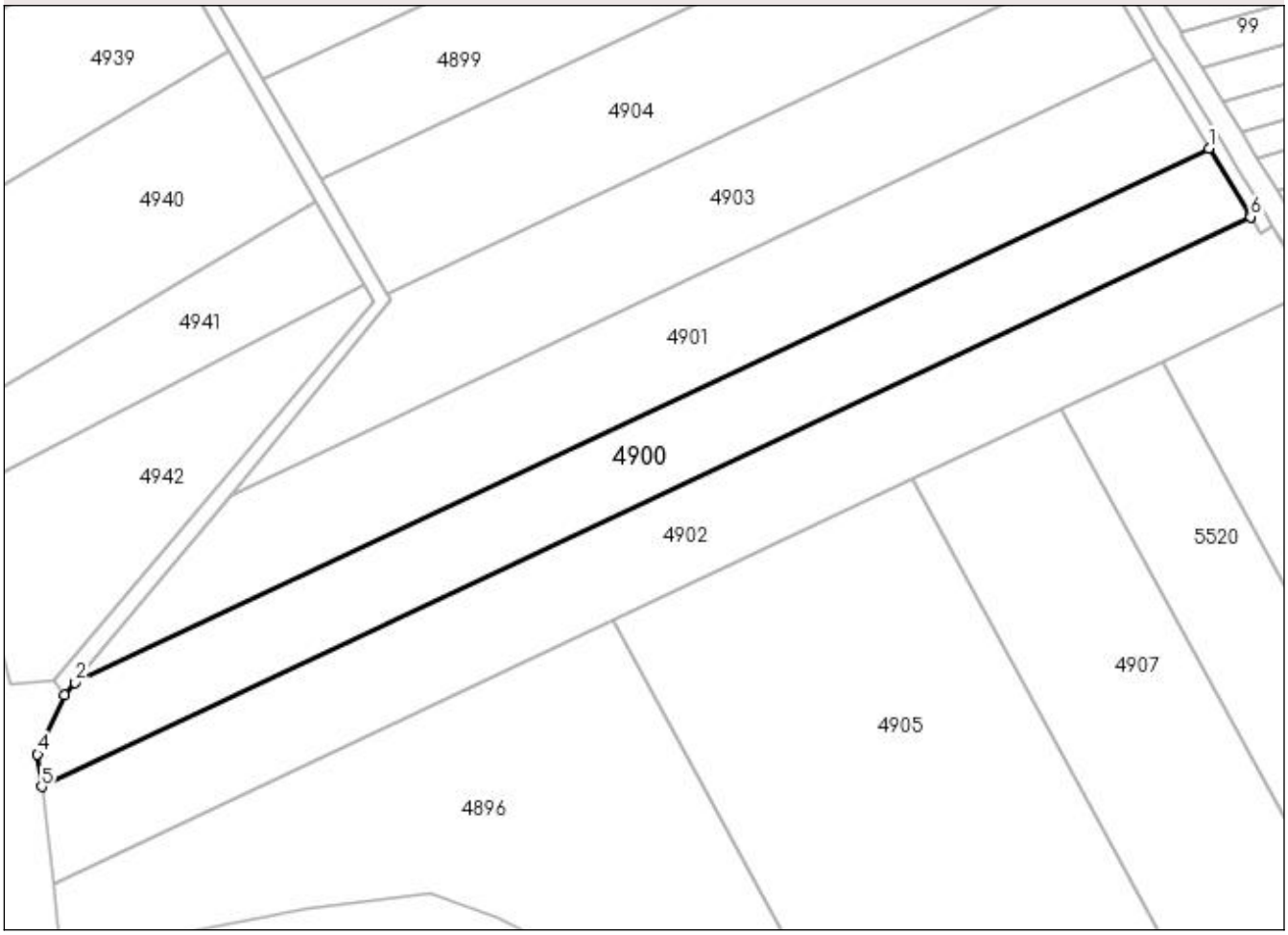

Date referitoare la teren

Crt	Categorie folosinţă	Intra vilan	Suprafaţa (mp)	Tarla	Parcelă	Nr. topo	Observaţii / Referinţe
1	arabil	NU	7.400	32	96/27	-	

Lungime Segmente
1) Valorile lungimilor segmentelor sunt obţinute din proiecţie în plan.

Punct început	X / Y	Punct sfârşit	X / Y	Lungime segment (** (m)
1	584.840,222 362.282,378	2	584.537,993 362.140,006	334.084
2	584.537,993 362.140,006	3	584.535,217 362.136,639	4.364
3	584.535,217 362.136,639	4	584.528,008 362.120,913	17.3
4	584.528,008 362.120,913	5	584.529,088 362.112,313	8.668
5	584.529,088 362.112,313	6	584.851,315 362.264,105	356.19

Punct început	X / Y	Punct sfârşit	X / Y	Lungime segment (** (m)
6	584.851,315 362.264,105	7	584.851,257 362.264,202	0.113
7	584.851,257 362.264,202	1	584.840,222 362.282,378	21.264

** Lungimile segmentelor sunt determinate în planul de proiecţie Stereo 70 şi sunt rotunjite la 1 milimetru.
*** Distanţa dintre puncte este formată din segmente cumulate ce sunt mai mici decât valoarea 1 milimetru.

DATE DESPRE IMOBILUL NR. 4901

Oficiul de Cadastru şi Publicitate Imobiliară PRAHOVA
Biroul de Cadastru şi Publicitate Imobiliară Ploiești

A. Partea I. Descrierea imobilului

TEREN Extravilan

Adresa: Jud. Prahova

Nr. Crt	Nr cadastral Nr. topografic	Suprafaţa* (mp)	Observaţii / Referinţe
A1		8.400	Sector cadastral:40 Teren neimprejmuit; Imobil străbătut de limita de UAT.

B. Partea II. Proprietari şi acte

Inscrieri privitoare la dreptul de proprietate şi alte drepturi reale		Referinţe
/		
Act Administrativ nr. 831, din 17/01/1992 emis de CJSDAPT PRAHOVA;		
B1	Intabulare, drept de PROPRIETATE, dobandit prin Reconstituire, cota actuala 1/1, cota initiala 1/1	A1
	1) **MIHAI MANEA MARIA**, Lipsă CNP.	

C. Partea III. SARCINI .

Inscrieri privind dezmembramintele dreptului de proprietate, drepturi reale de garanţie şi sarcini	Referinţe
NU SUNT	

Anexa Nr. 1 La Partea I

Teren

Nr cadastral	Suprafaţa (mp)*	Observaţii / Referinţe
	8.400	Imobil străbătut de limita de UAT.

* Suprafaţa este determinată in planul de proiecţie Stereo 70.

DETALII LINIARE IMOBIL

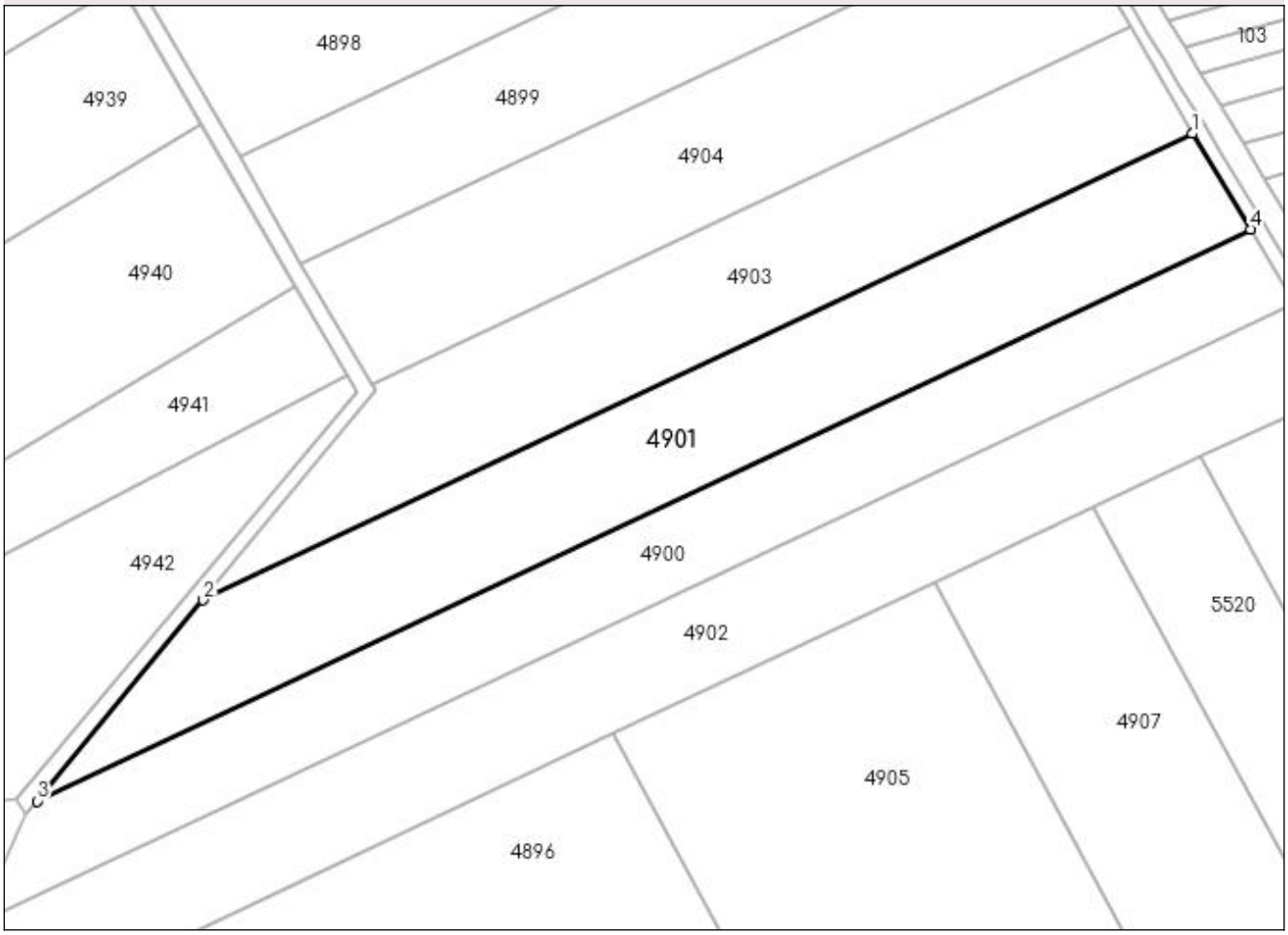

Date referitoare la teren

Crt	Categorie folosinţă	Intra vilan	Suprafaţa (mp)	Tarla	Parcelă	Nr. topo	Observaţii / Referinţe
1	arabil	NU	8.400	32	96/26	-	

Lungime Segmente
1) Valorile lungimilor segmentelor sunt obţinute din proiecţie în plan.

Punct început	X / Y	Punct sfârşit	X / Y	Lungime segment (** (m)
1	584.825,768 362.306,186	2	584.579,257 362.190,061	272.493
2	584.579,257 362.190,061	3	584.537,993 362.140,006	64.871
3	584.537,993 362.140,006	4	584.840,222 362.282,378	334.084
4	584.840,222 362.282,378	1	584.825,768 362.306,186	27.852

** Lungimile segmentelor sunt determinate în planul de proiecţie Stereo 70 şi sunt rotunjite la 1 milimetru.
*** Distanţa dintre puncte este formată din segmente cumulate ce sunt mai mici decât valoarea 1 milimetru.

DATE DESPRE IMOBILUL NR. 4902

Oficiul de Cadastru şi Publicitate Imobiliară PRAHOVA
Biroul de Cadastru şi Publicitate Imobiliară Ploieşti

A. Partea I. Descrierea imobilului

TEREN Extravilan

Adresa: Jud. Prahova

Nr. Crt	Nr cadastral Nr. topografic	Suprafaţa* (mp)	Observaţii / Referinţe
A1		9.000	Sector cadastral:40 Teren neimprejmuit; Imobil străbătut de limita de UAT.

B. Partea II. Proprietari şi acte

Inscrieri privitoare la dreptul de proprietate şi alte drepturi reale		Referinţe
/		
Act Administrativ nr. 838, din 20/01/1992 emis de CJSDAPT PRAHOVA;		
B1	Intabulare, drept de PROPRIETATE, dobandit prin Reconstituire, cota actuala 1/1, cota initiala 1/1	A1
	1) **MANEA DUMITRU GHEORGHE**, Lipsă CNP.	

C. Partea III. SARCINI .

Inscrieri privind dezmembramintele dreptului de proprietate, drepturi reale de garanţie şi sarcini	Referinţe
NU SUNT	

Anexa Nr. 1 La Partea I

Teren

Nr cadastral	Suprafaţa (mp)*	Observaţii / Referinţe
	9.000	Imobil străbătut de limita de UAT.

* Suprafaţa este determinată in planul de proiecţie Stereo 70.

DETALII LINIARE IMOBIL

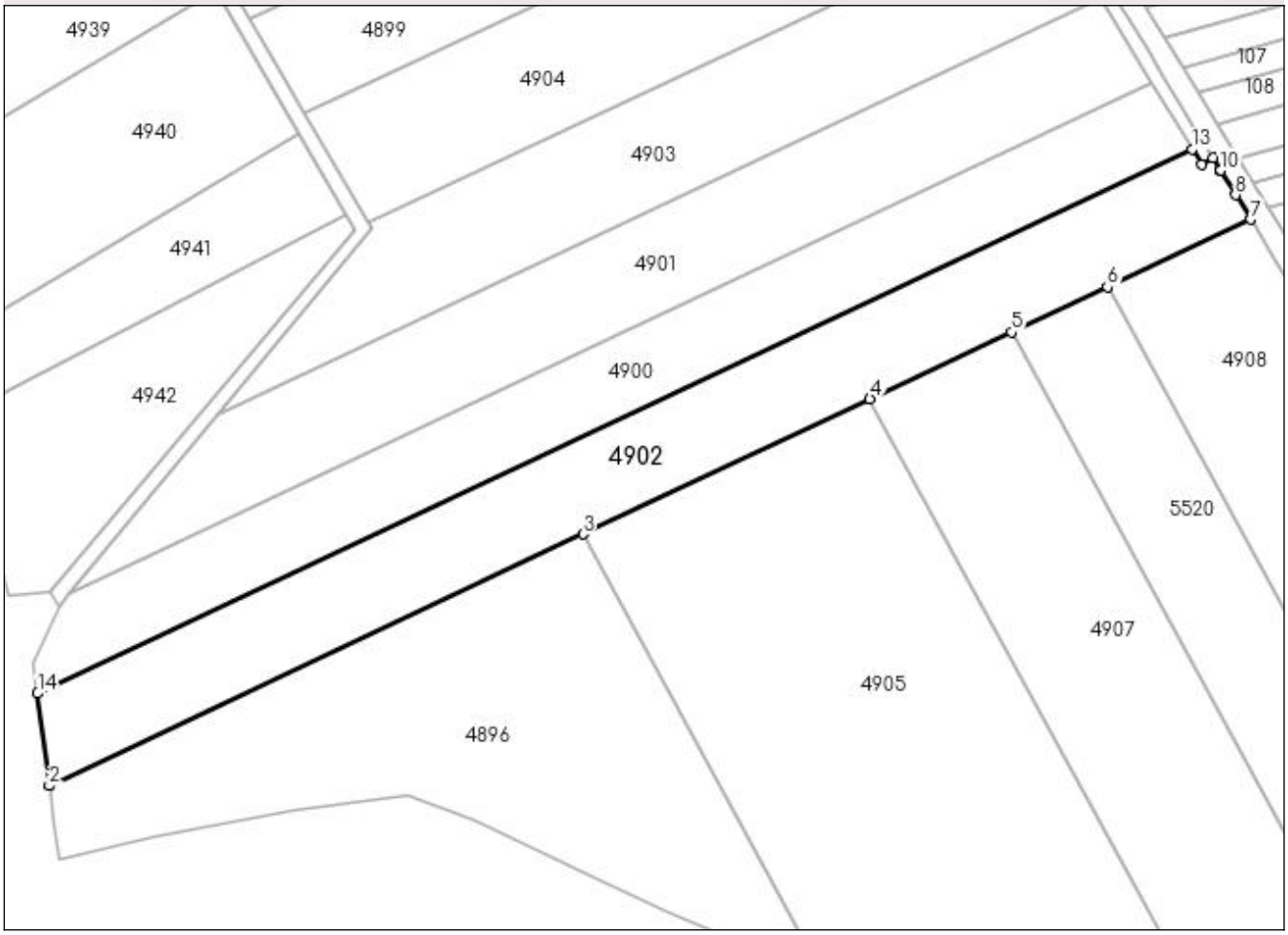

Date referitoare la teren

Crt	Categorie folosinţă	Intra vilan	Suprafaţa (mp)	Tarla	Parcelă	Nr. topo	Observaţii / Referinţe
1	arabil	NU	9.000	32	96/28	-	

Lungime Segmente

1) Valorile lungimilor segmentelor sunt obţinute din proiecţie în plan.

Punct început	X / Y	Punct sfârşit	X / Y	Lungime segment (** (m)
1	584.532,31 362.086,658	2	584.532,323 362.086,546	0.113
2	584.532,323 362.086,546	3	584.681,315 362.156,732	164.696
3	584.681,315 362.156,732	4	584.761,417 362.194,466	88.545
4	584.761,417 362.194,466	5	584.800,939 362.213,084	43.688
5	584.800,939 362.213,084	6	584.827,706 362.225,693	29.588

Punct început	X / Y	Punct sfârşit	X / Y	Lungime segment (** (m)
6	584.827,706 362.225,693	7	584.867,654 362.244,512	44.159
7	584.867,654 362.244,512	8	584.863,479 362.251,315	7.982
8	584.863,479 362.251,315	9	584.859,452 362.257,878	7.7
9	584.859,452 362.257,878	10	584.859,263 362.258,188	0.363
10	584.859,263 362.258,188	11	584.857,164 362.261,628	4.03
11	584.857,164 362.261,628	12	584.853,952 362.259,769	3.711
12	584.853,952 362.259,769	13	584.851,315 362.264,105	5.075
13	584.851,315 362.264,105	14	584.529,088 362.112,313	356.19
14	584.529,088 362.112,313	1	584.532,31 362.086,658	25.857

**** Lungimile segmentelor sunt determinate în planul de proiecţie Stereo 70 şi sunt rotunjite la 1 milimetru.**
***** Distanţa dintre puncte este formată din segmente cumulate ce sunt mai mici decât valoarea 1 milimetru.**

DATE DESPRE IMOBILUL NR. 4903

Oficiul de Cadastru şi Publicitate Imobiliară PRAHOVA
Biroul de Cadastru şi Publicitate Imobiliară Ploiești

A. Partea I. Descrierea imobilului

TEREN Extravilan

Adresa: Jud. Prahova

Nr. Crt	Nr cadastral Nr. topografic	Suprafaţa* (mp)	Observaţii / Referinţe
A1		7.300	Sector cadastral:40 Teren neimprejmuit; Imobil străbătut de limita de UAT.

B. Partea II. Proprietari şi acte

Inscrieri privitoare la dreptul de proprietate şi alte drepturi reale		Referinţe
/		
Act Administrativ nr. 840, din 20/01/1992 emis de CJSDAPT PRAHOVA;		
B1	Intabulare, drept de PROPRIETATE, dobandit prin Reconstituire, cota actuala 1/1, cota initiala 1/1	A1
	1) **MAXIM MARIN ION**, Lipsă CNP. 2) **BĂJAN MARIN MARIA**, Lipsă CNP.	

C. Partea III. SARCINI .

Inscrieri privind dezmembramintele dreptului de proprietate, drepturi reale de garanţie şi sarcini	Referinţe
NU SUNT	

Anexa Nr. 1 La Partea I

Teren

Nr cadastral	Suprafaţa (mp)*	Observaţii / Referinţe
	7.300	Imobil străbătut de limita de UAT.

* Suprafaţa este determinată in planul de proiecţie Stereo 70.

DETALII LINIARE IMOBIL

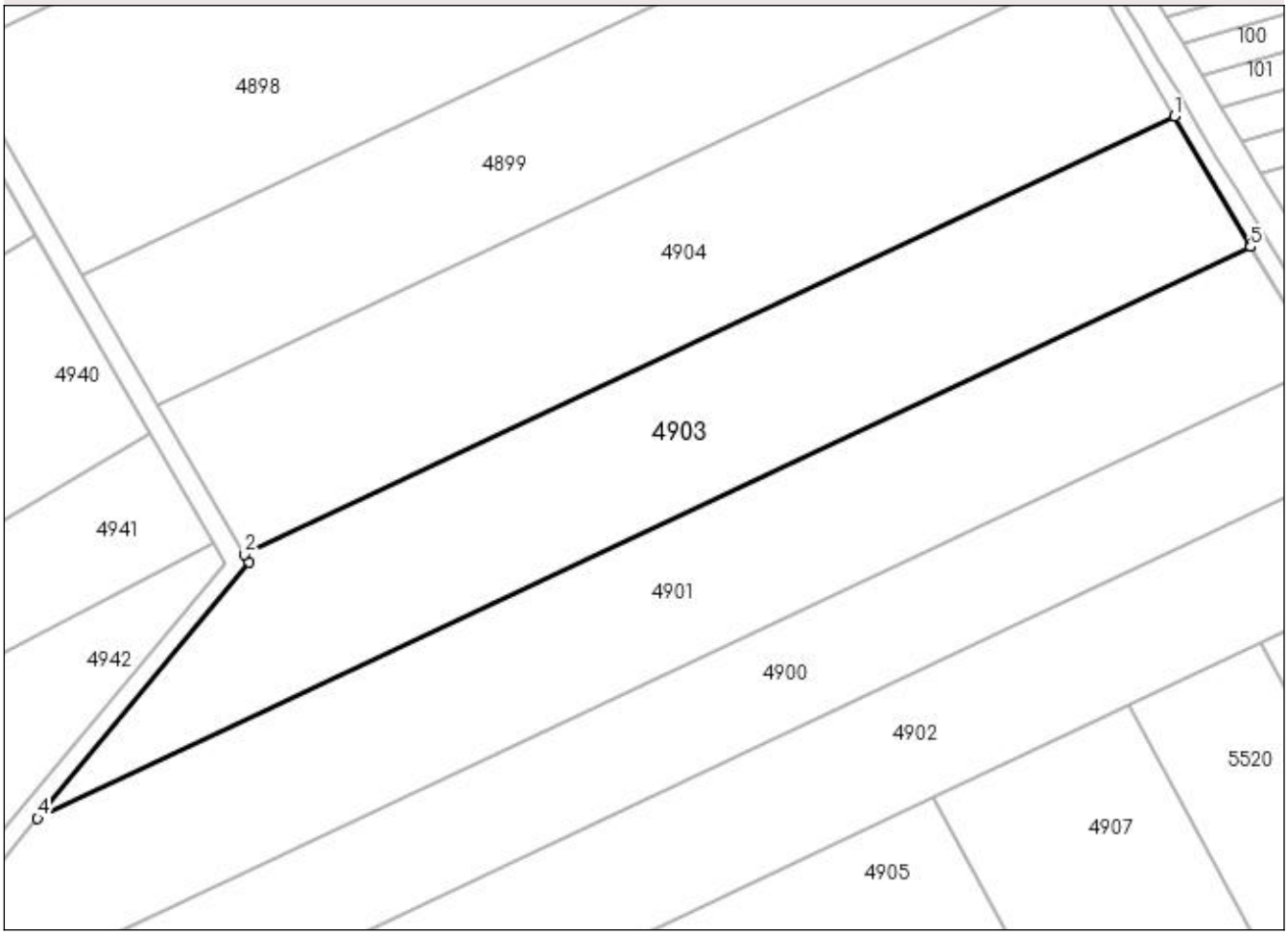

Date referitoare la teren

Crt	Categorie folosinţă	Intra vilan	Suprafaţa (mp)	Tarla	Parcelă	Nr. topo	Observaţii / Referinţe
1	arabil	NU	7.300	32	96/25	-	

Lungime Segmente
1) Valorile lungimilor segmentelor sunt obţinute din proiecţie în plan.

Punct început	X / Y	Punct sfârşit	X / Y	Lungime segment (** (m)
1	584.810,299 362.332,677	2	584.621,283 362.243,637	208.938
2	584.621,283 362.243,637	3	584.622,167 362.242,112	1.763
3	584.622,167 362.242,112	4	584.579,257 362.190,061	67.458
4	584.579,257 362.190,061	5	584.825,768 362.306,186	272.493
5	584.825,768 362.306,186	6	584.825,703 362.306,293	0.125

Punct început	X / Y	Punct sfârşit	X / Y	Lungime segment (** (m)
6	584.825,703 362.306,293	1	584.810,299 362.332,677	30.552

** Lungimile segmentelor sunt determinate în planul de proiecţie Stereo 70 şi sunt rotunjite la 1 milimetru.
*** Distanţa dintre puncte este formată din segmente cumulate ce sunt mai mici decât valoarea 1 milimetru.

DATE DESPRE IMOBILUL NR. 4904

Oficiul de Cadastru şi Publicitate Imobiliară PRAHOVA
Biroul de Cadastru şi Publicitate Imobiliară Ploieşti

A. Partea I. Descrierea imobilului

TEREN Extravilan

Adresa: Jud. Prahova

Nr. Crt	Nr cadastral Nr. topografic	Suprafaţa* (mp)	Observaţii / Referinţe
A1	21554	7.300	Sector cadastral:40 Teren neimprejmuit; Imobil străbătut de limita de UAT.

B. Partea II. Proprietari şi acte

Inscrieri privitoare la dreptul de proprietate şi alte drepturi reale		Referinţe
97933 / 24/09/2020		
Act Notarial nr. 91, din 17/09/2020 emis de NP Moanta Georgeta (act notarial nr 1136 din 17.09.2020, emis de NP Moanta Georgeta);		
B2	Intabulare, drept de PROPRIETATE, dobandit prin Succesiune, cota actuala 1/1, cota initiala 1/1	A1
	1) **MAXIM STAN**	

C. Partea III. SARCINI .

Inscrieri privind dezmembramintele dreptului de proprietate, drepturi reale de garanţie şi sarcini	Referinţe
NU SUNT	

Anexa Nr. 1 La Partea I

Teren

Nr cadastral	Suprafaţa (mp)*	Observaţii / Referinţe
21554	7.300	Imobil străbătut de limita de UAT.

* Suprafaţa este determinată in planul de proiecţie Stereo 70.

DETALII LINIARE IMOBIL

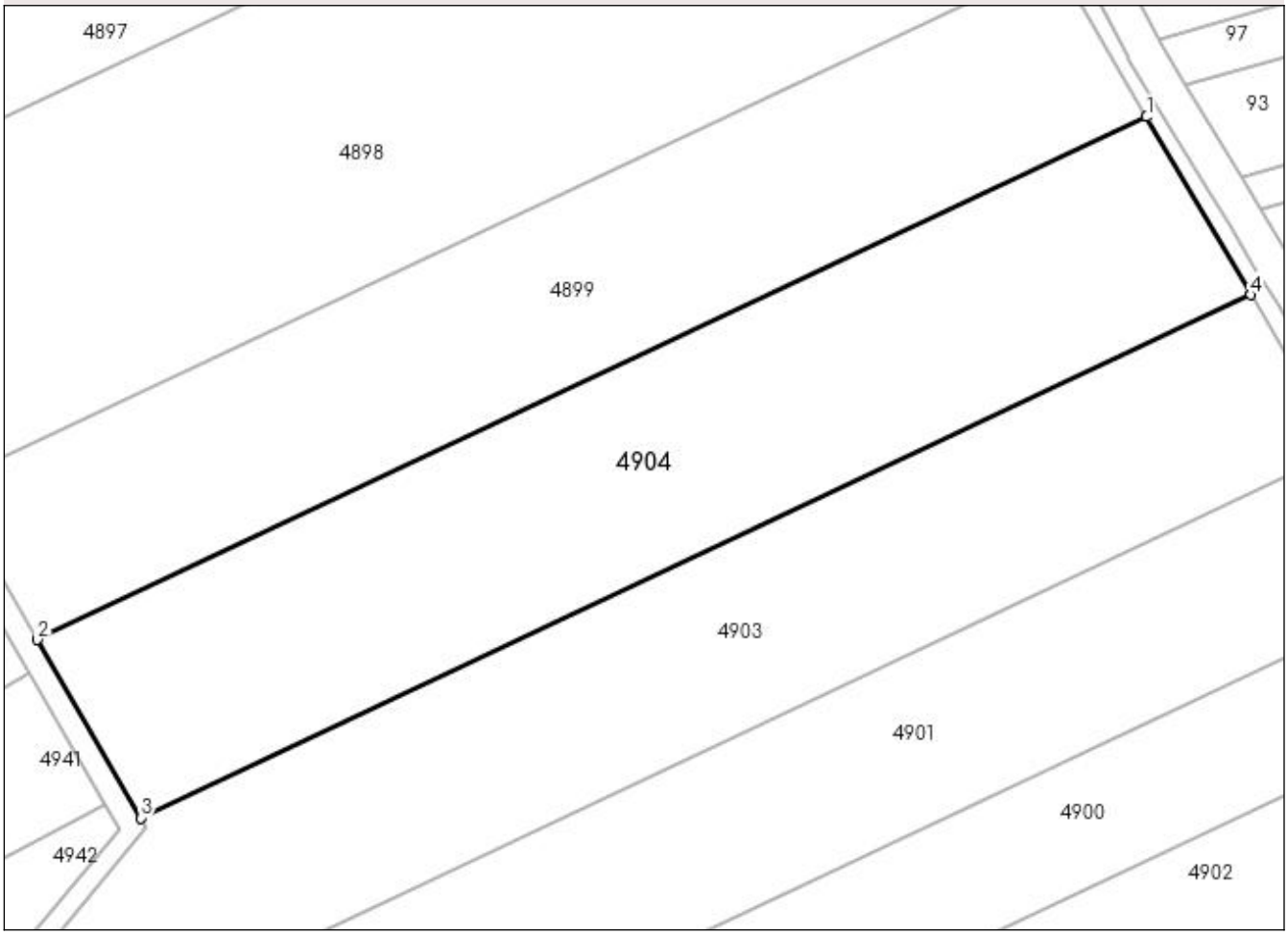

Date referitoare la teren

Crt	Categorie folosinţă	Intra vilan	Suprafaţa (mp)	Tarla	Parcelă	Nr. topo	Observaţii / Referinţe
1	arabil	NU	7.300	32	A 96/25	-	

Lungime Segmente

1) Valorile lungimilor segmentelor sunt obţinute din proiecţie în plan.

Punct început	X / Y	Punct sfârşit	X / Y	Lungime segment (** (m)
1	584.792,61 362.362,976	2	584.603,693 362.273,982	208.829
2	584.603,693 362.273,982	3	584.621,283 362.243,637	35.075
3	584.621,283 362.243,637	4	584.810,299 362.332,677	208.938
4	584.810,299 362.332,677	1	584.792,61 362.362,976	35.085

** Lungimile segmentelor sunt determinate în planul de proiecţie Stereo 70 şi sunt rotunjite la 1 milimetru.
*** Distanţa dintre puncte este formată din segmente cumulate ce sunt mai mici decât valoarea 1 milimetru.

DATE DESPRE IMOBILUL NR. 4905

Oficiul de Cadastru şi Publicitate Imobiliară PRAHOVA
Biroul de Cadastru şi Publicitate Imobiliară Ploieşti

A. Partea I. Descrierea imobilului

TEREN Extravilan

Adresa: Jud. Prahova

Nr. Crt	Nr cadastral Nr. topografic	Suprafaţa* (mp)	Observaţii / Referinţe
A1		14.345	Sector cadastral:40 Teren neimprejmuit;

B. Partea II. Proprietari şi acte

Inscrieri privitoare la dreptul de proprietate şi alte drepturi reale		Referinţe
/		
Act Normativ nr. 7, din 13/03/1996 emis de PARLAMENTUL ROMANIEI ((art.13 alin.14) Act administrativ nr 2341 din 06.03.2023);		
B1	Intabulare, drept de PROPRIETATE, dobandit prin Lege, cota actuala 1/1, cota initiala 1/1	A1
	1) **COMUNA POIENARII BURCHII**, CIF:2843647, Rezervă la dispoziția Comisiei Locale de Aplicare a Legilor Fondului Funciar.	

C. Partea III. SARCINI .

Inscrieri privind dezmembramintele dreptului de proprietate, drepturi reale de garanţie şi sarcini	Referinţe
NU SUNT	

Anexa Nr. 1 La Partea I

Teren

Nr cadastral	Suprafaţa (mp)*	Observaţii / Referinţe
	14.345	

* Suprafaţa este determinată in planul de proiecţie Stereo 70.

DETALII LINIARE IMOBIL

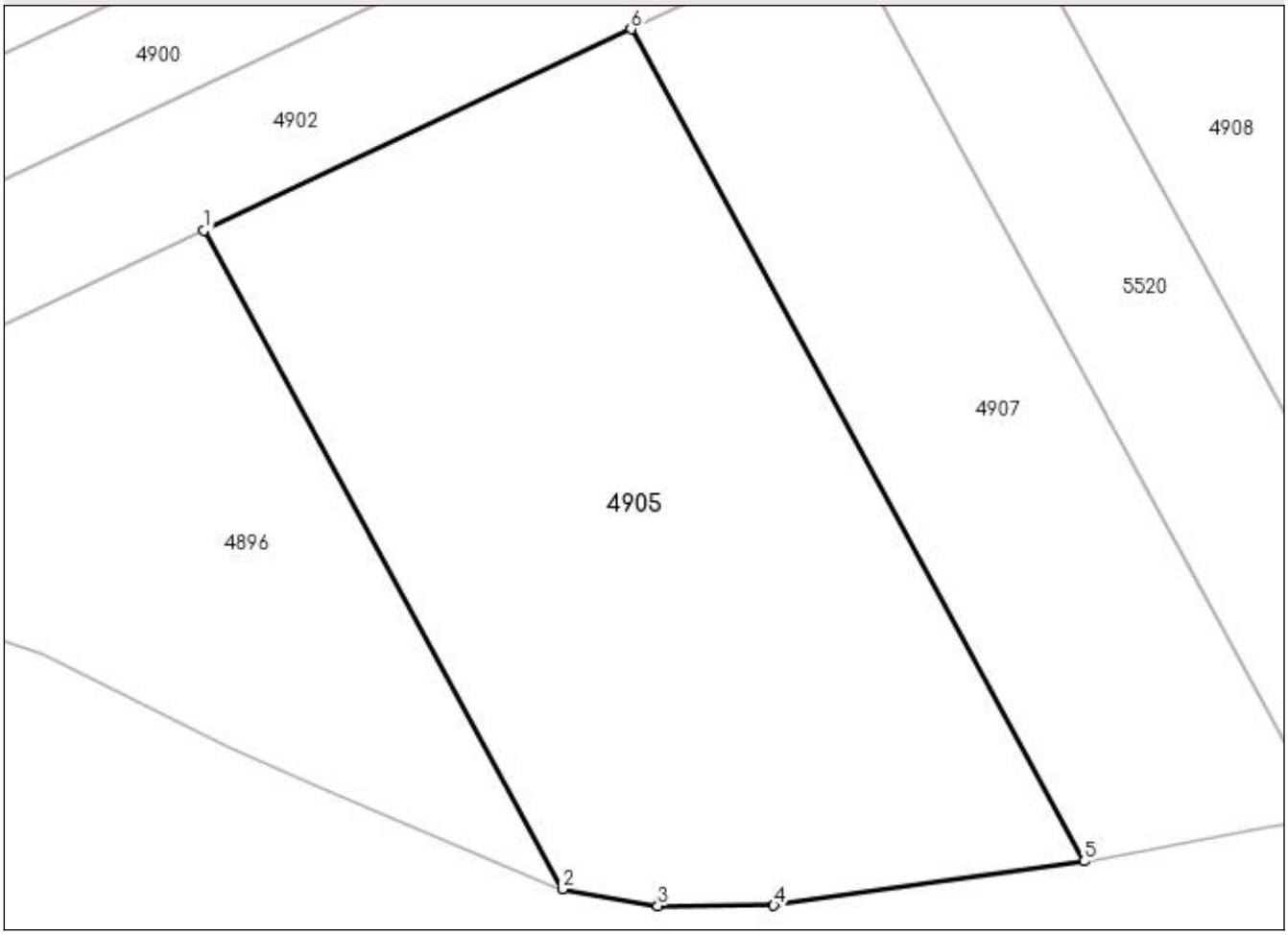

Date referitoare la teren

Crt	Categorie folosinţă	Intra vilan	Suprafaţa (mp)	Tarla	Parcelă	Nr. topo	Observaţii / Referinţe
1	arabil	NU	14.345	32	-	-	

Lungime Segmente
1) Valorile lungimilor segmentelor sunt obţinute din proiecţie în plan.

Punct început	X / Y	Punct sfârşit	X / Y	Lungime segment (** (m)
1	584.681,315 362.156,732	2	584.748,524 362.033,325	140.522
2	584.748,524 362.033,325	3	584.766,447 362.030,21	18.192
3	584.766,447 362.030,21	4	584.788,179 362.030,265	21.732
4	584.788,179 362.030,265	5	584.846,334 362.038,543	58.741
5	584.846,334 362.038,543	6	584.761,417 362.194,466	177.547

Punct început	X / Y	Punct sfârşit	X / Y	Lungime segment (** (m)
6	584.761,417 362.194,466	1	584.681,315 362.156,732	88.545

** Lungimile segmentelor sunt determinate în planul de proiecţie Stereo 70 şi sunt rotunjite la 1 milimetru.
*** Distanţa dintre puncte este formată din segmente cumulate ce sunt mai mici decât valoarea 1 milimetru.

DATE DESPRE IMOBILUL NR. 4906

Oficiul de Cadastru şi Publicitate Imobiliară PRAHOVA
Biroul de Cadastru şi Publicitate Imobiliară Ploieşti

A. Partea I. Descrierea imobilului

TEREN Extravilan

Adresa: Jud. Prahova

Nr. Crt	Nr cadastral Nr. topografic	Suprafaţa* (mp)	Observaţii / Referinţe
A1		610	Sector cadastral:40 Teren neimprejmuit; Imobil străbătut de limita de UAT.

B. Partea II. Proprietari şi acte

Inscrieri privitoare la dreptul de proprietate şi alte drepturi reale		Referinţe
/		
Act Normativ nr. 7, din 13/03/1996 emis de PARLAMENTUL ROMANIEI ((art.13 alin.14) Act administrativ nr 2341 din 06.03.2023);		
B1	Intabulare, drept de PROPRIETATE, dobandit prin Lege, cota actuala 1/1, cota initiala 1/1	A1
	1) **COMUNA POIENARII BURCHII**, CIF:2843647, Rezervă la dispoziția Comisiei Locale de Aplicare a Legilor Fondului Funciar.	

C. Partea III. SARCINI .

Inscrieri privind dezmembramintele dreptului de proprietate, drepturi reale de garanţie şi sarcini	Referinţe
NU SUNT	

Anexa Nr. 1 La Partea I

Teren

Nr cadastral	Suprafaţa (mp)*	Observaţii / Referinţe
	610	Imobil străbătut de limita de UAT.

* Suprafaţa este determinată in planul de proiecţie Stereo 70.

DETALII LINIARE IMOBIL

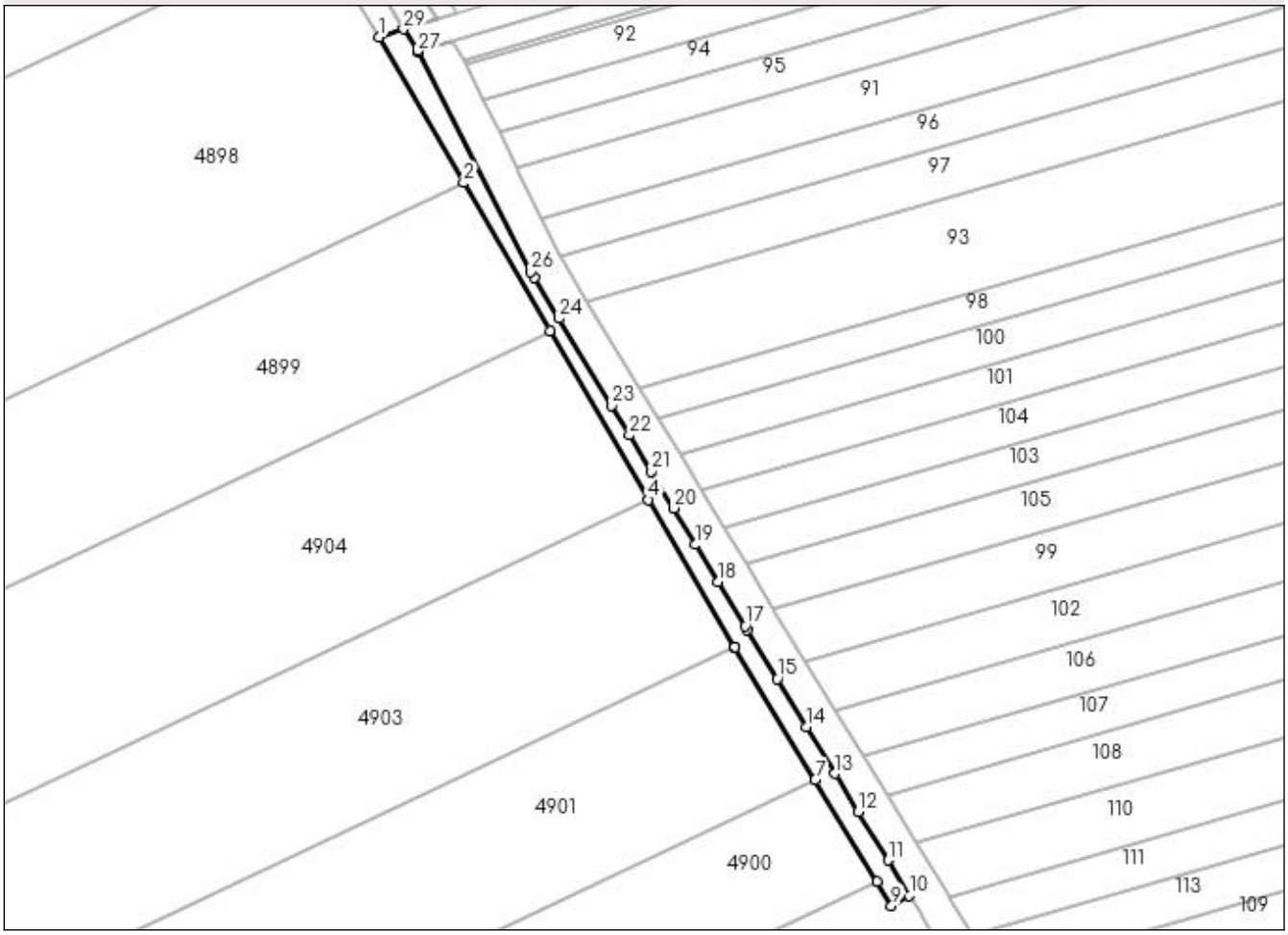

Date referitoare la teren

Crt	Categorie folosinţă	Intra vilan	Suprafaţa (mp)	Tarla	Parcelă	Nr. topo	Observaţii / Referinţe
1	curti constructii	NU	610	32	-	-	

Lungime Segmente

1) Valorile lungimilor segmentelor sunt obţinute din proiecţie în plan.

Punct început	X / Y	Punct sfârşit	X / Y	Lungime segment (** (m)
1	584.761,84 362.415,679	2	584.777,094 362.389,551	30.255
3	584.792,61 362.362,976	4	584.810,299 362.332,677	35.085
5	584.825,703 362.306,293	6	584.825,768 362.306,186	0.125
7	584.840,222 362.282,378	8	584.851,315 362.264,105	21.377
9	584.853,952 362.259,769	10	584.857,164 362.261,628	3.711

Punct început	X / Y	Punct sfârşit	X / Y	Lungime segment (** (m)
2	584.777,094 362.389,551	3	584.792,61 362.362,976	30.773
4	584.810,299 362.332,677	5	584.825,703 362.306,293	30.552
6	584.825,768 362.306,186	7	584.840,222 362.282,378	27.852
8	584.851,315 362.264,105	9	584.853,952 362.259,769	5.075
10	584.857,164 362.261,628	11	584.853,31 362.267,944	7.399

Punct început	X / Y	Punct sfârşit	X / Y	Lungime segment (** (m)
11	584.853,31 362.267,944	12	584.848,024 362.276,607	10.148
13	584.843,83 362.283,481	14	584.838,727 362.291,842	9.795
15	584.833,441 362.300,508	16	584.828,041 362.309,357	10.367
17	584.827,655 362.309,994	18	584.822,813 362.317,979	9.338
19	584.818,804 362.324,592	20	584.814,809 362.331,18	7.705
21	584.810,828 362.337,746	22	584.806,884 362.344,249	7.606
23	584.803,639 362.349,601	24	584.794,181 362.365,2	18.242
25	584.789,723 362.372,553	26	584.789,206 362.373,577	1.147
27	584.768,968 362.413,039	28	584.768,83 362.413,241	0.245
29	584.766,28 362.417,15	1	584.761,84 362.415,679	4.677

Punct început	X / Y	Punct sfârşit	X / Y	Lungime segment (** (m)
12	584.848,024 362.276,607	13	584.843,83 362.283,481	8.052
14	584.838,727 362.291,842	15	584.833,441 362.300,508	10.151
16	584.828,041 362.309,357	17	584.827,655 362.309,994	0.745
18	584.822,813 362.317,979	19	584.818,804 362.324,592	7.733
20	584.814,809 362.331,18	21	584.810,828 362.337,746	7.679
22	584.806,884 362.344,249	23	584.803,639 362.349,601	6.259
24	584.794,181 362.365,2	25	584.789,723 362.372,553	8.599
26	584.789,206 362.373,577	27	584.768,968 362.413,039	44.349
28	584.768,83 362.413,241	29	584.766,28 362.417,15	4.667

**** Lungimile segmentelor sunt determinate în planul de proiecţie Stereo 70 şi sunt rotunjite la 1 milimetru.**
***** Distanţa dintre puncte este formată din segmente cumulate ce sunt mai mici decât valoarea 1 milimetru.**

DATE DESPRE IMOBILUL NR. 4907

Oficiul de Cadastru şi Publicitate Imobiliară PRAHOVA
Biroul de Cadastru şi Publicitate Imobiliară Ploieşti

A. Partea I. Descrierea imobilului

TEREN Extravilan

Adresa: Jud. Prahova

Nr. Crt	Nr cadastral Nr. topografic	Suprafaţa* (mp)	Observaţii / Referinţe
A1		Din acte: 27.200 Masurata: 7.998	Sector cadastral:40 Teren neimprejmuit; Diferenta de suprafata se regaseste la ID 4908 si ID 5520.

B. Partea II. Proprietari şi acte

Inscrieri privitoare la dreptul de proprietate şi alte drepturi reale		Referinţe
/		
Act Administrativ nr. 807, din 14/01/1992 emis de CJSDAPT PRAHOVA;		
B1	Intabulare, drept de PROPRIETATE, dobandit prin Reconstituire, cota actuala 1/1, cota initiala 1/1	A1
	1) **CALIN ION NICOLAE**, Lipsă CNP.	

C. Partea III. SARCINI .

Inscrieri privind dezmembramintele dreptului de proprietate, drepturi reale de garanţie şi sarcini	Referinţe
NU SUNT	

Anexa Nr. 1 La Partea I

Teren

Nr cadastral	Suprafaţa (mp)*	Observaţii / Referinţe
	Din acte: 27.200 Masurata: 7.998	Diferenta de suprafata se regaseste la ID 4908 si ID 5520.

* Suprafaţa este determinată in planul de proiecţie Stereo 70.

DETALII LINIARE IMOBIL



Date referitoare la teren

Crt	Categorie folosinţă	Intravilan	Suprafaţa (mp)	Tarla	Parcelă	Nr. topo	Observaţii / Referinţe
1	arabil	NU	7.998	32	96/29	-	

Lungime Segmente
1) Valorile lungimilor segmentelor sunt obţinute din proiecţie în plan.

Punct început	X / Y	Punct sfârşit	X / Y	Lungime segment (** (m)
1	584.846,334 362.038,543	2	584.847,474 362.038,706	1.152
2	584.847,474 362.038,706	3	584.880,422 362.044,891	33.523
3	584.880,422 362.044,891	4	584.891,428 362.046,93	11.193
4	584.891,428 362.046,93	5	584.800,939 362.213,084	189.197
5	584.800,939 362.213,084	6	584.791,296 362.208,542	10.659

Punct început	X / Y	Punct sfârşit	X / Y	Lungime segment (** (m)
6	584.791,296 362.208,542	7	584.761,417 362.194,466	33.029
7	584.761,417 362.194,466	1	584.846,334 362.038,543	177.547

** Lungimile segmentelor sunt determinate în planul de proiecţie Stereo 70 şi sunt rotunjite la 1 milimetru.
*** Distanţa dintre puncte este formată din segmente cumulate ce sunt mai mici decât valoarea 1 milimetru.

DATE DESPRE IMOBILUL NR. 4908

Oficiul de Cadastru şi Publicitate Imobiliară PRAHOVA
Biroul de Cadastru şi Publicitate Imobiliară Ploieşti

A. Partea I. Descrierea imobilului

Nr. CF vechi:260(e:260)
Nr. cadastral vechi:409

TEREN Intravilan

Adresa: Loc. Poienarii Vechi, Jud. Prahova

Nr. Crt	Nr cadastral Nr. topografic	Suprafaţa* (mp)	Observaţii / Referinţe
A1	20203	13.202	Sector cadastral:40 Teren neimprejmuit; Imobil străbătut de limita de UAT.

B. Partea II. Proprietari şi acte

Inscrieri privitoare la dreptul de proprietate şi alte drepturi reale		Referinţe
40815 / 02/08/2007		
Act Notarial nr. 1781, din 01/08/2007 emis de NP TOMESCU ALICE CRISTINA;		
B3	Intabulare, drept de PROPRIETATE, dobandit prin Conventie, cota actuala 1/1, cota initiala 1/1	A1
	1) **ABBASI DOINA**, casatorita cu ABBASI MOHAMMAD Lipsă CNP.	

C. Partea III. SARCINI .

Inscrieri privind dezmembramintele dreptului de proprietate, drepturi reale de garanţie şi sarcini	Referinţe
NU SUNT	

Anexa Nr. 1 La Partea I

Teren

Nr cadastral	Suprafaţa (mp)*	Observaţii / Referinţe
20203	13.202	Imobil străbătut de limita de UAT.

* Suprafaţa este determinată in planul de proiecţie Stereo 70.

DETALII LINIARE IMOBIL

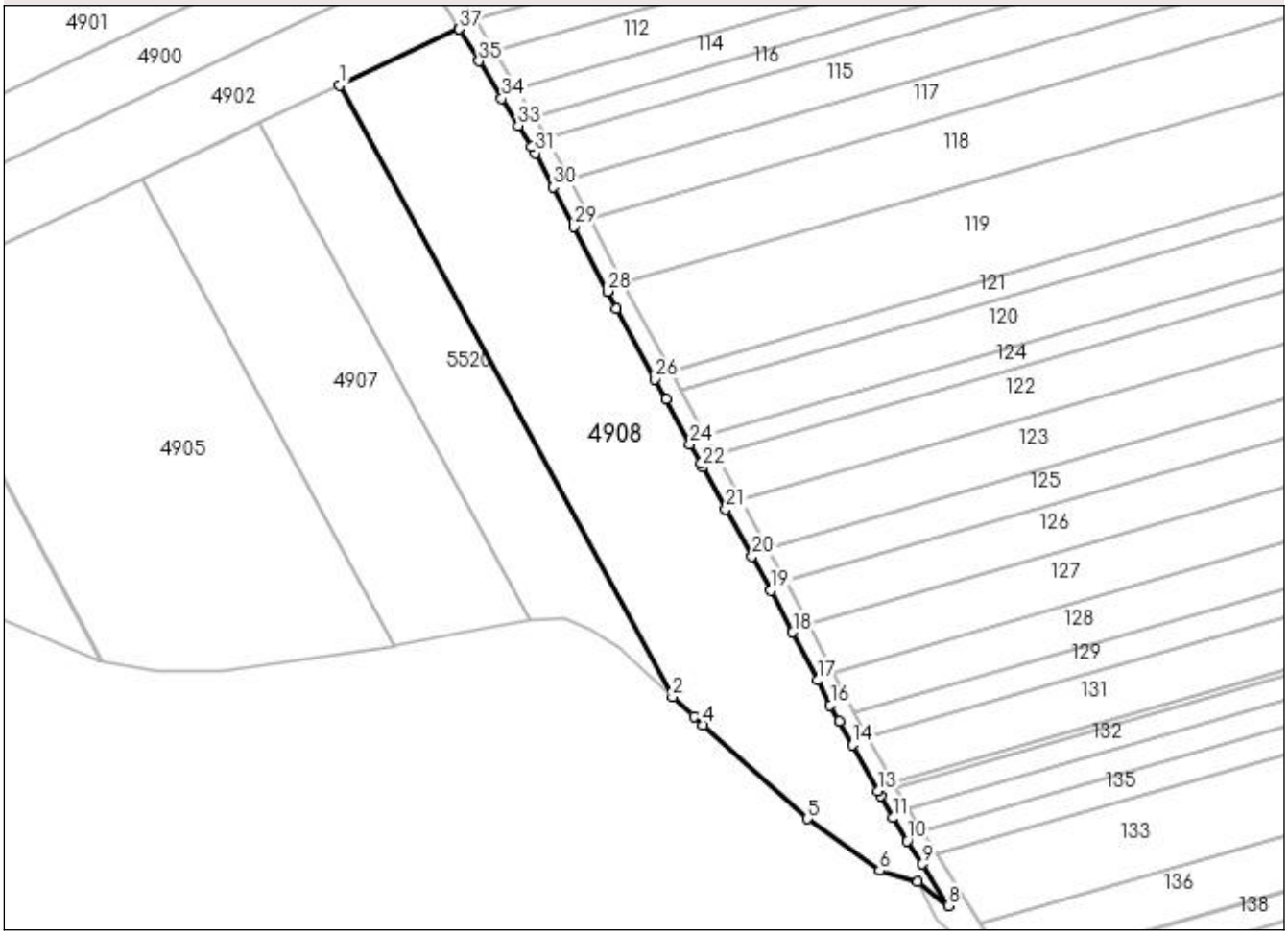

Date referitoare la teren

Crt	Categorie folosinţă	Intra vilan	Suprafaţa (mp)	Tarla	Parcelă	Nr. topo	Observaţii / Referinţe
1	nedeterminata	DA	13.202	32	96/29	-	

Lungime Segmente

1) Valorile lungimilor segmentelor sunt obţinute din proiecţie în plan.

Punct început	X / Y	Punct sfârşit	X / Y	Lungime segment (** (m)
1	584.827,706 362.225,693	2	584.938,935 362.021,455	232.562
3	584.946,157 362.014,905	4	584.949,237 362.012,059	4.194
5	584.983,933 361.980,638	6	585.008,129 361.963,346	29.74
7	585.021,017 361.959,729	8	585.031,164 361.951,609	12.996
9	585.022,352 361.965,53	10	585.017,442 361.973,287	9.18

Punct început	X / Y	Punct sfârşit	X / Y	Lungime segment (** (m)
2	584.938,935 362.021,455	3	584.946,157 362.014,905	9.75
4	584.949,237 362.012,059	5	584.983,933 361.980,638	46.809
6	585.008,129 361.963,346	7	585.021,017 361.959,729	13.386
8	585.031,164 361.951,609	9	585.022,352 361.965,53	16.476
10	585.017,442 361.973,287	11	585.012,589 361.980,954	9.074

Punct început	X / Y	Punct sfârşit	X / Y	Lungime segment (** (m)
11	585.012,589 361.980,954	12	585.008,489 361.988,351	8.457
13	585.007,608 361.989,942	14	584.999,072 362.005,343	17.608
15	584.994,646 362.013,327	16	584.991,738 362.018,576	6.001
17	584.987,432 362.026,907	18	584.979,132 362.042,967	18.078
19	584.971,919 362.056,926	20	584.965,569 362.068,365	13.083
21	584.956,779 362.084,205	22	584.949,056 362.098,117	15.912
23	584.948,345 362.099,423	24	584.944,816 362.105,903	7.379
25	584.936,71 362.120,791	26	584.933,011 362.127,581	7.732
27	584.920,204 362.151,097	28	584.917,159 362.156,935	6.584
29	584.905,903 362.178,506	30	584.898,995 362.191,745	14.933
31	584.893,102 362.203,039	32	584.891,825 362.205,12	2.442
33	584.887,403 362.212,327	34	584.881,886 362.221,318	10.549
35	584.874,204 362.233,838	36	584.867,671 362.244,484	12.491
37	584.867,654 362.244,512	1	584.827,706 362.225,693	44.159

Punct început	X / Y	Punct sfârşit	X / Y	Lungime segment (** (m)
12	585.008,489 361.988,351	13	585.007,608 361.989,942	1.819
14	584.999,072 362.005,343	15	584.994,646 362.013,327	9.129
16	584.991,738 362.018,576	17	584.987,432 362.026,907	9.378
18	584.979,132 362.042,967	19	584.971,919 362.056,926	15.712
20	584.965,569 362.068,365	21	584.956,779 362.084,205	18.115
22	584.949,056 362.098,117	23	584.948,345 362.099,423	1.487
24	584.944,816 362.105,903	25	584.936,71 362.120,791	16.952
26	584.933,011 362.127,581	27	584.920,204 362.151,097	26.777
28	584.917,159 362.156,935	29	584.905,903 362.178,506	24.331
30	584.898,995 362.191,745	31	584.893,102 362.203,039	12.739
32	584.891,825 362.205,12	33	584.887,403 362.212,327	8.455
34	584.881,886 362.221,318	35	584.874,204 362.233,838	14.689
36	584.867,671 362.244,484	37	584.867,654 362.244,512	0.033

**** Lungimile segmentelor sunt determinate în planul de proiecţie Stereo 70 şi sunt rotunjite la 1 milimetru.**
***** Distanţa dintre puncte este formată din segmente cumulate ce sunt mai mici decât valoarea 1 milimetru.**

DATE DESPRE IMOBILUL NR. 4909

Oficiul de Cadastru şi Publicitate Imobiliară PRAHOVA
Biroul de Cadastru şi Publicitate Imobiliară Ploieşti

A. Partea I. Descrierea imobilului

TEREN Extravilan

Adresa: Jud. Prahova

Nr. Crt	Nr cadastral Nr. topografic	Suprafaţa* (mp)	Observaţii / Referinţe
A1		11.500	Sector cadastral:41 Teren neimprejmuit;

B. Partea II. Proprietari şi acte

Inscrieri privitoare la dreptul de proprietate şi alte drepturi reale		Referinţe
/		
Act Administrativ nr. 815, din 15/01/1992 emis de CJSDAPT PRAHOVA;		
B1	Intabulare, drept de PROPRIETATE, dobandit prin Reconstituire, cota actuala 1/1, cota initiala 1/1	A1
	1) **ANDREI BARBU DUMITRA**, Lipsă CNP.	

C. Partea III. SARCINI .

Inscrieri privind dezmembramintele dreptului de proprietate, drepturi reale de garanţie şi sarcini	Referinţe
NU SUNT	

Anexa Nr. 1 La Partea I

Teren

Nr cadastral	Suprafaţa (mp)*	Observaţii / Referinţe
	11.500	

* Suprafaţa este determinată in planul de proiecţie Stereo 70.

DETALII LINIARE IMOBIL

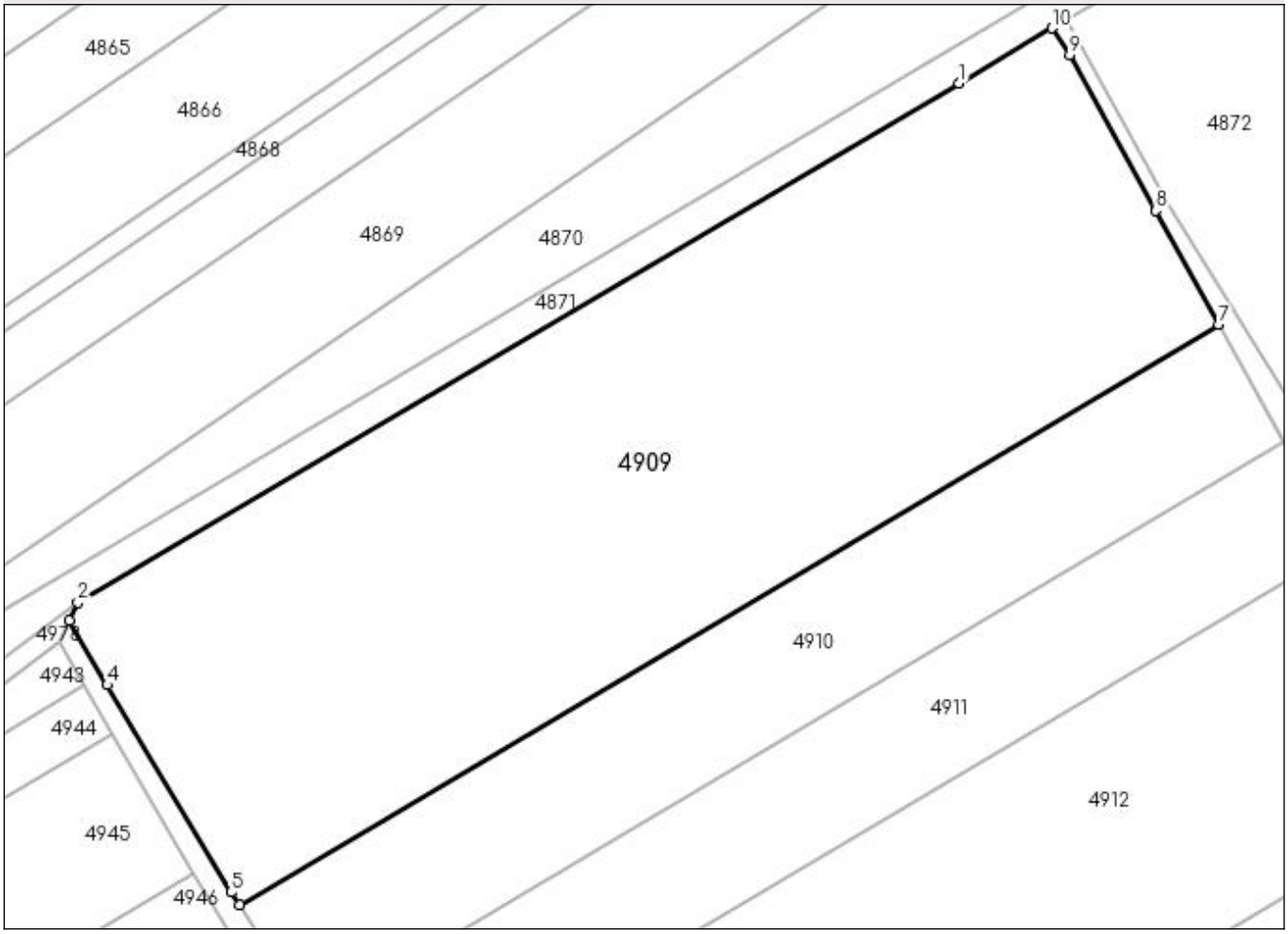

Date referitoare la teren

Crt	Categorie folosinţă	Intra vilan	Suprafaţa (mp)	Tarla	Parcelă	Nr. topo	Observaţii / Referinţe
1	arabil	NU	11.500	33	101/1	-	

Lungime Segmente
1) Valorile lungimilor segmentelor sunt obţinute din proiecţie în plan.

Punct început	X / Y	Punct sfârşit	X / Y	Lungime segment (** (m)
1	584.091,458 363.101,663	2	583.940,19 363.012,604	175.538
2	583.940,19 363.012,604	3	583.938,747 363.009,499	3.424
3	583.938,747 363.009,499	4	583.945,259 362.998,417	12.854
4	583.945,259 362.998,417	5	583.966,545 362.962,889	41.417
5	583.966,545 362.962,889	6	583.967,952 362.960,725	2.581

Punct început	X / Y	Punct sfârşit	X / Y	Lungime segment (** (m)
6	583.967,952 362.960,725	7	584.136,053 363.060,221	195.339
7	584.136,053 363.060,221	8	584.125,214 363.079,824	22.4
8	584.125,214 363.079,824	9	584.110,447 363.106,532	30.519
9	584.110,447 363.106,532	10	584.107,423 363.111,094	5.473
10	584.107,423 363.111,094	1	584.091,458 363.101,663	18.543

**** Lungimile segmentelor sunt determinate în planul de proiecţie Stereo 70 şi sunt rotunjite la 1 milimetru.**
***** Distanţa dintre puncte este formată din segmente cumulate ce sunt mai mici decât valoarea 1 milimetru.**

DATE DESPRE IMOBILUL NR. 4910

Oficiul de Cadastru şi Publicitate Imobiliară PRAHOVA
Biroul de Cadastru şi Publicitate Imobiliară Ploieşti

A. Partea I. Descrierea imobilului

TEREN Extravilan

Adresa: Jud. Prahova

Nr. Crt	Nr cadastral Nr. topografic	Suprafaţa* (mp)	Observaţii / Referinţe
A1	21219	4.500	Sector cadastral:41 Teren neimprejmuit;

B. Partea II. Proprietari şi acte

Inscrieri privitoare la dreptul de proprietate şi alte drepturi reale		Referinţe
43457 / 25/06/2013		
Act Notarial nr. 328, din 16/07/2009 emis de NOTAR PUBLIC IVAN CONSTANTIN (act administrativ nr. 803/13-01-1992 emis de COMISIA JUDETEANA PRAHOVA;);		
B1	Intabulare, drept de PROPRIETATE, dobandit prin Succesiune, cota actuala 1/1, cota initiala 1/1	A1
	1) **DUMITRU NICOLAE**	

C. Partea III. SARCINI .

Inscrieri privind dezmembramintele dreptului de proprietate, drepturi reale de garanţie şi sarcini	Referinţe
NU SUNT	

Anexa Nr. 1 La Partea I

Teren

Nr cadastral	Suprafaţa (mp)*	Observaţii / Referinţe
21219	4.500	

* Suprafaţa este determinată in planul de proiecţie Stereo 70.

DETALII LINIARE IMOBIL

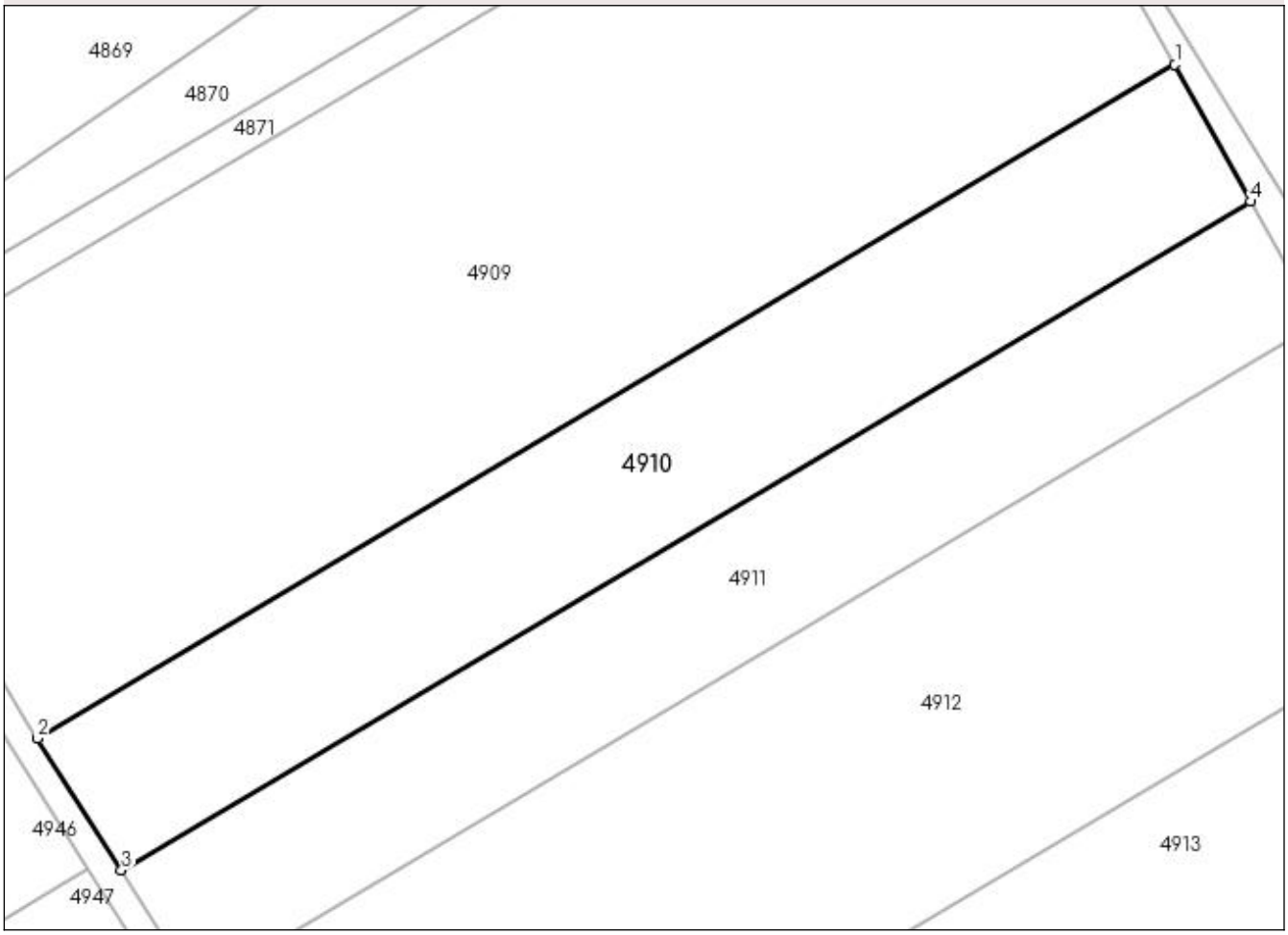

Date referitoare la teren

Crt	Categorie folosinţă	Intra vilan	Suprafaţa (mp)	Tarla	Parcelă	Nr. topo	Observaţii / Referinţe
1	arabil	NU	4.500	33	101/2	-	

Lungime Segmente
1) Valorile lungimilor segmentelor sunt obţinute din proiecţie în plan.

Punct început	X / Y	Punct sfârşit	X / Y	Lungime segment (** (m)
1	584.136,053 363.060,221	2	583.967,952 362.960,725	195.339
2	583.967,952 362.960,725	3	583.980,362 362.941,203	23.133
3	583.980,362 362.941,203	4	584.147,246 363.039,978	193.925
4	584.147,246 363.039,978	1	584.136,053 363.060,221	23.131

** Lungimile segmentelor sunt determinate în planul de proiecţie Stereo 70 şi sunt rotunjite la 1 milimetru.
*** Distanţa dintre puncte este formată din segmente cumulate ce sunt mai mici decât valoarea 1 milimetru.

DATE DESPRE IMOBILUL NR. 4911

Oficiul de Cadastru şi Publicitate Imobiliară PRAHOVA
Biroul de Cadastru şi Publicitate Imobiliară Ploieşti

A. Partea I. Descrierea imobilului

Nr. CF vechi:1442
Nr. cadastral vechi:10303

TEREN Extravilan

Adresa: Jud. Prahova

Nr. Crt	Nr cadastral Nr. topografic	Suprafaţa* (mp)	Observaţii / Referinţe
A1	20409	Din acte: 4.000 Masurata: 3.989	Sector cadastral:41 Teren neimprejmuit;

B. Partea II. Proprietari şi acte

Inscrieri privitoare la dreptul de proprietate şi alte drepturi reale		Referinţe
60578 / 05/09/2008		
Act Notarial nr. 1458, din 05/09/2008 emis de NP DIACONESCU DUMITRU;		
B2	Intabulare, drept de PROPRIETATEcumparare, dobandit prin Conventie, cota actuala 1/1, cota initiala 1/1	A1
	1) **BASHIR IONICA**, Lipsă CNP.; casatorita cu BASHIR SALEH FATHI (cetatean palestinian)	

C. Partea III. SARCINI .

Inscrieri privind dezmembramintele dreptului de proprietate, drepturi reale de garanţie şi sarcini	Referinţe
NU SUNT	

Anexa Nr. 1 La Partea I

Teren

Nr cadastral	Suprafaţa (mp)*	Observaţii / Referinţe
20409	Din acte: 4.000 Masurata: 3.989	

* Suprafaţa este determinată in planul de proiecţie Stereo 70.

DETALII LINIARE IMOBIL

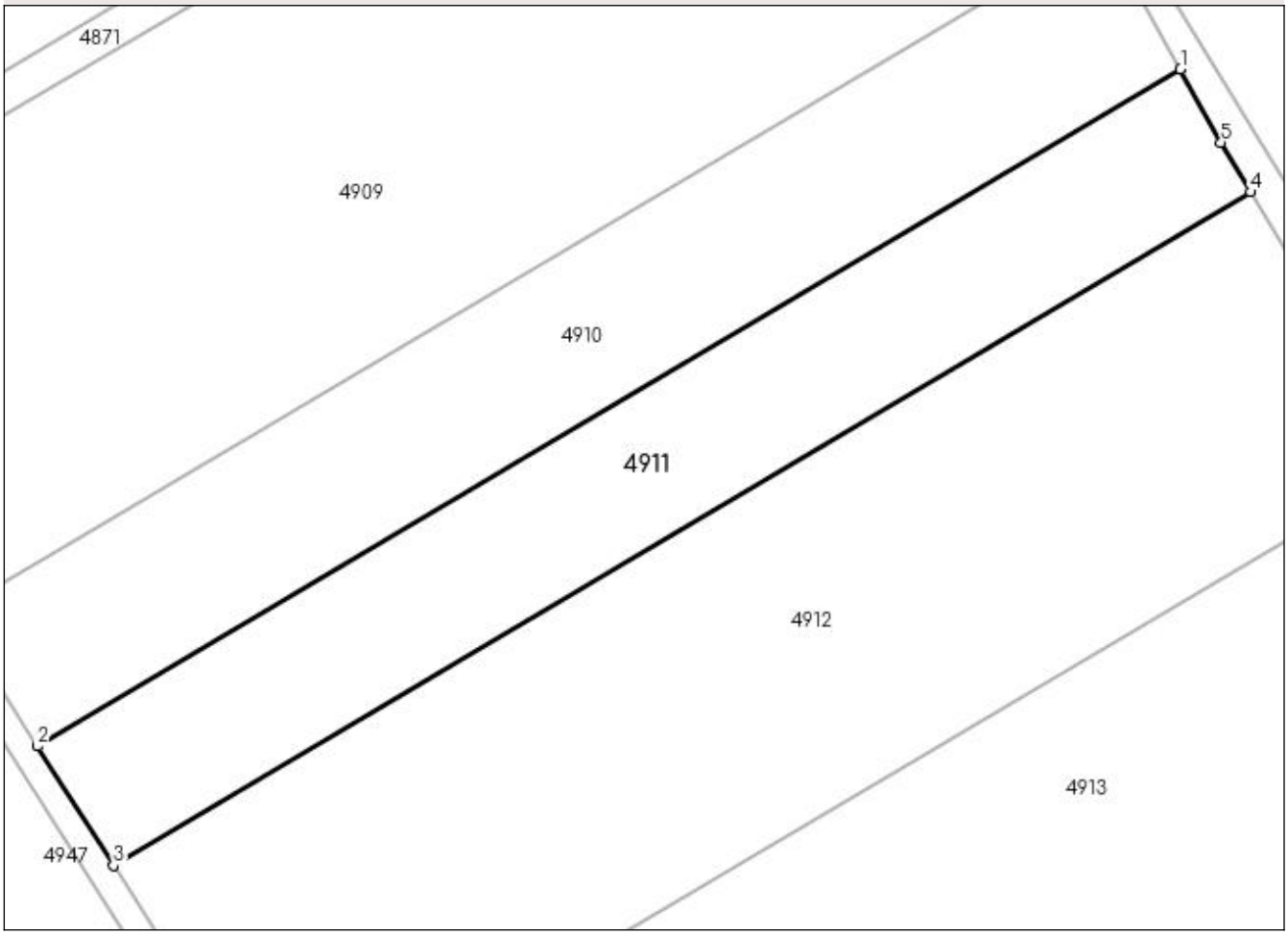

Date referitoare la teren

Crt	Categorie folosinţă	Intra vilan	Suprafaţa (mp)	Tarla	Parcelă	Nr. topo	Observaţii / Referinţe
1	arabil	NU	3.989	33	A101/3	-	

Lungime Segmente
1) Valorile lungimilor segmentelor sunt obţinute din proiecţie în plan.

Punct început	X / Y	Punct sfârşit	X / Y	Lungime segment (** (m)
1	584.147,246 363.039,978	2	583.980,362 362.941,203	193.925
2	583.980,362 362.941,203	3	583.991,436 362.923,784	20.641
3	583.991,436 362.923,784	4	584.157,472 363.022,057	192.939
4	584.157,472 363.022,057	5	584.153,158 363.029,286	8.418
5	584.153,158 363.029,286	1	584.147,246 363.039,978	12.218

** Lungimile segmentelor sunt determinate în planul de proiecţie Stereo 70 şi sunt rotunjite la 1 milimetru.
*** Distanţa dintre puncte este formată din segmente cumulate ce sunt mai mici decât valoarea 1 milimetru.

DATE DESPRE IMOBILUL NR. 4912

Oficiul de Cadastru şi Publicitate Imobiliară PRAHOVA
Biroul de Cadastru şi Publicitate Imobiliară Ploieşti

A. Partea I. Descrierea imobilului

TEREN Extravilan

Adresa: Jud. Prahova

Nr. Crt	Nr cadastral Nr. topografic	Suprafaţa* (mp)	Observaţii / Referinţe
A1	24626	8.900	Sector cadastral:41 Teren neimprejmuit;

B. Partea II. Proprietari şi acte

Inscrieri privitoare la dreptul de proprietate şi alte drepturi reale		Referinţe
138620 / 26/11/2019		
Act Notarial nr. 5986, din 25/11/2019 emis de NP Tudose George Radu;		
B2	Intabulare, drept de PROPRIETATEcumparare ca bun propriu, dobandit prin Conventie, cota actuala 1/1, cota initiala 1/1	A1
	1) **TURCU ANDREI LUCIAN**	

C. Partea III. SARCINI .

Inscrieri privind dezmembramintele dreptului de proprietate, drepturi reale de garanţie şi sarcini	Referinţe
NU SUNT	

Anexa Nr. 1 La Partea I

Teren

Nr cadastral	Suprafaţa (mp)*	Observaţii / Referinţe
24626	8.900	

* Suprafaţa este determinată in planul de proiecţie Stereo 70.

DETALII LINIARE IMOBIL

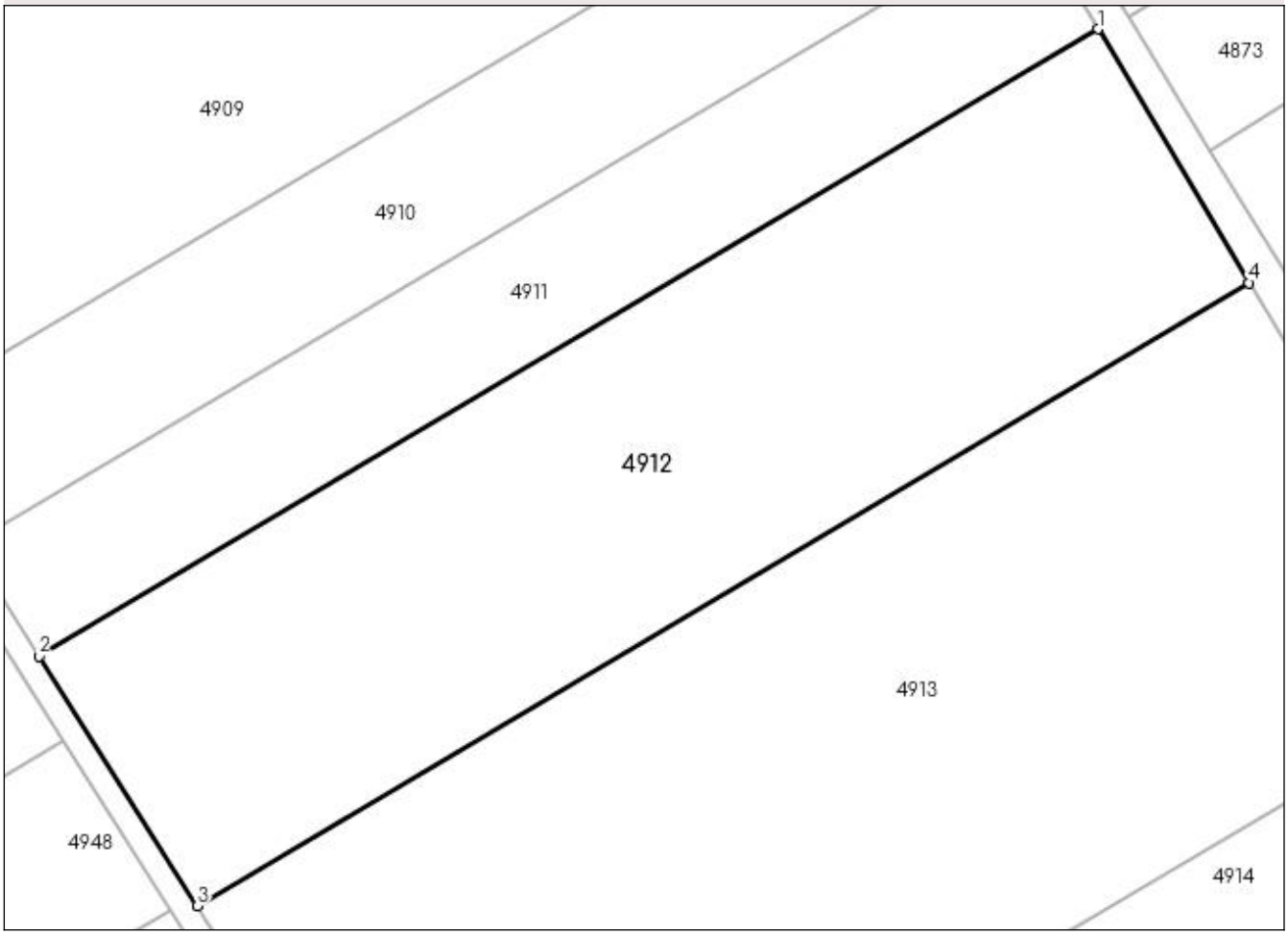

Date referitoare la teren

Crt	Categorie folosinţă	Intra vilan	Suprafaţa (mp)	Tarla	Parcelă	Nr. topo	Observaţii / Referinţe
1	arabil	NU	8.900	33	101/4	-	

Lungime Segmente
1) Valorile lungimilor segmentelor sunt obţinute din proiecţie în plan.

Punct început	X / Y	Punct sfârşit	X / Y	Lungime segment (** (m)
1	584.157,472 363.022,057	2	583.991,436 362.923,784	192.939
2	583.991,436 362.923,784	3	584.016,279 362.884,703	46.309
3	584.016,279 362.884,703	4	584.181,188 362.982,309	191.63
4	584.181,188 362.982,309	1	584.157,472 363.022,057	46.286

** Lungimile segmentelor sunt determinate în planul de proiecţie Stereo 70 şi sunt rotunjite la 1 milimetru.
*** Distanţa dintre puncte este formată din segmente cumulate ce sunt mai mici decât valoarea 1 milimetru.

DATE DESPRE IMOBILUL NR. 4913

Oficiul de Cadastru şi Publicitate Imobiliară PRAHOVA
Biroul de Cadastru şi Publicitate Imobiliară Ploiești

A. Partea I. Descrierea imobilului

TEREN Extravilan

Adresa: Jud. Prahova

Nr. Crt	Nr cadastral Nr. topografic	Suprafaţa* (mp)	Observaţii / Referinţe
A1		13.900	Sector cadastral:41 Teren neimprejmuit;

B. Partea II. Proprietari şi acte

Inscrieri privitoare la dreptul de proprietate şi alte drepturi reale		Referinţe
/		
Act Administrativ nr. 805, din 14/01/1992 emis de CJSDAPT PRAHOVA;		
B1	Intabulare, drept de PROPRIETATE, dobandit prin Reconstituire, cota actuala 1/1, cota initiala 1/1	A1
	1) **BADEA ION MARIN**, Lipsă CNP. 2) **MIHAI CONSTANTIN DUMITRA**, Lipsă CNP. 3) **BADEA ION GHEORGHE**, Lipsă CNP. 4) **BADEA VASILE VICTOR**, Lipsă CNP. 5) **BADEA CONSTANTIN GHEORGHE**, Lipsă CNP. 6) **BADEA VASILE DUMITRU**, Lipsă CNP. 7) **MIHAI MANEA MARIA**, Lipsă CNP.	

C. Partea III. SARCINI .

Inscrieri privind dezmembramintele dreptului de proprietate, drepturi reale de garanţie şi sarcini	Referinţe
NU SUNT	

Anexa Nr. 1 La Partea I

Teren

Nr cadastral	Suprafaţa (mp)*	Observaţii / Referinţe
	13.900	

* Suprafaţa este determinată in planul de proiecţie Stereo 70.

DETALII LINIARE IMOBIL

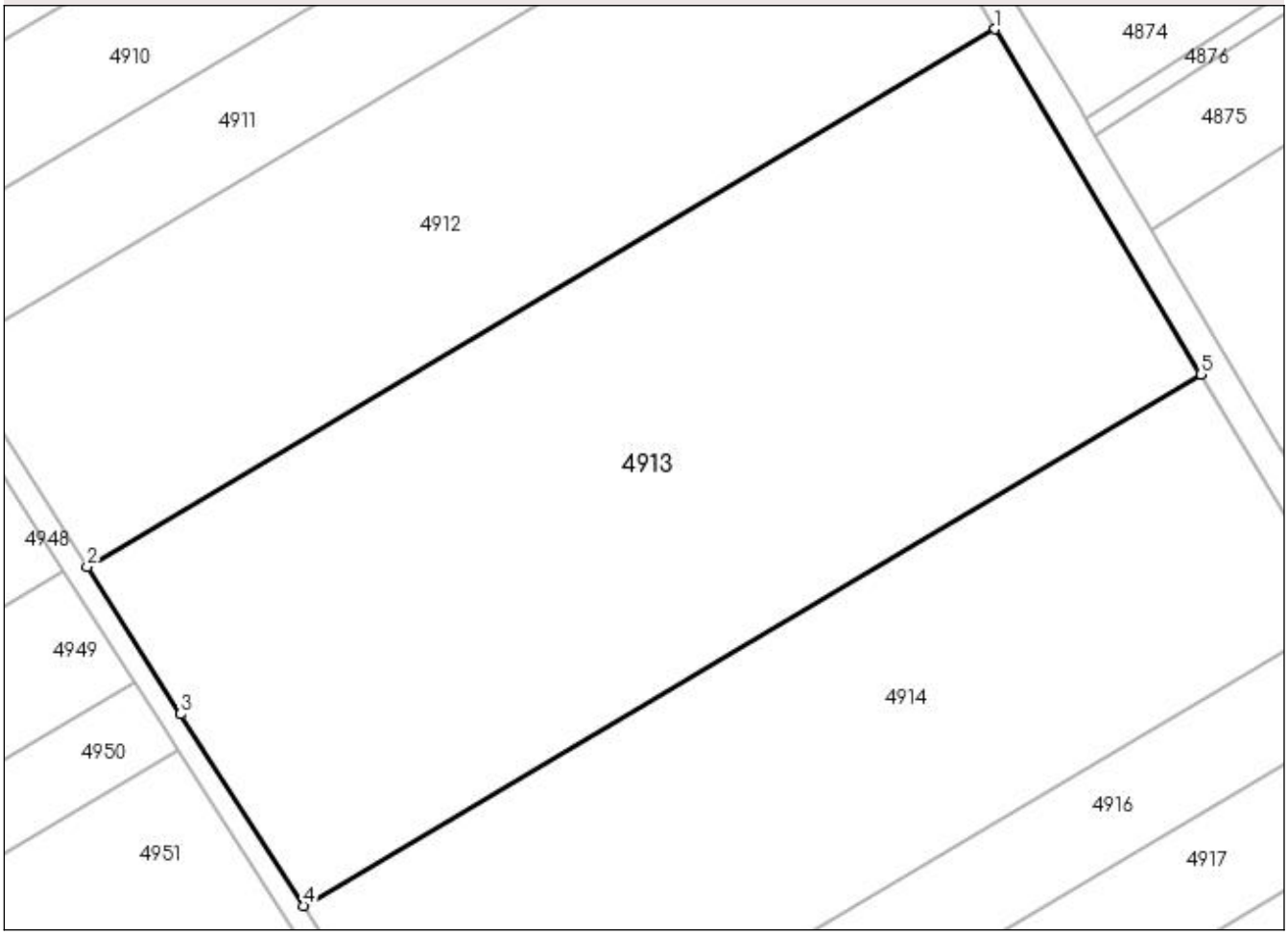

Date referitoare la teren

Crt	Categorie folosinţă	Intra vilan	Suprafaţa (mp)	Tarla	Parcelă	Nr. topo	Observaţii / Referinţe
1	arabil	NU	13.900	33	101/5	-	

Lungime Segmente
1) Valorile lungimilor segmentelor sunt obţinute din proiecţie în plan.

Punct început	X / Y	Punct sfârşit	X / Y	Lungime segment (** (m)
1	584.181,188 362.982,309	2	584.016,279 362.884,703	191.63
2	584.016,279 362.884,703	3	584.033,259 362.857,991	31.652
3	584.033,259 362.857,991	4	584.055,566 362.823,191	41.336
4	584.055,566 362.823,191	5	584.218,566 362.919,667	189.411
5	584.218,566 362.919,667	1	584.181,188 362.982,309	72.946

** Lungimile segmentelor sunt determinate în planul de proiecţie Stereo 70 şi sunt rotunjite la 1 milimetru.
*** Distanţa dintre puncte este formată din segmente cumulate ce sunt mai mici decât valoarea 1 milimetru.

DATE DESPRE IMOBILUL NR. 4914

Oficiul de Cadastru şi Publicitate Imobiliară PRAHOVA
Biroul de Cadastru şi Publicitate Imobiliară Ploieşti

A. Partea I. Descrierea imobilului

TEREN Extravilan

Adresa: Jud. Prahova

Nr. Crt	Nr cadastral Nr. topografic	Suprafaţa* (mp)	Observaţii / Referinţe
A1		9.600	Sector cadastral:41 Teren neimprejmuit;

B. Partea II. Proprietari şi acte

Inscrieri privitoare la dreptul de proprietate şi alte drepturi reale		Referinţe
/		
Act Administrativ nr. 806, din 14/01/1992 emis de CJSDAPT PRAHOVA;		
B1	Intabulare, drept de PROPRIETATE, dobandit prin Reconstituire, cota actuala 1/1, cota initiala 1/1	A1
	1) **BADEA ION ANA**, Lipsă CNP.	

C. Partea III. SARCINI .

Inscrieri privind dezmembramintele dreptului de proprietate, drepturi reale de garanţie şi sarcini	Referinţe
NU SUNT	

Anexa Nr. 1 La Partea I

Teren

Nr cadastral	Suprafaţa (mp)*	Observaţii / Referinţe
	9.600	

* Suprafaţa este determinată in planul de proiecţie Stereo 70.

DETALII LINIARE IMOBIL

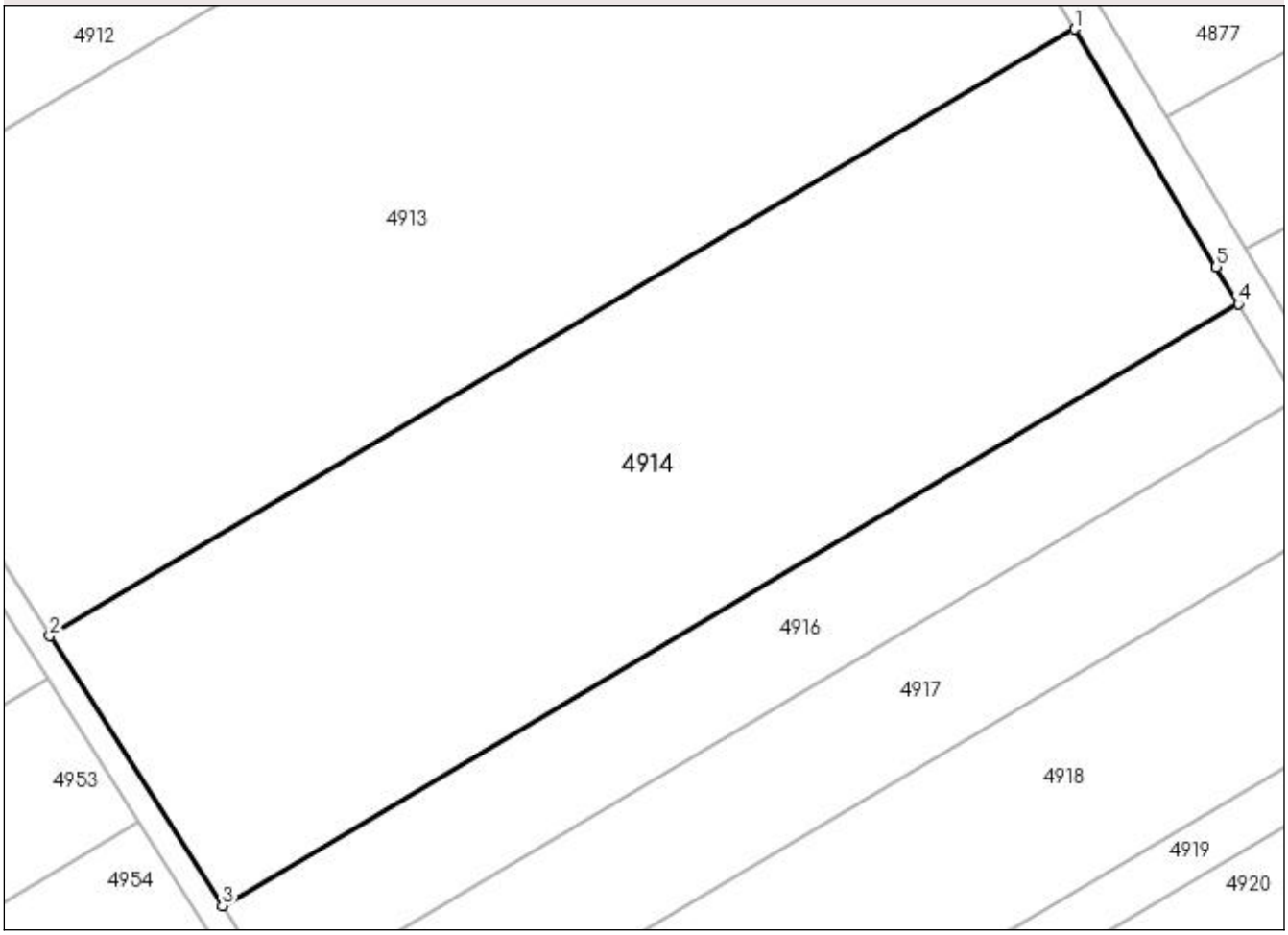

Date referitoare la teren

Crt	Categorie folosinţă	Intra vilan	Suprafaţa (mp)	Tarla	Parcelă	Nr. topo	Observaţii / Referinţe
1	arabil	NU	9.600	33	101/6	-	

Lungime Segmente
1) Valorile lungimilor segmentelor sunt obţinute din proiecţie în plan.

Punct început	X / Y	Punct sfârşit	X / Y	Lungime segment (** (m)
1	584.218,566 362.919,667	2	584.055,566 362.823,191	189.411
2	584.055,566 362.823,191	3	584.083,053 362.780,31	50.934
3	584.083,053 362.780,31	4	584.244,675 362.875,971	187.81
4	584.244,675 362.875,971	5	584.241,125 362.881,859	6.875
5	584.241,125 362.881,859	1	584.218,566 362.919,667	44.027

** Lungimile segmentelor sunt determinate în planul de proiecţie Stereo 70 şi sunt rotunjite la 1 milimetru.
*** Distanţa dintre puncte este formată din segmente cumulate ce sunt mai mici decât valoarea 1 milimetru.

DATE DESPRE IMOBILUL NR. 4915

Oficiul de Cadastru şi Publicitate Imobiliară PRAHOVA
Biroul de Cadastru şi Publicitate Imobiliară Ploieşti

A. Partea I. Descrierea imobilului

TEREN Extravilan

Adresa: Jud. Prahova

Nr. Crt	Nr cadastral Nr. topografic	Suprafaţa* (mp)	Observaţii / Referinţe
A1		3.780	Sector cadastral:41 Teren neimprejmuit;

B. Partea II. Proprietari şi acte

Inscrieri privitoare la dreptul de proprietate şi alte drepturi reale		Referinţe
/		
Act Administrativ nr. 2342, din 06/03/2023 emis de PRIMĂRIA COMUNEI POIENARII BURCHII;		
B1	Inscrierea provizorie, drept de PROPRIETATE, dobandit prin Lege, cota actuala 1/1, cota initiala 1/1	A1
	1) **COMUNA POIENARII BURCHII**, CIF:2843647, DOMENIU PUBLIC.	

C. Partea III. SARCINI .

Inscrieri privind dezmembramintele dreptului de proprietate, drepturi reale de garanţie şi sarcini	Referinţe
NU SUNT	

Anexa Nr. 1 La Partea I

Teren

Nr cadastral	Suprafaţa (mp)*	Observaţii / Referinţe
	3.780	

* Suprafaţa este determinată in planul de proiecţie Stereo 70.

DETALII LINIARE IMOBIL

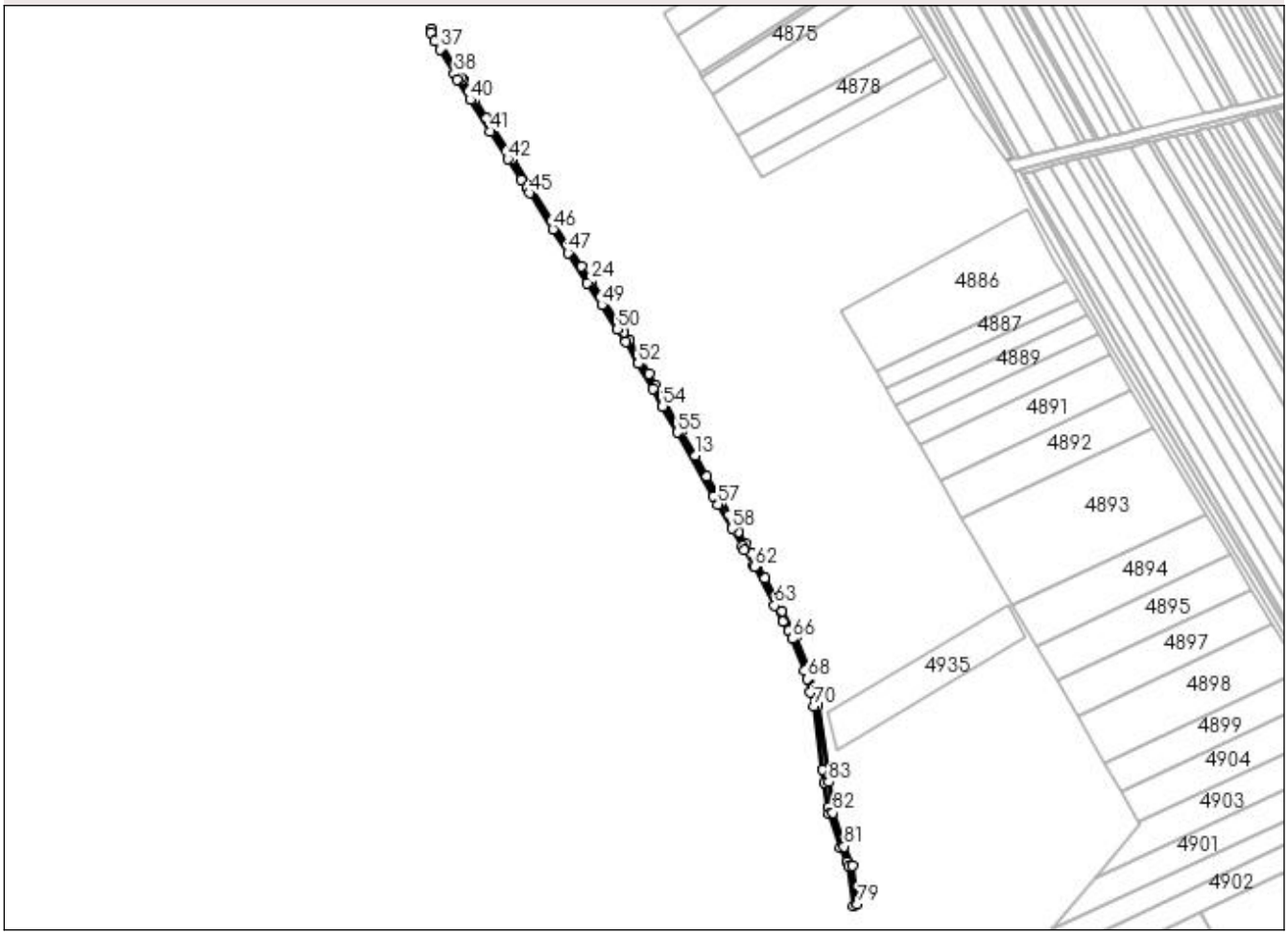

Date referitoare la teren

Crt	Categorie folosinţă	Intra vilan	Suprafaţa (mp)	Tarla	Parcelă	Nr. topo	Observaţii / Referinţe
1	drum	NU	3.780	33	-	-	

Lungime Segmente

1) Valorile lungimilor segmentelor sunt obţinute din proiecţie în plan.

Punct început	X / Y	Punct sfârşit	X / Y	Lungime segment
1	584.311,585 362.356,904	2	584.302,559 362.391,724	35.971
4	584.276,789 362.447,995	5	584.260,015 362.479,673	35.845
7	584.247,195 362.502,899	8	584.241,075 362.513,477	12.221
10	584.225,357 362.540,64	11	584.218,282 362.552,865	14.125
13	584.192,857 362.597,689	14	584.179,628 362.621,009	26.811
16	584.154,535 362.665,246	17	584.147,96 362.676,761	13.26

Punct început	X / Y	Punct sfârşit	X / Y	Lungime segment
2	584.302,559 362.391,724	3	584.290,139 362.422,783	33.45
5	584.260,015 362.479,673	6	584.253,336 362.492,287	14.273
8	584.241,075 362.513,477	9	584.234,684 362.524,521	12.76
11	584.218,282 362.552,865	12	584.204,205 362.577,683	28.532
14	584.179,628 362.621,009	15	584.163,838 362.648,847	32.004
17	584.147,96 362.676,761	18	584.137,229 362.695,555	21.642

Punct început	X / Y	Punct sfârşit	X / Y	Lungime segment
3	584.290,139 362.422,783	4	584.276,789 362.447,995	28.528
6	584.253,336 362.492,287	7	584.247,195 362.502,899	12.261
9	584.234,684 362.524,521	10	584.225,357 362.540,64	18.623
12	584.204,205 362.577,683	13	584.192,857 362.597,689	23.0
15	584.163,838 362.648,847	16	584.154,535 362.665,246	18.854
18	584.137,229 362.695,555	19	584.129,101 362.709,788	16.39

Punct început	X / Y	Punct sfârşit	X / Y	Lungime segment
19	584.129,101 362.709,788	20	584.124,121 362.717,382	9.081
22	584.103,43 362.748,927	23	584.092,564 362.765,495	19.813
25	584.083,053 362.780,31	26	584.055,566 362.823,191	50.934
28	584.016,279 362.884,703	29	583.991,436 362.923,784	46.309
31	583.967,952 362.960,725	32	583.966,545 362.962,889	2.581
34	583.938,747 363.009,499	35	583.937,002 363.005,901	3.999
37	583.946,158 362.990,116	38	583.960,009 362.966,239	27.604
40	583.975,48 362.941,428	41	583.995,1 362.910,562	36.574
43	584.024,75 362.863,92	44	584.029,887 362.855,839	9.576
46	584.055,203 362.816,346	47	584.069,826 362.793,534	27.096
49	584.102,486 362.743,073	50	584.117,757 362.719,791	27.843
52	584.137,772 362.686,536	53	584.151,813 362.661,938	28.323
55	584.175,444 362.620,278	56	584.210,63 362.558,248	71.315
58	584.228,363 362.527,458	59	584.238,25 362.510,371	19.741
61	584.248,995 362.491,803	62	584.249,836 362.490,349	1.68
64	584.277,653 362.437,816	65	584.282,58 362.428,512	10.528
67	584.298,751 362.390,474	68	584.300,879 362.382,265	8.48
70	584.307,653 362.356,128	71	584.316,073 362.294,562	62.139
73	584.321,05 362.258,712	74	584.321,935 362.252,384	6.39
76	584.339,152 362.205,653	77	584.341,133 362.201,349	4.738
79	584.349,731 362.164,957	80	584.345,025 362.202,459	37.796
82	584.325,847 362.253,298	83	584.321,698 362.282,951	29.942
20	584.124,121 362.717,382	21	584.119,7 362.724,121	8.06
23	584.092,564 362.765,495	24	584.091,946 362.766,437	1.127
26	584.055,566 362.823,191	27	584.033,259 362.857,991	41.336
29	583.991,436 362.923,784	30	583.980,362 362.941,203	20.641
32	583.966,545 362.962,889	33	583.945,259 362.998,417	41.417
35	583.937,002 363.005,901	36	583.941,39 362.998,336	8.745
38	583.960,009 362.966,239	39	583.963,155 362.960,816	6.269
41	583.995,1 362.910,562	42	584.011,927 362.884,091	31.367
44	584.029,887 362.855,839	45	584.032,758 362.851,36	5.32
47	584.069,826 362.793,534	48	584.088,59 362.764,261	34.771
50	584.117,757 362.719,791	51	584.125,689 362.707,698	14.462
53	584.151,813 362.661,938	54	584.161,213 362.645,366	19.052
56	584.210,63 362.558,248	57	584.214,812 362.550,877	8.475
59	584.238,25 362.510,371	60	584.240,254 362.506,909	4.0
62	584.249,836 362.490,349	63	584.269,436 362.453,334	41.884
65	584.282,58 362.428,512	66	584.286,505 362.421,099	8.388
68	584.300,879 362.382,265	69	584.304,271 362.369,176	13.521
71	584.316,073 362.294,562	72	584.317,736 362.282,403	12.272
74	584.321,935 362.252,384	75	584.332,943 362.219,145	35.014
77	584.341,133 362.201,349	78	584.345,627 362.163,373	38.241
80	584.345,025 362.202,459	81	584.336,671 362.220,615	19.986
83	584.321,698 362.282,951	1	584.311,585 362.356,904	74.641
21	584.119,7 362.724,121	22	584.103,43 362.748,927	29.666
24	584.091,946 362.766,437	25	584.083,053 362.780,31	16.479
27	584.033,259 362.857,991	28	584.016,279 362.884,703	31.652
30	583.980,362 362.941,203	31	583.967,952 362.960,725	23.133
33	583.945,259 362.998,417	34	583.938,747 363.009,499	12.854
36	583.941,39 362.998,336	37	583.946,158 362.990,116	9.503
39	583.963,155 362.960,816	40	583.975,48 362.941,428	22.974
42	584.011,927 362.884,091	43	584.024,75 362.863,92	23.902
45	584.032,758 362.851,36	46	584.055,203 362.816,346	41.59
48	584.088,59 362.764,261	49	584.102,486 362.743,073	25.338
51	584.125,689 362.707,698	52	584.137,772 362.686,536	24.369
54	584.161,213 362.645,366	55	584.175,444 362.620,278	28.843
57	584.214,812 362.550,877	58	584.228,363 362.527,458	27.057
60	584.240,254 362.506,909	61	584.248,995 362.491,803	17.453
63	584.269,436 362.453,334	64	584.277,653 362.437,816	17.559
66	584.286,505 362.421,099	67	584.298,751 362.390,474	32.983
69	584.304,271 362.369,176	70	584.307,653 362.356,128	13.479
72	584.317,736 362.282,403	73	584.321,05 362.258,712	23.922
75	584.332,943 362.219,145	76	584.339,152 362.205,653	14.852
78	584.345,627 362.163,373	79	584.349,731 362.164,957	4.399
81	584.336,671 362.220,615	82	584.325,847 362.253,298	34.429

**** Lungimile segmentelor sunt determinate în planul de proiecţie Stereo 70 şi sunt rotunjite la 1 milimetru.**
***** Distanţa dintre puncte este formată din segmente cumulate ce sunt mai mici decât valoarea 1 milimetru.**

DATE DESPRE IMOBILUL NR. 4916

Oficiul de Cadastru şi Publicitate Imobiliară PRAHOVA
Biroul de Cadastru şi Publicitate Imobiliară Ploiești

A. Partea I. Descrierea imobilului

TEREN Extravilan

Adresa: Jud. Prahova

Nr. Crt	Nr cadastral Nr. topografic	Suprafaţa* (mp)	Observaţii / Referinţe
A1		3.300	Sector cadastral:41 Teren neimprejmuit;

B. Partea II. Proprietari şi acte

Inscrieri privitoare la dreptul de proprietate şi alte drepturi reale		Referinţe
/		
Act Administrativ nr. 854, din 22/01/1992 emis de CJSDAPT PRAHOVA;		
B1	Intabulare, drept de PROPRIETATE, dobandit prin Reconstituire, cota actuala 1/1, cota initiala 1/1	A1
	1) **CHRITA CONSTANTIN ION**, Lipsă CNP.	

C. Partea III. SARCINI .

Inscrieri privind dezmembramintele dreptului de proprietate, drepturi reale de garanţie şi sarcini	Referinţe
NU SUNT	

Anexa Nr. 1 La Partea I

Teren

Nr cadastral	Suprafaţa (mp)*	Observaţii / Referinţe
	3.300	

* Suprafaţa este determinată in planul de proiecţie Stereo 70.

DETALII LINIARE IMOBIL

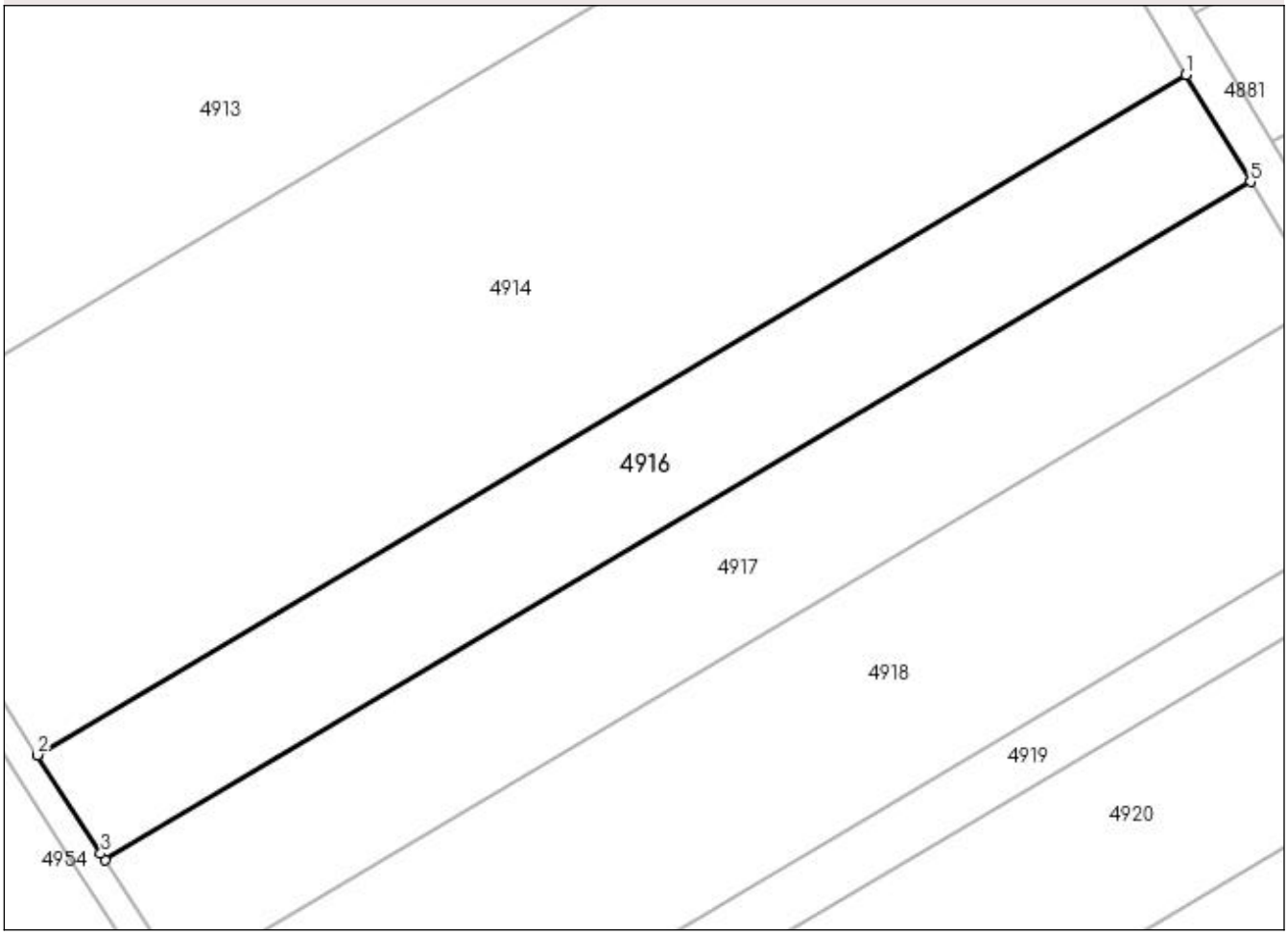

Date referitoare la teren

Crt	Categorie folosinţă	Intra vilan	Suprafaţa (mp)	Tarla	Parcelă	Nr. topo	Observaţii / Referinţe
1	arabil	NU	3.300	33	101/7	-	

Lungime Segmente
1) Valorile lungimilor segmentelor sunt obţinute din proiecţie în plan.

Punct început	X / Y	Punct sfârşit	X / Y	Lungime segment (** (m)
1	584.244,675 362.875,971	2	584.083,053 362.780,31	187.81
2	584.083,053 362.780,31	3	584.091,946 362.766,437	16.479
3	584.091,946 362.766,437	4	584.092,564 362.765,495	1.127
4	584.092,564 362.765,495	5	584.253,761 362.860,904	187.316
5	584.253,761 362.860,904	1	584.244,675 362.875,971	17.595

** Lungimile segmentelor sunt determinate în planul de proiecţie Stereo 70 şi sunt rotunjite la 1 milimetru.
*** Distanţa dintre puncte este formată din segmente cumulate ce sunt mai mici decât valoarea 1 milimetru.

DATE DESPRE IMOBILUL NR. 4917

Oficiul de Cadastru şi Publicitate Imobiliară PRAHOVA
Biroul de Cadastru şi Publicitate Imobiliară Ploieşti

A. Partea I. Descrierea imobilului

TEREN Extravilan

Adresa: Jud. Prahova

Nr. Crt	Nr cadastral Nr. topografic	Suprafaţa* (mp)	Observaţii / Referinţe
A1		3.700	Sector cadastral:41 Teren neimprejmuit;

B. Partea II. Proprietari şi acte

Inscrieri privitoare la dreptul de proprietate şi alte drepturi reale		Referinţe
/		
Act Administrativ nr. 809, din 14/01/1992 emis de CJSDAPT PRAHOVA;		
B1	Intabulare, drept de PROPRIETATE, dobandit prin Reconstituire, cota actuala 1/1, cota initiala 1/1	A1
	1) **CHIRITA CONSTANTIN ION**, Lipsă CNP.	

C. Partea III. SARCINI .

Inscrieri privind dezmembramintele dreptului de proprietate, drepturi reale de garanţie şi sarcini	Referinţe
NU SUNT	

Anexa Nr. 1 La Partea I

Teren

Nr cadastral	Suprafaţa (mp)*	Observaţii / Referinţe
	3.700	

* Suprafaţa este determinată in planul de proiecţie Stereo 70.

DETALII LINIARE IMOBIL

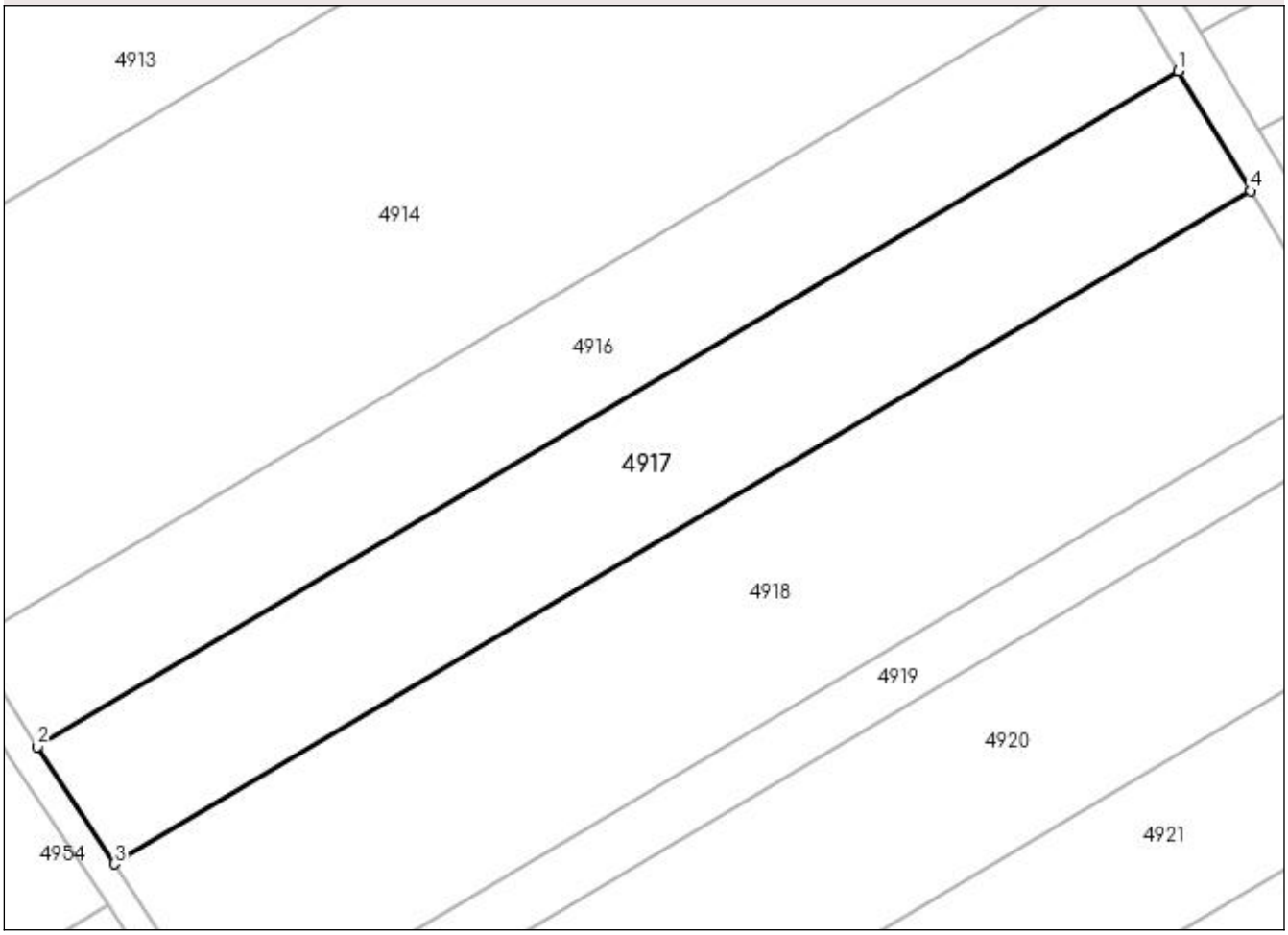

Date referitoare la teren

Crt	Categorie folosinţă	Intra vilan	Suprafaţa (mp)	Tarla	Parcelă	Nr. topo	Observaţii / Referinţe
1	arabil	NU	3.700	33	101/8	-	

Lungime Segmente
1) Valorile lungimilor segmentelor sunt obţinute din proiecţie în plan.

Punct început	X / Y	Punct sfârşit	X / Y	Lungime segment (** (m)
1	584.253,761 362.860,904	2	584.092,564 362.765,495	187.316
2	584.092,564 362.765,495	3	584.103,43 362.748,927	19.813
3	584.103,43 362.748,927	4	584.263,982 362.843,954	186.567
4	584.263,982 362.843,954	1	584.253,761 362.860,904	19.793

** Lungimile segmentelor sunt determinate în planul de proiecţie Stereo 70 şi sunt rotunjite la 1 milimetru.
*** Distanţa dintre puncte este formată din segmente cumulate ce sunt mai mici decât valoarea 1 milimetru.

DATE DESPRE IMOBILUL NR. 4918

Oficiul de Cadastru şi Publicitate Imobiliară PRAHOVA
Biroul de Cadastru şi Publicitate Imobiliară Ploieşti

A. Partea I. Descrierea imobilului

TEREN Extravilan

Adresa: Jud. Prahova

Nr. Crt	Nr cadastral Nr. topografic	Suprafaţa* (mp)	Observaţii / Referinţe
A1	21644	5.510	Sector cadastral:41 Teren neimprejmuit;

B. Partea II. Proprietari şi acte

Inscrieri privitoare la dreptul de proprietate şi alte drepturi reale		Referinţe
72056 / 12/09/2014		
Act Notarial nr. 940, din 11/09/2014 emis de NP TOMESCU ALICE CRISTINA;		
B2	Intabulare, drept de PROPRIETATEcumparare ca bun comun, dobandit prin Conventie, cota actuala 1/1, cota initiala 1/1	A1
	1) **DUMITRU FLORENTINA** 2) **DUMITRU NICOLAE**	

C. Partea III. SARCINI .

Inscrieri privind dezmembramintele dreptului de proprietate, drepturi reale de garanţie şi sarcini	Referinţe
NU SUNT	

Anexa Nr. 1 La Partea I

Teren

Nr cadastral	Suprafaţa (mp)*	Observaţii / Referinţe
21644	5.510	

* Suprafaţa este determinată in planul de proiecţie Stereo 70.

DETALII LINIARE IMOBIL

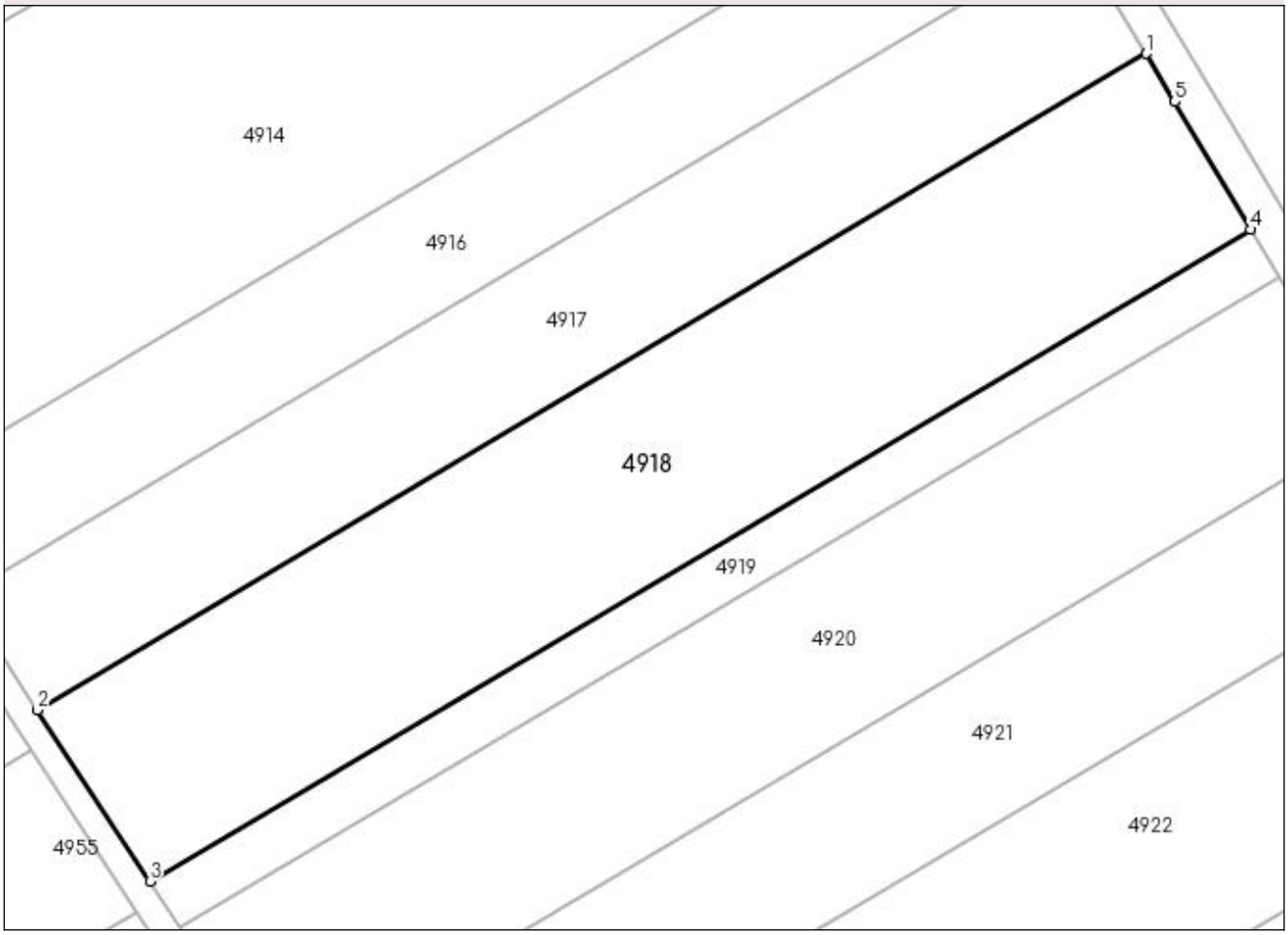

Date referitoare la teren

Crt	Categorie folosinţă	Intra vilan	Suprafaţa (mp)	Tarla	Parcelă	Nr. topo	Observaţii / Referinţe
1	arabil	NU	5.510	33	101/9	-	

Lungime Segmente
1) Valorile lungimilor segmentelor sunt obţinute din proiecţie în plan.

Punct început	X / Y	Punct sfârşit	X / Y	Lungime segment (** (m)
1	584.263,982 362.843,954	2	584.103,43 362.748,927	186.567
2	584.103,43 362.748,927	3	584.119,7 362.724,121	29.666
3	584.119,7 362.724,121	4	584.279,119 362.818,478	185.25
4	584.279,119 362.818,478	5	584.268,177 362.836,997	21.51
5	584.268,177 362.836,997	1	584.263,982 362.843,954	8.124

** Lungimile segmentelor sunt determinate în planul de proiecţie Stereo 70 şi sunt rotunjite la 1 milimetru.
*** Distanţa dintre puncte este formată din segmente cumulate ce sunt mai mici decât valoarea 1 milimetru.

DATE DESPRE IMOBILUL NR. 4919

Oficiul de Cadastru şi Publicitate Imobiliară PRAHOVA
Biroul de Cadastru şi Publicitate Imobiliară Ploieşti

A. Partea I. Descrierea imobilului

TEREN Extravilan

Adresa: Jud. Prahova

Nr. Crt	Nr cadastral Nr. topografic	Suprafaţa* (mp)	Observaţii / Referinţe
A1		1.490	Sector cadastral:41 Teren neimprejmuit;

B. Partea II. Proprietari şi acte

Inscrieri privitoare la dreptul de proprietate şi alte drepturi reale		Referinţe
/		
Act Administrativ nr. 212040, din 04/12/2015 emis de CJSDAPT PRAHOVA;		
B1	Intabulare, drept de PROPRIETATE, dobandit prin Reconstituire, cota actuala 1/1, cota initiala 1/1	A1
	1) **RADU ELENA**	

C. Partea III. SARCINI .

Inscrieri privind dezmembramintele dreptului de proprietate, drepturi reale de garanţie şi sarcini	Referinţe
NU SUNT	

Anexa Nr. 1 La Partea I

Teren

Nr cadastral	Suprafaţa (mp)*	Observaţii / Referinţe
	1.490	

* Suprafaţa este determinată in planul de proiecţie Stereo 70.

DETALII LINIARE IMOBIL

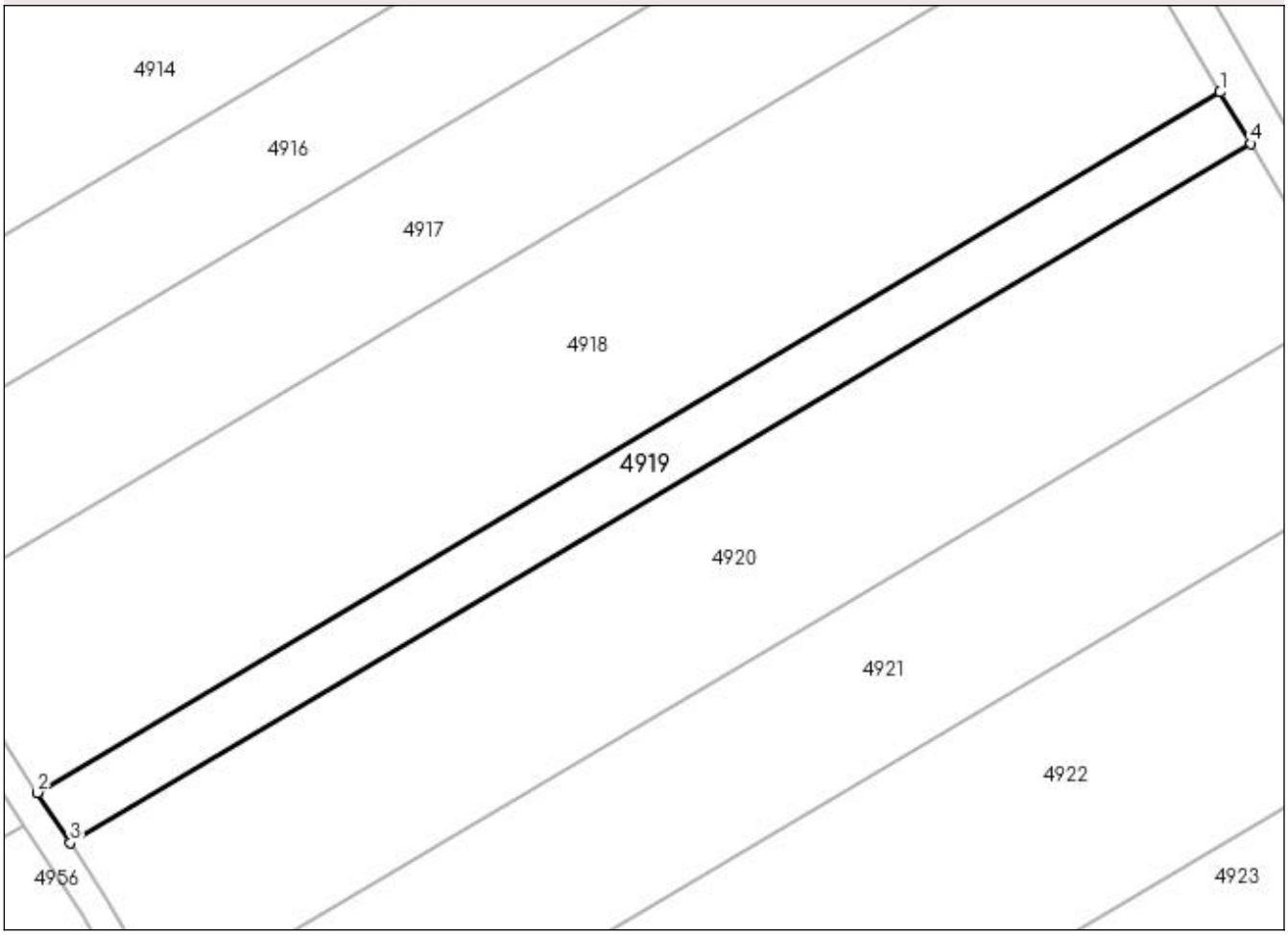

Date referitoare la teren

Crt	Categorie folosinţă	Intra vilan	Suprafaţa (mp)	Tarla	Parcelă	Nr. topo	Observaţii / Referinţe
1	arabil	NU	1.490	33	101/9/1	-	

Lungime Segmente
1) Valorile lungimilor segmentelor sunt obţinute din proiecţie în plan.

Punct început	X / Y	Punct sfârşit	X / Y	Lungime segment (** (m)
1	584.279,119 362.818,478	2	584.119,7 362.724,121	185.25
2	584.119,7 362.724,121	3	584.124,121 362.717,382	8.06
3	584.124,121 362.717,382	4	584.283,215 362.811,547	184.873
4	584.283,215 362.811,547	1	584.279,119 362.818,478	8.051

** Lungimile segmentelor sunt determinate în planul de proiecţie Stereo 70 şi sunt rotunjite la 1 milimetru.
*** Distanţa dintre puncte este formată din segmente cumulate ce sunt mai mici decât valoarea 1 milimetru.

DATE DESPRE IMOBILUL NR. 4920

Oficiul de Cadastru şi Publicitate Imobiliară PRAHOVA
Biroul de Cadastru şi Publicitate Imobiliară Ploieşti

A. Partea I. Descrierea imobilului

TEREN Extravilan

Adresa: Jud. Prahova

Nr. Crt	Nr cadastral Nr. topografic	Suprafaţa* (mp)	Observaţii / Referinţe
A1	25773	4.700	Sector cadastral:41 Teren neimprejmuit;

B. Partea II. Proprietari şi acte

Inscrieri privitoare la dreptul de proprietate şi alte drepturi reale		Referinţe
156057 / 11/11/2021		
Act Notarial nr. 3939, din 10/11/2021 emis de Ionita Aristita Adina;		
B2	Intabulare, drept de PROPRIETATEcumparare ca bun propriu, dobandit prin Conventie, cota actuala 1/1, cota initiala 1/1	A1
	1) **TURCU ANDREI LUCIAN**	
183472 / 29/12/2021		
Act Administrativ nr. 156057, din 11/11/2021 emis de OCPI PRAHOVA;		
B3	se indreapta eroarea materiala strecurata in cuprinsul prezentei carti funciare si in cuprinsul incheierii nr. 156057/2021, in sensul ca proprietar tabular asupra imobilului este numitul TURCU ANDREI - LUCIAN	A1

C. Partea III. SARCINI .

Inscrieri privind dezmembramintele dreptului de proprietate, drepturi reale de garanţie şi sarcini	Referinţe
NU SUNT	

Anexa Nr. 1 La Partea I

Teren

Nr cadastral	Suprafaţa (mp)*	Observaţii / Referinţe
25773	4.700	

* Suprafaţa este determinată in planul de proiecţie Stereo 70.

DETALII LINIARE IMOBIL

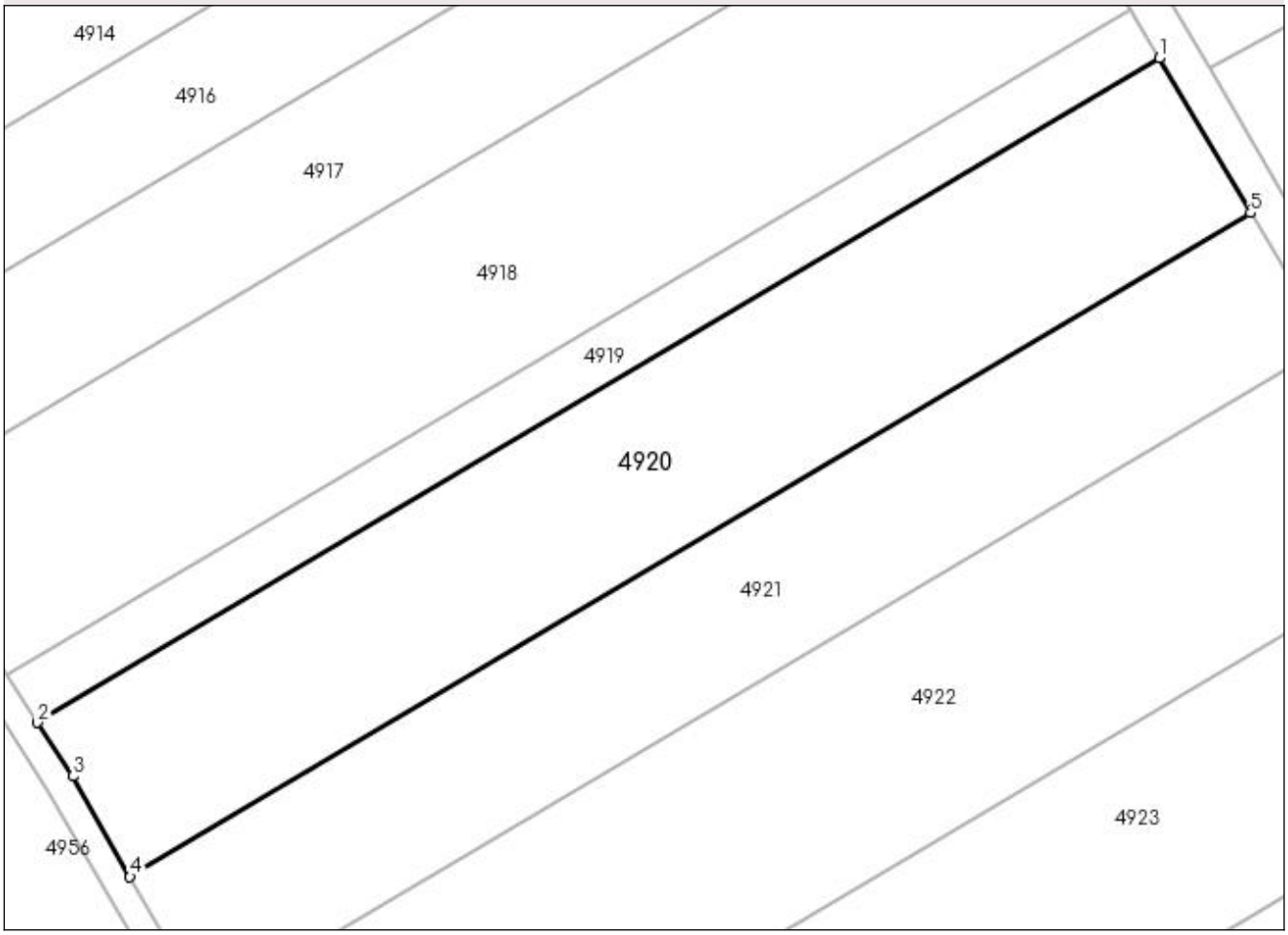

Date referitoare la teren

Crt	Categorie folosinţă	Intra vilan	Suprafaţa (mp)	Tarla	Parcelă	Nr. topo	Observaţii / Referinţe
1	arabil	NU	4.700	33	101/10	-	

Lungime Segmente
1) Valorile lungimilor segmentelor sunt obţinute din proiecţie în plan.

Punct început	X / Y	Punct sfârşit	X / Y	Lungime segment (** (m)
1	584.283,215 362.811,547	2	584.124,121 362.717,382	184.873
2	584.124,121 362.717,382	3	584.129,101 362.709,788	9.081
3	584.129,101 362.709,788	4	584.137,229 362.695,555	16.39
4	584.137,229 362.695,555	5	584.296,167 362.789,627	184.691
5	584.296,167 362.789,627	1	584.283,215 362.811,547	25.461

** Lungimile segmentelor sunt determinate în planul de proiecţie Stereo 70 şi sunt rotunjite la 1 milimetru.
*** Distanţa dintre puncte este formată din segmente cumulate ce sunt mai mici decât valoarea 1 milimetru.

DATE DESPRE IMOBILUL NR. 4921

Oficiul de Cadastru şi Publicitate Imobiliară PRAHOVA
Biroul de Cadastru şi Publicitate Imobiliară Ploiești

A. Partea I. Descrierea imobilului

TEREN Extravilan

Adresa: Jud. Prahova

Nr. Crt	Nr cadastral Nr. topografic	Suprafaţa* (mp)	Observaţii / Referinţe
A1		4.000	Sector cadastral:41 Teren neimprejmuit;

B. Partea II. Proprietari şi acte

Inscrieri privitoare la dreptul de proprietate şi alte drepturi reale		Referinţe
/		
Act Administrativ nr. 821, din 15/01/1992 emis de CJSDAPT PRAHOVA;		
B1	Intabulare, drept de PROPRIETATE, dobandit prin Reconstituire, cota actuala 1/1, cota initiala 1/1	A1
	1) **COMAN GHEORGHE ION**, Lipsă CNP.	

C. Partea III. SARCINI .

Inscrieri privind dezmembramintele dreptului de proprietate, drepturi reale de garanţie şi sarcini	Referinţe
NU SUNT	

Anexa Nr. 1 La Partea I

Teren

Nr cadastral	Suprafaţa (mp)*	Observaţii / Referinţe
	4.000	

* Suprafaţa este determinată in planul de proiecţie Stereo 70.

DETALII LINIARE IMOBIL

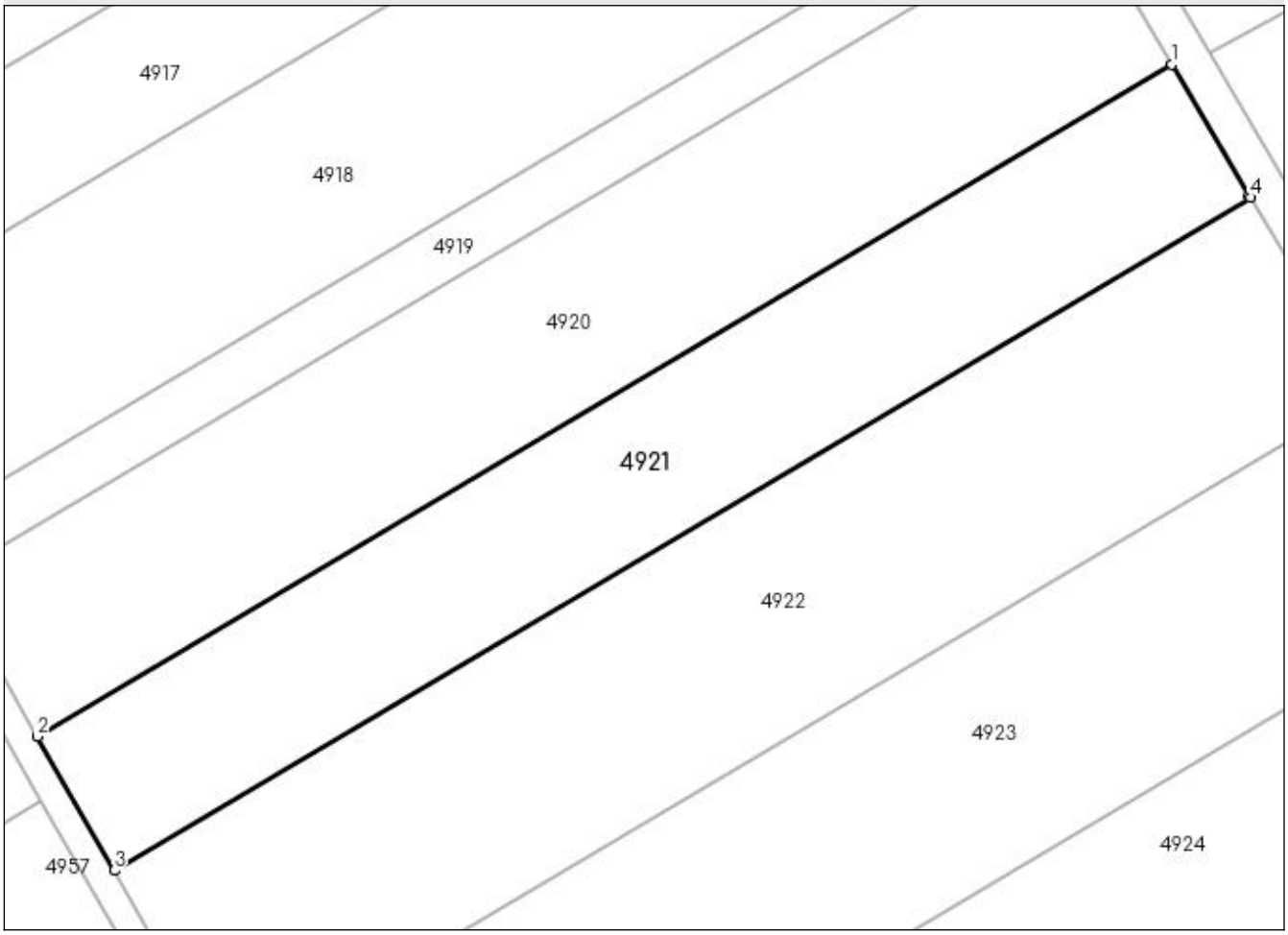

Date referitoare la teren

Crt	Categorie folosinţă	Intra vilan	Suprafaţa (mp)	Tarla	Parcelă	Nr. topo	Observaţii / Referinţe
1	arabil	NU	4.000	33	101/11	-	

Lungime Segmente
1) Valorile lungimilor segmentelor sunt obţinute din proiecţie în plan.

Punct început	X / Y	Punct sfârşit	X / Y	Lungime segment (** (m)
1	584.296,167 362.789,627	2	584.137,229 362.695,555	184.691
2	584.137,229 362.695,555	3	584.147,96 362.676,761	21.642
3	584.147,96 362.676,761	4	584.307,176 362.770,998	185.014
4	584.307,176 362.770,998	5	584.307,011 362.771,275	0.322
5	584.307,011 362.771,275	1	584.296,167 362.789,627	21.316

** Lungimile segmentelor sunt determinate în planul de proiecţie Stereo 70 şi sunt rotunjite la 1 milimetru.
*** Distanţa dintre puncte este formată din segmente cumulate ce sunt mai mici decât valoarea 1 milimetru.

DATE DESPRE IMOBILUL NR. 4922

Oficiul de Cadastru şi Publicitate Imobiliară PRAHOVA
Biroul de Cadastru şi Publicitate Imobiliară Ploieşti

A. Partea I. Descrierea imobilului

Nr. CF vechi:401(e:401)
Nr. cadastral vechi:569

TEREN Extravilan

Adresa: Jud. Prahova

Nr. Crt	Nr cadastral Nr. topografic	Suprafaţa* (mp)	Observaţii / Referinţe
A1	20004	5.950	Sector cadastral:41 Teren neimprejmuit;

B. Partea II. Proprietari şi acte

Inscrieri privitoare la dreptul de proprietate şi alte drepturi reale		Referinţe
24222 / 22/08/2006		
Act Notarial nr. 1908, din 18/08/2006 emis de BNP LUPU MARIA LUIZA;		
B1	Intabulare, drept de PROPRIETATEpartaj, dobandit prin Conventie, cota actuala 1/1, cota initiala 1/1	A1
	1) **CALIN MARIAN**, Lipsă CNP.	

C. Partea III. SARCINI .

Inscrieri privind dezmembramintele dreptului de proprietate, drepturi reale de garanţie şi sarcini	Referinţe
NU SUNT	

Anexa Nr. 1 La Partea I

Teren

Nr cadastral	Suprafaţa (mp)*	Observaţii / Referinţe
20004	5.950	

* Suprafaţa este determinată in planul de proiecţie Stereo 70.

DETALII LINIARE IMOBIL

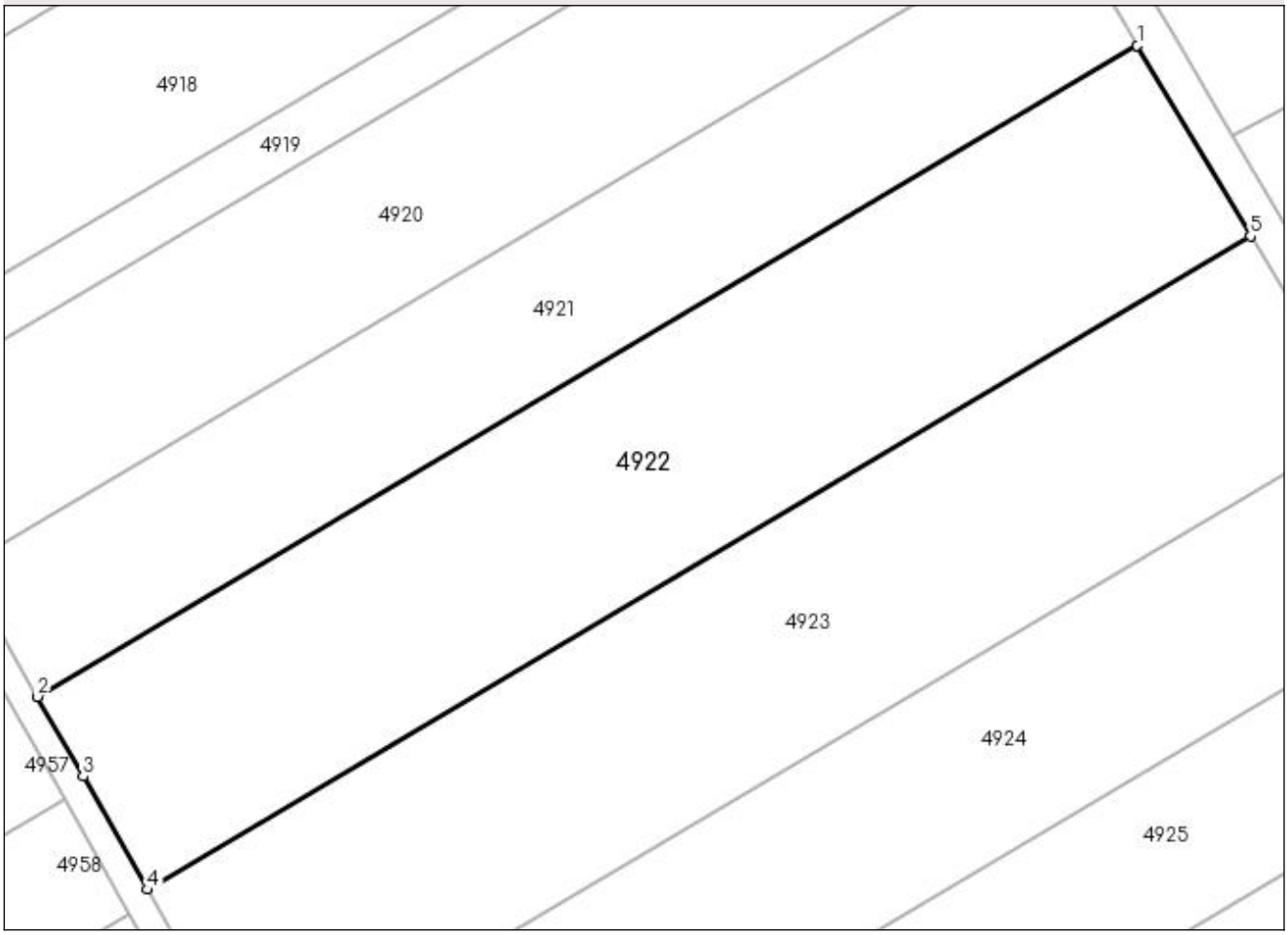

Date referitoare la teren

Crt	Categorie folosinţă	Intra vilan	Suprafaţa (mp)	Tarla	Parcelă	Nr. topo	Observaţii / Referinţe
1	arabil	NU	5.950	33	A 101/12	-	

Lungime Segmente
1) Valorile lungimilor segmentelor sunt obţinute din proiecţie în plan.

Punct început	X / Y	Punct sfârşit	X / Y	Lungime segment (** (m)
1	584.307,176 362.770,998	2	584.147,96 362.676,761	185.014
2	584.147,96 362.676,761	3	584.154,535 362.665,246	13.26
3	584.154,535 362.665,246	4	584.163,838 362.648,847	18.854
4	584.163,838 362.648,847	5	584.323,575 362.743,392	185.62
5	584.323,575 362.743,392	1	584.307,176 362.770,998	32.109

** Lungimile segmentelor sunt determinate în planul de proiecţie Stereo 70 şi sunt rotunjite la 1 milimetru.
*** Distanţa dintre puncte este formată din segmente cumulate ce sunt mai mici decât valoarea 1 milimetru.

DATE DESPRE IMOBILUL NR. 4923

Oficiul de Cadastru şi Publicitate Imobiliară PRAHOVA
Biroul de Cadastru şi Publicitate Imobiliară Ploieşti

A. Partea I. Descrierea imobilului

Nr. CF vechi:403(e:403)
Nr. cadastral vechi:570

TEREN Extravilan

Adresa: Jud. Prahova

Nr. Crt	Nr cadastral Nr. topografic	Suprafaţa* (mp)	Observaţii / Referinţe
A1	21622	5.950	Sector cadastral:41 Teren neimprejmuit;

B. Partea II. Proprietari şi acte

Inscrieri privitoare la dreptul de proprietate şi alte drepturi reale		Referinţe
24227 / 22/08/2006		
Act Notarial nr. 1908, din 18/08/2006 emis de BNP LUPU MARIA LUIZA;		
B1	Intabulare, drept de PROPRIETATEpartaj, dobandit prin Conventie, cota actuala 1/1, cota initiala 1/1	A1
	1) **CODESCU ELENA LUMINITA**, Lipsă CNP.	

C. Partea III. SARCINI .

Inscrieri privind dezmembramintele dreptului de proprietate, drepturi reale de garanţie şi sarcini	Referinţe
NU SUNT	

Anexa Nr. 1 La Partea I

Teren

Nr cadastral	Suprafaţa (mp)*	Observaţii / Referinţe
21622	5.950	

* Suprafaţa este determinată in planul de proiecţie Stereo 70.

DETALII LINIARE IMOBIL

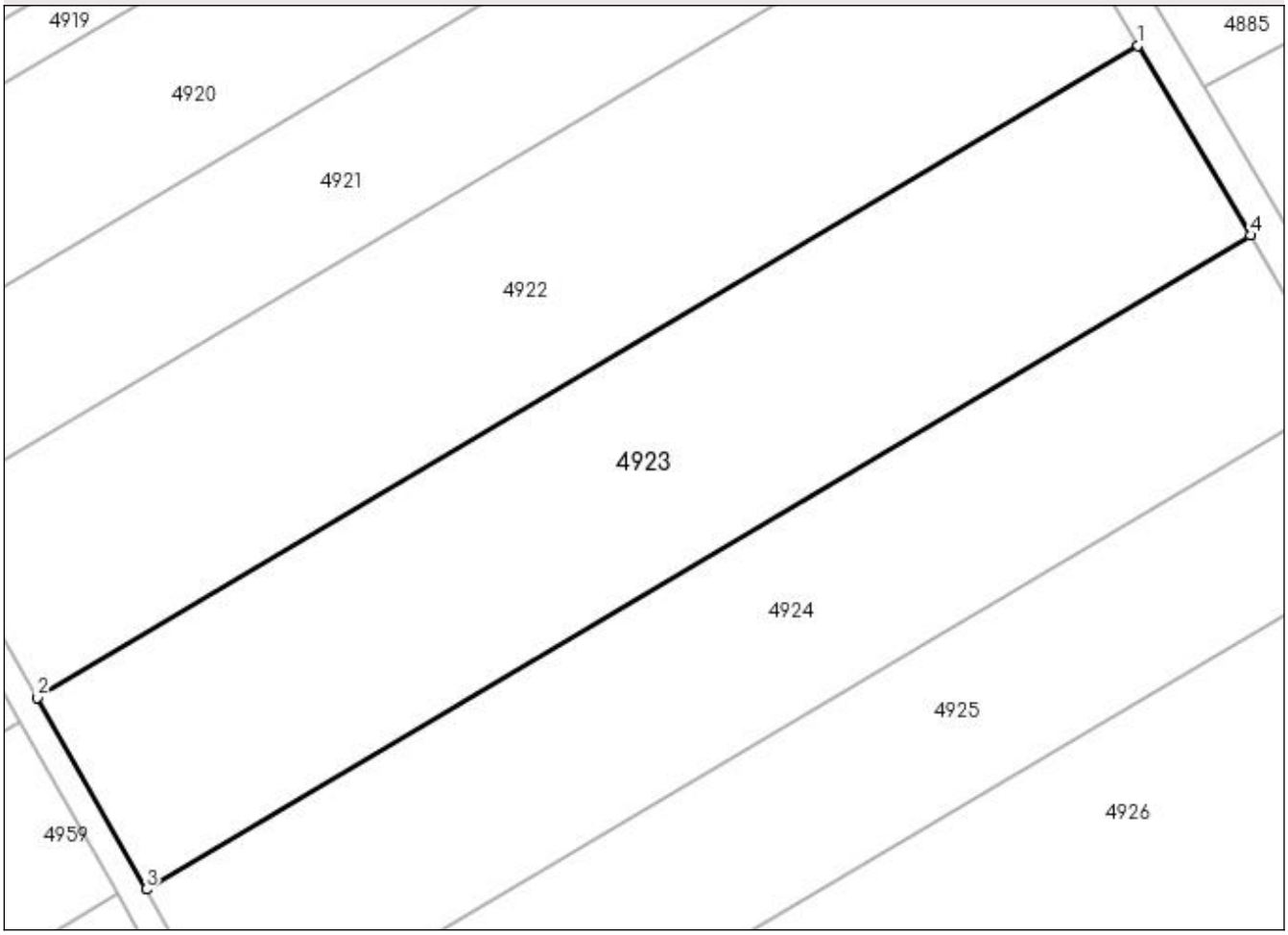

Date referitoare la teren

Crt	Categorie folosinţă	Intra vilan	Suprafaţa (mp)	Tarla	Parcelă	Nr. topo	Observaţii / Referinţe
1	arabil	NU	5.950	33	A101/12	-	

Lungime Segmente
1) Valorile lungimilor segmentelor sunt obţinute din proiecţie în plan.

Punct început	X / Y	Punct sfârşit	X / Y	Lungime segment (** (m)
1	584.323,575 362.743,392	2	584.163,838 362.648,847	185.62
2	584.163,838 362.648,847	3	584.179,628 362.621,009	32.004
3	584.179,628 362.621,009	4	584.339,918 362.715,881	186.262
4	584.339,918 362.715,881	1	584.323,575 362.743,392	31.999

** Lungimile segmentelor sunt determinate în planul de proiecţie Stereo 70 şi sunt rotunjite la 1 milimetru.
*** Distanţa dintre puncte este formată din segmente cumulate ce sunt mai mici decât valoarea 1 milimetru.

DATE DESPRE IMOBILUL NR. 4924

Oficiul de Cadastru şi Publicitate Imobiliară PRAHOVA
Biroul de Cadastru şi Publicitate Imobiliară Ploiești

A. Partea I. Descrierea imobilului

TEREN Extravilan

Adresa: Jud. Prahova

Nr. Crt	Nr cadastral Nr. topografic	Suprafaţa* (mp)	Observaţii / Referinţe
A1	21487	5.000	Sector cadastral:41 Teren neimprejmuit;

B. Partea II. Proprietari şi acte

Inscrieri privitoare la dreptul de proprietate şi alte drepturi reale		Referinţe
3356 / 20/01/2014		
Act Notarial nr. 38, din 17/01/2014 emis de NP CURSARU NICOLAE RADU;		
B2	Intabulare, drept de PROPRIETATEcumparare ca bun propriu, dobandit prin Conventie, cota actuala 1/1, cota initiala 1/1	A1
	1) **TURCU ANDREI LUCIAN**	

C. Partea III. SARCINI .

Inscrieri privind dezmembramintele dreptului de proprietate, drepturi reale de garanţie şi sarcini	Referinţe
NU SUNT	

Anexa Nr. 1 La Partea I

Teren

Nr cadastral	Suprafaţa (mp)*	Observaţii / Referinţe
21487	5.000	

* Suprafaţa este determinată in planul de proiecţie Stereo 70.

DETALII LINIARE IMOBIL

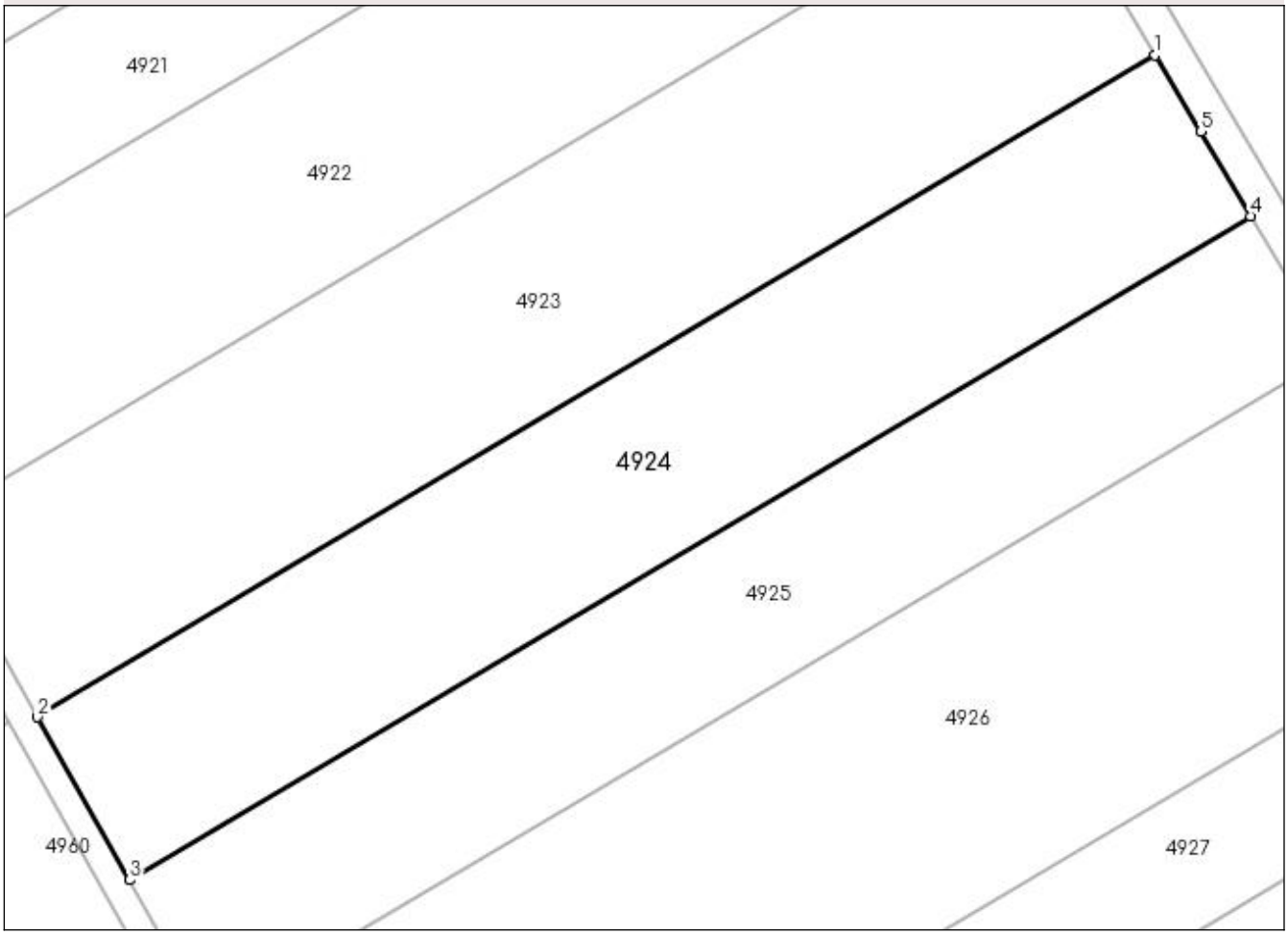

Date referitoare la teren

Crt	Categorie folosinţă	Intra vilan	Suprafaţa (mp)	Tarla	Parcelă	Nr. topo	Observaţii / Referinţe
1	arabil	NU	5.000	33	101/13	-	

Lungime Segmente
1) Valorile lungimilor segmentelor sunt obţinute din proiecţie în plan.

Punct început	X / Y	Punct sfârşit	X / Y	Lungime segment (** (m)
1	584.339,918 362.715,881	2	584.179,628 362.621,009	186.262
2	584.179,628 362.621,009	3	584.192,857 362.597,689	26.811
3	584.192,857 362.597,689	4	584.353,588 362.692,822	186.775
4	584.353,588 362.692,822	5	584.346,431 362.704,918	14.055
5	584.346,431 362.704,918	1	584.339,918 362.715,881	12.752

** Lungimile segmentelor sunt determinate în planul de proiecţie Stereo 70 şi sunt rotunjite la 1 milimetru.
*** Distanţa dintre puncte este formată din segmente cumulate ce sunt mai mici decât valoarea 1 milimetru.

DATE DESPRE IMOBILUL NR. 4925

Oficiul de Cadastru şi Publicitate Imobiliară PRAHOVA
Biroul de Cadastru şi Publicitate Imobiliară Ploieşti

A. Partea I. Descrierea imobilului

Nr. CF vechi:1427
Nr. cadastral vechi:10298

TEREN Extravilan

Adresa: Jud. Prahova

Nr. Crt	Nr cadastral Nr. topografic	Suprafaţa* (mp)	Observaţii / Referinţe
A1	20404	4.300	Sector cadastral:41 Teren neimprejmuit;

B. Partea II. Proprietari şi acte

Inscrieri privitoare la dreptul de proprietate şi alte drepturi reale		Referinţe
20619 / 26/03/2013		
Act Notarial nr. 1439/25.03.2013, din 25/03/2013 emis de NP DAESCU ANDREI RADU (ACT NOTARIAL NR. 27/20.05.2013 EMIS DE NP DAESCU ANDREI RADU);		
B3	Intabulare, drept de PROPRIETATEcumparare, dobandit prin Conventie, cota actuala 1/1, cota initiala 1/1	A1
	1) **NASSER SAMI**, (casatorit cu SEHER NADIA DESHER SEHER-cetatean irakian)	

C. Partea III. SARCINI .

Inscrieri privind dezmembramintele dreptului de proprietate, drepturi reale de garanţie şi sarcini	Referinţe
NU SUNT	

Anexa Nr. 1 La Partea I

Teren

Nr cadastral	Suprafaţa (mp)*	Observaţii / Referinţe
20404	4.300	

* Suprafaţa este determinată in planul de proiecţie Stereo 70.

DETALII LINIARE IMOBIL

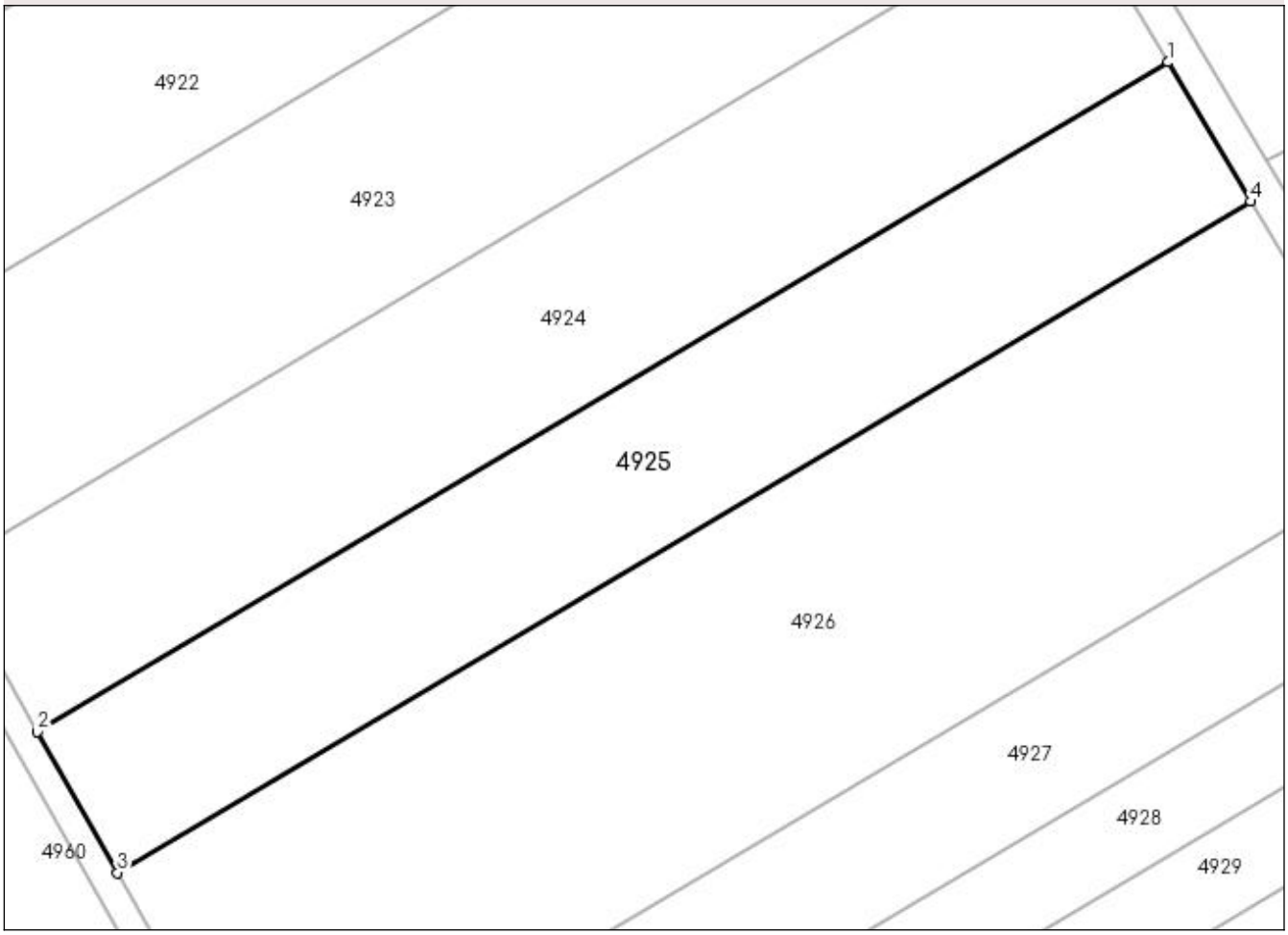

Date referitoare la teren

Crt	Categorie folosinţă	Intra vilan	Suprafaţa (mp)	Tarla	Parcelă	Nr. topo	Observaţii / Referinţe
1	arabil	NU	4.300	33	A 101/14	-	

Lungime Segmente
1) Valorile lungimilor segmentelor sunt obţinute din proiecţie în plan.

Punct început	X / Y	Punct sfârşit	X / Y	Lungime segment (** (m)
1	584.353,588 362.692,822	2	584.192,857 362.597,689	186.775
2	584.192,857 362.597,689	3	584.204,205 362.577,683	23.0
3	584.204,205 362.577,683	4	584.365,299 362.673,031	187.196
4	584.365,299 362.673,031	1	584.353,588 362.692,822	22.996

** Lungimile segmentelor sunt determinate în planul de proiecţie Stereo 70 şi sunt rotunjite la 1 milimetru.
*** Distanţa dintre puncte este formată din segmente cumulate ce sunt mai mici decât valoarea 1 milimetru.

DATE DESPRE IMOBILUL NR. 4926

Oficiul de Cadastru şi Publicitate Imobiliară PRAHOVA
Biroul de Cadastru şi Publicitate Imobiliară Ploieşti

A. Partea I. Descrierea imobilului

TEREN Extravilan

Adresa: Jud. Prahova

Nr. Crt	Nr cadastral Nr. topografic	Suprafaţa* (mp)	Observaţii / Referinţe
A1		8.000	Sector cadastral:41 Teren neimprejmuit;

B. Partea II. Proprietari şi acte

Inscrieri privitoare la dreptul de proprietate şi alte drepturi reale		Referinţe
/		
Act Administrativ nr. 812, din 14/01/1992 emis de CJSDAPT PRAHOVA;		
B1	Intabulare, drept de PROPRIETATE, dobandit prin Reconstituire, cota actuala 1/1, cota initiala 1/1	A1
	1) **DINU DUMITRU ELENA**, Lipsă CNP.	

C. Partea III. SARCINI .

Inscrieri privind dezmembramintele dreptului de proprietate, drepturi reale de garanţie şi sarcini	Referinţe
NU SUNT	

Anexa Nr. 1 La Partea I

Teren

Nr cadastral	Suprafaţa (mp)*	Observaţii / Referinţe
	8.000	

* Suprafaţa este determinată in planul de proiecţie Stereo 70.

DETALII LINIARE IMOBIL

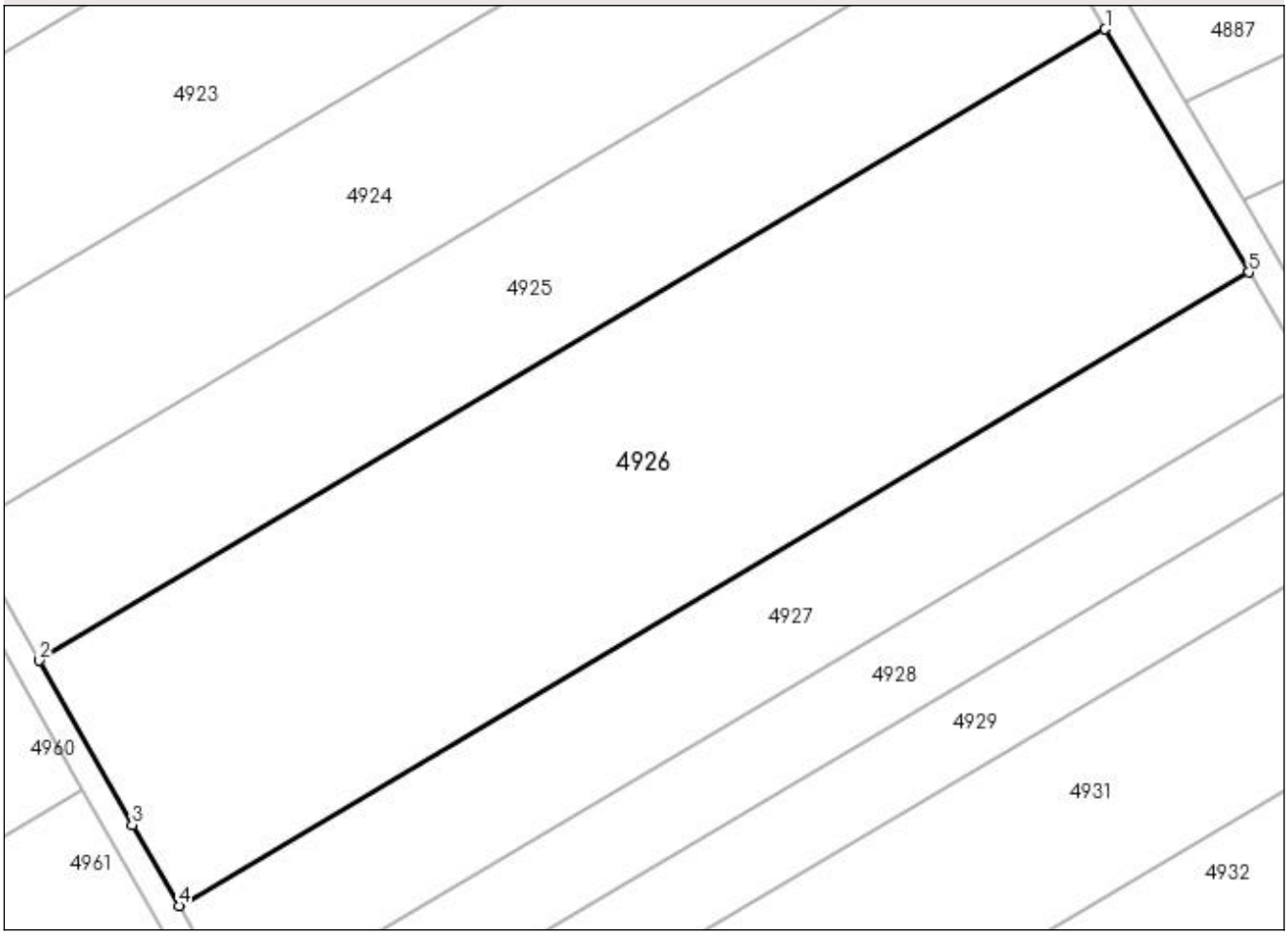

Date referitoare la teren

Crt	Categorie folosinţă	Intra vilan	Suprafaţa (mp)	Tarla	Parcelă	Nr. topo	Observaţii / Referinţe
1	arabil	NU	8.000	33	101/15	-	

Lungime Segmente
1) Valorile lungimilor segmentelor sunt obţinute din proiecţie în plan.

Punct început	X / Y	Punct sfârşit	X / Y	Lungime segment (** (m)
1	584.365,299 362.673,031	2	584.204,205 362.577,683	187.196
2	584.204,205 362.577,683	3	584.218,282 362.552,865	28.532
3	584.218,282 362.552,865	4	584.225,357 362.540,64	14.125
4	584.225,357 362.540,64	5	584.387,018 362.636,324	187.856
5	584.387,018 362.636,324	1	584.365,299 362.673,031	42.651

** Lungimile segmentelor sunt determinate în planul de proiecţie Stereo 70 şi sunt rotunjite la 1 milimetru.
*** Distanţa dintre puncte este formată din segmente cumulate ce sunt mai mici decât valoarea 1 milimetru.

DATE DESPRE IMOBILUL NR. 4927

Oficiul de Cadastru şi Publicitate Imobiliară PRAHOVA
Biroul de Cadastru şi Publicitate Imobiliară Ploieşti

A. Partea I. Descrierea imobilului

TEREN Extravilan

Adresa: Jud. Prahova

Nr. Crt	Nr cadastral Nr. topografic	Suprafaţa* (mp)	Observaţii / Referinţe
A1		3.500	Sector cadastral:41 Teren neimprejmuit;

B. Partea II. Proprietari şi acte

Inscrieri privitoare la dreptul de proprietate şi alte drepturi reale		Referinţe
/		
Act Administrativ nr. 822, din 15/01/1992 emis de CJSDAPT PRAHOVA;		
B1	Intabulare, drept de PROPRIETATE, dobandit prin Reconstituire, cota actuala 1/1, cota initiala 1/1	A1
	1) **GAMAN MARIN ION**, Lipsă CNP.	

C. Partea III. SARCINI .

Inscrieri privind dezmembramintele dreptului de proprietate, drepturi reale de garanţie şi sarcini	Referinţe
NU SUNT	

Anexa Nr. 1 La Partea I

Teren

Nr cadastral	Suprafaţa (mp)*	Observaţii / Referinţe
	3.500	

* Suprafaţa este determinată in planul de proiecţie Stereo 70.

DETALII LINIARE IMOBIL



Date referitoare la teren

Crt	Categorie folosinţă	Intra vilan	Suprafaţa (mp)	Tarla	Parcelă	Nr. topo	Observaţii / Referinţe
1	arabil	NU	3.500	33	101/16	-	

Lungime Segmente
1) Valorile lungimilor segmentelor sunt obţinute din proiecţie în plan.

Punct început	X / Y	Punct sfârşit	X / Y	Lungime segment (** (m)
1	584.387,018 362.636,324	2	584.225,357 362.540,64	187.856
2	584.225,357 362.540,64	3	584.234,684 362.524,521	18.623
3	584.234,684 362.524,521	4	584.396,501 362.620,297	188.037
4	584.396,501 362.620,297	1	584.387,018 362.636,324	18.622

** Lungimile segmentelor sunt determinate în planul de proiecţie Stereo 70 şi sunt rotunjite la 1 milimetru.
*** Distanţa dintre puncte este formată din segmente cumulate ce sunt mai mici decât valoarea 1 milimetru.

DATE DESPRE IMOBILUL NR. 4928

Oficiul de Cadastru şi Publicitate Imobiliară PRAHOVA
Biroul de Cadastru şi Publicitate Imobiliară Ploieşti

A. Partea I. Descrierea imobilului

TEREN Extravilan

Adresa: Jud. Prahova

Nr. Crt	Nr cadastral Nr. topografic	Suprafaţa* (mp)	Observaţii / Referinţe
A1	26300	2.400	Sector cadastral:41 Teren neimprejmuit;

B. Partea II. Proprietari şi acte

Inscrieri privitoare la dreptul de proprietate şi alte drepturi reale		Referinţe
31374 / 08/03/2023		
Act Administrativ nr. 823, din 16/01/1992 emis de COMISIA JUDETEANA PRAHOVA;		
B1	Intabulare, drept de PROPRIETATE, dobandit prin Reconstituire, cota actuala 1/1, cota initiala 1/1	A1
	1) **GRIGORE VIORICA**	

C. Partea III. SARCINI .

Inscrieri privind dezmembramintele dreptului de proprietate, drepturi reale de garanţie şi sarcini	Referinţe
NU SUNT	

Anexa Nr. 1 La Partea I

Teren

Nr cadastral	Suprafaţa (mp)*	Observaţii / Referinţe
26300	2.400	

* Suprafaţa este determinată in planul de proiecţie Stereo 70.

DETALII LINIARE IMOBIL

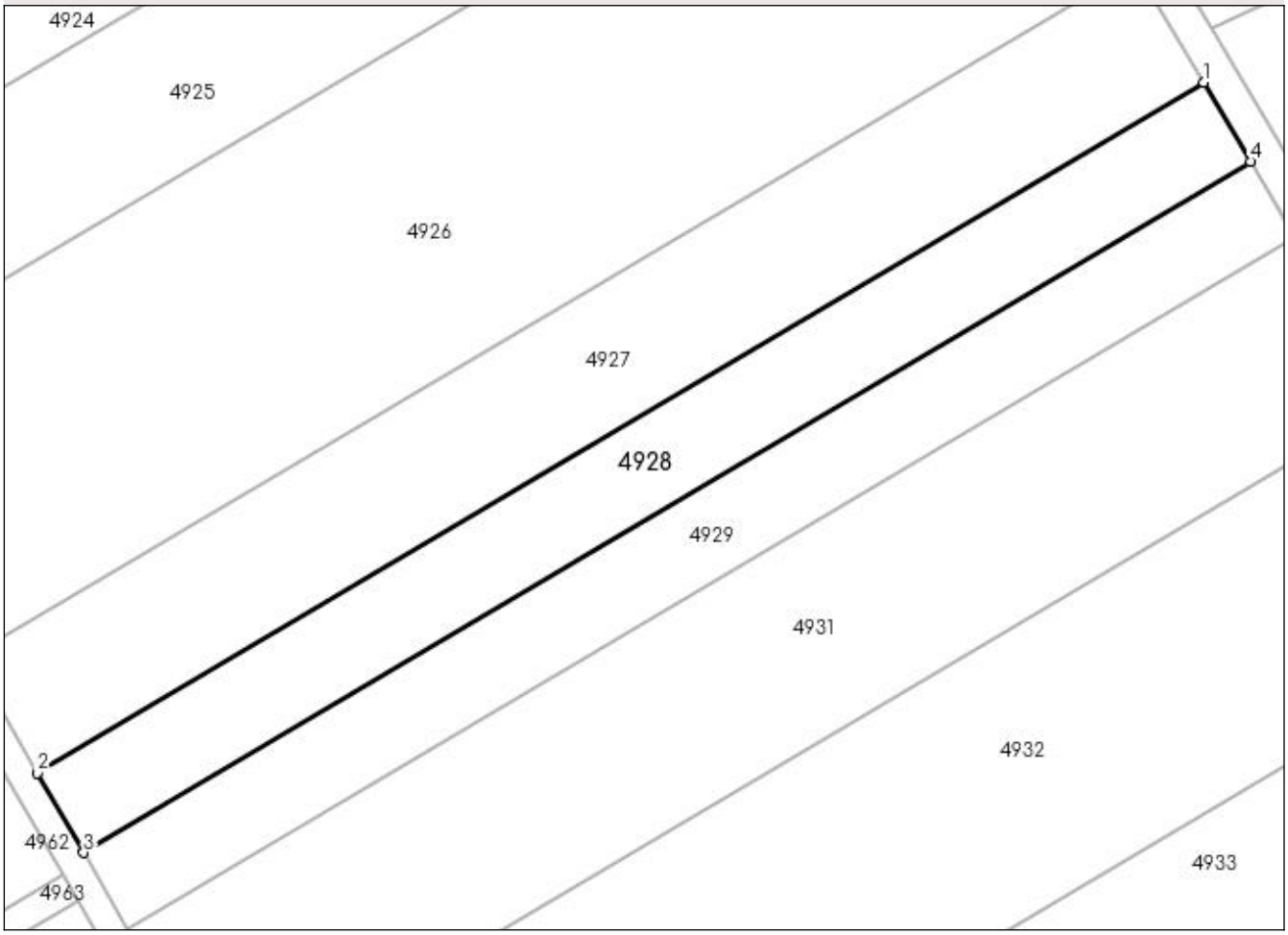

Date referitoare la teren

Crt	Categorie folosinţă	Intra vilan	Suprafaţa (mp)	Tarla	Parcelă	Nr. topo	Observaţii / Referinţe
1	arabil	NU	2.400	33	101/17	-	Imobil inregistrat in planul cadastral fara localizare certa datorita lipsei planului parcelar.

Lungime Segmente

1) Valorile lungimilor segmentelor sunt obţinute din proiecţie în plan.

Punct început	X / Y	Punct sfârşit	X / Y	Lungime segment (** (m)
1	584.396,501 362.620,297	2	584.234,684 362.524,521	188.037
2	584.234,684 362.524,521	3	584.241,075 362.513,477	12.76
3	584.241,075 362.513,477	4	584.402,999 362.609,316	188.161
4	584.402,999 362.609,316	1	584.396,501 362.620,297	12.76

** Lungimile segmentelor sunt determinate în planul de proiecţie Stereo 70 şi sunt rotunjite la 1 milimetru.
*** Distanţa dintre puncte este formată din segmente cumulate ce sunt mai mici decât valoarea 1 milimetru.

DATE DESPRE IMOBILUL NR. 4929

Oficiul de Cadastru şi Publicitate Imobiliară PRAHOVA
Biroul de Cadastru şi Publicitate Imobiliară Ploieşti

A. Partea I. Descrierea imobilului

TEREN Extravilan

Adresa: Jud. Prahova

Nr. Crt	Nr cadastral Nr. topografic	Suprafaţa* (mp)	Observaţii / Referinţe
A1		2.300	Sector cadastral:41 Teren neimprejmuit;

B. Partea II. Proprietari şi acte

Inscrieri privitoare la dreptul de proprietate şi alte drepturi reale		Referinţe
/		
Act Administrativ nr. 824, din 16/01/1992 emis de CJSDAPT PRAHOVA;		
B1	Intabulare, drept de PROPRIETATE, dobandit prin Reconstituire, cota actuala 1/1, cota initiala 1/1	A1
	1) **HEREA GHEORGHE GHEORGHE**, Lipsă CNP.	

C. Partea III. SARCINI .

Inscrieri privind dezmembramintele dreptului de proprietate, drepturi reale de garanţie şi sarcini	Referinţe
NU SUNT	

Anexa Nr. 1 La Partea I

Teren

Nr cadastral	Suprafaţa (mp)*	Observaţii / Referinţe
	2.300	

* Suprafaţa este determinată in planul de proiecţie Stereo 70.

DETALII LINIARE IMOBIL

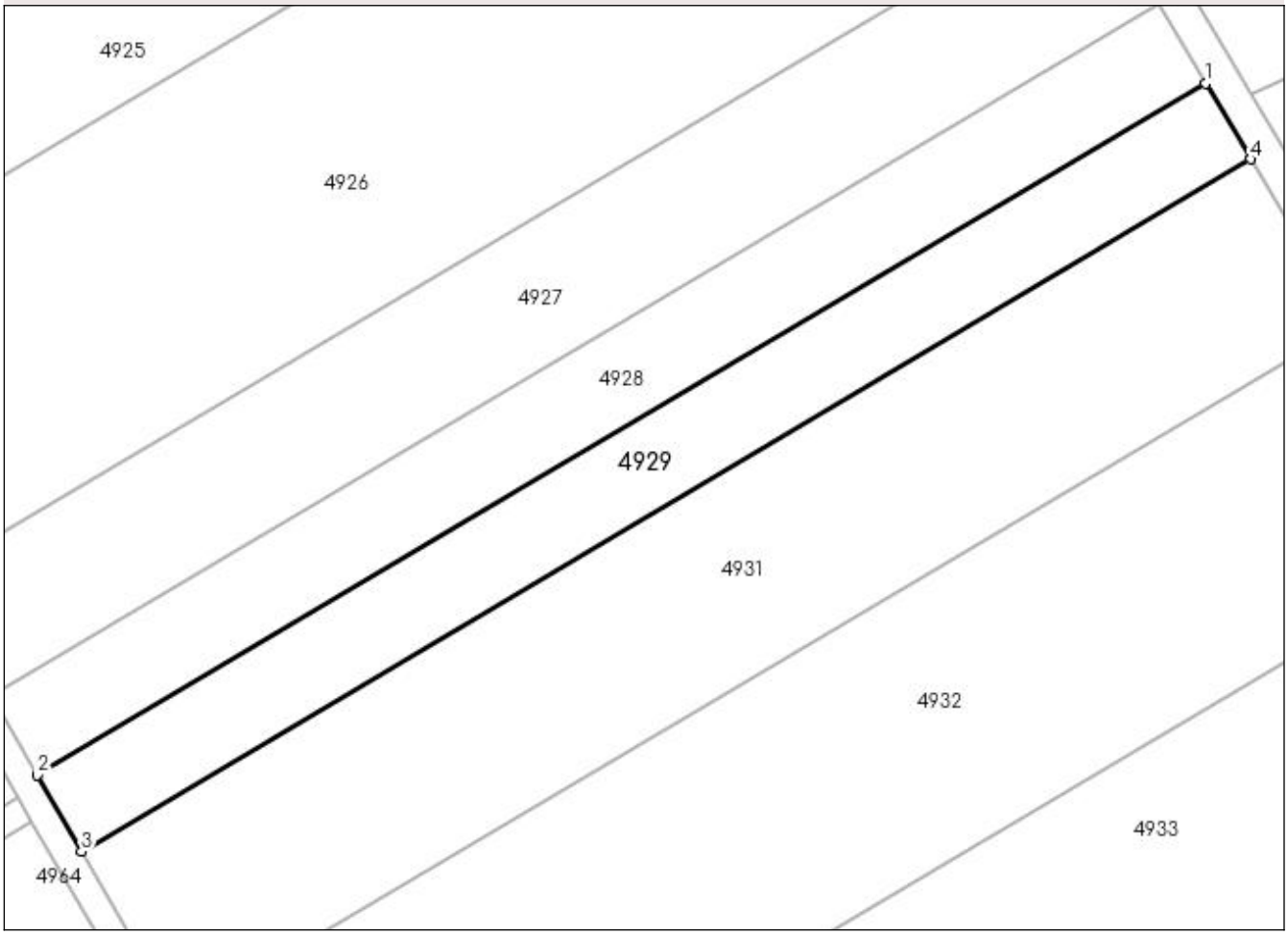

Date referitoare la teren

Crt	Categorie folosinţă	Intra vilan	Suprafaţa (mp)	Tarla	Parcelă	Nr. topo	Observaţii / Referinţe
1	arabil	NU	2.300	33	101/18	-	

Lungime Segmente
1) Valorile lungimilor segmentelor sunt obţinute din proiecţie în plan.

Punct început	X / Y	Punct sfârşit	X / Y	Lungime segment (** (m)
1	584.402,999 362.609,316	2	584.241,075 362.513,477	188.161
2	584.241,075 362.513,477	3	584.247,195 362.502,899	12.221
3	584.247,195 362.502,899	4	584.409,221 362.598,799	188.28
4	584.409,221 362.598,799	1	584.402,999 362.609,316	12.22

** Lungimile segmentelor sunt determinate în planul de proiecţie Stereo 70 şi sunt rotunjite la 1 milimetru.
*** Distanţa dintre puncte este formată din segmente cumulate ce sunt mai mici decât valoarea 1 milimetru.

DATE DESPRE IMOBILUL NR. 4930

Oficiul de Cadastru şi Publicitate Imobiliară PRAHOVA
Biroul de Cadastru şi Publicitate Imobiliară Ploieşti

A. Partea I. Descrierea imobilului

TEREN Extravilan

Adresa: Jud. Prahova

Nr. Crt	Nr cadastral Nr. topografic	Suprafaţa* (mp)	Observaţii / Referinţe
A1		2.795	Sector cadastral:41 Teren neimprejmuit;

B. Partea II. Proprietari şi acte

Inscrieri privitoare la dreptul de proprietate şi alte drepturi reale		Referinţe
/		
Act Administrativ nr. 2341, din 06/03/2023 emis de PRIMĂRIA COMUNEI POIENARII BURCHII;		
B1	Inscrierea provizorie, drept de PROPRIETATE, dobandit prin Lege, cota actuala 1/1, cota initiala 1/1	A1
	1) **COMUNA POIENARII BURCHII**, CIF:2843647	

C. Partea III. SARCINI .

Inscrieri privind dezmembramintele dreptului de proprietate, drepturi reale de garanţie şi sarcini	Referinţe
NU SUNT	

Anexa Nr. 1 La Partea I

Teren

Nr cadastral	Suprafaţa (mp)*	Observaţii / Referinţe
	2.795	

* Suprafaţa este determinată in planul de proiecţie Stereo 70.

DETALII LINIARE IMOBIL

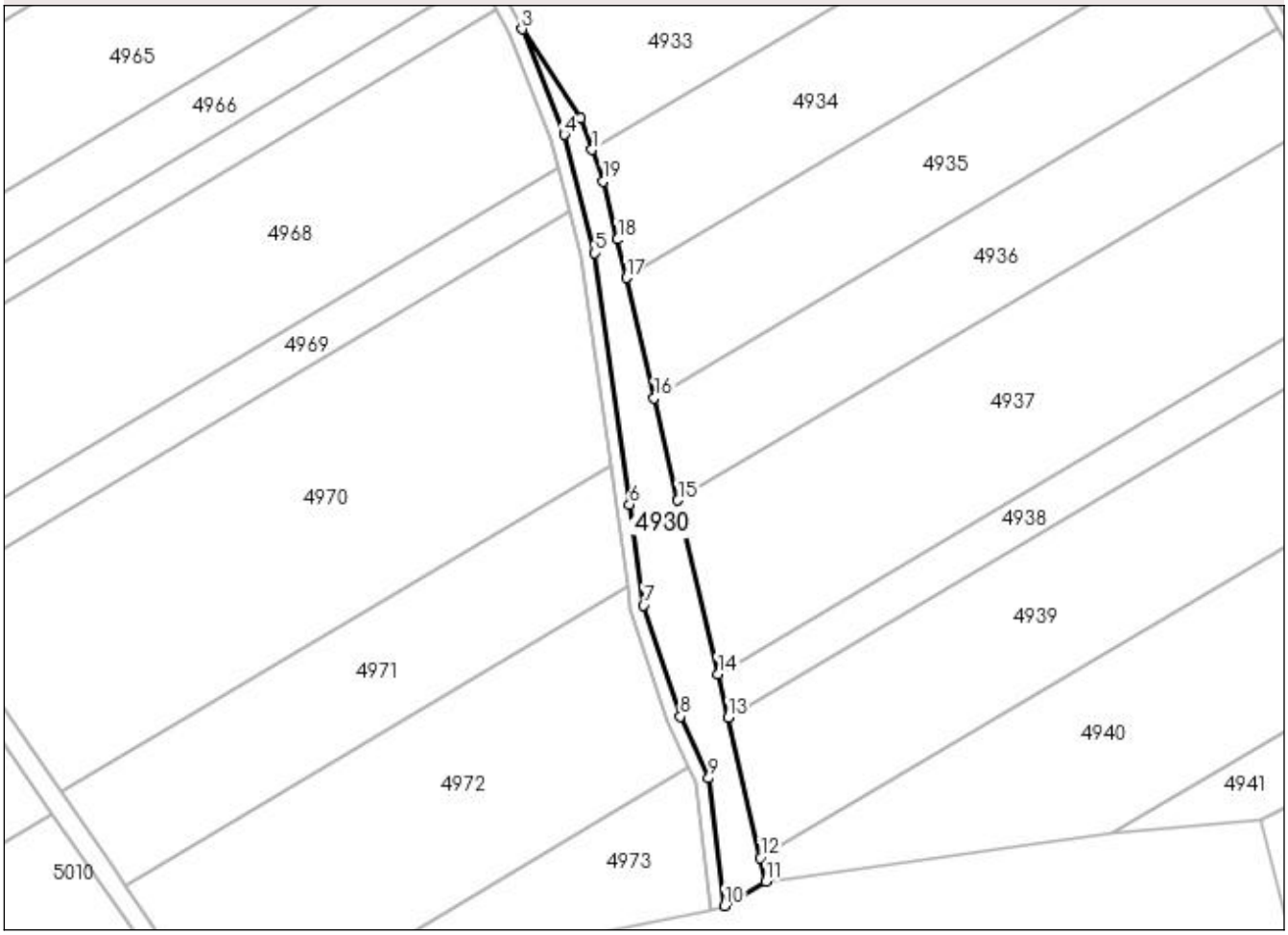

Date referitoare la teren

Crt	Categorie folosinţă	Intra vilan	Suprafaţa (mp)	Tarla	Parcelă	Nr. topo	Observaţii / Referinţe
1	neproductiv	NU	2.795	33	-	-	TEREN LA DISPOZITIA COMISIEI LOCALE DE FOND FUNCIAR

Lungime Segmente

1) Valorile lungimilor segmentelor sunt obţinute din proiecţie în plan.

Punct început	X / Y	Punct sfârşit	X / Y	Lungime segment (** (m)
1	584.310,71 362.387,321	2	584.307,377 362.396,538	9.801
2	584.307,377 362.396,538	3	584.290,139 362.422,783	31.4
3	584.290,139 362.422,783	4	584.302,559 362.391,724	33.45
4	584.302,559 362.391,724	5	584.311,585 362.356,904	35.971
5	584.311,585 362.356,904	6	584.321,698 362.282,951	74.641

Punct început	X / Y	Punct sfârşit	X / Y	Lungime segment (** (m)
6	584.321,698 362.282,951	7	584.325,847 362.253,298	29.942
7	584.325,847 362.253,298	8	584.336,671 362.220,615	34.429
8	584.336,671 362.220,615	9	584.345,025 362.202,459	19.986
9	584.345,025 362.202,459	10	584.349,731 362.164,957	37.796
10	584.349,731 362.164,957	11	584.361,881 362.172,044	14.066
11	584.361,881 362.172,044	12	584.360,267 362.179,028	7.168
12	584.360,267 362.179,028	13	584.350,733 362.220,283	42.342
13	584.350,733 362.220,283	14	584.347,775 362.233,081	13.135
14	584.347,775 362.233,081	15	584.335,962 362.284,196	52.462
15	584.335,962 362.284,196	16	584.329,018 362.314,243	30.839
16	584.329,018 362.314,243	17	584.320,835 362.349,652	36.342
17	584.320,835 362.349,652	18	584.318,222 362.360,957	11.603
18	584.318,222 362.360,957	19	584.314,058 362.378,065	17.607
19	584.314,058 362.378,065	1	584.310,71 362.387,321	9.843

**** Lungimile segmentelor sunt determinate în planul de proiecţie Stereo 70 şi sunt rotunjite la 1 milimetru.**
***** Distanţa dintre puncte este formată din segmente cumulate ce sunt mai mici decât valoarea 1 milimetru.**

DATE DESPRE IMOBILUL NR. 4931

Oficiul de Cadastru şi Publicitate Imobiliară PRAHOVA
Biroul de Cadastru şi Publicitate Imobiliară Ploiești

A. Partea I. Descrierea imobilului

TEREN Extravilan

Adresa: Jud. Prahova

Nr. Crt	Nr cadastral Nr. topografic	Suprafaţa* (mp)	Observaţii / Referinţe
A1		5.000	Sector cadastral:41 Teren neimprejmuit;

B. Partea II. Proprietari şi acte

Inscrieri privitoare la dreptul de proprietate şi alte drepturi reale		Referinţe
/		
Act Administrativ nr. 827, din 16/01/1992 emis de CJSDAPT PRAHOVA;		
B1	Intabulare, drept de PROPRIETATE, dobandit prin Reconstituire, cota actuala 1/1, cota initiala 1/1	A1
	1) **IONITA ANGHEL ION**, Lipsă CNP.	

C. Partea III. SARCINI .

Inscrieri privind dezmembramintele dreptului de proprietate, drepturi reale de garanţie şi sarcini	Referinţe
NU SUNT	

Anexa Nr. 1 La Partea I

Teren

Nr cadastral	Suprafaţa (mp)*	Observaţii / Referinţe
	5.000	

* Suprafaţa este determinată in planul de proiecţie Stereo 70.

DETALII LINIARE IMOBIL

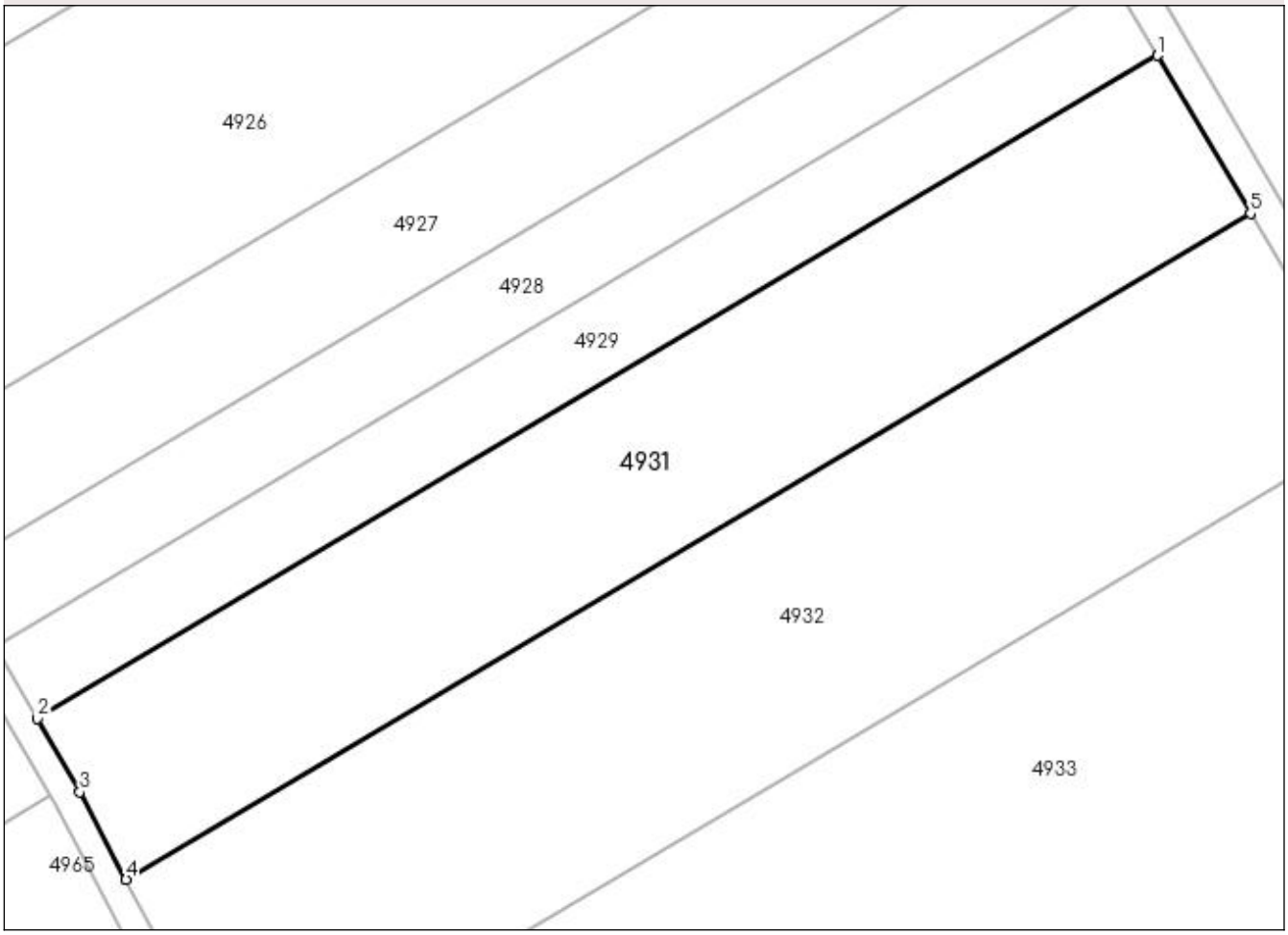

Date referitoare la teren

Crt	Categorie folosinţă	Intra vilan	Suprafaţa (mp)	Tarla	Parcelă	Nr. topo	Observaţii / Referinţe
1	arabil	NU	5.000	33	101/19	-	

Lungime Segmente
1) Valorile lungimilor segmentelor sunt obţinute din proiecţie în plan.

Punct început	X / Y	Punct sfârşit	X / Y	Lungime segment (** (m)
1	584.409,221 362.598,799	2	584.247,195 362.502,899	188.28
2	584.247,195 362.502,899	3	584.253,336 362.492,287	12.261
3	584.253,336 362.492,287	4	584.260,015 362.479,673	14.273
4	584.260,015 362.479,673	5	584.422,725 362.575,977	189.074
5	584.422,725 362.575,977	1	584.409,221 362.598,799	26.518

** Lungimile segmentelor sunt determinate în planul de proiecţie Stereo 70 şi sunt rotunjite la 1 milimetru.
*** Distanţa dintre puncte este formată din segmente cumulate ce sunt mai mici decât valoarea 1 milimetru.

DATE DESPRE IMOBILUL NR. 4932

Oficiul de Cadastru şi Publicitate Imobiliară PRAHOVA
Biroul de Cadastru şi Publicitate Imobiliară Ploieşti

A. Partea I. Descrierea imobilului

TEREN Extravilan

Adresa: Jud. Prahova

Nr. Crt	Nr cadastral Nr. topografic	Suprafaţa* (mp)	Observaţii / Referinţe
A1		6.800	Sector cadastral:41 Teren neimprejmuit;

B. Partea II. Proprietari şi acte

Inscrieri privitoare la dreptul de proprietate şi alte drepturi reale		Referinţe
/		
Act Administrativ nr. 828, din 16/01/1992 emis de CJSDAPT PRAHOVA;		
B1	Intabulare, drept de PROPRIETATE, dobandit prin Reconstituire, cota actuala 1/1, cota initiala 1/1	A1
	1) **RADUCA STELIAN FLOAREA**, Lipsă CNP.	

C. Partea III. SARCINI .

Inscrieri privind dezmembramintele dreptului de proprietate, drepturi reale de garanţie şi sarcini	Referinţe
NU SUNT	

Anexa Nr. 1 La Partea I

Teren

Nr cadastral	Suprafaţa (mp)*	Observaţii / Referinţe
	6.800	

* Suprafaţa este determinată in planul de proiecţie Stereo 70.

DETALII LINIARE IMOBIL

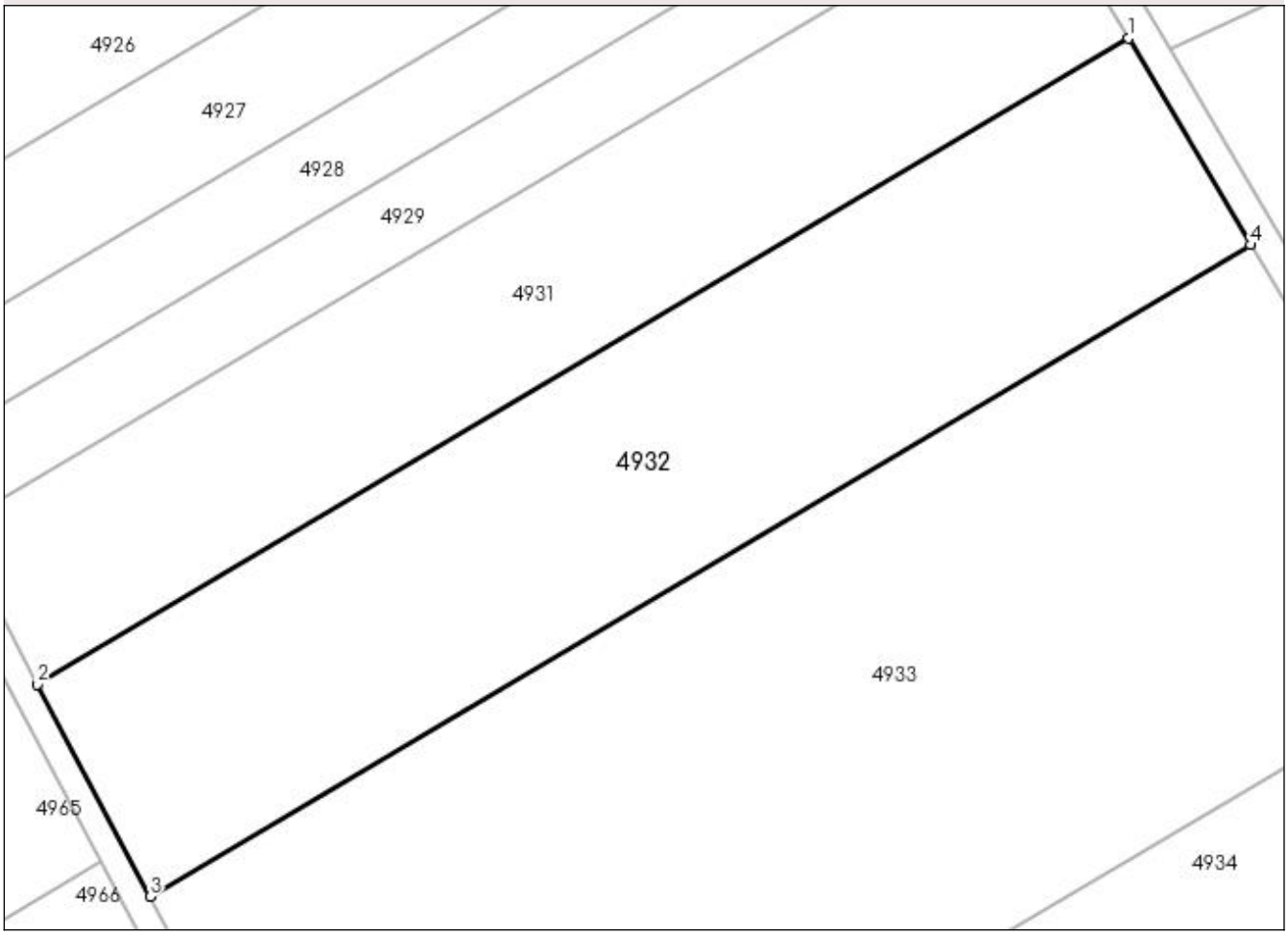

Date referitoare la teren

Crt	Categorie folosinţă	Intra vilan	Suprafaţa (mp)	Tarla	Parcelă	Nr. topo	Observaţii / Referinţe
1	arabil	NU	6.800	33	101/20	-	

Lungime Segmente
1) Valorile lungimilor segmentelor sunt obţinute din proiecţie în plan.

Punct început	X / Y	Punct sfârşit	X / Y	Lungime segment (** (m)
1	584.422,725 362.575,977	2	584.260,015 362.479,673	189.074
2	584.260,015 362.479,673	3	584.276,789 362.447,995	35.845
3	584.276,789 362.447,995	4	584.440,958 362.545,163	190.77
4	584.440,958 362.545,163	1	584.422,725 362.575,977	35.804

** Lungimile segmentelor sunt determinate în planul de proiecţie Stereo 70 şi sunt rotunjite la 1 milimetru.
*** Distanţa dintre puncte este formată din segmente cumulate ce sunt mai mici decât valoarea 1 milimetru.

DATE DESPRE IMOBILUL NR. 4933

Oficiul de Cadastru şi Publicitate Imobiliară PRAHOVA
Biroul de Cadastru şi Publicitate Imobiliară Ploieşti

A. Partea I. Descrierea imobilului

TEREN Extravilan

Adresa: Jud. Prahova

Nr. Crt	Nr cadastral Nr. topografic	Suprafaţa* (mp)	Observaţii / Referinţe
A1		13.300	Sector cadastral:41 Teren neimprejmuit;

B. Partea II. Proprietari şi acte

Inscrieri privitoare la dreptul de proprietate şi alte drepturi reale		Referinţe
/		
Act Administrativ nr. 862, din 22/01/1992 emis de CJSDAPT PRAHOVA;		
B1	Intabulare, drept de PROPRIETATE, dobandit prin Reconstituire, cota actuala 1/1, cota initiala 1/1	A1
	1) **RADUCA RADU MATEI**, Lipsă CNP.	

C. Partea III. SARCINI .

Inscrieri privind dezmembramintele dreptului de proprietate, drepturi reale de garanţie şi sarcini	Referinţe
NU SUNT	

Anexa Nr. 1 La Partea I

Teren

Nr cadastral	Suprafaţa (mp)*	Observaţii / Referinţe
	13.300	

* Suprafaţa este determinată in planul de proiecţie Stereo 70.

DETALII LINIARE IMOBIL

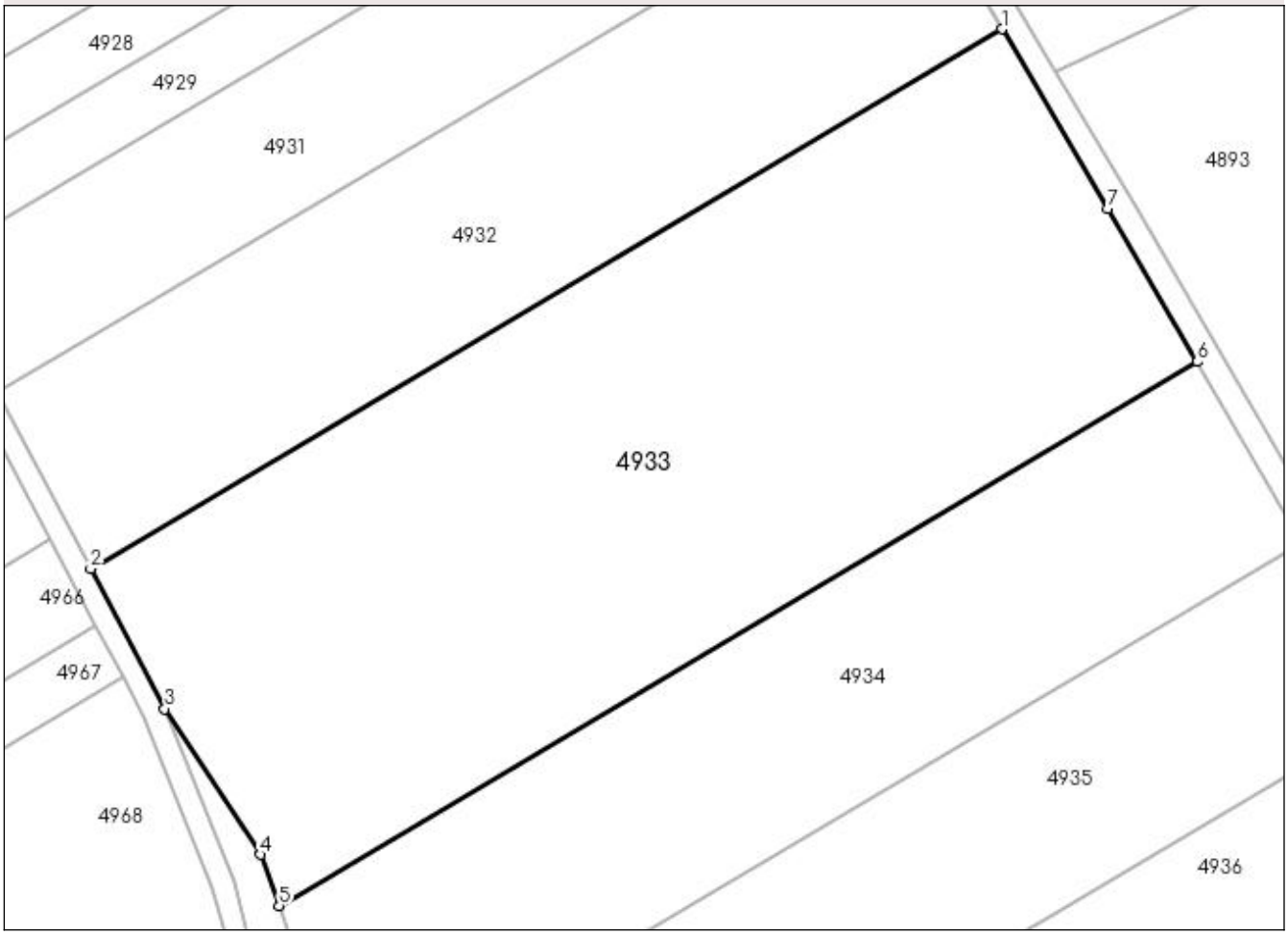

Date referitoare la teren

Crt	Categorie folosinţă	Intra vilan	Suprafaţa (mp)	Tarla	Parcelă	Nr. topo	Observaţii / Referinţe
1	arabil	NU	13.300	33	101/21	-	

Lungime Segmente
1) Valorile lungimilor segmentelor sunt obţinute din proiecţie în plan.

Punct început	X / Y	Punct sfârşit	X / Y	Lungime segment (** (m)
1	584.440,958 362.545,163	2	584.276,789 362.447,995	190.77
2	584.276,789 362.447,995	3	584.290,139 362.422,783	28.528
3	584.290,139 362.422,783	4	584.307,377 362.396,538	31.4
4	584.307,377 362.396,538	5	584.310,71 362.387,321	9.801
5	584.310,71 362.387,321	6	584.476,185 362.485,262	192.287

Punct început	X / Y	Punct sfârşit	X / Y	Lungime segment (** (m)
6	584.476,185 362.485,262	7	584.460,092 362.512,825	31.917
7	584.460,092 362.512,825	1	584.440,958 362.545,163	37.575

** Lungimile segmentelor sunt determinate în planul de proiecţie Stereo 70 şi sunt rotunjite la 1 milimetru.
*** Distanţa dintre puncte este formată din segmente cumulate ce sunt mai mici decât valoarea 1 milimetru.

DATE DESPRE IMOBILUL NR. 4934

Oficiul de Cadastru şi Publicitate Imobiliară PRAHOVA
Biroul de Cadastru şi Publicitate Imobiliară Ploieşti

A. Partea I. Descrierea imobilului

TEREN Extravilan

Adresa: Jud. Prahova

Nr. Crt	Nr cadastral Nr. topografic	Suprafaţa* (mp)	Observaţii / Referinţe
A1		7.400	Sector cadastral:41 Teren neimprejmuit;

B. Partea II. Proprietari şi acte

Inscrieri privitoare la dreptul de proprietate şi alte drepturi reale		Referinţe
/		
Act Administrativ nr. 832, din 17/01/1992 emis de CJSDAPT PRAHOVA;		
B1	Intabulare, drept de PROPRIETATE, dobandit prin Reconstituire, cota actuala 1/1, cota initiala 1/1	A1
	1) **MAXIM DUMITRU ION**, Lipsă CNP.	

C. Partea III. SARCINI .

Inscrieri privind dezmembramintele dreptului de proprietate, drepturi reale de garanţie şi sarcini	Referinţe
NU SUNT	

Anexa Nr. 1 La Partea I

Teren

Nr cadastral	Suprafaţa (mp)*	Observaţii / Referinţe
	7.400	

* Suprafaţa este determinată in planul de proiecţie Stereo 70.

DETALII LINIARE IMOBIL

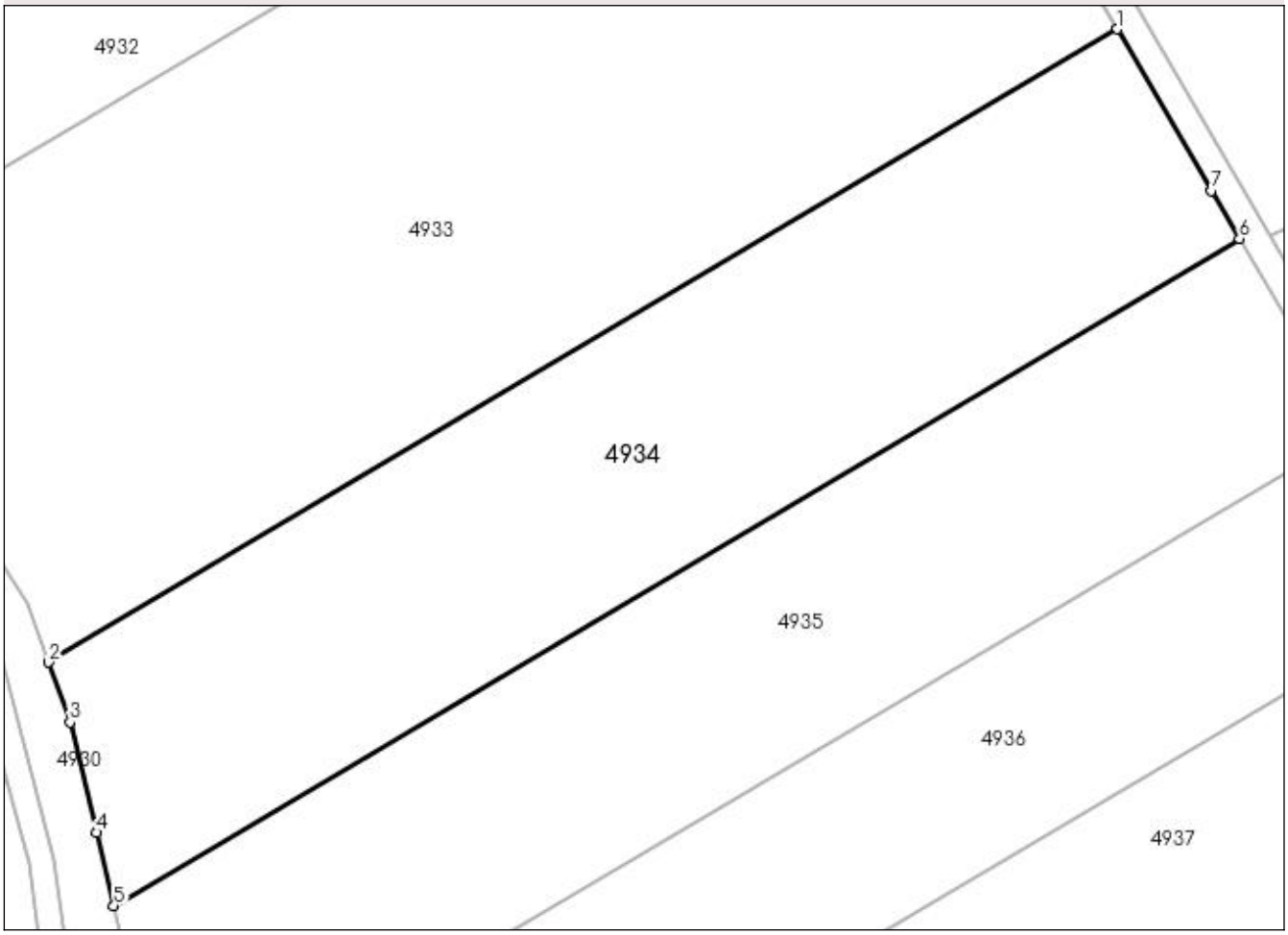

Date referitoare la teren

Crt	Categorie folosinţă	Intra vilan	Suprafaţa (mp)	Tarla	Parcelă	Nr. topo	Observaţii / Referinţe
1	arabil	NU	7.400	33	101/22	-	

Lungime Segmente
1) Valorile lungimilor segmentelor sunt obţinute din proiecţie în plan.

Punct început	X / Y	Punct sfârşit	X / Y	Lungime segment (** (m)
1	584.476,185 362.485,262	2	584.310,71 362.387,321	192.287
2	584.310,71 362.387,321	3	584.314,058 362.378,065	9.843
3	584.314,058 362.378,065	4	584.318,222 362.360,957	17.607
4	584.318,222 362.360,957	5	584.320,835 362.349,652	11.603
5	584.320,835 362.349,652	6	584.495,109 362.452,801	202.512

Punct început	X / Y	Punct sfârşit	X / Y	Lungime segment (** (m)
6	584.495,109 362.452,801	7	584.490,776 362.460,272	8.637
7	584.490,776 362.460,272	1	584.476,185 362.485,262	28.938

** Lungimile segmentelor sunt determinate în planul de proiecţie Stereo 70 şi sunt rotunjite la 1 milimetru.
*** Distanţa dintre puncte este formată din segmente cumulate ce sunt mai mici decât valoarea 1 milimetru.

DATE DESPRE IMOBILUL NR. 4935

Oficiul de Cadastru şi Publicitate Imobiliară PRAHOVA
Biroul de Cadastru şi Publicitate Imobiliară Ploiești

A. Partea I. Descrierea imobilului

TEREN Extravilan

Adresa: Jud. Prahova

Nr. Crt	Nr cadastral Nr. topografic	Suprafaţa* (mp)	Observaţii / Referinţe
A1		7.200	Sector cadastral:41 Teren neimprejmuit;

B. Partea II. Proprietari şi acte

Inscrieri privitoare la dreptul de proprietate şi alte drepturi reale		Referinţe
/		
Act Administrativ nr. 833, din 17/01/1992 emis de CJSDAPT PRAHOVA;		
B1	Intabulare, drept de PROPRIETATE, dobandit prin Reconstituire, cota actuala 1/1, cota initiala 1/1	A1
	1) **MAXIM DUMITRU STROE**, Lipsă CNP.	

C. Partea III. SARCINI .

Inscrieri privind dezmembramintele dreptului de proprietate, drepturi reale de garanţie şi sarcini	Referinţe
NU SUNT	

Anexa Nr. 1 La Partea I

Teren

Nr cadastral	Suprafaţa (mp)*	Observaţii / Referinţe
	7.200	

* Suprafaţa este determinată in planul de proiecţie Stereo 70.

DETALII LINIARE IMOBIL



Date referitoare la teren

Crt	Categorie folosinţă	Intra vilan	Suprafaţa (mp)	Tarla	Parcelă	Nr. topo	Observaţii / Referinţe
1	arabil	NU	7.200	33	101/23	-	

Lungime Segmente

1) Valorile lungimilor segmentelor sunt obţinute din proiecţie în plan.

Punct început	X / Y	Punct sfârşit	X / Y	Lungime segment (** (m)
1	584.495,109 362.452,801	2	584.320,835 362.349,652	202.512
2	584.320,835 362.349,652	3	584.329,018 362.314,243	36.342
3	584.329,018 362.314,243	4	584.512,488 362.422,835	213.198
4	584.512,488 362.422,835	1	584.495,109 362.452,801	34.641

** Lungimile segmentelor sunt determinate în planul de proiecţie Stereo 70 şi sunt rotunjite la 1 milimetru.
*** Distanţa dintre puncte este formată din segmente cumulate ce sunt mai mici decât valoarea 1 milimetru.

DATE DESPRE IMOBILUL NR. 4936

Oficiul de Cadastru şi Publicitate Imobiliară PRAHOVA
Biroul de Cadastru şi Publicitate Imobiliară Ploiești

A. Partea I. Descrierea imobilului

Nr. CF vechi:81
Nr. cadastral vechi:115

TEREN Extravilan

Adresa: Jud. Prahova

Nr. Crt	Nr cadastral Nr. topografic	Suprafaţa* (mp)	Observaţii / Referinţe
A1	21530	6.400	Sector cadastral:41 Teren neimprejmuit;

B. Partea II. Proprietari şi acte

Inscrieri privitoare la dreptul de proprietate şi alte drepturi reale		Referinţe
6571 / 16/08/2001		
Act Notarial nr. 3860, din 13/08/2001 emis de NP.IVAN CONSTANTIN;		
B1	Intabulare, drept de PROPRIETATEcumparare ca bun comun, dobandit prin Conventie, cota actuala 1/1, cota initiala 1/1	A1
	1) **MAXIM PETRU**, Lipsa CNP. 2) **MAXIM DOCHIA**, Lipsa CNP.	
	OBSERVATII: (provenita din conversia CF 81)	

C. Partea III. SARCINI .

Inscrieri privind dezmembramintele dreptului de proprietate, drepturi reale de garanţie şi sarcini	Referinţe
NU SUNT	

Anexa Nr. 1 La Partea I

Teren

Nr cadastral	Suprafaţa (mp)*	Observaţii / Referinţe
21530	6.400	

* Suprafaţa este determinată in planul de proiecţie Stereo 70.

DETALII LINIARE IMOBIL

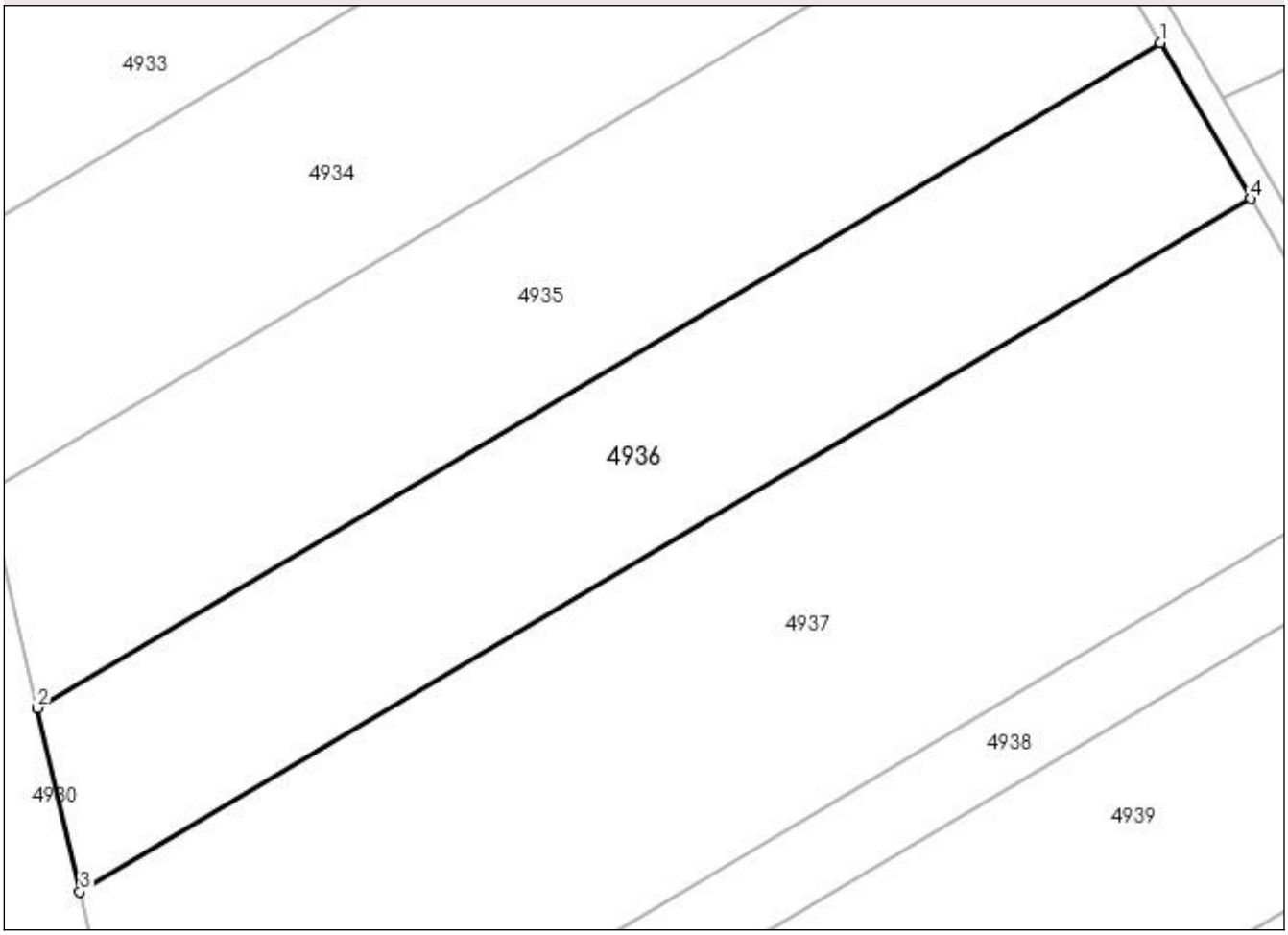

Date referitoare la teren

Crt	Categorie folosinţă	Intra vilan	Suprafaţa (mp)	Tarla	Parcelă	Nr. topo	Observaţii / Referinţe
1	arabil	NU	6.400	33	101/24	-	

Lungime Segmente
1) Valorile lungimilor segmentelor sunt obţinute din proiecţie în plan.

Punct început	X / Y	Punct sfârşit	X / Y	Lungime segment (** (m)
1	584.512,488 362.422,835	2	584.329,018 362.314,243	213.198
2	584.329,018 362.314,243	3	584.335,962 362.284,196	30.839
3	584.335,962 362.284,196	4	584.527,235 362.397,407	222.266
4	584.527,235 362.397,407	1	584.512,488 362.422,835	29.395

** Lungimile segmentelor sunt determinate în planul de proiecţie Stereo 70 şi sunt rotunjite la 1 milimetru.
*** Distanţa dintre puncte este formată din segmente cumulate ce sunt mai mici decât valoarea 1 milimetru.

DATE DESPRE IMOBILUL NR. 4937

Oficiul de Cadastru şi Publicitate Imobiliară PRAHOVA
Biroul de Cadastru şi Publicitate Imobiliară Ploieşti

A. Partea I. Descrierea imobilului

TEREN Extravilan

Adresa: Jud. Prahova

Nr. Crt	Nr cadastral Nr. topografic	Suprafaţa* (mp)	Observaţii / Referinţe
A1		11.500	Sector cadastral:41 Teren neimprejmuit;

B. Partea II. Proprietari şi acte

Inscrieri privitoare la dreptul de proprietate şi alte drepturi reale		Referinţe
/		
Act Administrativ nr. 839, din 20/01/1992 emis de CJSDAPT PRAHOVA;		
B1	Intabulare, drept de PROPRIETATE, dobandit prin Reconstituire, cota actuala 1/1, cota initiala 1/1	A1
	1) **MAXIM TANASE BARBU**, Lipsă CNP.	

C. Partea III. SARCINI .

Inscrieri privind dezmembramintele dreptului de proprietate, drepturi reale de garanţie şi sarcini	Referinţe
NU SUNT	

Anexa Nr. 1 La Partea I

Teren

Nr cadastral	Suprafaţa (mp)*	Observaţii / Referinţe
	11.500	

* Suprafaţa este determinată in planul de proiecţie Stereo 70.

DETALII LINIARE IMOBIL

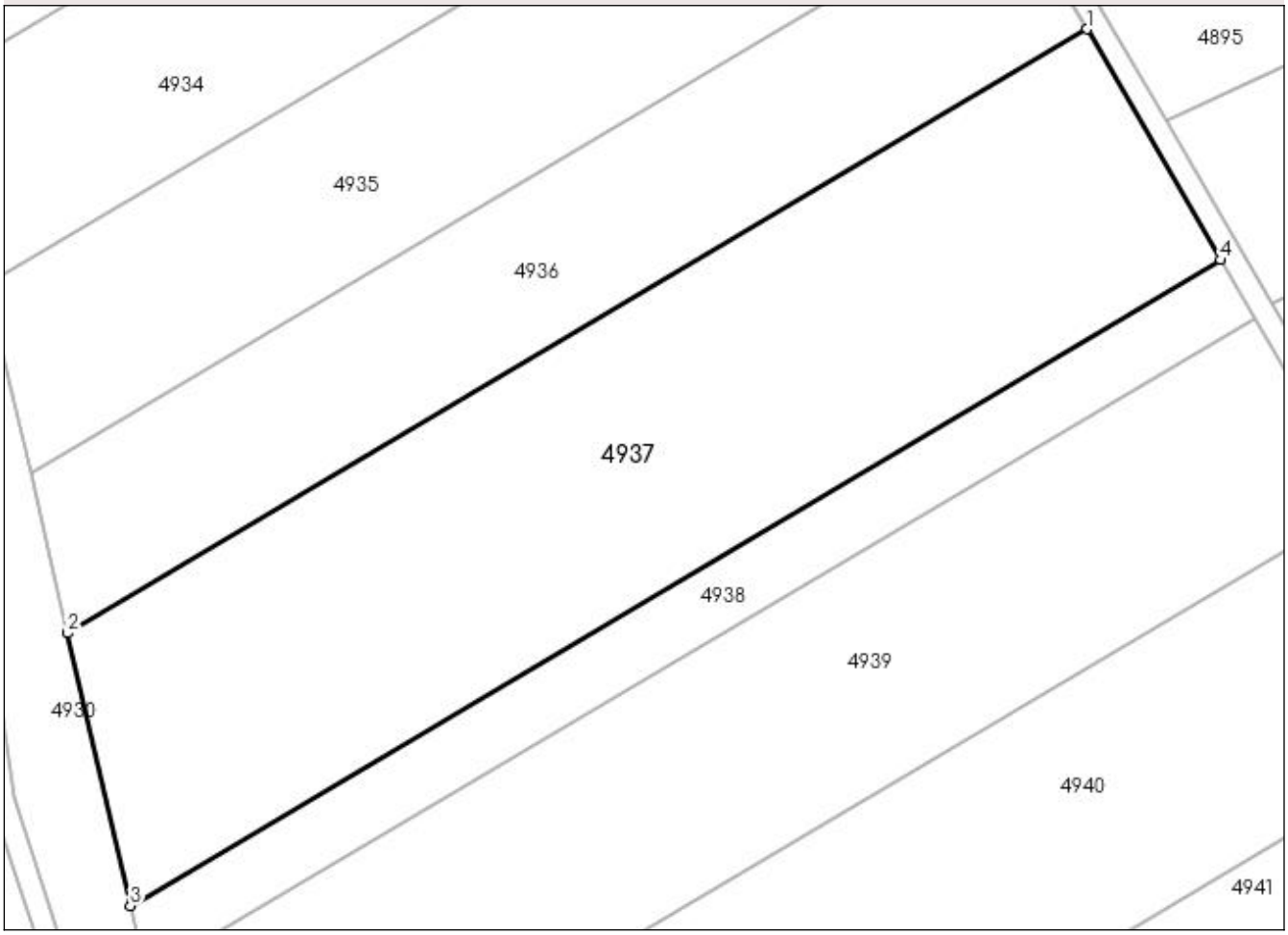

Date referitoare la teren

Crt	Categorie folosinţă	Intra vilan	Suprafaţa (mp)	Tarla	Parcelă	Nr. topo	Observaţii / Referinţe
1	arabil	NU	11.500	33	101/25	-	

Lungime Segmente
1) Valorile lungimilor segmentelor sunt obţinute din proiecţie în plan.

Punct început	X / Y	Punct sfârşit	X / Y	Lungime segment (** (m)
1	584.527,235 362.397,407	2	584.335,962 362.284,196	222.266
2	584.335,962 362.284,196	3	584.347,775 362.233,081	52.462
3	584.347,775 362.233,081	4	584.552,323 362.354,149	237.692
4	584.552,323 362.354,149	1	584.527,235 362.397,407	50.007

** Lungimile segmentelor sunt determinate în planul de proiecţie Stereo 70 şi sunt rotunjite la 1 milimetru.
*** Distanţa dintre puncte este formată din segmente cumulate ce sunt mai mici decât valoarea 1 milimetru.

DATE DESPRE IMOBILUL NR. 4938

Oficiul de Cadastru şi Publicitate Imobiliară PRAHOVA
Biroul de Cadastru şi Publicitate Imobiliară Ploiești

A. Partea I. Descrierea imobilului

TEREN Extravilan

Adresa: Jud. Prahova

Nr. Crt	Nr cadastral Nr. topografic	Suprafaţa* (mp)	Observaţii / Referinţe
A1		3.000	Sector cadastral:41 Teren neimprejmuit;

B. Partea II. Proprietari şi acte

Inscrieri privitoare la dreptul de proprietate şi alte drepturi reale		Referinţe
/		
Act Administrativ nr. 837, din 17/01/1992 emis de CJSDAPT PRAHOVA;		
B1	Intabulare, drept de PROPRIETATE, dobandit prin Reconstituire, cota actuala 1/1, cota initiala 1/1	A1
	1) **MAXIM GHEORGHE IOANA**, Lipsă CNP.	

C. Partea III. SARCINI .

Inscrieri privind dezmembramintele dreptului de proprietate, drepturi reale de garanţie şi sarcini	Referinţe
NU SUNT	

Anexa Nr. 1 La Partea I

Teren

Nr cadastral	Suprafaţa (mp)*	Observaţii / Referinţe
	3.000	

* Suprafaţa este determinată in planul de proiecţie Stereo 70.

DETALII LINIARE IMOBIL

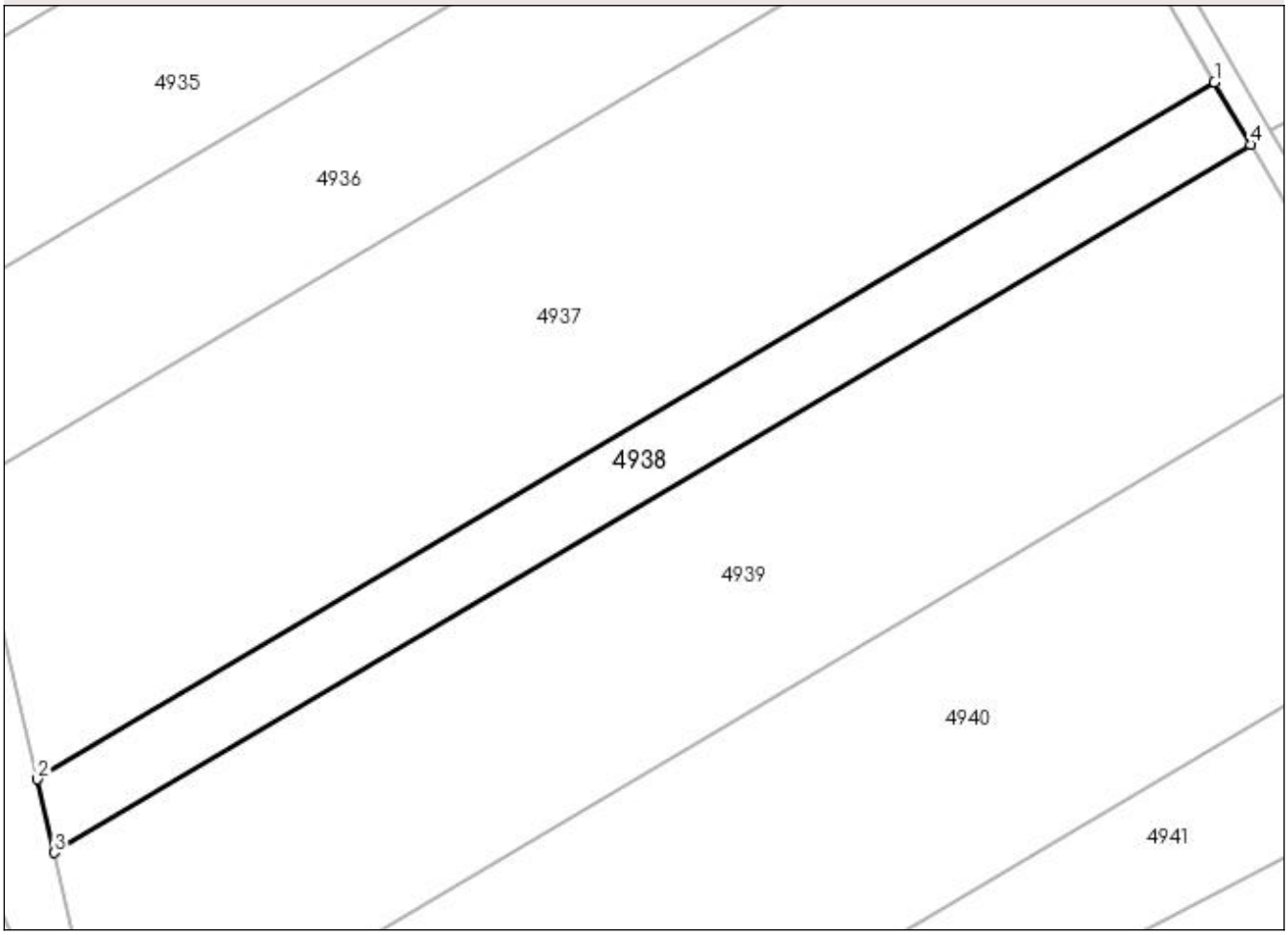

Date referitoare la teren

Crt	Categorie folosinţă	Intra vilan	Suprafaţa (mp)	Tarla	Parcelă	Nr. topo	Observaţii / Referinţe
1	arabil	NU	3.000	33	101/26	-	

Lungime Segmente
1) Valorile lungimilor segmentelor sunt obţinute din proiecţie în plan.

Punct început	X / Y	Punct sfârşit	X / Y	Lungime segment (** (m)
1	584.552,323 362.354,149	2	584.347,775 362.233,081	237.692
2	584.347,775 362.233,081	3	584.350,733 362.220,283	13.135
3	584.350,733 362.220,283	4	584.558,604 362.343,318	241.553
4	584.558,604 362.343,318	1	584.552,323 362.354,149	12.52

** Lungimile segmentelor sunt determinate în planul de proiecţie Stereo 70 şi sunt rotunjite la 1 milimetru.
*** Distanţa dintre puncte este formată din segmente cumulate ce sunt mai mici decât valoarea 1 milimetru.

DATE DESPRE IMOBILUL NR. 4939

Oficiul de Cadastru şi Publicitate Imobiliară PRAHOVA
Biroul de Cadastru şi Publicitate Imobiliară Ploieşti

A. Partea I. Descrierea imobilului

TEREN Extravilan

Adresa: Jud. Prahova

Nr. Crt	Nr cadastral Nr. topografic	Suprafaţa* (mp)	Observaţii / Referinţe
A1		10.000	Sector cadastral:41 Teren neimprejmuit;

B. Partea II. Proprietari şi acte

Inscrieri privitoare la dreptul de proprietate şi alte drepturi reale		Referinţe
/		
Act Administrativ nr. 831, din 17/01/1992 emis de CJSDAPT PRAHOVA;		
B1	Intabulare, drept de PROPRIETATE, dobandit prin Reconstituire, cota actuala 1/1, cota initiala 1/1	A1
	1) **MIHAI MANEA MARIA**, Lipsă CNP.	

C. Partea III. SARCINI .

Inscrieri privind dezmembramintele dreptului de proprietate, drepturi reale de garanţie şi sarcini	Referinţe
NU SUNT	

Anexa Nr. 1 La Partea I

Teren

Nr cadastral	Suprafaţa (mp)*	Observaţii / Referinţe
	10.000	

* Suprafaţa este determinată in planul de proiecţie Stereo 70.

DETALII LINIARE IMOBIL

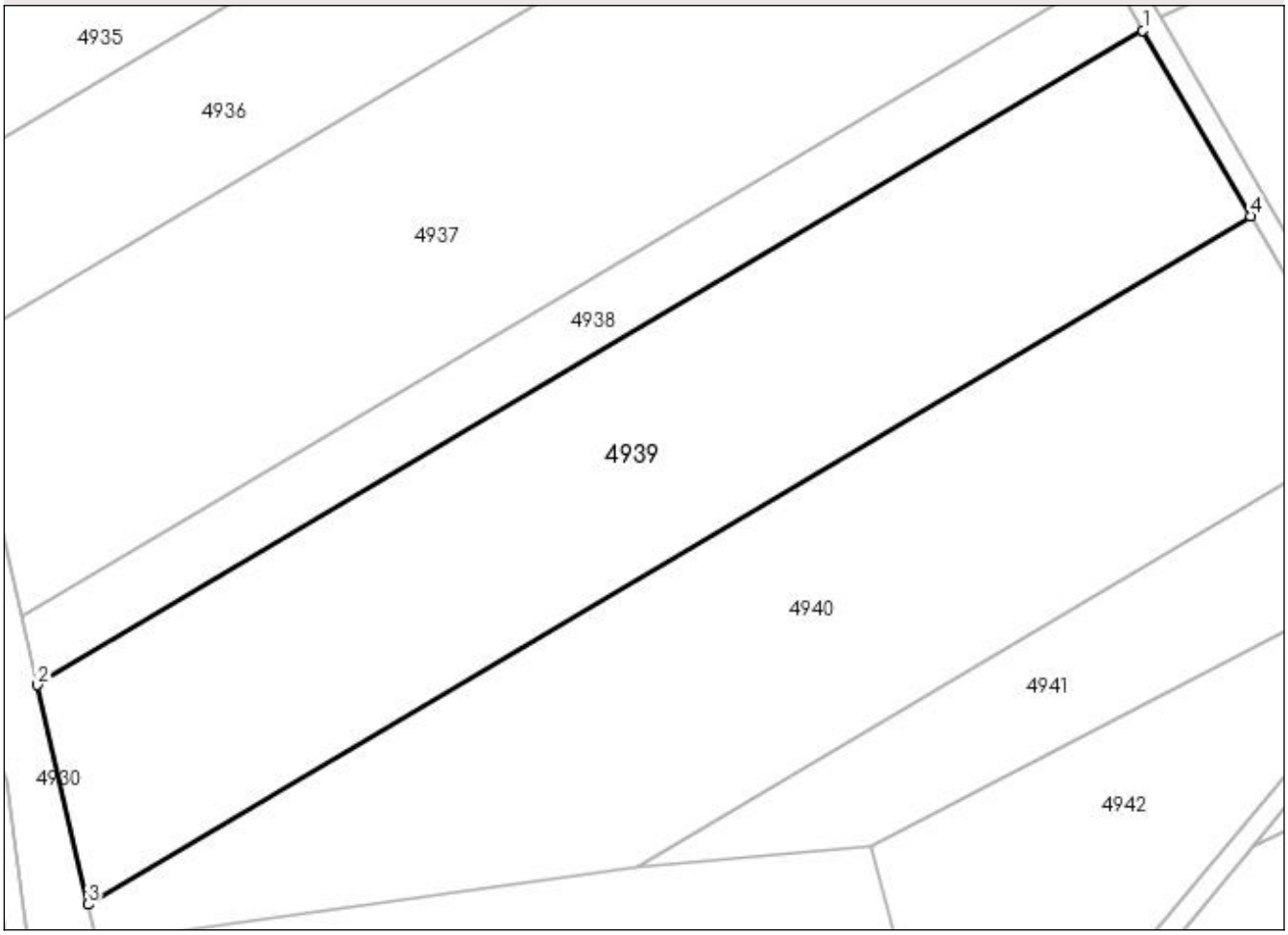

Date referitoare la teren

Crt	Categorie folosinţă	Intra vilan	Suprafaţa (mp)	Tarla	Parcelă	Nr. topo	Observaţii / Referinţe
1	arabil	NU	10.000	33	101/27	-	

Lungime Segmente
1) Valorile lungimilor segmentelor sunt obţinute din proiecţie în plan.

Punct început	X / Y	Punct sfârşit	X / Y	Lungime segment (** (m)
1	584.558,604 362.343,318	2	584.350,733 362.220,283	241.553
2	584.350,733 362.220,283	3	584.360,267 362.179,028	42.342
3	584.360,267 362.179,028	4	584.578,853 362.308,405	254.004
4	584.578,853 362.308,405	1	584.558,604 362.343,318	40.36

** Lungimile segmentelor sunt determinate în planul de proiecţie Stereo 70 şi sunt rotunjite la 1 milimetru.
*** Distanţa dintre puncte este formată din segmente cumulate ce sunt mai mici decât valoarea 1 milimetru.

DATE DESPRE IMOBILUL NR. 4940

Oficiul de Cadastru şi Publicitate Imobiliară PRAHOVA
Biroul de Cadastru şi Publicitate Imobiliară Ploieşti

A. Partea I. Descrierea imobilului

TEREN Extravilan

Adresa: Jud. Prahova

Nr. Crt	Nr cadastral Nr. topografic	Suprafaţa* (mp)	Observaţii / Referinţe
A1		10.000	Sector cadastral:41 Teren neimprejmuit;

B. Partea II. Proprietari şi acte

Inscrieri privitoare la dreptul de proprietate şi alte drepturi reale		Referinţe
/		
Act Administrativ nr. 830, din 16/01/1992 emis de CJSDAPT PRAHOVA;		
B1	Intabulare, drept de PROPRIETATE, dobandit prin Reconstituire, cota actuala 1/1, cota initiala 1/1	A1
	1) **MIHAI ION ELENA**, Lipsă CNP.	

C. Partea III. SARCINI .

Inscrieri privind dezmembramintele dreptului de proprietate, drepturi reale de garanţie şi sarcini	Referinţe
NU SUNT	

Anexa Nr. 1 La Partea I

Teren

Nr cadastral	Suprafaţa (mp)*	Observaţii / Referinţe
	10.000	

* Suprafaţa este determinată in planul de proiecţie Stereo 70.

DETALII LINIARE IMOBIL

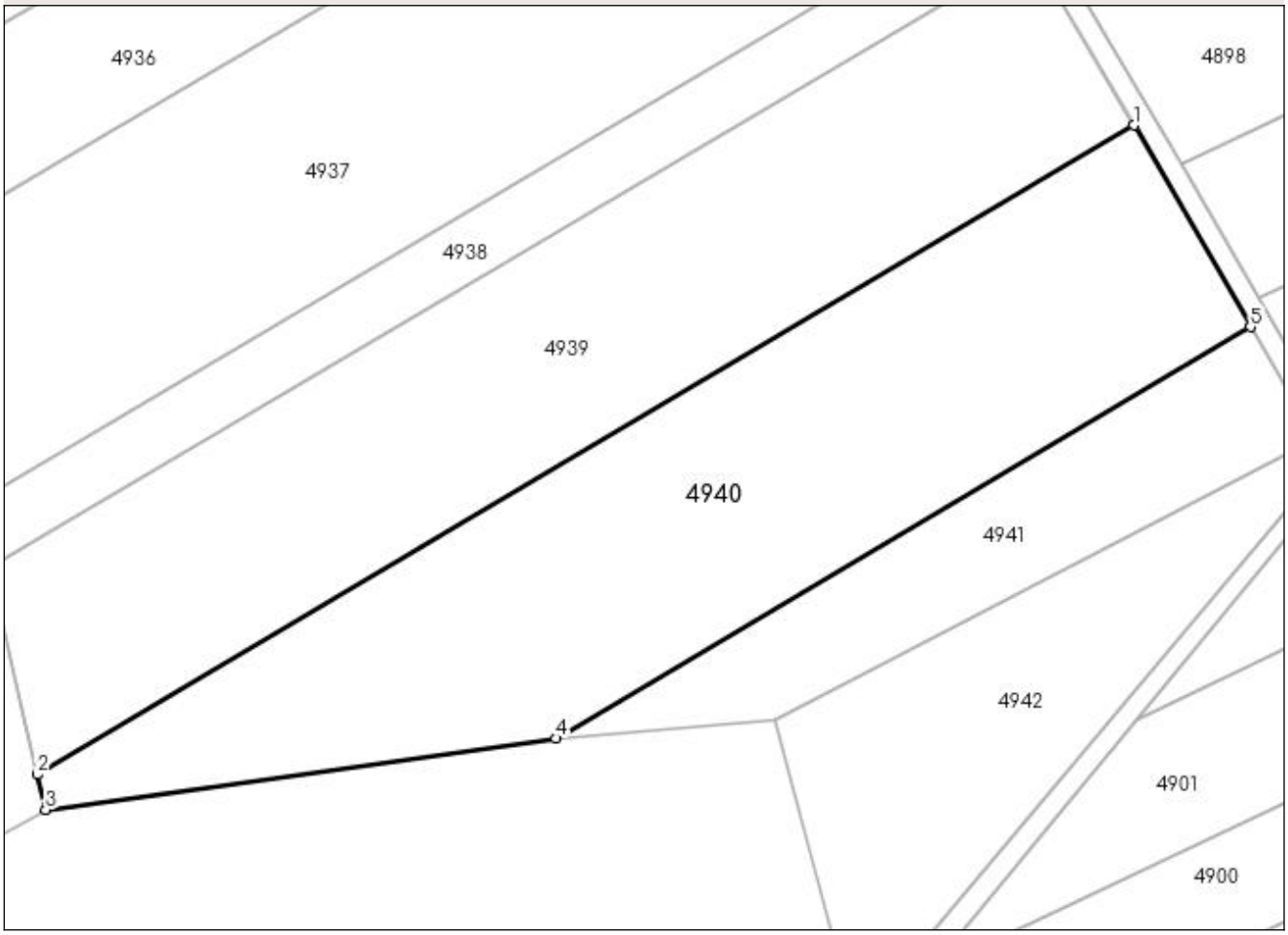

Date referitoare la teren

Crt	Categorie folosinţă	Intra vilan	Suprafaţa (mp)	Tarla	Parcelă	Nr. topo	Observaţii / Referinţe
1	arabil	NU	10.000	33	101/28	-	

Lungime Segmente
1) Valorile lungimilor segmentelor sunt obţinute din proiecţie în plan.

Punct început	X / Y	Punct sfârşit	X / Y	Lungime segment (** (m)
1	584.578,853 362.308,405	2	584.360,267 362.179,028	254.004
2	584.360,267 362.179,028	3	584.361,881 362.172,044	7.168
3	584.361,881 362.172,044	4	584.463,611 362.186,246	102.717
4	584.463,611 362.186,246	5	584.602,146 362.268,242	160.982
5	584.602,146 362.268,242	1	584.578,853 362.308,405	46.429

** Lungimile segmentelor sunt determinate în planul de proiecţie Stereo 70 şi sunt rotunjite la 1 milimetru.
*** Distanţa dintre puncte este formată din segmente cumulate ce sunt mai mici decât valoarea 1 milimetru.

DATE DESPRE IMOBILUL NR. 4941

Oficiul de Cadastru şi Publicitate Imobiliară PRAHOVA
Biroul de Cadastru şi Publicitate Imobiliară Ploieşti

A. Partea I. Descrierea imobilului

TEREN Extravilan

Adresa: Jud. Prahova

Nr. Crt	Nr cadastral Nr. topografic	Suprafaţa* (mp)	Observaţii / Referinţe
A1		3.100	Sector cadastral:41 Teren neimprejmuit;

B. Partea II. Proprietari şi acte

Inscrieri privitoare la dreptul de proprietate şi alte drepturi reale		Referinţe
/		
Act Administrativ nr. 20634, din 26/08/1999 emis de CJSDAPT PRAHOVA;		
B1	Intabulare, drept de PROPRIETATE, dobandit prin Reconstituire, cota actuala 1/1, cota initiala 1/1	A1
	1) **RADULESCU FLORIN**, Lipsă CNP. 2) **RADULESCU STAN VASILICA**, Lipsă CNP.	

C. Partea III. SARCINI .

Inscrieri privind dezmembramintele dreptului de proprietate, drepturi reale de garanţie şi sarcini	Referinţe
NU SUNT	

Anexa Nr. 1 La Partea I

Teren

Nr cadastral	Suprafaţa (mp)*	Observaţii / Referinţe
	3.100	

* Suprafaţa este determinată in planul de proiecţie Stereo 70.

DETALII LINIARE IMOBIL

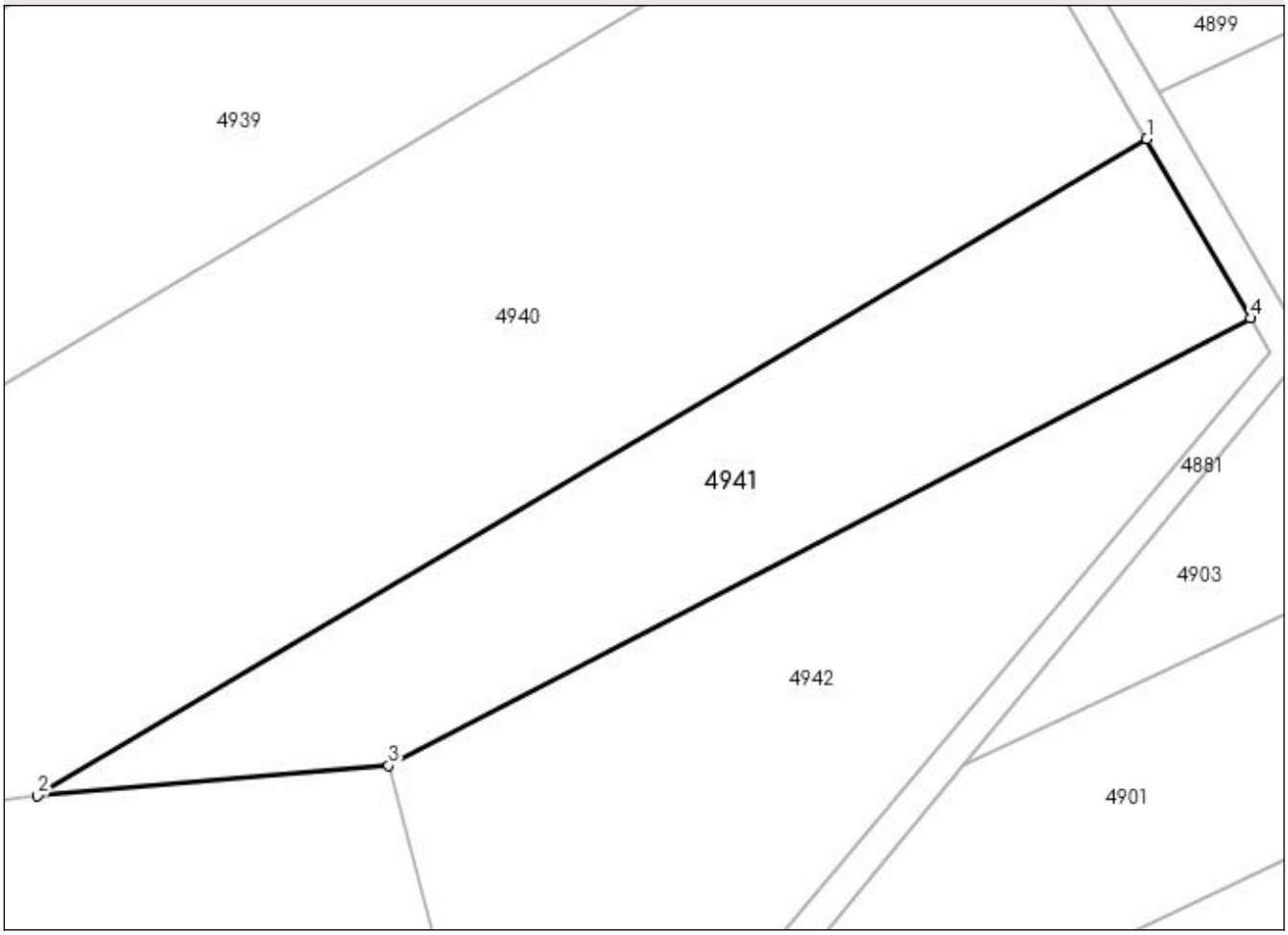

Date referitoare la teren

Crt	Categorie folosinţă	Intra vilan	Suprafaţa (mp)	Tarla	Parcelă	Nr. topo	Observaţii / Referinţe
1	arabil	NU	3.100	33	101/29	-	

Lungime Segmente
1) Valorile lungimilor segmentelor sunt obţinute din proiecţie în plan.

Punct început	X / Y	Punct sfârşit	X / Y	Lungime segment (** (m)
1	584.602,146 362.268,242	2	584.463,611 362.186,246	160.982
2	584.463,611 362.186,246	3	584.507,445 362.190,03	43.997
3	584.507,445 362.190,03	4	584.615,109 362.245,889	121.292
4	584.615,109 362.245,889	1	584.602,146 362.268,242	25.84

** Lungimile segmentelor sunt determinate în planul de proiecţie Stereo 70 şi sunt rotunjite la 1 milimetru.
*** Distanţa dintre puncte este formată din segmente cumulate ce sunt mai mici decât valoarea 1 milimetru.

DATE DESPRE IMOBILUL NR. 4942

Oficiul de Cadastru şi Publicitate Imobiliară PRAHOVA
Biroul de Cadastru şi Publicitate Imobiliară Ploieşti

A. Partea I. Descrierea imobilului

TEREN Extravilan

Adresa: Jud. Prahova

Nr. Crt	Nr cadastral Nr. topografic	Suprafaţa* (mp)	Observaţii / Referinţe
A1		3.963	Sector cadastral:41 Teren neimprejmuit;

B. Partea II. Proprietari şi acte

Inscrieri privitoare la dreptul de proprietate şi alte drepturi reale		Referinţe
/		
Act Administrativ nr. 2341, din 06/03/2023 emis de PRIMĂRIA COMUNEI POIENARII BURCHII;		
B1	Inscrierea provizorie, drept de PROPRIETATE, dobandit prin Lege, cota actuala 1/1, cota initiala 1/1	A1
	1) **COMUNA POIENARII BURCHII**, CIF:2843647	

C. Partea III. SARCINI .

Inscrieri privind dezmembramintele dreptului de proprietate, drepturi reale de garanţie şi sarcini	Referinţe
NU SUNT	

Anexa Nr. 1 La Partea I

Teren

Nr cadastral	Suprafaţa (mp)*	Observaţii / Referinţe
	3.963	

* Suprafaţa este determinată in planul de proiecţie Stereo 70.

DETALII LINIARE IMOBIL

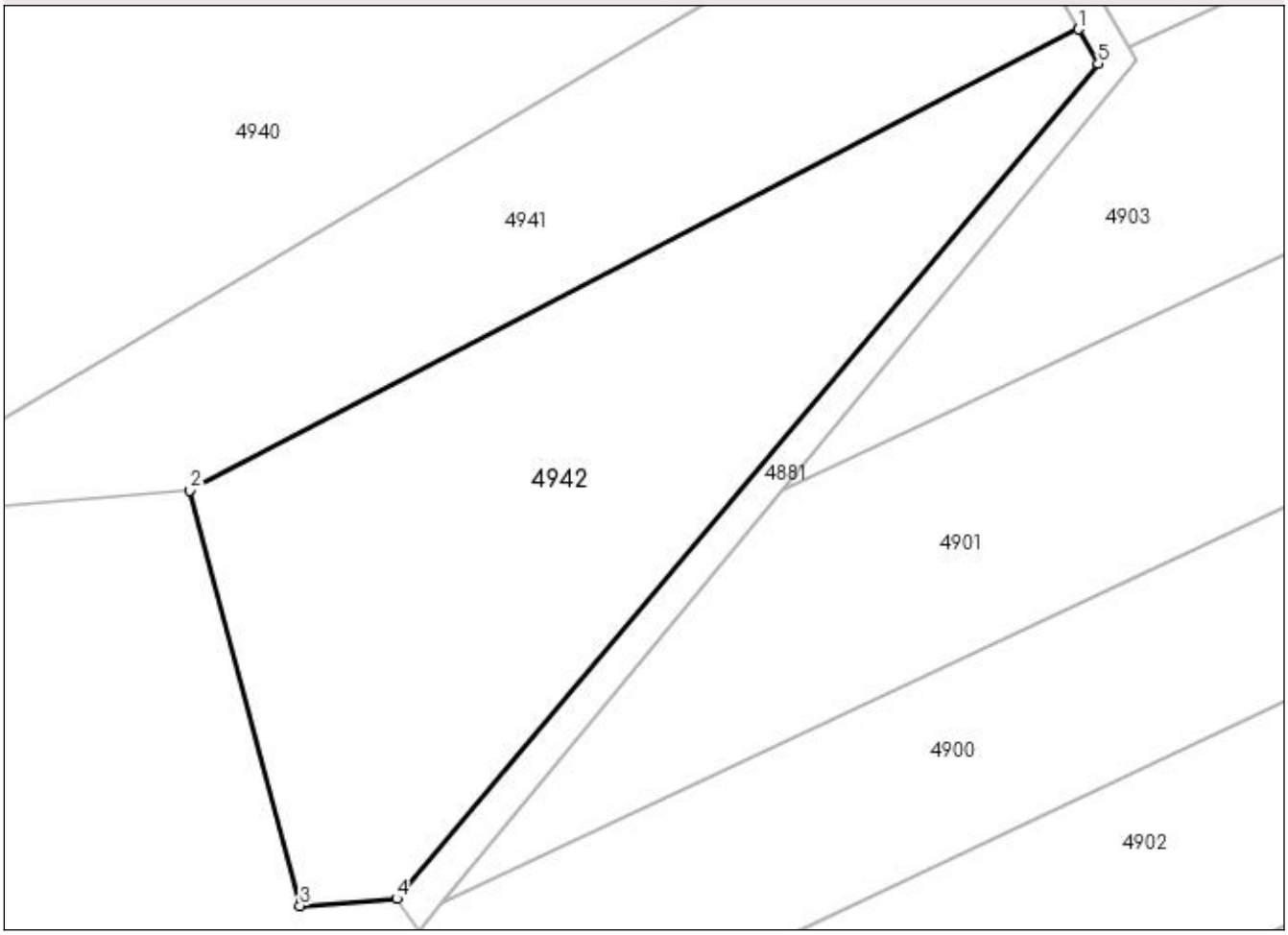

Date referitoare la teren

Crt	Categorie folosinţă	Intra vilan	Suprafaţa (mp)	Tarla	Parcelă	Nr. topo	Observaţii / Referinţe
1	arabil	NU	3.963	33	-	-	TEREN LA DISPOZITIA COMISIEI LOCALE DE FOND FUNCIAR

Lungime Segmente
1) Valorile lungimilor segmentelor sunt obţinute din proiecţie în plan.

Punct început	X / Y	Punct sfârşit	X / Y	Lungime segment (** (m)
1	584.615,109 362.245,889	2	584.507,445 362.190,03	121.292
2	584.507,445 362.190,03	3	584.520,818 362.139,743	52.035
3	584.520,818 362.139,743	4	584.532,539 362.140,598	11.752
4	584.532,539 362.140,598	5	584.617,538 362.241,701	132.086
5	584.617,538 362.241,701	1	584.615,109 362.245,889	4.841

** Lungimile segmentelor sunt determinate în planul de proiecţie Stereo 70 şi sunt rotunjite la 1 milimetru.
*** Distanţa dintre puncte este formată din segmente cumulate ce sunt mai mici decât valoarea 1 milimetru.

DATE DESPRE IMOBILUL NR. 4943

Oficiul de Cadastru şi Publicitate Imobiliară PRAHOVA
Biroul de Cadastru şi Publicitate Imobiliară Ploiești

A. Partea I. Descrierea imobilului

TEREN Extravilan

Adresa: Jud. Prahova

Nr. Crt	Nr cadastral Nr. topografic	Suprafaţa* (mp)	Observaţii / Referinţe
A1		2.000	Sector cadastral:42 Teren neimprejmuit;

B. Partea II. Proprietari şi acte

Inscrieri privitoare la dreptul de proprietate şi alte drepturi reale		Referinţe
/		
Act Administrativ nr. 20669, din 29/08/1994 emis de CJSDAPT PRAHOVA;		
B1	Intabulare, drept de PROPRIETATE, dobandit prin Reconstituire, cota actuala 1/1, cota initiala 1/1	A1
	1) **DUMITRU GHEORGHE ELEONORA**, Lipsă CNP.	

C. Partea III. SARCINI .

Inscrieri privind dezmembramintele dreptului de proprietate, drepturi reale de garanţie şi sarcini	Referinţe
NU SUNT	

Anexa Nr. 1 La Partea I

Teren

Nr cadastral	Suprafaţa (mp)*	Observaţii / Referinţe
	2.000	

* Suprafaţa este determinată in planul de proiecţie Stereo 70.

DETALII LINIARE IMOBIL

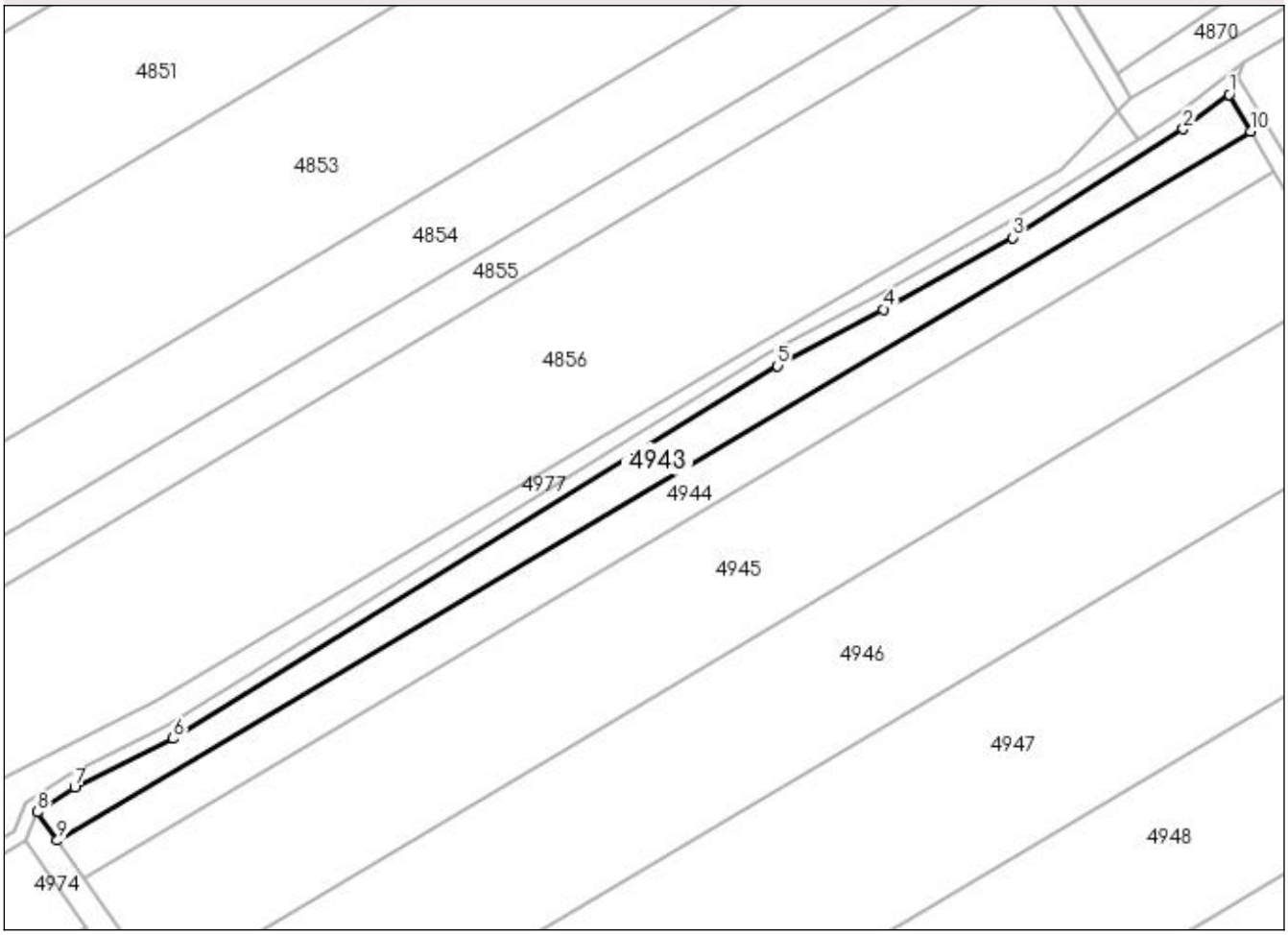

Date referitoare la teren

Crt	Categorie folosinţă	Intra vilan	Suprafaţa (mp)	Tarla	Parcelă	Nr. topo	Observaţii / Referinţe
1	arabil	NU	2.000	34	102/27	-	

Lungime Segmente
1) Valorile lungimilor segmentelor sunt obţinute din proiecţie în plan.

Punct început	X / Y	Punct sfârşit	X / Y	Lungime segment (** (m)
1	583.937,002 363.005,901	2	583.927,603 362.998,811	11.773
2	583.927,603 362.998,811	3	583.892,65 362.976,557	41.436
3	583.892,65 362.976,557	4	583.866,069 362.961,86	30.374
4	583.866,069 362.961,86	5	583.844,373 362.950,248	24.608
5	583.844,373 362.950,248	6	583.720,501 362.873,849	145.537

Punct început	X / Y	Punct sfârşit	X / Y	Lungime segment (** (m)
6	583.720,501 362.873,849	7	583.700,244 362.863,816	22.605
7	583.700,244 362.863,816	8	583.692,666 362.858,809	9.083
8	583.692,666 362.858,809	9	583.696,741 362.852,99	7.104
9	583.696,741 362.852,99	10	583.941,39 362.998,336	284.567
10	583.941,39 362.998,336	1	583.937,002 363.005,901	8.745

**** Lungimile segmentelor sunt determinate în planul de proiecţie Stereo 70 şi sunt rotunjite la 1 milimetru.**
***** Distanţa dintre puncte este formată din segmente cumulate ce sunt mai mici decât valoarea 1 milimetru.**

DATE DESPRE IMOBILUL NR. 4944

Oficiul de Cadastru şi Publicitate Imobiliară PRAHOVA
Biroul de Cadastru şi Publicitate Imobiliară Ploiești

A. Partea I. Descrierea imobilului

TEREN Extravilan

Adresa: Jud. Prahova

Nr. Crt	Nr cadastral Nr. topografic	Suprafaţa* (mp)	Observaţii / Referinţe
A1		2.700	Sector cadastral:42 Teren neimprejmuit;

B. Partea II. Proprietari şi acte

Inscrieri privitoare la dreptul de proprietate şi alte drepturi reale		Referinţe
/		
Act Administrativ nr. 24245, din 09/09/1994 emis de CJSDAPT PRAHOVA;		
B1	Intabulare, drept de PROPRIETATE, dobandit prin Reconstituire, cota actuala 1/1, cota initiala 1/1	A1
	1) **STOICA IOANA**, Lipsă CNP. 2) **OPREA MARIN**, Lipsă CNP. 3) **OPREA ION**, Lipsă CNP.	

C. Partea III. SARCINI .

Inscrieri privind dezmembramintele dreptului de proprietate, drepturi reale de garanţie şi sarcini	Referinţe
NU SUNT	

Anexa Nr. 1 La Partea I

Teren

Nr cadastral	Suprafaţa (mp)*	Observaţii / Referinţe
	2.700	

* Suprafaţa este determinată in planul de proiecţie Stereo 70.

DETALII LINIARE IMOBIL

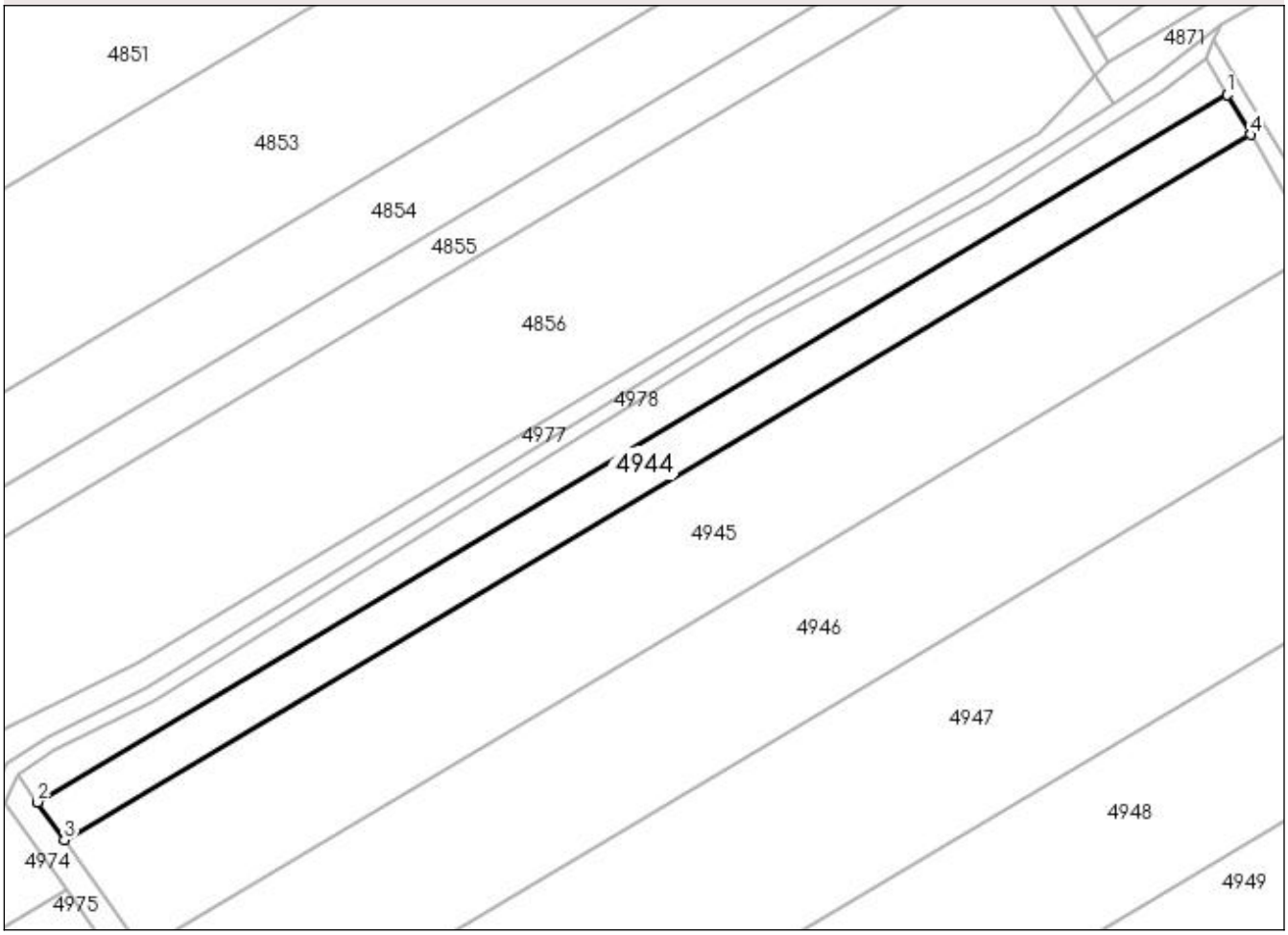

Date referitoare la teren

Crt	Categorie folosinţă	Intra vilan	Suprafaţa (mp)	Tarla	Parcelă	Nr. topo	Observaţii / Referinţe
1	arabil	NU	2.700	34	102/26	-	

Lungime Segmente
1) Valorile lungimilor segmentelor sunt obţinute din proiecţie în plan.

Punct început	X / Y	Punct sfârşit	X / Y	Lungime segment (** (m)
1	583.941,39 362.998,336	2	583.696,741 362.852,99	284.567
2	583.696,741 362.852,99	3	583.702,207 362.845,185	9.529
3	583.702,207 362.845,185	4	583.946,158 362.990,116	283.755
4	583.946,158 362.990,116	1	583.941,39 362.998,336	9.503

** Lungimile segmentelor sunt determinate în planul de proiecţie Stereo 70 şi sunt rotunjite la 1 milimetru.
*** Distanţa dintre puncte este formată din segmente cumulate ce sunt mai mici decât valoarea 1 milimetru.

DATE DESPRE IMOBILUL NR. 4945

Oficiul de Cadastru şi Publicitate Imobiliară PRAHOVA
Biroul de Cadastru şi Publicitate Imobiliară Ploieşti

A. Partea I. Descrierea imobilului

TEREN Extravilan

Adresa: Jud. Prahova

Nr. Crt	Nr cadastral Nr. topografic	Suprafaţa* (mp)	Observaţii / Referinţe
A1		7.800	Sector cadastral:42 Teren neimprejmuit;

B. Partea II. Proprietari şi acte

Inscrieri privitoare la dreptul de proprietate şi alte drepturi reale		Referinţe
/		
Act Administrativ nr. 24256, din 17/10/1994 emis de CJSDAPT PRAHOVA;		
B1	Intabulare, drept de PROPRIETATE, dobandit prin Reconstituire, cota actuala 1/1, cota initiala 1/1	A1
	1) **COMAN BUCUR GHEORGHE**, Lipsă CNP. 2) **DUMITRU BUCUR LUCIA**, Lipsă CNP.	

C. Partea III. SARCINI .

Inscrieri privind dezmembramintele dreptului de proprietate, drepturi reale de garanţie şi sarcini	Referinţe
NU SUNT	

Anexa Nr. 1 La Partea I

Teren

Nr cadastral	Suprafaţa (mp)*	Observaţii / Referinţe
	7.800	

* Suprafaţa este determinată in planul de proiecţie Stereo 70.

DETALII LINIARE IMOBIL

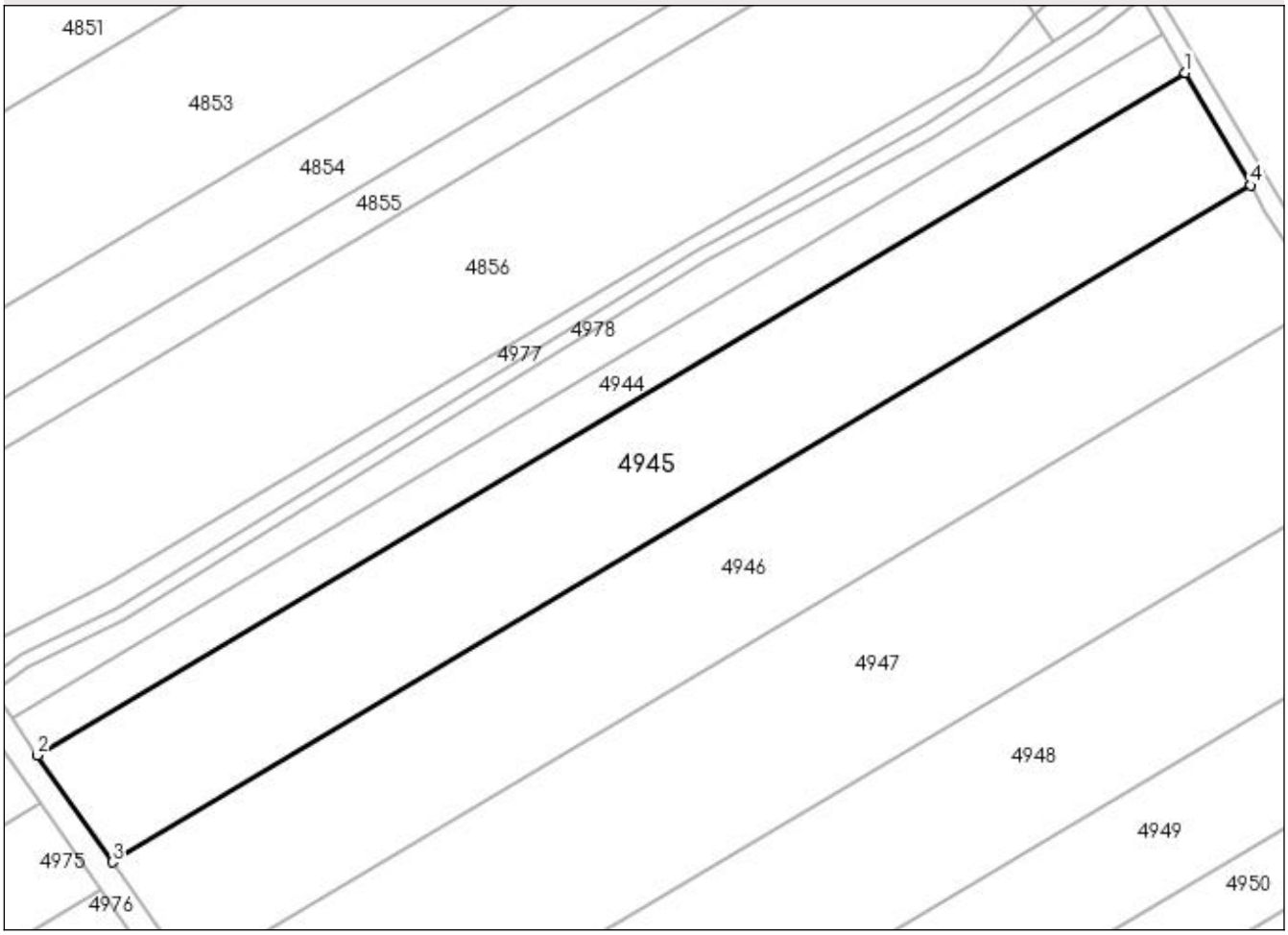

Date referitoare la teren

Crt	Categorie folosinţă	Intra vilan	Suprafaţa (mp)	Tarla	Parcelă	Nr. topo	Observaţii / Referinţe
1	arabil	NU	7.800	34	102/25	-	

Lungime Segmente
1) Valorile lungimilor segmentelor sunt obţinute din proiecţie în plan.

Punct început	X / Y	Punct sfârşit	X / Y	Lungime segment (** (m)
1	583.946,158 362.990,116	2	583.702,207 362.845,185	283.755
2	583.702,207 362.845,185	3	583.718,085 362.822,511	27.681
3	583.718,085 362.822,511	4	583.960,009 362.966,239	281.398
4	583.960,009 362.966,239	1	583.946,158 362.990,116	27.604

** Lungimile segmentelor sunt determinate în planul de proiecţie Stereo 70 şi sunt rotunjite la 1 milimetru.
*** Distanţa dintre puncte este formată din segmente cumulate ce sunt mai mici decât valoarea 1 milimetru.

DATE DESPRE IMOBILUL NR. 4946

Oficiul de Cadastru şi Publicitate Imobiliară PRAHOVA
Biroul de Cadastru şi Publicitate Imobiliară Ploiești

A. Partea I. Descrierea imobilului

TEREN Extravilan

Adresa: Jud. Prahova

Nr. Crt	Nr cadastral Nr. topografic	Suprafaţa* (mp)	Observaţii / Referinţe
A1		8.200	Sector cadastral:42 Teren neimprejmuit;

B. Partea II. Proprietari şi acte

Inscrieri privitoare la dreptul de proprietate şi alte drepturi reale		Referinţe
/		
Act Administrativ nr. 115778, din 10/12/2004 emis de CJSDAPT PRAHOVA;		
B1	Intabulare, drept de PROPRIETATE, dobandit prin Reconstituire, cota actuala 1/1, cota initiala 1/1	A1
	1) **IONIŢĂ MARIA**, Lipsă CNP. 2) **IVAN ELENA**, Lipsă CNP. 3) **OPREA NICOLAE**, Lipsă CNP. 4) **OPREA RADU**, Lipsă CNP.	

C. Partea III. SARCINI .

Inscrieri privind dezmembramintele dreptului de proprietate, drepturi reale de garanţie şi sarcini	Referinţe
NU SUNT	

Anexa Nr. 1 La Partea I

Teren

Nr cadastral	Suprafaţa (mp)*	Observaţii / Referinţe
	8.200	

* Suprafaţa este determinată in planul de proiecţie Stereo 70.

DETALII LINIARE IMOBIL

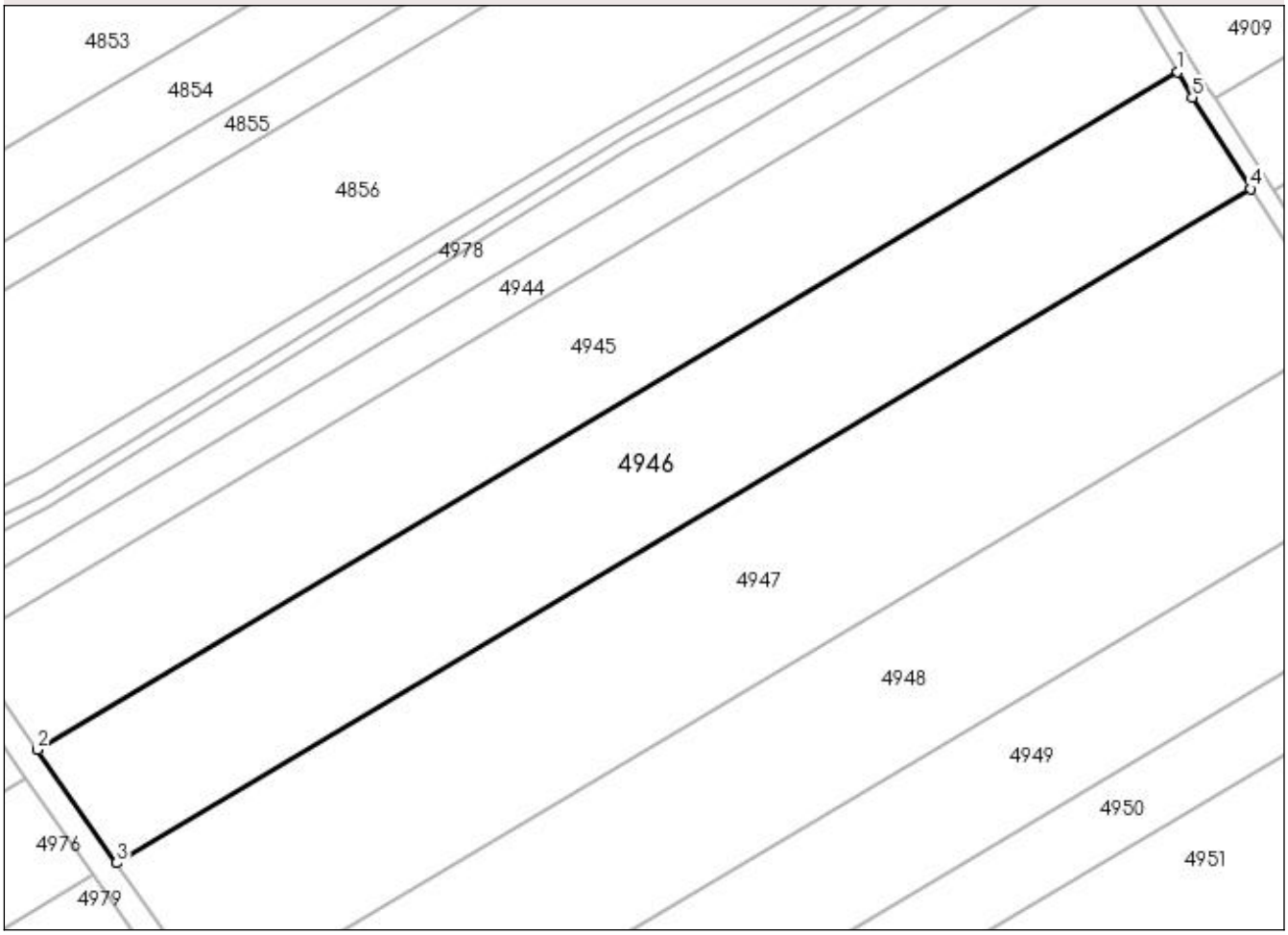

Date referitoare la teren

Crt	Categorie folosinţă	Intra vilan	Suprafaţa (mp)	Tarla	Parcelă	Nr. topo	Observaţii / Referinţe
1	arabil	NU	8.200	34	102/24	-	

Lungime Segmente
1) Valorile lungimilor segmentelor sunt obţinute din proiecţie în plan.

Punct început	X / Y	Punct sfârşit	X / Y	Lungime segment (** (m)
1	583.960,009 362.966,239	2	583.718,085 362.822,511	281.398
2	583.718,085 362.822,511	3	583.734,901 362.798,5	29.314
3	583.734,901 362.798,5	4	583.975,48 362.941,428	279.833
4	583.975,48 362.941,428	5	583.963,155 362.960,816	22.974
5	583.963,155 362.960,816	1	583.960,009 362.966,239	6.269

** Lungimile segmentelor sunt determinate în planul de proiecţie Stereo 70 şi sunt rotunjite la 1 milimetru.
*** Distanţa dintre puncte este formată din segmente cumulate ce sunt mai mici decât valoarea 1 milimetru.

DATE DESPRE IMOBILUL NR. 4947

Oficiul de Cadastru şi Publicitate Imobiliară PRAHOVA
Biroul de Cadastru şi Publicitate Imobiliară Ploieşti

A. Partea I. Descrierea imobilului

TEREN Extravilan

Adresa: Jud. Prahova

Nr. Crt	Nr cadastral Nr. topografic	Suprafaţa* (mp)	Observaţii / Referinţe
A1		10.200	Sector cadastral:42 Teren neimprejmuit;

B. Partea II. Proprietari şi acte

Inscrieri privitoare la dreptul de proprietate şi alte drepturi reale		Referinţe
/		
Act Administrativ nr. 20663, din 29/08/1994 emis de CJSDAPT PRAHOVA;		
B1	Intabulare, drept de PROPRIETATE, dobandit prin Reconstituire, cota actuala 1/1, cota initiala 1/1	A1
	1) **TONE CONSTANTIN NICULINA**, Lipsă CNP.	

C. Partea III. SARCINI .

Inscrieri privind dezmembramintele dreptului de proprietate, drepturi reale de garanţie şi sarcini	Referinţe
NU SUNT	

Anexa Nr. 1 La Partea I

Teren

Nr cadastral	Suprafaţa (mp)*	Observaţii / Referinţe
	10.200	

* Suprafaţa este determinată in planul de proiecţie Stereo 70.

DETALII LINIARE IMOBIL

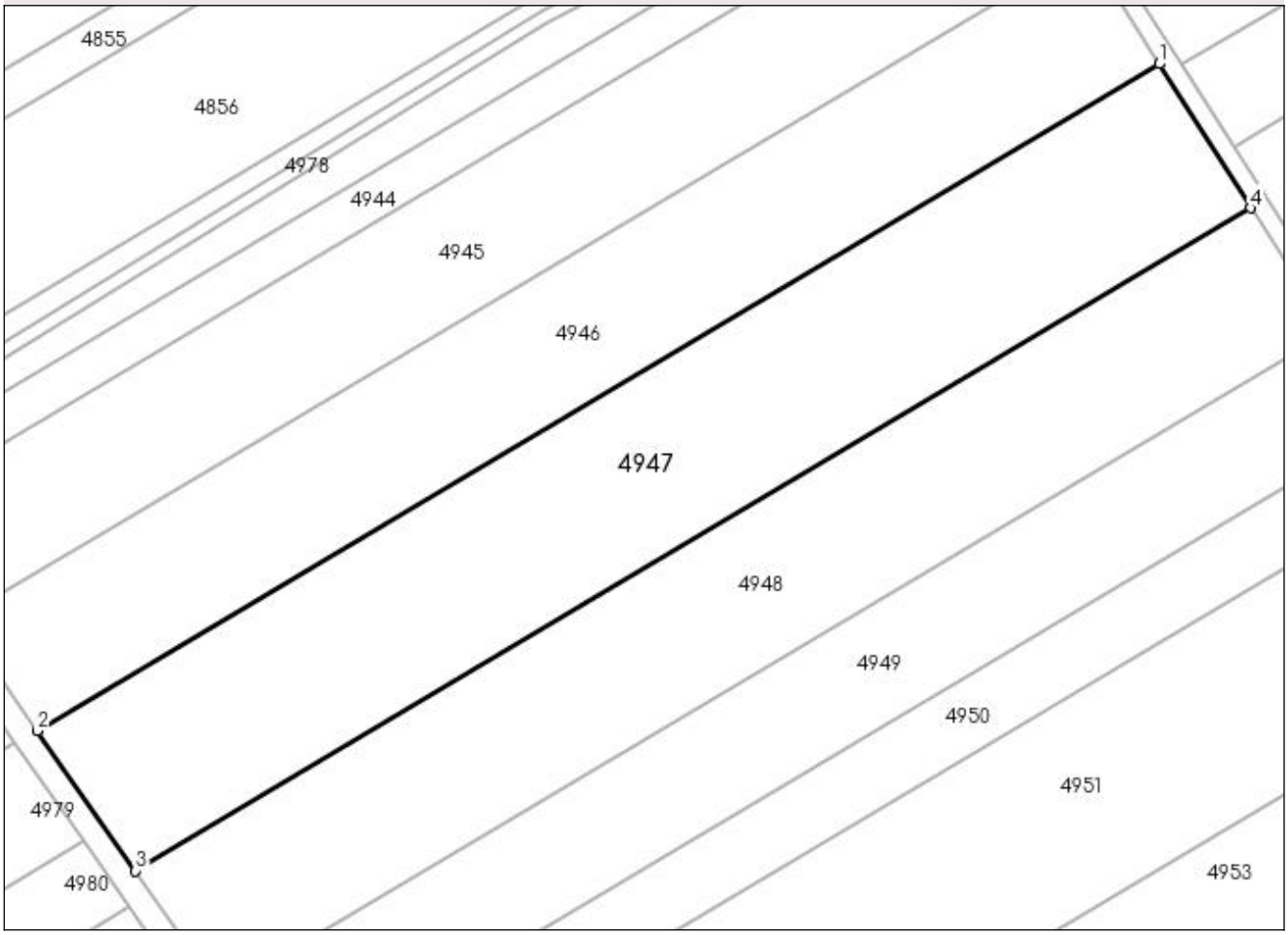

Date referitoare la teren

Crt	Categorie folosinţă	Intra vilan	Suprafaţa (mp)	Tarla	Parcelă	Nr. topo	Observaţii / Referinţe
1	arabil	NU	10.200	34	102/23	-	

Lungime Segmente
1) Valorile lungimilor segmentelor sunt obţinute din proiecţie în plan.

Punct început	X / Y	Punct sfârşit	X / Y	Lungime segment (** (m)
1	583.975,48 362.941,428	2	583.734,901 362.798,5	279.833
2	583.734,901 362.798,5	3	583.755,93 362.768,471	36.66
3	583.755,93 362.768,471	4	583.995,1 362.910,562	278.194
4	583.995,1 362.910,562	1	583.975,48 362.941,428	36.574

** Lungimile segmentelor sunt determinate în planul de proiecţie Stereo 70 şi sunt rotunjite la 1 milimetru.
*** Distanţa dintre puncte este formată din segmente cumulate ce sunt mai mici decât valoarea 1 milimetru.

DATE DESPRE IMOBILUL NR. 4948

Oficiul de Cadastru şi Publicitate Imobiliară PRAHOVA
Biroul de Cadastru şi Publicitate Imobiliară Ploiești

A. Partea I. Descrierea imobilului

TEREN Extravilan

Adresa: Jud. Prahova

Nr. Crt	Nr cadastral Nr. topografic	Suprafaţa* (mp)	Observaţii / Referinţe
A1		8.700	Sector cadastral:42 Teren neimprejmuit;

B. Partea II. Proprietari şi acte

Inscrieri privitoare la dreptul de proprietate şi alte drepturi reale		Referinţe
/		
Act Administrativ nr. 843, din 20/01/1992 emis de CJSDAPT PRAHOVA;		
B1	Intabulare, drept de PROPRIETATE, dobandit prin Reconstituire, cota actuala 1/1, cota initiala 1/1	A1
	1) **PIRVU ION IANCU**, Lipsă CNP.	

C. Partea III. SARCINI .

Inscrieri privind dezmembramintele dreptului de proprietate, drepturi reale de garanţie şi sarcini	Referinţe
NU SUNT	

Anexa Nr. 1 La Partea I

Teren

Nr cadastral	Suprafaţa (mp)*	Observaţii / Referinţe
	8.700	

* Suprafaţa este determinată in planul de proiecţie Stereo 70.

DETALII LINIARE IMOBIL

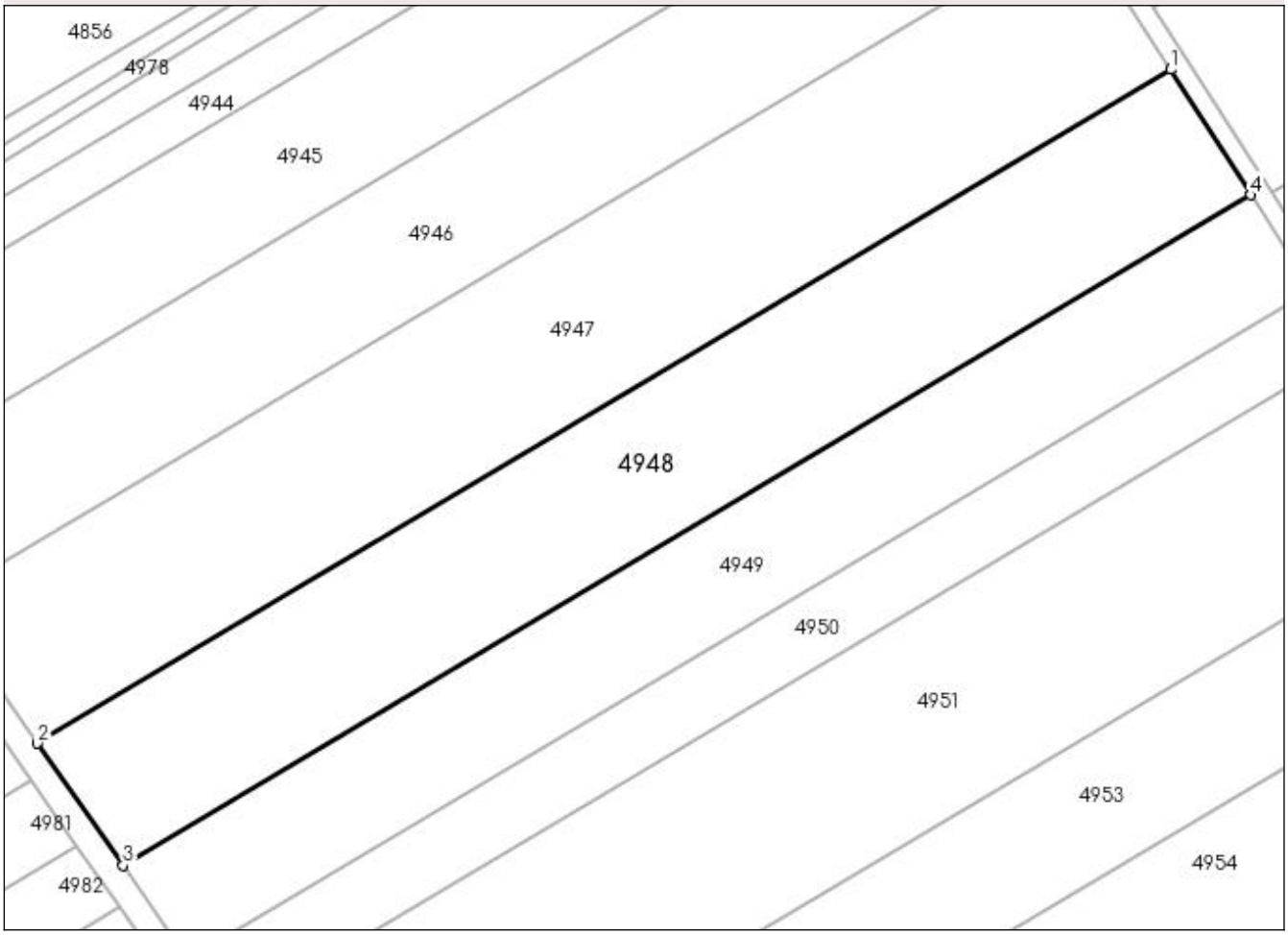

Date referitoare la teren

Crt	Categorie folosinţă	Intra vilan	Suprafaţa (mp)	Tarla	Parcelă	Nr. topo	Observaţii / Referinţe
1	arabil	NU	8.700	34	102/22	-	

Lungime Segmente
1) Valorile lungimilor segmentelor sunt obţinute din proiecţie în plan.

Punct început	X / Y	Punct sfârşit	X / Y	Lungime segment (** (m)
1	583.995,1 362.910,562	2	583.755,93 362.768,471	278.194
2	583.755,93 362.768,471	3	583.773,966 362.742,718	31.441
3	583.773,966 362.742,718	4	584.011,927 362.884,091	276.788
4	584.011,927 362.884,091	1	583.995,1 362.910,562	31.367

** Lungimile segmentelor sunt determinate în planul de proiecţie Stereo 70 şi sunt rotunjite la 1 milimetru.
*** Distanţa dintre puncte este formată din segmente cumulate ce sunt mai mici decât valoarea 1 milimetru.

DATE DESPRE IMOBILUL NR. 4949

Oficiul de Cadastru şi Publicitate Imobiliară PRAHOVA
Biroul de Cadastru şi Publicitate Imobiliară Ploieşti

A. Partea I. Descrierea imobilului

TEREN Extravilan

Adresa: Jud. Prahova

Nr. Crt	Nr cadastral Nr. topografic	Suprafaţa* (mp)	Observaţii / Referinţe
A1		6.600	Sector cadastral:42 Teren neimprejmuit;

B. Partea II. Proprietari şi acte

Inscrieri privitoare la dreptul de proprietate şi alte drepturi reale		Referinţe
/		
Act Administrativ nr. 846, din 21/01/1992 emis de CJSDAPT PRAHOVA;		
B1	Intabulare, drept de PROPRIETATE, dobandit prin Reconstituire, cota actuala 1/1, cota initiala 1/1	A1
	1) **VLAD ALEXANDRU STEFAN**, Lipsă CNP.	

C. Partea III. SARCINI .

Inscrieri privind dezmembramintele dreptului de proprietate, drepturi reale de garanţie şi sarcini	Referinţe
NU SUNT	

Anexa Nr. 1 La Partea I

Teren

Nr cadastral	Suprafaţa (mp)*	Observaţii / Referinţe
	6.600	

* Suprafaţa este determinată in planul de proiecţie Stereo 70.

DETALII LINIARE IMOBIL



Date referitoare la teren

Crt	Categorie folosinţă	Intra vilan	Suprafaţa (mp)	Tarla	Parcelă	Nr. topo	Observaţii / Referinţe
1	arabil	NU	6.600	34	102/21	-	

Lungime Segmente
1) Valorile lungimilor segmentelor sunt obţinute din proiecţie în plan.

Punct început	X / Y	Punct sfârşit	X / Y	Lungime segment (** (m)
1	584.011,927 362.884,091	2	583.773,966 362.742,718	276.788
2	583.773,966 362.742,718	3	583.787,709 362.723,094	23.958
3	583.787,709 362.723,094	4	584.024,75 362.863,92	275.718
4	584.024,75 362.863,92	1	584.011,927 362.884,091	23.902

** Lungimile segmentelor sunt determinate în planul de proiecţie Stereo 70 şi sunt rotunjite la 1 milimetru.
*** Distanţa dintre puncte este formată din segmente cumulate ce sunt mai mici decât valoarea 1 milimetru.

DATE DESPRE IMOBILUL NR. 4950

Oficiul de Cadastru şi Publicitate Imobiliară PRAHOVA
Biroul de Cadastru şi Publicitate Imobiliară Ploiești

A. Partea I. Descrierea imobilului

TEREN Extravilan

Adresa: Jud. Prahova

Nr. Crt	Nr cadastral Nr. topografic	Suprafaţa* (mp)	Observaţii / Referinţe
A1		4.100	Sector cadastral:42 Teren neimprejmuit;

B. Partea II. Proprietari şi acte

Inscrieri privitoare la dreptul de proprietate şi alte drepturi reale		Referinţe
/		
Act Administrativ nr. 848, din 21/01/1992 emis de CJSDAPT PRAHOVA;		
B1	Intabulare, drept de PROPRIETATE, dobandit prin Reconstituire, cota actuala 1/1, cota initiala 1/1	A1
	1) **BANEASA PANAIT DORINA**, Lipsă CNP.	

C. Partea III. SARCINI .

Inscrieri privind dezmembramintele dreptului de proprietate, drepturi reale de garanţie şi sarcini	Referinţe
NU SUNT	

Anexa Nr. 1 La Partea I

Teren

Nr cadastral	Suprafaţa (mp)*	Observaţii / Referinţe
	4.100	

* Suprafaţa este determinată in planul de proiecţie Stereo 70.

DETALII LINIARE IMOBIL



Date referitoare la teren

Crt	Categorie folosinţă	Intra vilan	Suprafaţa (mp)	Tarla	Parcelă	Nr. topo	Observaţii / Referinţe
1	arabil	NU	4.100	34	102/20	-	

Lungime Segmente
1) Valorile lungimilor segmentelor sunt obţinute din proiecţie în plan.

Punct început	X / Y	Punct sfârşit	X / Y	Lungime segment (** (m)
1	584.024,75 362.863,92	2	583.787,709 362.723,094	275.718
2	583.787,709 362.723,094	3	583.796,273 362.710,864	14.93
3	583.796,273 362.710,864	4	584.032,758 362.851,36	275.071
4	584.032,758 362.851,36	5	584.029,887 362.855,839	5.32
5	584.029,887 362.855,839	1	584.024,75 362.863,92	9.576

** Lungimile segmentelor sunt determinate în planul de proiecţie Stereo 70 şi sunt rotunjite la 1 milimetru.
*** Distanţa dintre puncte este formată din segmente cumulate ce sunt mai mici decât valoarea 1 milimetru.

DATE DESPRE IMOBILUL NR. 4951

Oficiul de Cadastru şi Publicitate Imobiliară PRAHOVA
Biroul de Cadastru şi Publicitate Imobiliară Ploiești

A. Partea I. Descrierea imobilului

TEREN Extravilan

Adresa: Jud. Prahova

Nr. Crt	Nr cadastral Nr. topografic	Suprafaţa* (mp)	Observaţii / Referinţe
A1		11.400	Sector cadastral:42 Teren neimprejmuit;

B. Partea II. Proprietari şi acte

Inscrieri privitoare la dreptul de proprietate şi alte drepturi reale		Referinţe
/		
Act Administrativ nr. 849, din 21/01/1992 emis de CJSDAPT PRAHOVA;		
B1	Intabulare, drept de PROPRIETATE, dobandit prin Reconstituire, cota actuala 1/1, cota initiala 1/1	A1
	1) **TUDOR ION IOANA**, Lipsă CNP. 2) **TACHE ION PAUL**, Lipsă CNP. 3) **OPREA ION ELENA**, Lipsă CNP.	

C. Partea III. SARCINI .

Inscrieri privind dezmembramintele dreptului de proprietate, drepturi reale de garanţie şi sarcini	Referinţe
NU SUNT	

Anexa Nr. 1 La Partea I

Teren

Nr cadastral	Suprafaţa (mp)*	Observaţii / Referinţe
	11.400	

* Suprafaţa este determinată in planul de proiecţie Stereo 70.

DETALII LINIARE IMOBIL



Date referitoare la teren

Crt	Categorie folosinţă	Intra vilan	Suprafaţa (mp)	Tarla	Parcelă	Nr. topo	Observaţii / Referinţe
1	arabil	NU	11.400	34	102/19	-	

Lungime Segmente
1) Valorile lungimilor segmentelor sunt obţinute din proiecţie în plan.

Punct început	X / Y	Punct sfârşit	X / Y	Lungime segment (** (m)
1	584.032,758 362.851,36	2	583.796,273 362.710,864	275.071
2	583.796,273 362.710,864	3	583.811,781 362.688,72	27.034
3	583.811,781 362.688,72	4	583.819,987 362.676,604	14.633
4	583.819,987 362.676,604	5	584.055,203 362.816,346	273.595
5	584.055,203 362.816,346	1	584.032,758 362.851,36	41.59

** Lungimile segmentelor sunt determinate în planul de proiecţie Stereo 70 şi sunt rotunjite la 1 milimetru.
*** Distanţa dintre puncte este formată din segmente cumulate ce sunt mai mici decât valoarea 1 milimetru.

DATE DESPRE IMOBILUL NR. 4952

Oficiul de Cadastru şi Publicitate Imobiliară PRAHOVA
Biroul de Cadastru şi Publicitate Imobiliară Ploieşti

A. Partea I. Descrierea imobilului

TEREN Extravilan

Adresa: Jud. Prahova, HC 104 (CS 5). Domeniul Public. Neimprejmuit, extravilan.

Nr. Crt	Nr cadastral Nr. topografic	Suprafaţa* (mp)	Observaţii / Referinţe
A1	26070	5.264	Sector cadastral:42 Teren neimprejmuit;

B. Partea II. Proprietari şi acte

Inscrieri privitoare la dreptul de proprietate şi alte drepturi reale		Referinţe
48155 / 06/04/2022		
Act Administrativ nr. 1162, din 04/04/2022 emis de AGENTIA NATIONALA DE IMBUNATATIRI FUNCIARE PRAHOVA (act notarial nr 82 din 29.09.2011, emis de GUVERNUL ROMANIEI;act normativ nr 138 din 27.04.2004, emis de PARLAMENTUL ROMANIEI;act administrativ nr 227 din 31.03.2006, emis de MINISTERUL AGRICULTURII, PADURILOR SI DEZVOLTARII RURALE;act administrativ nr 572 din 01.07.2005, emis de MINISTERUL AGRICULTURII PADURILOR SI DEZVOLTARII RURALE;act normativ nr 1117 din 30.12.2011, emis de AGENTIA NATIONALA DE IMBUNATATIRI FUNCIARE PRAHOVA;act normativ nr 1872 din 22.12.2005, emis de GUVERNUL ROMANIEI;act normativ nr 1705 din 21.12.2006, emis de GUVERNUL ROMANIEI);		
B1	Intabulare, drept de PROPRIETATE(domeniul public), dobandit prin Lege, cota actuala 1/1, cota initiala 1/1	A1
	1) **STATUL ROMAN**, CIF:9999999999999, Lipsă CUI.	
B2	Intabulare, drept de ADMINISTRARE	A1
	1) **AGENŢIA NAŢIONALĂ DE ÎMBUNĂTĂŢIRI FUNCIARE**, CIF:29275212	

C. Partea III. SARCINI .

Inscrieri privind dezmembramintele dreptului de proprietate, drepturi reale de garanţie şi sarcini	Referinţe
NU SUNT	

Anexa Nr. 1 La Partea I

Teren

Nr cadastral	Suprafaţa (mp)*	Observaţii / Referinţe
26070	5.264	

* Suprafaţa este determinată in planul de proiecţie Stereo 70.

DETALII LINIARE IMOBIL



Date referitoare la teren

Crt	Categorie folosinţă	Intra vilan	Suprafaţa (mp)	Tarla	Parcelă	Nr. topo	Observaţii / Referinţe
1	curti constructii	NU	5.264	-	-	-	HC 104 (CS 5). Domeniul Public. Neimprejmuit, extravilan.

Lungime Segmente

1) Valorile lungimilor segmentelor sunt obţinute din proiecţie în plan.

Punct început	X / Y	Punct sfârşit	X / Y	Lungime segment
1	583.953,091 362.488,178	2	583.936,367 362.511,784	28.93
4	583.908,895 362.550,56	5	583.886,385 362.582,332	38.938
7	583.852,298 362.630,446	8	583.835,438 362.653,788	28.794
10	583.819,987 362.676,604	11	583.811,781 362.688,72	14.633
13	583.787,709 362.723,094	14	583.773,966 362.742,718	23.958

Punct început	X / Y	Punct sfârşit	X / Y	Lungime segment
2	583.936,367 362.511,784	3	583.925,319 362.527,377	19.11
5	583.886,385 362.582,332	6	583.870,253 362.605,103	27.906
8	583.835,438 362.653,788	9	583.835,199 362.654,141	0.426
11	583.811,781 362.688,72	12	583.796,273 362.710,864	27.034
14	583.773,966 362.742,718	15	583.755,93 362.768,471	31.441

Punct început	X / Y	Punct sfârşit	X / Y	Lungime segment
3	583.925,319 362.527,377	4	583.908,895 362.550,56	28.411
6	583.870,253 362.605,103	7	583.852,298 362.630,446	31.059
9	583.835,199 362.654,141	10	583.819,987 362.676,604	27.129
12	583.796,273 362.710,864	13	583.787,709 362.723,094	14.93
15	583.755,93 362.768,471	16	583.734,901 362.798,5	36.66

Punct început	X / Y	Punct sfârşit	X / Y	Lungime segment
16	583.734,901 362.798,5	17	583.718,085 362.822,511	29.314
19	583.696,741 362.852,99	20	583.692,666 362.858,809	7.104
22	583.702,653 362.835,098	23	583.715,579 362.816,584	22.58
25	583.744,733 362.774,826	26	583.754,587 362.760,713	17.213
28	583.773,338 362.733,855	29	583.800,415 362.695,072	47.3
31	583.818,175 362.669,635	32	583.819,745 362.667,384	2.744
34	583.834,036 362.646,9	35	583.839,829 362.638,598	10.123
37	583.863,761 362.604,295	38	583.873,406 362.590,469	16.858
40	583.883,054 362.576,642	41	583.922,448 362.520,176	68.85
43	583.941,78 362.492,468	44	583.964,739 362.459,559	40.126
46	583.992,146 362.420,366	47	584.007,476 362.398,443	26.751
49	584.047,865 362.340,685	50	584.057,38 362.327,077	16.605
52	584.073,693 362.303,75	53	584.087,854 362.283,498	24.712
55	584.106,883 362.256,285	56	584.133,885 362.217,671	47.118
58	584.192,538 362.133,693	59	584.197,419 362.134,591	4.963
61	584.173,335 362.170,954	62	584.169,279 362.177,127	7.386
64	584.115,383 362.254,741	65	584.114,296 362.256,311	1.91
67	584.088,092 362.294,144	68	584.078,758 362.307,421	16.23
70	584.068,036 362.322,672	71	584.062,631 362.330,47	9.488
73	584.027,814 362.380,698	74	584.025,529 362.383,994	4.011
76	583.993,966 362.429,527	77	583.963,207 362.473,9	53.991
17	583.718,085 362.822,511	18	583.702,207 362.845,185	27.681
20	583.692,666 362.858,809	21	583.690,142 362.853,018	6.317
23	583.715,579 362.816,584	24	583.730,056 362.795,849	25.289
26	583.754,587 362.760,713	27	583.764,251 362.746,871	16.882
29	583.800,415 362.695,072	30	583.806,989 362.685,657	11.483
32	583.819,745 362.667,384	33	583.825,54 362.659,079	10.127
35	583.839,829 362.638,598	36	583.846,778 362.628,637	12.145
38	583.873,406 362.590,469	39	583.878,23 362.583,556	8.43
41	583.922,448 362.520,176	42	583.936,946 362.499,397	25.337
44	583.964,739 362.459,559	45	583.966,547 362.456,974	3.155
47	584.007,476 362.398,443	48	584.033,299 362.361,515	45.061
50	584.057,38 362.327,077	51	584.066,313 362.314,302	15.588
53	584.087,854 362.283,498	54	584.098,727 362.267,95	18.973
56	584.133,885 362.217,671	57	584.151,796 362.192,027	31.28
59	584.197,419 362.134,591	60	584.183,787 362.155,047	24.582
62	584.169,279 362.177,127	63	584.154,42 362.198,524	26.05
65	584.114,296 362.256,311	66	584.106,884 362.267,013	13.018
68	584.078,758 362.307,421	69	584.072,693 362.316,049	10.546
71	584.062,631 362.330,47	72	584.037,78 362.366,32	43.621
74	584.025,529 362.383,994	75	584.014,256 362.400,256	19.787
77	583.963,207 362.473,9	1	583.953,091 362.488,178	17.498
18	583.702,207 362.845,185	19	583.696,741 362.852,99	9.529
21	583.690,142 362.853,018	22	583.702,653 362.835,098	21.855
24	583.730,056 362.795,849	25	583.744,733 362.774,826	25.639
27	583.764,251 362.746,871	28	583.773,338 362.733,855	15.874
30	583.806,989 362.685,657	31	583.818,175 362.669,635	19.54
33	583.825,54 362.659,079	34	583.834,036 362.646,9	14.85
36	583.846,778 362.628,637	37	583.863,761 362.604,295	29.681
39	583.878,23 362.583,556	40	583.883,054 362.576,642	8.431
42	583.936,946 362.499,397	43	583.941,78 362.492,468	8.449
45	583.966,547 362.456,974	46	583.992,146 362.420,366	44.671
48	584.033,299 362.361,515	49	584.047,865 362.340,685	25.418
51	584.066,313 362.314,302	52	584.073,693 362.303,75	12.877
54	584.098,727 362.267,95	55	584.106,883 362.256,285	14.234
57	584.151,796 362.192,027	58	584.192,538 362.133,693	71.153
60	584.183,787 362.155,047	61	584.173,335 362.170,954	19.034
63	584.154,42 362.198,524	64	584.115,383 362.254,741	68.441
66	584.106,884 362.267,013	67	584.088,092 362.294,144	33.003
69	584.072,693 362.316,049	70	584.068,036 362.322,672	8.096
72	584.037,78 362.366,32	73	584.027,814 362.380,698	17.494
75	584.014,256 362.400,256	76	583.993,966 362.429,527	35.616

**** Lungimile segmentelor sunt determinate în planul de proiecţie Stereo 70 şi sunt rotunjite la 1 milimetru.**
***** Distanţa dintre puncte este formată din segmente cumulate ce sunt mai mici decât valoarea 1 milimetru.**

DATE DESPRE IMOBILUL NR. 4953

Oficiul de Cadastru şi Publicitate Imobiliară PRAHOVA
Biroul de Cadastru şi Publicitate Imobiliară Ploieşti

A. Partea I. Descrierea imobilului

TEREN Extravilan

Adresa: Jud. Prahova

Nr. Crt	Nr cadastral Nr. topografic	Suprafaţa* (mp)	Observaţii / Referinţe
A1		7.400	Sector cadastral:42 Teren neimprejmuit;

B. Partea II. Proprietari şi acte

Inscrieri privitoare la dreptul de proprietate şi alte drepturi reale		Referinţe
/		
Act Administrativ nr. 847, din 21/01/1992 emis de CJSDAPT PRAHOVA;		
B1	Intabulare, drept de PROPRIETATE, dobandit prin Reconstituire, cota actuala 1/1, cota initiala 1/1	A1
	1) **TACHE MARIN CORNELIA**, Lipsă CNP. 2) **TACHE MARIN LIDIA**, Lipsă CNP. 3) **TACHE MARIN CONSTANTIN**, Lipsă CNP. 4) **MIRICA MARIN VASILICA**, Lipsă CNP. 5) **TACHE MARIN SEVER**, Lipsă CNP. 6) **SLAV MARIN SOFIA**, Lipsă CNP. 7) **TACHE MARIN STAN**, Lipsă CNP. 8) **TACHE MARIN TUDOR**, Lipsă CNP.	

C. Partea III. SARCINI .

Inscrieri privind dezmembramintele dreptului de proprietate, drepturi reale de garanţie şi sarcini	Referinţe
NU SUNT	

Anexa Nr. 1 La Partea I

Teren

Nr cadastral	Suprafaţa (mp)*	Observaţii / Referinţe
	7.400	

* Suprafaţa este determinată in planul de proiecţie Stereo 70.

DETALII LINIARE IMOBIL

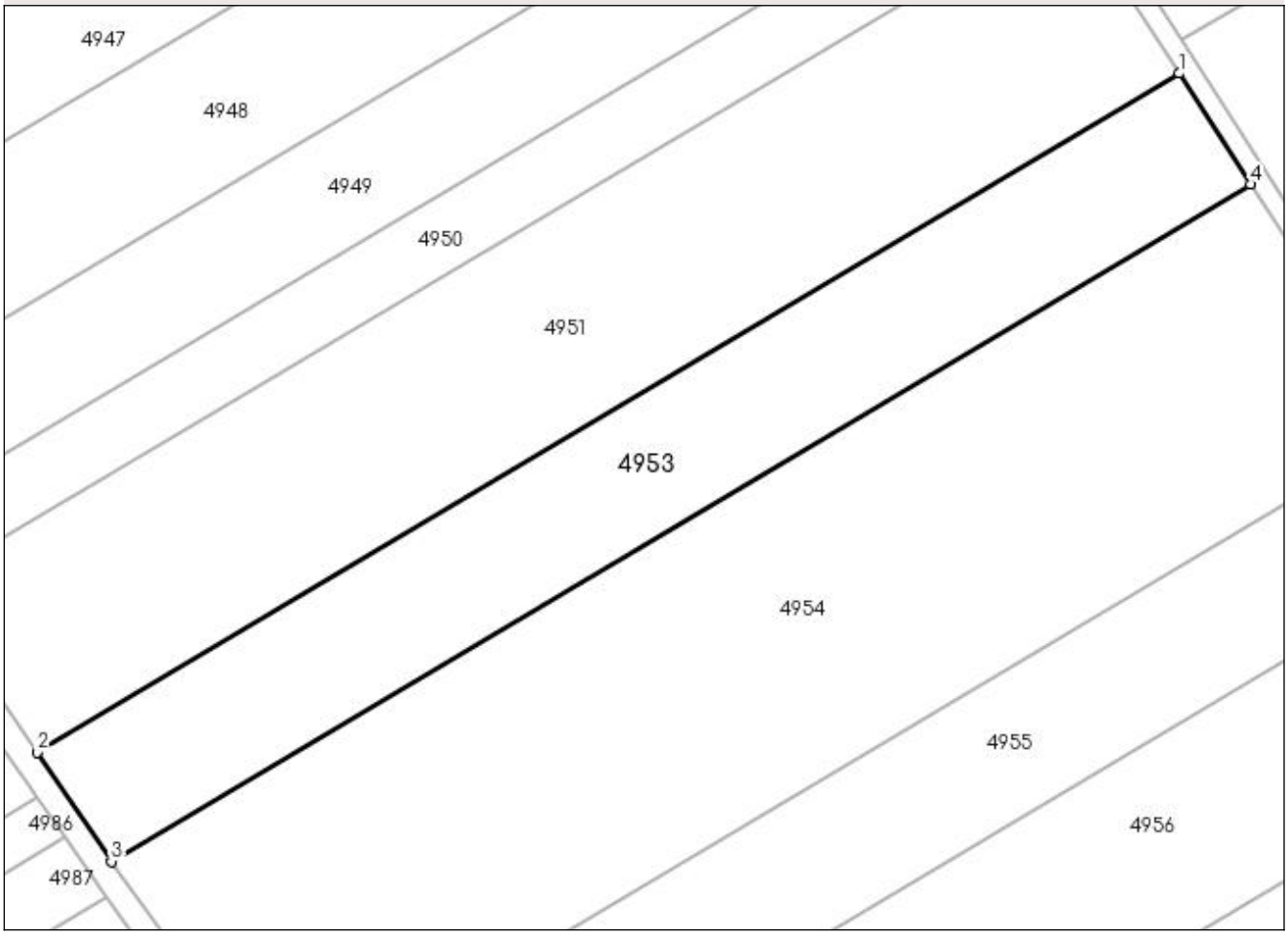

Date referitoare la teren

Crt	Categorie folosinţă	Intra vilan	Suprafaţa (mp)	Tarla	Parcelă	Nr. topo	Observaţii / Referinţe
1	arabil	NU	7.400	34	102/18	-	

Lungime Segmente

1) Valorile lungimilor segmentelor sunt obţinute din proiecţie în plan.

Punct început	X / Y	Punct sfârşit	X / Y	Lungime segment (** (m)
1	584.055,203 362.816,346	2	583.819,987 362.676,604	273.595
2	583.819,987 362.676,604	3	583.835,199 362.654,141	27.129
3	583.835,199 362.654,141	4	584.069,826 362.793,534	272.911
4	584.069,826 362.793,534	1	584.055,203 362.816,346	27.096

** Lungimile segmentelor sunt determinate în planul de proiecţie Stereo 70 şi sunt rotunjite la 1 milimetru.
*** Distanţa dintre puncte este formată din segmente cumulate ce sunt mai mici decât valoarea 1 milimetru.

DATE DESPRE IMOBILUL NR. 4954

Oficiul de Cadastru şi Publicitate Imobiliară PRAHOVA
Biroul de Cadastru şi Publicitate Imobiliară Ploieşti

A. Partea I. Descrierea imobilului

TEREN Extravilan

Adresa: Jud. Prahova

Nr. Crt	Nr cadastral Nr. topografic	Suprafaţa* (mp)	Observaţii / Referinţe
A1		16.300	Sector cadastral:42 Teren neimprejmuit;

B. Partea II. Proprietari şi acte

Inscrieri privitoare la dreptul de proprietate şi alte drepturi reale		Referinţe
/		
Act Administrativ nr. 850, din 21/01/1992 emis de CJSDAPT PRAHOVA;		
B1	Intabulare, drept de PROPRIETATE, dobandit prin Reconstituire, cota actuala 1/1, cota initiala 1/1	A1
	1) **TACHE STELIAN NICOLAE**, Lipsă CNP. 2) **TACHE STELIAN ION**, Lipsă CNP. 3) **DUMITRU STELIAN STELIANA**, Lipsă CNP. 4) **BADEA ION ANA**, Lipsă CNP. 5) **CALIN ION NICOLAE**, Lipsă CNP.	

C. Partea III. SARCINI .

Inscrieri privind dezmembramintele dreptului de proprietate, drepturi reale de garanţie şi sarcini	Referinţe
NU SUNT	

Anexa Nr. 1 La Partea I

Teren

Nr cadastral	Suprafaţa (mp)*	Observaţii / Referinţe
	16.300	

* Suprafaţa este determinată in planul de proiecţie Stereo 70.

DETALII LINIARE IMOBIL

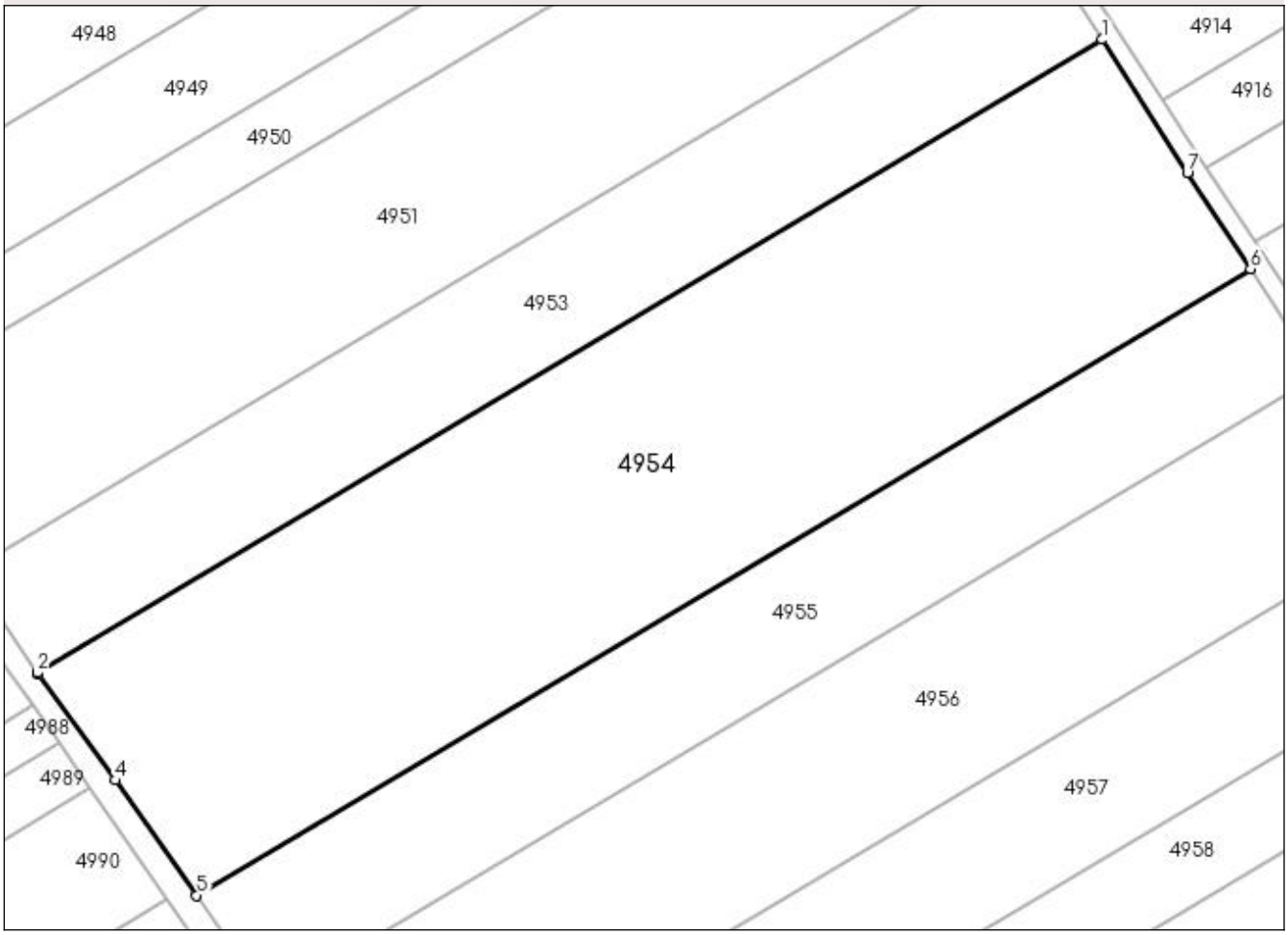

Date referitoare la teren

Crt	Categorie folosinţă	Intra vilan	Suprafaţa (mp)	Tarla	Parcelă	Nr. topo	Observaţii / Referinţe
1	arabil	NU	16.300	34	102/17	-	

Lungime Segmente
1) Valorile lungimilor segmentelor sunt obţinute din proiecţie în plan.

Punct început	X / Y	Punct sfârşit	X / Y	Lungime segment (** (m)
1	584.069,826 362.793,534	2	583.835,199 362.654,141	272.911
2	583.835,199 362.654,141	3	583.835,438 362.653,788	0.426
3	583.835,438 362.653,788	4	583.852,298 362.630,446	28.794
4	583.852,298 362.630,446	5	583.870,253 362.605,103	31.059
5	583.870,253 362.605,103	6	584.102,486 362.743,073	270.126

Punct început	X / Y	Punct sfârşit	X / Y	Lungime segment (** (m)
6	584.102,486 362.743,073	7	584.088,59 362.764,261	25.338
7	584.088,59 362.764,261	1	584.069,826 362.793,534	34.771

** Lungimile segmentelor sunt determinate în planul de proiecţie Stereo 70 şi sunt rotunjite la 1 milimetru.
*** Distanţa dintre puncte este formată din segmente cumulate ce sunt mai mici decât valoarea 1 milimetru.

DATE DESPRE IMOBILUL NR. 4955

Oficiul de Cadastru şi Publicitate Imobiliară PRAHOVA
Biroul de Cadastru şi Publicitate Imobiliară Ploieşti

A. Partea I. Descrierea imobilului

TEREN Extravilan

Adresa: Jud. Prahova

Nr. Crt	Nr cadastral Nr. topografic	Suprafaţa* (mp)	Observaţii / Referinţe
A1		7.500	Sector cadastral:42 Teren neimprejmuit;

B. Partea II. Proprietari şi acte

Inscrieri privitoare la dreptul de proprietate şi alte drepturi reale		Referinţe
/		
Act Administrativ nr. 851, din 21/01/1992 emis de CJSDAPT PRAHOVA;		
B1	Intabulare, drept de PROPRIETATE, dobandit prin Reconstituire, cota actuala 1/1, cota initiala 1/1	A1
	1) **TACHE STELIAN ION**, Lipsă CNP.	

C. Partea III. SARCINI .

Inscrieri privind dezmembramintele dreptului de proprietate, drepturi reale de garanţie şi sarcini	Referinţe
NU SUNT	

Anexa Nr. 1 La Partea I

Teren

Nr cadastral	Suprafaţa (mp)*	Observaţii / Referinţe
	7.500	

* Suprafaţa este determinată in planul de proiecţie Stereo 70.

DETALII LINIARE IMOBIL

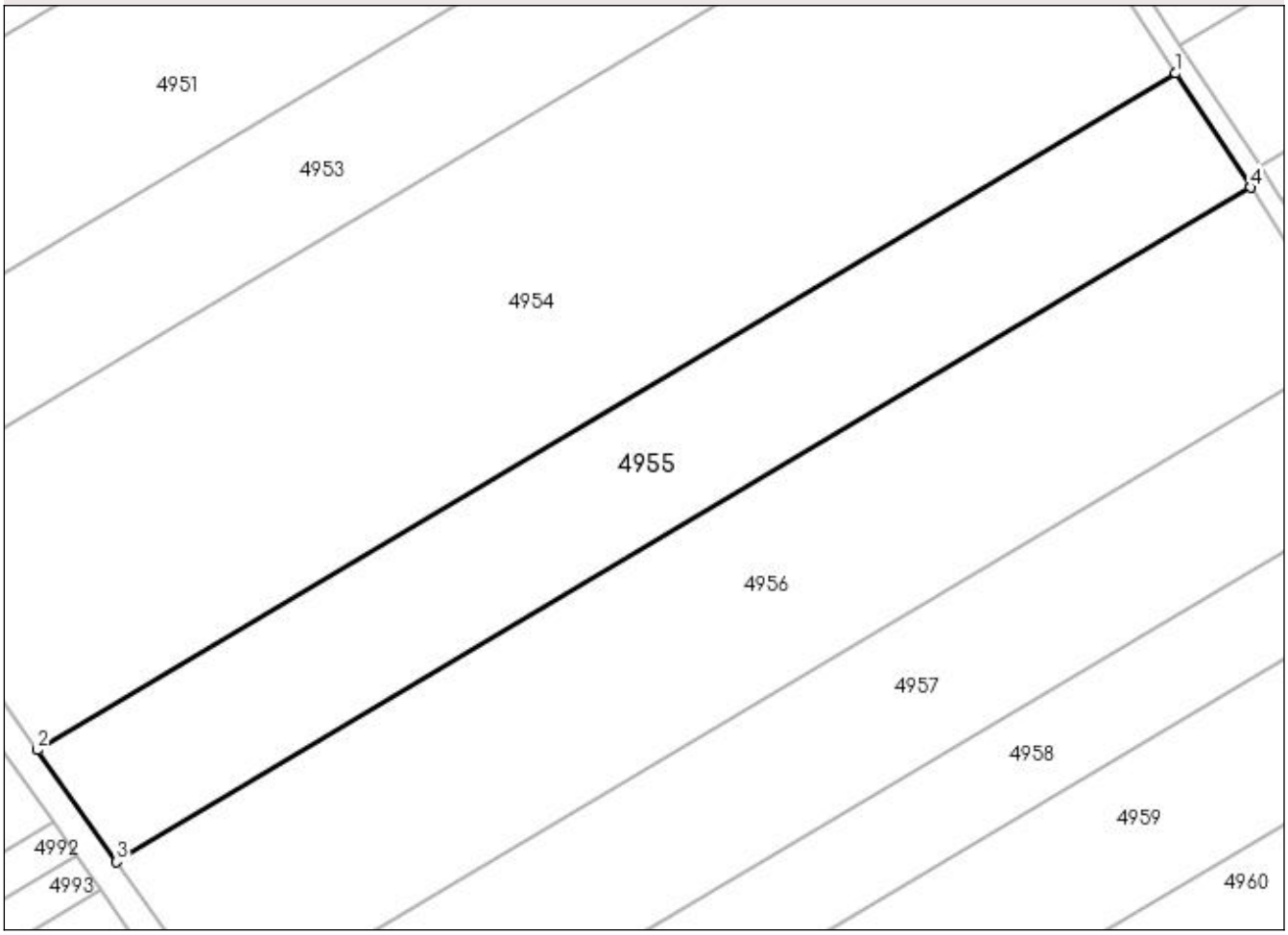

Date referitoare la teren

Crt	Categorie folosinţă	Intra vilan	Suprafaţa (mp)	Tarla	Parcelă	Nr. topo	Observaţii / Referinţe
1	arabil	NU	7.500	34	102/16	-	

Lungime Segmente
1) Valorile lungimilor segmentelor sunt obţinute din proiecţie în plan.

Punct început	X / Y	Punct sfârşit	X / Y	Lungime segment (** (m)
1	584.102,486 362.743,073	2	583.870,253 362.605,103	270.126
2	583.870,253 362.605,103	3	583.886,385 362.582,332	27.906
3	583.886,385 362.582,332	4	584.117,757 362.719,791	269.124
4	584.117,757 362.719,791	1	584.102,486 362.743,073	27.843

** Lungimile segmentelor sunt determinate în planul de proiecţie Stereo 70 şi sunt rotunjite la 1 milimetru.
*** Distanţa dintre puncte este formată din segmente cumulate ce sunt mai mici decât valoarea 1 milimetru.

DATE DESPRE IMOBILUL NR. 4956

Oficiul de Cadastru şi Publicitate Imobiliară PRAHOVA
Biroul de Cadastru şi Publicitate Imobiliară Ploieşti

A. Partea I. Descrierea imobilului

TEREN Extravilan

Adresa: Jud. Prahova

Nr. Crt	Nr cadastral Nr. topografic	Suprafaţa* (mp)	Observaţii / Referinţe
A1	25768	10.400	Sector cadastral:42 Teren neimprejmuit;

B. Partea II. Proprietari şi acte

Inscrieri privitoare la dreptul de proprietate şi alte drepturi reale		Referinţe
155956 / 11/11/2021		
Act Notarial nr. 3940, din 10/11/2021 emis de NP Ionita Aristita Adina;		
B2	Intabulare, drept de PROPRIETATEcumparare ca bun propriu, dobandit prin Conventie, cota actuala 1/1, cota initiala 1/1	A1
	1) **TURCU MARIAN**	

C. Partea III. SARCINI .

Inscrieri privind dezmembramintele dreptului de proprietate, drepturi reale de garanţie şi sarcini	Referinţe
NU SUNT	

Anexa Nr. 1 La Partea I

Teren

Nr cadastral	Suprafaţa (mp)*	Observaţii / Referinţe
25768	10.400	

* Suprafaţa este determinată in planul de proiecţie Stereo 70.

DETALII LINIARE IMOBIL

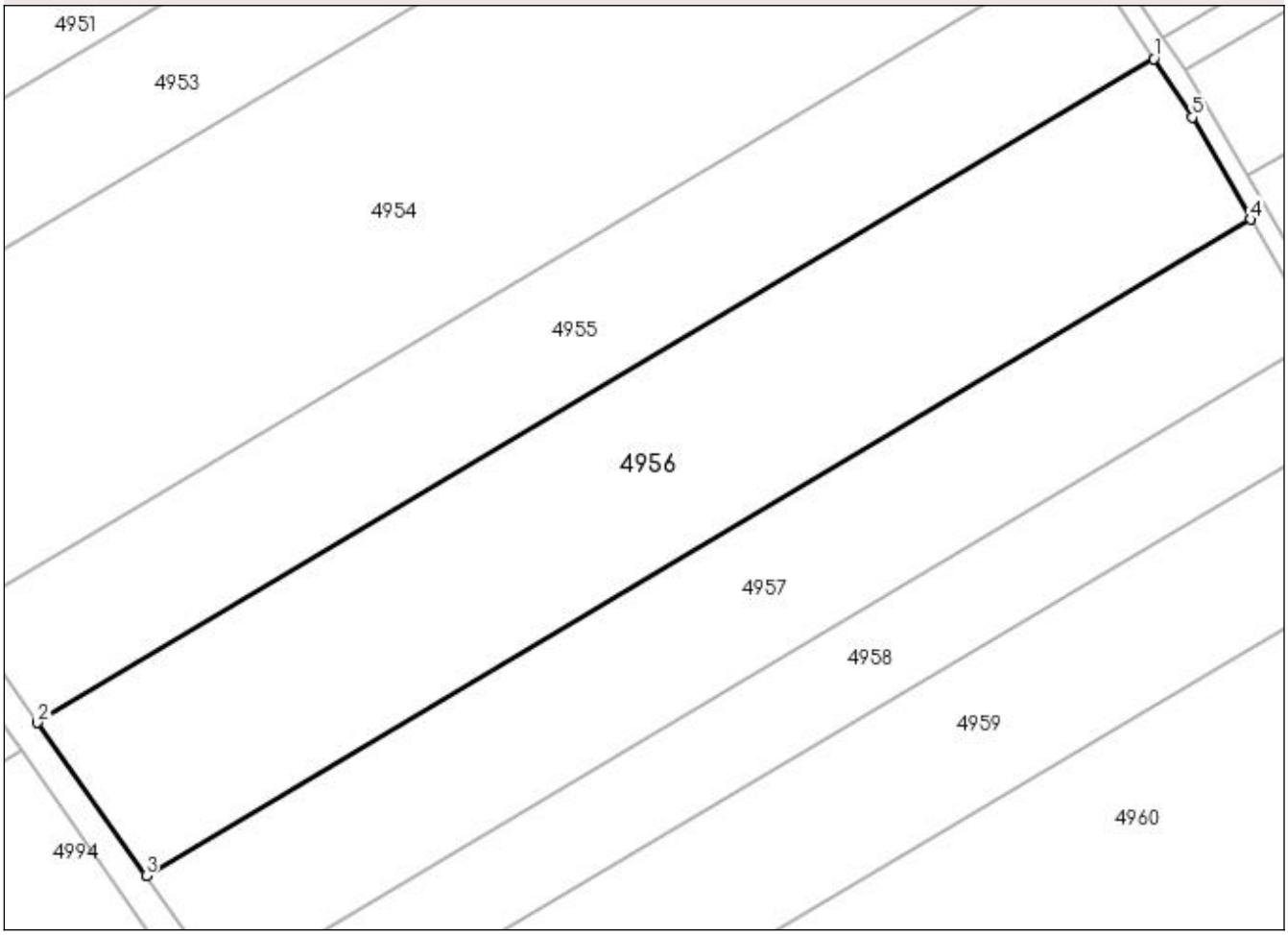

Date referitoare la teren

Crt	Categorie folosinţă	Intra vilan	Suprafaţa (mp)	Tarla	Parcelă	Nr. topo	Observaţii / Referinţe
1	arabil	NU	10.400	34	102/15	-	

Lungime Segmente
1) Valorile lungimilor segmentelor sunt obţinute din proiecţie în plan.

Punct început	X / Y	Punct sfârşit	X / Y	Lungime segment (** (m)
1	584.117,757 362.719,791	2	583.886,385 362.582,332	269.124
2	583.886,385 362.582,332	3	583.908,895 362.550,56	38.938
3	583.908,895 362.550,56	4	584.137,772 362.686,536	266.222
4	584.137,772 362.686,536	5	584.125,689 362.707,698	24.369
5	584.125,689 362.707,698	1	584.117,757 362.719,791	14.462

** Lungimile segmentelor sunt determinate în planul de proiecţie Stereo 70 şi sunt rotunjite la 1 milimetru.
*** Distanţa dintre puncte este formată din segmente cumulate ce sunt mai mici decât valoarea 1 milimetru.

DATE DESPRE IMOBILUL NR. 4957

Oficiul de Cadastru şi Publicitate Imobiliară PRAHOVA
Biroul de Cadastru şi Publicitate Imobiliară Ploieşti

A. Partea I. Descrierea imobilului

TEREN Extravilan

Adresa: Jud. Prahova

Nr. Crt	Nr cadastral Nr. topografic	Suprafaţa* (mp)	Observaţii / Referinţe
A1		7.500	Sector cadastral:42 Teren neimprejmuit;

B. Partea II. Proprietari şi acte

Inscrieri privitoare la dreptul de proprietate şi alte drepturi reale		Referinţe
/		
Act Administrativ nr. 863, din 23/01/1992 emis de CJSDAPT PRAHOVA;		
B1	Intabulare, drept de PROPRIETATE, dobandit prin Reconstituire, cota actuala 1/1, cota initiala 1/1	A1
	1) **RADUCA RADU ION**, Lipsă CNP.	

C. Partea III. SARCINI .

Inscrieri privind dezmembramintele dreptului de proprietate, drepturi reale de garanţie şi sarcini	Referinţe
NU SUNT	

Anexa Nr. 1 La Partea I

Teren

Nr cadastral	Suprafaţa (mp)*	Observaţii / Referinţe
	7.500	

* Suprafaţa este determinată in planul de proiecţie Stereo 70.

DETALII LINIARE IMOBIL

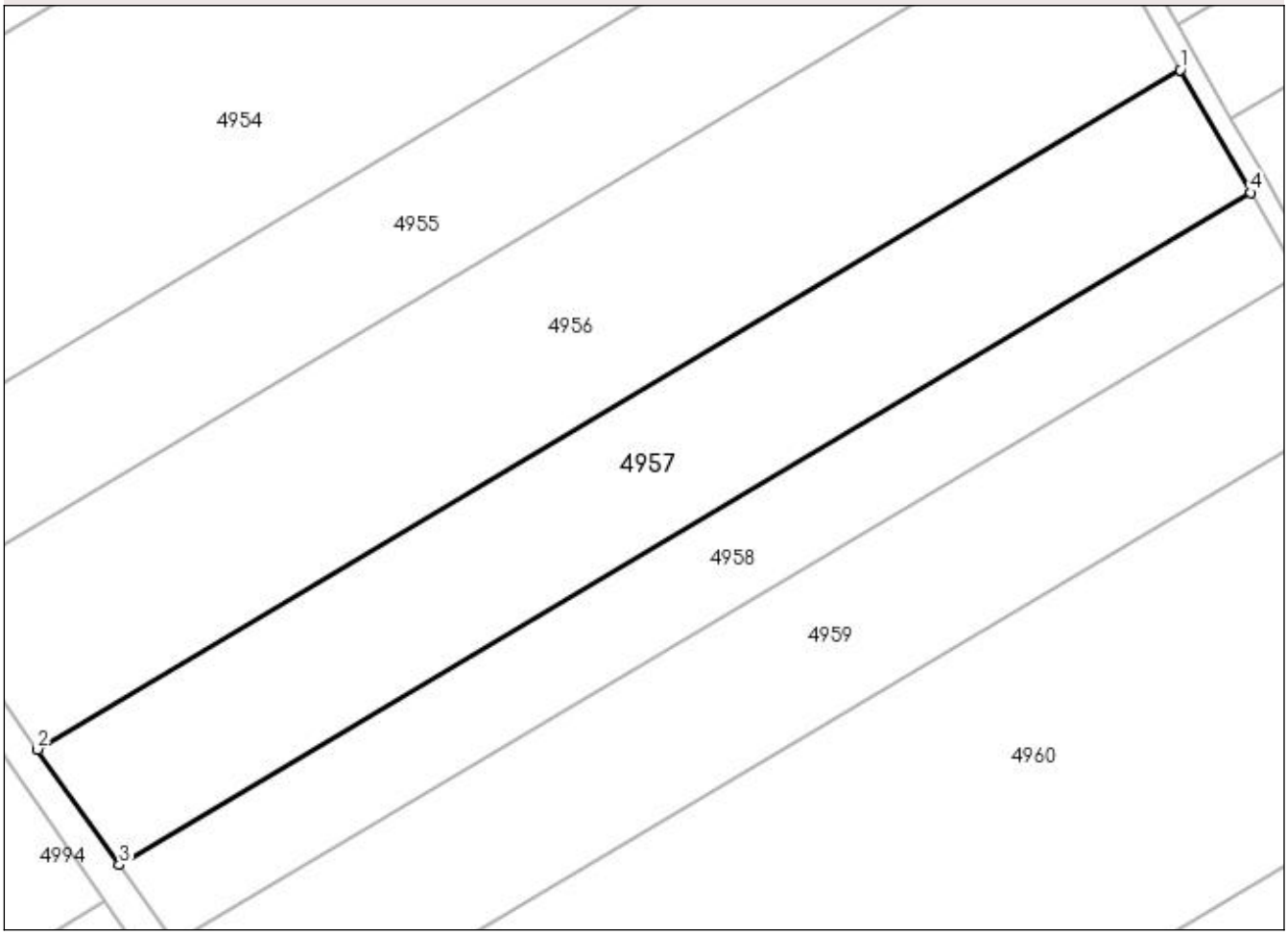

Date referitoare la teren

Crt	Categorie folosinţă	Intra vilan	Suprafaţa (mp)	Tarla	Parcelă	Nr. topo	Observaţii / Referinţe
1	arabil	NU	7.500	34	102/14	-	

Lungime Segmente
1) Valorile lungimilor segmentelor sunt obţinute din proiecţie în plan.

Punct început	X / Y	Punct sfârşit	X / Y	Lungime segment (** (m)
1	584.137,772 362.686,536	2	583.908,895 362.550,56	266.222
2	583.908,895 362.550,56	3	583.925,319 362.527,377	28.411
3	583.925,319 362.527,377	4	584.151,813 362.661,938	263.451
4	584.151,813 362.661,938	1	584.137,772 362.686,536	28.323

** Lungimile segmentelor sunt determinate în planul de proiecţie Stereo 70 şi sunt rotunjite la 1 milimetru.
*** Distanţa dintre puncte este formată din segmente cumulate ce sunt mai mici decât valoarea 1 milimetru.

DATE DESPRE IMOBILUL NR. 4958

Oficiul de Cadastru şi Publicitate Imobiliară PRAHOVA
Biroul de Cadastru şi Publicitate Imobiliară Ploieşti

A. Partea I. Descrierea imobilului

TEREN Extravilan

Adresa: Jud. Prahova

Nr. Crt	Nr cadastral Nr. topografic	Suprafaţa* (mp)	Observaţii / Referinţe
A1		5.000	Sector cadastral:42 Teren neimprejmuit;

B. Partea II. Proprietari şi acte

Inscrieri privitoare la dreptul de proprietate şi alte drepturi reale		Referinţe
/		
Act Administrativ nr. 852, din 22/01/1992 emis de CJSDAPT PRAHOVA;		
B1	Intabulare, drept de PROPRIETATE, dobandit prin Reconstituire, cota actuala 1/1, cota initiala 1/1	A1
	1) **RADULESCU STAN VASILICA**, Lipsă CNP. 2) **STOICA GRIGORE MARIA**, Lipsă CNP. 3) **STOICA GRIGORE TUDORA**, Lipsă CNP. 4) **STOICA MARIN ANA**, Lipsă CNP.	

C. Partea III. SARCINI .

Inscrieri privind dezmembramintele dreptului de proprietate, drepturi reale de garanţie şi sarcini	Referinţe
NU SUNT	

Anexa Nr. 1 La Partea I

Teren

Nr cadastral	Suprafaţa (mp)*	Observaţii / Referinţe
	5.000	

* Suprafaţa este determinată in planul de proiecţie Stereo 70.

DETALII LINIARE IMOBIL

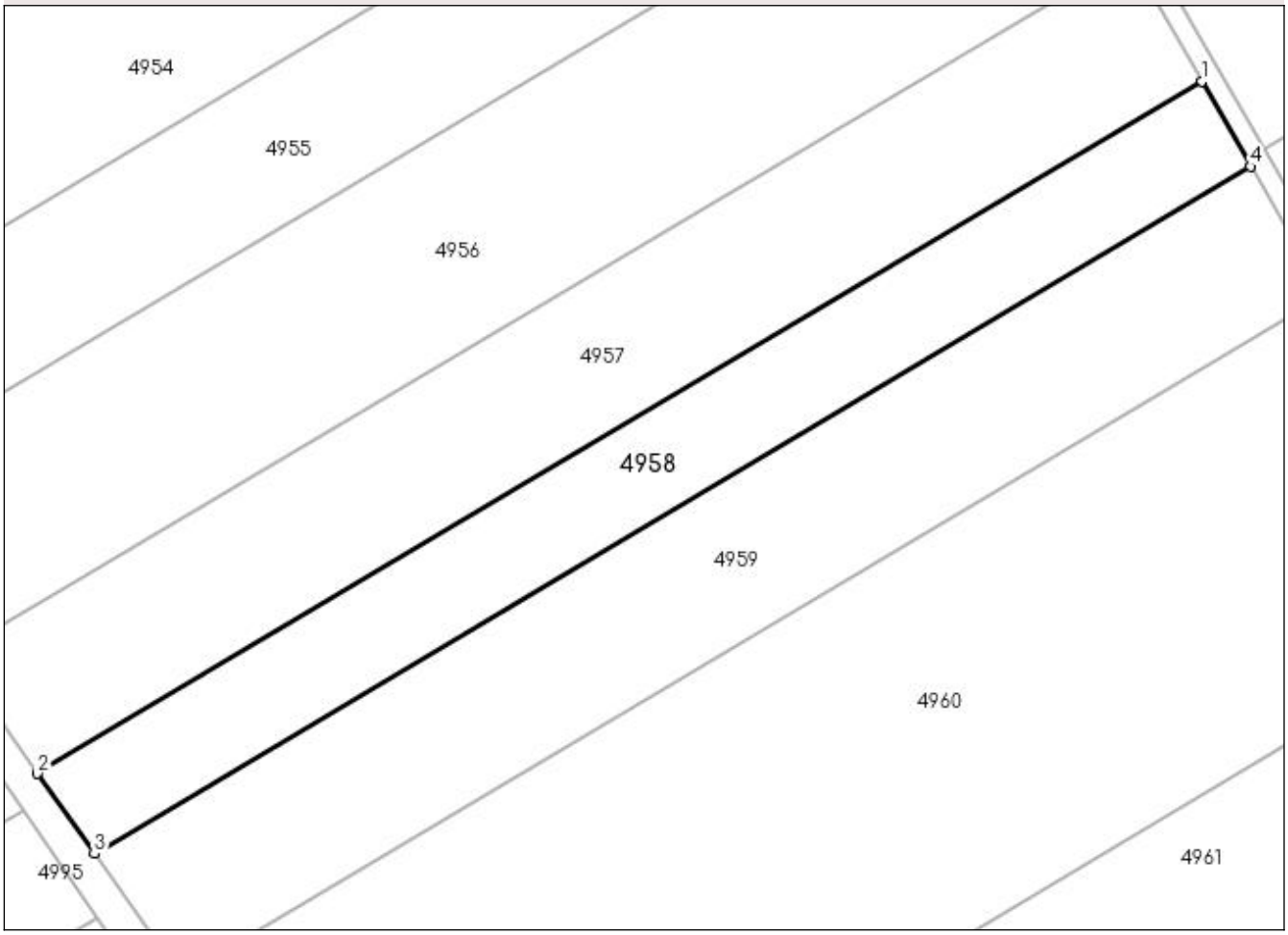

Date referitoare la teren

Crt	Categorie folosinţă	Intra vilan	Suprafaţa (mp)	Tarla	Parcelă	Nr. topo	Observaţii / Referinţe
1	arabil	NU	5.000	34	102/13	-	

Lungime Segmente
1) Valorile lungimilor segmentelor sunt obţinute din proiecţie în plan.

Punct început	X / Y	Punct sfârşit	X / Y	Lungime segment (** (m)
1	584.151,813 362.661,938	2	583.925,319 362.527,377	263.451
2	583.925,319 362.527,377	3	583.936,367 362.511,784	19.11
3	583.936,367 362.511,784	4	584.161,213 362.645,366	261.534
4	584.161,213 362.645,366	1	584.151,813 362.661,938	19.052

** Lungimile segmentelor sunt determinate în planul de proiecţie Stereo 70 şi sunt rotunjite la 1 milimetru.
*** Distanţa dintre puncte este formată din segmente cumulate ce sunt mai mici decât valoarea 1 milimetru.

DATE DESPRE IMOBILUL NR. 4959

Oficiul de Cadastru şi Publicitate Imobiliară PRAHOVA
Biroul de Cadastru şi Publicitate Imobiliară Ploieşti

A. Partea I. Descrierea imobilului

TEREN Extravilan

Adresa: Jud. Prahova

Nr. Crt	Nr cadastral Nr. topografic	Suprafaţa* (mp)	Observaţii / Referinţe
A1		7.500	Sector cadastral:42 Teren neimprejmuit;

B. Partea II. Proprietari şi acte

Inscrieri privitoare la dreptul de proprietate şi alte drepturi reale		Referinţe
/		
Act Administrativ nr. 857, din 22/01/1992 emis de CJSDAPT PRAHOVA;		
B1	Intabulare, drept de PROPRIETATE, dobandit prin Reconstituire, cota actuala 1/1, cota initiala 1/1	A1
	1) **STOICA VASILE CONSTANTINA**, Lipsă CNP.	

C. Partea III. SARCINI .

Inscrieri privind dezmembramintele dreptului de proprietate, drepturi reale de garanţie şi sarcini	Referinţe
NU SUNT	

Anexa Nr. 1 La Partea I

Teren

Nr cadastral	Suprafaţa (mp)*	Observaţii / Referinţe
	7.500	

* Suprafaţa este determinată in planul de proiecţie Stereo 70.

DETALII LINIARE IMOBIL

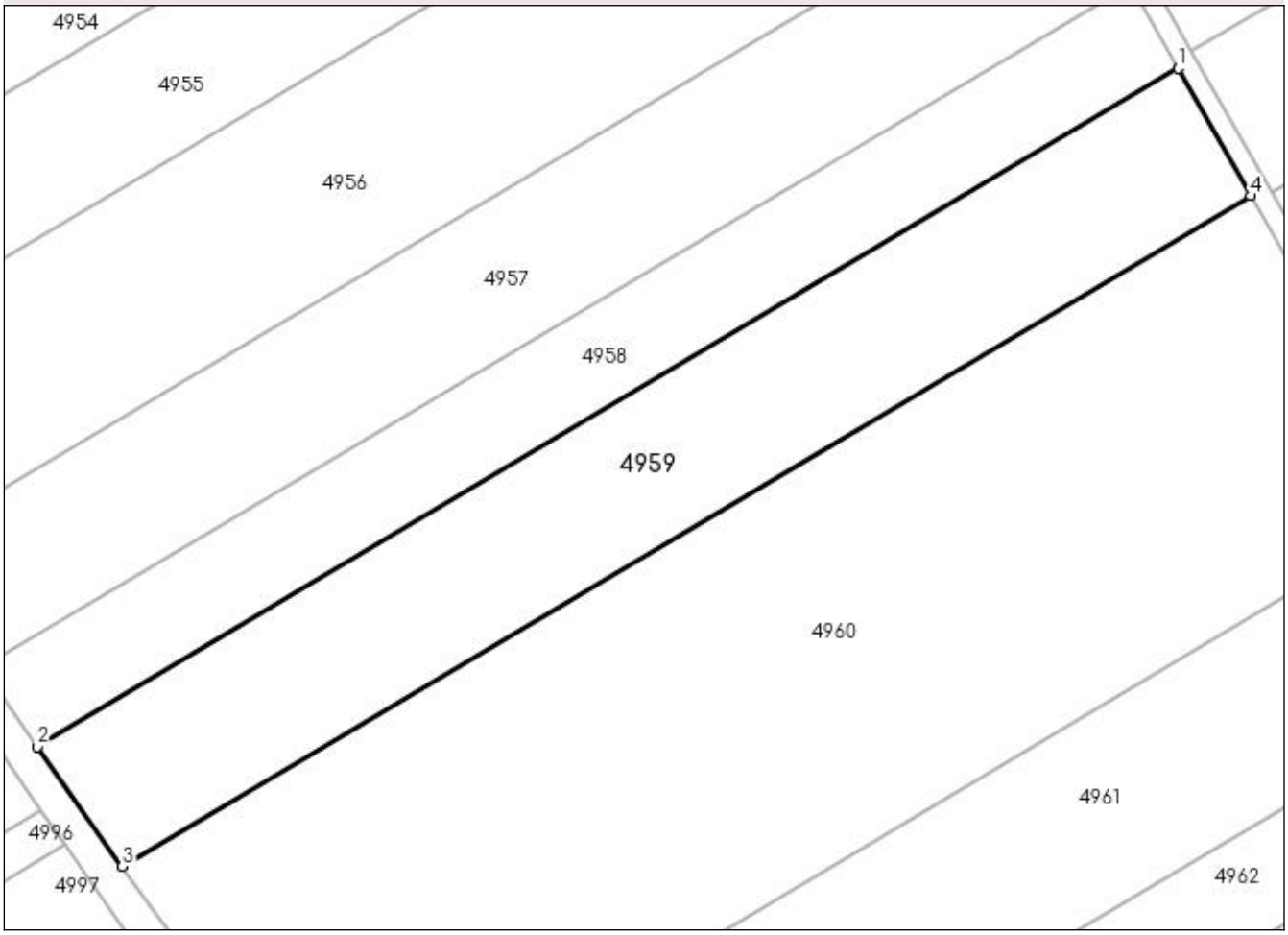

Date referitoare la teren

Crt	Categorie folosinţă	Intra vilan	Suprafaţa (mp)	Tarla	Parcelă	Nr. topo	Observaţii / Referinţe
1	arabil	NU	7.500	34	102/12	-	

Lungime Segmente

1) Valorile lungimilor segmentelor sunt obţinute din proiecţie în plan.

Punct început	X / Y	Punct sfârşit	X / Y	Lungime segment (** (m)
1	584.161,213 362.645,366	2	583.936,367 362.511,784	261.534
2	583.936,367 362.511,784	3	583.953,091 362.488,178	28.93
3	583.953,091 362.488,178	4	584.175,444 362.620,278	258.633
4	584.175,444 362.620,278	1	584.161,213 362.645,366	28.843

** Lungimile segmentelor sunt determinate în planul de proiecţie Stereo 70 şi sunt rotunjite la 1 milimetru.
*** Distanţa dintre puncte este formată din segmente cumulate ce sunt mai mici decât valoarea 1 milimetru.

DATE DESPRE IMOBILUL NR. 4960

Oficiul de Cadastru şi Publicitate Imobiliară PRAHOVA
Biroul de Cadastru şi Publicitate Imobiliară Ploieşti

A. Partea I. Descrierea imobilului

TEREN Extravilan

Adresa: Jud. Prahova

Nr. Crt	Nr cadastral Nr. topografic	Suprafaţa* (mp)	Observaţii / Referinţe
A1		18.200	Sector cadastral:42 Teren neimprejmuit;

B. Partea II. Proprietari şi acte

Inscrieri privitoare la dreptul de proprietate şi alte drepturi reale		Referinţe
/		
Act Administrativ nr. 856, din 22/01/1992 emis de CJSDAPT PRAHOVA;		
B1	Intabulare, drept de PROPRIETATE, dobandit prin Reconstituire, cota actuala 1/1, cota initiala 1/1	A1
	1) **STEFAN DUMITRU NICOLAE**, Lipsă CNP.	

C. Partea III. SARCINI .

Inscrieri privind dezmembramintele dreptului de proprietate, drepturi reale de garanţie şi sarcini	Referinţe
NU SUNT	

Anexa Nr. 1 La Partea I

Teren

Nr cadastral	Suprafaţa (mp)*	Observaţii / Referinţe
	18.200	

* Suprafaţa este determinată in planul de proiecţie Stereo 70.

DETALII LINIARE IMOBIL

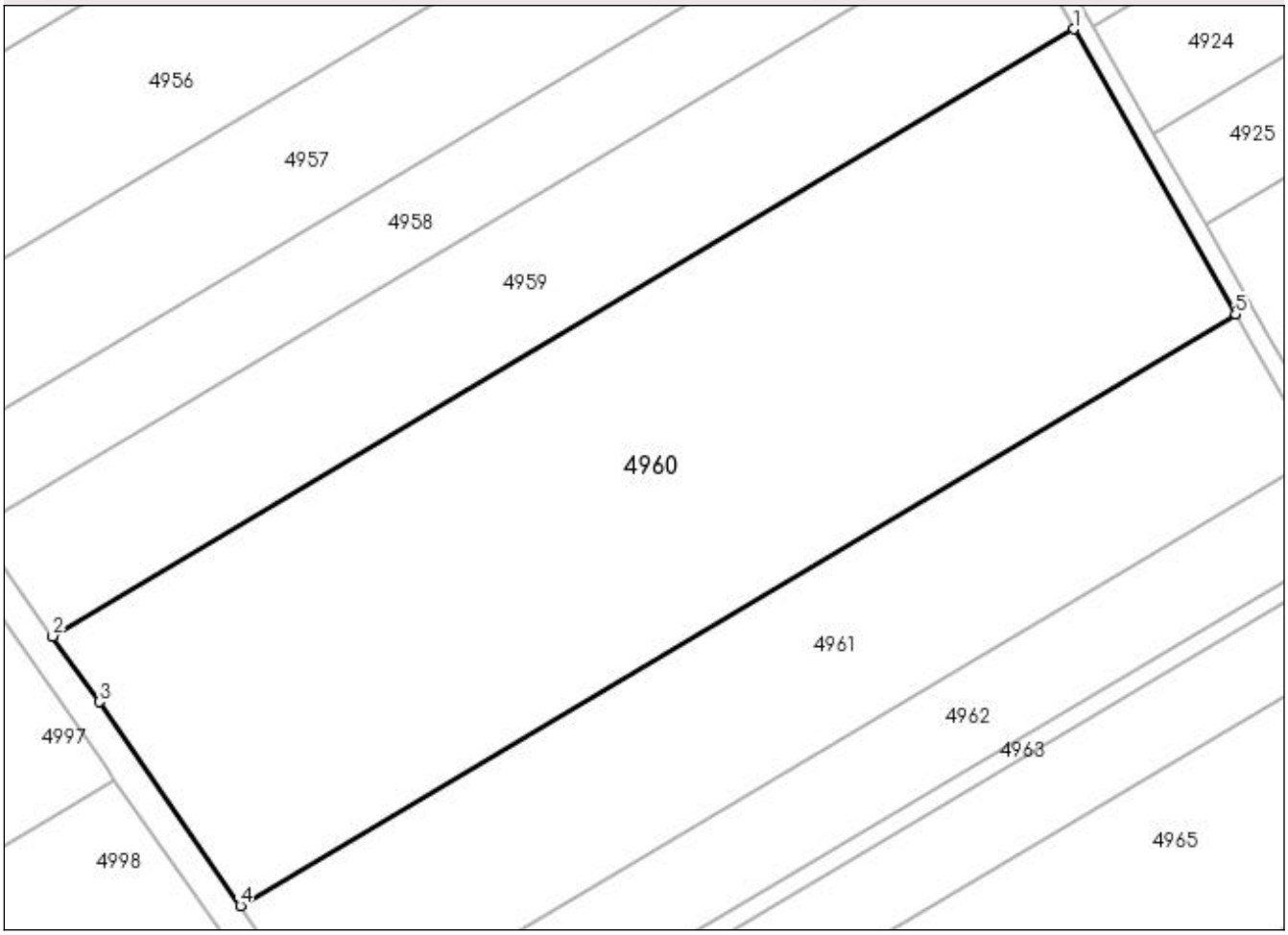

Date referitoare la teren

Crt	Categorie folosinţă	Intra vilan	Suprafaţa (mp)	Tarla	Parcelă	Nr. topo	Observaţii / Referinţe
1	arabil	NU	18.200	34	102/11	-	

Lungime Segmente
1) Valorile lungimilor segmentelor sunt obţinute din proiecţie în plan.

Punct început	X / Y	Punct sfârşit	X / Y	Lungime segment (** (m)
1	584.175,444 362.620,278	2	583.953,091 362.488,178	258.633
2	583.953,091 362.488,178	3	583.963,207 362.473,9	17.498
3	583.963,207 362.473,9	4	583.993,966 362.429,527	53.991
4	583.993,966 362.429,527	5	584.210,63 362.558,248	252.017
5	584.210,63 362.558,248	1	584.175,444 362.620,278	71.315

** Lungimile segmentelor sunt determinate în planul de proiecţie Stereo 70 şi sunt rotunjite la 1 milimetru.
*** Distanţa dintre puncte este formată din segmente cumulate ce sunt mai mici decât valoarea 1 milimetru.

DATE DESPRE IMOBILUL NR. 4961

Oficiul de Cadastru şi Publicitate Imobiliară PRAHOVA
Biroul de Cadastru şi Publicitate Imobiliară Ploieşti

A. Partea I. Descrierea imobilului

TEREN Extravilan

Adresa: Jud. Prahova

Nr. Crt	Nr cadastral Nr. topografic	Suprafaţa* (mp)	Observaţii / Referinţe
A1		8.900	Sector cadastral:42 Teren neimprejmuit;

B. Partea II. Proprietari şi acte

Inscrieri privitoare la dreptul de proprietate şi alte drepturi reale		Referinţe
/		
Act Administrativ nr. 853, din 22/01/1992 emis de CJSDAPT PRAHOVA;		
B1	Intabulare, drept de PROPRIETATE, dobandit prin Reconstituire, cota actuala 1/1, cota initiala 1/1	A1
	1) **GĂMAN GRIGORE MARIA**, Lipsă CNP. 2) **GOICEA GRIGORE TUDORA**, Lipsă CNP.	

C. Partea III. SARCINI .

Inscrieri privind dezmembramintele dreptului de proprietate, drepturi reale de garanţie şi sarcini	Referinţe
NU SUNT	

Anexa Nr. 1 La Partea I

Teren

Nr cadastral	Suprafaţa (mp)*	Observaţii / Referinţe
	8.900	

* Suprafaţa este determinată in planul de proiecţie Stereo 70.

DETALII LINIARE IMOBIL

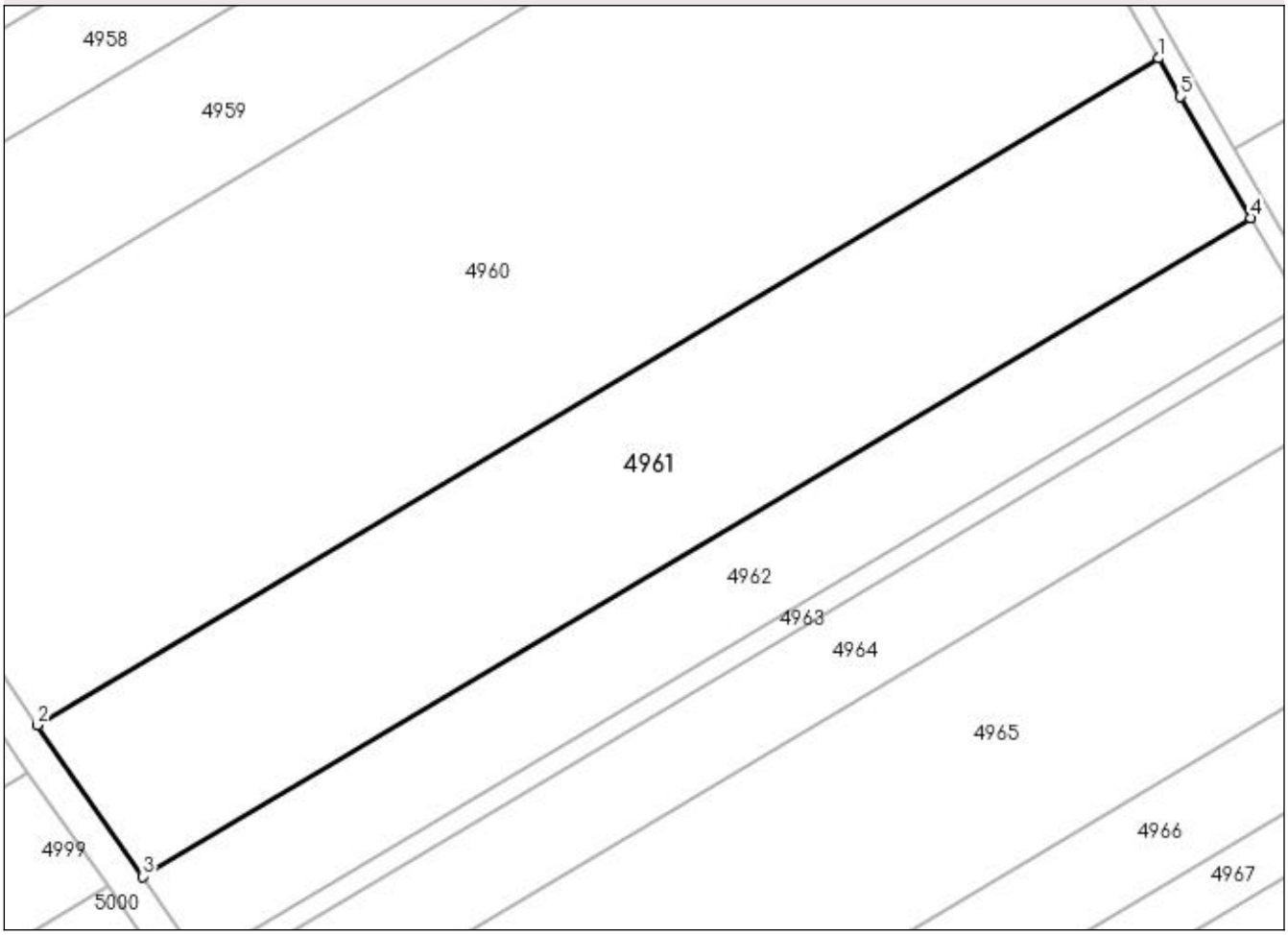

Date referitoare la teren

Crt	Categorie folosinţă	Intra vilan	Suprafaţa (mp)	Tarla	Parcelă	Nr. topo	Observaţii / Referinţe
1	arabil	NU	8.900	34	102/10	-	

Lungime Segmente
1) Valorile lungimilor segmentelor sunt obţinute din proiecţie în plan.

Punct început	X / Y	Punct sfârşit	X / Y	Lungime segment (** (m)
1	584.210,63 362.558,248	2	583.993,966 362.429,527	252.017
2	583.993,966 362.429,527	3	584.014,256 362.400,256	35.616
3	584.014,256 362.400,256	4	584.228,363 362.527,458	249.042
4	584.228,363 362.527,458	5	584.214,812 362.550,877	27.057
5	584.214,812 362.550,877	1	584.210,63 362.558,248	8.475

** Lungimile segmentelor sunt determinate în planul de proiecţie Stereo 70 şi sunt rotunjite la 1 milimetru.
*** Distanţa dintre puncte este formată din segmente cumulate ce sunt mai mici decât valoarea 1 milimetru.

DATE DESPRE IMOBILUL NR. 4962

Oficiul de Cadastru şi Publicitate Imobiliară PRAHOVA
Biroul de Cadastru şi Publicitate Imobiliară Ploieşti

A. Partea I. Descrierea imobilului

TEREN Extravilan

Adresa: Jud. Prahova

Nr. Crt	Nr cadastral Nr. topografic	Suprafaţa* (mp)	Observaţii / Referinţe
A1		4.900	Sector cadastral:42 Teren neimprejmuit;

B. Partea II. Proprietari şi acte

Inscrieri privitoare la dreptul de proprietate şi alte drepturi reale		Referinţe
/		
Act Administrativ nr. 859, din 22/01/1992 emis de CJSDAPT PRAHOVA;		
B1	Intabulare, drept de PROPRIETATE, dobandit prin Reconstituire, cota actuala 1/1, cota initiala 1/1	A1
	1) **STOICA GHEORGHE ILINCA**, Lipsă CNP.	

C. Partea III. SARCINI .

Inscrieri privind dezmembramintele dreptului de proprietate, drepturi reale de garanţie şi sarcini	Referinţe
NU SUNT	

Anexa Nr. 1 La Partea I

Teren

Nr cadastral	Suprafaţa (mp)*	Observaţii / Referinţe
	4.900	

* Suprafaţa este determinată in planul de proiecţie Stereo 70.

DETALII LINIARE IMOBIL

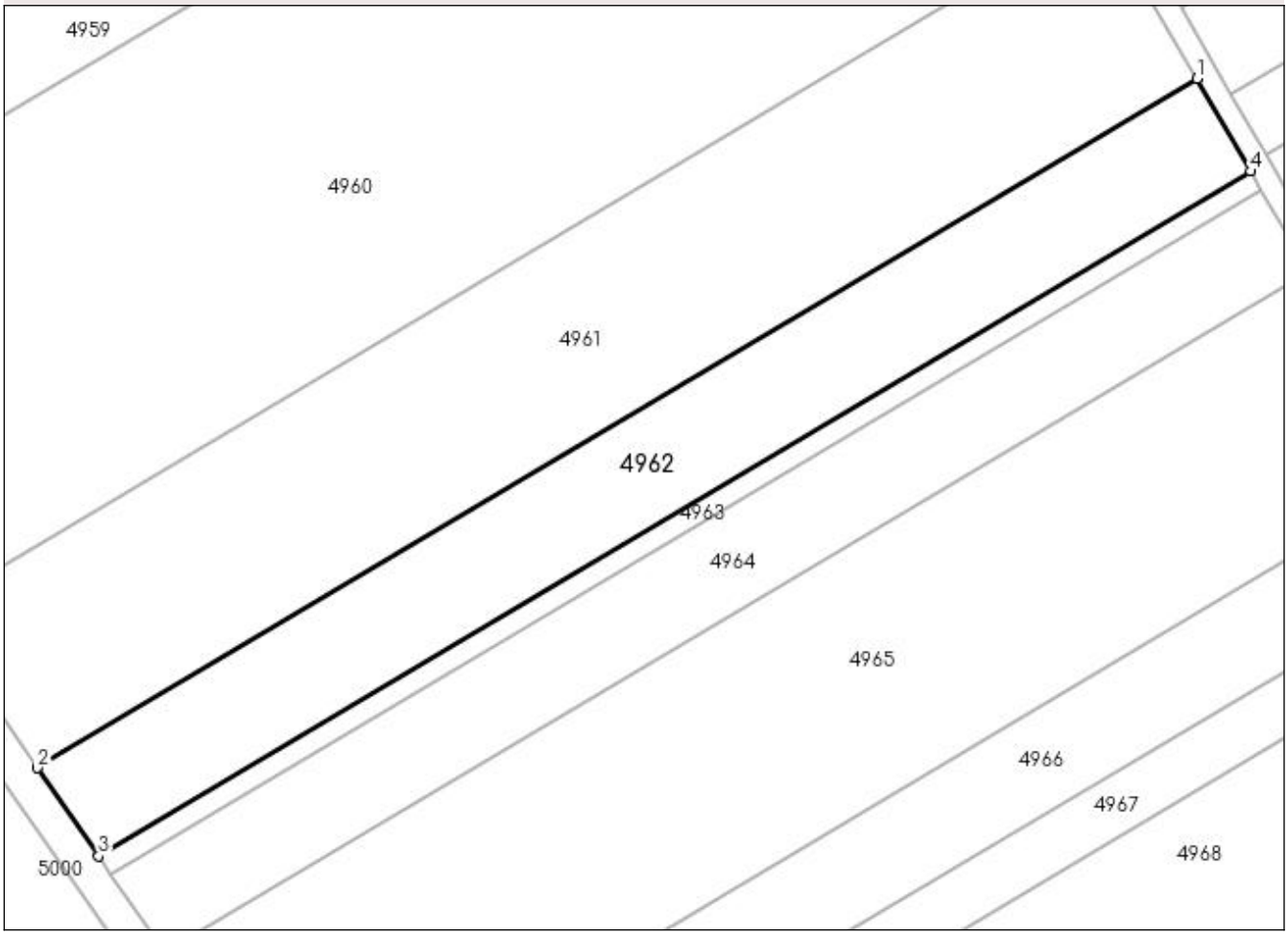

Date referitoare la teren

Crt	Categorie folosinţă	Intra vilan	Suprafaţa (mp)	Tarla	Parcelă	Nr. topo	Observaţii / Referinţe
1	arabil	NU	4.900	34	102/9	-	

Lungime Segmente
1) Valorile lungimilor segmentelor sunt obţinute din proiecţie în plan.

Punct început	X / Y	Punct sfârşit	X / Y	Lungime segment (** (m)
1	584.228,363 362.527,458	2	584.014,256 362.400,256	249.042
2	584.014,256 362.400,256	3	584.025,529 362.383,994	19.787
3	584.025,529 362.383,994	4	584.238,25 362.510,371	247.43
4	584.238,25 362.510,371	1	584.228,363 362.527,458	19.741

** Lungimile segmentelor sunt determinate în planul de proiecţie Stereo 70 şi sunt rotunjite la 1 milimetru.
*** Distanţa dintre puncte este formată din segmente cumulate ce sunt mai mici decât valoarea 1 milimetru.

DATE DESPRE IMOBILUL NR. 4963

Oficiul de Cadastru şi Publicitate Imobiliară PRAHOVA
Biroul de Cadastru şi Publicitate Imobiliară Ploieşti

A. Partea I. Descrierea imobilului

TEREN Extravilan

Adresa: Jud. Prahova

Nr. Crt	Nr cadastral Nr. topografic	Suprafaţa* (mp)	Observaţii / Referinţe
A1		989	Sector cadastral:42 Teren neimprejmuit;

B. Partea II. Proprietari şi acte

Inscrieri privitoare la dreptul de proprietate şi alte drepturi reale		Referinţe
/		
Act Administrativ nr. 2341, din 06/03/2023 emis de PRIMĂRIA COMUNEI POIENARII BURCHII;		
B1	Inscrierea provizorie, drept de PROPRIETATE, dobandit prin Lege, cota actuala 1/1, cota initiala 1/1	A1
	1) **COMUNA POIENARII BURCHII**, CIF:2843647	

C. Partea III. SARCINI .

Inscrieri privind dezmembramintele dreptului de proprietate, drepturi reale de garanţie şi sarcini	Referinţe
NU SUNT	

Anexa Nr. 1 La Partea I

Teren

Nr cadastral	Suprafaţa (mp)*	Observaţii / Referinţe
	989	

* Suprafaţa este determinată in planul de proiecţie Stereo 70.

DETALII LINIARE IMOBIL

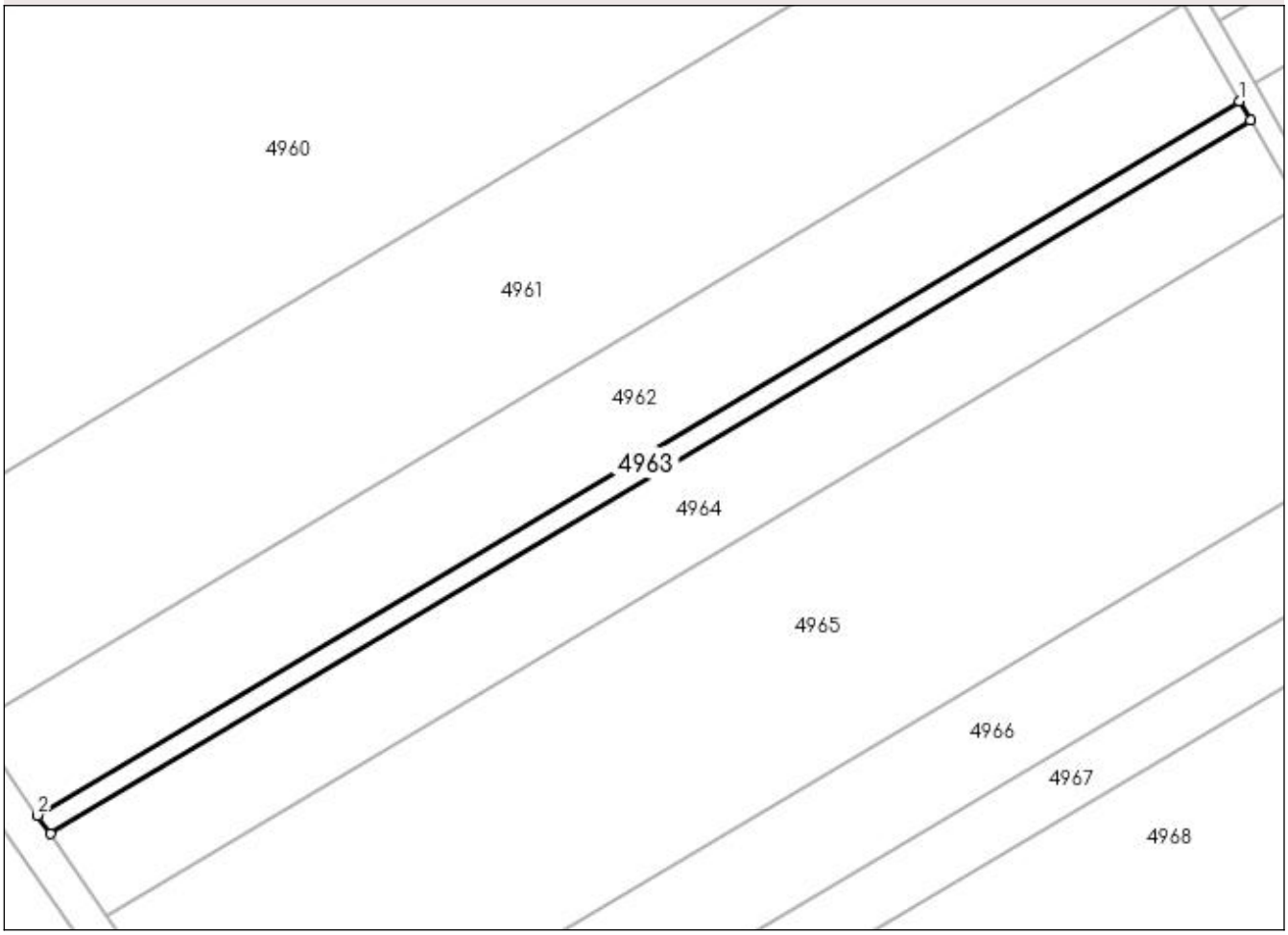

Date referitoare la teren

Crt	Categorie folosinţă	Intra vilan	Suprafaţa (mp)	Tarla	Parcelă	Nr. topo	Observaţii / Referinţe
1	drum	NU	989	34	-	-	

Lungime Segmente
1) Valorile lungimilor segmentelor sunt obţinute din proiecţie în plan.

Punct început	X / Y	Punct sfârşit	X / Y	Lungime segment (** (m)
1	584.238,25 362.510,371	2	584.025,529 362.383,994	247.43
2	584.025,529 362.383,994	3	584.027,814 362.380,698	4.011
3	584.027,814 362.380,698	4	584.240,254 362.506,909	247.103
4	584.240,254 362.506,909	1	584.238,25 362.510,371	4.0

** Lungimile segmentelor sunt determinate în planul de proiecţie Stereo 70 şi sunt rotunjite la 1 milimetru.
*** Distanţa dintre puncte este formată din segmente cumulate ce sunt mai mici decât valoarea 1 milimetru.

DATE DESPRE IMOBILUL NR. 4964

Oficiul de Cadastru şi Publicitate Imobiliară PRAHOVA
Biroul de Cadastru şi Publicitate Imobiliară Ploieşti

A. Partea I. Descrierea imobilului

TEREN Extravilan

Adresa: Jud. Prahova

Nr. Crt	Nr cadastral Nr. topografic	Suprafaţa* (mp)	Observaţii / Referinţe
A1		4.300	Sector cadastral:42 Teren neimprejmuit;

B. Partea II. Proprietari şi acte

Inscrieri privitoare la dreptul de proprietate şi alte drepturi reale		Referinţe
/		
Act Administrativ nr. 858, din 22/01/1992 emis de CJSDAPT PRAHOVA;		
B1	Intabulare, drept de PROPRIETATE, dobandit prin Reconstituire, cota actuala 1/1, cota initiala 1/1	A1
	1) **STOICA DUMITRU ELEONORA**, Lipsă CNP.	

C. Partea III. SARCINI .

Inscrieri privind dezmembramintele dreptului de proprietate, drepturi reale de garanţie şi sarcini	Referinţe
NU SUNT	

Anexa Nr. 1 La Partea I

Teren

Nr cadastral	Suprafaţa (mp)*	Observaţii / Referinţe
	4.300	

* Suprafaţa este determinată in planul de proiecţie Stereo 70.

DETALII LINIARE IMOBIL

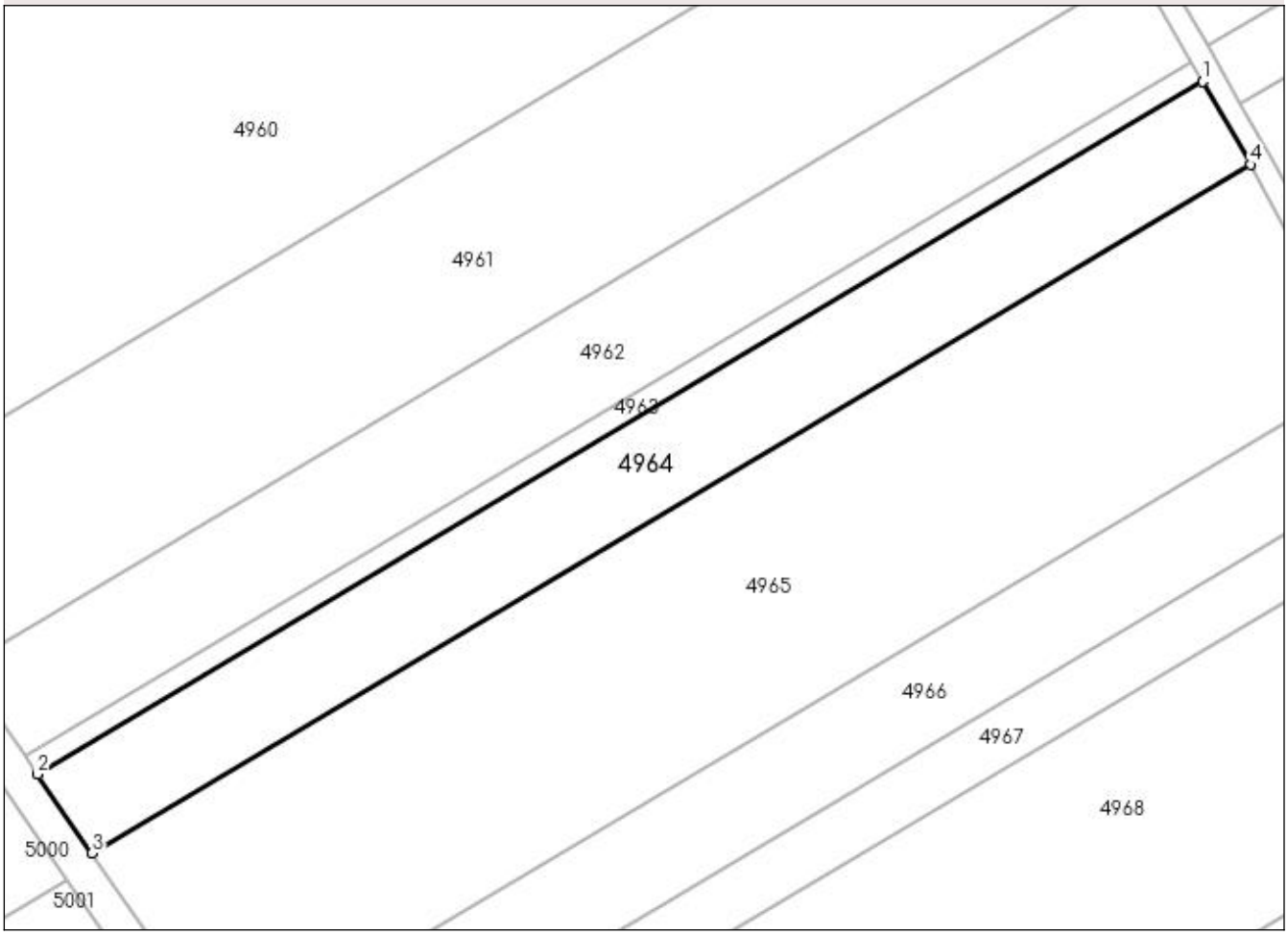

Date referitoare la teren

Crt	Categorie folosinţă	Intra vilan	Suprafaţa (mp)	Tarla	Parcelă	Nr. topo	Observaţii / Referinţe
1	arabil	NU	4.300	34	102/8	-	

Lungime Segmente
1) Valorile lungimilor segmentelor sunt obţinute din proiecţie în plan.

Punct început	X / Y	Punct sfârşit	X / Y	Lungime segment (** (m)
1	584.240,254 362.506,909	2	584.027,814 362.380,698	247.103
2	584.027,814 362.380,698	3	584.037,78 362.366,32	17.494
3	584.037,78 362.366,32	4	584.248,995 362.491,803	245.678
4	584.248,995 362.491,803	1	584.240,254 362.506,909	17.453

** Lungimile segmentelor sunt determinate în planul de proiecţie Stereo 70 şi sunt rotunjite la 1 milimetru.
*** Distanţa dintre puncte este formată din segmente cumulate ce sunt mai mici decât valoarea 1 milimetru.

DATE DESPRE IMOBILUL NR. 4965

Oficiul de Cadastru şi Publicitate Imobiliară PRAHOVA
Biroul de Cadastru şi Publicitate Imobiliară Ploieşti

A. Partea I. Descrierea imobilului

TEREN Extravilan

Adresa: Jud. Prahova

Nr. Crt	Nr cadastral Nr. topografic	Suprafaţa* (mp)	Observaţii / Referinţe
A1		10.580	Sector cadastral:42 Teren neimprejmuit;

B. Partea II. Proprietari şi acte

Inscrieri privitoare la dreptul de proprietate şi alte drepturi reale		Referinţe
/		
Act Administrativ nr. 212040, din 04/12/2015 emis de CJSDAPT PRAHOVA;		
B1	Intabulare, drept de PROPRIETATE, dobandit prin Reconstituire, cota actuala 1/1, cota initiala 1/1	A1
	1) **RADU ELENA**	

C. Partea III. SARCINI .

Inscrieri privind dezmembramintele dreptului de proprietate, drepturi reale de garanţie şi sarcini	Referinţe
NU SUNT	

Anexa Nr. 1 La Partea I

Teren

Nr cadastral	Suprafaţa (mp)*	Observaţii / Referinţe
	10.580	

* Suprafaţa este determinată in planul de proiecţie Stereo 70.

DETALII LINIARE IMOBIL

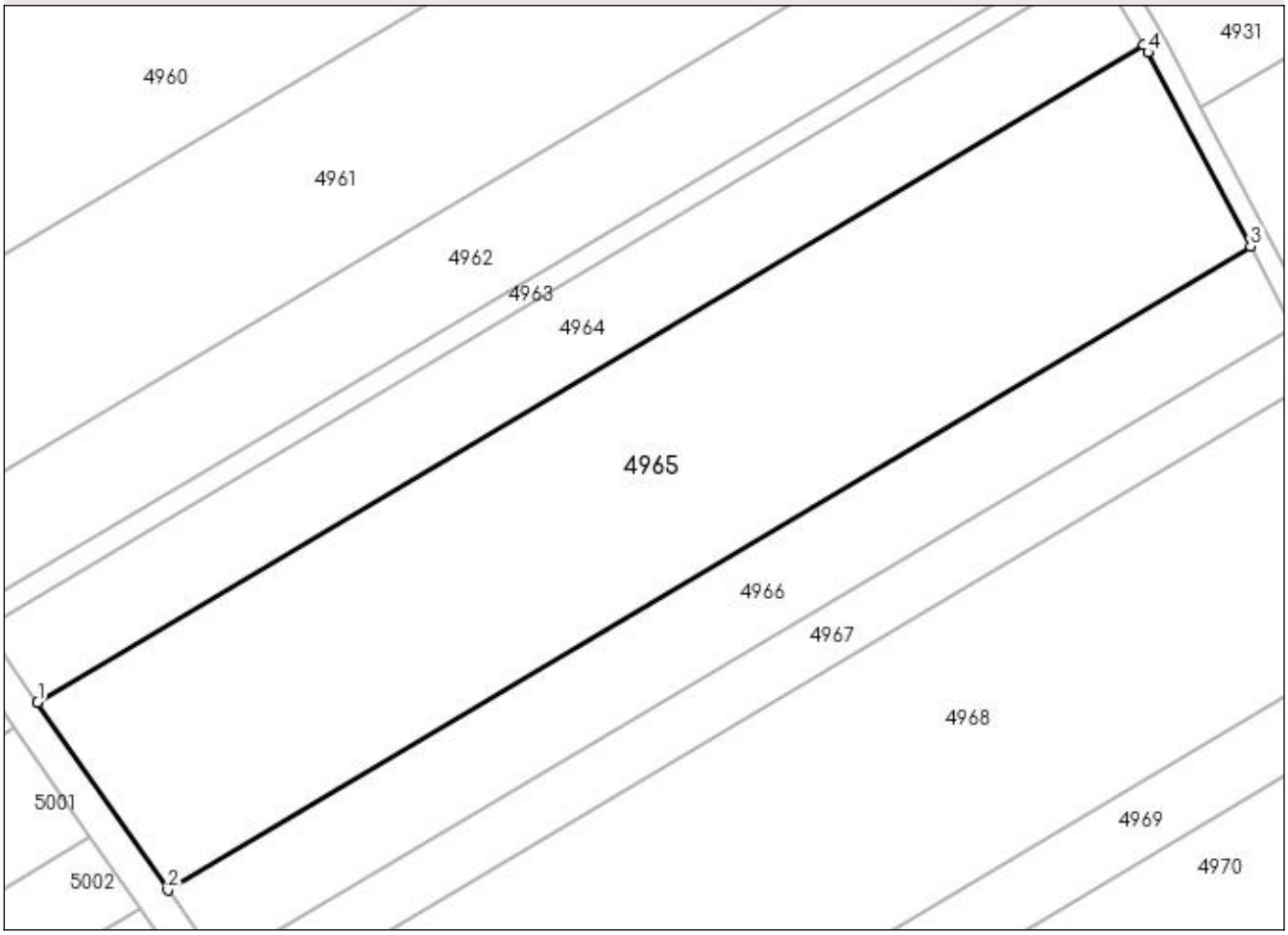

Date referitoare la teren

Crt	Categorie folosinţă	Intra vilan	Suprafaţa (mp)	Tarla	Parcelă	Nr. topo	Observaţii / Referinţe
1	arabil	NU	10.580	34	102/7	-	

Lungime Segmente
1) Valorile lungimilor segmentelor sunt obţinute din proiecţie în plan.

Punct început	X / Y	Punct sfârşit	X / Y	Lungime segment (** (m)
1	584.037,78 362.366,32	2	584.062,631 362.330,47	43.621
2	584.062,631 362.330,47	3	584.269,436 362.453,334	240.549
3	584.269,436 362.453,334	4	584.249,836 362.490,349	41.884
4	584.249,836 362.490,349	5	584.248,995 362.491,803	1.68
5	584.248,995 362.491,803	1	584.037,78 362.366,32	245.678

** Lungimile segmentelor sunt determinate în planul de proiecţie Stereo 70 şi sunt rotunjite la 1 milimetru.
*** Distanţa dintre puncte este formată din segmente cumulate ce sunt mai mici decât valoarea 1 milimetru.

DATE DESPRE IMOBILUL NR. 4966

Oficiul de Cadastru şi Publicitate Imobiliară PRAHOVA
Biroul de Cadastru şi Publicitate Imobiliară Ploiești

A. Partea I. Descrierea imobilului

TEREN Extravilan

Adresa: Jud. Prahova

Nr. Crt	Nr cadastral Nr. topografic	Suprafaţa* (mp)	Observaţii / Referinţe
A1		4.200	Sector cadastral:42 Teren neimprejmuit;

B. Partea II. Proprietari şi acte

Inscrieri privitoare la dreptul de proprietate şi alte drepturi reale		Referinţe
/		
Act Administrativ nr. 868, din 25/11/1992 emis de CJSDAPT PRAHOVA;		
B1	Intabulare, drept de PROPRIETATE, dobandit prin Reconstituire, cota actuala 1/1, cota initiala 1/1	A1
	1) **IORDACHE LAZAR MARIA**, Lipsă CNP. 2) **RADUTA ALEXANDRU VICTORIA**, Lipsă CNP.	

C. Partea III. SARCINI .

Inscrieri privind dezmembramintele dreptului de proprietate, drepturi reale de garanţie şi sarcini	Referinţe
NU SUNT	

Anexa Nr. 1 La Partea I

Teren

Nr cadastral	Suprafaţa (mp)*	Observaţii / Referinţe
	4.200	

* Suprafaţa este determinată in planul de proiecţie Stereo 70.

DETALII LINIARE IMOBIL

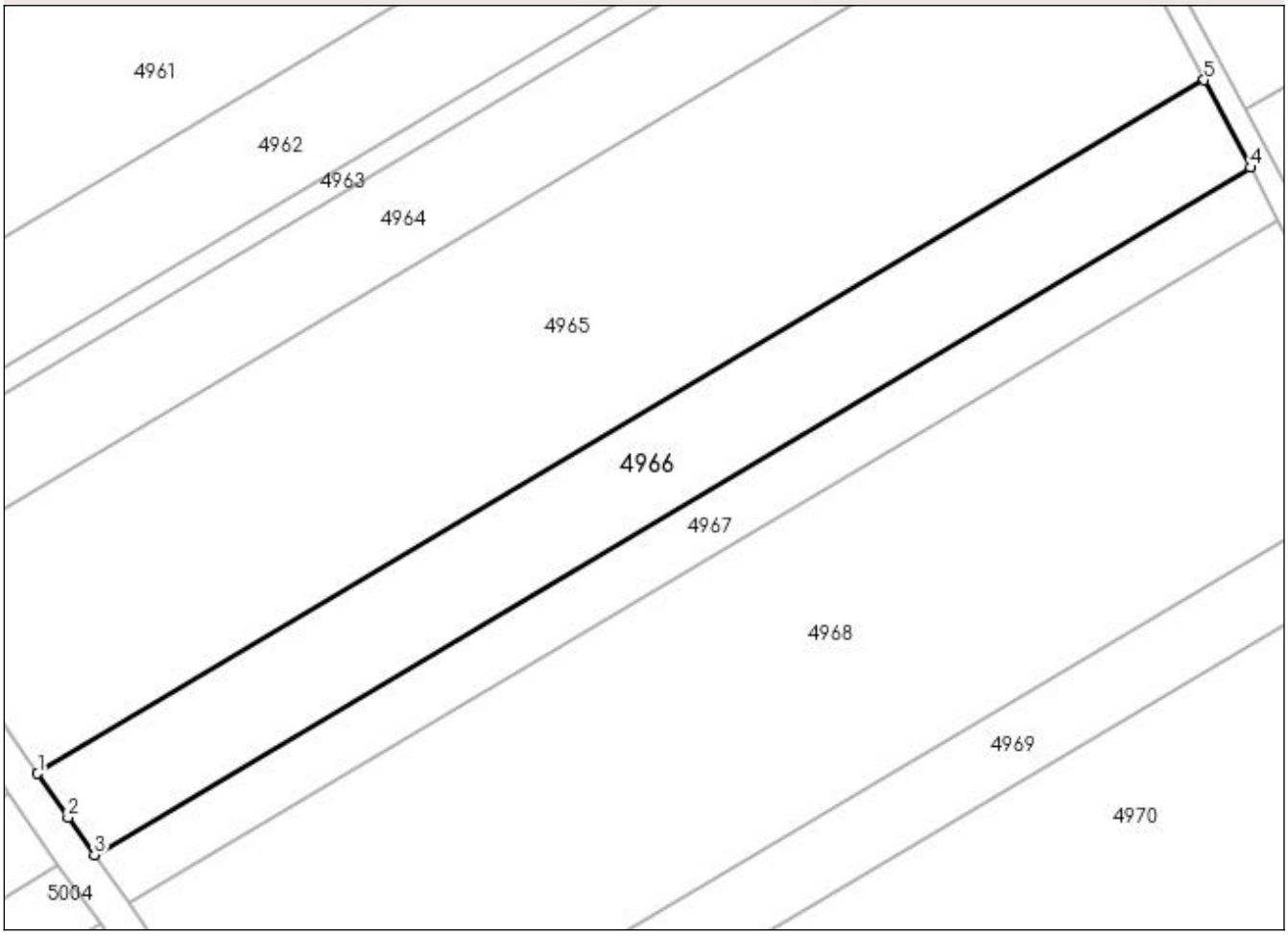

Date referitoare la teren

Crt	Categorie folosinţă	Intra vilan	Suprafaţa (mp)	Tarla	Parcelă	Nr. topo	Observaţii / Referinţe
1	arabil	NU	4.200	34	102/6	-	

Lungime Segmente
1) Valorile lungimilor segmentelor sunt obţinute din proiecţie în plan.

Punct început	X / Y	Punct sfârşit	X / Y	Lungime segment (** (m)
1	584.062,631 362.330,47	2	584.068,036 362.322,672	9.488
2	584.068,036 362.322,672	3	584.072,693 362.316,049	8.096
3	584.072,693 362.316,049	4	584.277,653 362.437,816	238.403
4	584.277,653 362.437,816	5	584.269,436 362.453,334	17.559
5	584.269,436 362.453,334	1	584.062,631 362.330,47	240.549

** Lungimile segmentelor sunt determinate în planul de proiecţie Stereo 70 şi sunt rotunjite la 1 milimetru.
*** Distanţa dintre puncte este formată din segmente cumulate ce sunt mai mici decât valoarea 1 milimetru.

DATE DESPRE IMOBILUL NR. 4967

Oficiul de Cadastru şi Publicitate Imobiliară PRAHOVA
Biroul de Cadastru şi Publicitate Imobiliară Ploieşti

A. Partea I. Descrierea imobilului

TEREN Extravilan

Adresa: Jud. Prahova

Nr. Crt	Nr cadastral Nr. topografic	Suprafaţa* (mp)	Observaţii / Referinţe
A1	25784	2.500	Sector cadastral:42 Teren neimprejmuit;

B. Partea II. Proprietari şi acte

Inscrieri privitoare la dreptul de proprietate şi alte drepturi reale		Referinţe
155942 / 11/11/2021		
Act Notarial nr. 3940, din 10/11/2021 emis de NP Ionita Aristita Adina;		
B2	Intabulare, drept de PROPRIETATEcumparare ca bun propriu, dobandit prin Conventie, cota actuala 1/1, cota initiala 1/1	A1
	1) **TURCU MARIAN**	

C. Partea III. SARCINI .

Inscrieri privind dezmembramintele dreptului de proprietate, drepturi reale de garanţie şi sarcini	Referinţe
NU SUNT	

Anexa Nr. 1 La Partea I

Teren

Nr cadastral	Suprafaţa (mp)*	Observaţii / Referinţe
25784	2.500	

* Suprafaţa este determinată in planul de proiecţie Stereo 70.

DETALII LINIARE IMOBIL

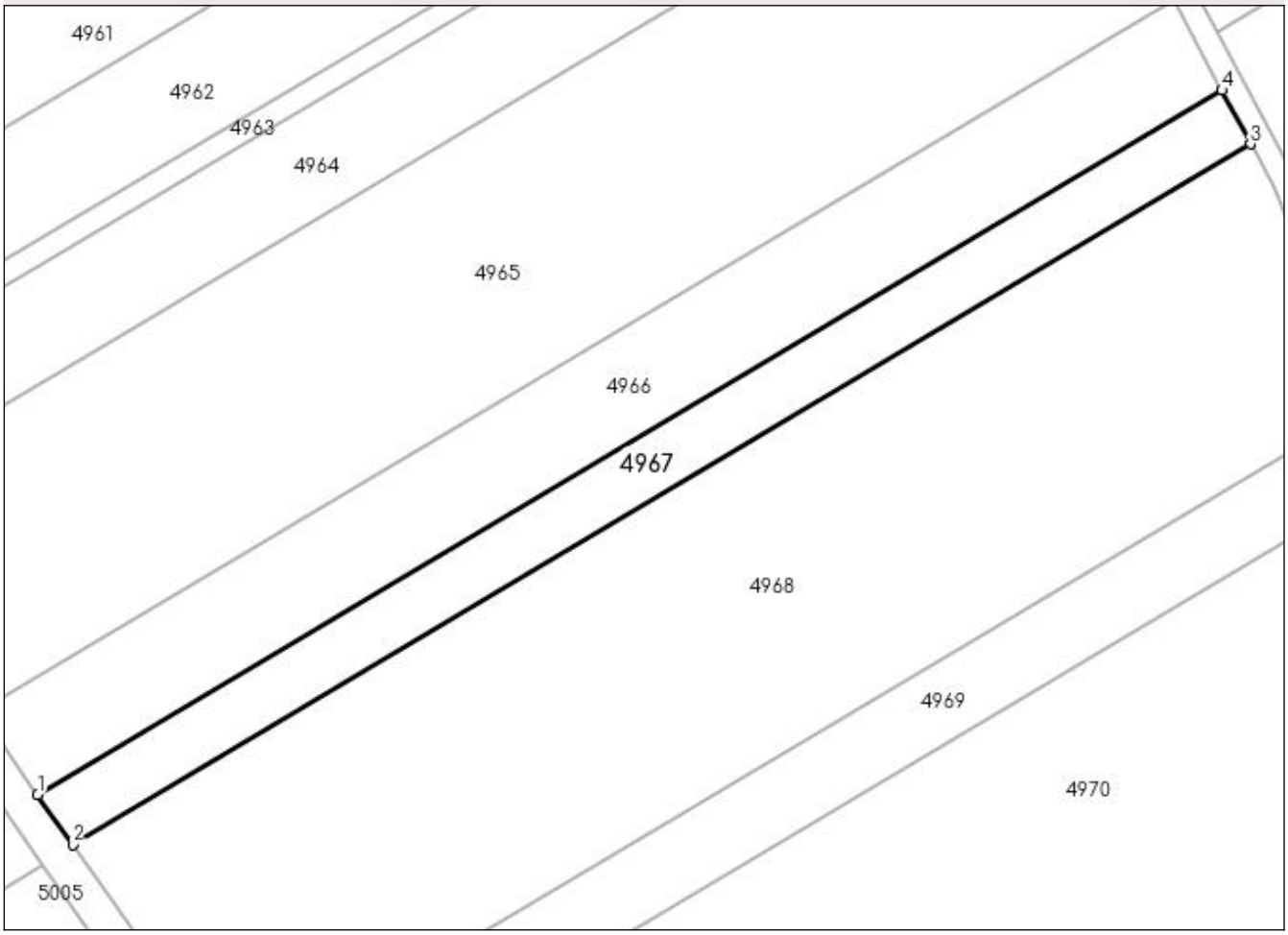

Date referitoare la teren

Crt	Categorie folosinţă	Intra vilan	Suprafaţa (mp)	Tarla	Parcelă	Nr. topo	Observaţii / Referinţe
1	arabil	NU	2.500	34	102/6	-	

Lungime Segmente
1) Valorile lungimilor segmentelor sunt obţinute din proiecţie în plan.

Punct început	X / Y	Punct sfârşit	X / Y	Lungime segment (** (m)
1	584.072,693 362.316,049	2	584.078,758 362.307,421	10.546
2	584.078,758 362.307,421	3	584.282,58 362.428,512	237.079
3	584.282,58 362.428,512	4	584.277,653 362.437,816	10.528
4	584.277,653 362.437,816	1	584.072,693 362.316,049	238.403

** Lungimile segmentelor sunt determinate în planul de proiecţie Stereo 70 şi sunt rotunjite la 1 milimetru.
*** Distanţa dintre puncte este formată din segmente cumulate ce sunt mai mici decât valoarea 1 milimetru.

DATE DESPRE IMOBILUL NR. 4968

Oficiul de Cadastru şi Publicitate Imobiliară PRAHOVA
Biroul de Cadastru şi Publicitate Imobiliară Ploiești

A. Partea I. Descrierea imobilului

TEREN Extravilan

Adresa: Jud. Prahova

Nr. Crt	Nr cadastral Nr. topografic	Suprafaţa* (mp)	Observaţii / Referinţe
A1		11.400	Sector cadastral:42 Teren neimprejmuit;

B. Partea II. Proprietari şi acte

Inscrieri privitoare la dreptul de proprietate şi alte drepturi reale		Referinţe
/		
Act Administrativ nr. 865, din 23/01/1992 emis de CJSDAPT PRAHOVA;		
B1	Intabulare, drept de PROPRIETATE, dobandit prin Reconstituire, cota actuala 1/1, cota initiala 1/1	A1
	1) **RADUTA RADU APOSTOL**, Lipsă CNP.	

C. Partea III. SARCINI .

Inscrieri privind dezmembramintele dreptului de proprietate, drepturi reale de garanţie şi sarcini	Referinţe
NU SUNT	

Anexa Nr. 1 La Partea I

Teren

Nr cadastral	Suprafaţa (mp)*	Observaţii / Referinţe
	11.400	

* Suprafaţa este determinată in planul de proiecţie Stereo 70.

DETALII LINIARE IMOBIL

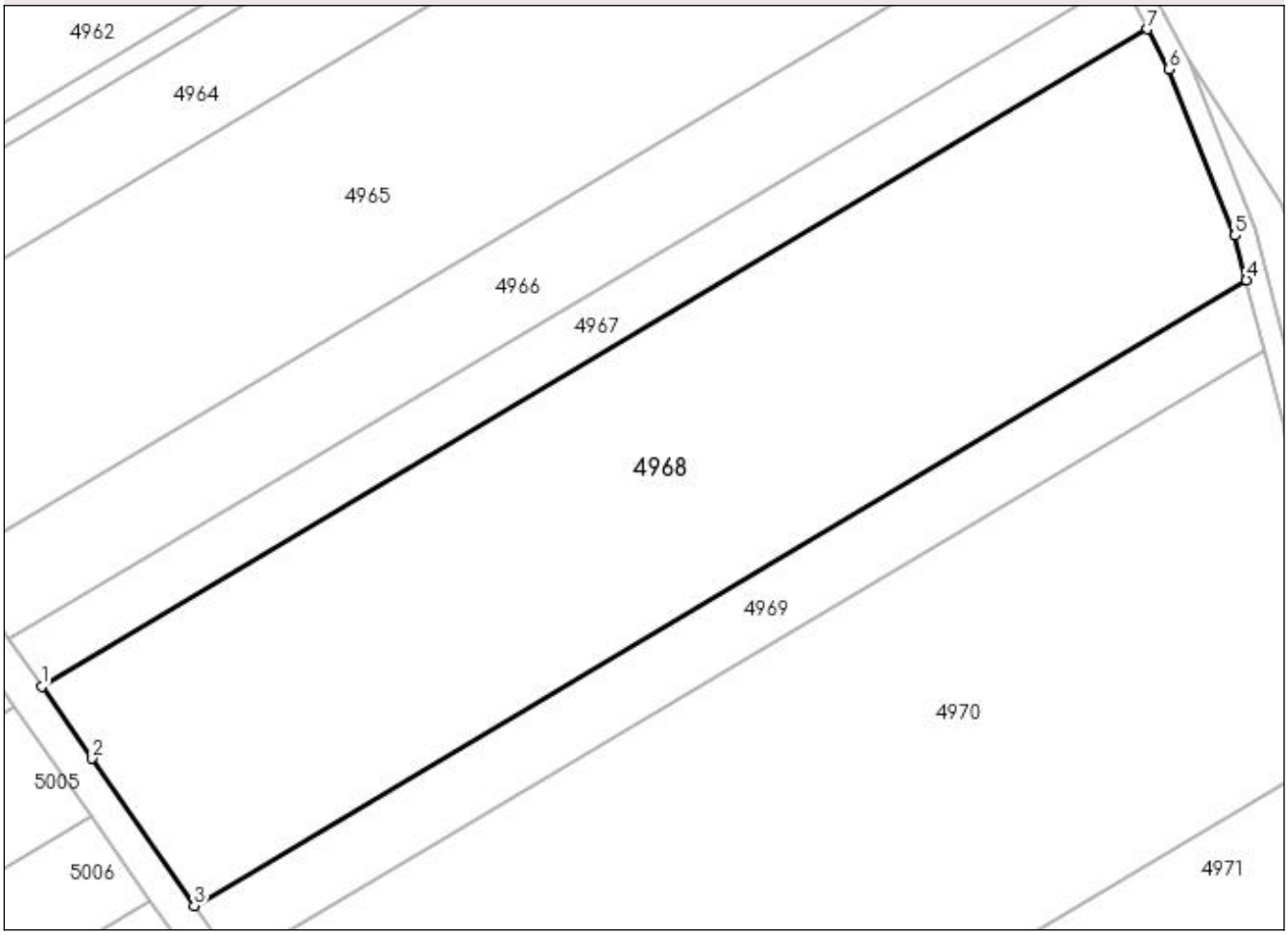

Date referitoare la teren

Crt	Categorie folosinţă	Intra vilan	Suprafaţa (mp)	Tarla	Parcelă	Nr. topo	Observaţii / Referinţe
1	arabil	NU	11.400	34	102/5	-	

Lungime Segmente
1) Valorile lungimilor segmentelor sunt obţinute din proiecţie în plan.

Punct început	X / Y	Punct sfârşit	X / Y	Lungime segment (** (m)
1	584.078,758 362.307,421	2	584.088,092 362.294,144	16.23
2	584.088,092 362.294,144	3	584.106,884 362.267,013	33.003
3	584.106,884 362.267,013	4	584.300,879 362.382,265	225.648
4	584.300,879 362.382,265	5	584.298,751 362.390,474	8.48
5	584.298,751 362.390,474	6	584.286,505 362.421,099	32.983

Punct început	X / Y	Punct sfârşit	X / Y	Lungime segment (** (m)
6	584.286,505 362.421,099	7	584.282,58 362.428,512	8.388
7	584.282,58 362.428,512	1	584.078,758 362.307,421	237.079

** Lungimile segmentelor sunt determinate în planul de proiecţie Stereo 70 şi sunt rotunjite la 1 milimetru.
*** Distanţa dintre puncte este formată din segmente cumulate ce sunt mai mici decât valoarea 1 milimetru.

DATE DESPRE IMOBILUL NR. 4969

Oficiul de Cadastru şi Publicitate Imobiliară PRAHOVA
Biroul de Cadastru şi Publicitate Imobiliară Ploieşti

A. Partea I. Descrierea imobilului

TEREN Extravilan

Adresa: Jud. Prahova

Nr. Crt	Nr cadastral Nr. topografic	Suprafaţa* (mp)	Observaţii / Referinţe
A1		2.900	Sector cadastral:42 Teren neimprejmuit;

B. Partea II. Proprietari şi acte

Inscrieri privitoare la dreptul de proprietate şi alte drepturi reale		Referinţe
/		
Act Administrativ nr. 866, din 23/01/1992 emis de CJSDAPT PRAHOVA;		
B1	Intabulare, drept de PROPRIETATE, dobandit prin Reconstituire, cota actuala 1/1, cota initiala 1/1	A1
	1) **RADULESCU STAN VASILICA**, Lipsă CNP.	

C. Partea III. SARCINI .

Inscrieri privind dezmembramintele dreptului de proprietate, drepturi reale de garanţie şi sarcini	Referinţe
NU SUNT	

Anexa Nr. 1 La Partea I

Teren

Nr cadastral	Suprafaţa (mp)*	Observaţii / Referinţe
	2.900	

* Suprafaţa este determinată in planul de proiecţie Stereo 70.

DETALII LINIARE IMOBIL

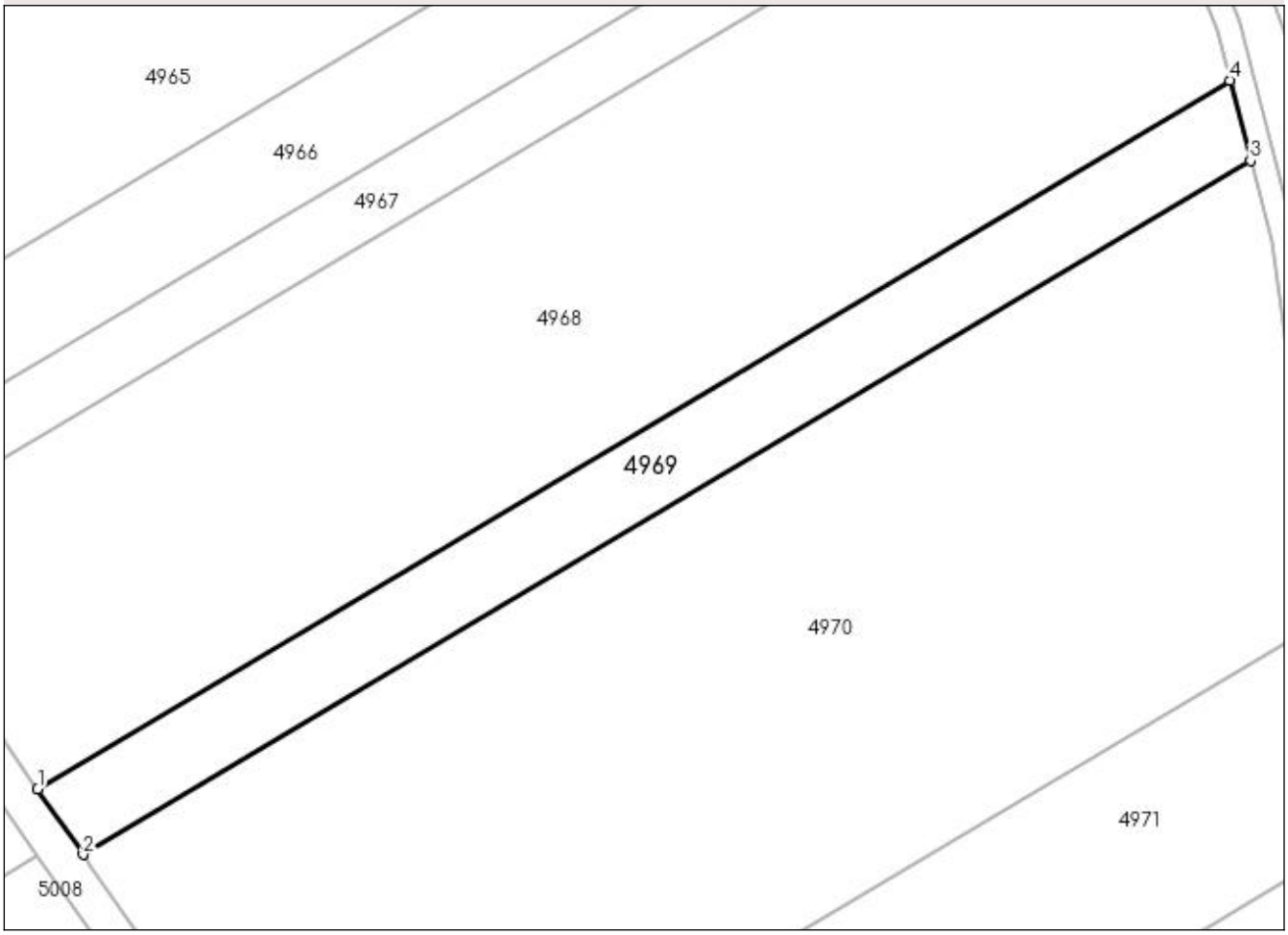

Date referitoare la teren

Crt	Categorie folosinţă	Intra vilan	Suprafaţa (mp)	Tarla	Parcelă	Nr. topo	Observaţii / Referinţe
1	arabil	NU	2.900	34	102/4	-	

Lungime Segmente
1) Valorile lungimilor segmentelor sunt obţinute din proiecţie în plan.

Punct început	X / Y	Punct sfârşit	X / Y	Lungime segment (** (m)
1	584.106,884 362.267,013	2	584.114,296 362.256,311	13.018
2	584.114,296 362.256,311	3	584.304,271 362.369,176	220.973
3	584.304,271 362.369,176	4	584.300,879 362.382,265	13.521
4	584.300,879 362.382,265	1	584.106,884 362.267,013	225.648

** Lungimile segmentelor sunt determinate în planul de proiecţie Stereo 70 şi sunt rotunjite la 1 milimetru.
*** Distanţa dintre puncte este formată din segmente cumulate ce sunt mai mici decât valoarea 1 milimetru.

DATE DESPRE IMOBILUL NR. 4970

Oficiul de Cadastru şi Publicitate Imobiliară PRAHOVA
Biroul de Cadastru şi Publicitate Imobiliară Ploieşti

A. Partea I. Descrierea imobilului

TEREN Extravilan

Adresa: Jud. Prahova

Nr. Crt	Nr cadastral Nr. topografic	Suprafaţa* (mp)	Observaţii / Referinţe
A1		14.400	Sector cadastral:42 Teren neimprejmuit;

B. Partea II. Proprietari şi acte

Inscrieri privitoare la dreptul de proprietate şi alte drepturi reale		Referinţe
/		
Act Administrativ nr. 844, din 20/01/1992 emis de CJSDAPT PRAHOVA;		
B1	Intabulare, drept de PROPRIETATE, dobandit prin Reconstituire, cota actuala 1/1, cota initiala 1/1	A1
	1) **IVAN NICOLAE VIOREL**, Lipsă CNP. 2) **IONITA NICOLAE OCTAVIA**, Lipsă CNP.	

C. Partea III. SARCINI .

Inscrieri privind dezmembramintele dreptului de proprietate, drepturi reale de garanţie şi sarcini	Referinţe
NU SUNT	

Anexa Nr. 1 La Partea I

Teren

Nr cadastral	Suprafaţa (mp)*	Observaţii / Referinţe
	14.400	

* Suprafaţa este determinată in planul de proiecţie Stereo 70.

DETALII LINIARE IMOBIL

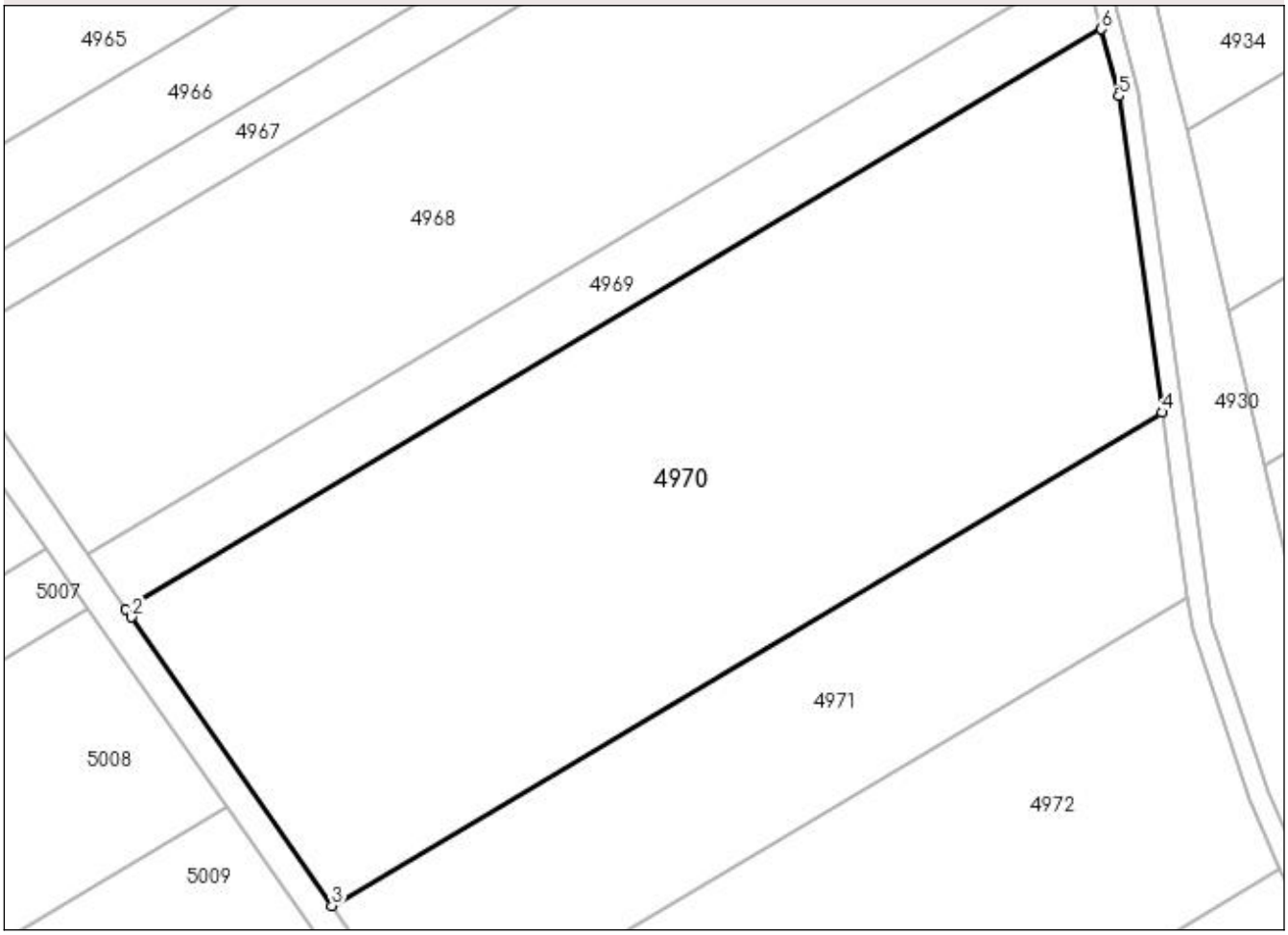

Date referitoare la teren

Crt	Categorie folosinţă	Intra vilan	Suprafaţa (mp)	Tarla	Parcelă	Nr. topo	Observaţii / Referinţe
1	arabil	NU	14.400	34	102/3	-	

Lungime Segmente
1) Valorile lungimilor segmentelor sunt obţinute din proiecţie în plan.

Punct început	X / Y	Punct sfârşit	X / Y	Lungime segment (** (m)
1	584.114,296 362.256,311	2	584.115,383 362.254,741	1.91
2	584.115,383 362.254,741	3	584.154,42 362.198,524	68.441
3	584.154,42 362.198,524	4	584.316,073 362.294,562	188.029
4	584.316,073 362.294,562	5	584.307,653 362.356,128	62.139
5	584.307,653 362.356,128	6	584.304,271 362.369,176	13.479

Punct început	X / Y	Punct sfârşit	X / Y	Lungime segment (** (m)
6	584.304,271 362.369,176	1	584.114,296 362.256,311	220.973

** Lungimile segmentelor sunt determinate în planul de proiecţie Stereo 70 şi sunt rotunjite la 1 milimetru.
*** Distanţa dintre puncte este formată din segmente cumulate ce sunt mai mici decât valoarea 1 milimetru.

DATE DESPRE IMOBILUL NR. 4971

Oficiul de Cadastru şi Publicitate Imobiliară PRAHOVA
Biroul de Cadastru şi Publicitate Imobiliară Ploieşti

A. Partea I. Descrierea imobilului

TEREN Extravilan

Adresa: Jud. Prahova

Nr. Crt	Nr cadastral Nr. topografic	Suprafaţa* (mp)	Observaţii / Referinţe
A1		6.000	Sector cadastral:42 Teren neimprejmuit;

B. Partea II. Proprietari şi acte

Inscrieri privitoare la dreptul de proprietate şi alte drepturi reale		Referinţe
/		
Act Administrativ nr. 855, din 22/01/1992 emis de CJSDAPT PRAHOVA;		
B1	Intabulare, drept de PROPRIETATE, dobandit prin Reconstituire, cota actuala 1/1, cota initiala 1/1	A1
	1) **PAVEL CONSTANTIN ION**, Lipsă CNP.	

C. Partea III. SARCINI .

Inscrieri privind dezmembramintele dreptului de proprietate, drepturi reale de garanţie şi sarcini	Referinţe
NU SUNT	

Anexa Nr. 1 La Partea I

Teren

Nr cadastral	Suprafaţa (mp)*	Observaţii / Referinţe
	6.000	

* Suprafaţa este determinată in planul de proiecţie Stereo 70.

DETALII LINIARE IMOBIL

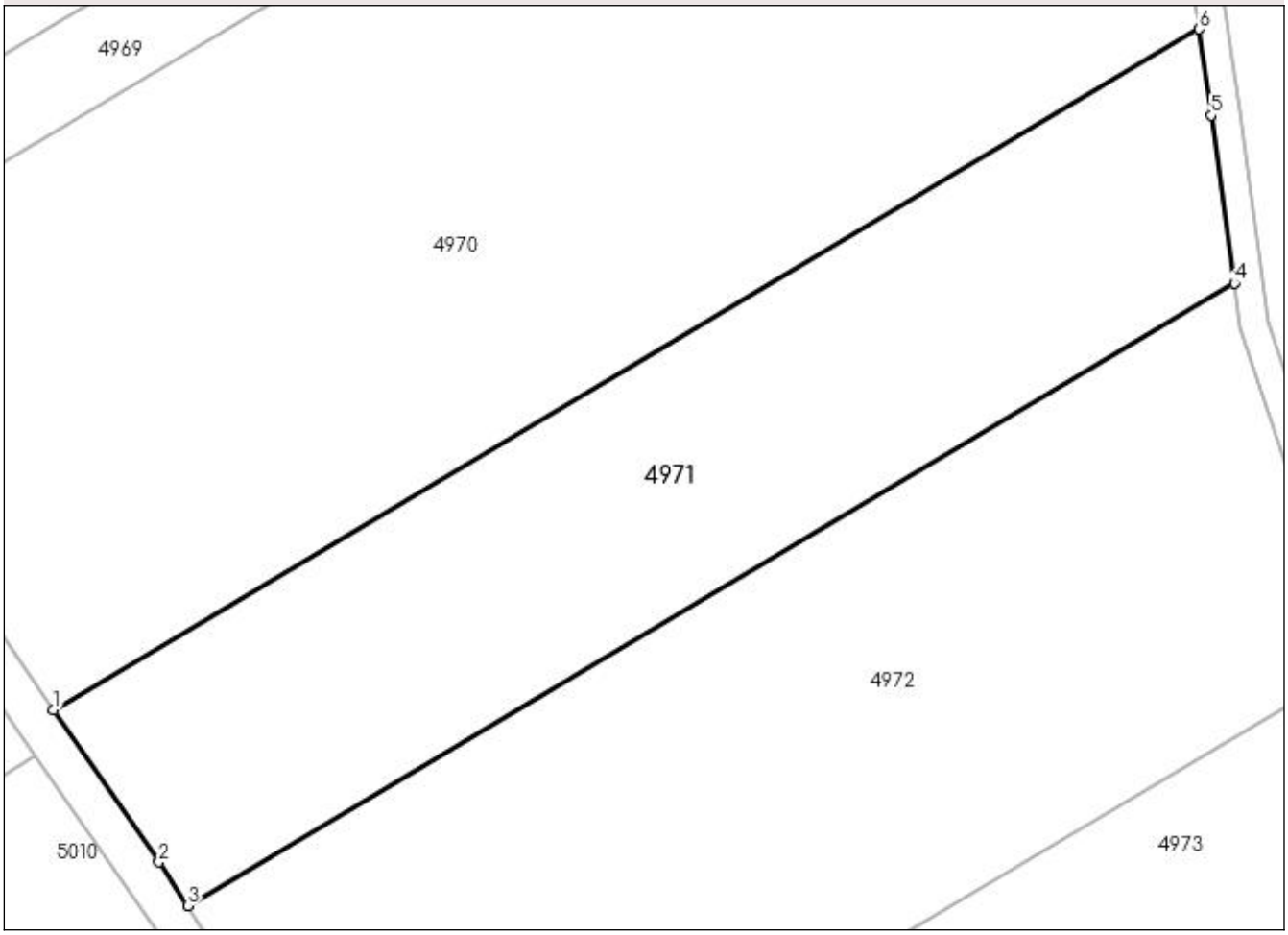

Date referitoare la teren

Crt	Categorie folosinţă	Intra vilan	Suprafaţa (mp)	Tarla	Parcelă	Nr. topo	Observaţii / Referinţe
1	arabil	NU	6.000	34	102/2	-	

Lungime Segmente
1) Valorile lungimilor segmentelor sunt obţinute din proiecţie în plan.

Punct început	X / Y	Punct sfârşit	X / Y	Lungime segment (** (m)
1	584.154,42 362.198,524	2	584.169,279 362.177,127	26.05
2	584.169,279 362.177,127	3	584.173,335 362.170,954	7.386
3	584.173,335 362.170,954	4	584.321,05 362.258,712	171.817
4	584.321,05 362.258,712	5	584.317,736 362.282,403	23.922
5	584.317,736 362.282,403	6	584.316,073 362.294,562	12.272

Punct început	X / Y	Punct sfârşit	X / Y	Lungime segment (** (m)
6	584.316,073 362.294,562	1	584.154,42 362.198,524	188.029

** Lungimile segmentelor sunt determinate în planul de proiecţie Stereo 70 şi sunt rotunjite la 1 milimetru.
*** Distanţa dintre puncte este formată din segmente cumulate ce sunt mai mici decât valoarea 1 milimetru.

DATE DESPRE IMOBILUL NR. 4972

Oficiul de Cadastru şi Publicitate Imobiliară PRAHOVA
Biroul de Cadastru şi Publicitate Imobiliară Ploieşti

A. Partea I. Descrierea imobilului

TEREN Extravilan

Adresa: Jud. Prahova

Nr. Crt	Nr cadastral Nr. topografic	Suprafaţa* (mp)	Observaţii / Referinţe
A1		8.800	Sector cadastral:42 Teren neimprejmuit;

B. Partea II. Proprietari şi acte

Inscrieri privitoare la dreptul de proprietate şi alte drepturi reale		Referinţe
/		
Act Administrativ nr. 842, din 20/01/1992 emis de CJSDAPT PRAHOVA;		
B1	Intabulare, drept de PROPRIETATE, dobandit prin Reconstituire, cota actuala 1/1, cota initiala 1/1	A1
	1) **PAVEL CONSTANTIN ION**, Lipsă CNP.	

C. Partea III. SARCINI .

Inscrieri privind dezmembramintele dreptului de proprietate, drepturi reale de garanţie şi sarcini	Referinţe
NU SUNT	

Anexa Nr. 1 La Partea I

Teren

Nr cadastral	Suprafaţa (mp)*	Observaţii / Referinţe
	8.800	

* Suprafaţa este determinată in planul de proiecţie Stereo 70.

DETALII LINIARE IMOBIL

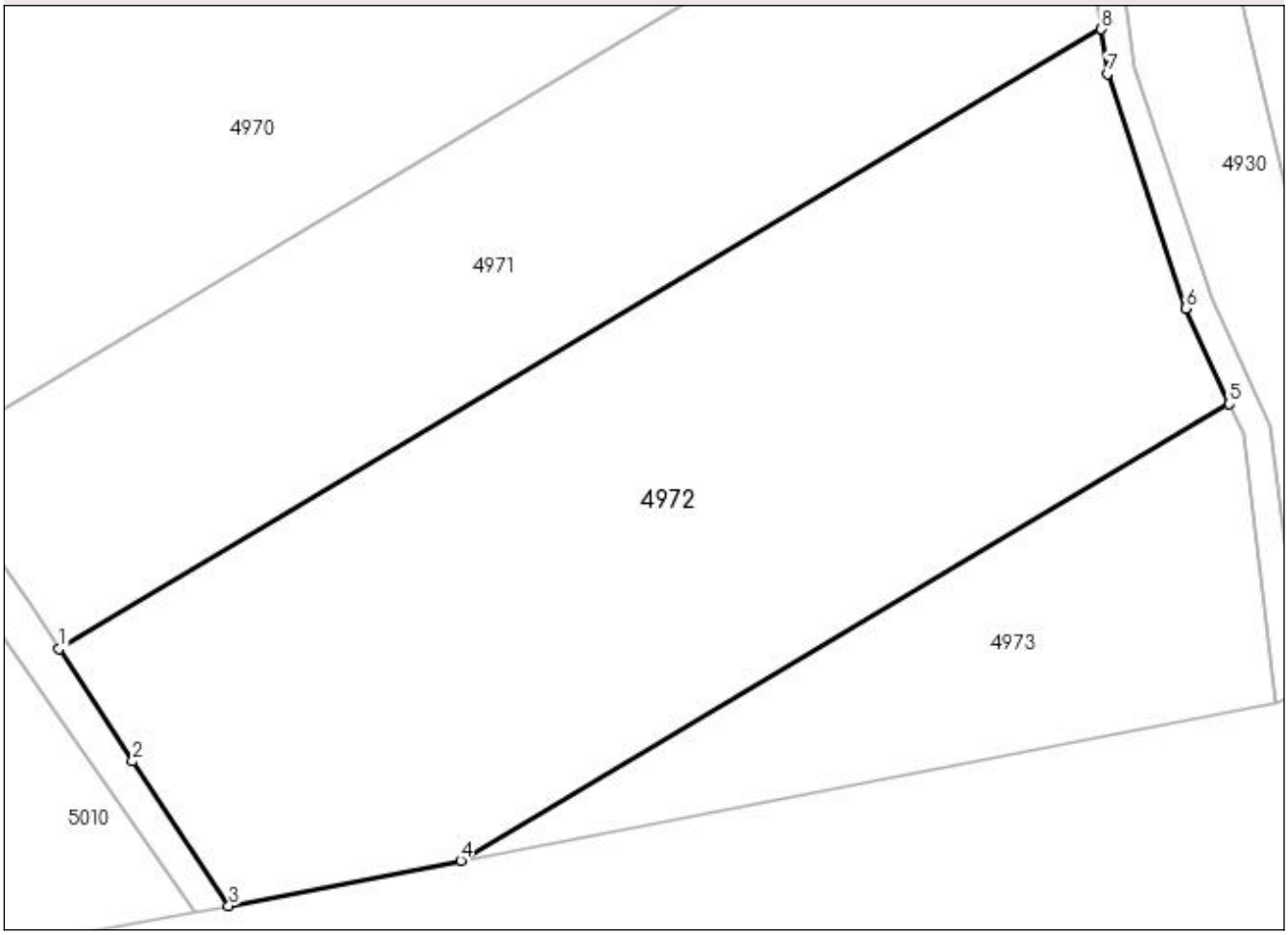

Date referitoare la teren

Crt	Categorie folosinţă	Intra vilan	Suprafaţa (mp)	Tarla	Parcelă	Nr. topo	Observaţii / Referinţe
1	arabil	NU	8.800	34	102/1	-	

Lungime Segmente
1) Valorile lungimilor segmentelor sunt obţinute din proiecţie în plan.

Punct început	X / Y	Punct sfârşit	X / Y	Lungime segment (** (m)
1	584.173,335 362.170,954	2	584.183,787 362.155,047	19.034
2	584.183,787 362.155,047	3	584.197,419 362.134,591	24.582
3	584.197,419 362.134,591	4	584.230,283 362.140,973	33.478
4	584.230,283 362.140,973	5	584.339,152 362.205,653	126.633
5	584.339,152 362.205,653	6	584.332,943 362.219,145	14.852

Punct început	X / Y	Punct sfârşit	X / Y	Lungime segment (** (m)
6	584.332,943 362.219,145	7	584.321,935 362.252,384	35.014
7	584.321,935 362.252,384	8	584.321,05 362.258,712	6.39
8	584.321,05 362.258,712	1	584.173,335 362.170,954	171.817

** Lungimile segmentelor sunt determinate în planul de proiecţie Stereo 70 şi sunt rotunjite la 1 milimetru.
*** Distanţa dintre puncte este formată din segmente cumulate ce sunt mai mici decât valoarea 1 milimetru.

DATE DESPRE IMOBILUL NR. 4973

Oficiul de Cadastru şi Publicitate Imobiliară PRAHOVA
Biroul de Cadastru şi Publicitate Imobiliară Ploieşti

A. Partea I. Descrierea imobilului

TEREN Extravilan

Adresa: Jud. Prahova

Nr. Crt	Nr cadastral Nr. topografic	Suprafaţa* (mp)	Observaţii / Referinţe
A1		2.539	Sector cadastral:42 Teren neimprejmuit;

B. Partea II. Proprietari şi acte

Inscrieri privitoare la dreptul de proprietate şi alte drepturi reale		Referinţe
/		
Act Normativ nr. 7, din 13/03/1996 emis de PARLAMENTUL ROMANIEI ((art.13 alin.14) Act administrativ nr.2341 din 06.03.2023);		
B1	Intabulare, drept de PROPRIETATE, dobandit prin Lege, cota actuala 1/1, cota initiala 1/1	A1
	1) **COMUNA POIENARII BURCHII**, CIF:2843647, rezervă la dispoziția Comisiei Locale de Aplicare a Legilor Fondului Funciar.	

C. Partea III. SARCINI .

Inscrieri privind dezmembramintele dreptului de proprietate, drepturi reale de garanţie şi sarcini	Referinţe
NU SUNT	

Anexa Nr. 1 La Partea I

Teren

Nr cadastral	Suprafaţa (mp)*	Observaţii / Referinţe
	2.539	

* Suprafaţa este determinată in planul de proiecţie Stereo 70.

DETALII LINIARE IMOBIL

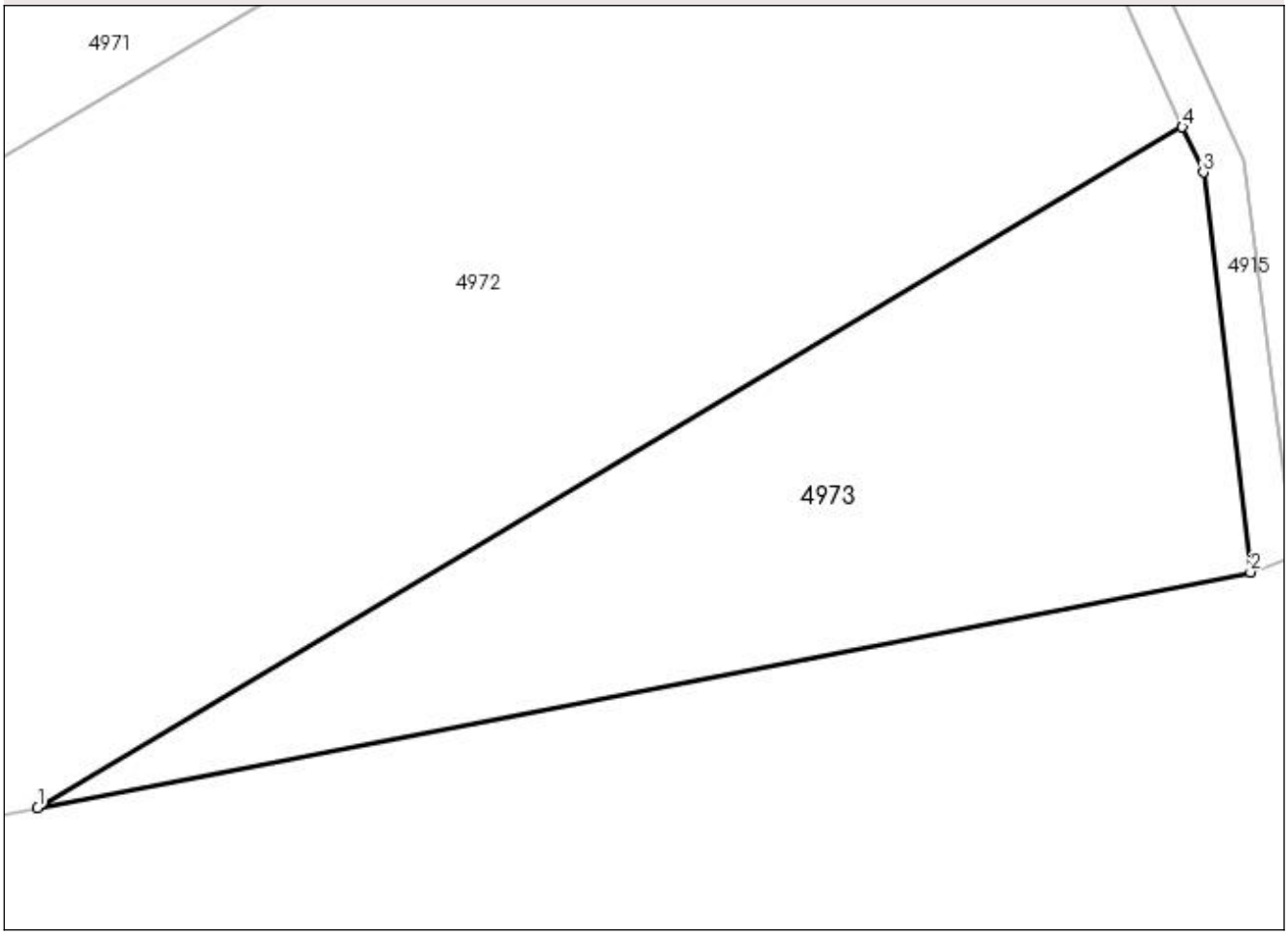

Date referitoare la teren

Crt	Categorie folosinţă	Intra vilan	Suprafaţa (mp)	Tarla	Parcelă	Nr. topo	Observaţii / Referinţe
1	arabil	NU	2.539	34	-	-	

Lungime Segmente
1) Valorile lungimilor segmentelor sunt obţinute din proiecţie în plan.

Punct început	X / Y	Punct sfârşit	X / Y	Lungime segment (** (m)
1	584.230,283 362.140,973	2	584.345,627 362.163,373	117.499
2	584.345,627 362.163,373	3	584.341,133 362.201,349	38.241
3	584.341,133 362.201,349	4	584.339,152 362.205,653	4.738
4	584.339,152 362.205,653	1	584.230,283 362.140,973	126.633

** Lungimile segmentelor sunt determinate în planul de proiecţie Stereo 70 şi sunt rotunjite la 1 milimetru.
*** Distanţa dintre puncte este formată din segmente cumulate ce sunt mai mici decât valoarea 1 milimetru.

DATE DESPRE IMOBILUL NR. 4974

Oficiul de Cadastru şi Publicitate Imobiliară PRAHOVA
Biroul de Cadastru şi Publicitate Imobiliară Ploieşti

A. Partea I. Descrierea imobilului

TEREN Extravilan

Adresa: Jud. Prahova

Nr. Crt	Nr cadastral Nr. topografic	Suprafaţa* (mp)	Observaţii / Referinţe
A1		6.500	Sector cadastral:43 Teren neimprejmuit;

B. Partea II. Proprietari şi acte

Inscrieri privitoare la dreptul de proprietate şi alte drepturi reale		Referinţe
/		
Act Administrativ nr. 24211, din 05/09/1994 emis de CJSDAPT PRAHOVA;		
B1	Intabulare, drept de PROPRIETATE, dobandit prin Reconstituire, cota actuala 1/1, cota initiala 1/1	A1
	1) **RĂDUCĂ BARBU CONSTANTIN**, Lipsă CNP.	

C. Partea III. SARCINI .

Inscrieri privind dezmembramintele dreptului de proprietate, drepturi reale de garanţie şi sarcini	Referinţe
NU SUNT	

Anexa Nr. 1 La Partea I

Teren

Nr cadastral	Suprafaţa (mp)*	Observaţii / Referinţe
	6.500	

* Suprafaţa este determinată in planul de proiecţie Stereo 70.

DETALII LINIARE IMOBIL

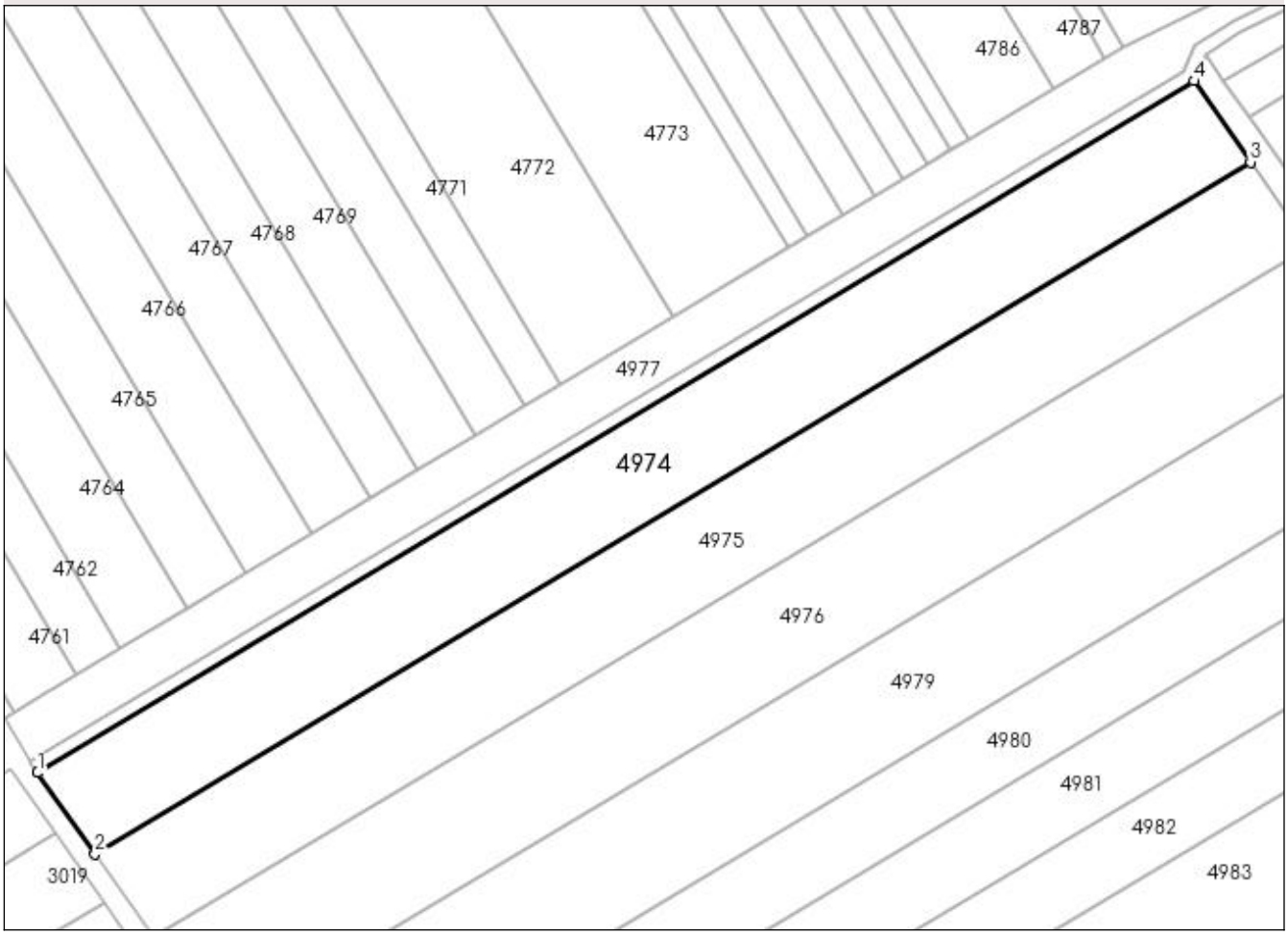

Date referitoare la teren

Crt	Categorie folosinţă	Intra vilan	Suprafaţa (mp)	Tarla	Parcelă	Nr. topo	Observaţii / Referinţe
1	arabil	NU	6.500	36	105/1	-	

Lungime Segmente
1) Valorile lungimilor segmentelor sunt obţinute din proiecţie în plan.

Punct început	X / Y	Punct sfârşit	X / Y	Lungime segment (** (m)
1	583.434,642 362.700,285	2	583.447,316 362.682,368	21.947
2	583.447,316 362.682,368	3	583.702,653 362.835,098	297.529
3	583.702,653 362.835,098	4	583.690,142 362.853,018	21.855
4	583.690,142 362.853,018	1	583.434,642 362.700,285	297.67

** Lungimile segmentelor sunt determinate în planul de proiecţie Stereo 70 şi sunt rotunjite la 1 milimetru.
*** Distanţa dintre puncte este formată din segmente cumulate ce sunt mai mici decât valoarea 1 milimetru.

DATE DESPRE IMOBILUL NR. 4975

Oficiul de Cadastru şi Publicitate Imobiliară PRAHOVA
Biroul de Cadastru şi Publicitate Imobiliară Ploieşti

A. Partea I. Descrierea imobilului

TEREN Extravilan

Adresa: Jud. Prahova

Nr. Crt	Nr cadastral Nr. topografic	Suprafaţa* (mp)	Observaţii / Referinţe
A1		6.700	Sector cadastral:43 Teren neimprejmuit;

B. Partea II. Proprietari şi acte

Inscrieri privitoare la dreptul de proprietate şi alte drepturi reale		Referinţe
/		
Act Administrativ nr. 18772, din 24/11/1994 emis de CJSDAPT PRAHOVA;		
B1	Intabulare, drept de PROPRIETATE, dobandit prin Reconstituire, cota actuala 1/1, cota initiala 1/1	A1
	1) **CONSTANTIN GHEORGHE ELENA**, Lipsă CNP. 2) **CĂLIN GHEORGHE VASILE**, Lipsă CNP. 3) **CĂLIN GHEORGHE GHEORGHE**, Lipsă CNP. 4) **CĂLIN GHEORGHE ION**, Lipsă CNP.	

C. Partea III. SARCINI .

Inscrieri privind dezmembramintele dreptului de proprietate, drepturi reale de garanţie şi sarcini	Referinţe
NU SUNT	

Anexa Nr. 1 La Partea I

Teren

Nr cadastral	Suprafaţa (mp)*	Observaţii / Referinţe
	6.700	

* Suprafaţa este determinată in planul de proiecţie Stereo 70.

DETALII LINIARE IMOBIL



Date referitoare la teren

Crt	Categorie folosinţă	Intra vilan	Suprafaţa (mp)	Tarla	Parcelă	Nr. topo	Observaţii / Referinţe
1	arabil	NU	6.700	36	105/2	-	

Lungime Segmente
1) Valorile lungimilor segmentelor sunt obţinute din proiecţie în plan.

Punct început	X / Y	Punct sfârşit	X / Y	Lungime segment (** (m)
1	583.702,653 362.835,098	2	583.447,316 362.682,368	297.529
2	583.447,316 362.682,368	3	583.460,362 362.663,925	22.591
3	583.460,362 362.663,925	4	583.715,579 362.816,584	297.389
4	583.715,579 362.816,584	1	583.702,653 362.835,098	22.58

** Lungimile segmentelor sunt determinate în planul de proiecţie Stereo 70 şi sunt rotunjite la 1 milimetru.
*** Distanţa dintre puncte este formată din segmente cumulate ce sunt mai mici decât valoarea 1 milimetru.

DATE DESPRE IMOBILUL NR. 4976

Oficiul de Cadastru şi Publicitate Imobiliară PRAHOVA
Biroul de Cadastru şi Publicitate Imobiliară Ploieşti

A. Partea I. Descrierea imobilului

TEREN Extravilan

Adresa: Jud. Prahova

Nr. Crt	Nr cadastral Nr. topografic	Suprafaţa* (mp)	Observaţii / Referinţe
A1	21660	7.500	Sector cadastral:43 Teren neimprejmuit;

B. Partea II. Proprietari şi acte

Inscrieri privitoare la dreptul de proprietate şi alte drepturi reale		Referinţe
68904 / 01/09/2014		
Act Notarial nr. 1843, din 28/08/2014 emis de NP IONITA ARISTITA ADINA;		
B2	Intabulare, drept de PROPRIETATEcumparare ca bun propriu, dobandit prin Conventie, cota actuala 1/1, cota initiala 1/1	A1
	1) **TURCU ANDREI LUCIAN**	

C. Partea III. SARCINI .

Inscrieri privind dezmembramintele dreptului de proprietate, drepturi reale de garanţie şi sarcini	Referinţe
NU SUNT	

Anexa Nr. 1 La Partea I

Teren

Nr cadastral	Suprafaţa (mp)*	Observaţii / Referinţe
21660	7.500	

* Suprafaţa este determinată in planul de proiecţie Stereo 70.

DETALII LINIARE IMOBIL



Date referitoare la teren

Crt	Categorie folosinţă	Intra vilan	Suprafaţa (mp)	Tarla	Parcelă	Nr. topo	Observaţii / Referinţe
1	arabil	NU	7.500	36	105/3	-	

Lungime Segmente

1) Valorile lungimilor segmentelor sunt obţinute din proiecţie în plan.

Punct început	X / Y	Punct sfârşit	X / Y	Lungime segment (** (m)
1	583.715,579 362.816,584	2	583.460,362 362.663,925	297.389
2	583.460,362 362.663,925	3	583.460,721 362.663,417	0.622
3	583.460,721 362.663,417	4	583.474,972 362.643,27	24.678
4	583.474,972 362.643,27	5	583.730,056 362.795,849	297.234
5	583.730,056 362.795,849	1	583.715,579 362.816,584	25.289

** Lungimile segmentelor sunt determinate în planul de proiecţie Stereo 70 şi sunt rotunjite la 1 milimetru.
*** Distanţa dintre puncte este formată din segmente cumulate ce sunt mai mici decât valoarea 1 milimetru.

DATE DESPRE IMOBILUL NR. 4977

Oficiul de Cadastru şi Publicitate Imobiliară PRAHOVA
Biroul de Cadastru şi Publicitate Imobiliară Ploieşti

A. Partea I. Descrierea imobilului

TEREN Extravilan

Adresa: Jud. Prahova

Nr. Crt	Nr cadastral Nr. topografic	Suprafaţa* (mp)	Observaţii / Referinţe
A1		4.557	Sector cadastral:43 Teren neimprejmuit;

B. Partea II. Proprietari şi acte

Inscrieri privitoare la dreptul de proprietate şi alte drepturi reale		Referinţe
/		
Act Administrativ nr. 2342, din 06/03/2023 emis de PRIMĂRIA COMUNEI POIENARII BURCHII;		
B1	Inscrierea provizorie, drept de PROPRIETATE, dobandit prin Lege, cota actuala 1/1, cota initiala 1/1	A1
	1) **COMUNA POIENARII BURCHII**, CIF:2843647, DOMENIU PUBLIC.	

C. Partea III. SARCINI .

Inscrieri privind dezmembramintele dreptului de proprietate, drepturi reale de garanţie şi sarcini	Referinţe
NU SUNT	

Anexa Nr. 1 La Partea I

Teren

Nr cadastral	Suprafaţa (mp)*	Observaţii / Referinţe
	4.557	

* Suprafaţa este determinată in planul de proiecţie Stereo 70.

DETALII LINIARE IMOBIL

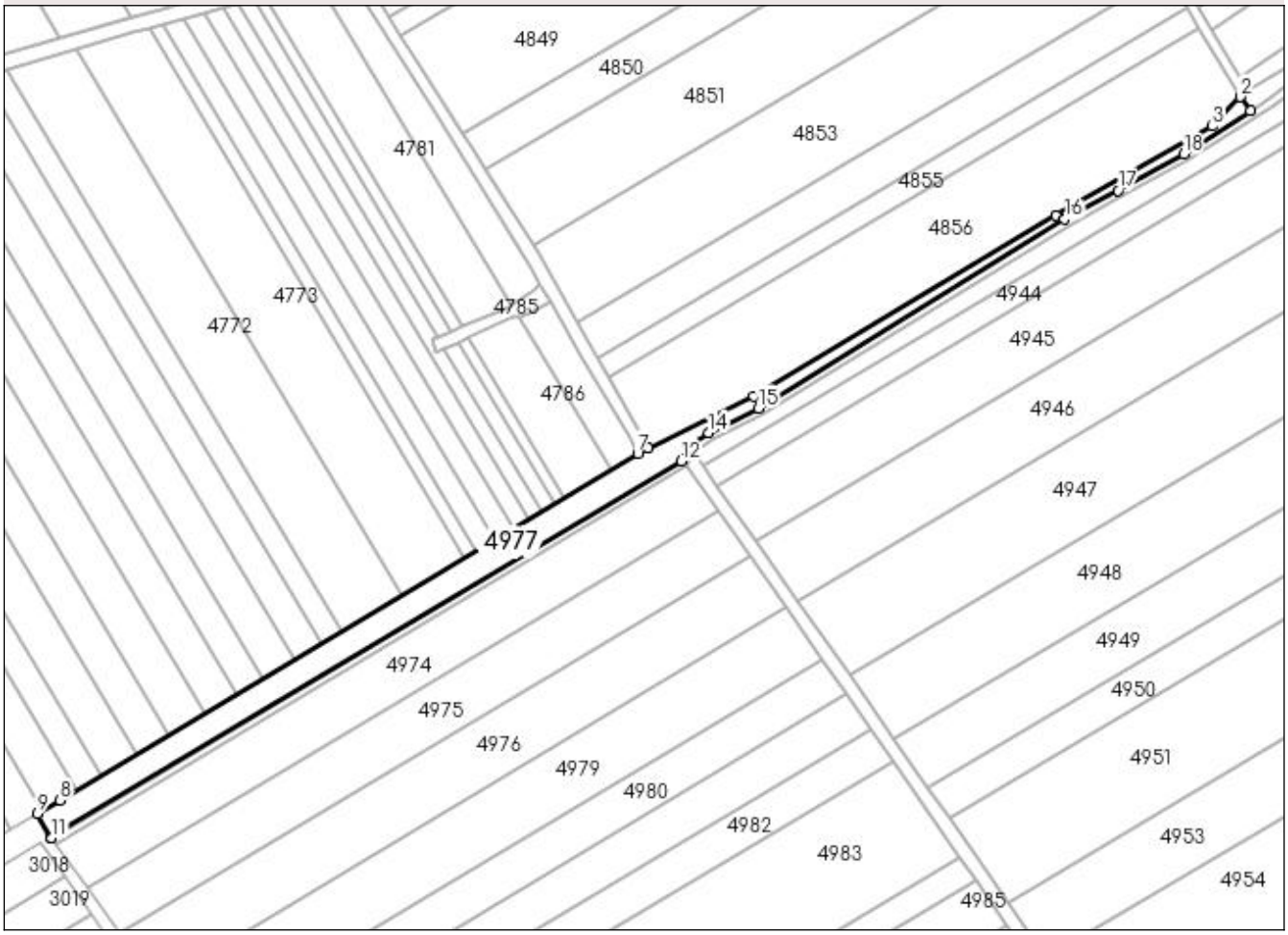

Date referitoare la teren

Crt	Categorie folosinţă	Intra vilan	Suprafaţa (mp)	Tarla	Parcelă	Nr. topo	Observaţii / Referinţe
1	curti constructii	NU	4.557	36	-	-	

Lungime Segmente

1) Valorile lungimilor segmentelor sunt obţinute din proiecţie în plan.

Punct început	X / Y	Punct sfârşit	X / Y	Lungime segment (** (m)
1	583.918,202 362.996,647	2	583.914,118 363.002,242	6.927
2	583.914,118 363.002,242	3	583.902,622 362.990,469	16.455
3	583.902,622 362.990,469	4	583.839,534 362.954,246	72.748
4	583.839,534 362.954,246	5	583.717,018 362.881,427	142.523
5	583.717,018 362.881,427	6	583.674,355 362.860,372	47.576

Punct început	X / Y	Punct sfârşit	X / Y	Lungime segment (** (m)
6	583.674,355 362.860,372	7	583.670,189 362.858,127	4.732
7	583.670,189 362.858,127	8	583.436,331 362.717,874	272.691
8	583.436,331 362.717,874	9	583.427,298 362.712,438	10.543
9	583.427,298 362.712,438	10	583.432,699 362.703,032	10.846
10	583.432,699 362.703,032	11	583.432,941 362.702,69	0.419
11	583.432,941 362.702,69	12	583.687,776 362.855,099	296.933
12	583.687,776 362.855,099	13	583.690,267 362.860,813	6.233
13	583.690,267 362.860,813	14	583.698,896 362.866,496	10.332
14	583.698,896 362.866,496	15	583.719,045 362.876,475	22.485
15	583.719,045 362.876,475	16	583.842,877 362.952,85	145.491
16	583.842,877 362.952,85	17	583.864,635 362.964,496	24.679
17	583.864,635 362.964,496	18	583.891,118 362.979,137	30.261
18	583.891,118 362.979,137	1	583.918,202 362.996,647	32.251

** Lungimile segmentelor sunt determinate în planul de proiecţie Stereo 70 şi sunt rotunjite la 1 milimetru.
*** Distanţa dintre puncte este formată din segmente cumulate ce sunt mai mici decât valoarea 1 milimetru.

DATE DESPRE IMOBILUL NR. 4978

Oficiul de Cadastru şi Publicitate Imobiliară PRAHOVA
Biroul de Cadastru şi Publicitate Imobiliară Ploieşti

A. Partea I. Descrierea imobilului

TEREN Extravilan

Adresa: Jud. Prahova

Nr. Crt	Nr cadastral Nr. topografic	Suprafaţa* (mp)	Observaţii / Referinţe
A1		1.781	Sector cadastral:43 Teren neimprejmuit;

B. Partea II. Proprietari şi acte

Inscrieri privitoare la dreptul de proprietate şi alte drepturi reale		Referinţe
/		
Act Administrativ nr. 2342, din 06/03/2023 emis de PRIMĂRIA COMUNEI POIENARII BURCHII;		
B1	Inscrierea provizorie, drept de PROPRIETATE, dobandit prin Lege, cota actuala 1/1, cota initiala 1/1	A1
	1) **COMUNA POIENARII BURCHII**, CIF:2843647, DOMENIU PUBLIC.	

C. Partea III. SARCINI .

Inscrieri privind dezmembramintele dreptului de proprietate, drepturi reale de garanţie şi sarcini	Referinţe
NU SUNT	

Anexa Nr. 1 La Partea I

Teren

Nr cadastral	Suprafaţa (mp)*	Observaţii / Referinţe
	1.781	

* Suprafaţa este determinată in planul de proiecţie Stereo 70.

DETALII LINIARE IMOBIL

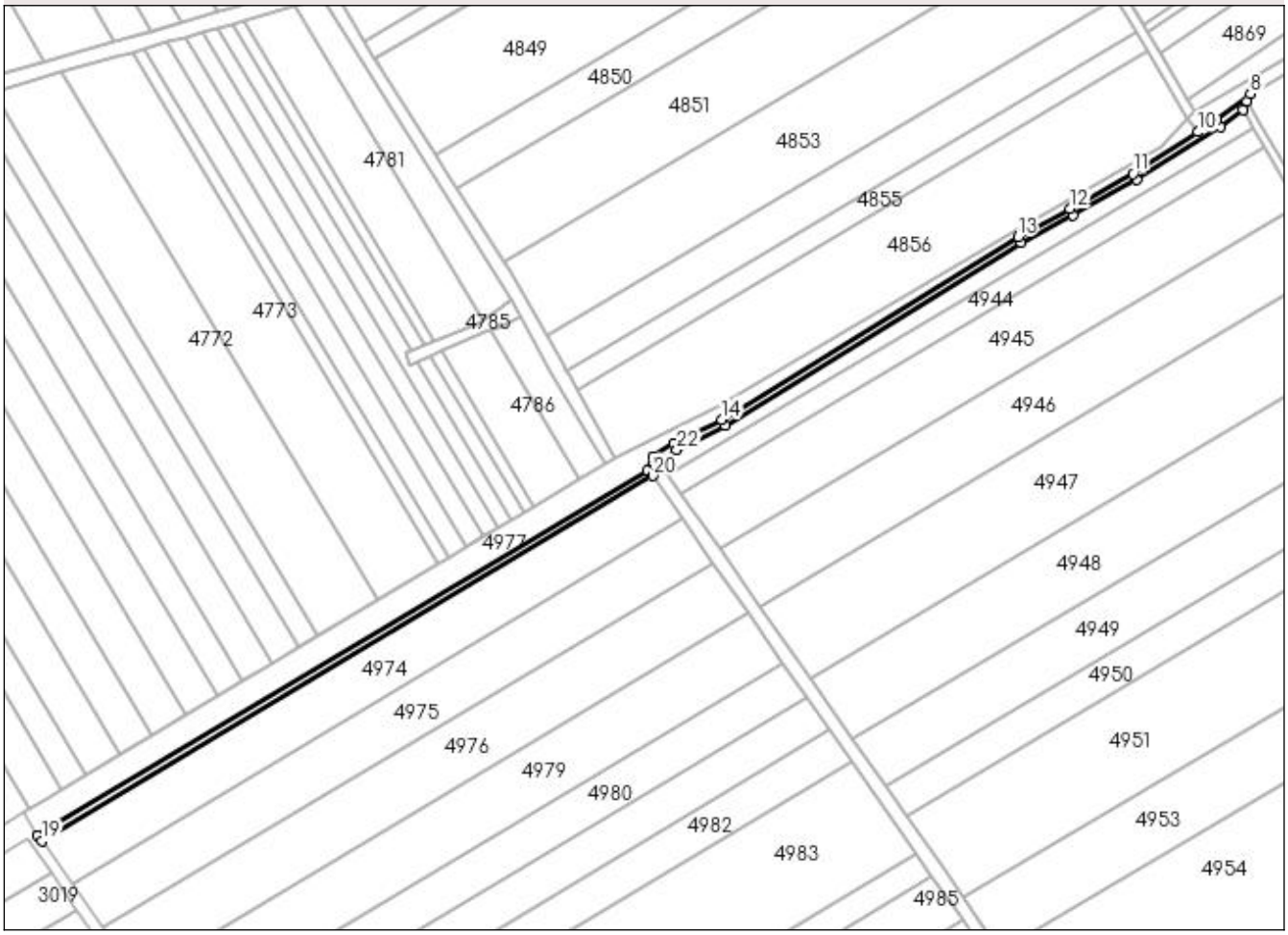

Date referitoare la teren

Crt	Categorie folosinţă	Intra vilan	Suprafaţa (mp)	Tarla	Parcelă	Nr. topo	Observaţii / Referinţe
1	drum	NU	1.781	36	-	-	

Lungime Segmente

1) Valorile lungimilor segmentelor sunt obţinute din proiecţie în plan.

Punct început	X / Y	Punct sfârşit	X / Y	Lungime segment (** (m)
1	583.720,501 362.873,849	2	583.844,373 362.950,248	145.537
3	583.866,069 362.961,86	4	583.892,65 362.976,557	30.374
5	583.927,603 362.998,811	6	583.937,002 363.005,901	11.773
7	583.938,747 363.009,499	8	583.940,19 363.012,604	3.424
9	583.926,021 363.001,838	10	583.918,202 362.996,647	9.385

Punct început	X / Y	Punct sfârşit	X / Y	Lungime segment (** (m)
2	583.844,373 362.950,248	3	583.866,069 362.961,86	24.608
4	583.892,65 362.976,557	5	583.927,603 362.998,811	41.436
6	583.937,002 363.005,901	7	583.938,747 363.009,499	3.999
8	583.940,19 363.012,604	9	583.926,021 363.001,838	17.795
10	583.918,202 362.996,647	11	583.891,118 362.979,137	32.251

Punct început	X / Y	Punct sfârşit	X / Y	Lungime segment (** (m)
11	583.891,118 362.979,137	12	583.864,635 362.964,496	30.261
13	583.842,877 362.952,85	14	583.719,045 362.876,475	145.491
15	583.698,896 362.866,496	16	583.690,267 362.860,813	10.332
17	583.687,776 362.855,099	18	583.432,941 362.702,69	296.933
19	583.434,642 362.700,285	20	583.690,142 362.853,018	297.67
21	583.692,666 362.858,809	22	583.700,244 362.863,816	9.083

Punct început	X / Y	Punct sfârşit	X / Y	Lungime segment (** (m)
12	583.864,635 362.964,496	13	583.842,877 362.952,85	24.679
14	583.719,045 362.876,475	15	583.698,896 362.866,496	22.485
16	583.690,267 362.860,813	17	583.687,776 362.855,099	6.233
18	583.432,941 362.702,69	19	583.434,642 362.700,285	2.946
20	583.690,142 362.853,018	21	583.692,666 362.858,809	6.317
22	583.700,244 362.863,816	1	583.720,501 362.873,849	22.605

**** Lungimile segmentelor sunt determinate în planul de proiecţie Stereo 70 şi sunt rotunjite la 1 milimetru.**
***** Distanţa dintre puncte este formată din segmente cumulate ce sunt mai mici decât valoarea 1 milimetru.**

DATE DESPRE IMOBILUL NR. 4979

Oficiul de Cadastru şi Publicitate Imobiliară PRAHOVA
Biroul de Cadastru şi Publicitate Imobiliară Ploieşti

A. Partea I. Descrierea imobilului

TEREN Extravilan

Adresa: Jud. Prahova

Nr. Crt	Nr cadastral Nr. topografic	Suprafaţa* (mp)	Observaţii / Referinţe
A1		7.600	Sector cadastral:43 Teren neimprejmuit;

B. Partea II. Proprietari şi acte

Inscrieri privitoare la dreptul de proprietate şi alte drepturi reale		Referinţe
/		
Act Administrativ nr. 115770, din 10/12/2004 emis de CJSDAPT PRAHOVA;		
B1	Intabulare, drept de PROPRIETATE, dobandit prin Reconstituire, cota actuala 1/1, cota initiala 1/1	A1
	1) **GHŢĂ IOANA**, Lipsă CNP. 2) **PANAIT CONSTANTINA**, Lipsă CNP. 3) **FLOREA ELENA**, Lipsă CNP. 4) **PETRESCU ANETA**, Lipsă CNP.	

C. Partea III. SARCINI .

Inscrieri privind dezmembramintele dreptului de proprietate, drepturi reale de garanţie şi sarcini	Referinţe
NU SUNT	

Anexa Nr. 1 La Partea I

Teren

Nr cadastral	Suprafaţa (mp)*	Observaţii / Referinţe
	7.600	

* Suprafaţa este determinată in planul de proiecţie Stereo 70.

DETALII LINIARE IMOBIL

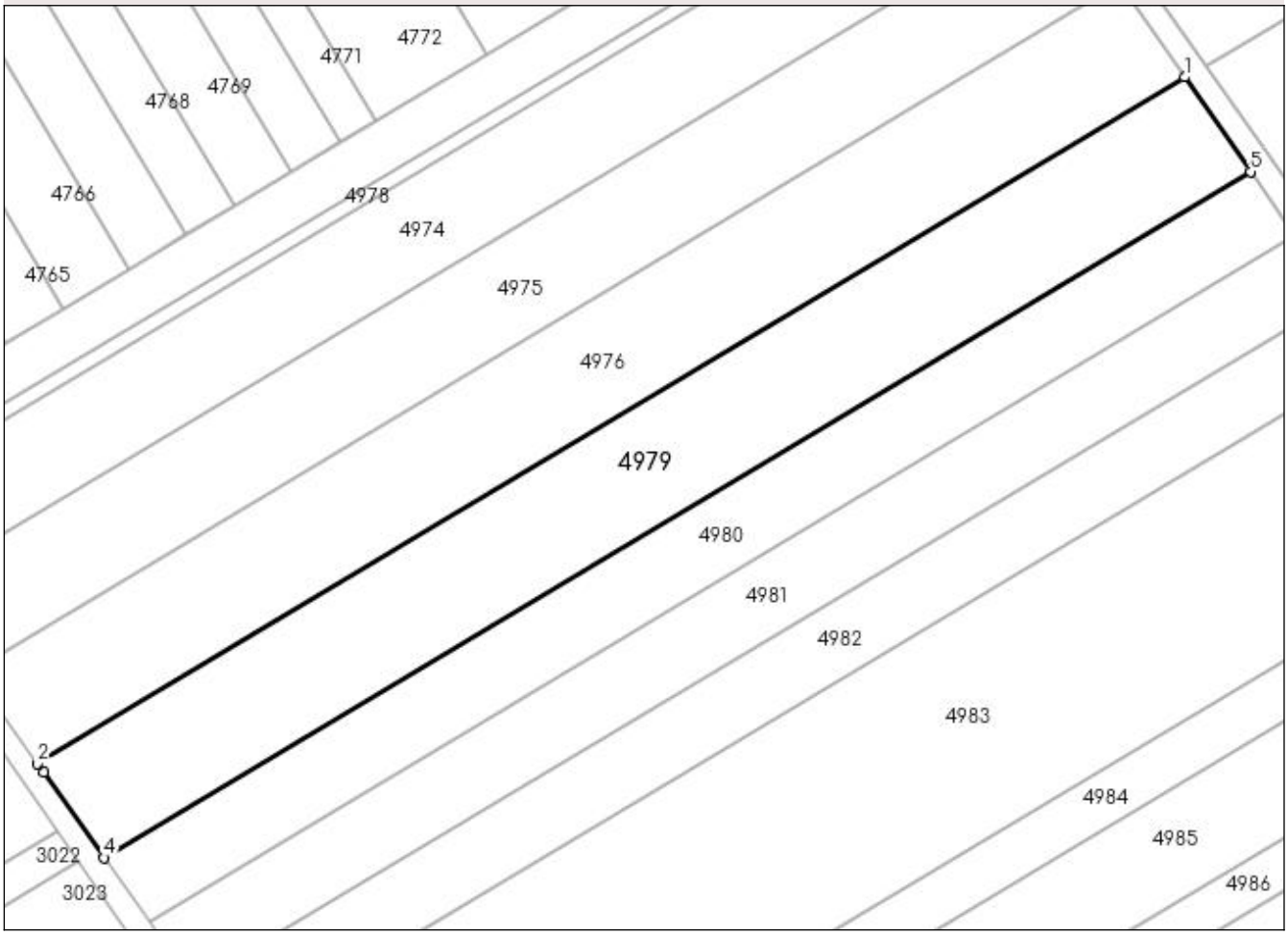

Date referitoare la teren

Crt	Categorie folosinţă	Intra vilan	Suprafaţa (mp)	Tarla	Parcelă	Nr. topo	Observaţii / Referinţe
1	arabil	NU	7.600	36	105/4	-	

Lungime Segmente
1) Valorile lungimilor segmentelor sunt obţinute din proiecţie în plan.

Punct început	X / Y	Punct sfârşit	X / Y	Lungime segment (** (m)
1	583.730,056 362.795,849	2	583.474,972 362.643,27	297.234
2	583.474,972 362.643,27	3	583.476,301 362.641,392	2.301
3	583.476,301 362.641,392	4	583.489,786 362.622,329	23.35
4	583.489,786 362.622,329	5	583.744,733 362.774,826	297.075
5	583.744,733 362.774,826	1	583.730,056 362.795,849	25.639

** Lungimile segmentelor sunt determinate în planul de proiecţie Stereo 70 şi sunt rotunjite la 1 milimetru.
*** Distanţa dintre puncte este formată din segmente cumulate ce sunt mai mici decât valoarea 1 milimetru.

DATE DESPRE IMOBILUL NR. 4980

Oficiul de Cadastru şi Publicitate Imobiliară PRAHOVA
Biroul de Cadastru şi Publicitate Imobiliară Ploieşti

A. Partea I. Descrierea imobilului

TEREN Extravilan

Adresa: Jud. Prahova

Nr. Crt	Nr cadastral Nr. topografic	Suprafaţa* (mp)	Observaţii / Referinţe
A1		5.100	Sector cadastral:43 Teren neimprejmuit;

B. Partea II. Proprietari şi acte

Inscrieri privitoare la dreptul de proprietate şi alte drepturi reale		Referinţe
/		
Act Administrativ nr. 20605, din 25/08/1994 emis de CJSDAPT PRAHOVA;		
B1	Intabulare, drept de PROPRIETATE, dobandit prin Reconstituire, cota actuala 1/1, cota initiala 1/1	A1
	1) **CALIN SOTIR GHEORGHE**, Lipsă CNP.	

C. Partea III. SARCINI .

Inscrieri privind dezmembramintele dreptului de proprietate, drepturi reale de garanţie şi sarcini	Referinţe
NU SUNT	

Anexa Nr. 1 La Partea I

Teren

Nr cadastral	Suprafaţa (mp)*	Observaţii / Referinţe
	5.100	

* Suprafaţa este determinată in planul de proiecţie Stereo 70.

DETALII LINIARE IMOBIL

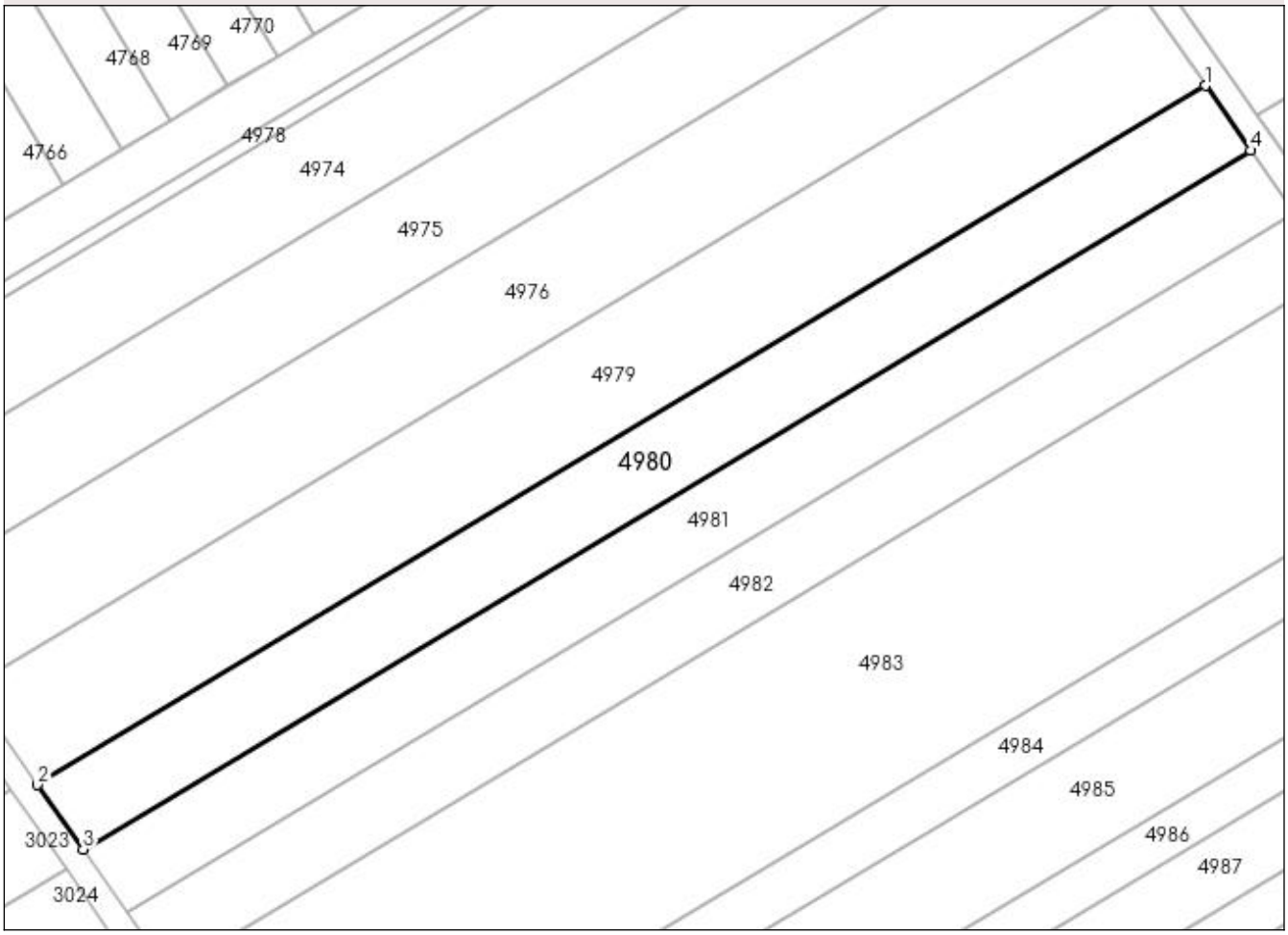

Date referitoare la teren

Crt	Categorie folosinţă	Intra vilan	Suprafaţa (mp)	Tarla	Parcelă	Nr. topo	Observaţii / Referinţe
1	arabil	NU	5.100	36	105/5	-	

Lungime Segmente
1) Valorile lungimilor segmentelor sunt obţinute din proiecţie în plan.

Punct început	X / Y	Punct sfârşit	X / Y	Lungime segment (** (m)
1	583.744,733 362.774,826	2	583.489,786 362.622,329	297.075
2	583.489,786 362.622,329	3	583.499,731 362.608,27	17.221
3	583.499,731 362.608,27	4	583.754,587 362.760,713	296.969
4	583.754,587 362.760,713	1	583.744,733 362.774,826	17.213

** Lungimile segmentelor sunt determinate în planul de proiecţie Stereo 70 şi sunt rotunjite la 1 milimetru.
*** Distanţa dintre puncte este formată din segmente cumulate ce sunt mai mici decât valoarea 1 milimetru.

DATE DESPRE IMOBILUL NR. 4981

Oficiul de Cadastru şi Publicitate Imobiliară PRAHOVA
Biroul de Cadastru şi Publicitate Imobiliară Ploieşti

A. Partea I. Descrierea imobilului

TEREN Extravilan

Adresa: Jud. Prahova

Nr. Crt	Nr cadastral Nr. topografic	Suprafaţa* (mp)	Observaţii / Referinţe
A1		5.000	Sector cadastral:43 Teren neimprejmuit;

B. Partea II. Proprietari şi acte

Inscrieri privitoare la dreptul de proprietate şi alte drepturi reale		Referinţe
/		
Act Administrativ nr. 20654, din 26/08/1994 emis de CJSDAPT PRAHOVA;		
B1	Intabulare, drept de PROPRIETATE, dobandit prin Reconstituire, cota actuala 1/1, cota initiala 1/1	A1
	1) **ION NICA MARIN**, Lipsă CNP.	

C. Partea III. SARCINI .

Inscrieri privind dezmembramintele dreptului de proprietate, drepturi reale de garanţie şi sarcini	Referinţe
NU SUNT	

Anexa Nr. 1 La Partea I

Teren

Nr cadastral	Suprafaţa (mp)*	Observaţii / Referinţe
	5.000	

* Suprafaţa este determinată in planul de proiecţie Stereo 70.

DETALII LINIARE IMOBIL

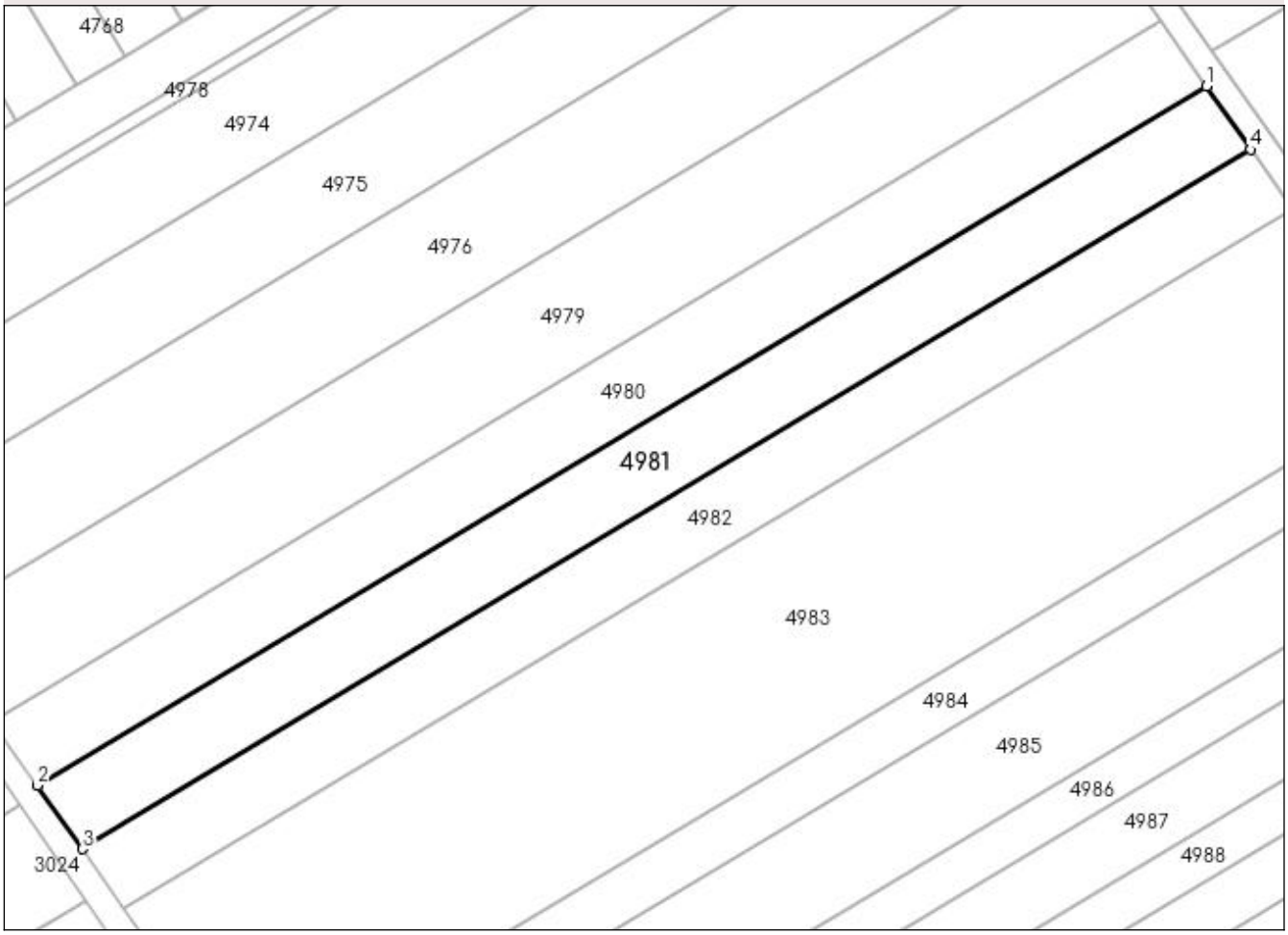

Date referitoare la teren

Crt	Categorie folosinţă	Intra vilan	Suprafaţa (mp)	Tarla	Parcelă	Nr. topo	Observaţii / Referinţe
1	arabil	NU	5.000	36	105/6	-	

Lungime Segmente

1) Valorile lungimilor segmentelor sunt obţinute din proiecţie în plan.

Punct început	X / Y	Punct sfârşit	X / Y	Lungime segment (** (m)
1	583.754,587 362.760,713	2	583.499,731 362.608,27	296.969
2	583.499,731 362.608,27	3	583.509,484 362.594,481	16.89
3	583.509,484 362.594,481	4	583.764,251 362.746,871	296.865
4	583.764,251 362.746,871	1	583.754,587 362.760,713	16.882

** Lungimile segmentelor sunt determinate în planul de proiecţie Stereo 70 şi sunt rotunjite la 1 milimetru.
*** Distanţa dintre puncte este formată din segmente cumulate ce sunt mai mici decât valoarea 1 milimetru.

DATE DESPRE IMOBILUL NR. 4982

Oficiul de Cadastru şi Publicitate Imobiliară PRAHOVA
Biroul de Cadastru şi Publicitate Imobiliară Ploieşti

A. Partea I. Descrierea imobilului

TEREN Extravilan

Adresa: Jud. Prahova

Nr. Crt	Nr cadastral Nr. topografic	Suprafaţa* (mp)	Observaţii / Referinţe
A1		4.700	Sector cadastral:43 Teren neimprejmuit;

B. Partea II. Proprietari şi acte

Inscrieri privitoare la dreptul de proprietate şi alte drepturi reale		Referinţe
/		
Act Administrativ nr. 18796, din 01/09/1994 emis de CJSDAPT PRAHOVA;		
B1	Intabulare, drept de PROPRIETATE, dobandit prin Reconstituire, cota actuala 1/1, cota initiala 1/1	A1
	1) **IVAN ION MARIN**, Lipsă CNP. 2) **IVAN VASILE**, Lipsă CNP. 3) **IVAN ION NICOLAE**, Lipsă CNP. 4) **IVAN ION ŞTEFAN**, Lipsă CNP. 5) **LIXANDRU NEAGU IRINA**, Lipsă CNP.	

C. Partea III. SARCINI .

Inscrieri privind dezmembramintele dreptului de proprietate, drepturi reale de garanţie şi sarcini	Referinţe
NU SUNT	

Anexa Nr. 1 La Partea I

Teren

Nr cadastral	Suprafaţa (mp)*	Observaţii / Referinţe
	4.700	

* Suprafaţa este determinată in planul de proiecţie Stereo 70.

DETALII LINIARE IMOBIL

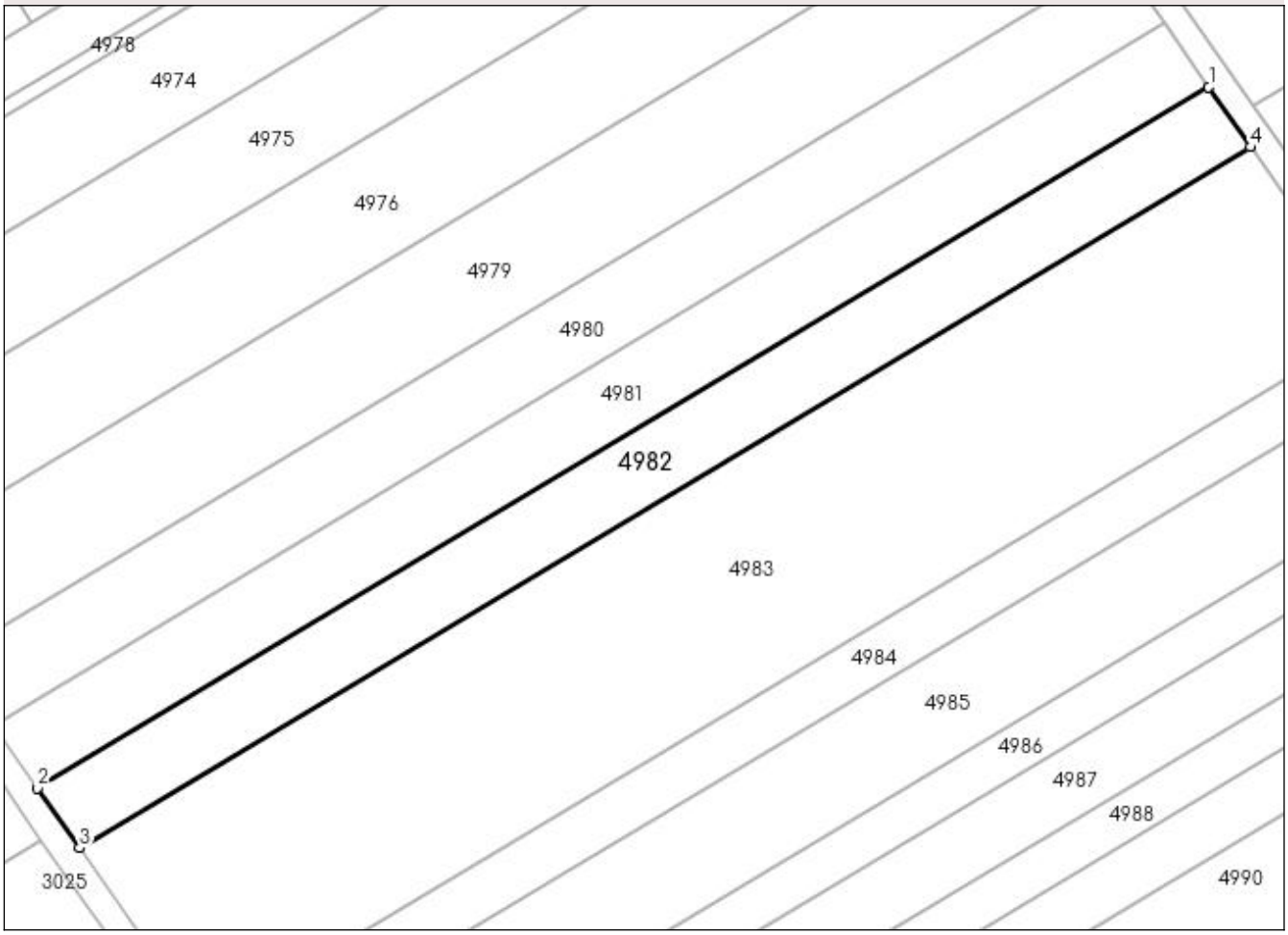

Date referitoare la teren

Crt	Categorie folosinţă	Intra vilan	Suprafaţa (mp)	Tarla	Parcelă	Nr. topo	Observaţii / Referinţe
1	arabil	NU	4.700	36	105/7	-	

Lungime Segmente

1) Valorile lungimilor segmentelor sunt obţinute din proiecţie în plan.

Punct început	X / Y	Punct sfârşit	X / Y	Lungime segment (** (m)
1	583.764,251 362.746,871	2	583.509,484 362.594,481	296.865
2	583.509,484 362.594,481	3	583.518,655 362.581,516	15.881
3	583.518,655 362.581,516	4	583.773,338 362.733,855	296.767
4	583.773,338 362.733,855	1	583.764,251 362.746,871	15.874

** Lungimile segmentelor sunt determinate în planul de proiecţie Stereo 70 şi sunt rotunjite la 1 milimetru.
*** Distanţa dintre puncte este formată din segmente cumulate ce sunt mai mici decât valoarea 1 milimetru.

DATE DESPRE IMOBILUL NR. 4983

Oficiul de Cadastru şi Publicitate Imobiliară PRAHOVA
Biroul de Cadastru şi Publicitate Imobiliară Ploieşti

A. Partea I. Descrierea imobilului

TEREN Extravilan

Adresa: Jud. Prahova

Nr. Crt	Nr cadastral Nr. topografic	Suprafaţa* (mp)	Observaţii / Referinţe
A1		14.000	Sector cadastral:43 Teren neimprejmuit;

B. Partea II. Proprietari şi acte

Inscrieri privitoare la dreptul de proprietate şi alte drepturi reale		Referinţe
/		
Act Administrativ nr. 18739, din 09/06/1994 emis de CJSDAPT PRAHOVA;		
B1	Intabulare, drept de PROPRIETATE, dobandit prin Reconstituire, cota actuala 1/1, cota initiala 1/1	A1
	1) **CĂLIN APOSTOL VASILE**, Lipsă CNP.	

C. Partea III. SARCINI .

Inscrieri privind dezmembramintele dreptului de proprietate, drepturi reale de garanţie şi sarcini	Referinţe
NU SUNT	

Anexa Nr. 1 La Partea I

Teren

Nr cadastral	Suprafaţa (mp)*	Observaţii / Referinţe
	14.000	

* Suprafaţa este determinată in planul de proiecţie Stereo 70.

DETALII LINIARE IMOBIL

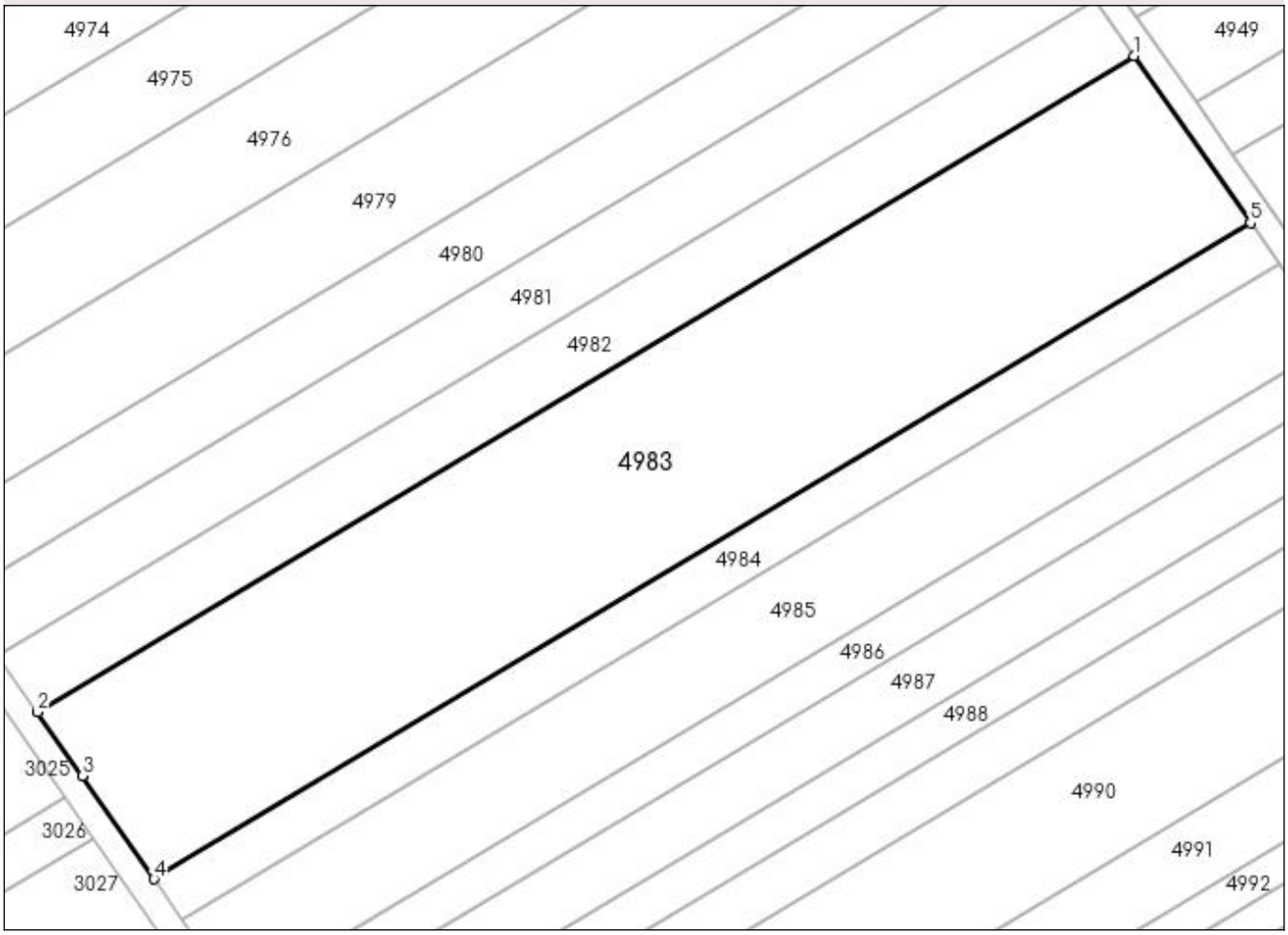

Date referitoare la teren

Crt	Categorie folosinţă	Intra vilan	Suprafaţa (mp)	Tarla	Parcelă	Nr. topo	Observaţii / Referinţe
1	arabil	NU	14.000	36	105/8	-	

Lungime Segmente

1) Valorile lungimilor segmentelor sunt obţinute din proiecţie în plan.

Punct început	X / Y	Punct sfârşit	X / Y	Lungime segment (** (m)
1	583.773,338 362.733,855	2	583.518,655 362.581,516	296.767
2	583.518,655 362.581,516	3	583.529,113 362.566,732	18.109
3	583.529,113 362.566,732	4	583.545,71 362.542,719	29.19
4	583.545,71 362.542,719	5	583.800,415 362.695,072	296.793
5	583.800,415 362.695,072	1	583.773,338 362.733,855	47.3

** Lungimile segmentelor sunt determinate în planul de proiecţie Stereo 70 şi sunt rotunjite la 1 milimetru.
*** Distanţa dintre puncte este formată din segmente cumulate ce sunt mai mici decât valoarea 1 milimetru.

DATE DESPRE IMOBILUL NR. 4984

Oficiul de Cadastru şi Publicitate Imobiliară PRAHOVA
Biroul de Cadastru şi Publicitate Imobiliară Ploieşti

A. Partea I. Descrierea imobilului

Nr. CF vechi:1991
Nr. cadastral vechi:10605

TEREN Extravilan

Adresa: Jud. Prahova

Nr. Crt	Nr cadastral Nr. topografic	Suprafaţa* (mp)	Observaţii / Referinţe
A1	20720	3.400	Sector cadastral:43 Teren neimprejmuit;

B. Partea II. Proprietari şi acte

Inscrieri privitoare la dreptul de proprietate şi alte drepturi reale		Referinţe
49705 / 31/08/2010		
Act Notarial nr. 3890, din 30/08/2010 emis de NP IVAN CONSTANTIN;		
B2	Intabulare, drept de PROPRIETATEcumparare ca bun propriu, dobandit prin Conventie, cota actuala 1/1, cota initiala 1/1	A1
	1) **STOICA ALEXANDRU GABRIEL**	

C. Partea III. SARCINI .

Inscrieri privind dezmembramintele dreptului de proprietate, drepturi reale de garanţie şi sarcini	Referinţe
NU SUNT	

Anexa Nr. 1 La Partea I

Teren

Nr cadastral	Suprafaţa (mp)*	Observaţii / Referinţe
20720	3.400	

* Suprafaţa este determinată in planul de proiecţie Stereo 70.

DETALII LINIARE IMOBIL

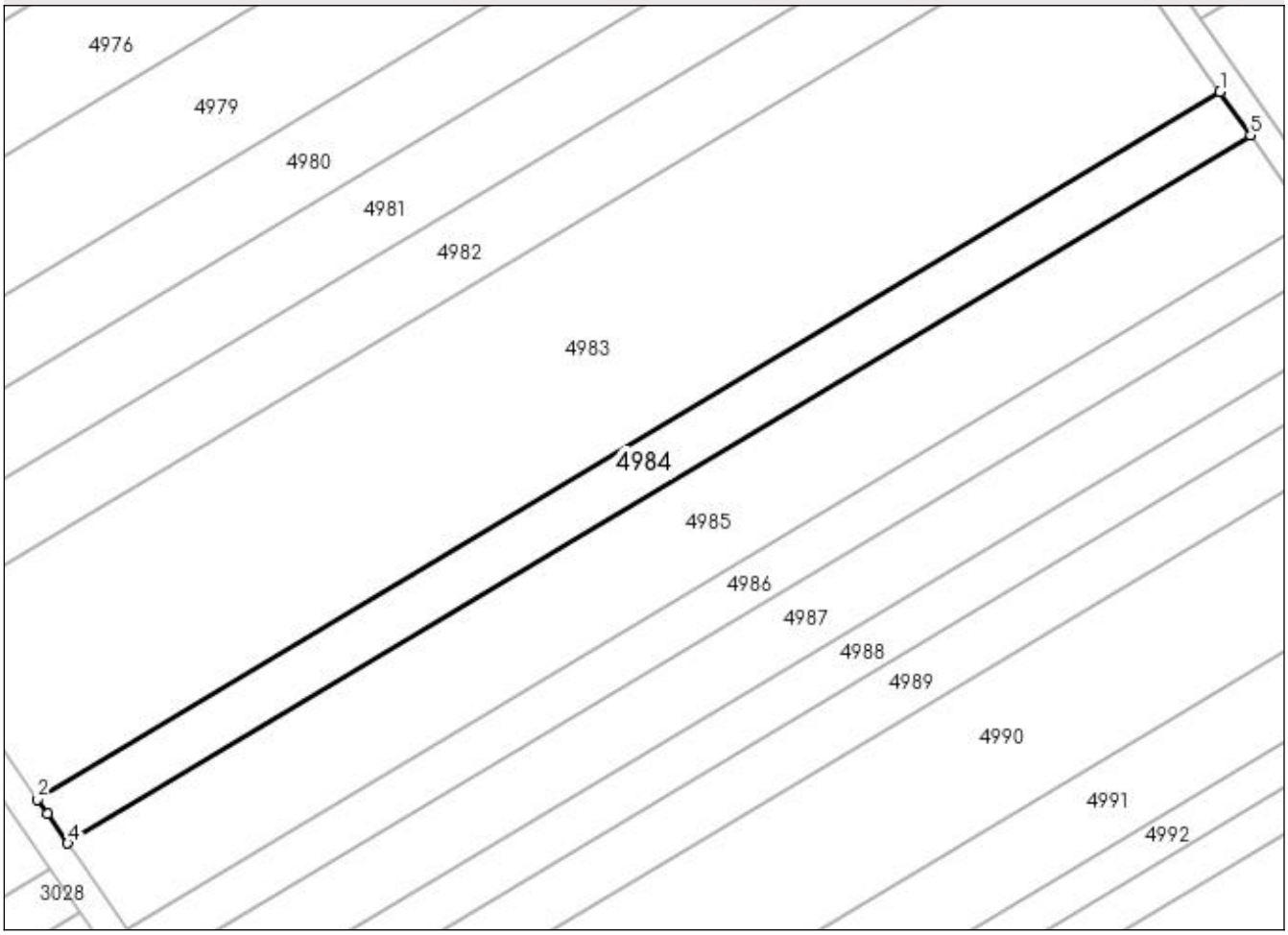

Date referitoare la teren

Crt	Categorie folosinţă	Intra vilan	Suprafaţa (mp)	Tarla	Parcelă	Nr. topo	Observaţii / Referinţe
1	arabil	NU	3.400	36	A105/9	-	

Lungime Segmente
1) Valorile lungimilor segmentelor sunt obţinute din proiecţie în plan.

Punct început	X / Y	Punct sfârşit	X / Y	Lungime segment (** (m)
1	583.800,415 362.695,072	2	583.545,71 362.542,719	296.793
2	583.545,71 362.542,719	3	583.547,792 362.539,707	3.662
3	583.547,792 362.539,707	4	583.552,237 362.533,276	7.818
4	583.552,237 362.533,276	5	583.806,989 362.685,657	296.848
5	583.806,989 362.685,657	1	583.800,415 362.695,072	11.483

** Lungimile segmentelor sunt determinate în planul de proiecţie Stereo 70 şi sunt rotunjite la 1 milimetru.
*** Distanţa dintre puncte este formată din segmente cumulate ce sunt mai mici decât valoarea 1 milimetru.

DATE DESPRE IMOBILUL NR. 4985

Oficiul de Cadastru şi Publicitate Imobiliară PRAHOVA
Biroul de Cadastru şi Publicitate Imobiliară Ploieşti

A. Partea I. Descrierea imobilului

TEREN Extravilan

Adresa: Jud. Prahova

Nr. Crt	Nr cadastral Nr. topografic	Suprafaţa* (mp)	Observaţii / Referinţe
A1		6.600	Sector cadastral:43 Teren neimprejmuit;

B. Partea II. Proprietari şi acte

Inscrieri privitoare la dreptul de proprietate şi alte drepturi reale		Referinţe
/		
Act Administrativ nr. 18794, din 27/06/1994 emis de CJSDAPT PRAHOVA;		
B1	Intabulare, drept de PROPRIETATE, dobandit prin Reconstituire, cota actuala 1/1, cota initiala 1/1	A1
	1) **CHIRITĂ ION**, Lipsă CNP. 2) **SANDU NICOLAE MARIA**, Lipsă CNP. 3) **CALIN NICOLAE STANA**, Lipsă CNP.	

C. Partea III. SARCINI .

Inscrieri privind dezmembramintele dreptului de proprietate, drepturi reale de garanţie şi sarcini	Referinţe
NU SUNT	

Anexa Nr. 1 La Partea I

Teren

Nr cadastral	Suprafaţa (mp)*	Observaţii / Referinţe
	6.600	

* Suprafaţa este determinată in planul de proiecţie Stereo 70.

DETALII LINIARE IMOBIL

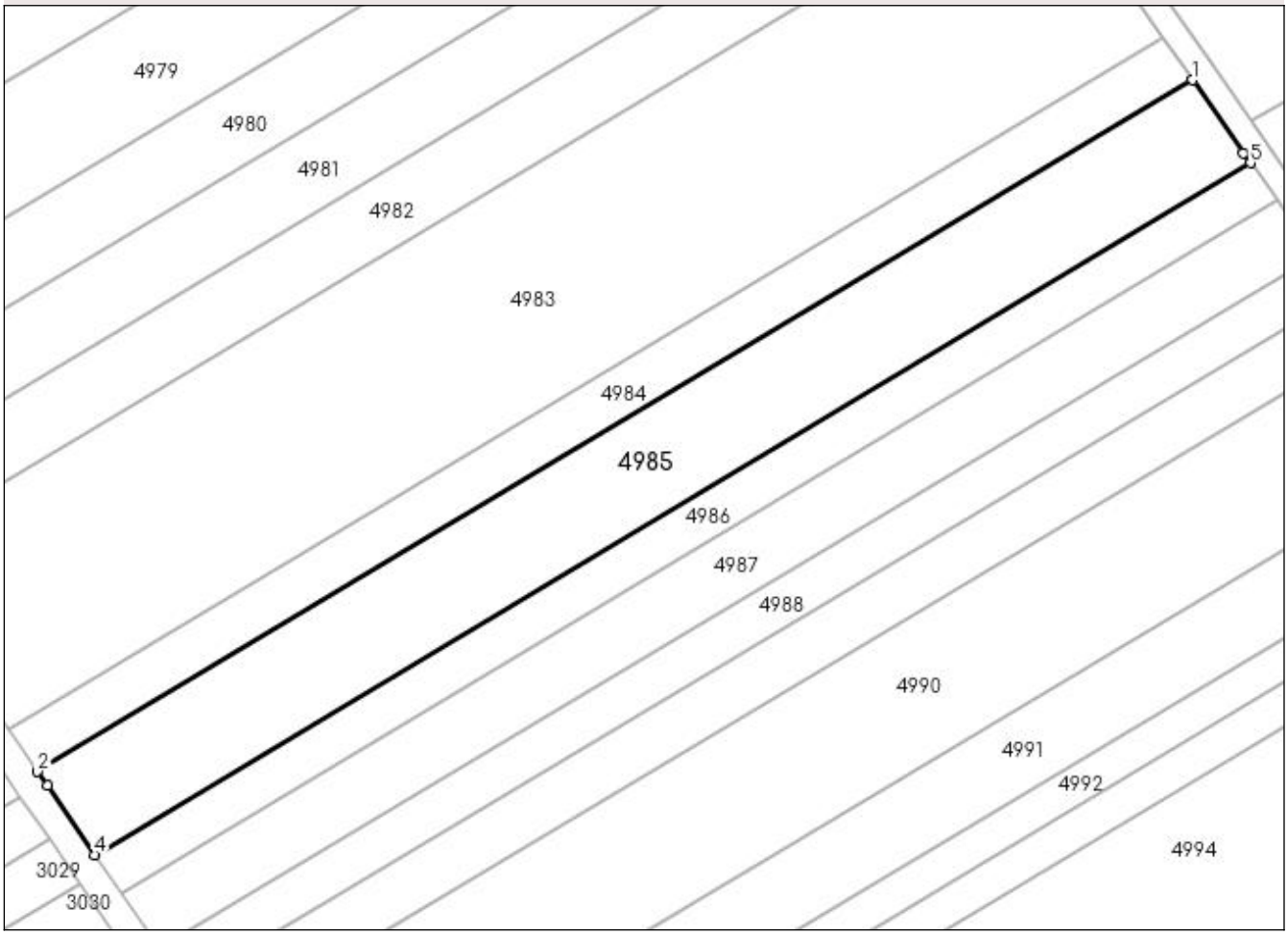

Date referitoare la teren

Crt	Categorie folosinţă	Intra vilan	Suprafaţa (mp)	Tarla	Parcelă	Nr. topo	Observaţii / Referinţe
1	arabil	NU	6.600	36	105/9	-	

Lungime Segmente
1) Valorile lungimilor segmentelor sunt obţinute din proiecţie în plan.

Punct început	X / Y	Punct sfârşit	X / Y	Lungime segment (** (m)
1	583.806,989 362.685,657	2	583.552,237 362.533,276	296.848
2	583.552,237 362.533,276	3	583.554,368 362.530,193	3.748
3	583.554,368 362.530,193	4	583.564,904 362.514,95	18.53
4	583.564,904 362.514,95	5	583.819,745 362.667,384	296.951
5	583.819,745 362.667,384	6	583.818,175 362.669,635	2.744

Punct început	X / Y	Punct sfârşit	X / Y	Lungime segment (** (m)
6	583.818,175 362.669,635	1	583.806,989 362.685,657	19.54

** Lungimile segmentelor sunt determinate în planul de proiecţie Stereo 70 şi sunt rotunjite la 1 milimetru.
*** Distanţa dintre puncte este formată din segmente cumulate ce sunt mai mici decât valoarea 1 milimetru.

DATE DESPRE IMOBILUL NR. 4986

Oficiul de Cadastru şi Publicitate Imobiliară PRAHOVA
Biroul de Cadastru şi Publicitate Imobiliară Ploieşti

A. Partea I. Descrierea imobilului

TEREN Extravilan

Adresa: Jud. Prahova

Nr. Crt	Nr cadastral Nr. topografic	Suprafaţa* (mp)	Observaţii / Referinţe
A1		3.000	Sector cadastral:43 Teren neimprejmuit;

B. Partea II. Proprietari şi acte

Inscrieri privitoare la dreptul de proprietate şi alte drepturi reale		Referinţe
/		
Act Administrativ nr. 18771, din 27/06/1994 emis de CJSDAPT PRAHOVA;		
B1	Intabulare, drept de PROPRIETATE, dobandit prin Reconstituire, cota actuala 1/1, cota initiala 1/1	A1
	1) **CALIN DUMITRU STEFAN**, Lipsă CNP.	

C. Partea III. SARCINI .

Inscrieri privind dezmembramintele dreptului de proprietate, drepturi reale de garanţie şi sarcini	Referinţe
NU SUNT	

Anexa Nr. 1 La Partea I

Teren

Nr cadastral	Suprafaţa (mp)*	Observaţii / Referinţe
	3.000	

* Suprafaţa este determinată in planul de proiecţie Stereo 70.

DETALII LINIARE IMOBIL

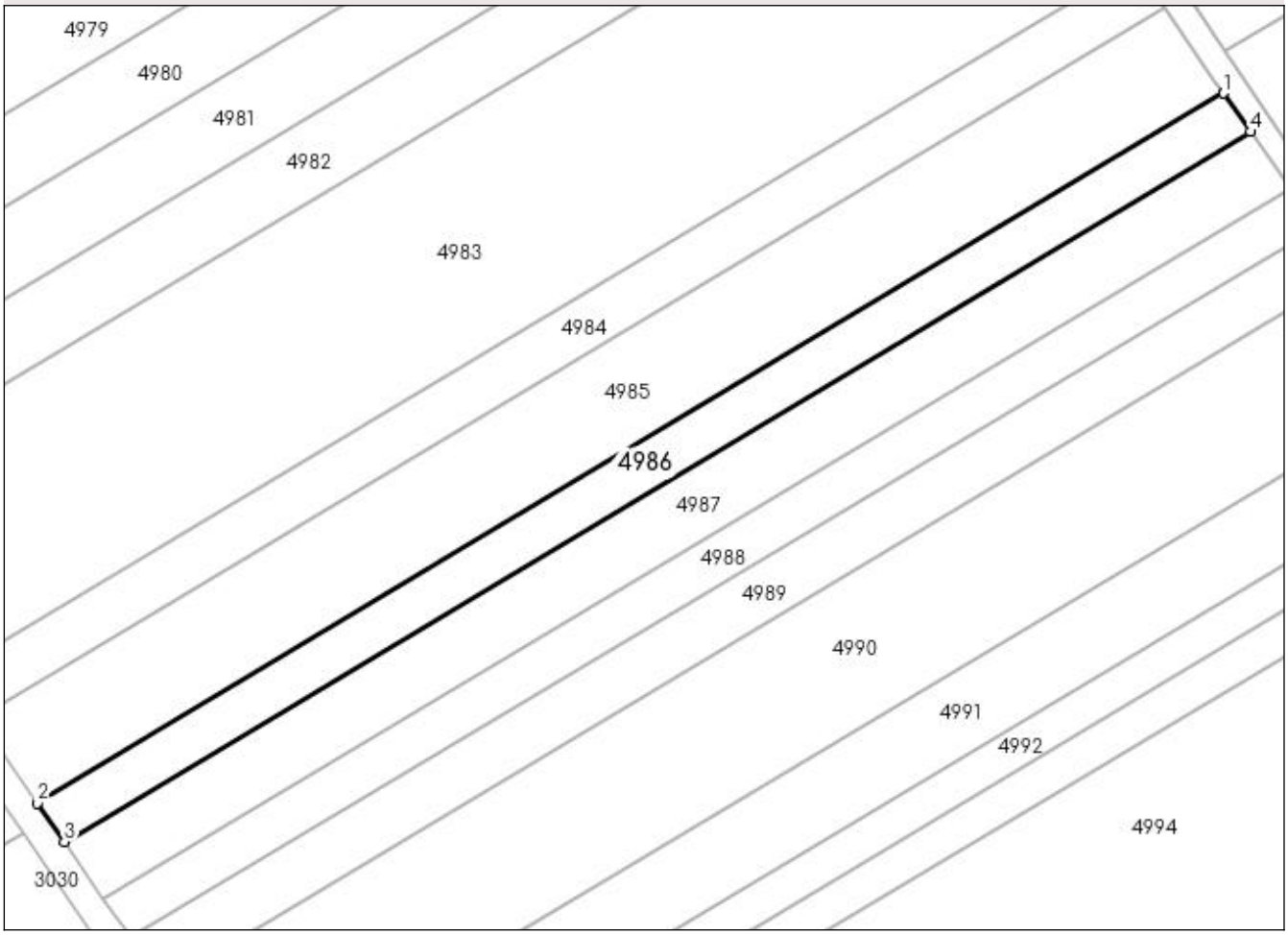

Date referitoare la teren

Crt	Categorie folosinţă	Intra vilan	Suprafaţa (mp)	Tarla	Parcelă	Nr. topo	Observaţii / Referinţe
1	arabil	NU	3.000	36	105/10	-	

Lungime Segmente

1) Valorile lungimilor segmentelor sunt obţinute din proiecţie în plan.

Punct început	X / Y	Punct sfârşit	X / Y	Lungime segment (** (m)
1	583.819,745 362.667,384	2	583.564,904 362.514,95	296.951
2	583.564,904 362.514,95	3	583.570,66 362.506,622	10.124
3	583.570,66 362.506,622	4	583.825,54 362.659,079	296.997
4	583.825,54 362.659,079	1	583.819,745 362.667,384	10.127

** Lungimile segmentelor sunt determinate în planul de proiecţie Stereo 70 şi sunt rotunjite la 1 milimetru.
*** Distanţa dintre puncte este formată din segmente cumulate ce sunt mai mici decât valoarea 1 milimetru.

DATE DESPRE IMOBILUL NR. 4987

Oficiul de Cadastru şi Publicitate Imobiliară PRAHOVA
Biroul de Cadastru şi Publicitate Imobiliară Ploieşti

A. Partea I. Descrierea imobilului

TEREN Extravilan

Adresa: Jud. Prahova

Nr. Crt	Nr cadastral Nr. topografic	Suprafaţa* (mp)	Observaţii / Referinţe
A1		4.400	Sector cadastral:43 Teren neimprejmuit;

B. Partea II. Proprietari şi acte

Inscrieri privitoare la dreptul de proprietate şi alte drepturi reale		Referinţe
/		
Act Administrativ nr. 28863, din 14/11/1994 emis de CJSDAPT PRAHOVA;		
B1	Intabulare, drept de PROPRIETATE, dobandit prin Reconstituire, cota actuala 1/1, cota initiala 1/1	A1
	1) **OANA VASILICA**, Lipsă CNP.	

C. Partea III. SARCINI .

Inscrieri privind dezmembramintele dreptului de proprietate, drepturi reale de garanţie şi sarcini	Referinţe
NU SUNT	

Anexa Nr. 1 La Partea I

Teren

Nr cadastral	Suprafaţa (mp)*	Observaţii / Referinţe
	4.400	

* Suprafaţa este determinată in planul de proiecţie Stereo 70.

DETALII LINIARE IMOBIL

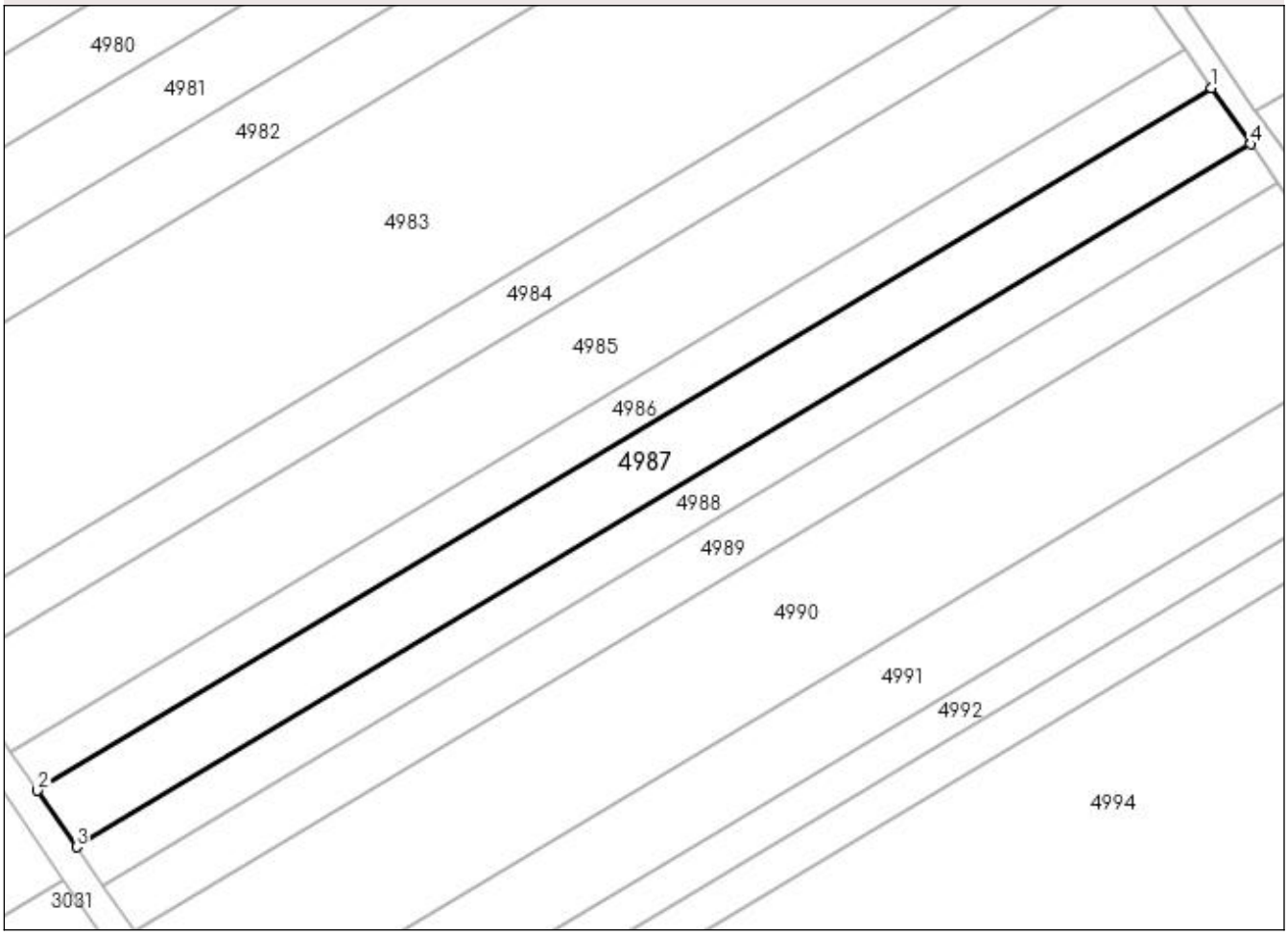

Date referitoare la teren

Crt	Categorie folosinţă	Intra vilan	Suprafaţa (mp)	Tarla	Parcelă	Nr. topo	Observaţii / Referinţe
1	arabil	NU	4.400	36	105/11	-	

Lungime Segmente

1) Valorile lungimilor segmentelor sunt obţinute din proiecţie în plan.

Punct început	X / Y	Punct sfârşit	X / Y	Lungime segment (** (m)
1	583.825,54 362.659,079	2	583.570,66 362.506,622	296.997
2	583.570,66 362.506,622	3	583.579,101 362.494,41	14.845
3	583.579,101 362.494,41	4	583.834,036 362.646,9	297.061
4	583.834,036 362.646,9	1	583.825,54 362.659,079	14.85

** Lungimile segmentelor sunt determinate în planul de proiecţie Stereo 70 şi sunt rotunjite la 1 milimetru.
*** Distanţa dintre puncte este formată din segmente cumulate ce sunt mai mici decât valoarea 1 milimetru.

DATE DESPRE IMOBILUL NR. 4988

Oficiul de Cadastru şi Publicitate Imobiliară PRAHOVA
Biroul de Cadastru şi Publicitate Imobiliară Ploieşti

A. Partea I. Descrierea imobilului

TEREN Extravilan

Adresa: Jud. Prahova

Nr. Crt	Nr cadastral Nr. topografic	Suprafaţa* (mp)	Observaţii / Referinţe
A1		3.000	Sector cadastral:43 Teren neimprejmuit;

B. Partea II. Proprietari şi acte

Inscrieri privitoare la dreptul de proprietate şi alte drepturi reale		Referinţe
/		
Act Administrativ nr. 18783, din 27/06/1994 emis de CJSDAPT PRAHOVA;		
B1	Intabulare, drept de PROPRIETATE, dobandit prin Reconstituire, cota actuala 1/1, cota initiala 1/1	A1
	1) **MARIN GHEORGHE MARIA**, Lipsă CNP. 2) **BADEA GHEORGHE STEFANA**, Lipsă CNP.	

C. Partea III. SARCINI .

Inscrieri privind dezmembramintele dreptului de proprietate, drepturi reale de garanţie şi sarcini	Referinţe
NU SUNT	

Anexa Nr. 1 La Partea I

Teren

Nr cadastral	Suprafaţa (mp)*	Observaţii / Referinţe
	3.000	

* Suprafaţa este determinată in planul de proiecţie Stereo 70.

DETALII LINIARE IMOBIL

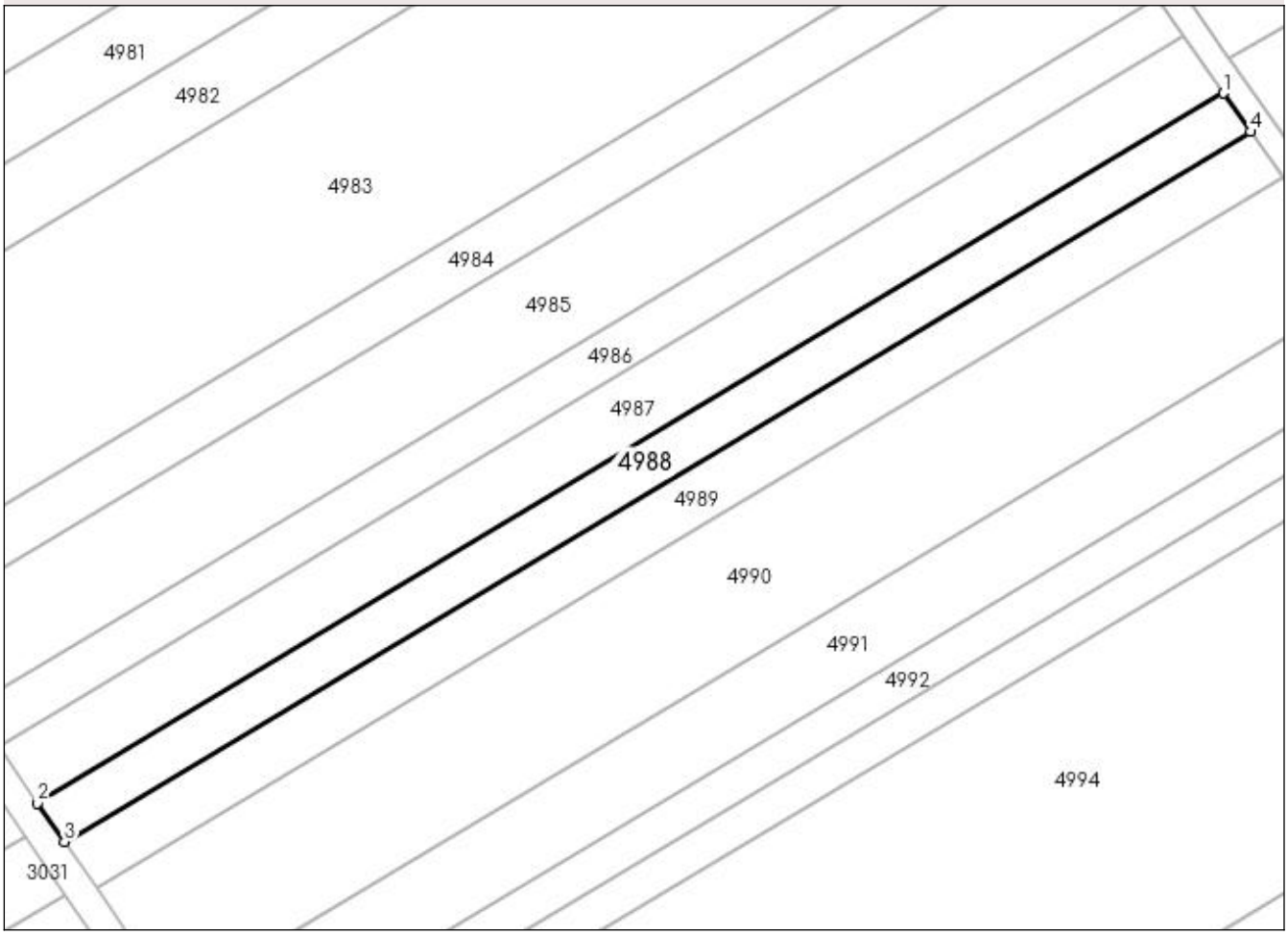

Date referitoare la teren

Crt	Categorie folosinţă	Intra vilan	Suprafaţa (mp)	Tarla	Parcelă	Nr. topo	Observaţii / Referinţe
1	arabil	NU	3.000	36	105/12	-	

Lungime Segmente

1) Valorile lungimilor segmentelor sunt obţinute din proiecţie în plan.

Punct început	X / Y	Punct sfârşit	X / Y	Lungime segment (** (m)
1	583.834,036 362.646,9	2	583.579,101 362.494,41	297.061
2	583.579,101 362.494,41	3	583.584,855 362.486,085	10.12
3	583.584,855 362.486,085	4	583.839,829 362.638,598	297.106
4	583.839,829 362.638,598	1	583.834,036 362.646,9	10.123

** Lungimile segmentelor sunt determinate în planul de proiecţie Stereo 70 şi sunt rotunjite la 1 milimetru.
*** Distanţa dintre puncte este formată din segmente cumulate ce sunt mai mici decât valoarea 1 milimetru.

DATE DESPRE IMOBILUL NR. 4989

Oficiul de Cadastru şi Publicitate Imobiliară PRAHOVA
Biroul de Cadastru şi Publicitate Imobiliară Ploiești

A. Partea I. Descrierea imobilului

TEREN Extravilan

Adresa: Jud. Prahova

Nr. Crt	Nr cadastral Nr. topografic	Suprafaţa* (mp)	Observaţii / Referinţe
A1		3.600	Sector cadastral:43 Teren neimprejmuit;

B. Partea II. Proprietari şi acte

Inscrieri privitoare la dreptul de proprietate şi alte drepturi reale		Referinţe
/		
Act Administrativ nr. 20700, din 31/08/1994 emis de CJSDAPT PRAHOVA;		
B1	Intabulare, drept de PROPRIETATE, dobandit prin Reconstituire, cota actuala 1/1, cota initiala 1/1	A1
	1) **DUMITRU STELIAN CONSTANTIN**, Lipsă CNP.	

C. Partea III. SARCINI .

Inscrieri privind dezmembramintele dreptului de proprietate, drepturi reale de garanţie şi sarcini	Referinţe
NU SUNT	

Anexa Nr. 1 La Partea I

Teren

Nr cadastral	Suprafaţa (mp)*	Observaţii / Referinţe
	3.600	

* Suprafaţa este determinată in planul de proiecţie Stereo 70.

DETALII LINIARE IMOBIL

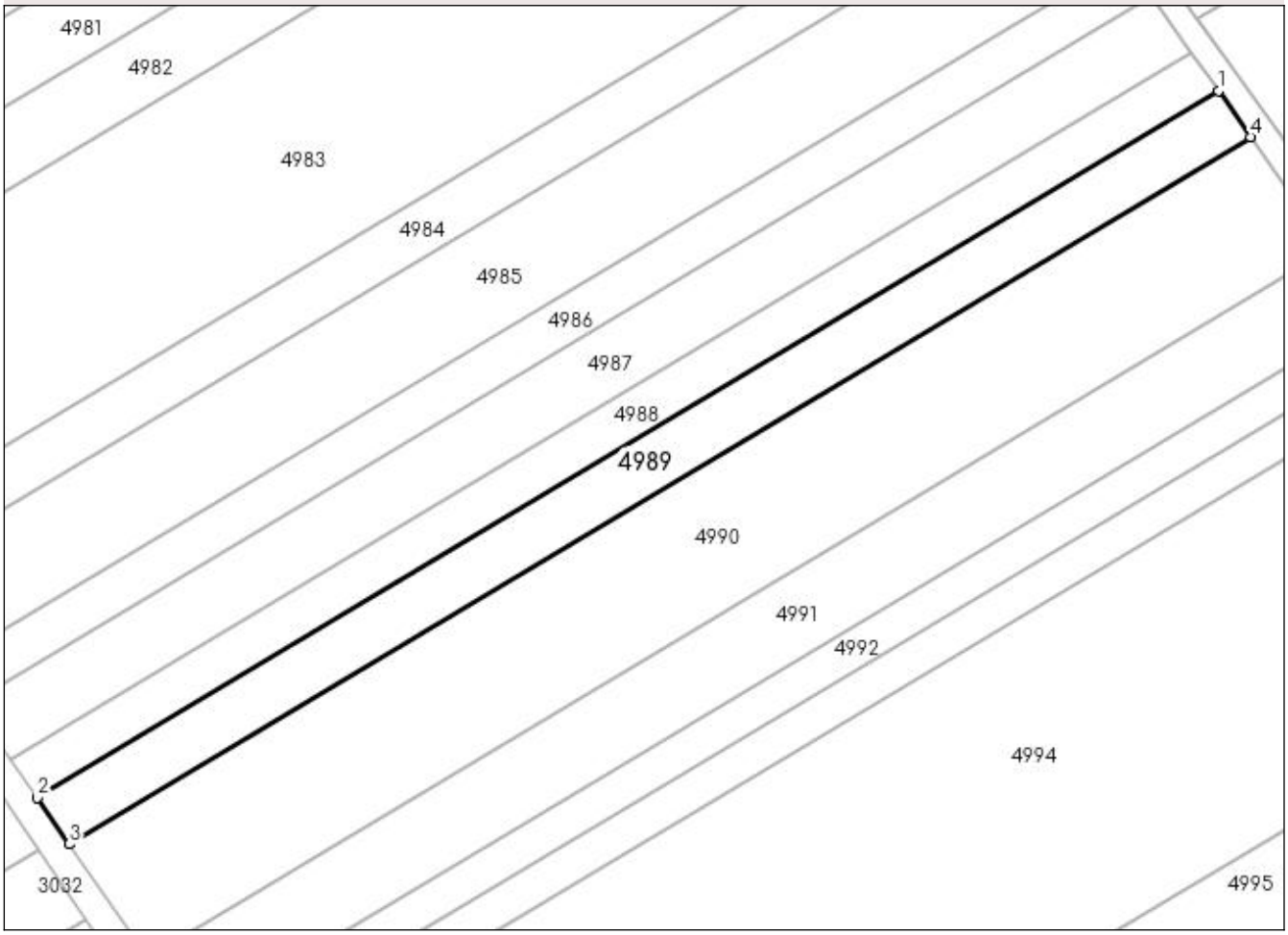

Date referitoare la teren

Crt	Categorie folosinţă	Intra vilan	Suprafaţa (mp)	Tarla	Parcelă	Nr. topo	Observaţii / Referinţe
1	arabil	NU	3.600	36	105/13	-	

Lungime Segmente

1) Valorile lungimilor segmentelor sunt obţinute din proiecţie în plan.

Punct început	X / Y	Punct sfârşit	X / Y	Lungime segment (** (m)
1	583.839,829 362.638,598	2	583.584,855 362.486,085	297.106
2	583.584,855 362.486,085	3	583.591,759 362.476,096	12.143
3	583.591,759 362.476,096	4	583.846,778 362.628,637	297.159
4	583.846,778 362.628,637	1	583.839,829 362.638,598	12.145

** Lungimile segmentelor sunt determinate în planul de proiecţie Stereo 70 şi sunt rotunjite la 1 milimetru.
*** Distanţa dintre puncte este formată din segmente cumulate ce sunt mai mici decât valoarea 1 milimetru.

DATE DESPRE IMOBILUL NR. 4990

Oficiul de Cadastru şi Publicitate Imobiliară PRAHOVA
Biroul de Cadastru şi Publicitate Imobiliară Ploieşti

A. Partea I. Descrierea imobilului

TEREN Extravilan

Adresa: Jud. Prahova

Nr. Crt	Nr cadastral Nr. topografic	Suprafaţa* (mp)	Observaţii / Referinţe
A1		8.800	Sector cadastral:43 Teren neimprejmuit;

B. Partea II. Proprietari şi acte

Inscrieri privitoare la dreptul de proprietate şi alte drepturi reale		Referinţe
/		
Act Administrativ nr. 18768, din 27/06/1994 emis de CJSDAPT PRAHOVA;		
B1	Intabulare, drept de PROPRIETATE, dobandit prin Reconstituire, cota actuala 1/1, cota initiala 1/1	A1
	1) **ANDREI GHEORGHE CONSTANTINA**, Lipsă CNP.	

C. Partea III. SARCINI .

Inscrieri privind dezmembramintele dreptului de proprietate, drepturi reale de garanţie şi sarcini	Referinţe
NU SUNT	

Anexa Nr. 1 La Partea I

Teren

Nr cadastral	Suprafaţa (mp)*	Observaţii / Referinţe
	8.800	

* Suprafaţa este determinată in planul de proiecţie Stereo 70.

DETALII LINIARE IMOBIL

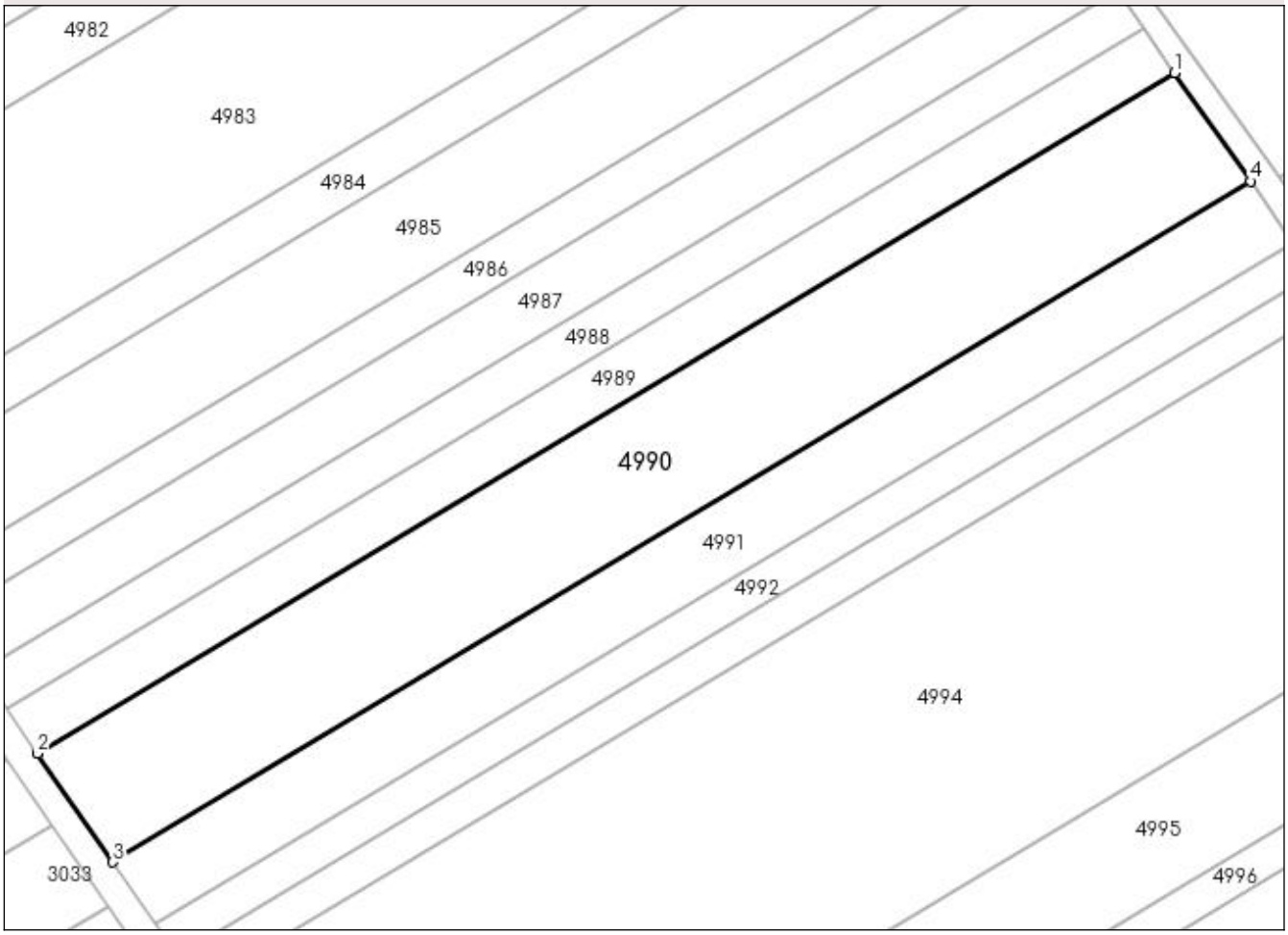

Date referitoare la teren

Crt	Categorie folosinţă	Intra vilan	Suprafaţa (mp)	Tarla	Parcelă	Nr. topo	Observaţii / Referinţe
1	arabil	NU	8.800	36	105/14	-	

Lungime Segmente

1) Valorile lungimilor segmentelor sunt obţinute din proiecţie în plan.

Punct început	X / Y	Punct sfârşit	X / Y	Lungime segment (** (m)
1	583.846,778 362.628,637	2	583.591,759 362.476,096	297.159
2	583.591,759 362.476,096	3	583.608,63 362.451,688	29.671
3	583.608,63 362.451,688	4	583.863,761 362.604,295	297.289
4	583.863,761 362.604,295	1	583.846,778 362.628,637	29.681

** Lungimile segmentelor sunt determinate în planul de proiecţie Stereo 70 şi sunt rotunjite la 1 milimetru.
*** Distanţa dintre puncte este formată din segmente cumulate ce sunt mai mici decât valoarea 1 milimetru.

DATE DESPRE IMOBILUL NR. 4991

Oficiul de Cadastru şi Publicitate Imobiliară PRAHOVA
Biroul de Cadastru şi Publicitate Imobiliară Ploieşti

A. Partea I. Descrierea imobilului

TEREN Extravilan

Adresa: Jud. Prahova

Nr. Crt	Nr cadastral Nr. topografic	Suprafaţa* (mp)	Observaţii / Referinţe
A1		5.000	Sector cadastral:43 Teren neimprejmuit;

B. Partea II. Proprietari şi acte

Inscrieri privitoare la dreptul de proprietate şi alte drepturi reale		Referinţe
/		
Act Administrativ nr. 20694, din 31/08/1994 emis de CJSDAPT PRAHOVA;		
B1	Intabulare, drept de PROPRIETATE, dobandit prin Reconstituire, cota actuala 1/1, cota initiala 1/1	A1
	1) **BARBU GHEORGHE PARASCHIVA**, Lipsă CNP.	

C. Partea III. SARCINI .

Inscrieri privind dezmembramintele dreptului de proprietate, drepturi reale de garanţie şi sarcini	Referinţe
NU SUNT	

Anexa Nr. 1 La Partea I

Teren

Nr cadastral	Suprafaţa (mp)*	Observaţii / Referinţe
	5.000	

* Suprafaţa este determinată in planul de proiecţie Stereo 70.

DETALII LINIARE IMOBIL

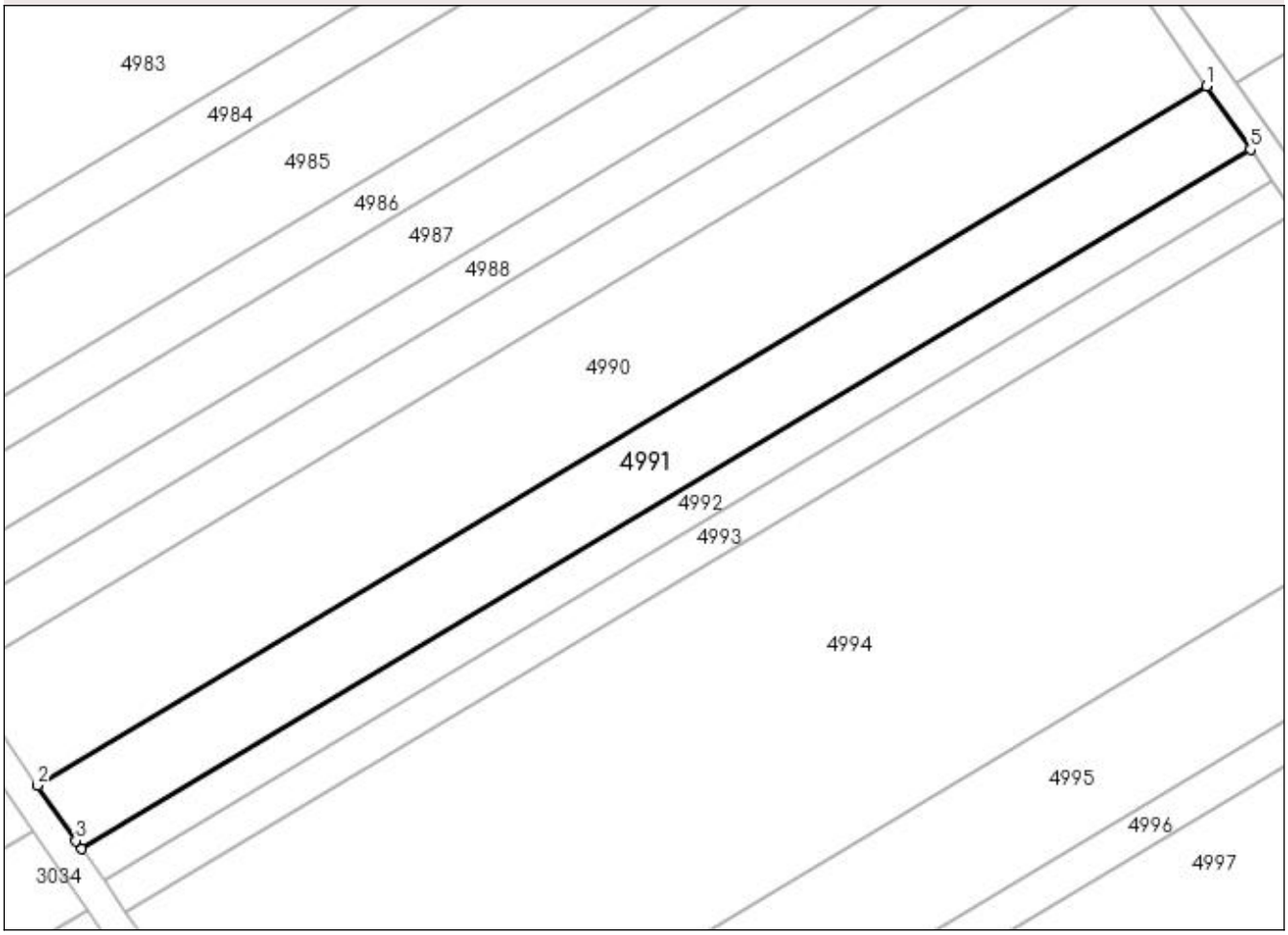

Date referitoare la teren

Crt	Categorie folosinţă	Intra vilan	Suprafaţa (mp)	Tarla	Parcelă	Nr. topo	Observaţii / Referinţe
1	arabil	NU	5.000	36	105/15	-	

Lungime Segmente
1) Valorile lungimilor segmentelor sunt obţinute din proiecţie în plan.

Punct început	X / Y	Punct sfârşit	X / Y	Lungime segment (** (m)
1	583.863,761 362.604,295	2	583.608,63 362.451,688	297.289
2	583.608,63 362.451,688	3	583.616,953 362.439,646	14.638
3	583.616,953 362.439,646	4	583.618,232 362.437,836	2.216
4	583.618,232 362.437,836	5	583.873,406 362.590,469	297.339
5	583.873,406 362.590,469	1	583.863,761 362.604,295	16.858

** Lungimile segmentelor sunt determinate în planul de proiecţie Stereo 70 şi sunt rotunjite la 1 milimetru.
*** Distanţa dintre puncte este formată din segmente cumulate ce sunt mai mici decât valoarea 1 milimetru.

DATE DESPRE IMOBILUL NR. 4992

Oficiul de Cadastru şi Publicitate Imobiliară PRAHOVA
Biroul de Cadastru şi Publicitate Imobiliară Ploiești

A. Partea I. Descrierea imobilului

TEREN Extravilan

Adresa: Jud. Prahova

Nr. Crt	Nr cadastral Nr. topografic	Suprafaţa* (mp)	Observaţii / Referinţe
A1		2.500	Sector cadastral:43 Teren neimprejmuit;

B. Partea II. Proprietari şi acte

Inscrieri privitoare la dreptul de proprietate şi alte drepturi reale		Referinţe
/		
Act Administrativ nr. 18767, din 27/06/1994 emis de CJSDAPT PRAHOVA;		
B1	Intabulare, drept de PROPRIETATE, dobandit prin Reconstituire, cota actuala 1/1, cota initiala 1/1	A1
	1) **BARBU NICOLAE GHEORGHE**, Lipsă CNP.	

C. Partea III. SARCINI .

Inscrieri privind dezmembramintele dreptului de proprietate, drepturi reale de garanţie şi sarcini	Referinţe
NU SUNT	

Anexa Nr. 1 La Partea I

Teren

Nr cadastral	Suprafaţa (mp)*	Observaţii / Referinţe
	2.500	

* Suprafaţa este determinată in planul de proiecţie Stereo 70.

DETALII LINIARE IMOBIL

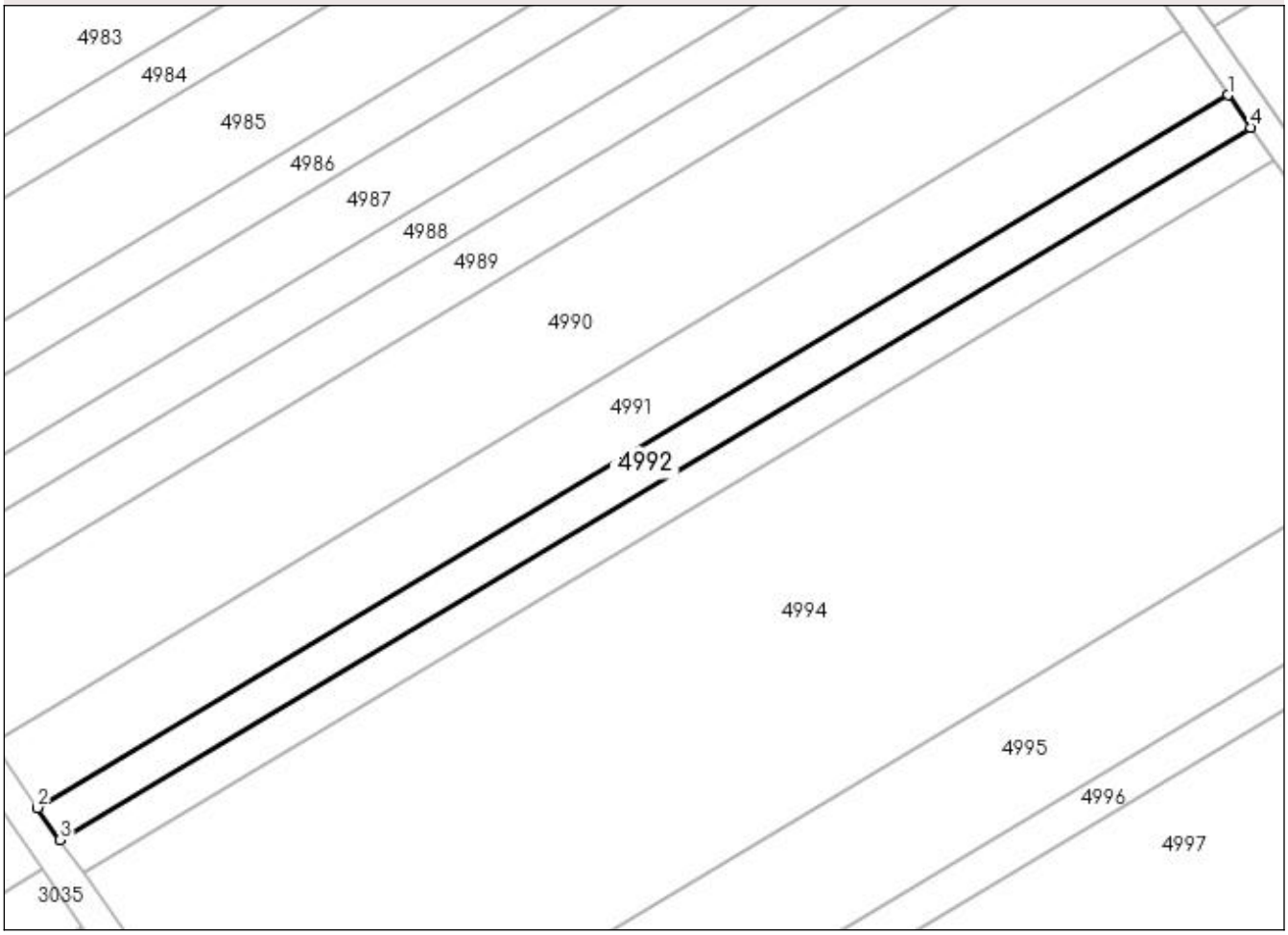

Date referitoare la teren

Crt	Categorie folosinţă	Intra vilan	Suprafaţa (mp)	Tarla	Parcelă	Nr. topo	Observaţii / Referinţe
1	arabil	NU	2.500	36	105/16	-	

Lungime Segmente

1) Valorile lungimilor segmentelor sunt obţinute din proiecţie în plan.

Punct început	X / Y	Punct sfârşit	X / Y	Lungime segment (** (m)
1	583.873,406 362.590,469	2	583.618,232 362.437,836	297.339
2	583.618,232 362.437,836	3	583.623,099 362.430,95	8.432
3	583.623,099 362.430,95	4	583.878,23 362.583,556	297.288
4	583.878,23 362.583,556	1	583.873,406 362.590,469	8.43

** Lungimile segmentelor sunt determinate în planul de proiecţie Stereo 70 şi sunt rotunjite la 1 milimetru.
*** Distanţa dintre puncte este formată din segmente cumulate ce sunt mai mici decât valoarea 1 milimetru.

DATE DESPRE IMOBILUL NR. 4993

Oficiul de Cadastru şi Publicitate Imobiliară PRAHOVA
Biroul de Cadastru şi Publicitate Imobiliară Ploiești

A. Partea I. Descrierea imobilului

TEREN Extravilan

Adresa: Jud. Prahova

Nr. Crt	Nr cadastral Nr. topografic	Suprafaţa* (mp)	Observaţii / Referinţe
A1		2.500	Sector cadastral:43 Teren neimprejmuit;

B. Partea II. Proprietari şi acte

Inscrieri privitoare la dreptul de proprietate şi alte drepturi reale		Referinţe
/		
Act Administrativ nr. 24257, din 17/10/1994 emis de CJSDAPT PRAHOVA;		
B1	Intabulare, drept de PROPRIETATE, dobandit prin Reconstituire, cota actuala 1/1, cota initiala 1/1	A1
	1) **ANDREI GHEORGHE**, Lipsă CNP. 2) **CALIN NICOLAE**, Lipsă CNP. 3) **OANA IOANA**, Lipsă CNP. 4) **CALIN ŞTEFAN**, Lipsă CNP. 5) **RĂDUCĂ ELENA**, Lipsă CNP. 6) **ANDREI MARIN**, Lipsă CNP. 7) **ANDREI GHEORGHE**, Lipsă CNP.	

C. Partea III. SARCINI .

Inscrieri privind dezmembramintele dreptului de proprietate, drepturi reale de garanţie şi sarcini	Referinţe
NU SUNT	

Anexa Nr. 1 La Partea I

Teren

Nr cadastral	Suprafaţa (mp)*	Observaţii / Referinţe
	2.500	

* Suprafaţa este determinată in planul de proiecţie Stereo 70.

DETALII LINIARE IMOBIL

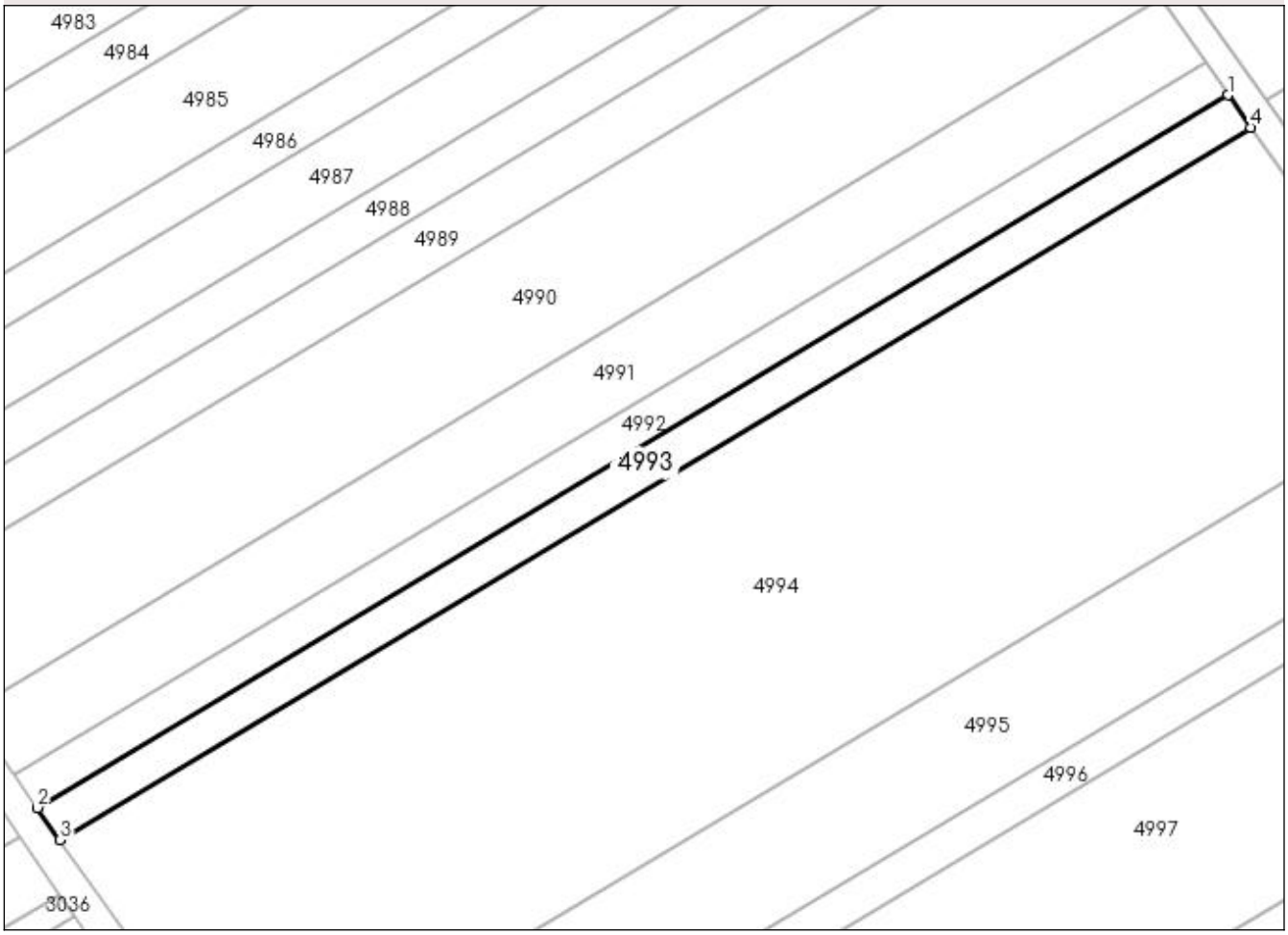

Date referitoare la teren

Crt	Categorie folosinţă	Intra vilan	Suprafaţa (mp)	Tarla	Parcelă	Nr. topo	Observaţii / Referinţe
1	arabil	NU	2.500	36	105/17	-	

Lungime Segmente

1) Valorile lungimilor segmentelor sunt obţinute din proiecţie în plan.

Punct început	X / Y	Punct sfârşit	X / Y	Lungime segment (** (m)
1	583.878,23 362.583,556	2	583.623,099 362.430,95	297.288
2	583.623,099 362.430,95	3	583.627,968 362.424,062	8.435
3	583.627,968 362.424,062	4	583.883,054 362.576,642	297.236
4	583.883,054 362.576,642	1	583.878,23 362.583,556	8.431

** Lungimile segmentelor sunt determinate în planul de proiecţie Stereo 70 şi sunt rotunjite la 1 milimetru.
*** Distanţa dintre puncte este formată din segmente cumulate ce sunt mai mici decât valoarea 1 milimetru.

DATE DESPRE IMOBILUL NR. 4994

Oficiul de Cadastru şi Publicitate Imobiliară PRAHOVA
Biroul de Cadastru şi Publicitate Imobiliară Ploieşti

A. Partea I. Descrierea imobilului

TEREN Extravilan

Adresa: Jud. Prahova

Nr. Crt	Nr cadastral Nr. topografic	Suprafaţa* (mp)	Observaţii / Referinţe
A1		20.400	Sector cadastral:43 Teren neimprejmuit;

B. Partea II. Proprietari şi acte

Inscrieri privitoare la dreptul de proprietate şi alte drepturi reale		Referinţe
/		
Act Administrativ nr. 30476, din 11/01/1998 emis de CJSDAPT PRAHOVA;		
B1	Intabulare, drept de PROPRIETATE, dobandit prin Reconstituire, cota actuala 1/1, cota initiala 1/1	A1
	1) **COSTACHE ŞTEFAN TRAIAN**, Lipsă CNP.	

C. Partea III. SARCINI .

Inscrieri privind dezmembramintele dreptului de proprietate, drepturi reale de garanţie şi sarcini	Referinţe
NU SUNT	

Anexa Nr. 1 La Partea I

Teren

Nr cadastral	Suprafaţa (mp)*	Observaţii / Referinţe
	20.400	

* Suprafaţa este determinată in planul de proiecţie Stereo 70.

DETALII LINIARE IMOBIL

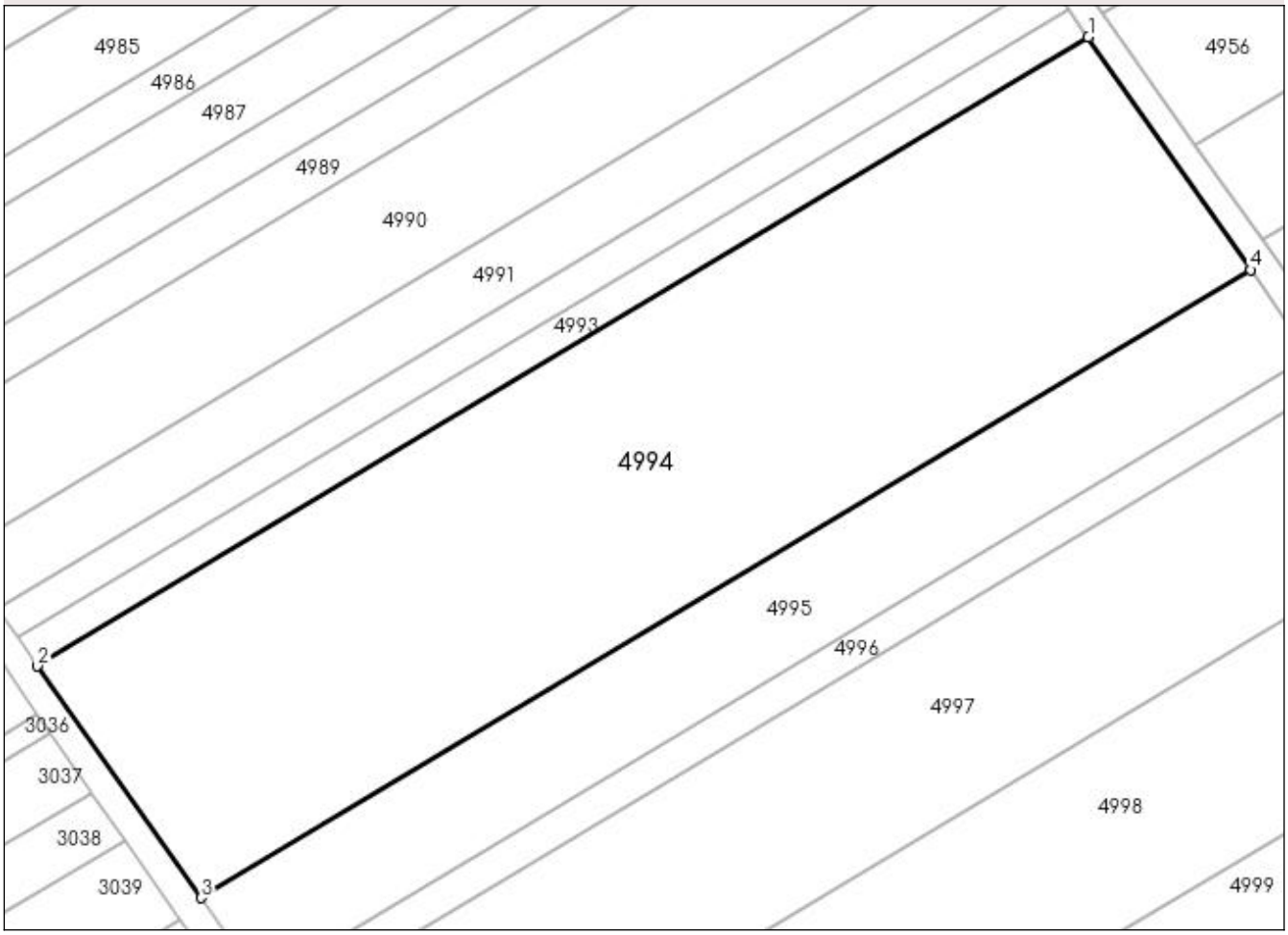

Date referitoare la teren

Crt	Categorie folosinţă	Intra vilan	Suprafaţa (mp)	Tarla	Parcelă	Nr. topo	Observaţii / Referinţe
1	arabil	NU	20.400	36	105/18	-	

Lungime Segmente
1) Valorile lungimilor segmentelor sunt obţinute din proiecţie în plan.

Punct început	X / Y	Punct sfârşit	X / Y	Lungime segment (** (m)
1	583.883,054 362.576,642	2	583.627,968 362.424,062	297.236
2	583.627,968 362.424,062	3	583.667,724 362.367,812	68.881
3	583.667,724 362.367,812	4	583.922,448 362.520,176	296.815
4	583.922,448 362.520,176	1	583.883,054 362.576,642	68.85

** Lungimile segmentelor sunt determinate în planul de proiecţie Stereo 70 şi sunt rotunjite la 1 milimetru.
*** Distanţa dintre puncte este formată din segmente cumulate ce sunt mai mici decât valoarea 1 milimetru.

DATE DESPRE IMOBILUL NR. 4995

Oficiul de Cadastru şi Publicitate Imobiliară PRAHOVA
Biroul de Cadastru şi Publicitate Imobiliară Ploieşti

A. Partea I. Descrierea imobilului

TEREN Extravilan

Adresa: Jud. Prahova

Nr. Crt	Nr cadastral Nr. topografic	Suprafaţa* (mp)	Observaţii / Referinţe
A1	26302	7.500	Sector cadastral:43 Teren neimprejmuit;

B. Partea II. Proprietari şi acte

Inscrieri privitoare la dreptul de proprietate şi alte drepturi reale		Referinţe
26479 / 27/02/2023		
Hotarare Judecatoreasca nr. 4071, din 08/05/2007 emis de JUDECATORIA PLOIESTI (act administrativ nr TP 30478 din 02.11.1999, emis de COMISIA JUDETEANA PRAHOVA;hotarare judecatoreasca nr 79 din 22.02.2011, emis de TRIBUNALUL PRAHOVA);		
B1	Intabulare, drept de PROPRIETATE, dobandit prin Hotarare Judecatoreasca, cota actuala 1/1, cota initiala 1/1	A1
	1) **GURALIUC ELENA**	

C. Partea III. SARCINI

Inscrieri privind dezmembramintele dreptului de proprietate, drepturi reale de garanţie şi sarcini		Referinţe
26479 / 27/02/2023		
Hotarare Judecatoreasca nr. 79, din 22/02/2011 emis de TRIBUNALUL PRAHOVA (hotarare judecatoreasca nr 4071 din 08.05.2007, emis de JUDECATORIA PLOIESTI;act administrativ nr TP 30478 din 02.11.1999, emis de COMISIA JUDETEANA PRAHOVA);		
C1	Intabulare, drept de IPOTECA LEGALA, Valoare:195 LEI(reprezentand sulta)	A1
	1) **DINU MARIA**, Lipsa CNP.	

Anexa Nr. 1 La Partea I

Teren

Nr cadastral	Suprafaţa (mp)*	Observaţii / Referinţe
26302	7.500	

* Suprafaţa este determinată in planul de proiecţie Stereo 70.

DETALII LINIARE IMOBIL

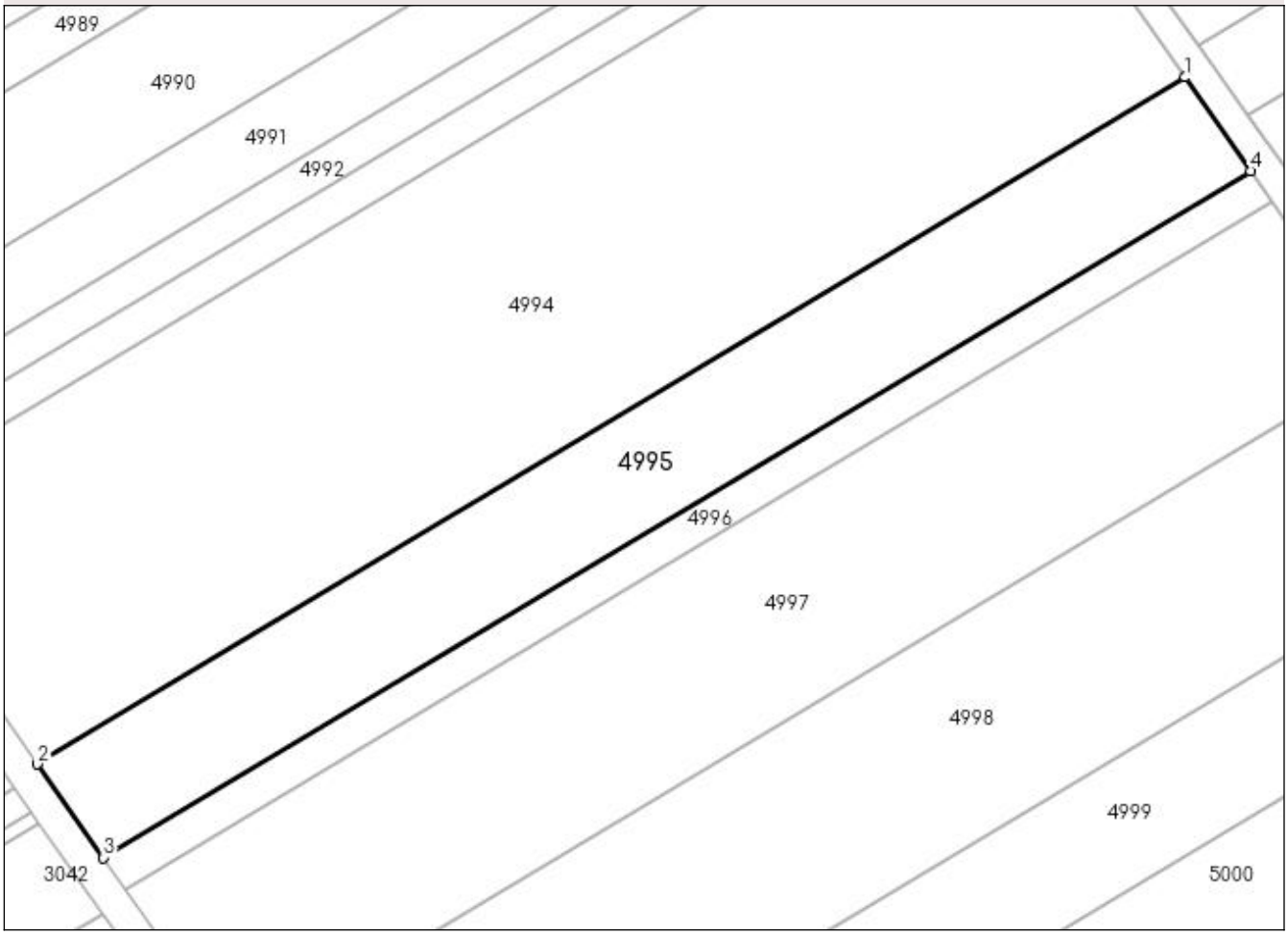

Date referitoare la teren

Crt	Categorie folosinţă	Intra vilan	Suprafaţa (mp)	Tarla	Parcelă	Nr. topo	Observaţii / Referinţe
1	arabil	NU	7.500	36	105/19	-	

Lungime Segmente

1) Valorile lungimilor segmentelor sunt obţinute din proiecţie în plan.

Punct început	X / Y	Punct sfârşit	X / Y	Lungime segment (** (m)
1	583.922,448 362.520,176	2	583.667,724 362.367,812	296.815
2	583.667,724 362.367,812	3	583.682,354 362.347,112	25.348
3	583.682,354 362.347,112	4	583.936,946 362.499,397	296.661
4	583.936,946 362.499,397	1	583.922,448 362.520,176	25.337

** Lungimile segmentelor sunt determinate în planul de proiecţie Stereo 70 şi sunt rotunjite la 1 milimetru.
*** Distanţa dintre puncte este formată din segmente cumulate ce sunt mai mici decât valoarea 1 milimetru.

DATE DESPRE IMOBILUL NR. 4996

Oficiul de Cadastru şi Publicitate Imobiliară PRAHOVA
Biroul de Cadastru şi Publicitate Imobiliară Ploieşti

A. Partea I. Descrierea imobilului

TEREN Extravilan

Adresa: Jud. Prahova

Nr. Crt	Nr cadastral Nr. topografic	Suprafaţa* (mp)	Observaţii / Referinţe
A1		2.500	Sector cadastral:43 Teren neimprejmuit;

B. Partea II. Proprietari şi acte

Inscrieri privitoare la dreptul de proprietate şi alte drepturi reale		Referinţe
/		
Act Administrativ nr. 18786, din 27/06/1994 emis de CJSDAPT PRAHOVA;		
B1	Intabulare, drept de PROPRIETATE, dobandit prin Reconstituire, cota actuala 1/1, cota initiala 1/1	A1
	1) **DUMITRU ANGHEL ION**, Lipsă CNP.	

C. Partea III. SARCINI .

Inscrieri privind dezmembramintele dreptului de proprietate, drepturi reale de garanţie şi sarcini	Referinţe
NU SUNT	

Anexa Nr. 1 La Partea I

Teren

Nr cadastral	Suprafaţa (mp)*	Observaţii / Referinţe
	2.500	

* Suprafaţa este determinată in planul de proiecţie Stereo 70.

DETALII LINIARE IMOBIL

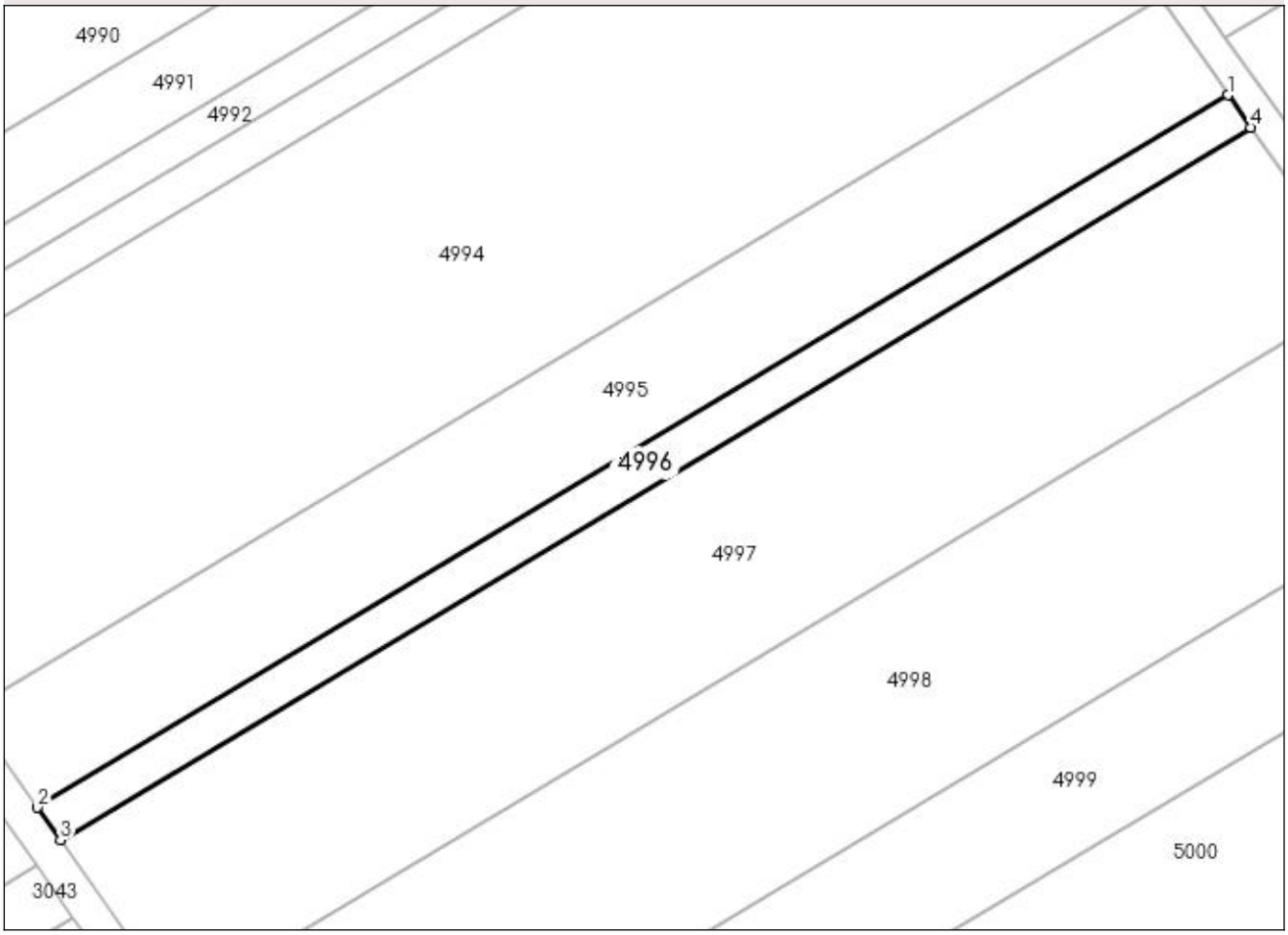

Date referitoare la teren

Crt	Categorie folosinţă	Intra vilan	Suprafaţa (mp)	Tarla	Parcelă	Nr. topo	Observaţii / Referinţe
1	arabil	NU	2.500	36	105/20	-	

Lungime Segmente

1) Valorile lungimilor segmentelor sunt obţinute din proiecţie în plan.

Punct început	X / Y	Punct sfârşit	X / Y	Lungime segment (** (m)
1	583.936,946 362.499,397	2	583.682,354 362.347,112	296.661
2	583.682,354 362.347,112	3	583.687,233 362.340,21	8.452
3	583.687,233 362.340,21	4	583.941,78 362.492,468	296.609
4	583.941,78 362.492,468	1	583.936,946 362.499,397	8.449

** Lungimile segmentelor sunt determinate în planul de proiecţie Stereo 70 şi sunt rotunjite la 1 milimetru.
*** Distanţa dintre puncte este formată din segmente cumulate ce sunt mai mici decât valoarea 1 milimetru.

DATE DESPRE IMOBILUL NR. 4997

Oficiul de Cadastru şi Publicitate Imobiliară PRAHOVA
Biroul de Cadastru şi Publicitate Imobiliară Ploieşti

A. Partea I. Descrierea imobilului

TEREN Extravilan

Adresa: Jud. Prahova

Nr. Crt	Nr cadastral Nr. topografic	Suprafaţa* (mp)	Observaţii / Referinţe
A1		12.800	Sector cadastral:43 Teren neimprejmuit;

B. Partea II. Proprietari şi acte

Inscrieri privitoare la dreptul de proprietate şi alte drepturi reale		Referinţe
/		
Act Administrativ nr. 24280, din 24/10/1994 emis de CJSDAPT PRAHOVA;		
B1	Intabulare, drept de PROPRIETATE, dobandit prin Reconstituire, cota actuala 1/1, cota initiala 1/1	A1
	1) **IONIŢĂ MARIA**, Lipsă CNP. 2) **DUMITRU ION**, Lipsă CNP.	

C. Partea III. SARCINI .

Inscrieri privind dezmembramintele dreptului de proprietate, drepturi reale de garanţie şi sarcini	Referinţe
NU SUNT	

Anexa Nr. 1 La Partea I

Teren

Nr cadastral	Suprafaţa (mp)*	Observaţii / Referinţe
	12.800	

* Suprafaţa este determinată in planul de proiecţie Stereo 70.

DETALII LINIARE IMOBIL

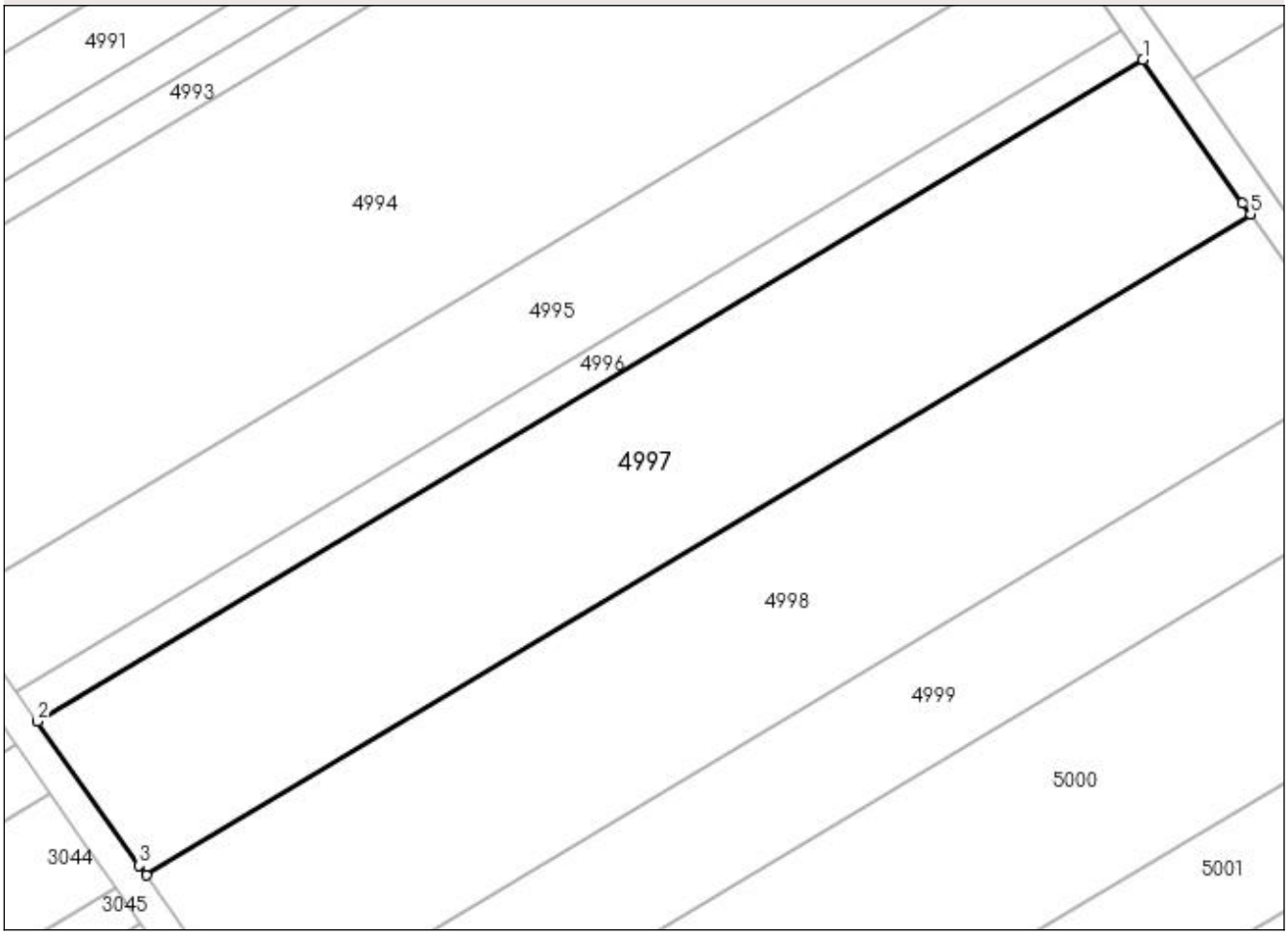

Date referitoare la teren

Crt	Categorie folosinţă	Intra vilan	Suprafaţa (mp)	Tarla	Parcelă	Nr. topo	Observaţii / Referinţe
1	arabil	NU	12.800	36	105/21	-	

Lungime Segmente
1) Valorile lungimilor segmentelor sunt obţinute din proiecţie în plan.

Punct început	X / Y	Punct sfârşit	X / Y	Lungime segment (** (m)
1	583.941,78 362.492,468	2	583.687,233 362.340,21	296.609
2	583.687,233 362.340,21	3	583.710,646 362.307,083	40.566
3	583.710,646 362.307,083	4	583.712,223 362.304,85	2.734
4	583.712,223 362.304,85	5	583.966,547 362.456,974	296.348
5	583.966,547 362.456,974	6	583.964,739 362.459,559	3.155

Punct început	X / Y	Punct sfârşit	X / Y	Lungime segment (** (m)
6	583.964,739 362.459,559	1	583.941,78 362.492,468	40.126

** Lungimile segmentelor sunt determinate în planul de proiecţie Stereo 70 şi sunt rotunjite la 1 milimetru.
*** Distanţa dintre puncte este formată din segmente cumulate ce sunt mai mici decât valoarea 1 milimetru.

DATE DESPRE IMOBILUL NR. 4998

Oficiul de Cadastru şi Publicitate Imobiliară PRAHOVA
Biroul de Cadastru şi Publicitate Imobiliară Ploiești

A. Partea I. Descrierea imobilului

TEREN Extravilan

Adresa: Jud. Prahova

Nr. Crt	Nr cadastral Nr. topografic	Suprafaţa* (mp)	Observaţii / Referinţe
A1	26120	13.200	Sector cadastral:43 Teren neimprejmuit;

B. Partea II. Proprietari şi acte

Inscrieri privitoare la dreptul de proprietate şi alte drepturi reale		Referinţe
79524 / 16/06/2022		
Act Administrativ nr. 18776, din 27/06/1994 emis de COMISIA JUDETEANA PRAHOVA (act notarial nr 22 din 31.05.2022, emis de NP NECULAE DIANA;act notarial nr 120 din 08.10.2020, emis de NP NECULAE DIANA);		
B1	Intabulare, drept de PROPRIETATE, dobandit prin Succesiune, cota actuala 1/1, cota initiala 1/1	A1
	1) **ANDREI NICOLAE**	

C. Partea III. SARCINI .

Inscrieri privind dezmembramintele dreptului de proprietate, drepturi reale de garanţie şi sarcini	Referinţe
NU SUNT	

Anexa Nr. 1 La Partea I

Teren

Nr cadastral	Suprafaţa (mp)*	Observaţii / Referinţe
26120	13.200	

* Suprafaţa este determinată in planul de proiecţie Stereo 70.

DETALII LINIARE IMOBIL

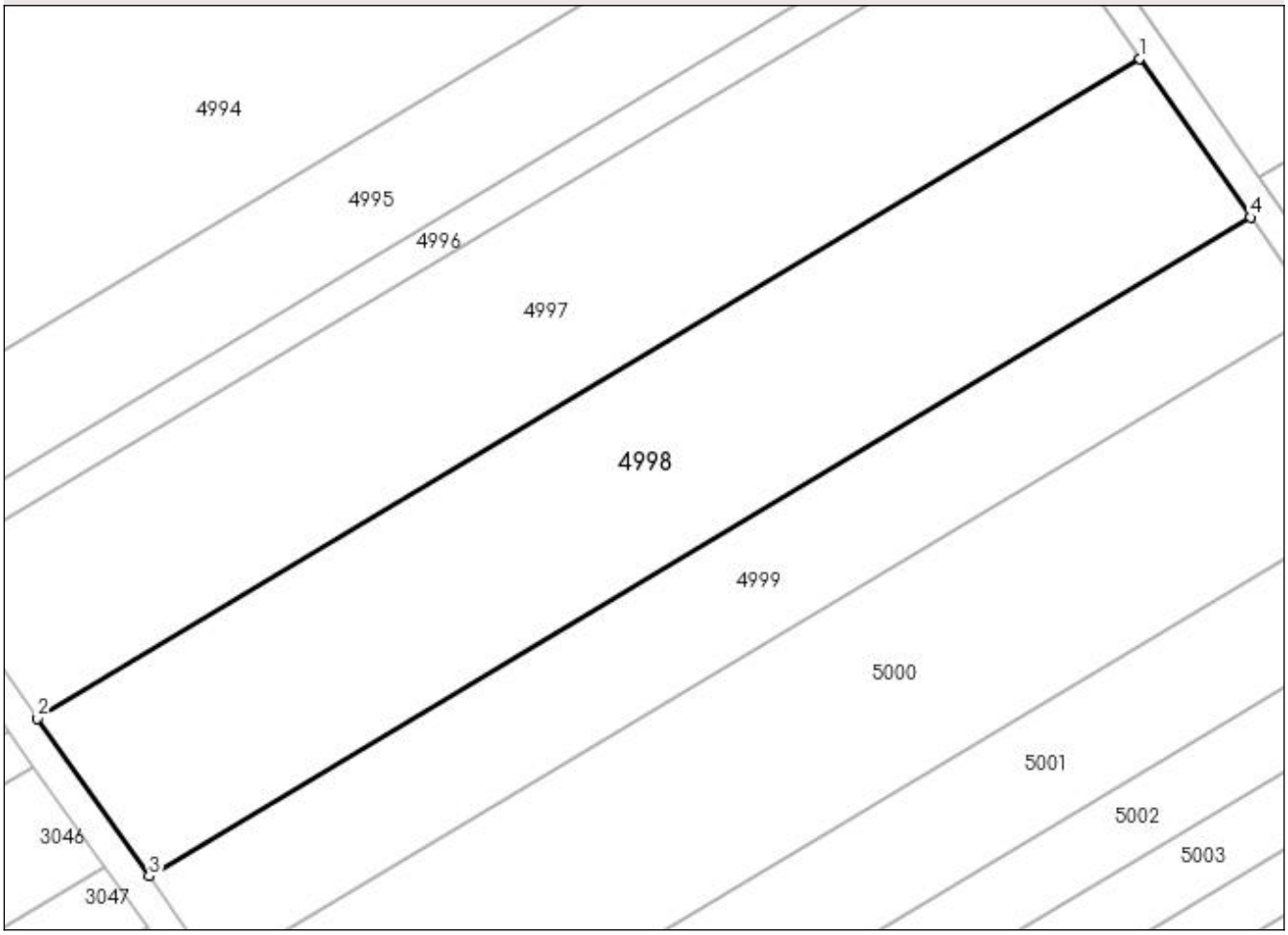

Date referitoare la teren

Crt	Categorie folosinţă	Intra vilan	Suprafaţa (mp)	Tarla	Parcelă	Nr. topo	Observaţii / Referinţe
1	arabil	NU	13.200	36	105/22	-	

Lungime Segmente

1) Valorile lungimilor segmentelor sunt obţinute din proiecţie în plan.

Punct început	X / Y	Punct sfârşit	X / Y	Lungime segment (** (m)
1	583.966,547 362.456,974	2	583.712,223 362.304,85	296.348
2	583.712,223 362.304,85	3	583.738,007 362.268,351	44.688
3	583.738,007 362.268,351	4	583.992,146 362.420,366	296.134
4	583.992,146 362.420,366	1	583.966,547 362.456,974	44.671

** Lungimile segmentelor sunt determinate în planul de proiecţie Stereo 70 şi sunt rotunjite la 1 milimetru.
*** Distanţa dintre puncte este formată din segmente cumulate ce sunt mai mici decât valoarea 1 milimetru.

DATE DESPRE IMOBILUL NR. 4999

Oficiul de Cadastru şi Publicitate Imobiliară PRAHOVA
Biroul de Cadastru şi Publicitate Imobiliară Ploieşti

A. Partea I. Descrierea imobilului

TEREN Extravilan

Adresa: Jud. Prahova

Nr. Crt	Nr cadastral Nr. topografic	Suprafaţa* (mp)	Observaţii / Referinţe
A1		7.900	Sector cadastral:43 Teren neimprejmuit;

B. Partea II. Proprietari şi acte

Inscrieri privitoare la dreptul de proprietate şi alte drepturi reale		Referinţe
/		
Act Administrativ nr. 18782, din 27/06/1994 emis de CJSDAPT PRAHOVA;		
B1	Intabulare, drept de PROPRIETATE, dobandit prin Reconstituire, cota actuala 1/1, cota initiala 1/1	A1
	1) **DUMITRU GHEORGHE MARIA**, Lipsă CNP.	

C. Partea III. SARCINI .

Inscrieri privind dezmembramintele dreptului de proprietate, drepturi reale de garanţie şi sarcini	Referinţe
NU SUNT	

Anexa Nr. 1 La Partea I

Teren

Nr cadastral	Suprafaţa (mp)*	Observaţii / Referinţe
	7.900	

* Suprafaţa este determinată in planul de proiecţie Stereo 70.

DETALII LINIARE IMOBIL

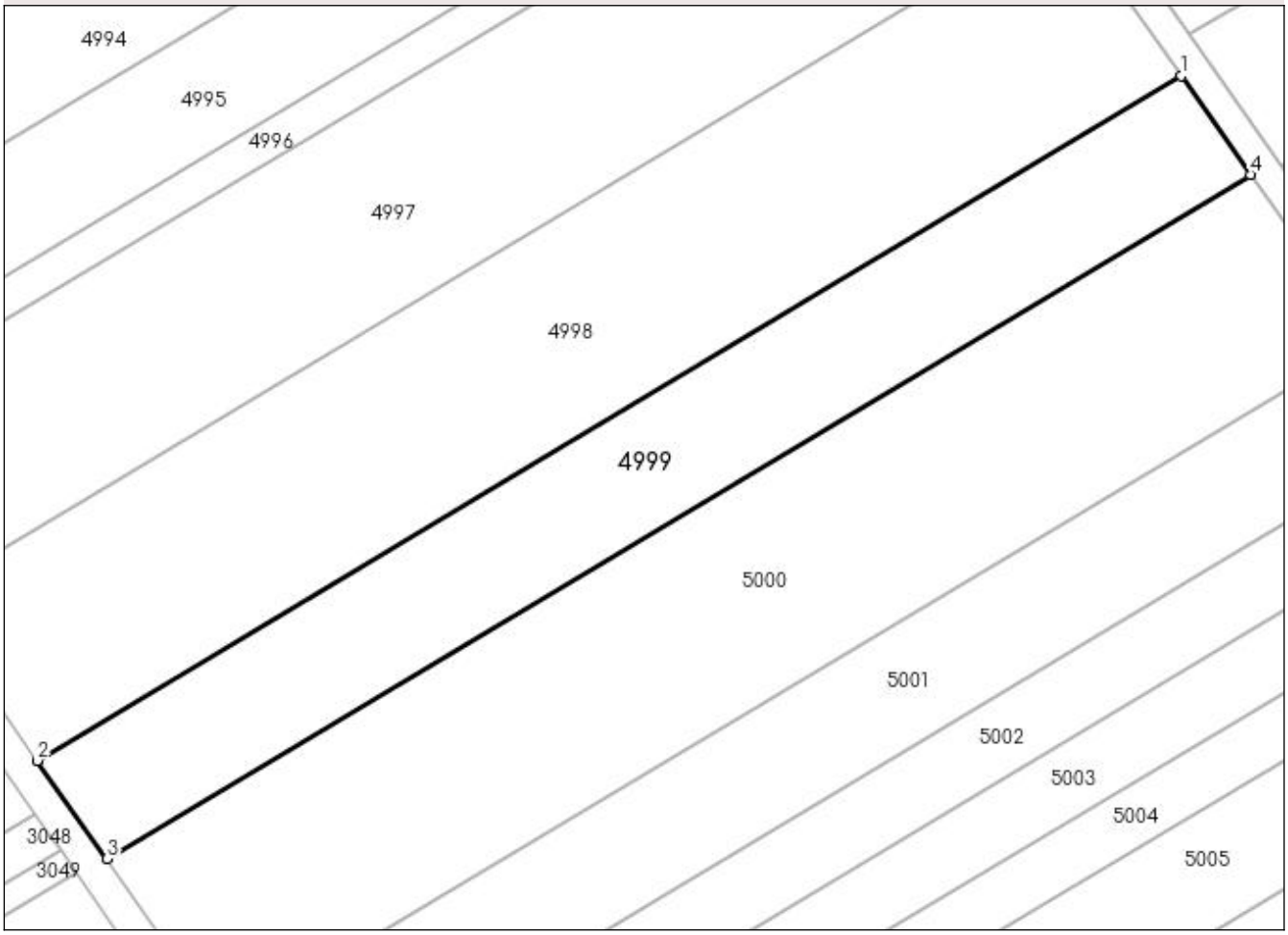

Date referitoare la teren

Crt	Categorie folosinţă	Intra vilan	Suprafaţa (mp)	Tarla	Parcelă	Nr. topo	Observaţii / Referinţe
1	arabil	NU	7.900	36	105/23	-	

Lungime Segmente
1) Valorile lungimilor segmentelor sunt obţinute din proiecţie în plan.

Punct început	X / Y	Punct sfârşit	X / Y	Lungime segment (** (m)
1	583.992,146 362.420,366	2	583.738,007 362.268,351	296.134
2	583.738,007 362.268,351	3	583.753,447 362.246,495	26.76
3	583.753,447 362.246,495	4	584.007,476 362.398,443	296.005
4	584.007,476 362.398,443	1	583.992,146 362.420,366	26.751

** Lungimile segmentelor sunt determinate în planul de proiecţie Stereo 70 şi sunt rotunjite la 1 milimetru.
*** Distanţa dintre puncte este formată din segmente cumulate ce sunt mai mici decât valoarea 1 milimetru.