DATE DESPRE IMOBILUL NR. 5000

Oficiul de Cadastru şi Publicitate Imobiliară PRAHOVA
Biroul de Cadastru şi Publicitate Imobiliară Ploiești

A. Partea I. Descrierea imobilului

TEREN Extravilan

Adresa: Jud. Prahova

Nr. Crt	Nr cadastral Nr. topografic	Suprafaţa* (mp)	Observaţii / Referinţe
A1		13.300	Sector cadastral:43 Teren neimprejmuit;

B. Partea II. Proprietari şi acte

Inscrieri privitoare la dreptul de proprietate şi alte drepturi reale		Referinţe
/		
Act Administrativ nr. 20660, din 26/08/1994 emis de CJSDAPT PRAHOVA;		
B1	Intabulare, drept de PROPRIETATE, dobandit prin Reconstituire, cota actuala 1/1, cota initiala 1/1	A1
	1) **DUMITRU DUMITRU**, Lipsă CNP. 2) **IGNAT MARIA**, Lipsă CNP.	

C. Partea III. SARCINI .

Inscrieri privind dezmembramintele dreptului de proprietate, drepturi reale de garanţie şi sarcini	Referinţe
NU SUNT	

Anexa Nr. 1 La Partea I

Teren

Nr cadastral	Suprafaţa (mp)*	Observaţii / Referinţe
	13.300	

* Suprafaţa este determinată in planul de proiecţie Stereo 70.

DETALII LINIARE IMOBIL

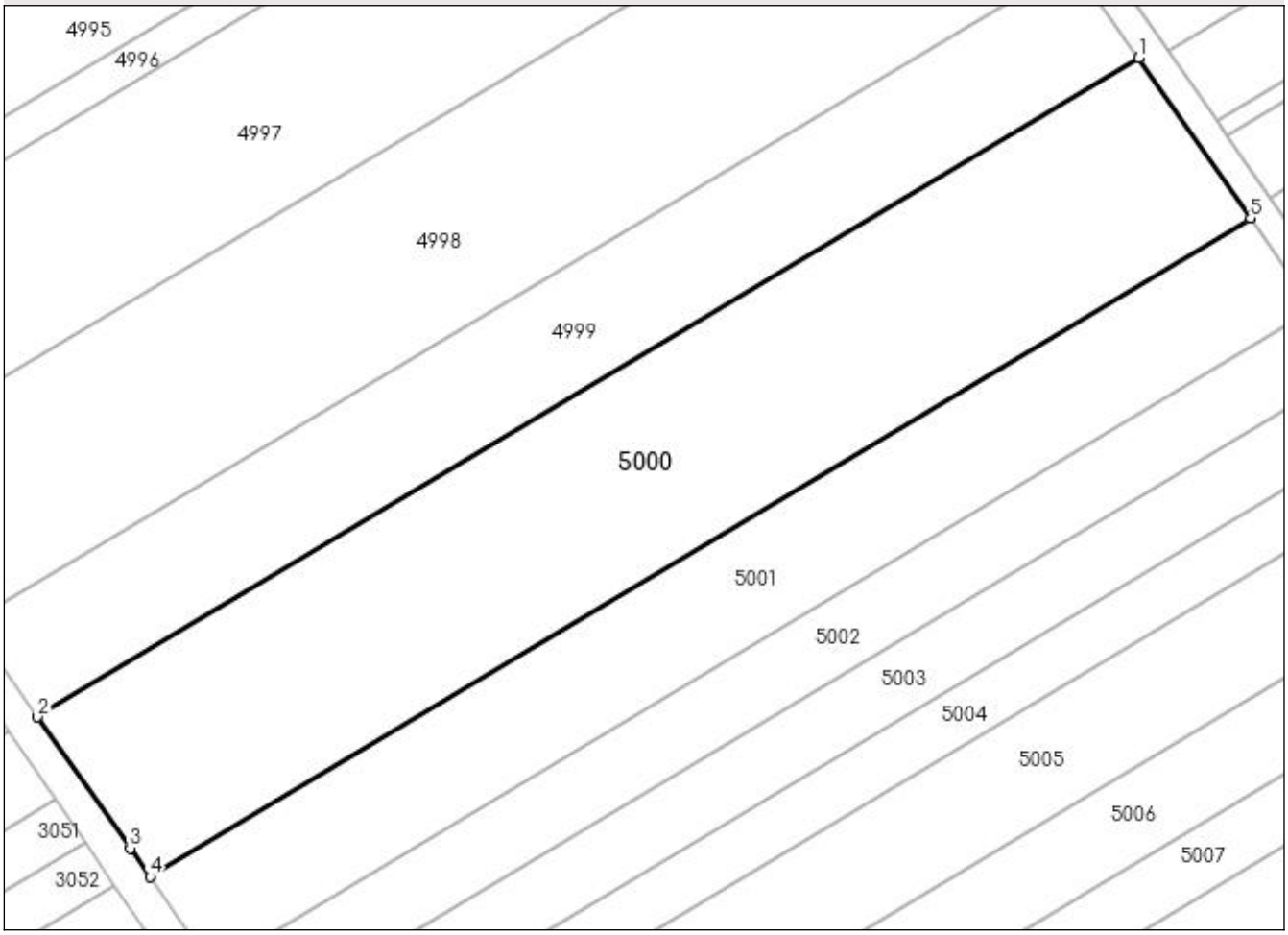

Date referitoare la teren

Crt	Categorie folosinţă	Intra vilan	Suprafaţa (mp)	Tarla	Parcelă	Nr. topo	Observaţii / Referinţe
1	arabil	NU	13.300	36	105/24	-	

Lungime Segmente
1) Valorile lungimilor segmentelor sunt obţinute din proiecţie în plan.

Punct început	X / Y	Punct sfârşit	X / Y	Lungime segment (** (m)
1	584.007,476 362.398,443	2	583.753,447 362.246,495	296.005
2	583.753,447 362.246,495	3	583.774,812 362.216,251	37.029
3	583.774,812 362.216,251	4	583.779,421 362.209,657	8.045
4	583.779,421 362.209,657	5	584.033,299 362.361,515	295.829
5	584.033,299 362.361,515	1	584.007,476 362.398,443	45.061

** Lungimile segmentelor sunt determinate în planul de proiecţie Stereo 70 şi sunt rotunjite la 1 milimetru.
*** Distanţa dintre puncte este formată din segmente cumulate ce sunt mai mici decât valoarea 1 milimetru.

DATE DESPRE IMOBILUL NR. 5001

Oficiul de Cadastru şi Publicitate Imobiliară PRAHOVA
Biroul de Cadastru şi Publicitate Imobiliară Ploieşti

A. Partea I. Descrierea imobilului

TEREN Extravilan

Adresa: Jud. Prahova

Nr. Crt	Nr cadastral Nr. topografic	Suprafaţa* (mp)	Observaţii / Referinţe
A1		7.500	Sector cadastral:43 Teren neimprejmuit;

B. Partea II. Proprietari şi acte

Inscrieri privitoare la dreptul de proprietate şi alte drepturi reale		Referinţe
/		
Act Administrativ nr. 30453, din 12/01/1995 emis de CJSDAPT PRAHOVA;		
B1	Intabulare, drept de PROPRIETATE, dobandit prin Reconstituire, cota actuala 1/1, cota initiala 1/1	A1
	1) **NEACŞU ŞTEFANA**, Lipsă CNP. 2) **DUMITRU DUMITRU**, Lipsă CNP. 3) **CONSTANTIN IOANA**, Lipsă CNP. 4) **IGNAT MARIA**, Lipsă CNP. 5) **EFTIMIE MARIA**, Lipsă CNP. 6) **DUMITRU OCTAVIAN**, Lipsă CNP.	

C. Partea III. SARCINI .

Inscrieri privind dezmembramintele dreptului de proprietate, drepturi reale de garanţie şi sarcini	Referinţe
NU SUNT	

Anexa Nr. 1 La Partea I

Teren

Nr cadastral	Suprafaţa (mp)*	Observaţii / Referinţe
	7.500	

* Suprafaţa este determinată in planul de proiecţie Stereo 70.

DETALII LINIARE IMOBIL

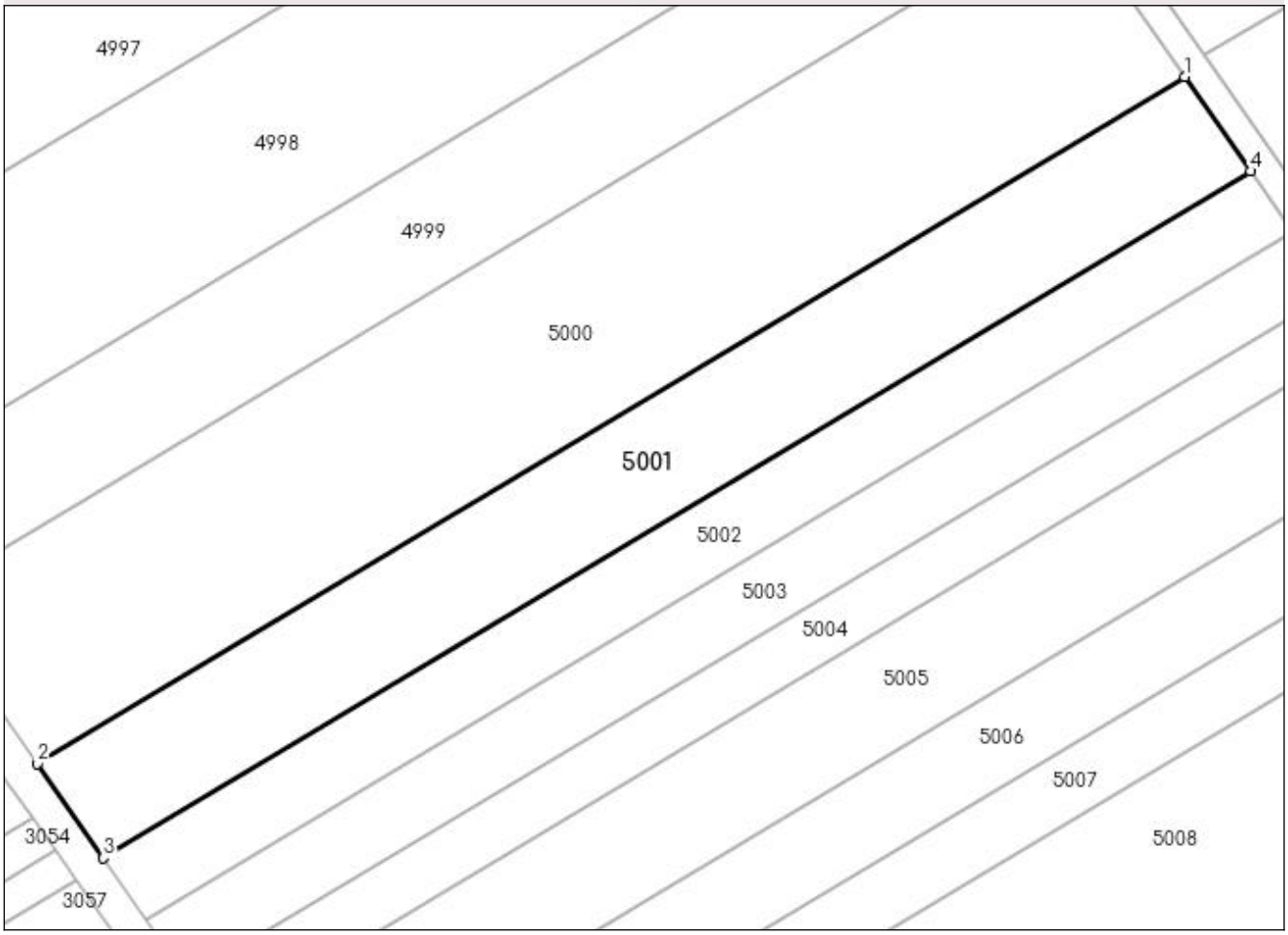

Date referitoare la teren

Crt	Categorie folosinţă	Intra vilan	Suprafaţa (mp)	Tarla	Parcelă	Nr. topo	Observaţii / Referinţe
1	arabil	NU	7.500	36	105/25	-	

Lungime Segmente

1) Valorile lungimilor segmentelor sunt obţinute din proiecţie în plan.

Punct început	X / Y	Punct sfârşit	X / Y	Lungime segment (** (m)
1	584.033,299 362.361,515	2	583.779,421 362.209,657	295.829
2	583.779,421 362.209,657	3	583.793,981 362.188,824	25.417
3	583.793,981 362.188,824	4	584.047,865 362.340,685	295.836
4	584.047,865 362.340,685	1	584.033,299 362.361,515	25.418

** Lungimile segmentelor sunt determinate în planul de proiecţie Stereo 70 şi sunt rotunjite la 1 milimetru.
*** Distanţa dintre puncte este formată din segmente cumulate ce sunt mai mici decât valoarea 1 milimetru.

DATE DESPRE IMOBILUL NR. 5002

Oficiul de Cadastru şi Publicitate Imobiliară PRAHOVA
Biroul de Cadastru şi Publicitate Imobiliară Ploiești

A. Partea I. Descrierea imobilului

TEREN Extravilan

Adresa: Jud. Prahova

Nr. Crt	Nr cadastral Nr. topografic	Suprafaţa* (mp)	Observaţii / Referinţe
A1		4.900	Sector cadastral:43 Teren neimprejmuit;

B. Partea II. Proprietari şi acte

Inscrieri privitoare la dreptul de proprietate şi alte drepturi reale		Referinţe
/		
Act Administrativ nr. 18791, din 27/06/1994 emis de CJSDAPT PRAHOVA;		
B1	Intabulare, drept de PROPRIETATE, dobandit prin Reconstituire, cota actuala 1/1, cota initiala 1/1	A1
	1) **SANDU DUMITRU STEFAN**, Lipsă CNP.	

C. Partea III. SARCINI .

Inscrieri privind dezmembramintele dreptului de proprietate, drepturi reale de garanţie şi sarcini	Referinţe
NU SUNT	

Anexa Nr. 1 La Partea I

Teren

Nr cadastral	Suprafaţa (mp)*	Observaţii / Referinţe
	4.900	

* Suprafaţa este determinată in planul de proiecţie Stereo 70.

DETALII LINIARE IMOBIL

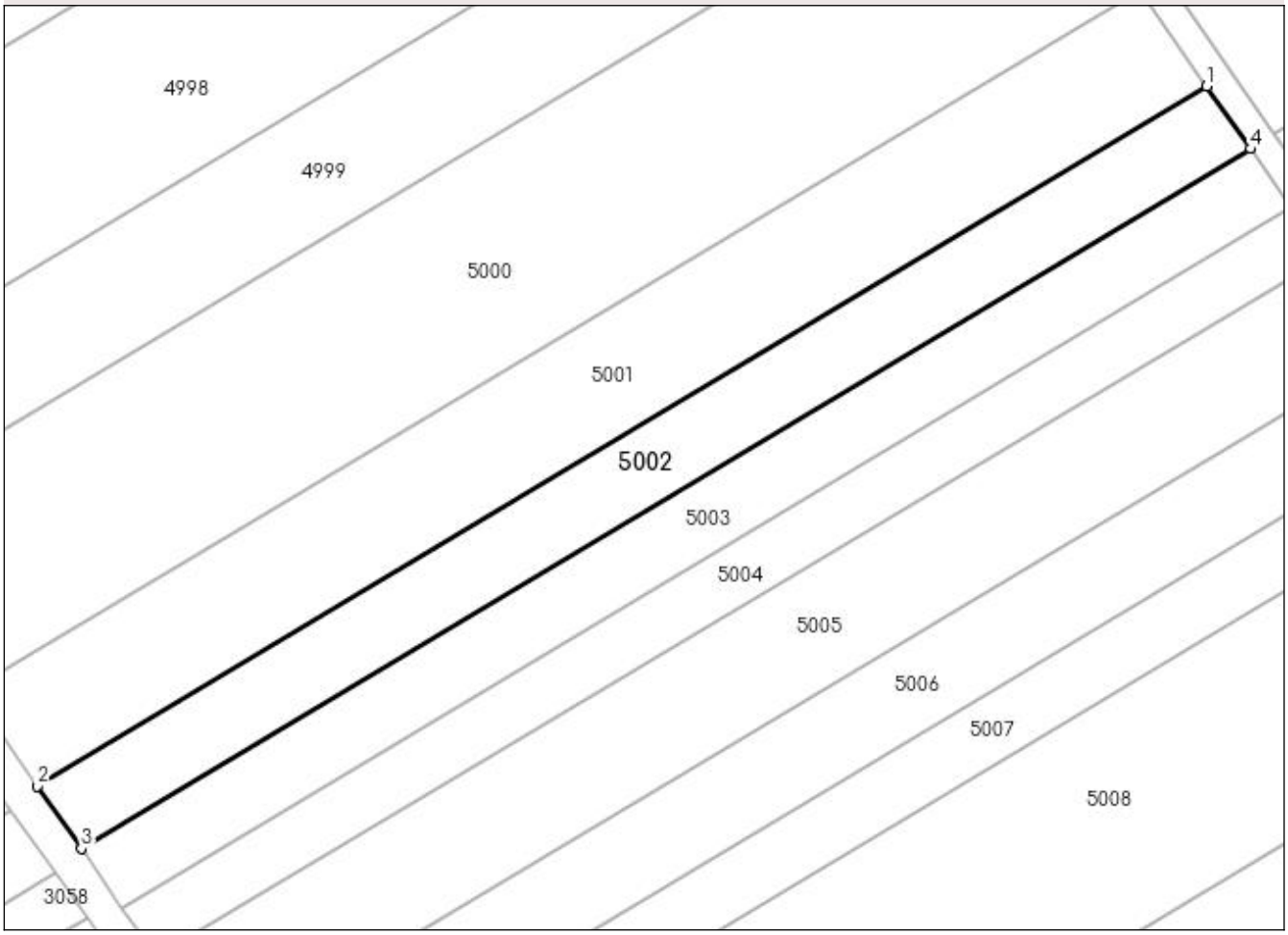

Date referitoare la teren

Crt	Categorie folosinţă	Intra vilan	Suprafaţa (mp)	Tarla	Parcelă	Nr. topo	Observaţii / Referinţe
1	arabil	NU	4.900	36	105/26	-	

Lungime Segmente
1) Valorile lungimilor segmentelor sunt obţinute din proiecţie în plan.

Punct început	X / Y	Punct sfârşit	X / Y	Lungime segment (** (m)
1	584.047,865 362.340,685	2	583.793,981 362.188,824	295.836
2	583.793,981 362.188,824	3	583.803,493 362.175,214	16.605
3	583.803,493 362.175,214	4	584.057,38 362.327,077	295.839
4	584.057,38 362.327,077	1	584.047,865 362.340,685	16.605

** Lungimile segmentelor sunt determinate în planul de proiecţie Stereo 70 şi sunt rotunjite la 1 milimetru.
*** Distanţa dintre puncte este formată din segmente cumulate ce sunt mai mici decât valoarea 1 milimetru.

DATE DESPRE IMOBILUL NR. 5003

Oficiul de Cadastru şi Publicitate Imobiliară PRAHOVA
Biroul de Cadastru şi Publicitate Imobiliară Ploieşti

A. Partea I. Descrierea imobilului

TEREN Extravilan

Adresa: Jud. Prahova

Nr. Crt	Nr cadastral Nr. topografic	Suprafaţa* (mp)	Observaţii / Referinţe
A1		4.600	Sector cadastral:43 Teren neimprejmuit;

B. Partea II. Proprietari şi acte

Inscrieri privitoare la dreptul de proprietate şi alte drepturi reale		Referinţe
/		
Act Administrativ nr. 24267, din 17/10/1994 emis de CJSDAPT PRAHOVA;		
B1	Intabulare, drept de PROPRIETATE, dobandit prin Reconstituire, cota actuala 1/1, cota initiala 1/1	A1
	1) **CODALBU ION**, Lipsă CNP.	

C. Partea III. SARCINI .

Inscrieri privind dezmembramintele dreptului de proprietate, drepturi reale de garanţie şi sarcini	Referinţe
NU SUNT	

Anexa Nr. 1 La Partea I

Teren

Nr cadastral	Suprafaţa (mp)*	Observaţii / Referinţe
	4.600	

* Suprafaţa este determinată in planul de proiecţie Stereo 70.

DETALII LINIARE IMOBIL

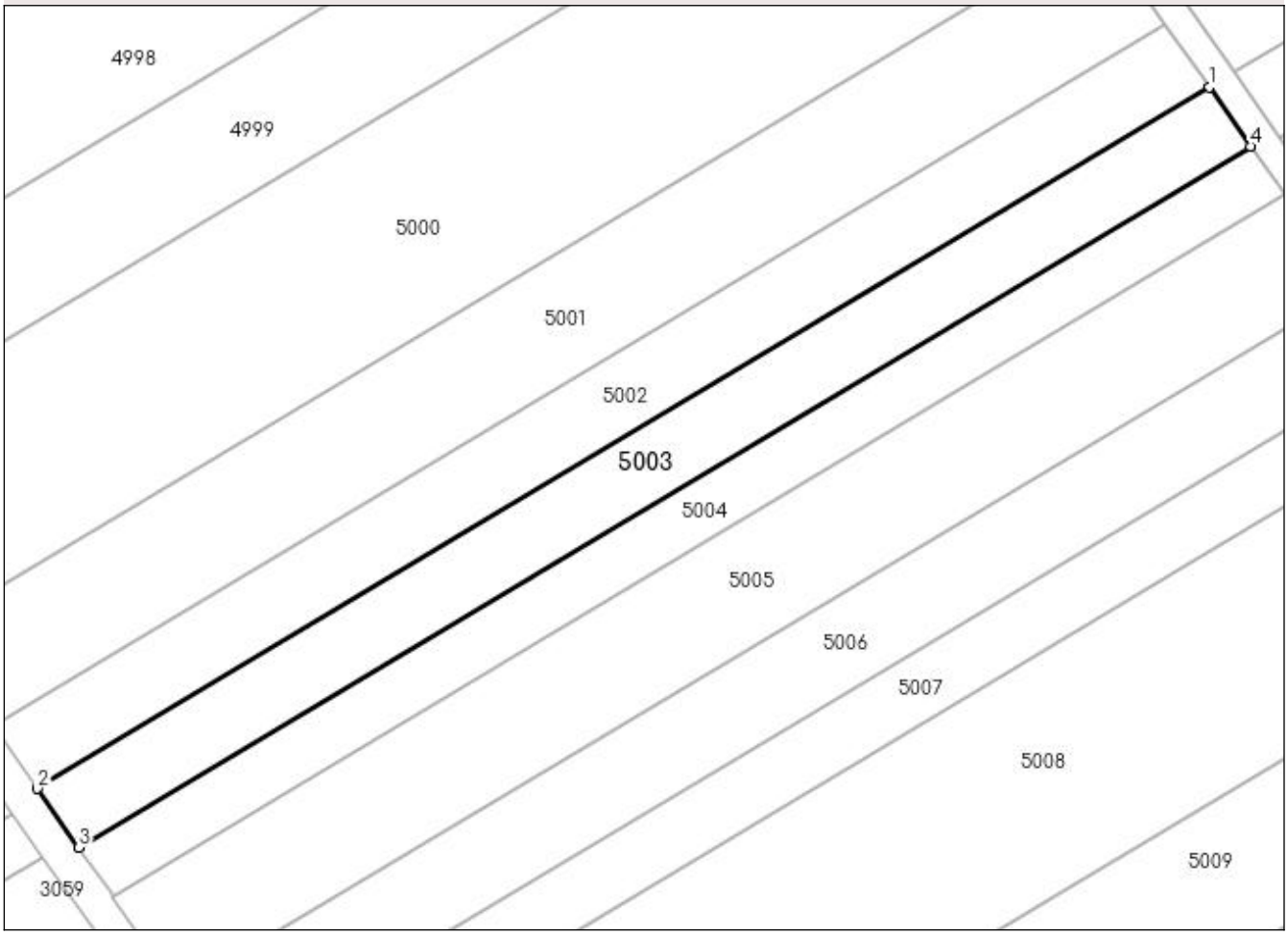

Date referitoare la teren

Crt	Categorie folosinţă	Intra vilan	Suprafaţa (mp)	Tarla	Parcelă	Nr. topo	Observaţii / Referinţe
1	arabil	NU	4.600	36	105/27	-	

Lungime Segmente
1) Valorile lungimilor segmentelor sunt obţinute din proiecţie în plan.

Punct început	X / Y	Punct sfârşit	X / Y	Lungime segment (** (m)
1	584.057,38 362.327,077	2	583.803,493 362.175,214	295.839
2	583.803,493 362.175,214	3	583.812,423 362.162,437	15.588
3	583.812,423 362.162,437	4	584.066,313 362.314,302	295.843
4	584.066,313 362.314,302	1	584.057,38 362.327,077	15.588

** Lungimile segmentelor sunt determinate în planul de proiecţie Stereo 70 şi sunt rotunjite la 1 milimetru.
*** Distanţa dintre puncte este formată din segmente cumulate ce sunt mai mici decât valoarea 1 milimetru.

DATE DESPRE IMOBILUL NR. 5004

Oficiul de Cadastru şi Publicitate Imobiliară PRAHOVA
Biroul de Cadastru şi Publicitate Imobiliară Ploieşti

A. Partea I. Descrierea imobilului

TEREN Extravilan

Adresa: Jud. Prahova

Nr. Crt	Nr cadastral Nr. topografic	Suprafaţa* (mp)	Observaţii / Referinţe
A1		3.800	Sector cadastral:43 Teren neimprejmuit;

B. Partea II. Proprietari şi acte

Inscrieri privitoare la dreptul de proprietate şi alte drepturi reale		Referinţe
/		
Act Administrativ nr. 18774, din 27/06/1994 emis de CJSDAPT PRAHOVA;		
B1	Intabulare, drept de PROPRIETATE, dobandit prin Reconstituire, cota actuala 1/1, cota initiala 1/1	A1
	1) **CALIN GHEORGHE ION**, Lipsă CNP.	

C. Partea III. SARCINI .

Inscrieri privind dezmembramintele dreptului de proprietate, drepturi reale de garanţie şi sarcini	Referinţe
NU SUNT	

Anexa Nr. 1 La Partea I

Teren

Nr cadastral	Suprafaţa (mp)*	Observaţii / Referinţe
	3.800	

* Suprafaţa este determinată in planul de proiecţie Stereo 70.

DETALII LINIARE IMOBIL

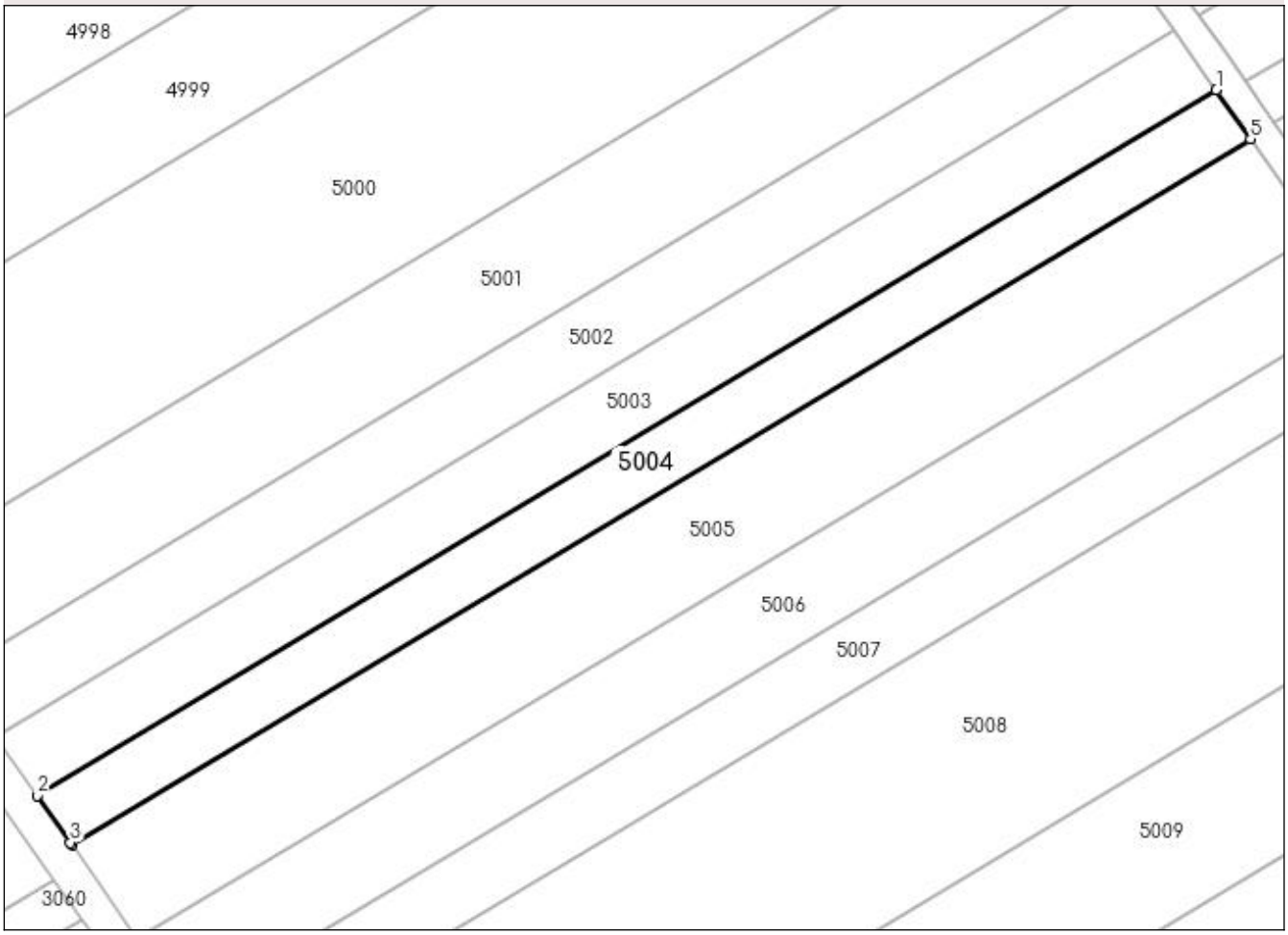

Date referitoare la teren

Crt	Categorie folosinţă	Intra vilan	Suprafaţa (mp)	Tarla	Parcelă	Nr. topo	Observaţii / Referinţe
1	arabil	NU	3.800	36	105/28	-	

Lungime Segmente
1) Valorile lungimilor segmentelor sunt obţinute din proiecţie în plan.

Punct început	X / Y	Punct sfârşit	X / Y	Lungime segment (** (m)
1	584.066,313 362.314,302	2	583.812,423 362.162,437	295.843
2	583.812,423 362.162,437	3	583.819,48 362.152,34	12.319
3	583.819,48 362.152,34	4	583.819,797 362.151,881	0.558
4	583.819,797 362.151,881	5	584.073,693 362.303,75	295.85
5	584.073,693 362.303,75	1	584.066,313 362.314,302	12.877

** Lungimile segmentelor sunt determinate în planul de proiecţie Stereo 70 şi sunt rotunjite la 1 milimetru.
*** Distanţa dintre puncte este formată din segmente cumulate ce sunt mai mici decât valoarea 1 milimetru.

DATE DESPRE IMOBILUL NR. 5005

Oficiul de Cadastru şi Publicitate Imobiliară PRAHOVA
Biroul de Cadastru şi Publicitate Imobiliară Ploieşti

A. Partea I. Descrierea imobilului

Nr. CF vechi:1790
Nr. cadastral vechi:10485

TEREN Extravilan

Adresa: Jud. Prahova

Nr. Crt	Nr cadastral Nr. topografic	Suprafaţa* (mp)	Observaţii / Referinţe
A1	20597	Din acte: 7.300 Masurata: 7.294	Sector cadastral:43 Teren neimprejmuit;

B. Partea II. Proprietari şi acte

Inscrieri privitoare la dreptul de proprietate şi alte drepturi reale		Referinţe
7017 / 16/02/2009		
Act Notarial nr. 205, din 13/02/2009 emis de NP TOMESCU ALICE CRISTINA;		
B2	Intabulare, drept de PROPRIETATEcumparare ca bun comun, dobandit prin Conventie, cota actuala 1/1, cota initiala 1/1	A1
	1) **TUDOR BOGDAN**, Lipsă CNP. 2) **TUDOR AMALIA**, Lipsă CNP.	

C. Partea III. SARCINI .

Inscrieri privind dezmembramintele dreptului de proprietate, drepturi reale de garanţie şi sarcini	Referinţe
NU SUNT	

Anexa Nr. 1 La Partea I

Teren

Nr cadastral	Suprafaţa (mp)*	Observaţii / Referinţe
20597	Din acte: 7.300 Masurata: 7.294	

* Suprafaţa este determinată in planul de proiecţie Stereo 70.

DETALII LINIARE IMOBIL

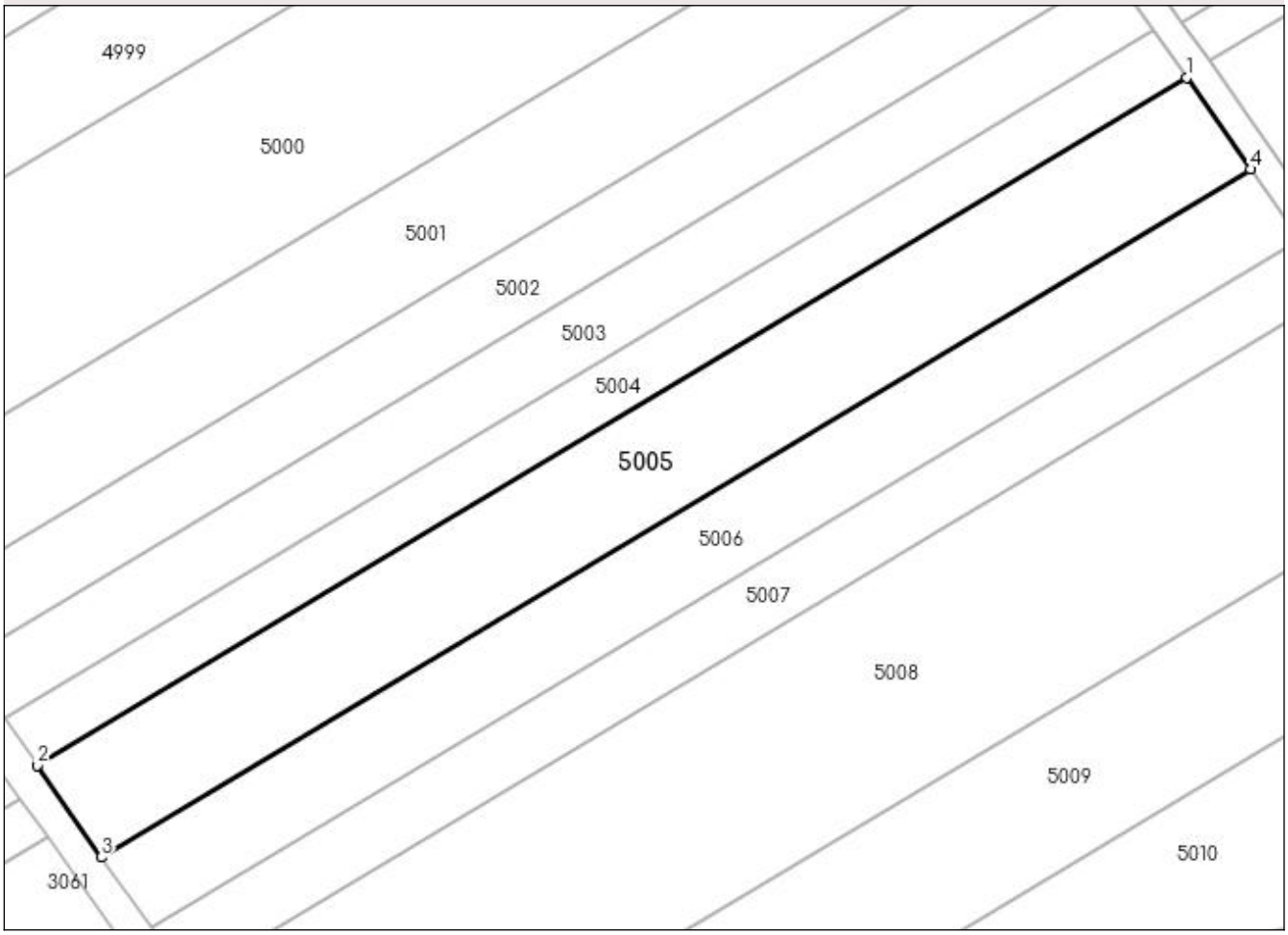

Date referitoare la teren

Crt	Categorie folosinţă	Intra vilan	Suprafaţa (mp)	Tarla	Parcelă	Nr. topo	Observaţii / Referinţe
1	arabil	NU	7.294	T36	A105/29	-	

Lungime Segmente
1) Valorile lungimilor segmentelor sunt obţinute din proiecţie în plan.

Punct început	X / Y	Punct sfârşit	X / Y	Lungime segment (** (m)
1	584.073,693 362.303,75	2	583.819,797 362.151,881	295.85
2	583.819,797 362.151,881	3	583.833,852 362.131,566	24.703
3	583.833,852 362.131,566	4	584.087,854 362.283,498	295.974
4	584.087,854 362.283,498	1	584.073,693 362.303,75	24.712

** Lungimile segmentelor sunt determinate în planul de proiecţie Stereo 70 şi sunt rotunjite la 1 milimetru.
*** Distanţa dintre puncte este formată din segmente cumulate ce sunt mai mici decât valoarea 1 milimetru.

DATE DESPRE IMOBILUL NR. 5006

Oficiul de Cadastru şi Publicitate Imobiliară PRAHOVA
Biroul de Cadastru şi Publicitate Imobiliară Ploieşti

A. Partea I. Descrierea imobilului

TEREN Extravilan

Adresa: Jud. Prahova

Nr. Crt	Nr cadastral Nr. topografic	Suprafaţa* (mp)	Observaţii / Referinţe
A1		5.600	Sector cadastral:43 Teren neimprejmuit;

B. Partea II. Proprietari şi acte

Inscrieri privitoare la dreptul de proprietate şi alte drepturi reale		Referinţe
/		
Act Administrativ nr. 30452, din 12/01/1995 emis de CJSDAPT PRAHOVA;		
B1	Intabulare, drept de PROPRIETATE, dobandit prin Reconstituire, cota actuala 1/1, cota initiala 1/1	A1
	1) **ENACHE STELIAN**, Lipsă CNP. 2) **ENACHE ALEXANDRU**, Lipsă CNP. 3) **POPA ELENA**, Lipsă CNP.	

C. Partea III. SARCINI .

Inscrieri privind dezmembramintele dreptului de proprietate, drepturi reale de garanţie şi sarcini	Referinţe
NU SUNT	

Anexa Nr. 1 La Partea I

Teren

Nr cadastral	Suprafaţa (mp)*	Observaţii / Referinţe
	5.600	

* Suprafaţa este determinată in planul de proiecţie Stereo 70.

DETALII LINIARE IMOBIL

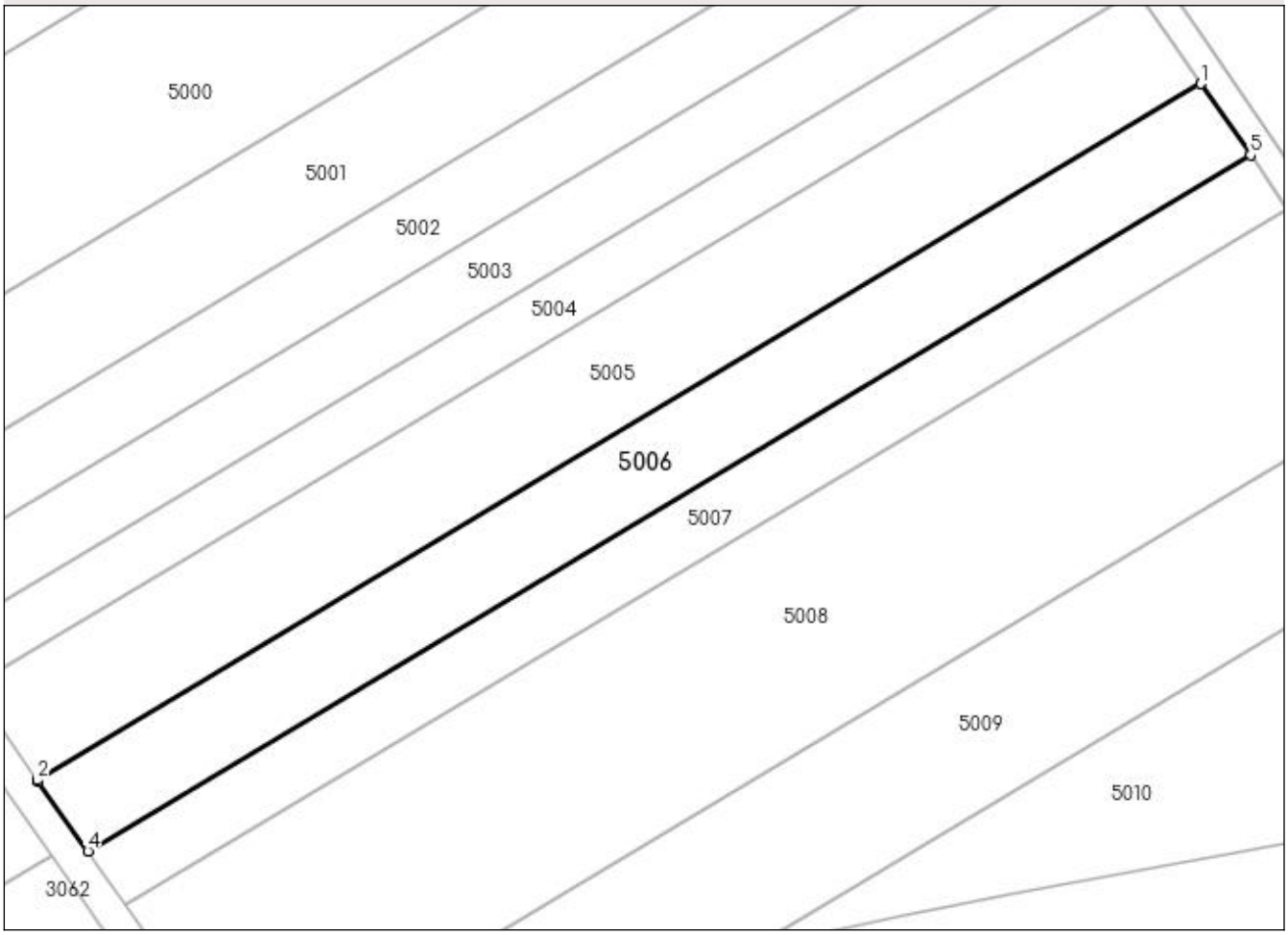

Date referitoare la teren

Crt	Categorie folosinţă	Intra vilan	Suprafaţa (mp)	Tarla	Parcelă	Nr. topo	Observaţii / Referinţe
1	arabil	NU	5.600	36	105/30	-	

Lungime Segmente
1) Valorile lungimilor segmentelor sunt obţinute din proiecţie în plan.

Punct început	X / Y	Punct sfârşit	X / Y	Lungime segment (** (m)
1	584.087,854 362.283,498	2	583.833,852 362.131,566	295.974
2	583.833,852 362.131,566	3	583.834,05 362.131,28	0.348
3	583.834,05 362.131,28	4	583.844,818 362.116,074	18.633
4	583.844,818 362.116,074	5	584.098,727 362.267,95	295.865
5	584.098,727 362.267,95	1	584.087,854 362.283,498	18.973

** Lungimile segmentelor sunt determinate în planul de proiecţie Stereo 70 şi sunt rotunjite la 1 milimetru.
*** Distanţa dintre puncte este formată din segmente cumulate ce sunt mai mici decât valoarea 1 milimetru.

DATE DESPRE IMOBILUL NR. 5007

Oficiul de Cadastru şi Publicitate Imobiliară PRAHOVA
Biroul de Cadastru şi Publicitate Imobiliară Ploieşti

A. Partea I. Descrierea imobilului

TEREN Extravilan

Adresa: Jud. Prahova

Nr. Crt	Nr cadastral Nr. topografic	Suprafaţa* (mp)	Observaţii / Referinţe
A1		4.200	Sector cadastral:43 Teren neimprejmuit;

B. Partea II. Proprietari şi acte

Inscrieri privitoare la dreptul de proprietate şi alte drepturi reale		Referinţe
/		
Act Administrativ nr. 24206, din 05/09/1994 emis de CJSDAPT PRAHOVA;		
B1	Intabulare, drept de PROPRIETATE, dobandit prin Reconstituire, cota actuala 1/1, cota initiala 1/1	A1
	1) **TURCU ANCUŢA**, Lipsă CNP. 2) **TURCU MARIN**, Lipsă CNP. 3) **TURCU ION**, Lipsă CNP.	

C. Partea III. SARCINI .

Inscrieri privind dezmembramintele dreptului de proprietate, drepturi reale de garanţie şi sarcini	Referinţe
NU SUNT	

Anexa Nr. 1 La Partea I

Teren

Nr cadastral	Suprafaţa (mp)*	Observaţii / Referinţe
	4.200	

* Suprafaţa este determinată in planul de proiecţie Stereo 70.

DETALII LINIARE IMOBIL

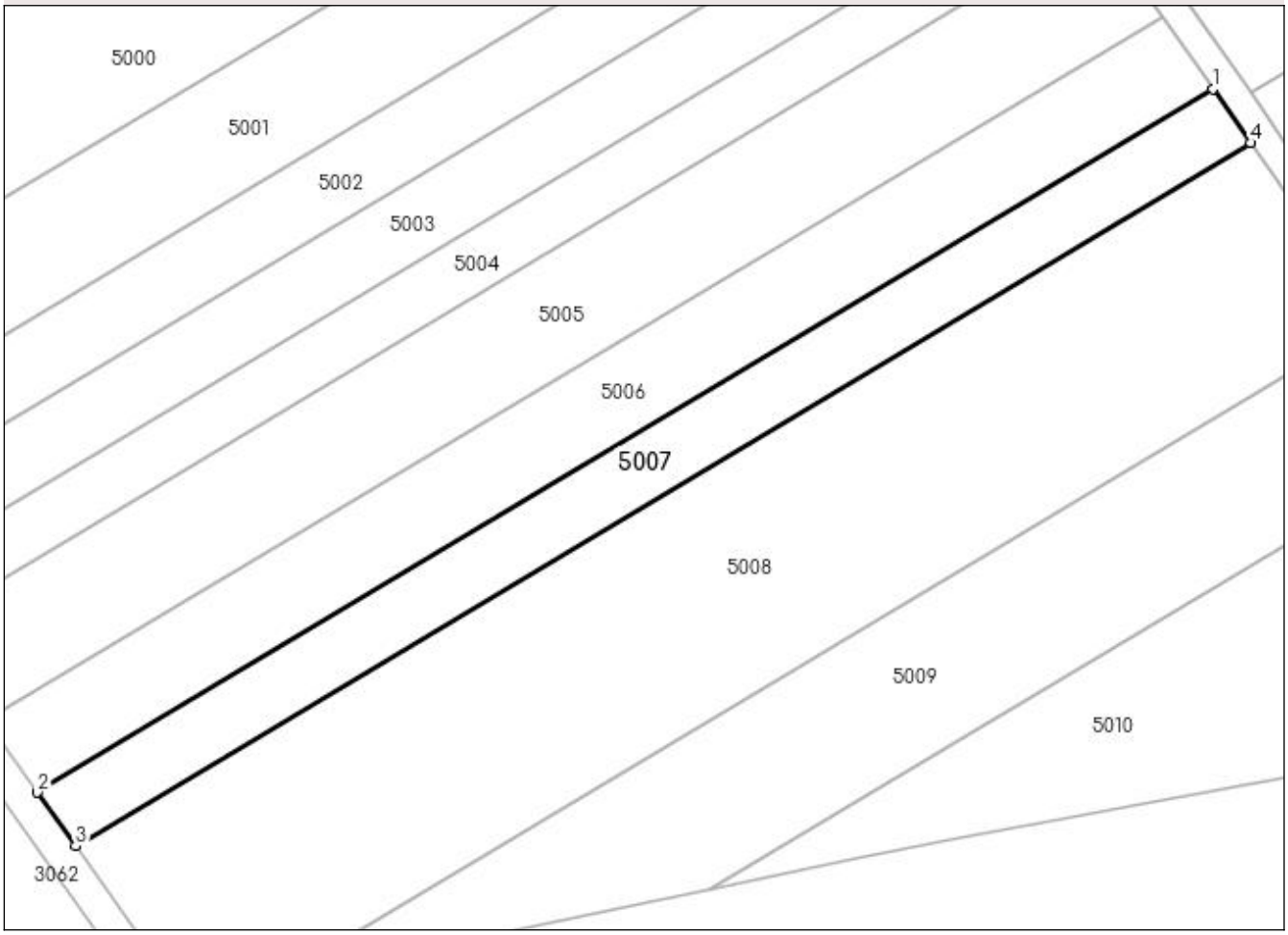

Date referitoare la teren

Crt	Categorie folosinţă	Intra vilan	Suprafaţa (mp)	Tarla	Parcelă	Nr. topo	Observaţii / Referinţe
1	arabil	NU	4.200	36	105/31	-	

Lungime Segmente
1) Valorile lungimilor segmentelor sunt obţinute din proiecţie în plan.

Punct început	X / Y	Punct sfârşit	X / Y	Lungime segment (** (m)
1	584.098,727 362.267,95	2	583.844,818 362.116,074	295.865
2	583.844,818 362.116,074	3	583.853,048 362.104,453	14.24
3	583.853,048 362.104,453	4	584.106,883 362.256,285	295.779
4	584.106,883 362.256,285	1	584.098,727 362.267,95	14.234

** Lungimile segmentelor sunt determinate în planul de proiecţie Stereo 70 şi sunt rotunjite la 1 milimetru.
*** Distanţa dintre puncte este formată din segmente cumulate ce sunt mai mici decât valoarea 1 milimetru.

DATE DESPRE IMOBILUL NR. 5008

Oficiul de Cadastru şi Publicitate Imobiliară PRAHOVA
Biroul de Cadastru şi Publicitate Imobiliară Ploieşti

A. Partea I. Descrierea imobilului

TEREN Extravilan

Adresa: Jud. Prahova

Nr. Crt	Nr cadastral Nr. topografic	Suprafaţa* (mp)	Observaţii / Referinţe
A1		13.800	Sector cadastral:43 Teren neimprejmuit;

B. Partea II. Proprietari şi acte

Inscrieri privitoare la dreptul de proprietate şi alte drepturi reale		Referinţe
/		
Act Administrativ nr. 18770, din 27/06/1994 emis de CJSDAPT PRAHOVA;		
B1	Intabulare, drept de PROPRIETATE, dobandit prin Reconstituire, cota actuala 1/1, cota initiala 1/1	A1
	1) **CONSTANTIN ION GHEORGHE**, Lipsă CNP.	

C. Partea III. SARCINI .

Inscrieri privind dezmembramintele dreptului de proprietate, drepturi reale de garanţie şi sarcini	Referinţe
NU SUNT	

Anexa Nr. 1 La Partea I

Teren

Nr cadastral	Suprafaţa (mp)*	Observaţii / Referinţe
	13.800	

* Suprafaţa este determinată in planul de proiecţie Stereo 70.

DETALII LINIARE IMOBIL

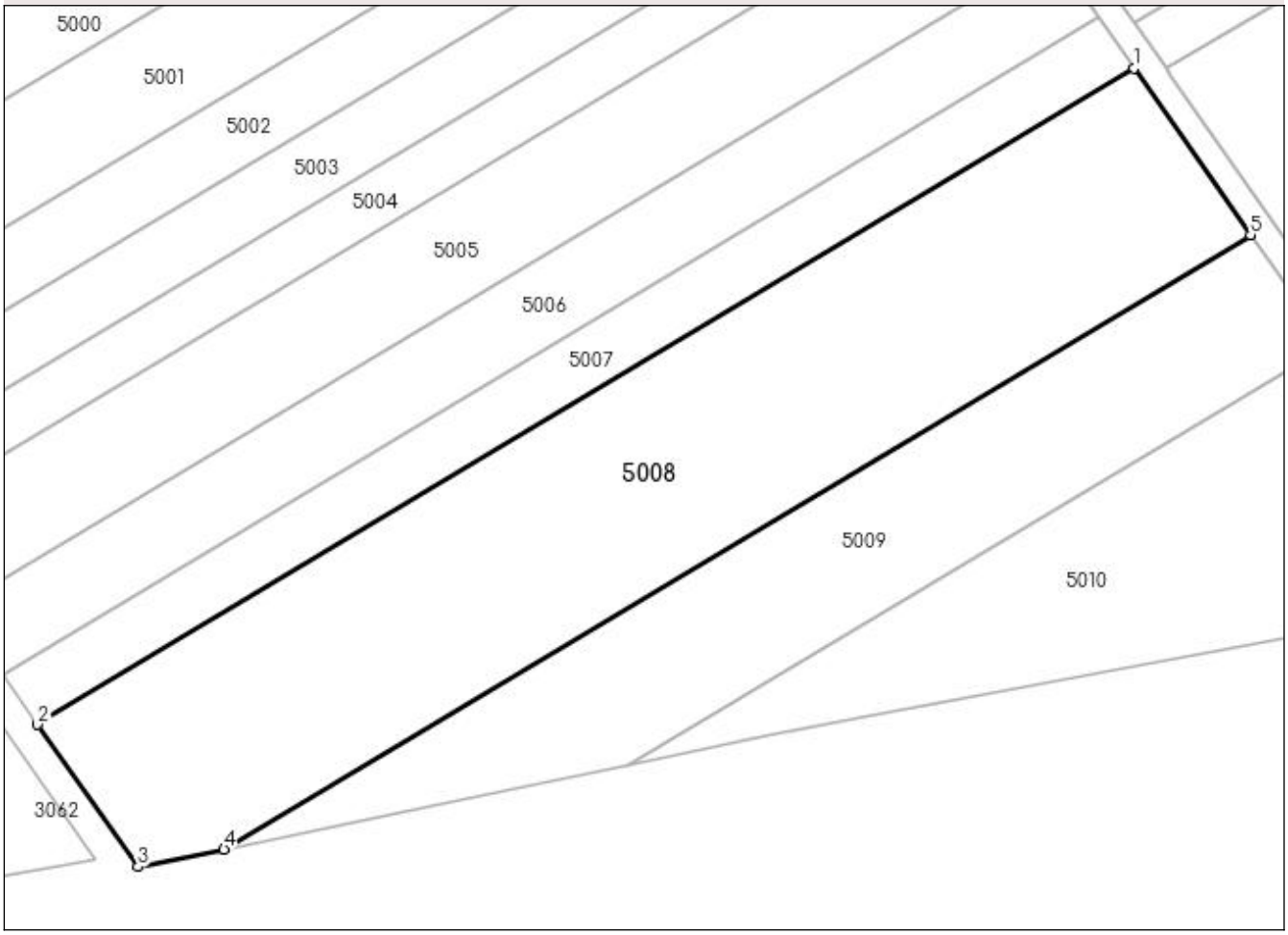

Date referitoare la teren

Crt	Categorie folosinţă	Intra vilan	Suprafaţa (mp)	Tarla	Parcelă	Nr. topo	Observaţii / Referinţe
1	arabil	NU	13.800	36	105/32	-	

Lungime Segmente
1) Valorile lungimilor segmentelor sunt obţinute din proiecţie în plan.

Punct început	X / Y	Punct sfârşit	X / Y	Lungime segment (** (m)
1	584.106,883 362.256,285	2	583.853,048 362.104,453	295.779
2	583.853,048 362.104,453	3	583.876,338 362.071,567	40.298
3	583.876,338 362.071,567	4	583.896,183 362.075,617	20.254
4	583.896,183 362.075,617	5	584.133,822 362.217,761	276.907
5	584.133,822 362.217,761	1	584.106,883 362.256,285	47.009

** Lungimile segmentelor sunt determinate în planul de proiecţie Stereo 70 şi sunt rotunjite la 1 milimetru.
*** Distanţa dintre puncte este formată din segmente cumulate ce sunt mai mici decât valoarea 1 milimetru.

DATE DESPRE IMOBILUL NR. 5009

Oficiul de Cadastru şi Publicitate Imobiliară PRAHOVA
Biroul de Cadastru şi Publicitate Imobiliară Ploiești

A. Partea I. Descrierea imobilului

TEREN Extravilan

Adresa: Jud. Prahova

Nr. Crt	Nr cadastral Nr. topografic	Suprafaţa* (mp)	Observaţii / Referinţe
A1		7.300	Sector cadastral:43 Teren neimprejmuit;

B. Partea II. Proprietari şi acte

Inscrieri privitoare la dreptul de proprietate şi alte drepturi reale		Referinţe
/		
Act Administrativ nr. 204913, din 23/04/2009 emis de CJSDAPT PRAHOVA;		
B1	Intabulare, drept de PROPRIETATE, dobandit prin Reconstituire, cota actuala 1/1, cota initiala 1/1	A1
	1) **GRIGORE GHEORGHE**, Lipsă CNP. 2) **SANDU VASILICA**, Lipsă CNP. 3) **GRIGORE STEFAN**, Lipsă CNP. 4) **GRIGORE DUMITRU**, Lipsă CNP.	

C. Partea III. SARCINI .

Inscrieri privind dezmembramintele dreptului de proprietate, drepturi reale de garanţie şi sarcini	Referinţe
NU SUNT	

Anexa Nr. 1 La Partea I

Teren

Nr cadastral	Suprafaţa (mp)*	Observaţii / Referinţe
	7.300	

* Suprafaţa este determinată in planul de proiecţie Stereo 70.

DETALII LINIARE IMOBIL

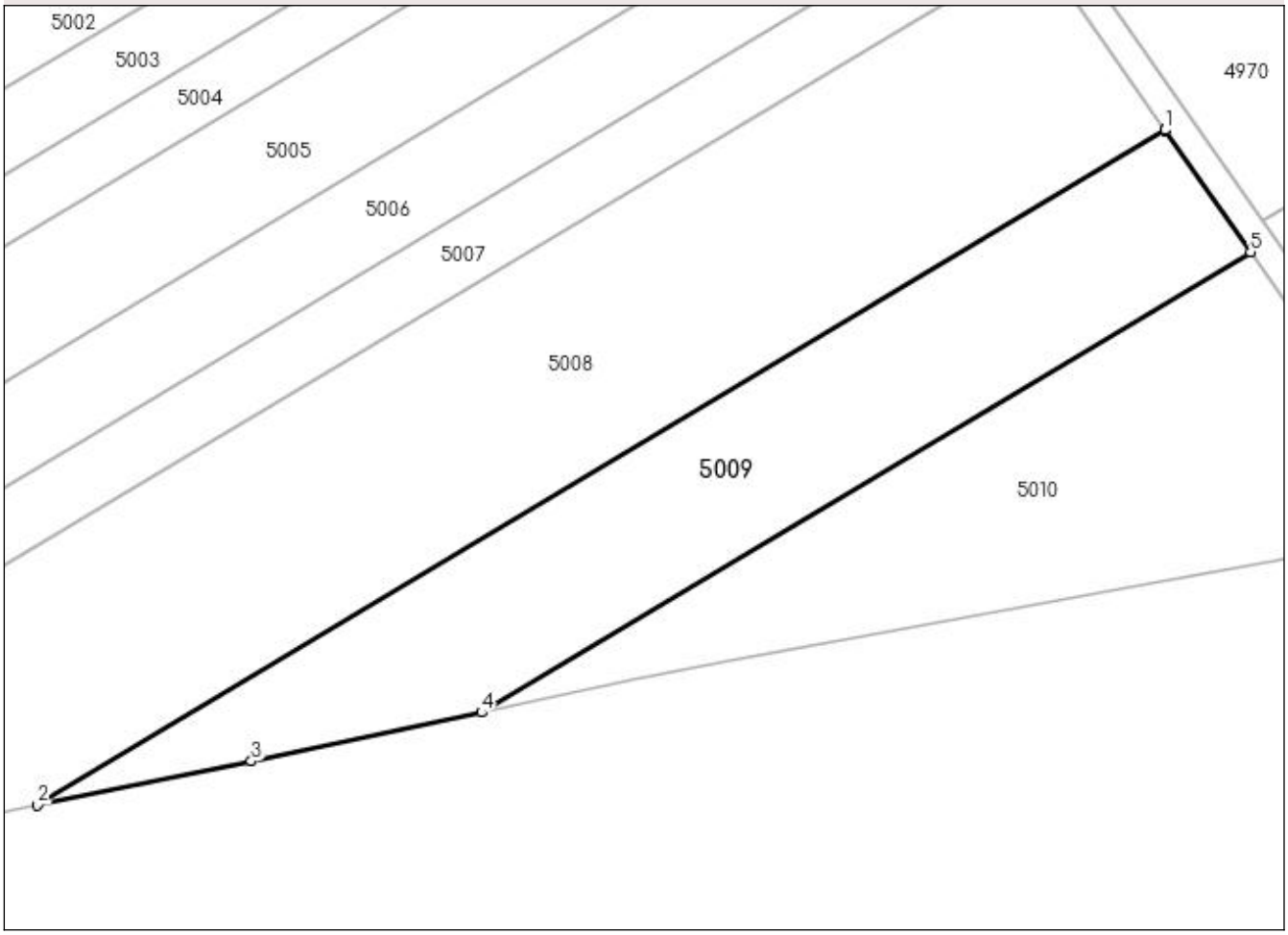

Date referitoare la teren

Crt	Categorie folosinţă	Intra vilan	Suprafaţa (mp)	Tarla	Parcelă	Nr. topo	Observaţii / Referinţe
1	arabil	NU	7.300	36	105/33	-	

Lungime Segmente
1) Valorile lungimilor segmentelor sunt obţinute din proiecţie în plan.

Punct început	X / Y	Punct sfârşit	X / Y	Lungime segment (** (m)
1	584.133,822 362.217,761	2	583.896,183 362.075,617	276.907
2	583.896,183 362.075,617	3	583.941,205 362.084,804	45.95
3	583.941,205 362.084,804	4	583.989,768 362.095,109	49.644
4	583.989,768 362.095,109	5	584.151,796 362.192,027	188.802
5	584.151,796 362.192,027	6	584.133,885 362.217,671	31.28

Punct început	X / Y	Punct sfârşit	X / Y	Lungime segment (** (m)
6	584.133,885 362.217,671	1	584.133,822 362.217,761	0.11

** Lungimile segmentelor sunt determinate în planul de proiecţie Stereo 70 şi sunt rotunjite la 1 milimetru.
*** Distanţa dintre puncte este formată din segmente cumulate ce sunt mai mici decât valoarea 1 milimetru.

DATE DESPRE IMOBILUL NR. 5010

Oficiul de Cadastru şi Publicitate Imobiliară PRAHOVA
Biroul de Cadastru şi Publicitate Imobiliară Ploieşti

A. Partea I. Descrierea imobilului

TEREN Extravilan

Adresa: Jud. Prahova

Nr. Crt	Nr cadastral Nr. topografic	Suprafaţa* (mp)	Observaţii / Referinţe
A1		6.600	Sector cadastral:43 Teren neimprejmuit;

B. Partea II. Proprietari şi acte

Inscrieri privitoare la dreptul de proprietate şi alte drepturi reale		Referinţe
/		
Act Administrativ nr. 24250, din 12/09/1994 emis de CJSDAPT PRAHOVA;		
B1	Intabulare, drept de PROPRIETATE, dobandit prin Reconstituire, cota actuala 1/1, cota initiala 1/1	A1
	1) **GRIGORE MARIN DUMITRU**, Lipsă CNP.	

C. Partea III. SARCINI .

Inscrieri privind dezmembramintele dreptului de proprietate, drepturi reale de garanţie şi sarcini	Referinţe
NU SUNT	

Anexa Nr. 1 La Partea I

Teren

Nr cadastral	Suprafaţa (mp)*	Observaţii / Referinţe
	6.600	

* Suprafaţa este determinată in planul de proiecţie Stereo 70.

DETALII LINIARE IMOBIL

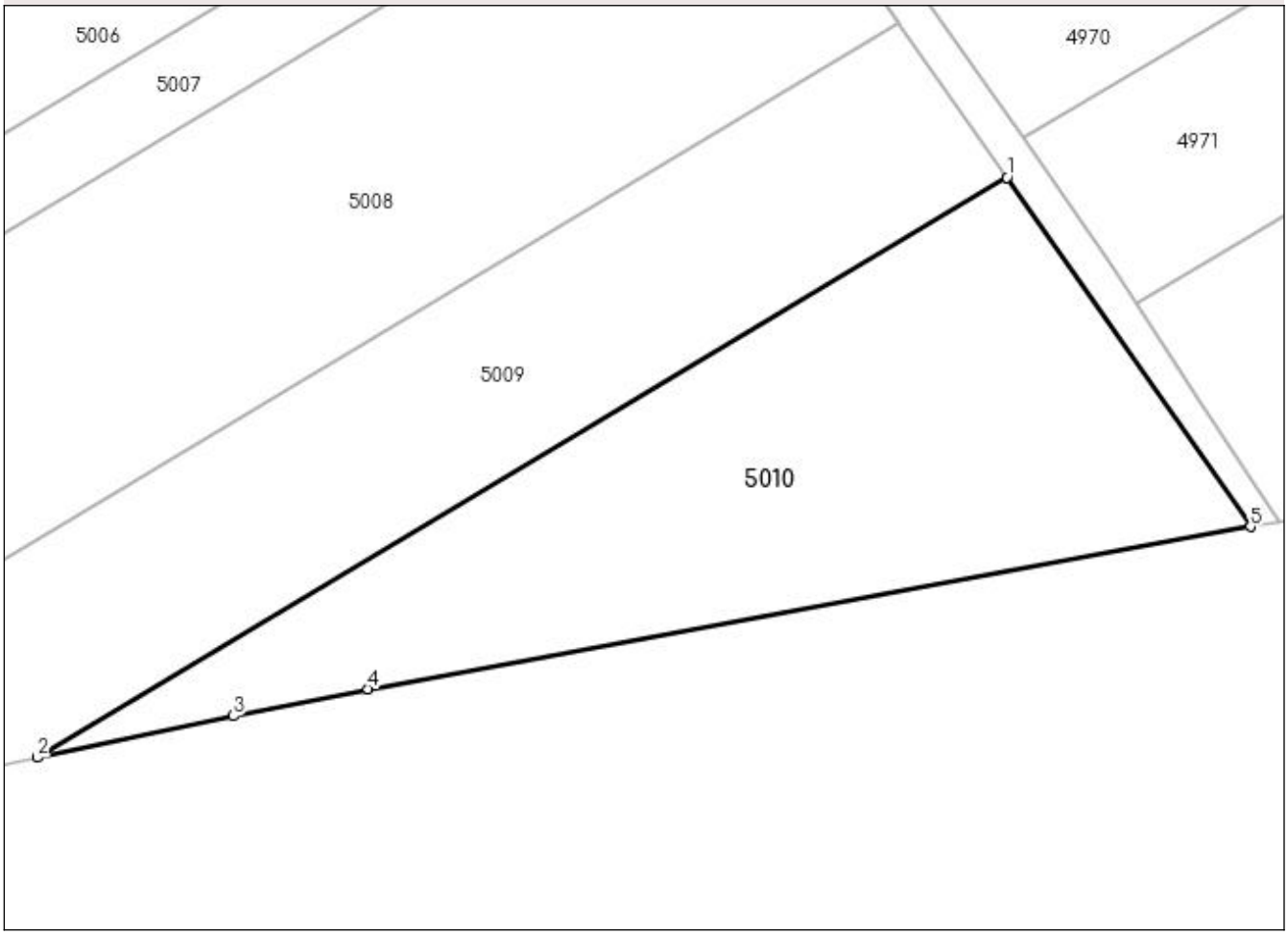

Date referitoare la teren

Crt	Categorie folosinţă	Intra vilan	Suprafaţa (mp)	Tarla	Parcelă	Nr. topo	Observaţii / Referinţe
1	arabil	NU	6.600	36	105/34	-	

Lungime Segmente
1) Valorile lungimilor segmentelor sunt obţinute din proiecţie în plan.

Punct început	X / Y	Punct sfârşit	X / Y	Lungime segment (** (m)
1	584.151,796 362.192,027	2	583.989,768 362.095,109	188.802
2	583.989,768 362.095,109	3	584.022,48 362.102,05	33.44
3	584.022,48 362.102,05	4	584.045,038 362.106,569	23.006
4	584.045,038 362.106,569	5	584.192,538 362.133,693	149.973
5	584.192,538 362.133,693	1	584.151,796 362.192,027	71.153

** Lungimile segmentelor sunt determinate în planul de proiecţie Stereo 70 şi sunt rotunjite la 1 milimetru.
*** Distanţa dintre puncte este formată din segmente cumulate ce sunt mai mici decât valoarea 1 milimetru.

DATE DESPRE IMOBILUL NR. 5011

Oficiul de Cadastru şi Publicitate Imobiliară PRAHOVA
Biroul de Cadastru şi Publicitate Imobiliară Ploieşti

A. Partea I. Descrierea imobilului

TEREN Extravilan

Adresa: Jud. Prahova

Nr. Crt	Nr cadastral Nr. topografic	Suprafaţa* (mp)	Observaţii / Referinţe
A1		1.200	Sector cadastral:45 Teren neimprejmuit;

B. Partea II. Proprietari şi acte

Inscrieri privitoare la dreptul de proprietate şi alte drepturi reale		Referinţe
/		
Act Administrativ nr. 28806, din 25/10/1994 emis de CJSDAPT PRAHOVA;		
B1	Intabulare, drept de PROPRIETATE, dobandit prin Reconstituire, cota actuala 1/1, cota initiala 1/1	A1
	1) **NEAGU STAN SORA**, Lipsă CNP. 2) **CIUPU STAN STANA**, Lipsă CNP.	

C. Partea III. SARCINI .

Inscrieri privind dezmembramintele dreptului de proprietate, drepturi reale de garanţie şi sarcini	Referinţe
NU SUNT	

Anexa Nr. 1 La Partea I

Teren

Nr cadastral	Suprafaţa (mp)*	Observaţii / Referinţe
	1.200	

* Suprafaţa este determinată in planul de proiecţie Stereo 70.

DETALII LINIARE IMOBIL

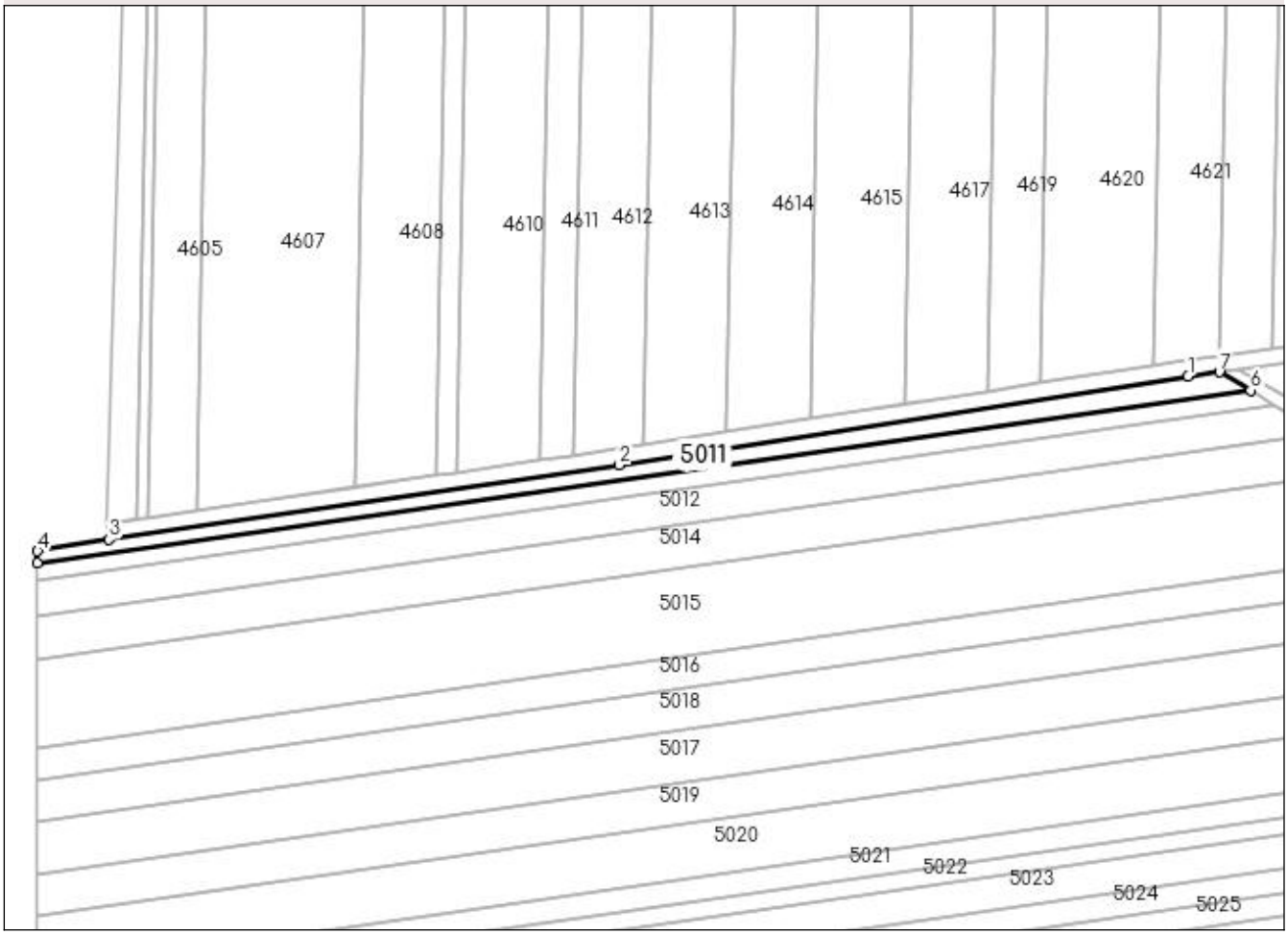

Date referitoare la teren

Crt	Categorie folosinţă	Intra vilan	Suprafaţa (mp)	Tarla	Parcelă	Nr. topo	Observaţii / Referinţe
1	arabil	NU	1.200	41	116/80	-	

Lungime Segmente

1) Valorile lungimilor segmentelor sunt obţinute din proiecţie în plan.

Punct început	X / Y	Punct sfârşit	X / Y	Lungime segment (** (m)
1	581.683,468 362.364,651	2	581.543,829 362.342,865	141.328
2	581.543,829 362.342,865	3	581.418,438 362.324,614	126.712
3	581.418,438 362.324,614	4	581.400,901 362.321,731	17.772
4	581.400,901 362.321,731	5	581.400,891 362.318,872	2.859
5	581.400,891 362.318,872	6	581.698,793 362.361,219	300.897

Punct început	X / Y	Punct sfârşit	X / Y	Lungime segment (** (m)
6	581.698,793 362.361,219	7	581.691,14 362.365,72	8.878
7	581.691,14 362.365,72	1	581.683,468 362.364,651	7.746

** Lungimile segmentelor sunt determinate în planul de proiecţie Stereo 70 şi sunt rotunjite la 1 milimetru.
*** Distanţa dintre puncte este formată din segmente cumulate ce sunt mai mici decât valoarea 1 milimetru.

DATE DESPRE IMOBILUL NR. 5012

Oficiul de Cadastru şi Publicitate Imobiliară PRAHOVA
Biroul de Cadastru şi Publicitate Imobiliară Ploiești

A. Partea I. Descrierea imobilului

TEREN Extravilan

Adresa: Jud. Prahova

Nr. Crt	Nr cadastral Nr. topografic	Suprafaţa* (mp)	Observaţii / Referinţe
A1		2.700	Sector cadastral:45 Teren neimprejmuit;

B. Partea II. Proprietari şi acte

Inscrieri privitoare la dreptul de proprietate şi alte drepturi reale		Referinţe
/		
Act Administrativ nr. 28815, din 25/10/1994 emis de CJSDAPT PRAHOVA;		
B1	Intabulare, drept de PROPRIETATE, dobandit prin Reconstituire, cota actuala 1/1, cota initiala 1/1	A1
	1) **NIŢĂ GHEOGHE MARIN**, Lipsă CNP.	

C. Partea III. SARCINI .

Inscrieri privind dezmembramintele dreptului de proprietate, drepturi reale de garanţie şi sarcini	Referinţe
NU SUNT	

Anexa Nr. 1 La Partea I

Teren

Nr cadastral	Suprafaţa (mp)*	Observaţii / Referinţe
	2.700	

* Suprafaţa este determinată in planul de proiecţie Stereo 70.

DETALII LINIARE IMOBIL

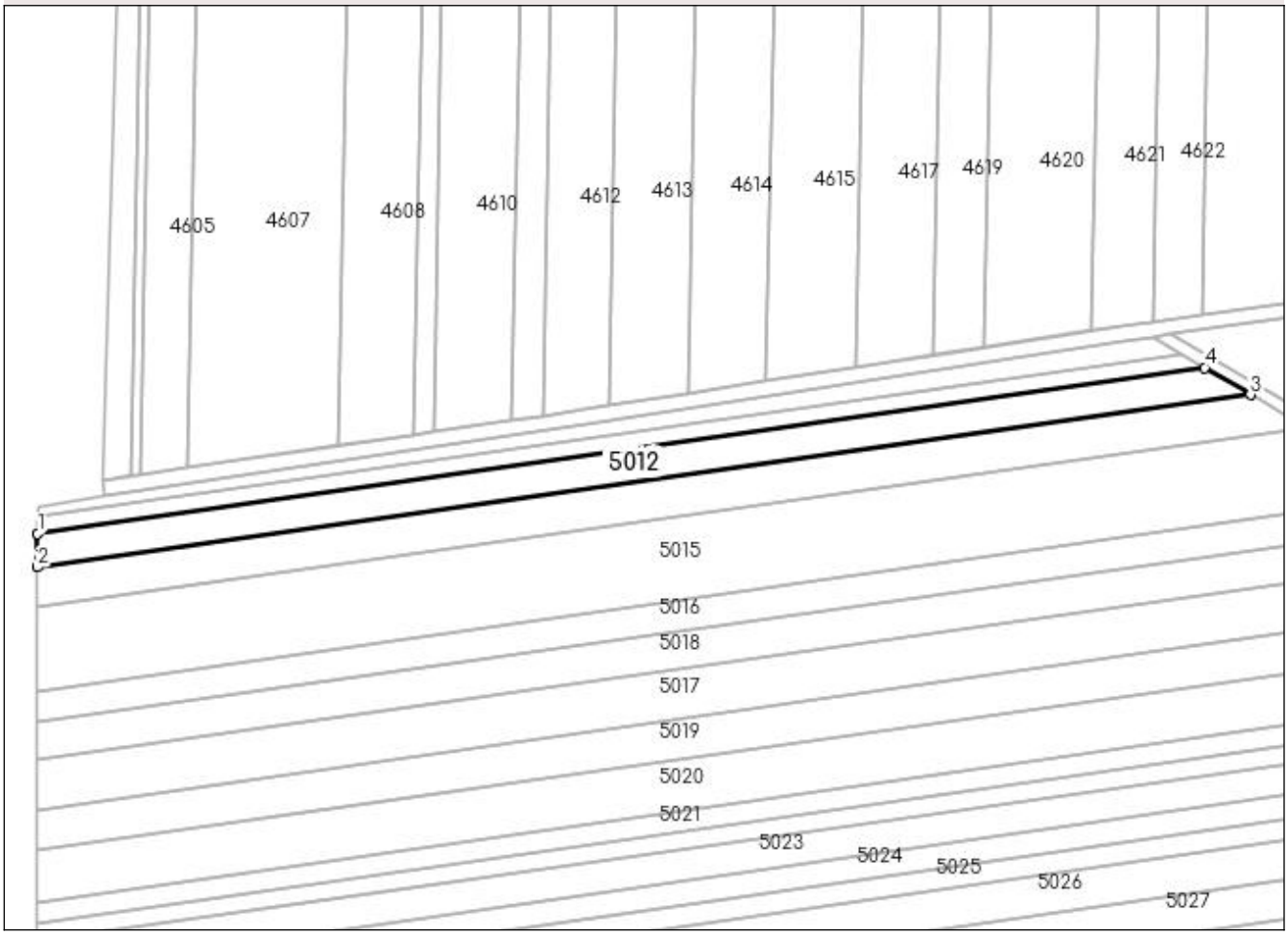

Date referitoare la teren

Crt	Categorie folosinţă	Intra vilan	Suprafaţa (mp)	Tarla	Parcelă	Nr. topo	Observaţii / Referinţe
1	arabil	NU	2.700	41	116/82	-	

Lungime Segmente
1) Valorile lungimilor segmentelor sunt obţinute din proiecţie în plan.

Punct început	X / Y	Punct sfârşit	X / Y	Lungime segment (** (m)
1	581.400,875 362.314,549	2	581.400,843 362.305,83	8.719
2	581.400,843 362.305,83	3	581.716,647 362.350,722	318.979
3	581.716,647 362.350,722	4	581.704,711 362.357,74	13.846
4	581.704,711 362.357,74	1	581.400,875 362.314,549	306.89

** Lungimile segmentelor sunt determinate în planul de proiecţie Stereo 70 şi sunt rotunjite la 1 milimetru.
*** Distanţa dintre puncte este formată din segmente cumulate ce sunt mai mici decât valoarea 1 milimetru.

DATE DESPRE IMOBILUL NR. 5013

Oficiul de Cadastru şi Publicitate Imobiliară PRAHOVA
Biroul de Cadastru şi Publicitate Imobiliară Ploieşti

A. Partea I. Descrierea imobilului

TEREN Extravilan

Adresa: Jud. Prahova

Nr. Crt	Nr cadastral Nr. topografic	Suprafaţa* (mp)	Observaţii / Referinţe
A1		1.300	Sector cadastral:45 Teren neimprejmuit;

B. Partea II. Proprietari şi acte

Inscrieri privitoare la dreptul de proprietate şi alte drepturi reale		Referinţe
/		
Act Administrativ nr. 30415, din 23/11/1994 emis de CJSDAPT PRAHOVA;		
B1	Intabulare, drept de PROPRIETATE, dobandit prin Reconstituire, cota actuala 1/1, cota initiala 1/1	A1
	1) **TUDOR ION IOANA**, Lipsă CNP.	

C. Partea III. SARCINI .

Inscrieri privind dezmembramintele dreptului de proprietate, drepturi reale de garanţie şi sarcini	Referinţe
NU SUNT	

Anexa Nr. 1 La Partea I

Teren

Nr cadastral	Suprafaţa (mp)*	Observaţii / Referinţe
	1.300	

* Suprafaţa este determinată in planul de proiecţie Stereo 70.

DETALII LINIARE IMOBIL

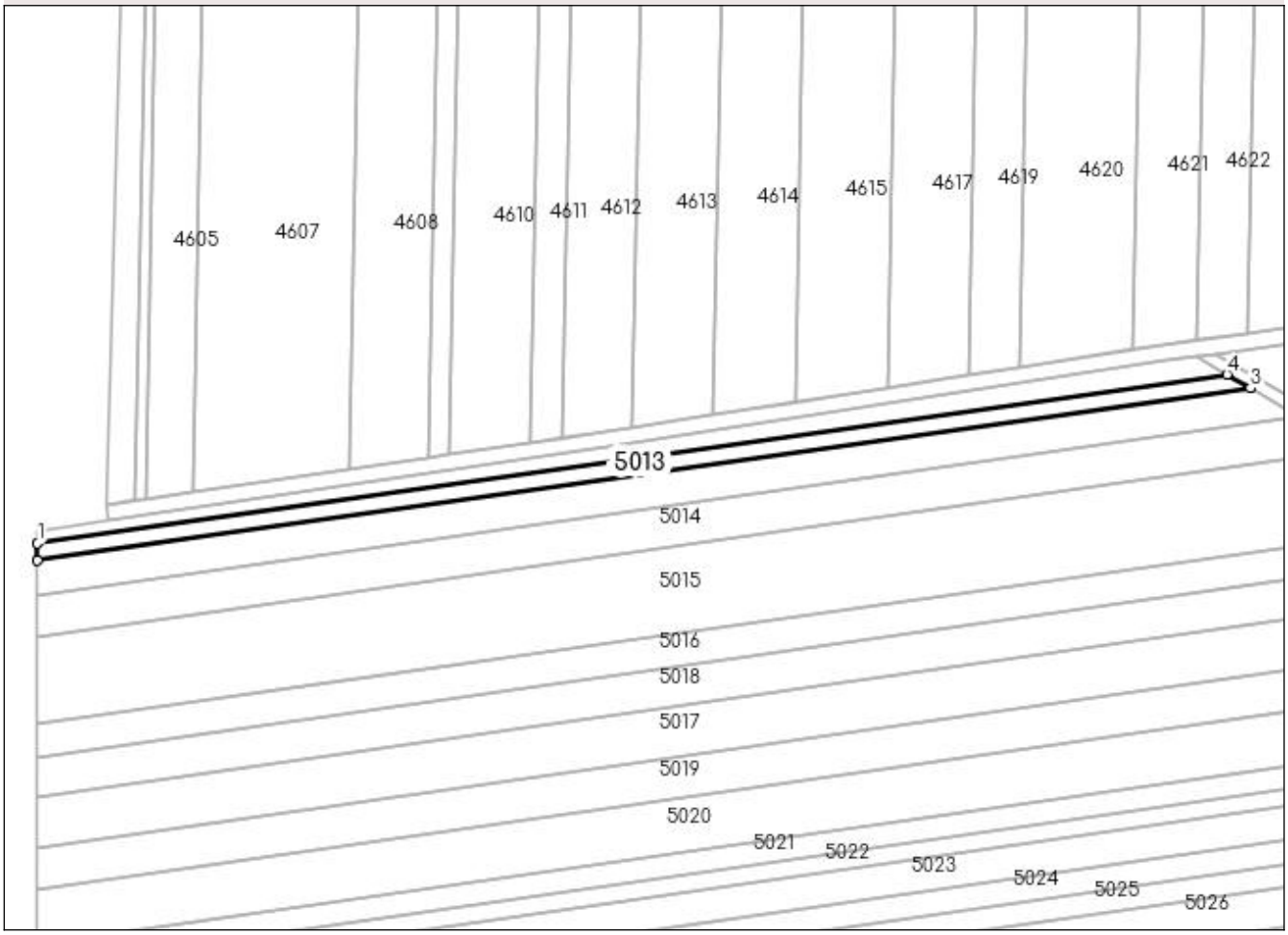

Date referitoare la teren

Crt	Categorie folosinţă	Intra vilan	Suprafaţa (mp)	Tarla	Parcelă	Nr. topo	Observaţii / Referinţe
1	arabil	NU	1.300	41	116/81	-	

Lungime Segmente
1) Valorile lungimilor segmentelor sunt obţinute din proiecţie în plan.

Punct început	X / Y	Punct sfârşit	X / Y	Lungime segment (** (m)
1	581.400,891 362.318,872	2	581.400,875 362.314,549	4.323
2	581.400,875 362.314,549	3	581.704,711 362.357,74	306.89
3	581.704,711 362.357,74	4	581.698,793 362.361,219	6.865
4	581.698,793 362.361,219	1	581.400,891 362.318,872	300.897

** Lungimile segmentelor sunt determinate în planul de proiecţie Stereo 70 şi sunt rotunjite la 1 milimetru.
*** Distanţa dintre puncte este formată din segmente cumulate ce sunt mai mici decât valoarea 1 milimetru.

DATE DESPRE IMOBILUL NR. 5014

Oficiul de Cadastru şi Publicitate Imobiliară PRAHOVA
Biroul de Cadastru şi Publicitate Imobiliară Ploieşti

A. Partea I. Descrierea imobilului

TEREN Extravilan

Adresa: Jud. Prahova

Nr. Crt	Nr cadastral Nr. topografic	Suprafaţa* (mp)	Observaţii / Referinţe
A1		3.400	Sector cadastral:45 Teren neimprejmuit;

B. Partea II. Proprietari şi acte

Inscrieri privitoare la dreptul de proprietate şi alte drepturi reale		Referinţe
/		
Act Administrativ nr. 30426, din 23/11/1994 emis de CJSDAPT PRAHOVA;		
B1	Intabulare, drept de PROPRIETATE, dobandit prin Reconstituire, cota actuala 1/1, cota initiala 1/1	A1
	1) **OANA MARIN STOIAN**, Lipsă CNP.	

C. Partea III. SARCINI .

Inscrieri privind dezmembramintele dreptului de proprietate, drepturi reale de garanţie şi sarcini	Referinţe
NU SUNT	

Anexa Nr. 1 La Partea I

Teren

Nr cadastral	Suprafaţa (mp)*	Observaţii / Referinţe
	3.400	

* Suprafaţa este determinată in planul de proiecţie Stereo 70.

DETALII LINIARE IMOBIL

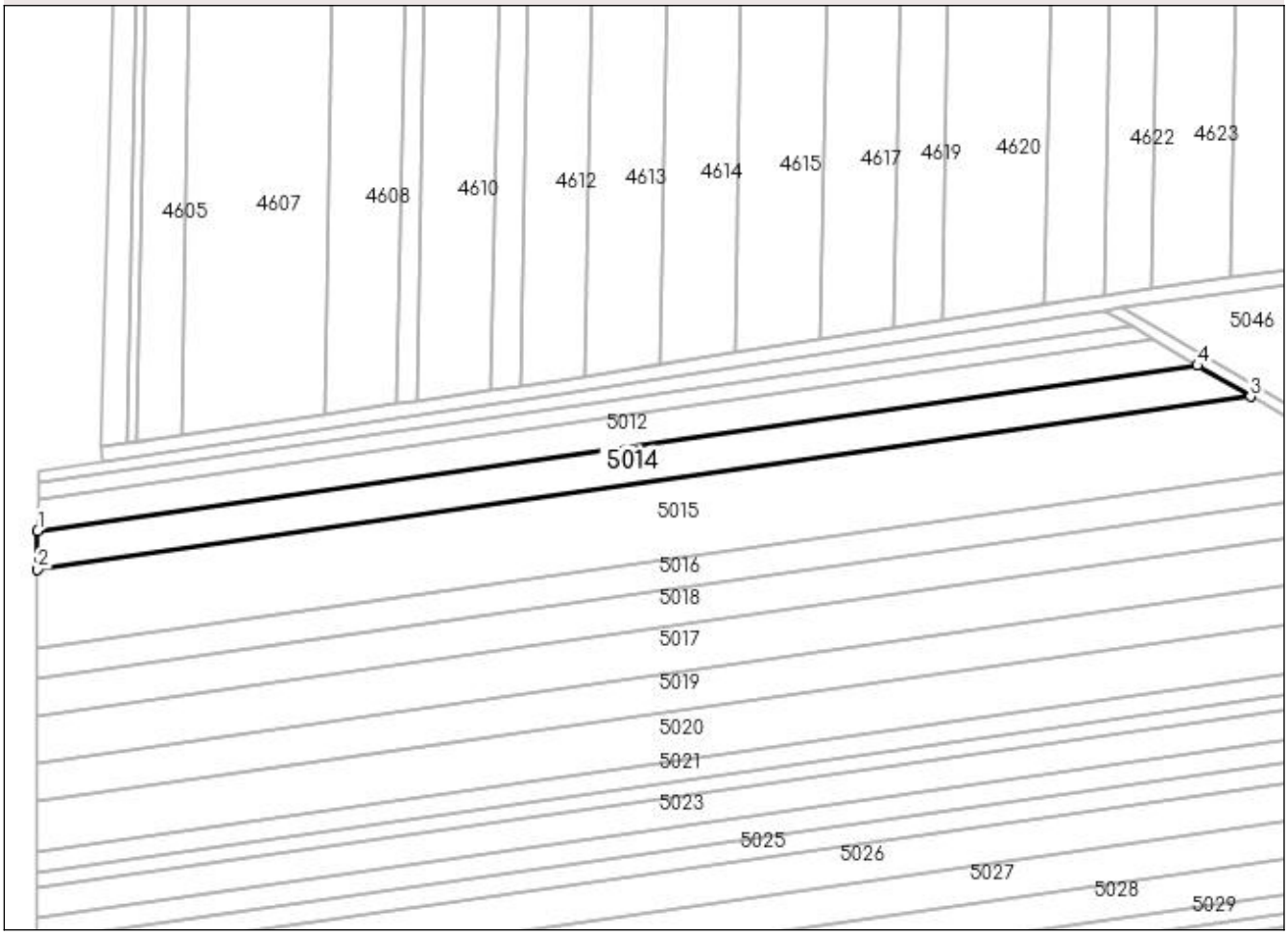

Date referitoare la teren

Crt	Categorie folosinţă	Intra vilan	Suprafaţa (mp)	Tarla	Parcelă	Nr. topo	Observaţii / Referinţe
1	arabil	NU	3.400	41	116/83	-	

Lungime Segmente
1) Valorile lungimilor segmentelor sunt obţinute din proiecţie în plan.

Punct început	X / Y	Punct sfârşit	X / Y	Lungime segment (** (m)
1	581.400,843 362.305,83	2	581.400,804 362.295,299	10.531
2	581.400,804 362.295,299	3	581.731,062 362.342,246	333.578
3	581.731,062 362.342,246	4	581.716,647 362.350,722	16.722
4	581.716,647 362.350,722	1	581.400,843 362.305,83	318.979

** Lungimile segmentelor sunt determinate în planul de proiecţie Stereo 70 şi sunt rotunjite la 1 milimetru.
*** Distanţa dintre puncte este formată din segmente cumulate ce sunt mai mici decât valoarea 1 milimetru.

DATE DESPRE IMOBILUL NR. 5015

Oficiul de Cadastru şi Publicitate Imobiliară PRAHOVA
Biroul de Cadastru şi Publicitate Imobiliară Ploiești

A. Partea I. Descrierea imobilului

TEREN Extravilan

Adresa: Jud. Prahova

Nr. Crt	Nr cadastral Nr. topografic	Suprafaţa* (mp)	Observaţii / Referinţe
A1		7.500	Sector cadastral:45 Teren neimprejmuit;

B. Partea II. Proprietari şi acte

Inscrieri privitoare la dreptul de proprietate şi alte drepturi reale		Referinţe
/		
Act Administrativ nr. 30427, din 23/11/1994 emis de CJSDAPT PRAHOVA;		
B1	Intabulare, drept de PROPRIETATE, dobandit prin Reconstituire, cota actuala 1/1, cota initiala 1/1	A1
	1) **NICOLAE NICOLAE DUMITRU**, Lipsă CNP.	

C. Partea III. SARCINI .

Inscrieri privind dezmembramintele dreptului de proprietate, drepturi reale de garanţie şi sarcini	Referinţe
NU SUNT	

Anexa Nr. 1 La Partea I

Teren

Nr cadastral	Suprafaţa (mp)*	Observaţii / Referinţe
	7.500	

* Suprafaţa este determinată in planul de proiecţie Stereo 70.

DETALII LINIARE IMOBIL

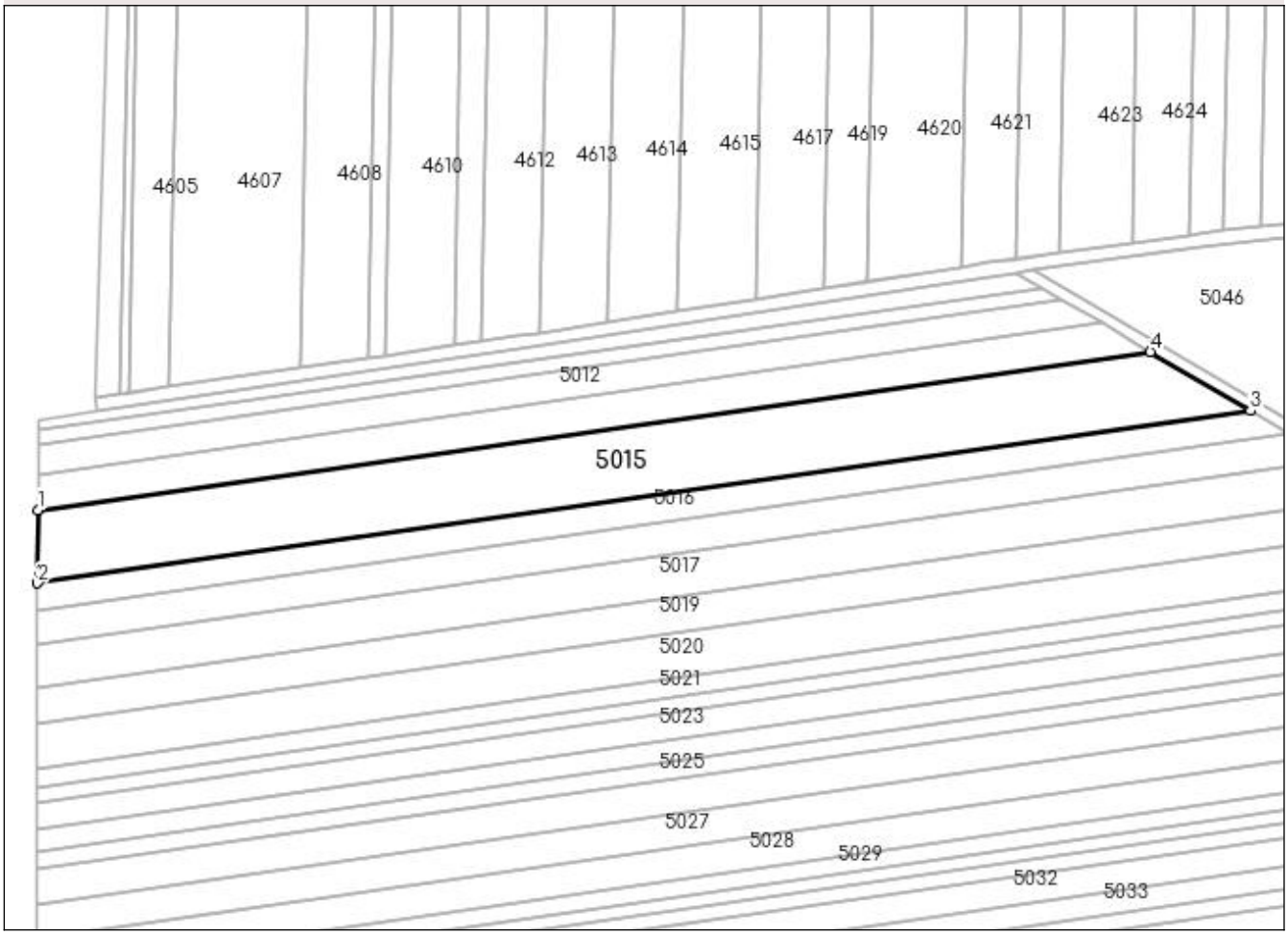

Date referitoare la teren

Crt	Categorie folosinţă	Intra vilan	Suprafaţa (mp)	Tarla	Parcelă	Nr. topo	Observaţii / Referinţe
1	arabil	NU	7.500	41	116/84	-	

Lungime Segmente
1) Valorile lungimilor segmentelor sunt obţinute din proiecţie în plan.

Punct început	X / Y	Punct sfârşit	X / Y	Lungime segment (** (m)
1	581.400,804 362.295,299	2	581.400,723 362.273,559	21.74
2	581.400,723 362.273,559	3	581.760,82 362.324,748	363.717
3	581.760,82 362.324,748	4	581.731,062 362.342,246	34.521
4	581.731,062 362.342,246	1	581.400,804 362.295,299	333.578

** Lungimile segmentelor sunt determinate în planul de proiecţie Stereo 70 şi sunt rotunjite la 1 milimetru.
*** Distanţa dintre puncte este formată din segmente cumulate ce sunt mai mici decât valoarea 1 milimetru.

DATE DESPRE IMOBILUL NR. 5016

Oficiul de Cadastru şi Publicitate Imobiliară PRAHOVA
Biroul de Cadastru şi Publicitate Imobiliară Ploiești

A. Partea I. Descrierea imobilului

TEREN Extravilan

Adresa: Jud. Prahova

Nr. Crt	Nr cadastral Nr. topografic	Suprafaţa* (mp)	Observaţii / Referinţe
A1		3.000	Sector cadastral:45 Teren neimprejmuit;

B. Partea II. Proprietari şi acte

Inscrieri privitoare la dreptul de proprietate şi alte drepturi reale		Referinţe
/		
Act Administrativ nr. 28858, din 15/11/1994 emis de CJSDAPT PRAHOVA;		
B1	Intabulare, drept de PROPRIETATE, dobandit prin Reconstituire, cota actuala 1/1, cota initiala 1/1	A1
	1) **CÎMPEANU PETRE VASILICHIA**, Lipsă CNP.	

C. Partea III. SARCINI .

Inscrieri privind dezmembramintele dreptului de proprietate, drepturi reale de garanţie şi sarcini	Referinţe
NU SUNT	

Anexa Nr. 1 La Partea I

Teren

Nr cadastral	Suprafaţa (mp)*	Observaţii / Referinţe
	3.000	

* Suprafaţa este determinată in planul de proiecţie Stereo 70.

DETALII LINIARE IMOBIL

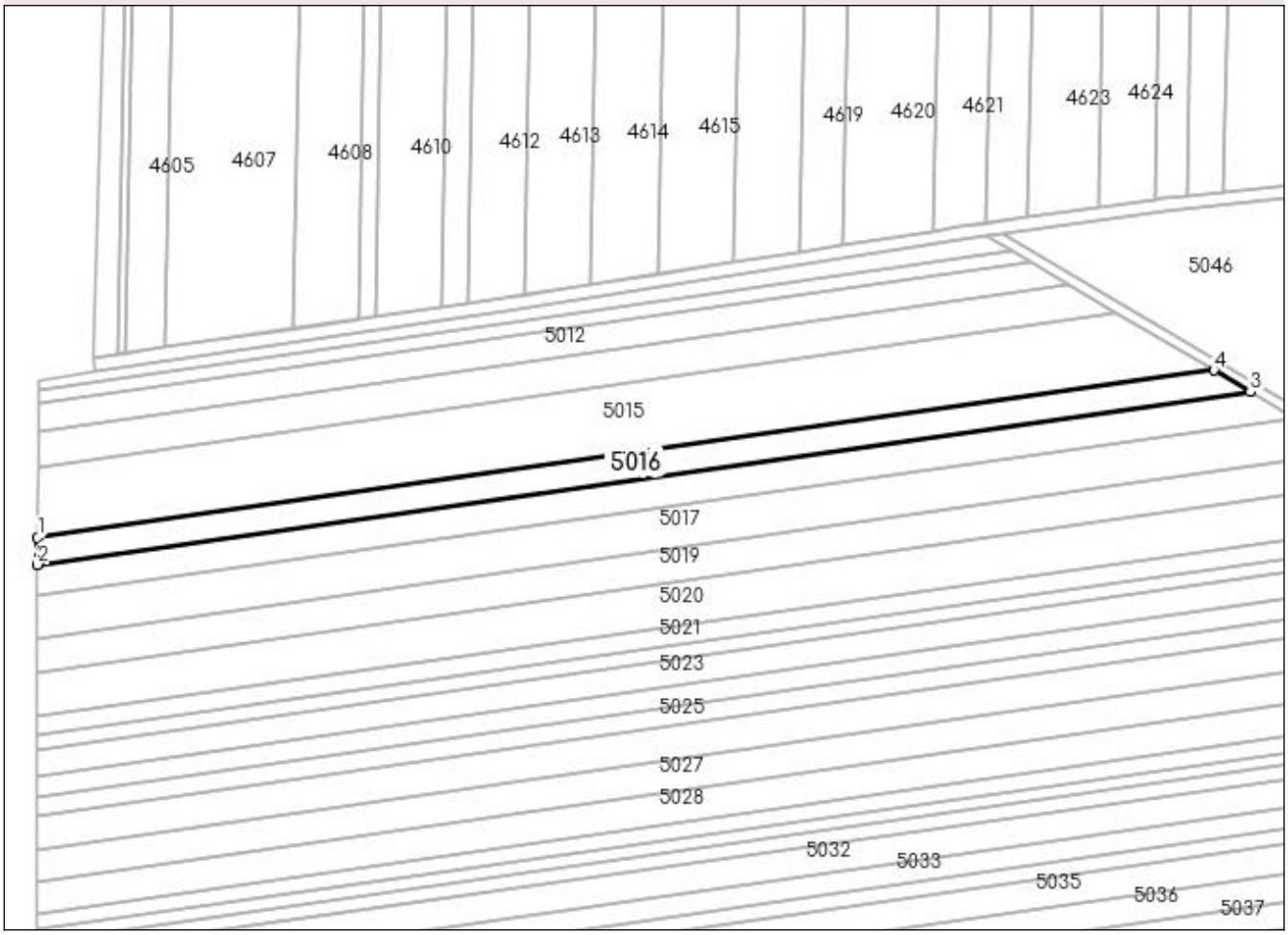

Date referitoare la teren

Crt	Categorie folosinţă	Intra vilan	Suprafaţa (mp)	Tarla	Parcelă	Nr. topo	Observaţii / Referinţe
1	arabil	NU	3.000	41	116/85	-	

Lungime Segmente

1) Valorile lungimilor segmentelor sunt obţinute din proiecţie în plan.

Punct început	X / Y	Punct sfârşit	X / Y	Lungime segment (** (m)
1	581.400,723 362.273,559	2	581.400,693 362.265,352	8.207
2	581.400,693 362.265,352	3	581.772,054 362.318,142	375.094
3	581.772,054 362.318,142	4	581.760,82 362.324,748	13.032
4	581.760,82 362.324,748	1	581.400,723 362.273,559	363.717

** Lungimile segmentelor sunt determinate în planul de proiecţie Stereo 70 şi sunt rotunjite la 1 milimetru.
*** Distanţa dintre puncte este formată din segmente cumulate ce sunt mai mici decât valoarea 1 milimetru.

DATE DESPRE IMOBILUL NR. 5017

Oficiul de Cadastru şi Publicitate Imobiliară PRAHOVA
Biroul de Cadastru şi Publicitate Imobiliară Ploiești

A. Partea I. Descrierea imobilului

TEREN Extravilan

Adresa: Jud. Prahova

Nr. Crt	Nr cadastral Nr. topografic	Suprafaţa* (mp)	Observaţii / Referinţe
A1	21185	Din acte: 5.200 Masurata: 5.126	Sector cadastral:45 Teren neimprejmuit;

B. Partea II. Proprietari şi acte

Inscrieri privitoare la dreptul de proprietate şi alte drepturi reale		Referinţe
37284 / 31/05/2013		
Act Notarial nr. 441, din 29/05/2013 emis de NP DINU VLAD ALEXANDRU;		
B2	Intabulare, drept de PROPRIETATEcumparare ca bun comun, dobandit prin Conventie, cota actuala 1/1, cota initiala 1/1	A1
	1) **GIAMANU MARIAN-TIBERIU** 2) **GIAMANU DANIELA**	

C. Partea III. SARCINI .

Inscrieri privind dezmembramintele dreptului de proprietate, drepturi reale de garanţie şi sarcini	Referinţe
NU SUNT	

Anexa Nr. 1 La Partea I

Teren

Nr cadastral	Suprafaţa (mp)*	Observaţii / Referinţe
21185	Din acte: 5.200 Masurata: 5.126	

* Suprafaţa este determinată in planul de proiecţie Stereo 70.

DETALII LINIARE IMOBIL

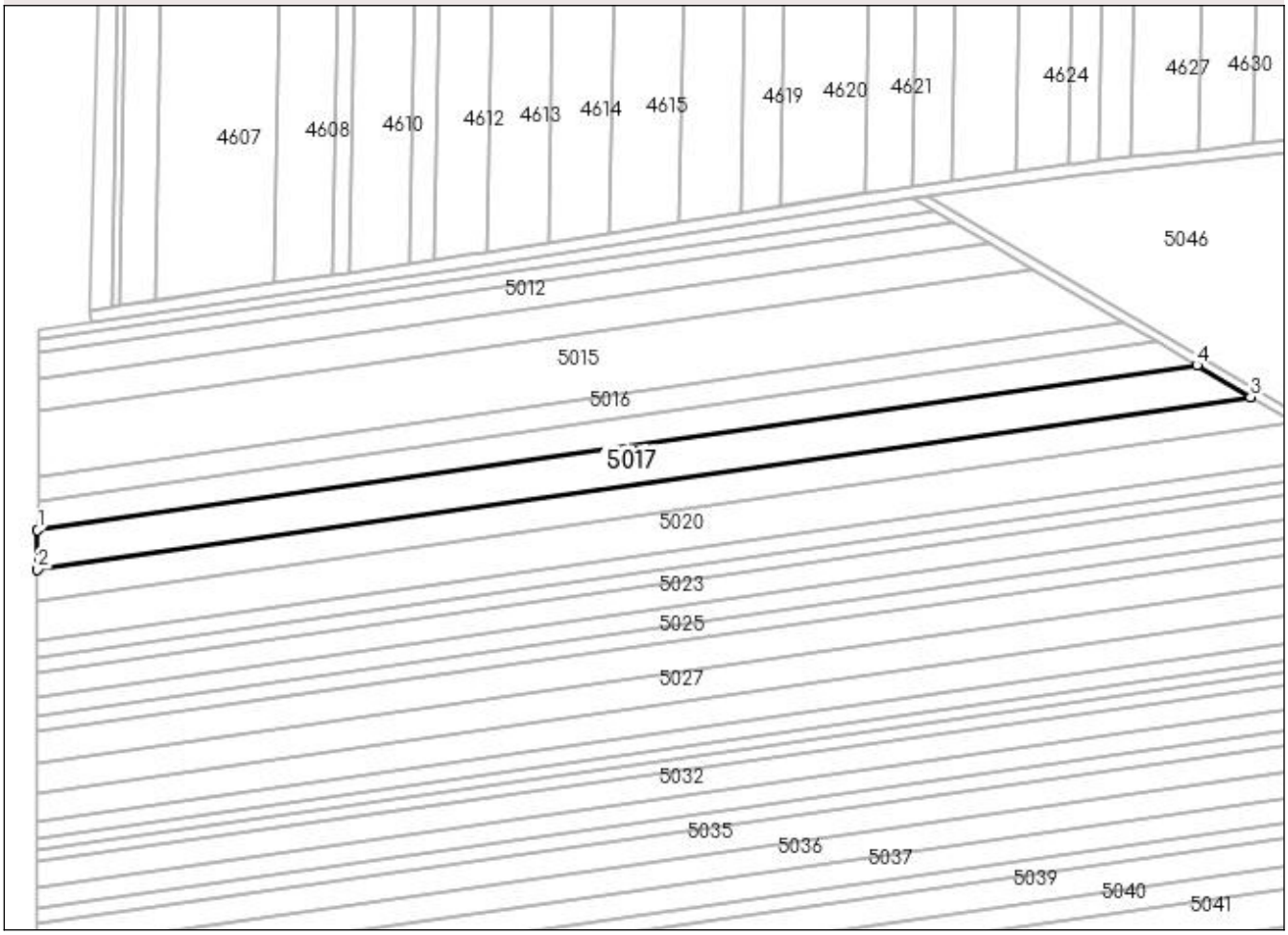

Date referitoare la teren

Crt	Categorie folosinţă	Intra vilan	Suprafaţa (mp)	Tarla	Parcelă	Nr. topo	Observaţii / Referinţe
1	arabil	NU	5.126	41	116/87	-	

Lungime Segmente

1) Valorile lungimilor segmentelor sunt obţinute din proiecţie în plan.

Punct început	X / Y	Punct sfârşit	X / Y	Lungime segment (** (m)
1	581.400,657 362.255,561	2	581.400,609 362.242,535	13.026
2	581.400,609 362.242,535	3	581.803,288 362.299,777	406.727
3	581.803,288 362.299,777	4	581.785,457 362.310,261	20.685
4	581.785,457 362.310,261	1	581.400,657 362.255,561	388.668

** Lungimile segmentelor sunt determinate în planul de proiecţie Stereo 70 şi sunt rotunjite la 1 milimetru.
*** Distanţa dintre puncte este formată din segmente cumulate ce sunt mai mici decât valoarea 1 milimetru.

DATE DESPRE IMOBILUL NR. 5018

Oficiul de Cadastru şi Publicitate Imobiliară PRAHOVA
Biroul de Cadastru şi Publicitate Imobiliară Ploiești

A. Partea I. Descrierea imobilului

TEREN Extravilan

Adresa: Jud. Prahova

Nr. Crt	Nr cadastral Nr. topografic	Suprafaţa* (mp)	Observaţii / Referinţe
A1		3.700	Sector cadastral:45 Teren neimprejmuit;

B. Partea II. Proprietari şi acte

Inscrieri privitoare la dreptul de proprietate şi alte drepturi reale		Referinţe
/		
Act Administrativ nr. 30425, din 23/11/1994 emis de CJSDAPT PRAHOVA;		
B1	Intabulare, drept de PROPRIETATE, dobandit prin Reconstituire, cota actuala 1/1, cota initiala 1/1	A1
	1) **IVAN GRIGORE ŞTEFAN**, Lipsă CNP.	

C. Partea III. SARCINI .

Inscrieri privind dezmembramintele dreptului de proprietate, drepturi reale de garanţie şi sarcini	Referinţe
NU SUNT	

Anexa Nr. 1 La Partea I

Teren

Nr cadastral	Suprafaţa (mp)*	Observaţii / Referinţe
	3.700	

* Suprafaţa este determinată in planul de proiecţie Stereo 70.

DETALII LINIARE IMOBIL

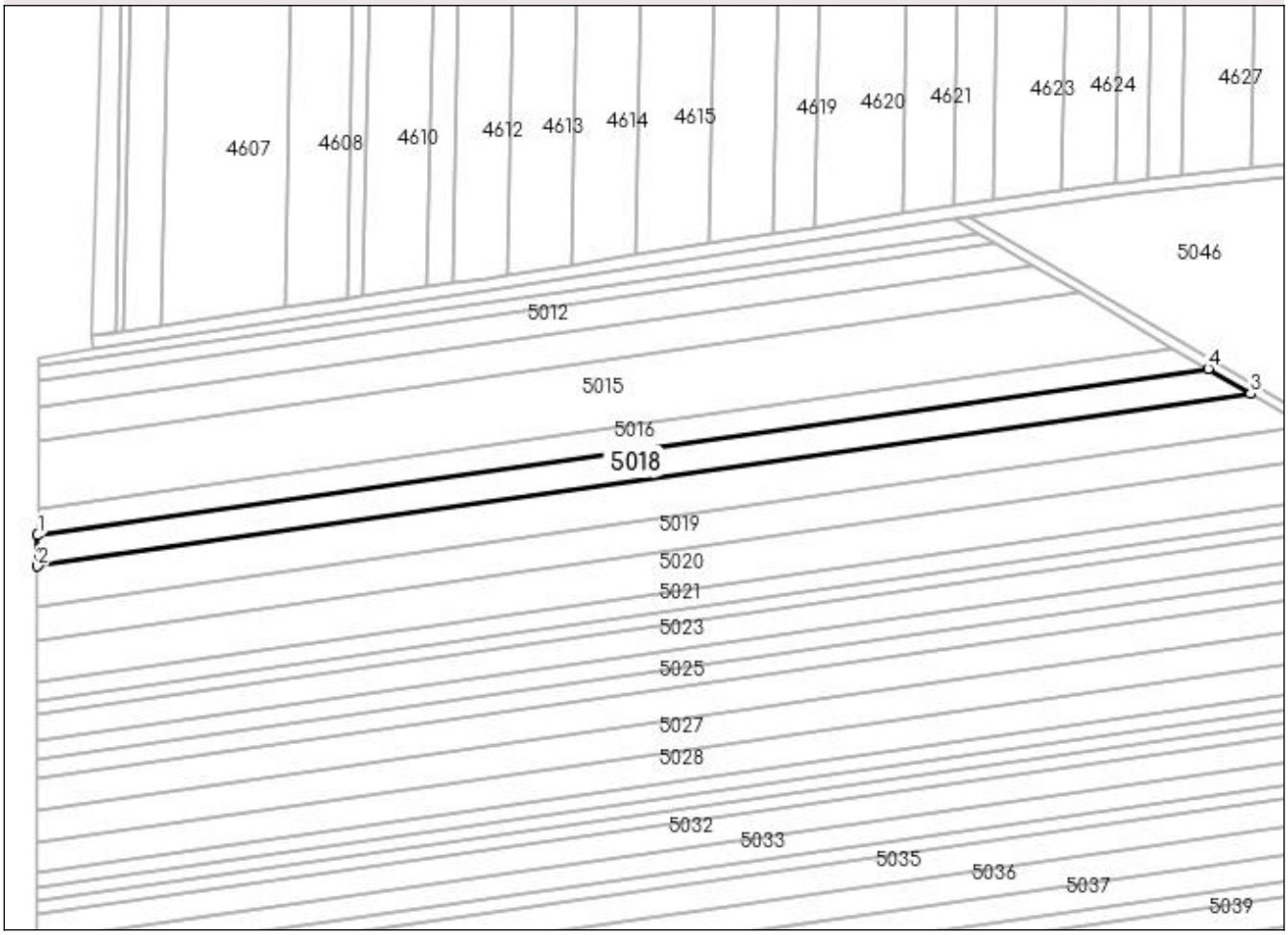

Date referitoare la teren

Crt	Categorie folosinţă	Intra vilan	Suprafaţa (mp)	Tarla	Parcelă	Nr. topo	Observaţii / Referinţe
1	arabil	NU	3.700	41	116/86	-	

Lungime Segmente

1) Valorile lungimilor segmentelor sunt obţinute din proiecţie în plan.

Punct început	X / Y	Punct sfârşit	X / Y	Lungime segment (** (m)
1	581.400,693 362.265,352	2	581.400,657 362.255,561	9.791
2	581.400,657 362.255,561	3	581.785,457 362.310,261	388.668
3	581.785,457 362.310,261	4	581.772,054 362.318,142	15.548
4	581.772,054 362.318,142	1	581.400,693 362.265,352	375.094

** Lungimile segmentelor sunt determinate în planul de proiecţie Stereo 70 şi sunt rotunjite la 1 milimetru.
*** Distanţa dintre puncte este formată din segmente cumulate ce sunt mai mici decât valoarea 1 milimetru.

DATE DESPRE IMOBILUL NR. 5019

Oficiul de Cadastru şi Publicitate Imobiliară PRAHOVA
Biroul de Cadastru şi Publicitate Imobiliară Ploieşti

A. Partea I. Descrierea imobilului

TEREN Extravilan

Adresa: Jud. Prahova

Nr. Crt	Nr cadastral Nr. topografic	Suprafaţa* (mp)	Observaţii / Referinţe
A1		4.300	Sector cadastral:45 Teren neimprejmuit;

B. Partea II. Proprietari şi acte

Inscrieri privitoare la dreptul de proprietate şi alte drepturi reale		Referinţe
/		
Act Administrativ nr. 28856, din 15/11/1994 emis de CJSDAPT PRAHOVA;		
B1	Intabulare, drept de PROPRIETATE, dobandit prin Reconstituire, cota actuala 1/1, cota initiala 1/1	A1
	1) **OANĂ IAMANDEI MARIA**, Lipsă CNP.	

C. Partea III. SARCINI .

Inscrieri privind dezmembramintele dreptului de proprietate, drepturi reale de garanţie şi sarcini	Referinţe
NU SUNT	

Anexa Nr. 1 La Partea I

Teren

Nr cadastral	Suprafaţa (mp)*	Observaţii / Referinţe
	4.300	

* Suprafaţa este determinată in planul de proiecţie Stereo 70.

DETALII LINIARE IMOBIL

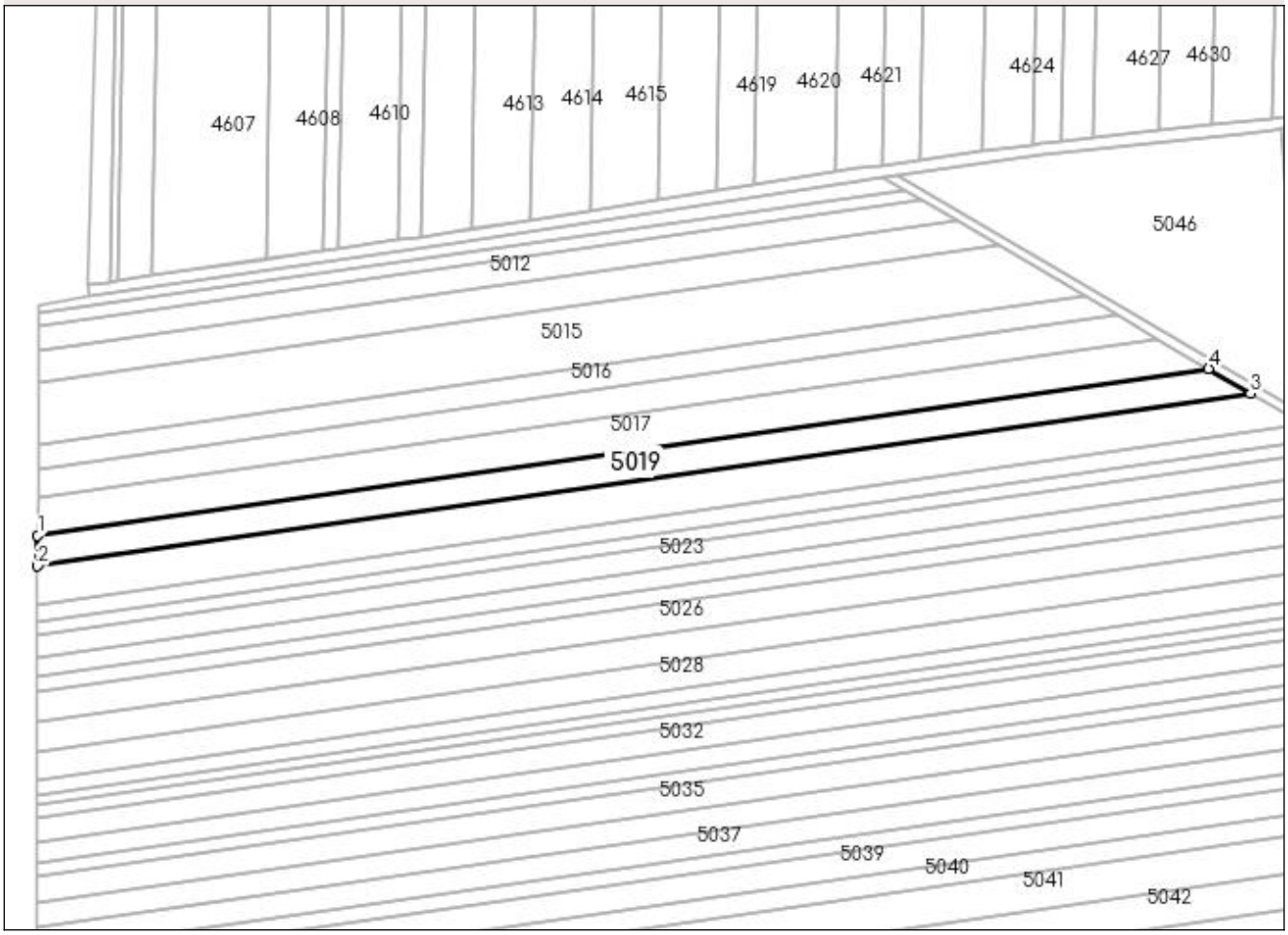

Date referitoare la teren

Crt	Categorie folosinţă	Intra vilan	Suprafaţa (mp)	Tarla	Parcelă	Nr. topo	Observaţii / Referinţe
1	arabil	NU	4.300	41	116/88	-	

Lungime Segmente
1) Valorile lungimilor segmentelor sunt obţinute din proiecţie în plan.

Punct început	X / Y	Punct sfârşit	X / Y	Lungime segment (** (m)
1	581.400,609 362.242,535	2	581.400,57 362.232,039	10.496
2	581.400,57 362.232,039	3	581.817,656 362.291,328	421.279
3	581.817,656 362.291,328	4	581.803,288 362.299,777	16.668
4	581.803,288 362.299,777	1	581.400,609 362.242,535	406.727

** Lungimile segmentelor sunt determinate în planul de proiecţie Stereo 70 şi sunt rotunjite la 1 milimetru.
*** Distanţa dintre puncte este formată din segmente cumulate ce sunt mai mici decât valoarea 1 milimetru.

DATE DESPRE IMOBILUL NR. 5020

Oficiul de Cadastru şi Publicitate Imobiliară PRAHOVA
Biroul de Cadastru şi Publicitate Imobiliară Ploieşti

A. Partea I. Descrierea imobilului

TEREN Extravilan

Adresa: Jud. Prahova

Nr. Crt	Nr cadastral Nr. topografic	Suprafaţa* (mp)	Observaţii / Referinţe
A1	25894	5.700	Sector cadastral:45 Teren neimprejmuit;

B. Partea II. Proprietari şi acte

Inscrieri privitoare la dreptul de proprietate şi alte drepturi reale		Referinţe
159289 / 16/11/2021		
Act Notarial nr. 4012, din 15/11/2021 emis de NP Ionita Aristita Adina;		
B2	Intabulare, drept de PROPRIETATEcumparare ca bun propriu, dobandit prin Conventie, cota actuala 1/1, cota initiala 1/1	A1
	1) **TURCU ANDREI LUCIAN**	

C. Partea III. SARCINI .

Inscrieri privind dezmembramintele dreptului de proprietate, drepturi reale de garanţie şi sarcini	Referinţe
NU SUNT	

Anexa Nr. 1 La Partea I

Teren

Nr cadastral	Suprafaţa (mp)*	Observaţii / Referinţe
25894	5.700	

* Suprafaţa este determinată in planul de proiecţie Stereo 70.

DETALII LINIARE IMOBIL

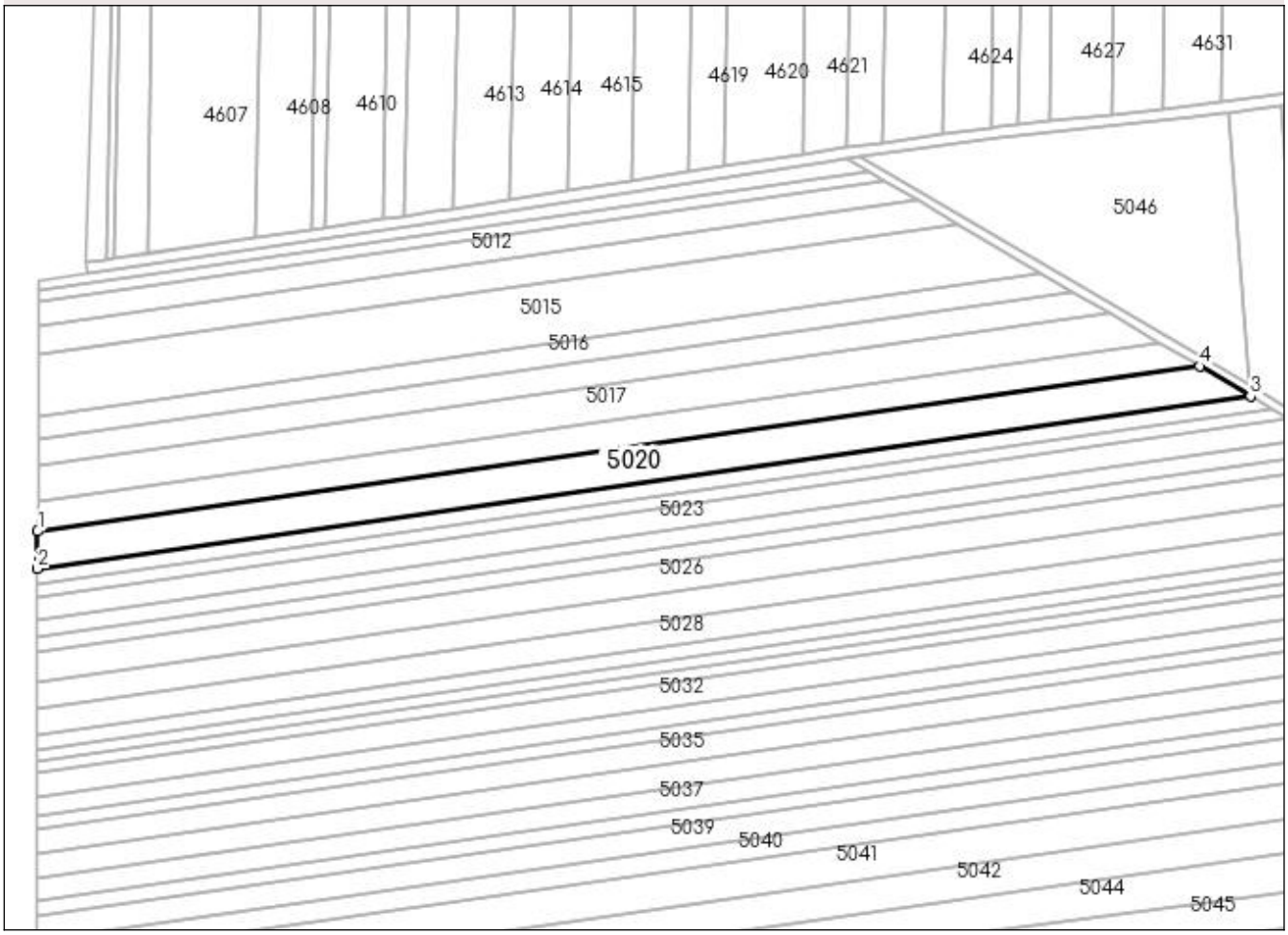

Date referitoare la teren

Crt	Categorie folosinţă	Intra vilan	Suprafaţa (mp)	Tarla	Parcelă	Nr. topo	Observaţii / Referinţe
1	arabil	NU	5.700	41	116/89	-	

Lungime Segmente

1) Valorile lungimilor segmentelor sunt obţinute din proiecţie în plan.

Punct început	X / Y	Punct sfârşit	X / Y	Lungime segment (** (m)
1	581.400,57 362.232,039	2	581.400,52 362.218,66	13.379
2	581.400,52 362.218,66	3	581.835,97 362.280,56	439.828
3	581.835,97 362.280,56	4	581.817,656 362.291,328	21.245
4	581.817,656 362.291,328	1	581.400,57 362.232,039	421.279

** Lungimile segmentelor sunt determinate în planul de proiecţie Stereo 70 şi sunt rotunjite la 1 milimetru.
*** Distanţa dintre puncte este formată din segmente cumulate ce sunt mai mici decât valoarea 1 milimetru.

DATE DESPRE IMOBILUL NR. 5021

Oficiul de Cadastru şi Publicitate Imobiliară PRAHOVA
Biroul de Cadastru şi Publicitate Imobiliară Ploiești

A. Partea I. Descrierea imobilului

TEREN Extravilan

Adresa: Jud. Prahova

Nr. Crt	Nr cadastral Nr. topografic	Suprafaţa* (mp)	Observaţii / Referinţe
A1		2.500	Sector cadastral:45 Teren neimprejmuit;

B. Partea II. Proprietari şi acte

Inscrieri privitoare la dreptul de proprietate şi alte drepturi reale		Referinţe
/		
Act Administrativ nr. 28865, din 14/11/1994 emis de CJSDAPT PRAHOVA;		
B1	Intabulare, drept de PROPRIETATE, dobandit prin Reconstituire, cota actuala 1/1, cota initiala 1/1	A1
	1) **NEDELCU RADU GHEORGHE**, Lipsă CNP.	

C. Partea III. SARCINI .

Inscrieri privind dezmembramintele dreptului de proprietate, drepturi reale de garanţie şi sarcini	Referinţe
NU SUNT	

Anexa Nr. 1 La Partea I

Teren

Nr cadastral	Suprafaţa (mp)*	Observaţii / Referinţe
	2.500	

* Suprafaţa este determinată in planul de proiecţie Stereo 70.

DETALII LINIARE IMOBIL

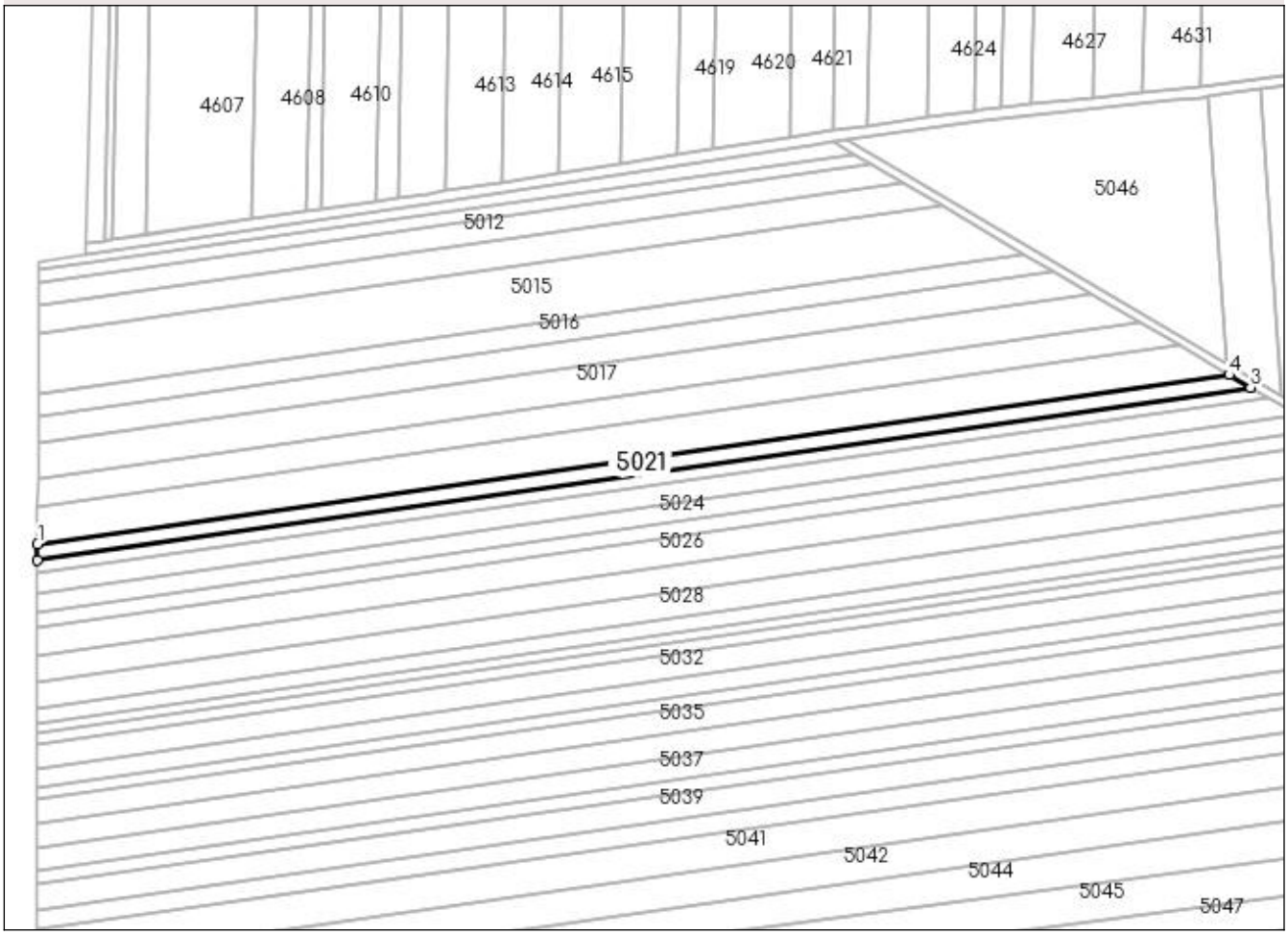

Date referitoare la teren

Crt	Categorie folosinţă	Intra vilan	Suprafaţa (mp)	Tarla	Parcelă	Nr. topo	Observaţii / Referinţe
1	arabil	NU	2.500	41	116/90	-	

Lungime Segmente

1) Valorile lungimilor segmentelor sunt obţinute din proiecţie în plan.

Punct început	X / Y	Punct sfârşit	X / Y	Lungime segment (** (m)
1	581.400,52 362.218,66	2	581.400,499 362.212,967	5.693
2	581.400,499 362.212,967	3	581.843,763 362.275,977	447.72
3	581.843,763 362.275,977	4	581.835,97 362.280,56	9.041
4	581.835,97 362.280,56	1	581.400,52 362.218,66	439.828

** Lungimile segmentelor sunt determinate în planul de proiecţie Stereo 70 şi sunt rotunjite la 1 milimetru.
*** Distanţa dintre puncte este formată din segmente cumulate ce sunt mai mici decât valoarea 1 milimetru.

DATE DESPRE IMOBILUL NR. 5022

Oficiul de Cadastru şi Publicitate Imobiliară PRAHOVA
Biroul de Cadastru şi Publicitate Imobiliară Ploieşti

A. Partea I. Descrierea imobilului

TEREN Extravilan

Adresa: Jud. Prahova

Nr. Crt	Nr cadastral Nr. topografic	Suprafaţa* (mp)	Observaţii / Referinţe
A1		2.000	Sector cadastral:45 Teren neimprejmuit;

B. Partea II. Proprietari şi acte

Inscrieri privitoare la dreptul de proprietate şi alte drepturi reale		Referinţe
/		
Act Administrativ nr. 28861, din 14/11/1994 emis de CJSDAPT PRAHOVA;		
B1	Intabulare, drept de PROPRIETATE, dobandit prin Reconstituire, cota actuala 1/1, cota initiala 1/1	A1
	1) **DUMITRU FLOREA**, Lipsă CNP. 2) **DUMITRU NICOLAE**, Lipsă CNP. 3) **DUMITRU STAN**, Lipsă CNP. 4) **DUMITRU TANŢA**, Lipsă CNP.	

C. Partea III. SARCINI .

Inscrieri privind dezmembramintele dreptului de proprietate, drepturi reale de garanţie şi sarcini	Referinţe
NU SUNT	

Anexa Nr. 1 La Partea I

Teren

Nr cadastral	Suprafaţa (mp)*	Observaţii / Referinţe
	2.000	

* Suprafaţa este determinată in planul de proiecţie Stereo 70.

DETALII LINIARE IMOBIL

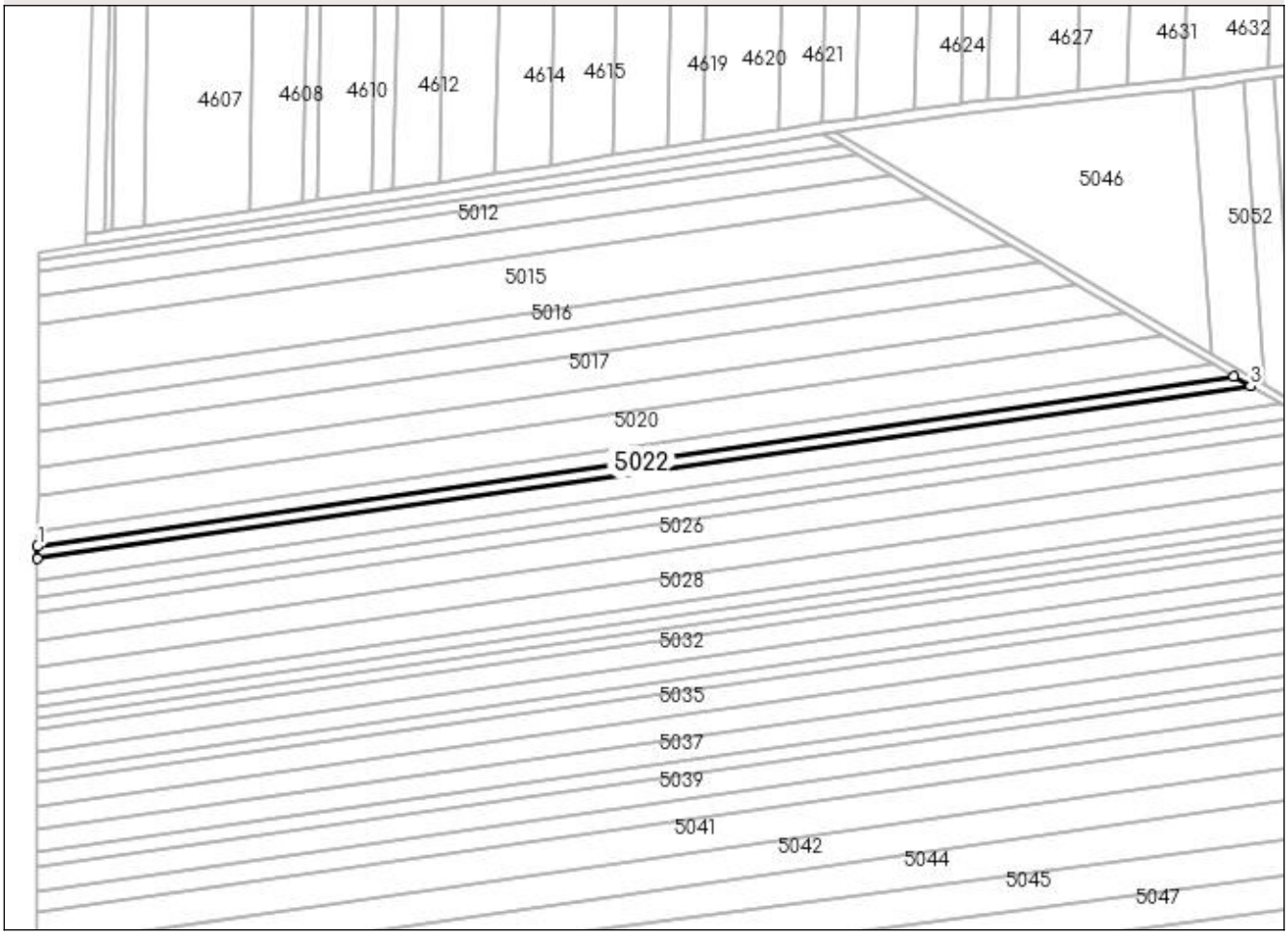

Date referitoare la teren

Crt	Categorie folosinţă	Intra vilan	Suprafaţa (mp)	Tarla	Parcelă	Nr. topo	Observaţii / Referinţe
1	arabil	NU	2.000	41	116/91	-	

Lungime Segmente

1) Valorile lungimilor segmentelor sunt obţinute din proiecţie în plan.

Punct început	X / Y	Punct sfârşit	X / Y	Lungime segment (** (m)
1	581.400,499 362.212,967	2	581.400,483 362.208,484	4.483
2	581.400,483 362.208,484	3	581.849,9 362.272,369	453.935
3	581.849,9 362.272,369	4	581.843,763 362.275,977	7.119
4	581.843,763 362.275,977	1	581.400,499 362.212,967	447.72

** Lungimile segmentelor sunt determinate în planul de proiecţie Stereo 70 şi sunt rotunjite la 1 milimetru.
*** Distanţa dintre puncte este formată din segmente cumulate ce sunt mai mici decât valoarea 1 milimetru.

DATE DESPRE IMOBILUL NR. 5023

Oficiul de Cadastru şi Publicitate Imobiliară PRAHOVA
Biroul de Cadastru şi Publicitate Imobiliară Ploiești

A. Partea I. Descrierea imobilului

TEREN Extravilan

Adresa: Jud. Prahova

Nr. Crt	Nr cadastral Nr. topografic	Suprafaţa* (mp)	Observaţii / Referinţe
A1		3.700	Sector cadastral:45 Teren neimprejmuit;

B. Partea II. Proprietari şi acte

Inscrieri privitoare la dreptul de proprietate şi alte drepturi reale		Referinţe
/		
Act Administrativ nr. 30420, din 23/11/1994 emis de CJSDAPT PRAHOVA;		
B1	Intabulare, drept de PROPRIETATE, dobandit prin Reconstituire, cota actuala 1/1, cota initiala 1/1	A1
	1) **DRAGNEA MIHAIL**, Lipsă CNP. 2) **VLAD SMARANDA**, Lipsă CNP. 3) **DRAGNEA STELIAN**, Lipsă CNP.	

C. Partea III. SARCINI .

Inscrieri privind dezmembramintele dreptului de proprietate, drepturi reale de garanţie şi sarcini	Referinţe
NU SUNT	

Anexa Nr. 1 La Partea I

Teren

Nr cadastral	Suprafaţa (mp)*	Observaţii / Referinţe
	3.700	

* Suprafaţa este determinată in planul de proiecţie Stereo 70.

DETALII LINIARE IMOBIL

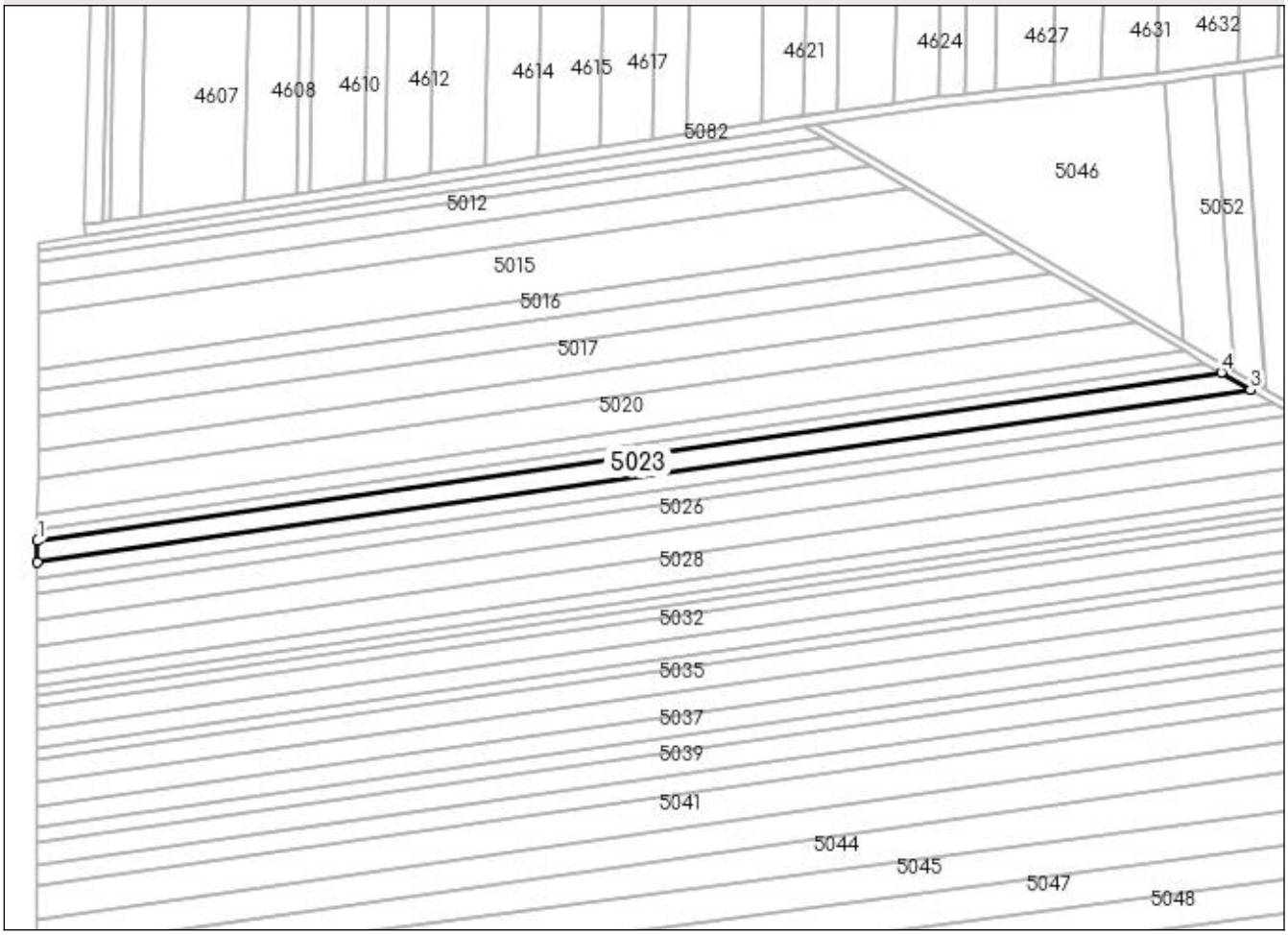

Date referitoare la teren

Crt	Categorie folosinţă	Intra vilan	Suprafaţa (mp)	Tarla	Parcelă	Nr. topo	Observaţii / Referinţe
1	arabil	NU	3.700	41	116/92	-	

Lungime Segmente

1) Valorile lungimilor segmentelor sunt obţinute din proiecţie în plan.

Punct început	X / Y	Punct sfârşit	X / Y	Lungime segment (** (m)
1	581.400,483 362.208,484	2	581.400,453 362.200,348	8.136
2	581.400,453 362.200,348	3	581.861,037 362.265,82	465.214
3	581.861,037 362.265,82	4	581.849,9 362.272,369	12.92
4	581.849,9 362.272,369	1	581.400,483 362.208,484	453.935

** Lungimile segmentelor sunt determinate în planul de proiecţie Stereo 70 şi sunt rotunjite la 1 milimetru.
*** Distanţa dintre puncte este formată din segmente cumulate ce sunt mai mici decât valoarea 1 milimetru.

DATE DESPRE IMOBILUL NR. 5024

Oficiul de Cadastru şi Publicitate Imobiliară PRAHOVA
Biroul de Cadastru şi Publicitate Imobiliară Ploieşti

A. Partea I. Descrierea imobilului

TEREN Extravilan

Adresa: Jud. Prahova

Nr. Crt	Nr cadastral Nr. topografic	Suprafaţa* (mp)	Observaţii / Referinţe
A1		2.900	Sector cadastral:45 Teren neimprejmuit;

B. Partea II. Proprietari şi acte

Inscrieri privitoare la dreptul de proprietate şi alte drepturi reale		Referinţe
/		
Act Administrativ nr. 28892, din 23/11/1994 emis de CJSDAPT PRAHOVA;		
B1	Intabulare, drept de PROPRIETATE, dobandit prin Reconstituire, cota actuala 1/1, cota initiala 1/1	A1
	1) **HEREA VICTORIA** 2) **STĂNESCU CONSTANTIN** 3) **BATRINEANU NARIA** 4) **NICOLAE AURELIA** 5) **RADU ELENA** 6) **STANESCU NICOLAE MARIA** 7) **ÎMPUNGEROUĂ JOITA**	

C. Partea III. SARCINI .

Inscrieri privind dezmembramintele dreptului de proprietate, drepturi reale de garanţie şi sarcini	Referinţe
NU SUNT	

Anexa Nr. 1 La Partea I

Teren

Nr cadastral	Suprafaţa (mp)*	Observaţii / Referinţe
	2.900	

* Suprafaţa este determinată in planul de proiecţie Stereo 70.

DETALII LINIARE IMOBIL

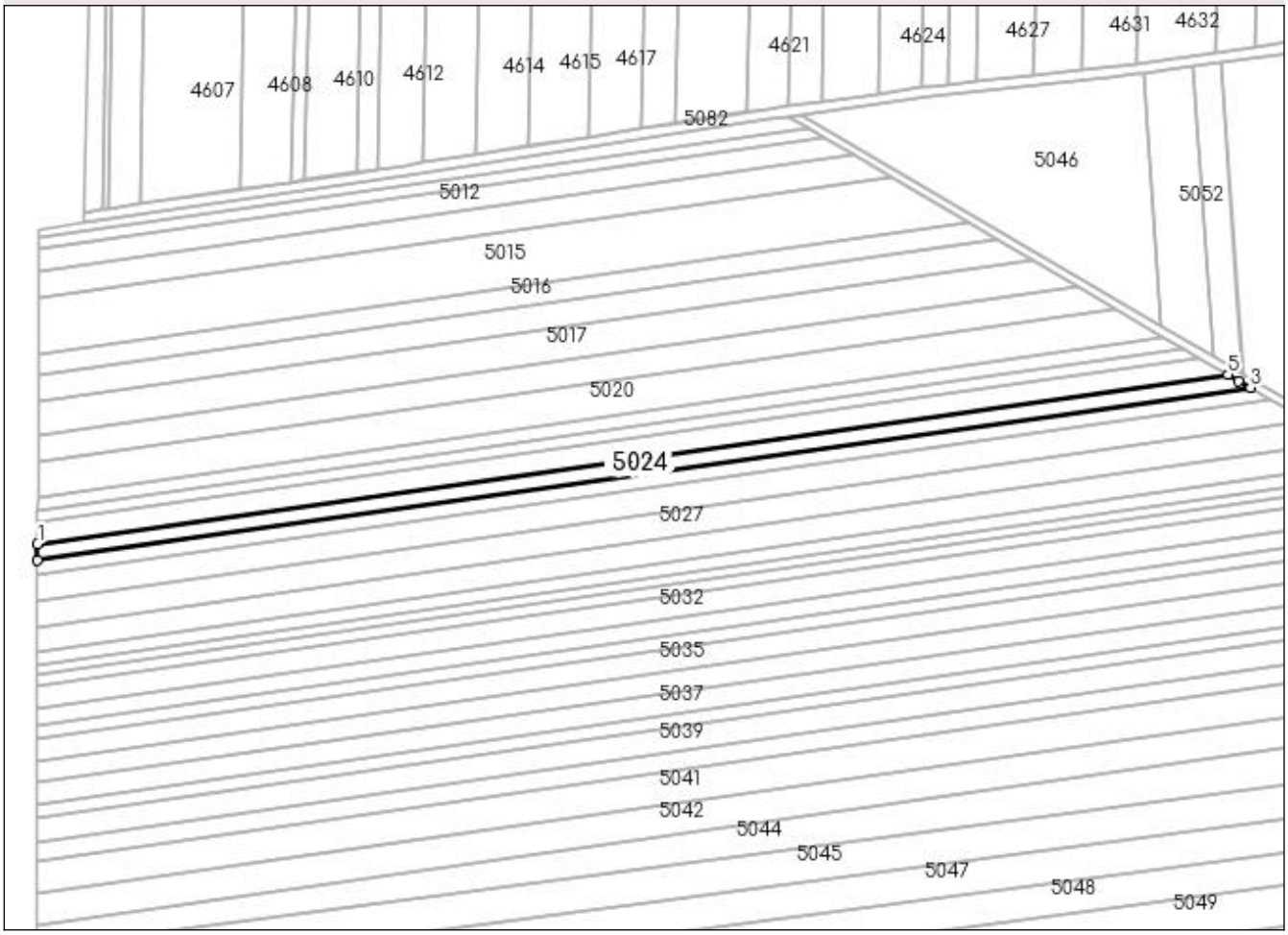

Date referitoare la teren

Crt	Categorie folosinţă	Intra vilan	Suprafaţa (mp)	Tarla	Parcelă	Nr. topo	Observaţii / Referinţe
1	arabil	NU	2.900	41	116/93	-	

Lungime Segmente

1) Valorile lungimilor segmentelor sunt obţinute din proiecţie în plan.

Punct început	X / Y	Punct sfârşit	X / Y	Lungime segment (** (m)
1	581.400,453 362.200,348	2	581.400,429 362.194,107	6.241
2	581.400,429 362.194,107	3	581.869,762 362.260,823	474.051
3	581.869,762 362.260,823	4	581.865,058 362.263,456	5.391
4	581.865,058 362.263,456	5	581.861,037 362.265,82	4.664
5	581.861,037 362.265,82	1	581.400,453 362.200,348	465.214

** Lungimile segmentelor sunt determinate în planul de proiecţie Stereo 70 şi sunt rotunjite la 1 milimetru.
*** Distanţa dintre puncte este formată din segmente cumulate ce sunt mai mici decât valoarea 1 milimetru.

DATE DESPRE IMOBILUL NR. 5025

Oficiul de Cadastru şi Publicitate Imobiliară PRAHOVA
Biroul de Cadastru şi Publicitate Imobiliară Ploiești

A. Partea I. Descrierea imobilului

TEREN Extravilan

Adresa: Jud. Prahova

Nr. Crt	Nr cadastral Nr. topografic	Suprafaţa* (mp)	Observaţii / Referinţe
A1	21145	Din acte: 2.800 Masurata: 2.624	Sector cadastral:45 Teren neimprejmuit;

B. Partea II. Proprietari şi acte

Inscrieri privitoare la dreptul de proprietate şi alte drepturi reale		Referinţe
13233 / 26/02/2013		
Act Notarial nr. 148, din 21/02/2013 emis de NP DINU CAMELIA ELENA;		
B2	Intabulare, drept de PROPRIETATEcumparare, dobandit prin Conventie, cota actuala 1/2, cota initiala 1/1	A1
	1) **IVAN STELUTA**	
119202 / 16/11/2020		
Act Notarial nr. 102, din 12/11/2020 emis de NP Mircia Elena;		
B3	Intabulare, drept de PROPRIETATE, dobandit prin Succesiune, cota actuala 1/8, cota initiala 1/8	A1
	1) **IVAN STELUŢA**	
B4	Intabulare, drept de PROPRIETATE, dobandit prin Succesiune, cota actuala 3/8, cota initiala 3/8	A1
	1) **IVAN IRINA - GEORGIANA**	

C. Partea III. SARCINI .

Inscrieri privind dezmembramintele dreptului de proprietate, drepturi reale de garanţie şi sarcini	Referinţe
NU SUNT	

Anexa Nr. 1 La Partea I

Teren

Nr cadastral	Suprafaţa (mp)*	Observaţii / Referinţe
21145	Din acte: 2.800 Masurata: 2.624	

* Suprafaţa este determinată in planul de proiecţie Stereo 70.

DETALII LINIARE IMOBIL

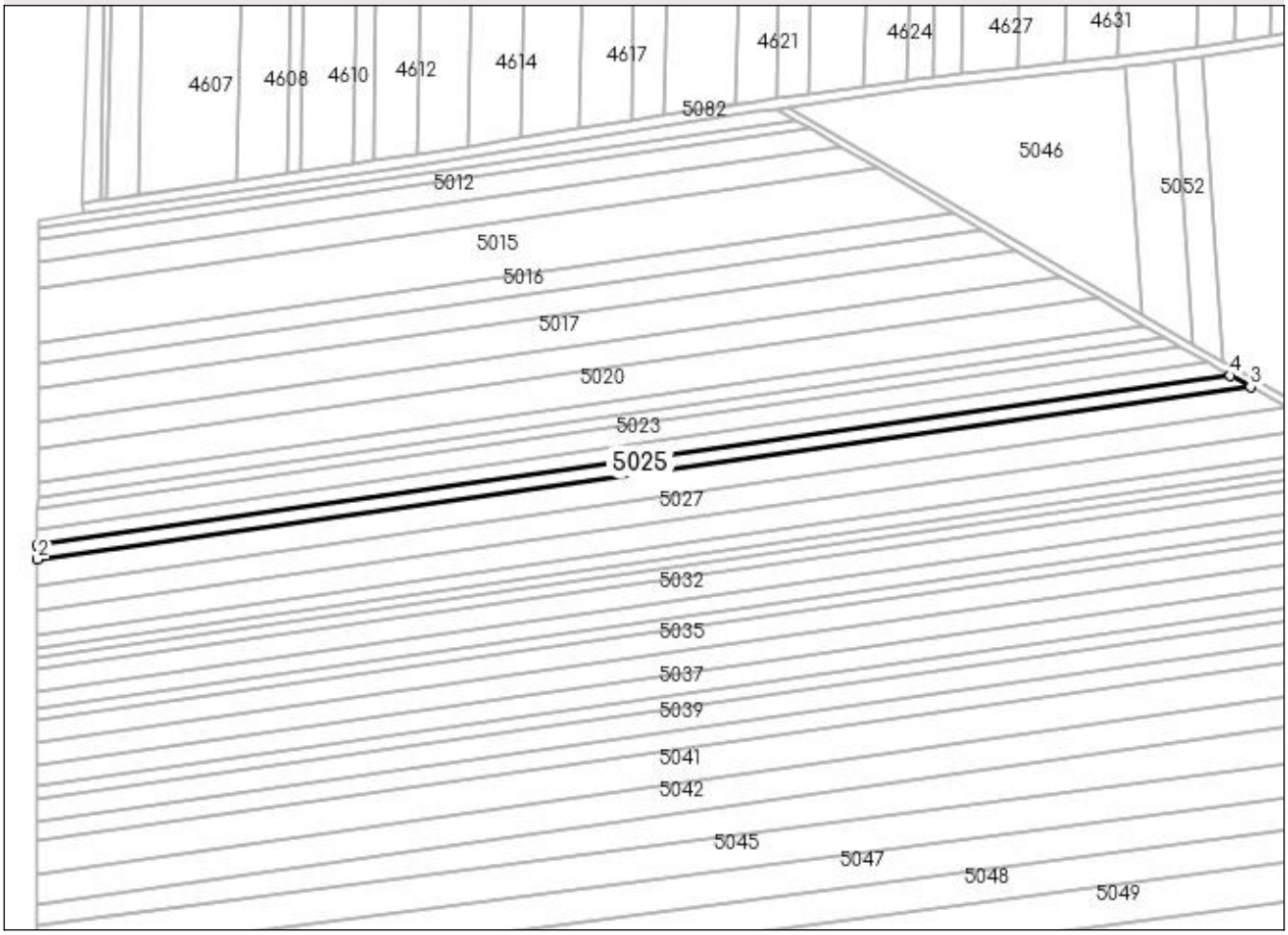

Date referitoare la teren

Crt	Categorie folosinţă	Intra vilan	Suprafaţa (mp)	Tarla	Parcelă	Nr. topo	Observaţii / Referinţe
1	arabil	NU	2.624	41	116/94	-	

Lungime Segmente
1) Valorile lungimilor segmentelor sunt obţinute din proiecţie în plan.

Punct început	X / Y	Punct sfârşit	X / Y	Lungime segment (** (m)
1	581.400,429 362.194,107	2	581.400,409 362.188,56	5.547
2	581.400,409 362.188,56	3	581.877,661 362.256,402	482.05
3	581.877,661 362.256,402	4	581.869,762 362.260,823	9.052
4	581.869,762 362.260,823	1	581.400,429 362.194,107	474.051

** Lungimile segmentelor sunt determinate în planul de proiecţie Stereo 70 şi sunt rotunjite la 1 milimetru.
*** Distanţa dintre puncte este formată din segmente cumulate ce sunt mai mici decât valoarea 1 milimetru.

DATE DESPRE IMOBILUL NR. 5026

Oficiul de Cadastru şi Publicitate Imobiliară PRAHOVA
Biroul de Cadastru şi Publicitate Imobiliară Ploieşti

A. Partea I. Descrierea imobilului

TEREN Extravilan

Adresa: Jud. Prahova

Nr. Crt	Nr cadastral Nr. topografic	Suprafaţa* (mp)	Observaţii / Referinţe
A1		5.000	Sector cadastral:45 Teren neimprejmuit;

B. Partea II. Proprietari şi acte

Inscrieri privitoare la dreptul de proprietate şi alte drepturi reale		Referinţe
/		
Act Administrativ nr. 28859, din 15/11/1994 emis de CJSDAPT PRAHOVA;		
B1	Intabulare, drept de PROPRIETATE, dobandit prin Reconstituire, cota actuala 1/1, cota initiala 1/1	A1
	1) **RĂDOI STELIANA**, Lipsă CNP.	

C. Partea III. SARCINI .

Inscrieri privind dezmembramintele dreptului de proprietate, drepturi reale de garanţie şi sarcini	Referinţe
NU SUNT	

Anexa Nr. 1 La Partea I

Teren

Nr cadastral	Suprafaţa (mp)*	Observaţii / Referinţe
	5.000	

* Suprafaţa este determinată in planul de proiecţie Stereo 70.

DETALII LINIARE IMOBIL

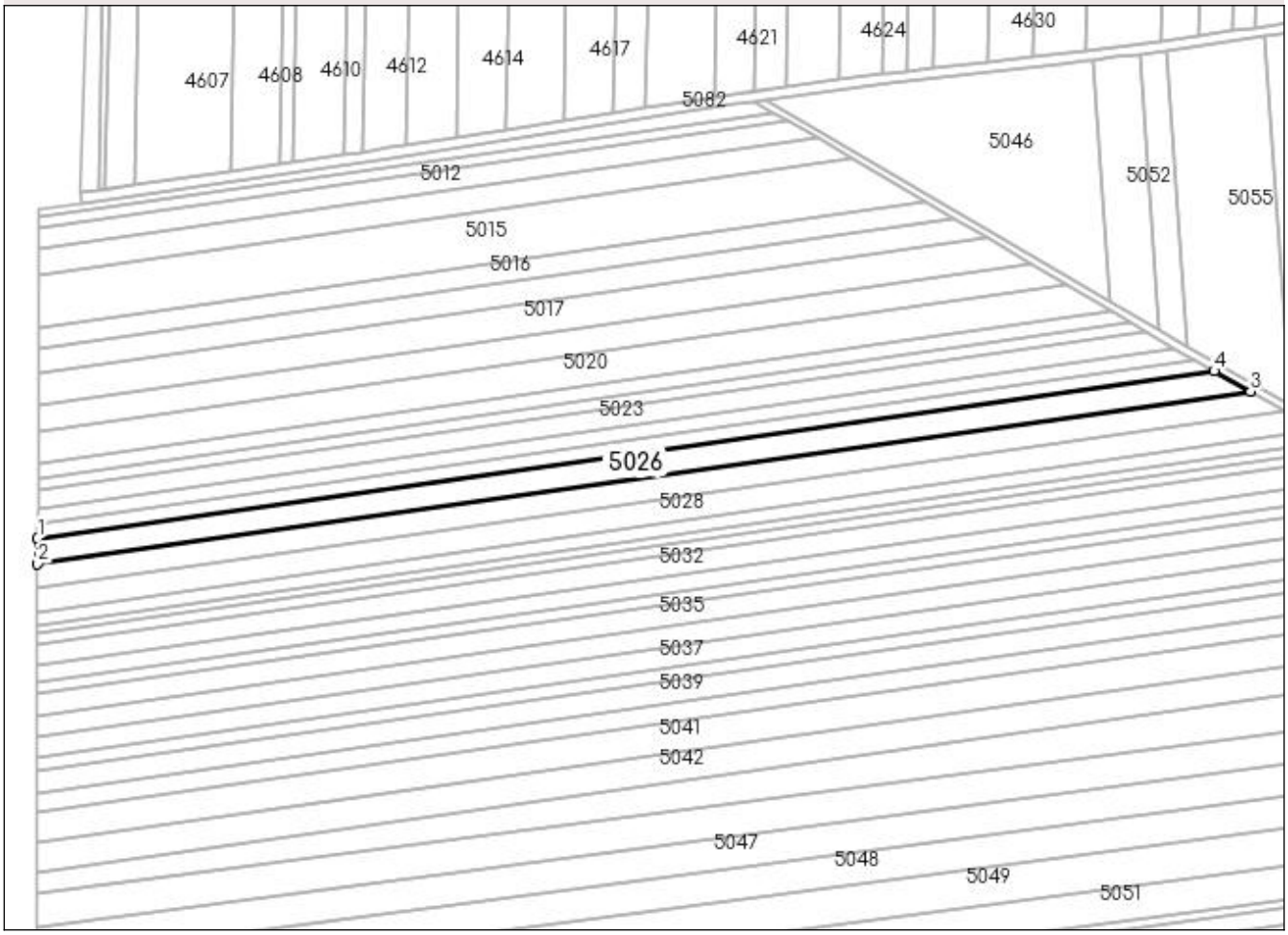

Date referitoare la teren

Crt	Categorie folosinţă	Intra vilan	Suprafaţa (mp)	Tarla	Parcelă	Nr. topo	Observaţii / Referinţe
1	arabil	NU	5.000	41	116/95	-	

Lungime Segmente

1) Valorile lungimilor segmentelor sunt obţinute din proiecţie în plan.

Punct început	X / Y	Punct sfârşit	X / Y	Lungime segment (** (m)
1	581.400,409 362.188,56	2	581.400,371 362.178,237	10.323
2	581.400,371 362.178,237	3	581.892,361 362.248,174	496.936
3	581.892,361 362.248,174	4	581.877,661 362.256,402	16.846
4	581.877,661 362.256,402	1	581.400,409 362.188,56	482.05

** Lungimile segmentelor sunt determinate în planul de proiecţie Stereo 70 şi sunt rotunjite la 1 milimetru.
*** Distanţa dintre puncte este formată din segmente cumulate ce sunt mai mici decât valoarea 1 milimetru.

DATE DESPRE IMOBILUL NR. 5027

Oficiul de Cadastru şi Publicitate Imobiliară PRAHOVA
Biroul de Cadastru şi Publicitate Imobiliară Ploieşti

A. Partea I. Descrierea imobilului

TEREN Extravilan

Adresa: Jud. Prahova

Nr. Crt	Nr cadastral Nr. topografic	Suprafaţa* (mp)	Observaţii / Referinţe
A1		5.000	Sector cadastral:45 Teren neimprejmuit;

B. Partea II. Proprietari şi acte

Inscrieri privitoare la dreptul de proprietate şi alte drepturi reale		Referinţe
/		
Act Administrativ nr. 28807, din 25/10/1994 emis de CJSDAPT PRAHOVA;		
B1	Intabulare, drept de PROPRIETATE, dobandit prin Reconstituire, cota actuala 1/1, cota initiala 1/1	A1
	1) **CHIRIŢĂ GHEORGHE EUGEN**, Lipsă CNP.	

C. Partea III. SARCINI .

Inscrieri privind dezmembramintele dreptului de proprietate, drepturi reale de garanţie şi sarcini	Referinţe
NU SUNT	

Anexa Nr. 1 La Partea I

Teren

Nr cadastral	Suprafaţa (mp)*	Observaţii / Referinţe
	5.000	

* Suprafaţa este determinată in planul de proiecţie Stereo 70.

DETALII LINIARE IMOBIL

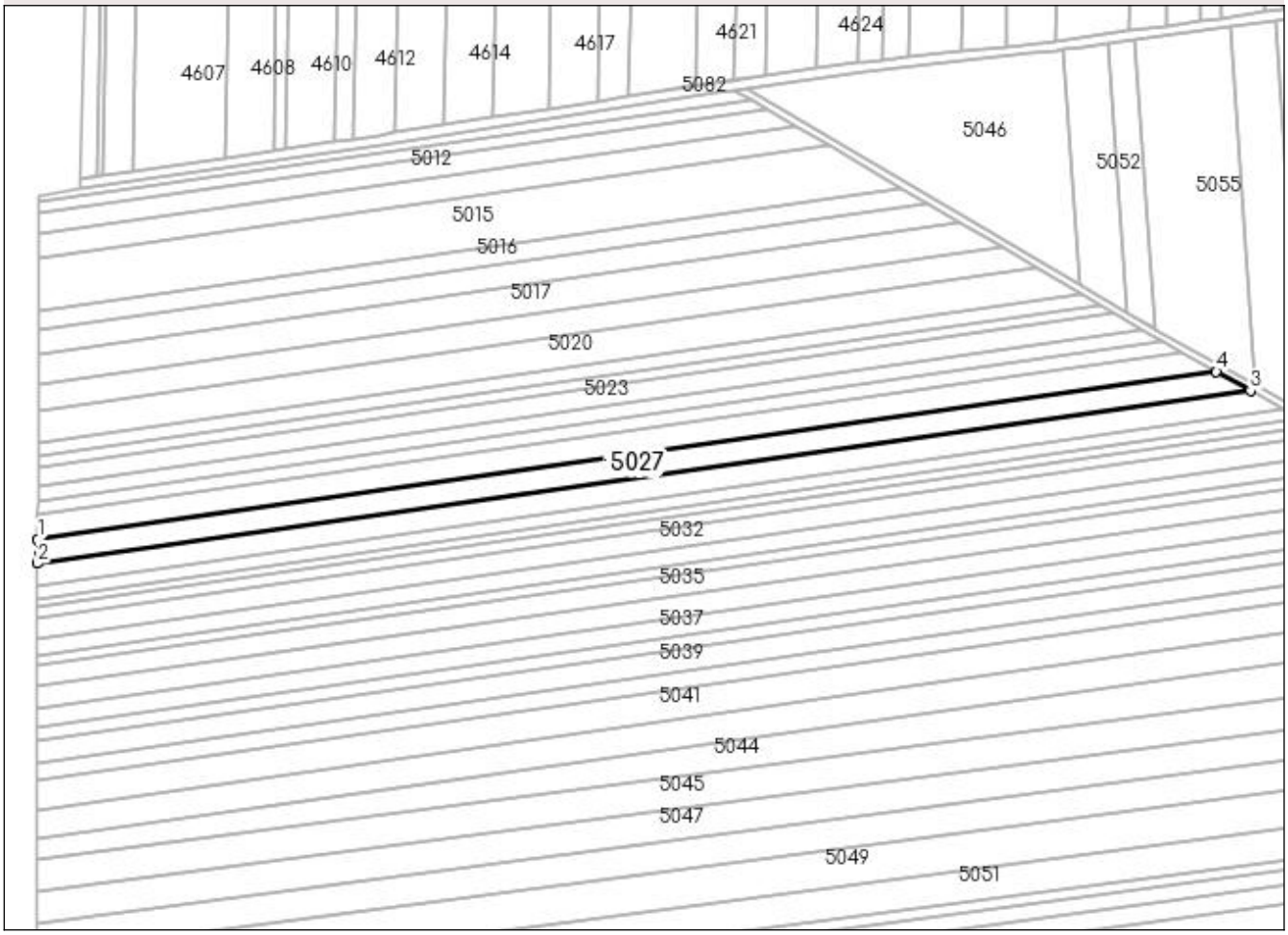

Date referitoare la teren

Crt	Categorie folosinţă	Intra vilan	Suprafaţa (mp)	Tarla	Parcelă	Nr. topo	Observaţii / Referinţe
1	arabil	NU	5.000	41	116/96	-	

Lungime Segmente

1) Valorile lungimilor segmentelor sunt obţinute din proiecţie în plan.

Punct început	X / Y	Punct sfârşit	X / Y	Lungime segment (** (m)
1	581.400,371 362.178,237	2	581.400,334 362.168,214	10.023
2	581.400,334 362.168,214	3	581.906,634 362.240,186	511.39
3	581.906,634 362.240,186	4	581.892,361 362.248,174	16.356
4	581.892,361 362.248,174	1	581.400,371 362.178,237	496.936

** Lungimile segmentelor sunt determinate în planul de proiecţie Stereo 70 şi sunt rotunjite la 1 milimetru.
*** Distanţa dintre puncte este formată din segmente cumulate ce sunt mai mici decât valoarea 1 milimetru.

DATE DESPRE IMOBILUL NR. 5028

Oficiul de Cadastru şi Publicitate Imobiliară PRAHOVA
Biroul de Cadastru şi Publicitate Imobiliară Ploiești

A. Partea I. Descrierea imobilului

TEREN Extravilan

Adresa: Jud. Prahova

Nr. Crt	Nr cadastral Nr. topografic	Suprafaţa* (mp)	Observaţii / Referinţe
A1		4.900	Sector cadastral:45 Teren neimprejmuit;

B. Partea II. Proprietari şi acte

Inscrieri privitoare la dreptul de proprietate şi alte drepturi reale		Referinţe
/		
Act Administrativ nr. 28811, din 25/10/1994 emis de CJSDAPT PRAHOVA;		
B1	Intabulare, drept de PROPRIETATE, dobandit prin Reconstituire, cota actuala 1/1, cota initiala 1/1	A1
	1) **ANTON GHEORGHE ECATERINA**, Lipsă CNP.	

C. Partea III. SARCINI .

Inscrieri privind dezmembramintele dreptului de proprietate, drepturi reale de garanţie şi sarcini	Referinţe
NU SUNT	

Anexa Nr. 1 La Partea I

Teren

Nr cadastral	Suprafaţa (mp)*	Observaţii / Referinţe
	4.900	

* Suprafaţa este determinată in planul de proiecţie Stereo 70.

DETALII LINIARE IMOBIL

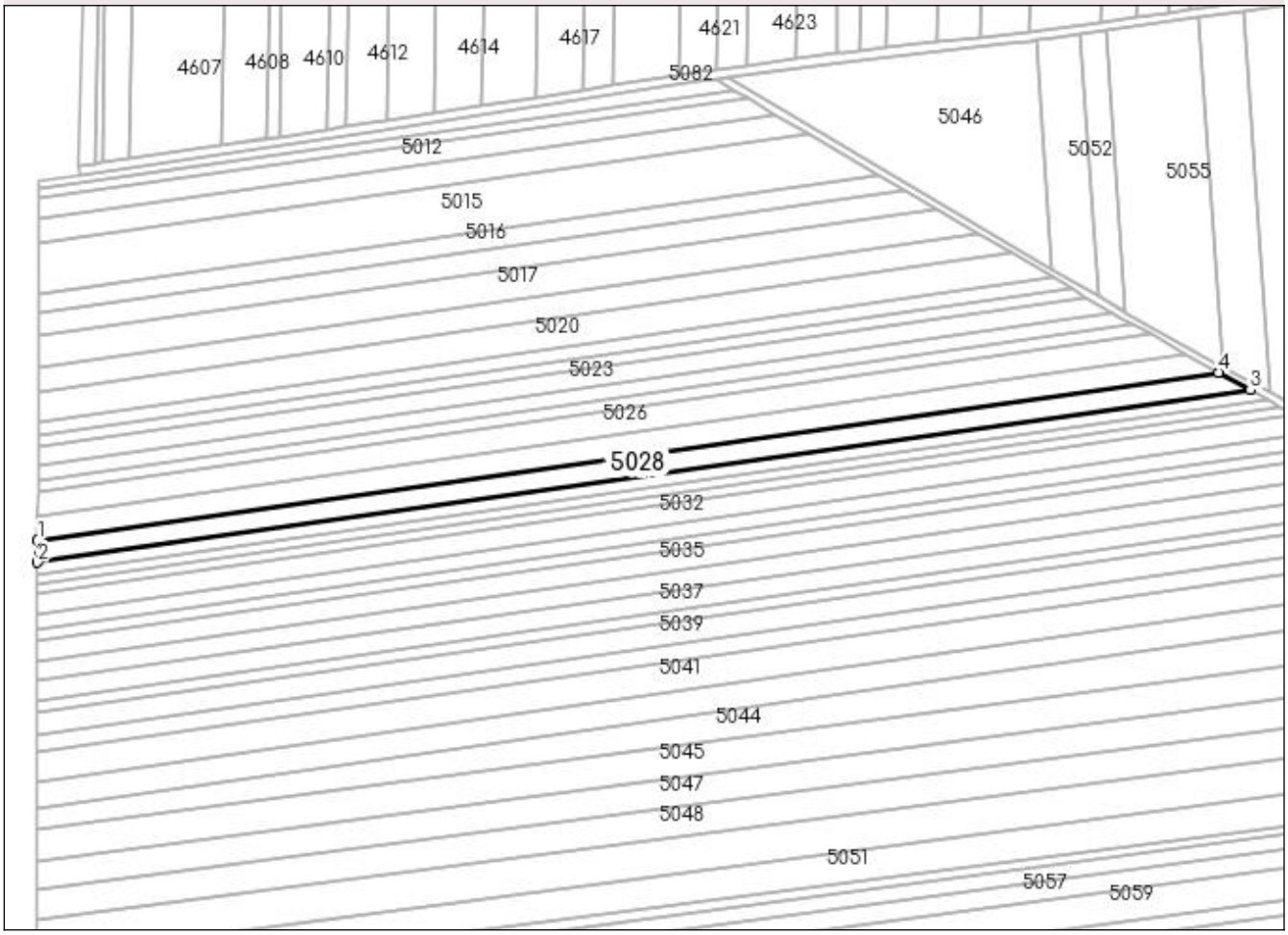

Date referitoare la teren

Crt	Categorie folosinţă	Intra vilan	Suprafaţa (mp)	Tarla	Parcelă	Nr. topo	Observaţii / Referinţe
1	arabil	NU	4.900	41	116/97	-	

Lungime Segmente

1) Valorile lungimilor segmentelor sunt obţinute din proiecţie în plan.

Punct început	X / Y	Punct sfârşit	X / Y	Lungime segment (** (m)
1	581.400,334 362.168,214	2	581.400,298 362.158,66	9.554
2	581.400,298 362.158,66	3	581.920,24 362.232,57	525.169
3	581.920,24 362.232,57	4	581.906,634 362.240,186	15.593
4	581.906,634 362.240,186	1	581.400,334 362.168,214	511.39

** Lungimile segmentelor sunt determinate în planul de proiecţie Stereo 70 şi sunt rotunjite la 1 milimetru.
*** Distanţa dintre puncte este formată din segmente cumulate ce sunt mai mici decât valoarea 1 milimetru.

DATE DESPRE IMOBILUL NR. 5029

Oficiul de Cadastru şi Publicitate Imobiliară PRAHOVA
Biroul de Cadastru şi Publicitate Imobiliară Ploiești

A. Partea I. Descrierea imobilului

TEREN Extravilan

Adresa: Jud. Prahova

Nr. Crt	Nr cadastral Nr. topografic	Suprafaţa* (mp)	Observaţii / Referinţe
A1		2.700	Sector cadastral:45 Teren neimprejmuit;

B. Partea II. Proprietari şi acte

Inscrieri privitoare la dreptul de proprietate şi alte drepturi reale		Referinţe
/		
Act Administrativ nr. 28805, din 25/10/1994 emis de CJSDAPT PRAHOVA;		
B1	Intabulare, drept de PROPRIETATE, dobandit prin Reconstituire, cota actuala 1/1, cota initiala 1/1	A1
	1) **TURCU DUMITRU ION**, Lipsă CNP.	

C. Partea III. SARCINI .

Inscrieri privind dezmembramintele dreptului de proprietate, drepturi reale de garanţie şi sarcini	Referinţe
NU SUNT	

Anexa Nr. 1 La Partea I

Teren

Nr cadastral	Suprafaţa (mp)*	Observaţii / Referinţe
	2.700	

* Suprafaţa este determinată in planul de proiecţie Stereo 70.

DETALII LINIARE IMOBIL

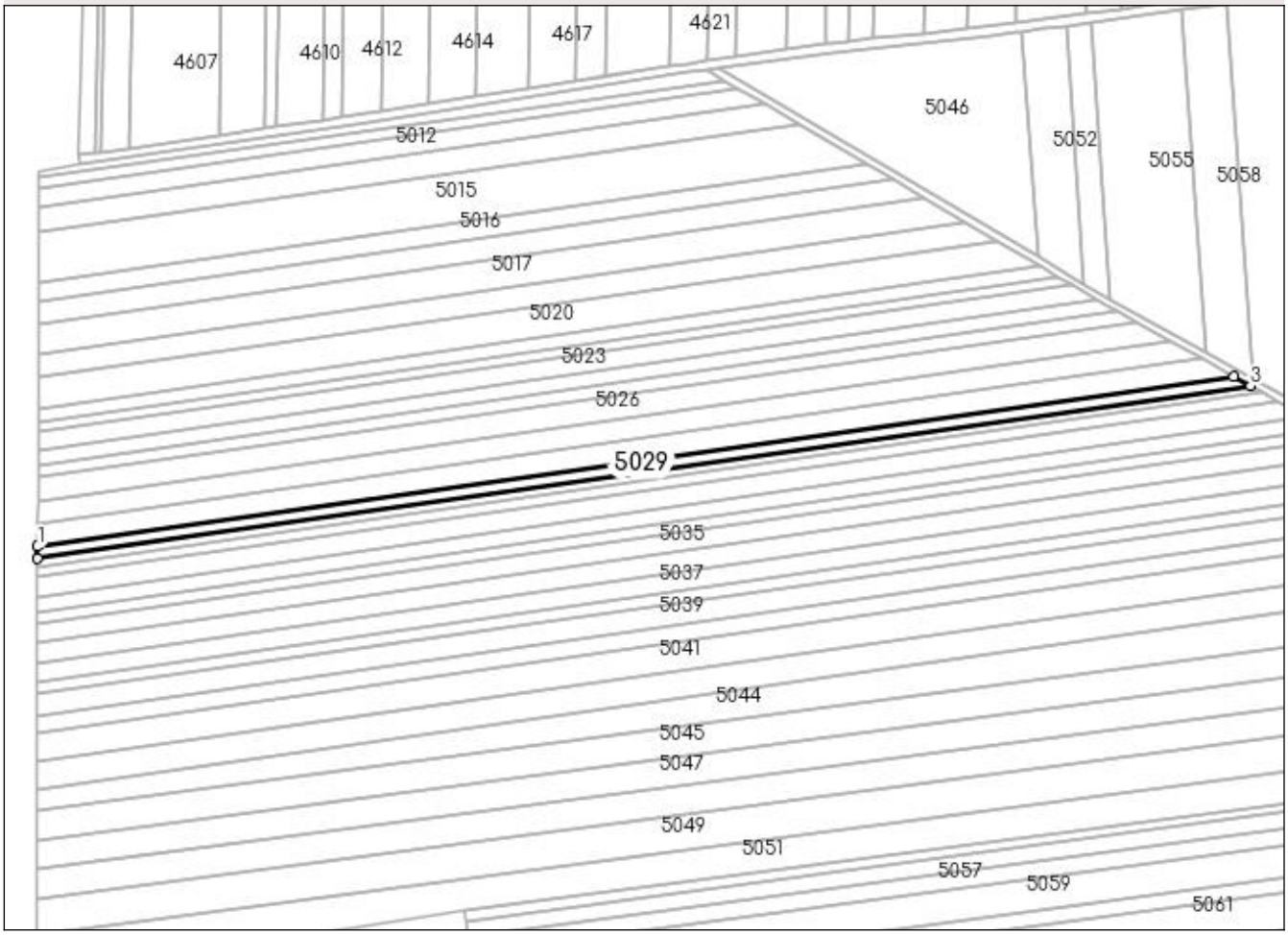

Date referitoare la teren

Crt	Categorie folosinţă	Intra vilan	Suprafaţa (mp)	Tarla	Parcelă	Nr. topo	Observaţii / Referinţe
1	arabil	NU	2.700	41	116/98	-	

Lungime Segmente
1) Valorile lungimilor segmentelor sunt obţinute din proiecţie în plan.

Punct început	X / Y	Punct sfârşit	X / Y	Lungime segment (** (m)
1	581.400,298 362.158,66	2	581.400,279 362.153,501	5.159
2	581.400,279 362.153,501	3	581.927,586 362.228,458	532.608
3	581.927,586 362.228,458	4	581.920,24 362.232,57	8.419
4	581.920,24 362.232,57	1	581.400,298 362.158,66	525.169

** Lungimile segmentelor sunt determinate în planul de proiecţie Stereo 70 şi sunt rotunjite la 1 milimetru.
*** Distanţa dintre puncte este formată din segmente cumulate ce sunt mai mici decât valoarea 1 milimetru.

DATE DESPRE IMOBILUL NR. 5030

Oficiul de Cadastru şi Publicitate Imobiliară PRAHOVA
Biroul de Cadastru şi Publicitate Imobiliară Ploiești

A. Partea I. Descrierea imobilului

TEREN Extravilan

Adresa: Jud. Prahova

Nr. Crt	Nr cadastral Nr. topografic	Suprafaţa* (mp)	Observaţii / Referinţe
A1		2.000	Sector cadastral:45 Teren neimprejmuit;

B. Partea II. Proprietari şi acte

Inscrieri privitoare la dreptul de proprietate şi alte drepturi reale		Referinţe
/		
Act Administrativ nr. 28814, din 25/10/1994 emis de CJSDAPT PRAHOVA;		
B1	Intabulare, drept de PROPRIETATE, dobandit prin Reconstituire, cota actuala 1/1, cota initiala 1/1	A1
	1) **TACHE TUDOR IOANA**, Lipsă CNP.	

C. Partea III. SARCINI .

Inscrieri privind dezmembramintele dreptului de proprietate, drepturi reale de garanţie şi sarcini	Referinţe
NU SUNT	

Anexa Nr. 1 La Partea I

Teren

Nr cadastral	Suprafaţa (mp)*	Observaţii / Referinţe
	2.000	

* Suprafaţa este determinată in planul de proiecţie Stereo 70.

DETALII LINIARE IMOBIL

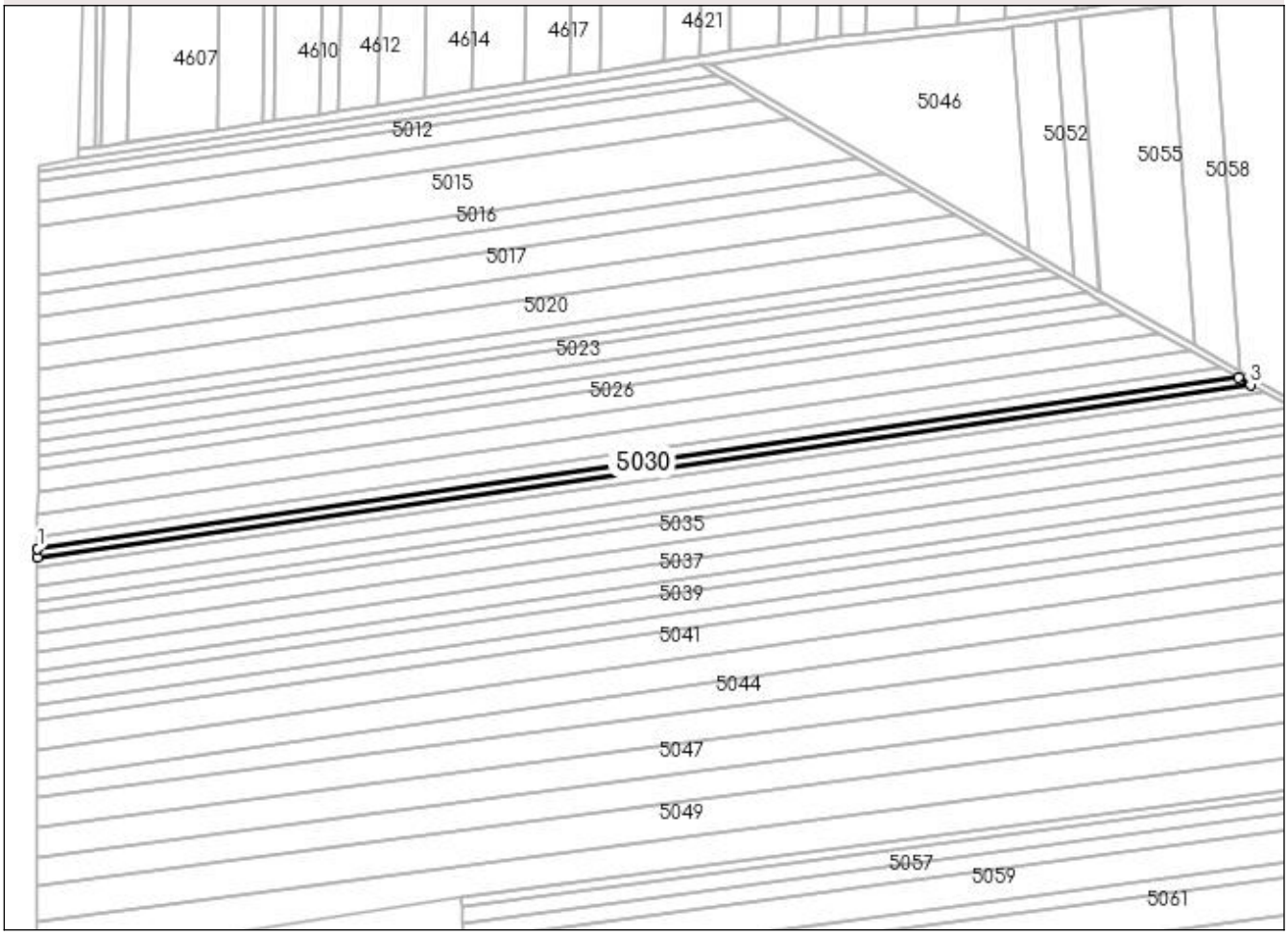

Date referitoare la teren

Crt	Categorie folosinţă	Intra vilan	Suprafaţa (mp)	Tarla	Parcelă	Nr. topo	Observaţii / Referinţe
1	arabil	NU	2.000	41	116/99	-	

Lungime Segmente

1) Valorile lungimilor segmentelor sunt obţinute din proiecţie în plan.

Punct început	X / Y	Punct sfârşit	X / Y	Lungime segment (** (m)
1	581.400,279 362.153,501	2	581.400,265 362.149,725	3.776
2	581.400,265 362.149,725	3	581.932,963 362.225,449	538.053
3	581.932,963 362.225,449	4	581.927,586 362.228,458	6.162
4	581.927,586 362.228,458	1	581.400,279 362.153,501	532.608

** Lungimile segmentelor sunt determinate în planul de proiecţie Stereo 70 şi sunt rotunjite la 1 milimetru.
*** Distanţa dintre puncte este formată din segmente cumulate ce sunt mai mici decât valoarea 1 milimetru.

DATE DESPRE IMOBILUL NR. 5031

Oficiul de Cadastru şi Publicitate Imobiliară PRAHOVA
Biroul de Cadastru şi Publicitate Imobiliară Ploiești

A. Partea I. Descrierea imobilului

TEREN Extravilan

Adresa: Jud. Prahova

Nr. Crt	Nr cadastral Nr. topografic	Suprafaţa* (mp)	Observaţii / Referinţe
A1		2.300	Sector cadastral:45 Teren neimprejmuit;

B. Partea II. Proprietari şi acte

Inscrieri privitoare la dreptul de proprietate şi alte drepturi reale		Referinţe
/		
Act Administrativ nr. 30458, din 13/01/1995 emis de CJSDAPT PRAHOVA;		
B1	Intabulare, drept de PROPRIETATE, dobandit prin Reconstituire, cota actuala 1/1, cota initiala 1/1	A1
	1) **CONSTANTIN MARIN ION**, Lipsă CNP.	

C. Partea III. SARCINI .

Inscrieri privind dezmembramintele dreptului de proprietate, drepturi reale de garanţie şi sarcini	Referinţe
NU SUNT	

Anexa Nr. 1 La Partea I

Teren

Nr cadastral	Suprafaţa (mp)*	Observaţii / Referinţe
	2.300	

* Suprafaţa este determinată in planul de proiecţie Stereo 70.

DETALII LINIARE IMOBIL

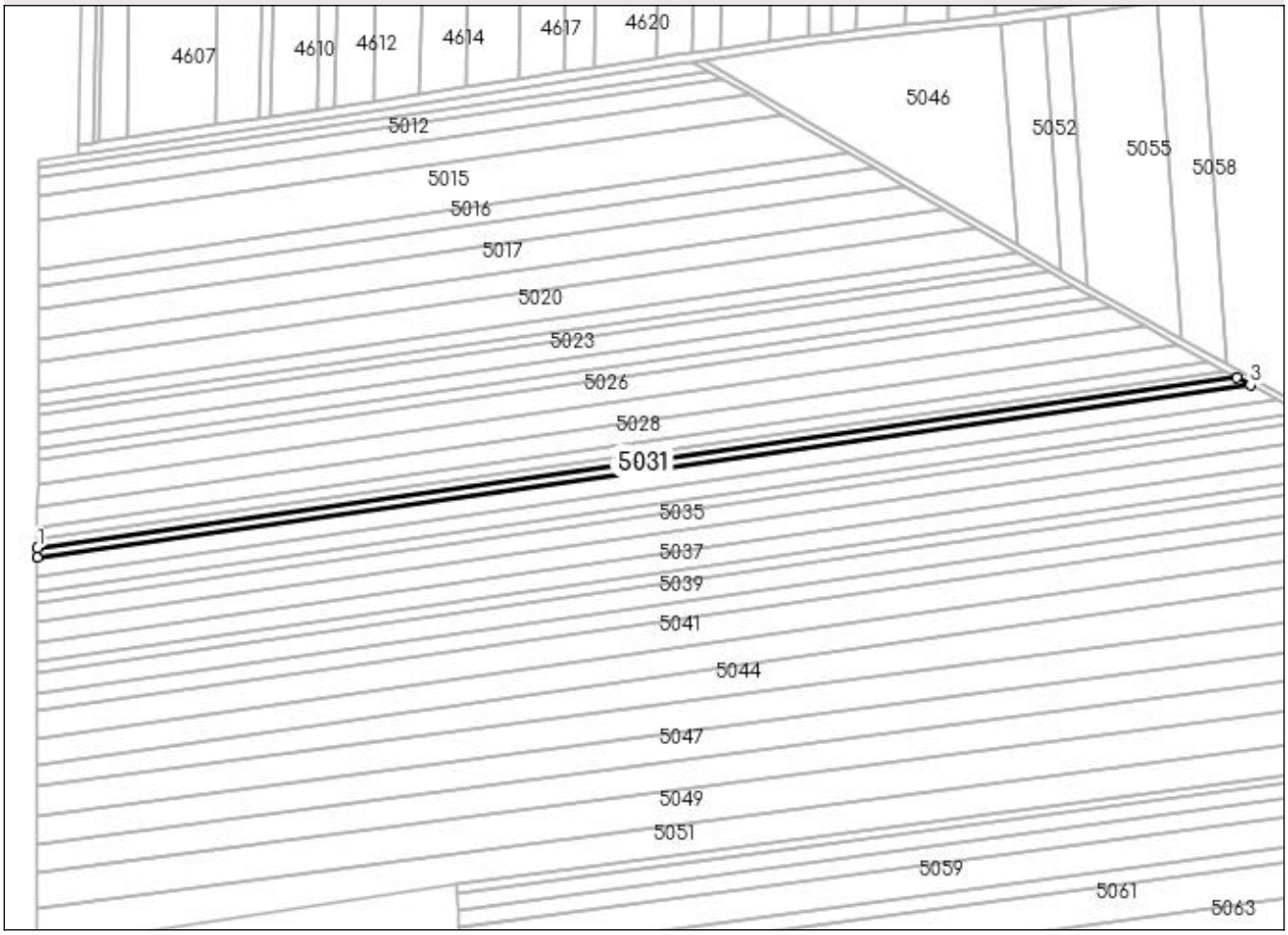

Date referitoare la teren

Crt	Categorie folosinţă	Intra vilan	Suprafaţa (mp)	Tarla	Parcelă	Nr. topo	Observaţii / Referinţe
1	arabil	NU	2.300	41	116/100	-	

Lungime Segmente

1) Valorile lungimilor segmentelor sunt obţinute din proiecţie în plan.

Punct început	X / Y	Punct sfârşit	X / Y	Lungime segment (** (m)
1	581.400,265 362.149,725	2	581.400,249 362.145,43	4.295
2	581.400,249 362.145,43	3	581.939,079 362.222,026	544.247
3	581.939,079 362.222,026	4	581.932,963 362.225,449	7.009
4	581.932,963 362.225,449	1	581.400,265 362.149,725	538.053

** Lungimile segmentelor sunt determinate în planul de proiecţie Stereo 70 şi sunt rotunjite la 1 milimetru.
*** Distanţa dintre puncte este formată din segmente cumulate ce sunt mai mici decât valoarea 1 milimetru.

DATE DESPRE IMOBILUL NR. 5032

Oficiul de Cadastru şi Publicitate Imobiliară PRAHOVA
Biroul de Cadastru şi Publicitate Imobiliară Ploieşti

A. Partea I. Descrierea imobilului

TEREN Extravilan

Adresa: Jud. Prahova

Nr. Crt	Nr cadastral Nr. topografic	Suprafaţa* (mp)	Observaţii / Referinţe
A1		4.700	Sector cadastral:45 Teren neimprejmuit;

B. Partea II. Proprietari şi acte

Inscrieri privitoare la dreptul de proprietate şi alte drepturi reale		Referinţe
/		
Act Administrativ nr. 28809, din 25/10/1994 emis de CJSDAPT PRAHOVA;		
B1	Intabulare, drept de PROPRIETATE, dobandit prin Reconstituire, cota actuala 1/1, cota initiala 1/1	A1
	1) **TURCU MARIN DUMITRA**, Lipsă CNP.	

C. Partea III. SARCINI .

Inscrieri privind dezmembramintele dreptului de proprietate, drepturi reale de garanţie şi sarcini	Referinţe
NU SUNT	

Anexa Nr. 1 La Partea I

Teren

Nr cadastral	Suprafaţa (mp)*	Observaţii / Referinţe
	4.700	

* Suprafaţa este determinată in planul de proiecţie Stereo 70.

DETALII LINIARE IMOBIL

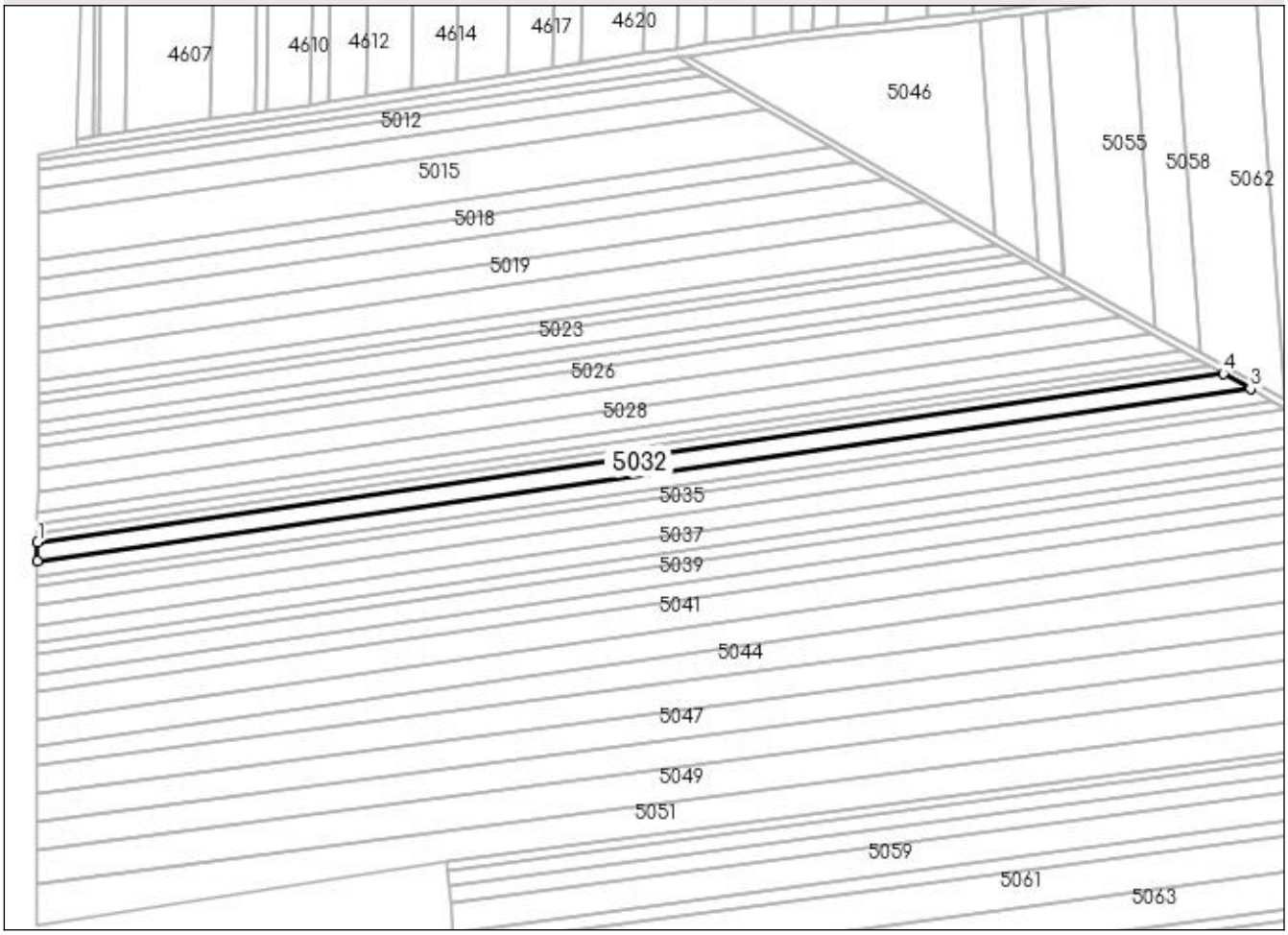

Date referitoare la teren

Crt	Categorie folosinţă	Intra vilan	Suprafaţa (mp)	Tarla	Parcelă	Nr. topo	Observaţii / Referinţe
1	arabil	NU	4.700	41	116/101	-	

Lungime Segmente
1) Valorile lungimilor segmentelor sunt obţinute din proiecţie în plan.

Punct început	X / Y	Punct sfârşit	X / Y	Lungime segment (** (m)
1	581.400,249 362.145,43	2	581.400,217 362.136,802	8.628
2	581.400,217 362.136,802	3	581.951,367 362.215,148	556.691
3	581.951,367 362.215,148	4	581.939,079 362.222,026	14.082
4	581.939,079 362.222,026	1	581.400,249 362.145,43	544.247

** Lungimile segmentelor sunt determinate în planul de proiecţie Stereo 70 şi sunt rotunjite la 1 milimetru.
*** Distanţa dintre puncte este formată din segmente cumulate ce sunt mai mici decât valoarea 1 milimetru.

DATE DESPRE IMOBILUL NR. 5033

Oficiul de Cadastru şi Publicitate Imobiliară PRAHOVA
Biroul de Cadastru şi Publicitate Imobiliară Ploiești

A. Partea I. Descrierea imobilului

TEREN Extravilan

Adresa: Jud. Prahova

Nr. Crt	Nr cadastral Nr. topografic	Suprafaţa* (mp)	Observaţii / Referinţe
A1		3.800	Sector cadastral:45 Teren neimprejmuit;

B. Partea II. Proprietari şi acte

Inscrieri privitoare la dreptul de proprietate şi alte drepturi reale		Referinţe
/		
Act Administrativ nr. 30472, din 16/01/1995 emis de CJSDAPT PRAHOVA;		
B1	Intabulare, drept de PROPRIETATE, dobandit prin Reconstituire, cota actuala 1/1, cota initiala 1/1	A1
	1) **ŞERBAN ILIE ZAMFIR**, Lipsă CNP.	

C. Partea III. SARCINI .

Inscrieri privind dezmembramintele dreptului de proprietate, drepturi reale de garanţie şi sarcini	Referinţe
NU SUNT	

Anexa Nr. 1 La Partea I

Teren

Nr cadastral	Suprafaţa (mp)*	Observaţii / Referinţe
	3.800	

* Suprafaţa este determinată in planul de proiecţie Stereo 70.

DETALII LINIARE IMOBIL

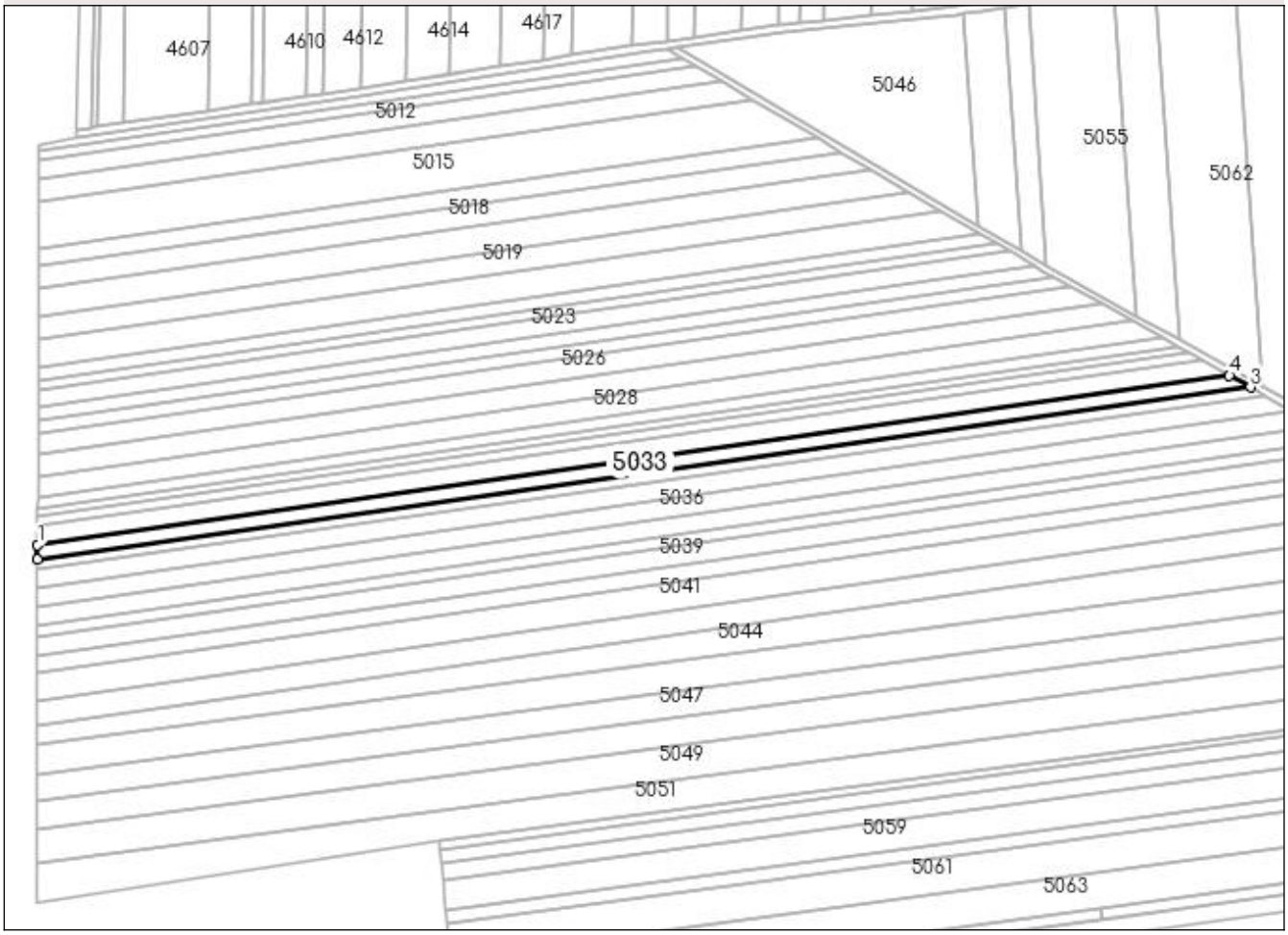

Date referitoare la teren

Crt	Categorie folosinţă	Intra vilan	Suprafaţa (mp)	Tarla	Parcelă	Nr. topo	Observaţii / Referinţe
1	arabil	NU	3.800	41	116/102	-	

Lungime Segmente
1) Valorile lungimilor segmentelor sunt obţinute din proiecţie în plan.

Punct început	X / Y	Punct sfârşit	X / Y	Lungime segment (** (m)
1	581.400,217 362.136,802	2	581.400,192 362.129,964	6.838
2	581.400,192 362.129,964	3	581.961,104 362.209,698	566.551
3	581.961,104 362.209,698	4	581.951,367 362.215,148	11.158
4	581.951,367 362.215,148	1	581.400,217 362.136,802	556.691

** Lungimile segmentelor sunt determinate în planul de proiecţie Stereo 70 şi sunt rotunjite la 1 milimetru.
*** Distanţa dintre puncte este formată din segmente cumulate ce sunt mai mici decât valoarea 1 milimetru.

DATE DESPRE IMOBILUL NR. 5034

Oficiul de Cadastru şi Publicitate Imobiliară PRAHOVA
Biroul de Cadastru şi Publicitate Imobiliară Ploieşti

A. Partea I. Descrierea imobilului

TEREN Extravilan

Adresa: Jud. Prahova

Nr. Crt	Nr cadastral Nr. topografic	Suprafaţa* (mp)	Observaţii / Referinţe
A1		2.600	Sector cadastral:45 Teren neimprejmuit;

B. Partea II. Proprietari şi acte

Inscrieri privitoare la dreptul de proprietate şi alte drepturi reale		Referinţe
/		
Act Administrativ nr. 30437, din 24/11/1994 emis de CJSDAPT PRAHOVA;		
B1	Intabulare, drept de PROPRIETATE, dobandit prin Reconstituire, cota actuala 1/1, cota initiala 1/1	A1
	1) **STOICA TĂNASE GHEORGHE**, Lipsă CNP.	

C. Partea III. SARCINI .

Inscrieri privind dezmembramintele dreptului de proprietate, drepturi reale de garanţie şi sarcini	Referinţe
NU SUNT	

Anexa Nr. 1 La Partea I

Teren

Nr cadastral	Suprafaţa (mp)*	Observaţii / Referinţe
	2.600	

* Suprafaţa este determinată in planul de proiecţie Stereo 70.

DETALII LINIARE IMOBIL



Date referitoare la teren

Crt	Categorie folosinţă	Intra vilan	Suprafaţa (mp)	Tarla	Parcelă	Nr. topo	Observaţii / Referinţe
1	arabil	NU	2.600	41	116/103	-	

Lungime Segmente
1) Valorile lungimilor segmentelor sunt obţinute din proiecţie în plan.

Punct început	X / Y	Punct sfârşit	X / Y	Lungime segment (** (m)
1	581.400,192 362.129,964	2	581.400,175 362.125,353	4.611
2	581.400,175 362.125,353	3	581.967,67 362.206,023	573.2
3	581.967,67 362.206,023	4	581.961,104 362.209,698	7.524
4	581.961,104 362.209,698	1	581.400,192 362.129,964	566.551

** Lungimile segmentelor sunt determinate în planul de proiecţie Stereo 70 şi sunt rotunjite la 1 milimetru.
*** Distanţa dintre puncte este formată din segmente cumulate ce sunt mai mici decât valoarea 1 milimetru.

DATE DESPRE IMOBILUL NR. 5035

Oficiul de Cadastru şi Publicitate Imobiliară PRAHOVA
Biroul de Cadastru şi Publicitate Imobiliară Ploiești

A. Partea I. Descrierea imobilului

TEREN Extravilan

Adresa: Jud. Prahova

Nr. Crt	Nr cadastral Nr. topografic	Suprafaţa* (mp)	Observaţii / Referinţe
A1		5.000	Sector cadastral:45 Teren neimprejmuit;

B. Partea II. Proprietari şi acte

Inscrieri privitoare la dreptul de proprietate şi alte drepturi reale		Referinţe
/		
Act Administrativ nr. 28852, din 14/11/1994 emis de CJSDAPT PRAHOVA;		
B1	Intabulare, drept de PROPRIETATE, dobandit prin Reconstituire, cota actuala 1/1, cota initiala 1/1	A1
	1) **STOICA CONSTANTIN MARIN**, Lipsă CNP.	

C. Partea III. SARCINI .

Inscrieri privind dezmembramintele dreptului de proprietate, drepturi reale de garanţie şi sarcini	Referinţe
NU SUNT	

Anexa Nr. 1 La Partea I

Teren

Nr cadastral	Suprafaţa (mp)*	Observaţii / Referinţe
	5.000	

* Suprafaţa este determinată in planul de proiecţie Stereo 70.

DETALII LINIARE IMOBIL

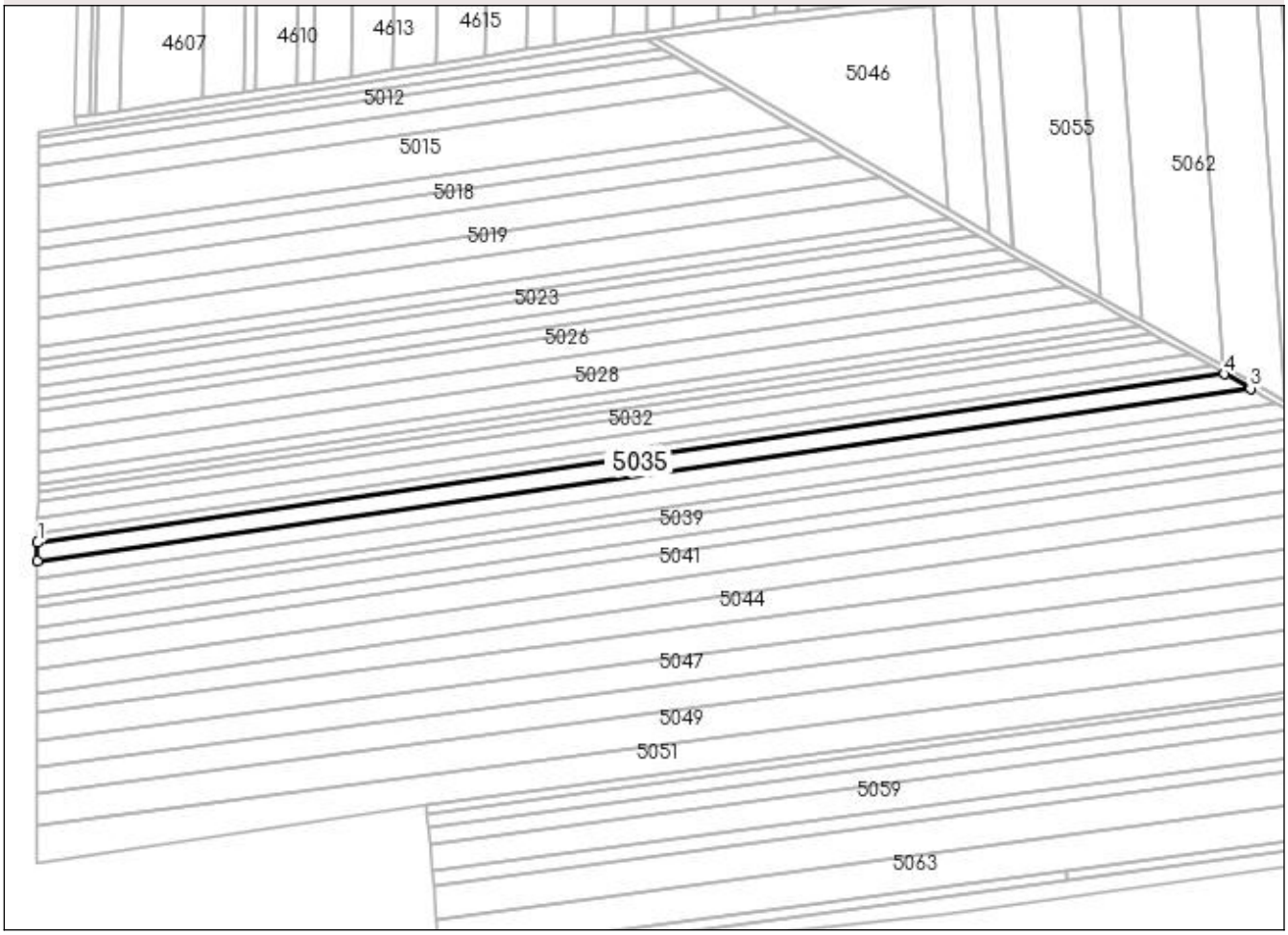

Date referitoare la teren

Crt	Categorie folosinţă	Intra vilan	Suprafaţa (mp)	Tarla	Parcelă	Nr. topo	Observaţii / Referinţe
1	arabil	NU	5.000	41	116/104	-	

Lungime Segmente

1) Valorile lungimilor segmentelor sunt obţinute din proiecţie în plan.

Punct început	X / Y	Punct sfârşit	X / Y	Lungime segment (** (m)
1	581.400,175 362.125,353	2	581.400,143 362.116,634	8.719
2	581.400,143 362.116,634	3	581.980,087 362.199,073	585.774
3	581.980,087 362.199,073	4	581.967,67 362.206,023	14.23
4	581.967,67 362.206,023	1	581.400,175 362.125,353	573.2

** Lungimile segmentelor sunt determinate în planul de proiecţie Stereo 70 şi sunt rotunjite la 1 milimetru.
*** Distanţa dintre puncte este formată din segmente cumulate ce sunt mai mici decât valoarea 1 milimetru.

DATE DESPRE IMOBILUL NR. 5036

Oficiul de Cadastru şi Publicitate Imobiliară PRAHOVA
Biroul de Cadastru şi Publicitate Imobiliară Ploieşti

A. Partea I. Descrierea imobilului

TEREN Extravilan

Adresa: Jud. Prahova, T 41 A 116/105

Nr. Crt	Nr cadastral Nr. topografic	Suprafaţa* (mp)	Observaţii / Referinţe
A1	22329	5.100	Sector cadastral:45 Teren neimprejmuit;

B. Partea II. Proprietari şi acte

Inscrieri privitoare la dreptul de proprietate şi alte drepturi reale		Referinţe
91804 / 15/10/2018		
Act Notarial nr. 2679, din 12/10/2018 emis de NP Minea Octavian;		
B2	Intabulare, drept de PROPRIETATEcumparare ca bun comun, dobandit prin Conventie, cota actuala 1/1, cota initiala 1/1	A1
	1) **ROSU MARIA** 2) **ROŞU MARIAN**	

C. Partea III. SARCINI .

Inscrieri privind dezmembramintele dreptului de proprietate, drepturi reale de garanţie şi sarcini	Referinţe
NU SUNT	

Anexa Nr. 1 La Partea I

Teren

Nr cadastral	Suprafaţa (mp)*	Observaţii / Referinţe
22329	5.100	

* Suprafaţa este determinată in planul de proiecţie Stereo 70.

DETALII LINIARE IMOBIL

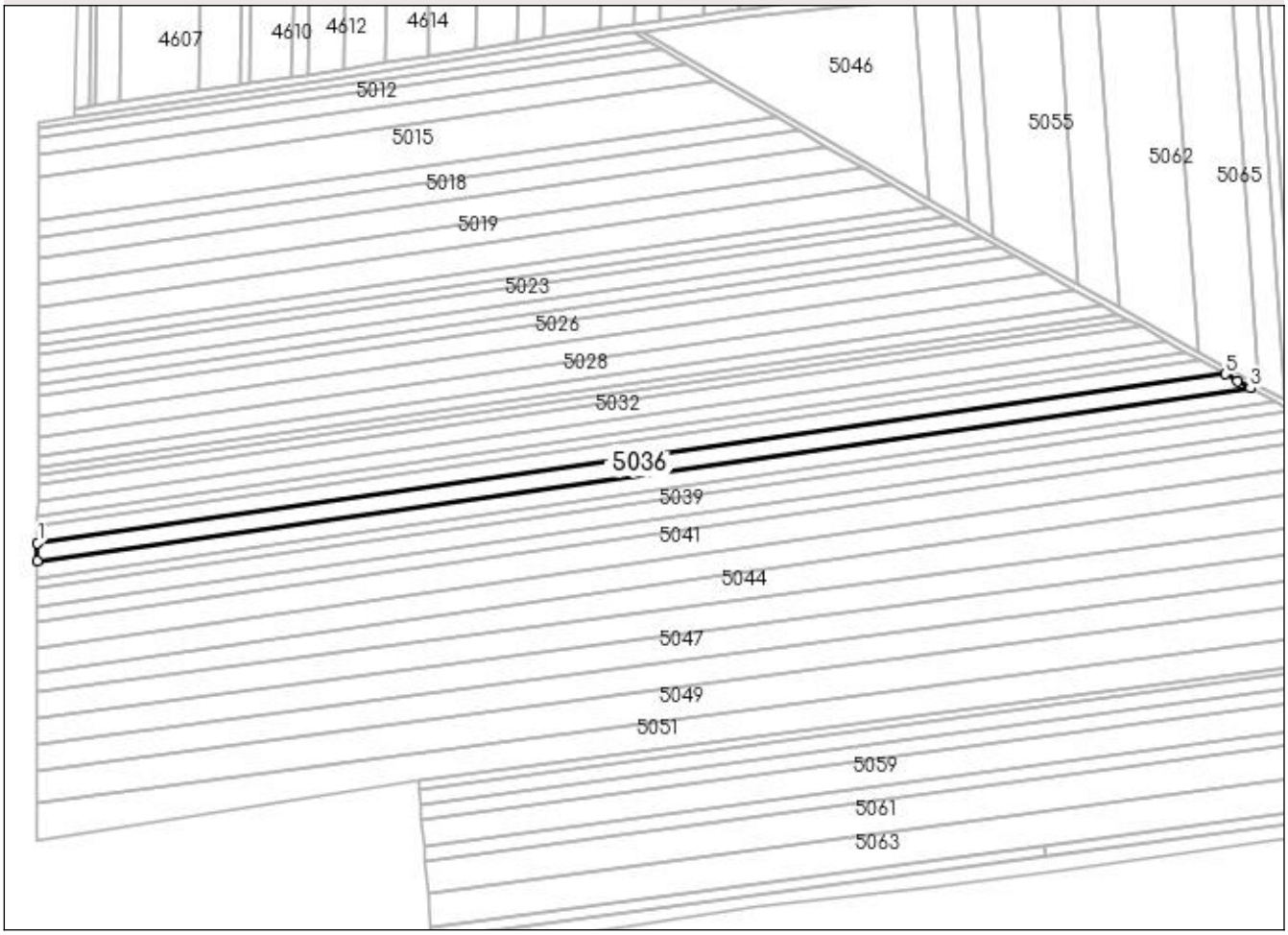

Date referitoare la teren

Crt	Categorie folosinţă	Intra vilan	Suprafaţa (mp)	Tarla	Parcelă	Nr. topo	Observaţii / Referinţe
1	arabil	NU	5.100	41	116/105	-	

Lungime Segmente
1) Valorile lungimilor segmentelor sunt obţinute din proiecţie în plan.

Punct început	X / Y	Punct sfârşit	X / Y	Lungime segment (** (m)
1	581.400,143 362.116,634	2	581.400,111 362.107,928	8.706
2	581.400,111 362.107,928	3	581.992,473 362.192,133	598.317
3	581.992,473 362.192,133	4	581.986,201 362.195,652	7.192
4	581.986,201 362.195,652	5	581.980,087 362.199,073	7.006
5	581.980,087 362.199,073	1	581.400,143 362.116,634	585.774

** Lungimile segmentelor sunt determinate în planul de proiecţie Stereo 70 şi sunt rotunjite la 1 milimetru.
*** Distanţa dintre puncte este formată din segmente cumulate ce sunt mai mici decât valoarea 1 milimetru.

DATE DESPRE IMOBILUL NR. 5037

Oficiul de Cadastru şi Publicitate Imobiliară PRAHOVA
Biroul de Cadastru şi Publicitate Imobiliară Ploiești

A. Partea I. Descrierea imobilului

TEREN Extravilan

Adresa: Jud. Prahova

Nr. Crt	Nr cadastral Nr. topografic	Suprafaţa* (mp)	Observaţii / Referinţe
A1		5.000	Sector cadastral:45 Teren neimprejmuit;

B. Partea II. Proprietari şi acte

Inscrieri privitoare la dreptul de proprietate şi alte drepturi reale		Referinţe
/		
Act Administrativ nr. 30440, din 11/01/1995 emis de CJSDAPT PRAHOVA;		
B1	Intabulare, drept de PROPRIETATE, dobandit prin Reconstituire, cota actuala 1/1, cota initiala 1/1	A1
	1) **RADU ENE STAN**, Lipsă CNP.	

C. Partea III. SARCINI .

Inscrieri privind dezmembramintele dreptului de proprietate, drepturi reale de garanţie şi sarcini	Referinţe
NU SUNT	

Anexa Nr. 1 La Partea I

Teren

Nr cadastral	Suprafaţa (mp)*	Observaţii / Referinţe
	5.000	

* Suprafaţa este determinată in planul de proiecţie Stereo 70.

DETALII LINIARE IMOBIL

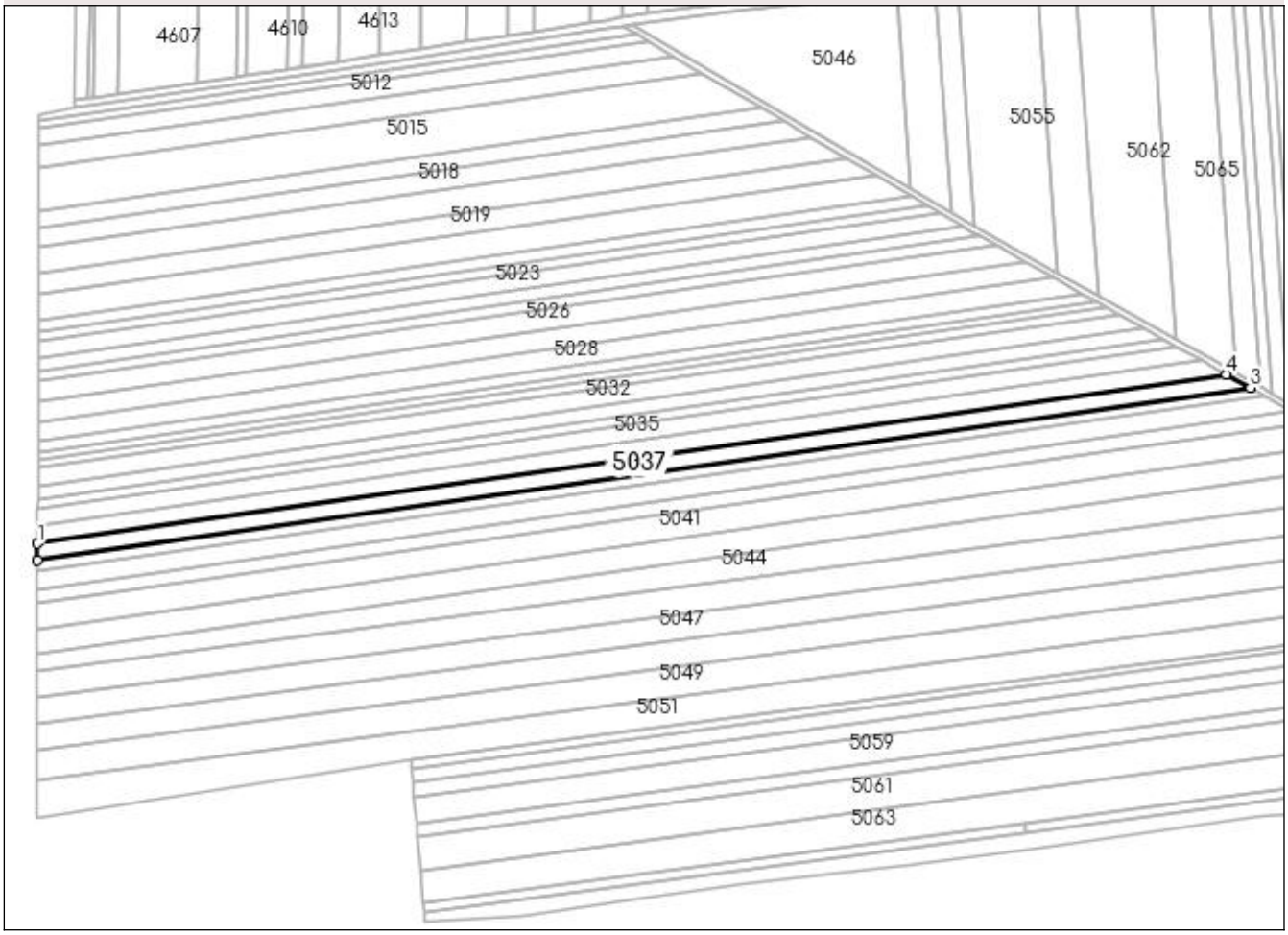

Date referitoare la teren

Crt	Categorie folosinţă	Intra vilan	Suprafaţa (mp)	Tarla	Parcelă	Nr. topo	Observaţii / Referinţe
1	arabil	NU	5.000	41	116/106	-	

Lungime Segmente
1) Valorile lungimilor segmentelor sunt obţinute din proiecţie în plan.

Punct început	X / Y	Punct sfârşit	X / Y	Lungime segment (** (m)
1	581.400,111 362.107,928	2	581.400,08 362.099,567	8.361
2	581.400,08 362.099,567	3	582.004,36 362.185,466	610.355
3	582.004,36 362.185,466	4	581.992,473 362.192,133	13.629
4	581.992,473 362.192,133	1	581.400,111 362.107,928	598.317

** Lungimile segmentelor sunt determinate în planul de proiecţie Stereo 70 şi sunt rotunjite la 1 milimetru.
*** Distanţa dintre puncte este formată din segmente cumulate ce sunt mai mici decât valoarea 1 milimetru.

DATE DESPRE IMOBILUL NR. 5038

Oficiul de Cadastru şi Publicitate Imobiliară PRAHOVA
Biroul de Cadastru şi Publicitate Imobiliară Ploieşti

A. Partea I. Descrierea imobilului

TEREN Extravilan

Adresa: Jud. Prahova, Tarlaua Nr.41,Parcela A.116/107

Nr. Crt	Nr cadastral Nr. topografic	Suprafaţa* (mp)	Observaţii / Referinţe
A1	21559	Din acte: 3.200 Masurata: 3.148	Sector cadastral:45 Teren neimprejmuit;

B. Partea II. Proprietari şi acte

Inscrieri privitoare la dreptul de proprietate şi alte drepturi reale		Referinţe
8214 / 05/02/2014		
Act Administrativ nr. 30442, din 11/01/1995 emis de COMISIA JUDETEANA PRAHOVA (act notarial nr. 92/19-08-2008 emis de NP TOMESCU ALICE CRISTINA; act notarial nr. 122/07-09-2013 emis de NP TOMESCU ALICE CRISTINA; act notarial nr. 173/13-11-2008 emis de NP TOMESCU ALICE CRISTINA;);		
B1	Intabulare, drept de PROPRIETATEmostenire, dobandit prin Succesiune, cota actuala 2/4, cota initiala 1/2	A1
	1) **PANA VASILICA**	
37642 / 02/05/2017		
Act Notarial nr. 2315, din 28/04/2017 emis de NP IVAN ŞTEFAN;		
B4	Intabulare, drept de PROPRIETATEpartaj, dobandit prin Conventie, cota actuala 1/2, cota initiala 1/2	A1
	1) **PANA VASILICA**	

C. Partea III. SARCINI .

Inscrieri privind dezmembramintele dreptului de proprietate, drepturi reale de garanţie şi sarcini	Referinţe
NU SUNT	

Anexa Nr. 1 La Partea I

Teren

Nr cadastral	Suprafaţa (mp)*	Observaţii / Referinţe
21559	Din acte: 3.200 Masurata: 3.148	

* Suprafaţa este determinată in planul de proiecţie Stereo 70.

DETALII LINIARE IMOBIL

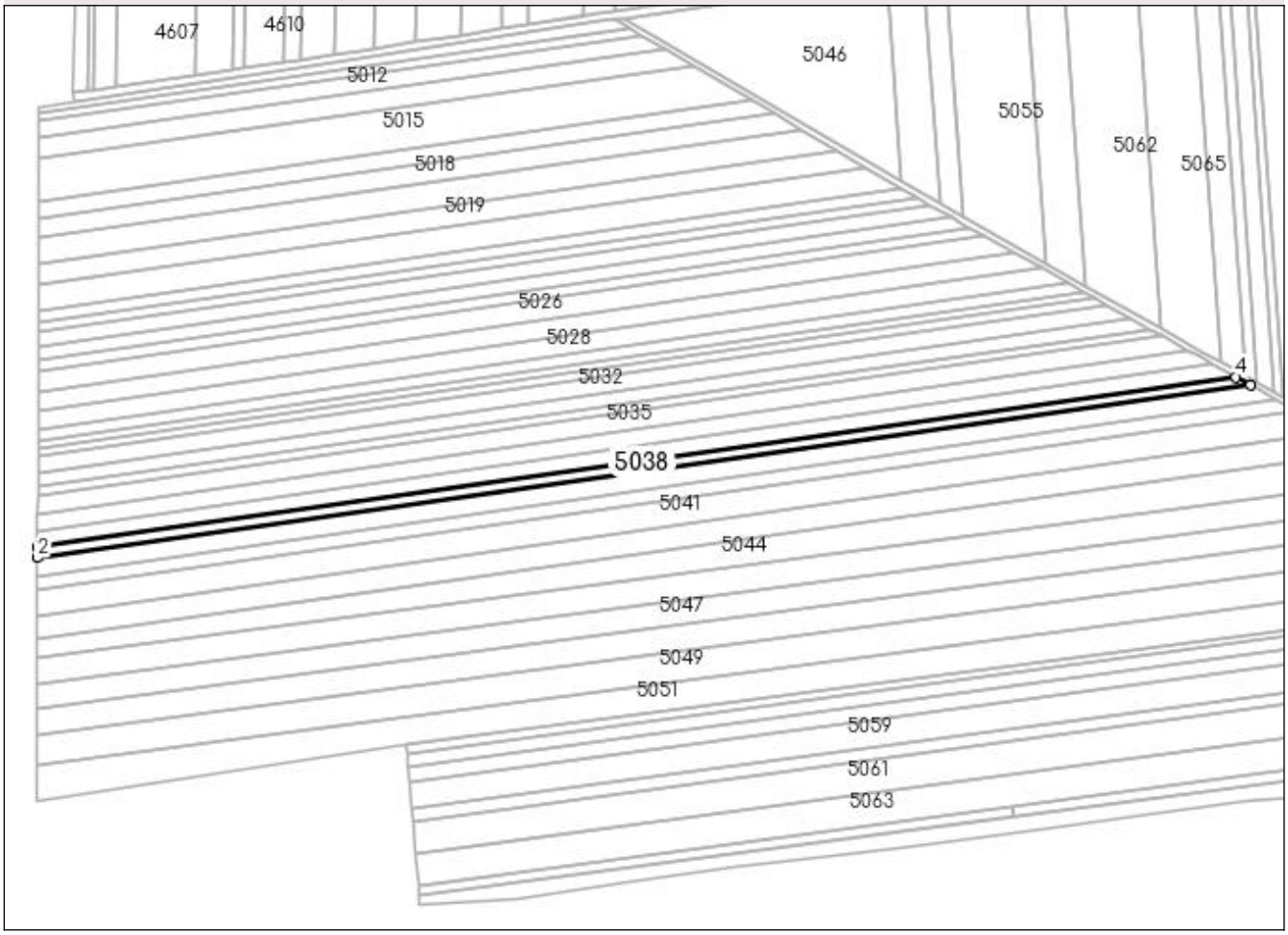

Date referitoare la teren

Crt	Categorie folosinţă	Intra vilan	Suprafaţa (mp)	Tarla	Parcelă	Nr. topo	Observaţii / Referinţe
1	arabil	NU	3.148	41	116/107	-	

Lungime Segmente
1) Valorile lungimilor segmentelor sunt obţinute din proiecţie în plan.

Punct început	X / Y	Punct sfârşit	X / Y	Lungime segment (** (m)
1	581.400,08 362.099,567	2	581.400,061 362.094,386	5.181
2	581.400,061 362.094,386	3	582.011,725 362.181,335	617.813
3	582.011,725 362.181,335	4	582.004,36 362.185,466	8.444
4	582.004,36 362.185,466	1	581.400,08 362.099,567	610.355

** Lungimile segmentelor sunt determinate în planul de proiecţie Stereo 70 şi sunt rotunjite la 1 milimetru.
*** Distanţa dintre puncte este formată din segmente cumulate ce sunt mai mici decât valoarea 1 milimetru.

DATE DESPRE IMOBILUL NR. 5039

Oficiul de Cadastru şi Publicitate Imobiliară PRAHOVA
Biroul de Cadastru şi Publicitate Imobiliară Ploieşti

A. Partea I. Descrierea imobilului

TEREN Extravilan

Adresa: Jud. Prahova

Nr. Crt	Nr cadastral Nr. topografic	Suprafaţa* (mp)	Observaţii / Referinţe
A1		5.700	Sector cadastral:45 Teren neimprejmuit;

B. Partea II. Proprietari şi acte

Inscrieri privitoare la dreptul de proprietate şi alte drepturi reale		Referinţe
/		
Act Administrativ nr. 28808, din 25/10/1994 emis de CJSDAPT PRAHOVA;		
B1	Intabulare, drept de PROPRIETATE, dobandit prin Reconstituire, cota actuala 1/1, cota initiala 1/1	A1
	1) **PĂTRAŞCU STAN FLOREA**, Lipsă CNP.	

C. Partea III. SARCINI .

Inscrieri privind dezmembramintele dreptului de proprietate, drepturi reale de garanţie şi sarcini	Referinţe
NU SUNT	

Anexa Nr. 1 La Partea I

Teren

Nr cadastral	Suprafaţa (mp)*	Observaţii / Referinţe
	5.700	

* Suprafaţa este determinată in planul de proiecţie Stereo 70.

DETALII LINIARE IMOBIL

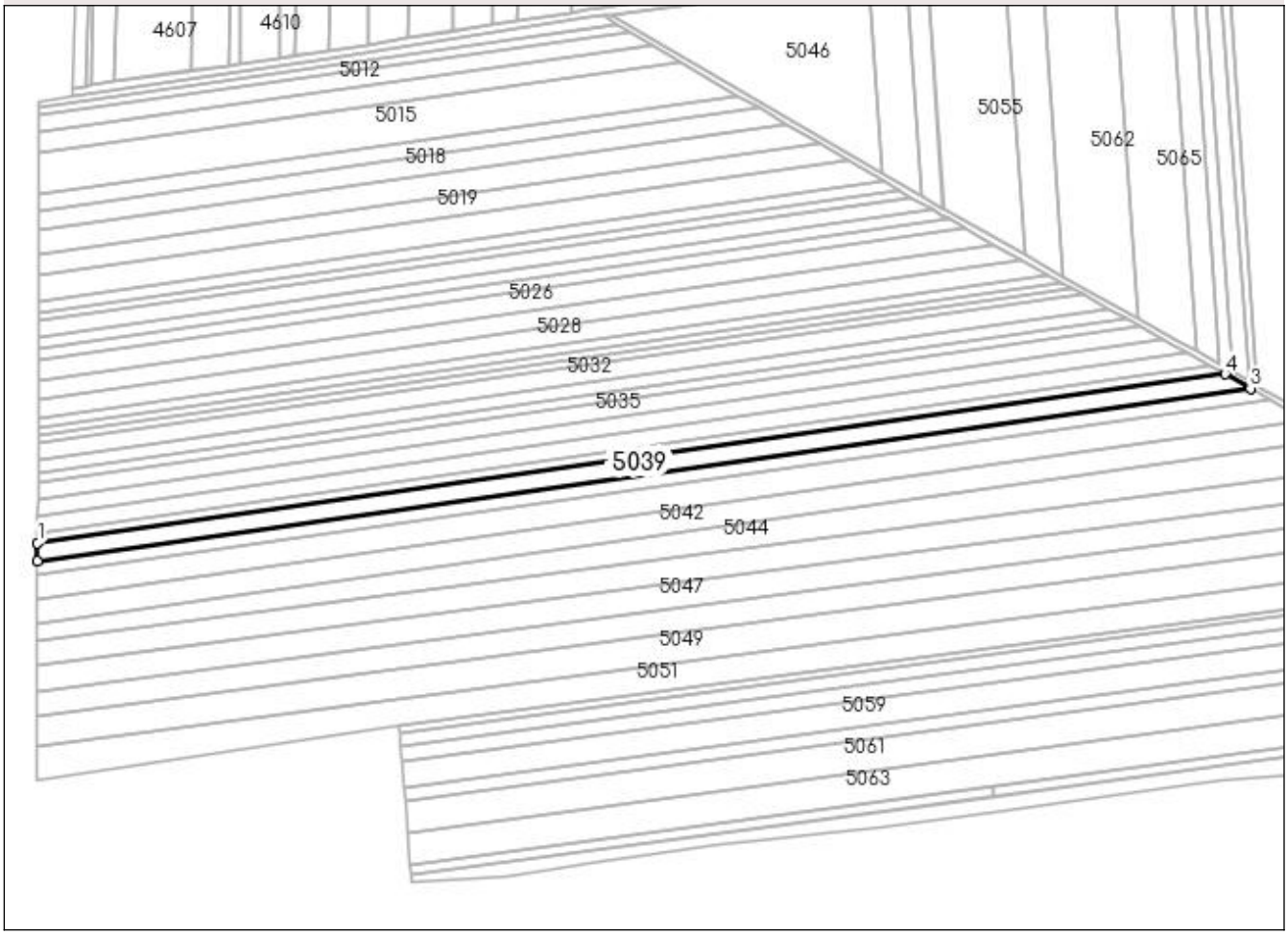

Date referitoare la teren

Crt	Categorie folosinţă	Intra vilan	Suprafaţa (mp)	Tarla	Parcelă	Nr. topo	Observaţii / Referinţe
1	arabil	NU	5.700	41	116/108	-	

Lungime Segmente
1) Valorile lungimilor segmentelor sunt obţinute din proiecţie în plan.

Punct început	X / Y	Punct sfârşit	X / Y	Lungime segment (** (m)
1	581.400,061 362.094,386	2	581.400,026 362.085,162	9.224
2	581.400,026 362.085,162	3	582.024,839 362.173,98	631.094
3	582.024,839 362.173,98	4	582.011,725 362.181,335	15.036
4	582.011,725 362.181,335	1	581.400,061 362.094,386	617.813

** Lungimile segmentelor sunt determinate în planul de proiecţie Stereo 70 şi sunt rotunjite la 1 milimetru.
*** Distanţa dintre puncte este formată din segmente cumulate ce sunt mai mici decât valoarea 1 milimetru.

DATE DESPRE IMOBILUL NR. 5040

Oficiul de Cadastru şi Publicitate Imobiliară PRAHOVA
Biroul de Cadastru şi Publicitate Imobiliară Ploieşti

A. Partea I. Descrierea imobilului

TEREN Extravilan

Adresa: Jud. Prahova

Nr. Crt	Nr cadastral Nr. topografic	Suprafaţa* (mp)	Observaţii / Referinţe
A1		4.600	Sector cadastral:45 Teren neimprejmuit;

B. Partea II. Proprietari şi acte

Inscrieri privitoare la dreptul de proprietate şi alte drepturi reale		Referinţe
/		
Act Administrativ nr. 28812, din 25/10/1994 emis de CJSDAPT PRAHOVA;		
B1	Intabulare, drept de PROPRIETATE, dobandit prin Reconstituire, cota actuala 1/1, cota initiala 1/1	A1
	1) **NIŢĂ GHEORGHE DUMITRU**, Lipsă CNP.	

C. Partea III. SARCINI .

Inscrieri privind dezmembramintele dreptului de proprietate, drepturi reale de garanţie şi sarcini	Referinţe
NU SUNT	

Anexa Nr. 1 La Partea I

Teren

Nr cadastral	Suprafaţa (mp)*	Observaţii / Referinţe
	4.600	

* Suprafaţa este determinată in planul de proiecţie Stereo 70.

DETALII LINIARE IMOBIL

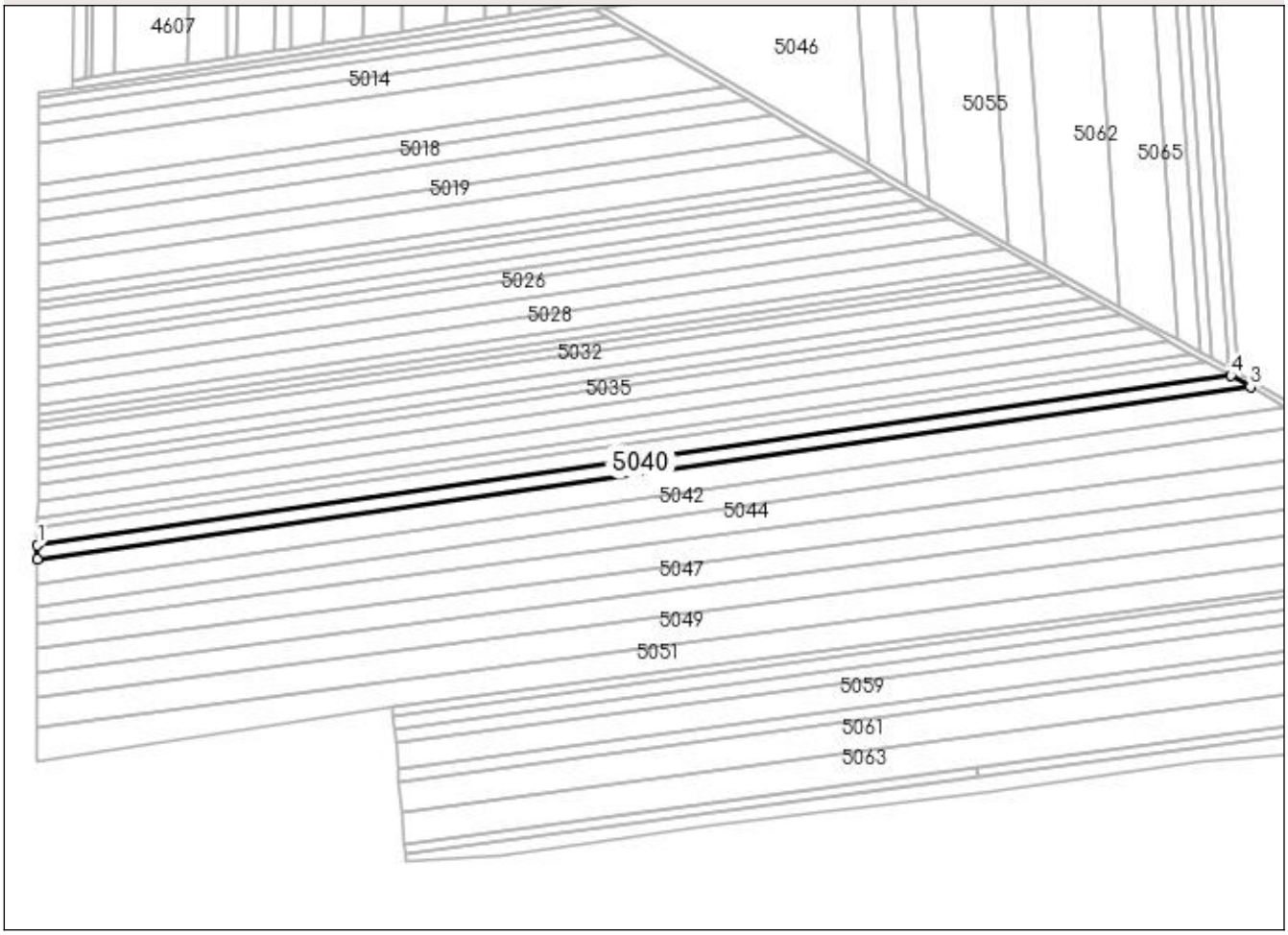

Date referitoare la teren

Crt	Categorie folosinţă	Intra vilan	Suprafaţa (mp)	Tarla	Parcelă	Nr. topo	Observaţii / Referinţe
1	arabil	NU	4.600	41	116/46	-	

Lungime Segmente

1) Valorile lungimilor segmentelor sunt obţinute din proiecţie în plan.

Punct început	X / Y	Punct sfârşit	X / Y	Lungime segment (** (m)
1	581.400,026 362.085,162	2	581.399,999 362.077,857	7.305
2	581.399,999 362.077,857	3	582.035,225 362.168,155	641.612
3	582.035,225 362.168,155	4	582.024,839 362.173,98	11.908
4	582.024,839 362.173,98	1	581.400,026 362.085,162	631.094

** Lungimile segmentelor sunt determinate în planul de proiecţie Stereo 70 şi sunt rotunjite la 1 milimetru.
*** Distanţa dintre puncte este formată din segmente cumulate ce sunt mai mici decât valoarea 1 milimetru.

DATE DESPRE IMOBILUL NR. 5041

Oficiul de Cadastru şi Publicitate Imobiliară PRAHOVA
Biroul de Cadastru şi Publicitate Imobiliară Ploieşti

A. Partea I. Descrierea imobilului

TEREN Extravilan

Adresa: Jud. Prahova

Nr. Crt	Nr cadastral Nr. topografic	Suprafaţa* (mp)	Observaţii / Referinţe
A1		8.300	Sector cadastral:45 Teren neimprejmuit;

B. Partea II. Proprietari şi acte

Inscrieri privitoare la dreptul de proprietate şi alte drepturi reale		Referinţe
/		
Act Administrativ nr. 28880, din 23/11/1994 emis de CJSDAPT PRAHOVA;		
B1	Intabulare, drept de PROPRIETATE, dobandit prin Reconstituire, cota actuala 1/1, cota initiala 1/1	A1
	1) **NIŢESCU VASILE**, Lipsă CNP. 2) **NIŢESCU ION**, Lipsă CNP.	

C. Partea III. SARCINI .

Inscrieri privind dezmembramintele dreptului de proprietate, drepturi reale de garanţie şi sarcini	Referinţe
NU SUNT	

Anexa Nr. 1 La Partea I

Teren

Nr cadastral	Suprafaţa (mp)*	Observaţii / Referinţe
	8.300	

* Suprafaţa este determinată in planul de proiecţie Stereo 70.

DETALII LINIARE IMOBIL

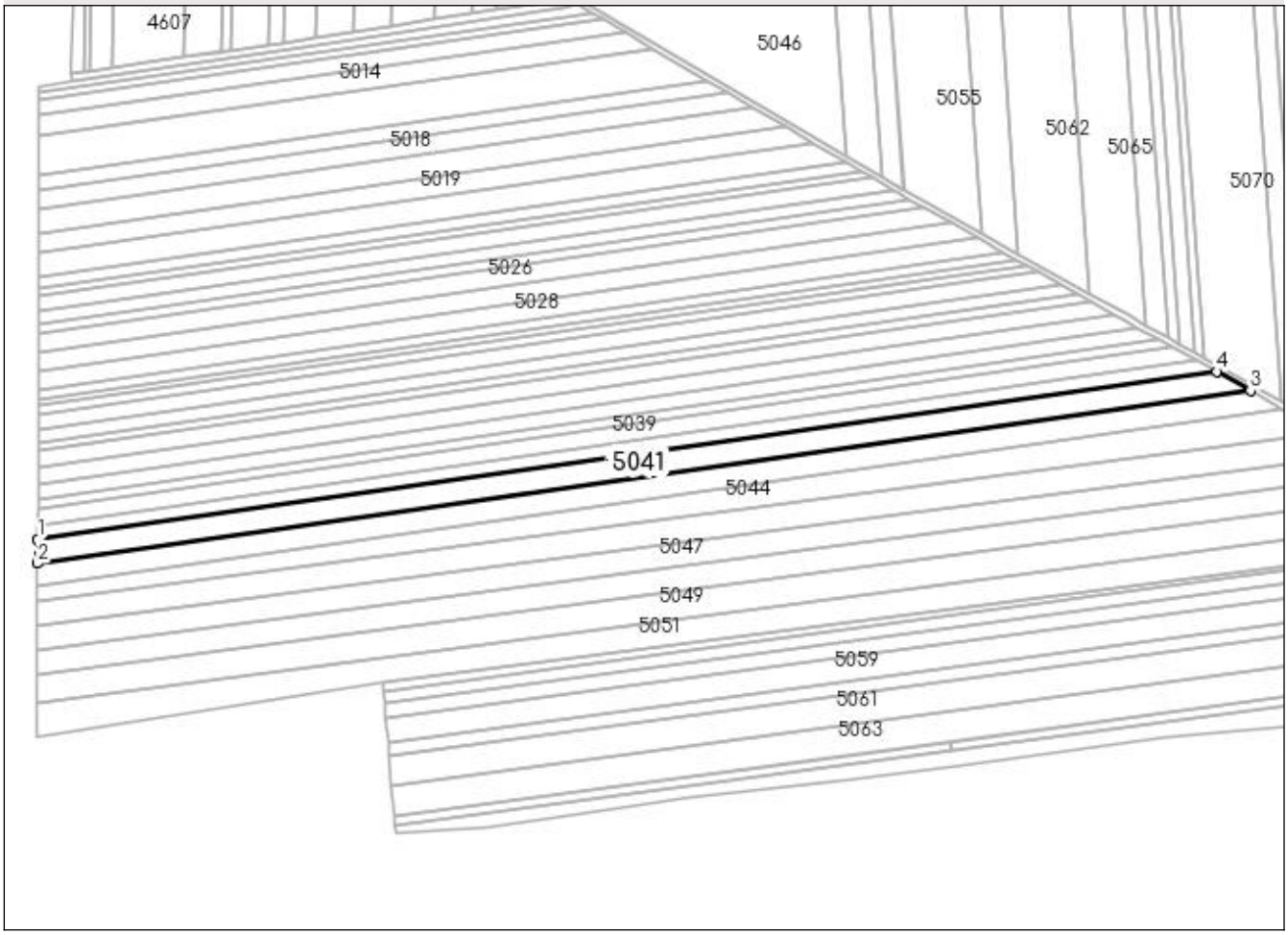

Date referitoare la teren

Crt	Categorie folosinţă	Intra vilan	Suprafaţa (mp)	Tarla	Parcelă	Nr. topo	Observaţii / Referinţe
1	arabil	NU	8.300	41	116/110	-	

Lungime Segmente

1) Valorile lungimilor segmentelor sunt obţinute din proiecţie în plan.

Punct început	X / Y	Punct sfârşit	X / Y	Lungime segment (** (m)
1	581.399,999 362.077,857	2	581.399,952 362.064,97	12.887
2	581.399,952 362.064,97	3	582.053,545 362.157,879	660.164
3	582.053,545 362.157,879	4	582.035,225 362.168,155	21.005
4	582.035,225 362.168,155	1	581.399,999 362.077,857	641.612

** Lungimile segmentelor sunt determinate în planul de proiecţie Stereo 70 şi sunt rotunjite la 1 milimetru.
*** Distanţa dintre puncte este formată din segmente cumulate ce sunt mai mici decât valoarea 1 milimetru.

DATE DESPRE IMOBILUL NR. 5042

Oficiul de Cadastru şi Publicitate Imobiliară PRAHOVA
Biroul de Cadastru şi Publicitate Imobiliară Ploieşti

A. Partea I. Descrierea imobilului

TEREN Extravilan

Adresa: Jud. Prahova

Nr. Crt	Nr cadastral Nr. topografic	Suprafaţa* (mp)	Observaţii / Referinţe
A1		7.900	Sector cadastral:45 Teren neimprejmuit;

B. Partea II. Proprietari şi acte

Inscrieri privitoare la dreptul de proprietate şi alte drepturi reale		Referinţe
/		
Act Administrativ nr. 28813, din 25/10/1994 emis de CJSDAPT PRAHOVA;		
B1	Intabulare, drept de PROPRIETATE, dobandit prin Reconstituire, cota actuala 1/1, cota initiala 1/1	A1
	1) **MARIN SOARE GHERGHINA**, Lipsă CNP.	

C. Partea III. SARCINI .

Inscrieri privind dezmembramintele dreptului de proprietate, drepturi reale de garanţie şi sarcini	Referinţe
NU SUNT	

Anexa Nr. 1 La Partea I

Teren

Nr cadastral	Suprafaţa (mp)*	Observaţii / Referinţe
	7.900	

* Suprafaţa este determinată in planul de proiecţie Stereo 70.

DETALII LINIARE IMOBIL

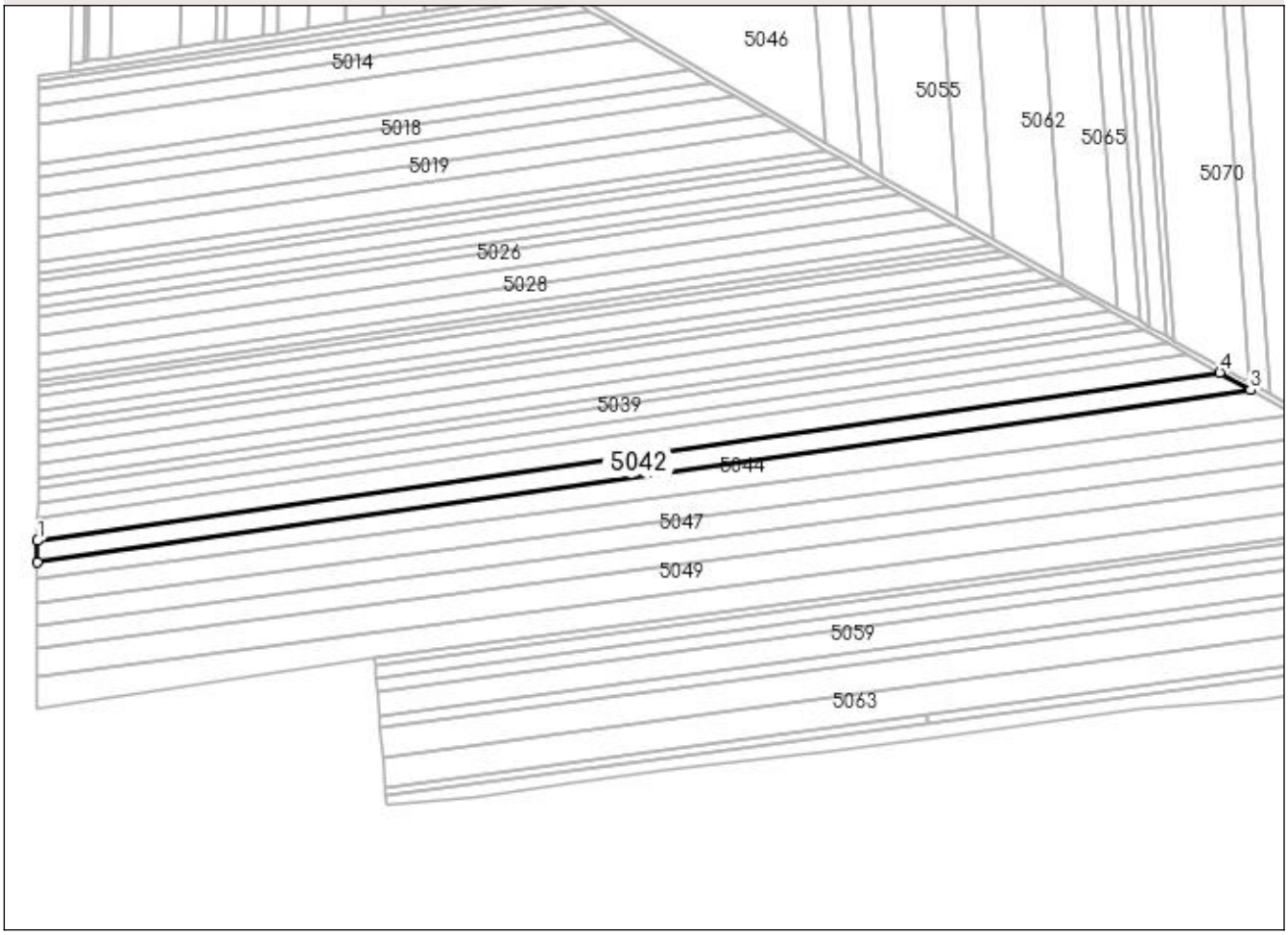

Date referitoare la teren

Crt	Categorie folosinţă	Intra vilan	Suprafaţa (mp)	Tarla	Parcelă	Nr. topo	Observaţii / Referinţe
1	arabil	NU	7.900	41	116/111	-	

Lungime Segmente
1) Valorile lungimilor segmentelor sunt obţinute din proiecţie în plan.

Punct început	X / Y	Punct sfârşit	X / Y	Lungime segment (** (m)
1	581.399,952 362.064,97	2	581.399,908 362.053,032	11.938
2	581.399,908 362.053,032	3	582.070,517 362.148,36	677.351
3	582.070,517 362.148,36	4	582.053,545 362.157,879	19.459
4	582.053,545 362.157,879	1	581.399,952 362.064,97	660.164

** Lungimile segmentelor sunt determinate în planul de proiecţie Stereo 70 şi sunt rotunjite la 1 milimetru.
*** Distanţa dintre puncte este formată din segmente cumulate ce sunt mai mici decât valoarea 1 milimetru.

DATE DESPRE IMOBILUL NR. 5043

Oficiul de Cadastru şi Publicitate Imobiliară PRAHOVA
Biroul de Cadastru şi Publicitate Imobiliară Ploiești

A. Partea I. Descrierea imobilului

TEREN Extravilan

Adresa: Jud. Prahova

Nr. Crt	Nr cadastral Nr. topografic	Suprafaţa* (mp)	Observaţii / Referinţe
A1		1.500	Sector cadastral:45 Teren neimprejmuit;

B. Partea II. Proprietari şi acte

Inscrieri privitoare la dreptul de proprietate şi alte drepturi reale		Referinţe
/		
Act Administrativ nr. 115770, din 10/12/2004 emis de CJSDAPT PRAHOVA;		
B1	Intabulare, drept de PROPRIETATE, dobandit prin Reconstituire, cota actuala 1/1, cota initiala 1/1	A1
	1) **GHŢĂ IOANA**, Lipsă CNP. 2) **PANAIT CONSTANTINA**, Lipsă CNP. 3) **FLOREA ELENA**, Lipsă CNP. 4) **PETRESCU ANETA**, Lipsă CNP.	

C. Partea III. SARCINI .

Inscrieri privind dezmembramintele dreptului de proprietate, drepturi reale de garanţie şi sarcini	Referinţe
NU SUNT	

Anexa Nr. 1 La Partea I

Teren

Nr cadastral	Suprafaţa (mp)*	Observaţii / Referinţe
	1.500	

* Suprafaţa este determinată in planul de proiecţie Stereo 70.

DETALII LINIARE IMOBIL

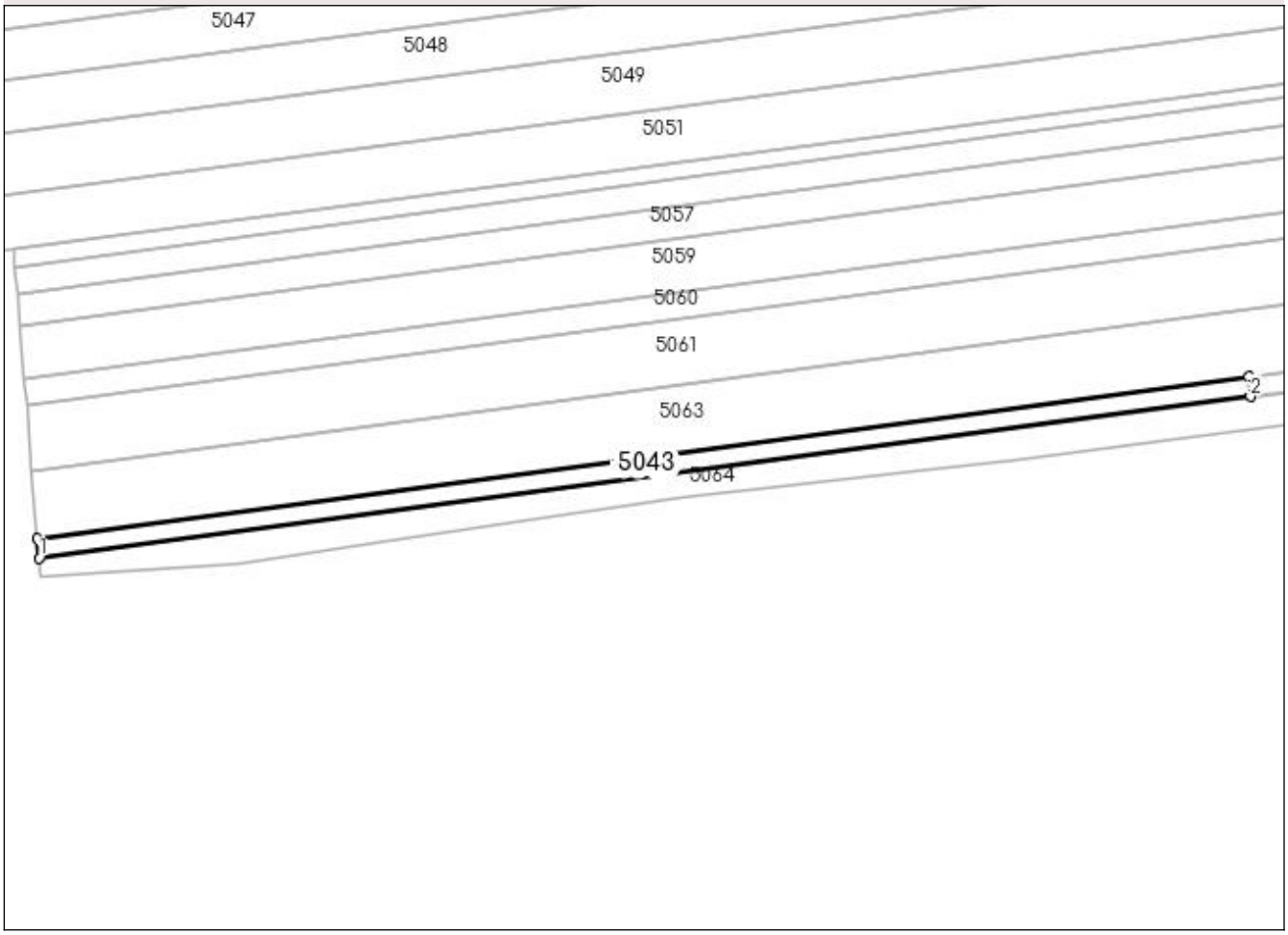

Date referitoare la teren

Crt	Categorie folosinţă	Intra vilan	Suprafaţa (mp)	Tarla	Parcelă	Nr. topo	Observaţii / Referinţe
1	arabil	NU	1.500	41	116/127	-	

Lungime Segmente

1) Valorile lungimilor segmentelor sunt obţinute din proiecţie în plan.

Punct început	X / Y	Punct sfârşit	X / Y	Lungime segment (** (m)
1	581.592,501 361.923,961	2	581.892,393 361.963,952	302.547
2	581.892,393 361.963,952	3	581.891,979 361.968,898	4.963
3	581.891,979 361.968,898	4	581.592,087 361.928,908	302.547
4	581.592,087 361.928,908	1	581.592,501 361.923,961	4.964

** Lungimile segmentelor sunt determinate în planul de proiecţie Stereo 70 şi sunt rotunjite la 1 milimetru.
*** Distanţa dintre puncte este formată din segmente cumulate ce sunt mai mici decât valoarea 1 milimetru.

DATE DESPRE IMOBILUL NR. 5044

Oficiul de Cadastru şi Publicitate Imobiliară PRAHOVA
Biroul de Cadastru şi Publicitate Imobiliară Ploiești

A. Partea I. Descrierea imobilului

TEREN Extravilan

Adresa: Jud. Prahova

Nr. Crt	Nr cadastral Nr. topografic	Suprafaţa* (mp)	Observaţii / Referinţe
A1		8.700	Sector cadastral:45 Teren neimprejmuit;

B. Partea II. Proprietari şi acte

Inscrieri privitoare la dreptul de proprietate şi alte drepturi reale		Referinţe
/		
Act Administrativ nr. 28864, din 14/11/1994 emis de CJSDAPT PRAHOVA;		
B1	Intabulare, drept de PROPRIETATE, dobandit prin Reconstituire, cota actuala 1/1, cota initiala 1/1	A1
	1) **OPREA GHEORGHE**, Lipsă CNP. 2) **OPREA VASILE**, Lipsă CNP. 3) **OPREA CONSTANTIN**, Lipsă CNP.	

C. Partea III. SARCINI .

Inscrieri privind dezmembramintele dreptului de proprietate, drepturi reale de garanţie şi sarcini	Referinţe
NU SUNT	

Anexa Nr. 1 La Partea I

Teren

Nr cadastral	Suprafaţa (mp)*	Observaţii / Referinţe
	8.700	

* Suprafaţa este determinată in planul de proiecţie Stereo 70.

DETALII LINIARE IMOBIL

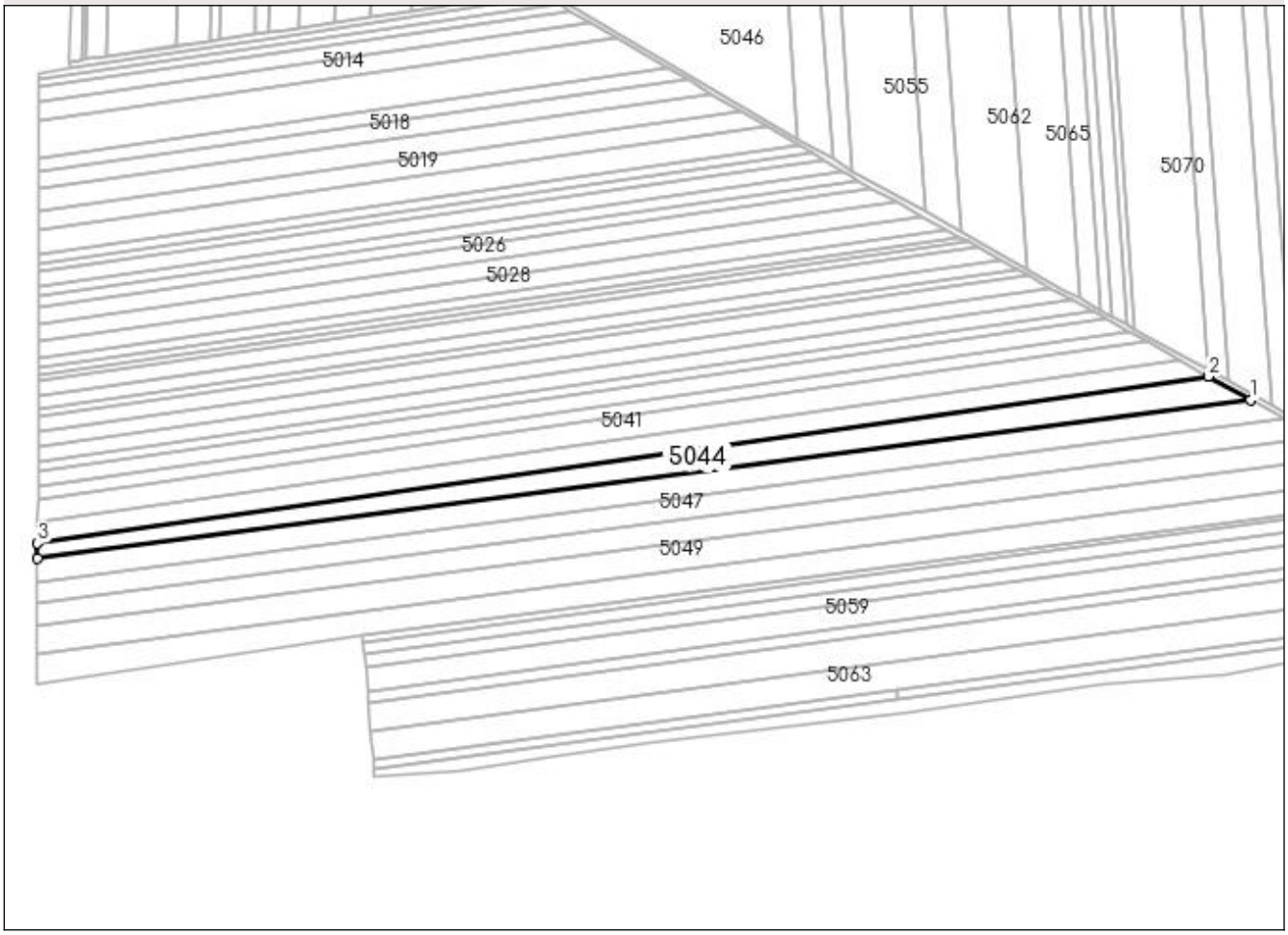

Date referitoare la teren

Crt	Categorie folosinţă	Intra vilan	Suprafaţa (mp)	Tarla	Parcelă	Nr. topo	Observaţii / Referinţe
1	arabil	NU	8.700	41	116/112	-	

Lungime Segmente
1) Valorile lungimilor segmentelor sunt obţinute din proiecţie în plan.

Punct început	X / Y	Punct sfârşit	X / Y	Lungime segment (** (m)
1	582.094,596 362.134,854	2	582.070,517 362.148,36	27.608
2	582.070,517 362.148,36	3	581.399,908 362.053,032	677.351
3	581.399,908 362.053,032	4	581.399,875 362.044,323	8.709
4	581.399,875 362.044,323	1	582.094,596 362.134,854	700.595

** Lungimile segmentelor sunt determinate în planul de proiecţie Stereo 70 şi sunt rotunjite la 1 milimetru.
*** Distanţa dintre puncte este formată din segmente cumulate ce sunt mai mici decât valoarea 1 milimetru.

DATE DESPRE IMOBILUL NR. 5045

Oficiul de Cadastru şi Publicitate Imobiliară PRAHOVA
Biroul de Cadastru şi Publicitate Imobiliară Ploieşti

A. Partea I. Descrierea imobilului

TEREN Extravilan

Adresa: Jud. Prahova

Nr. Crt	Nr cadastral Nr. topografic	Suprafaţa* (mp)	Observaţii / Referinţe
A1		9.400	Sector cadastral:45 Teren neimprejmuit;

B. Partea II. Proprietari şi acte

Inscrieri privitoare la dreptul de proprietate şi alte drepturi reale		Referinţe
/		
Act Administrativ nr. 28899, din 23/11/1994 emis de CJSDAPT PRAHOVA;		
B1	Intabulare, drept de PROPRIETATE, dobandit prin Reconstituire, cota actuala 1/1, cota initiala 1/1	A1
	1) **DUMITRU ADRIAN**, Lipsă CNP.	

C. Partea III. SARCINI .

Inscrieri privind dezmembramintele dreptului de proprietate, drepturi reale de garanţie şi sarcini	Referinţe
NU SUNT	

Anexa Nr. 1 La Partea I

Teren

Nr cadastral	Suprafaţa (mp)*	Observaţii / Referinţe
	9.400	

* Suprafaţa este determinată in planul de proiecţie Stereo 70.

DETALII LINIARE IMOBIL

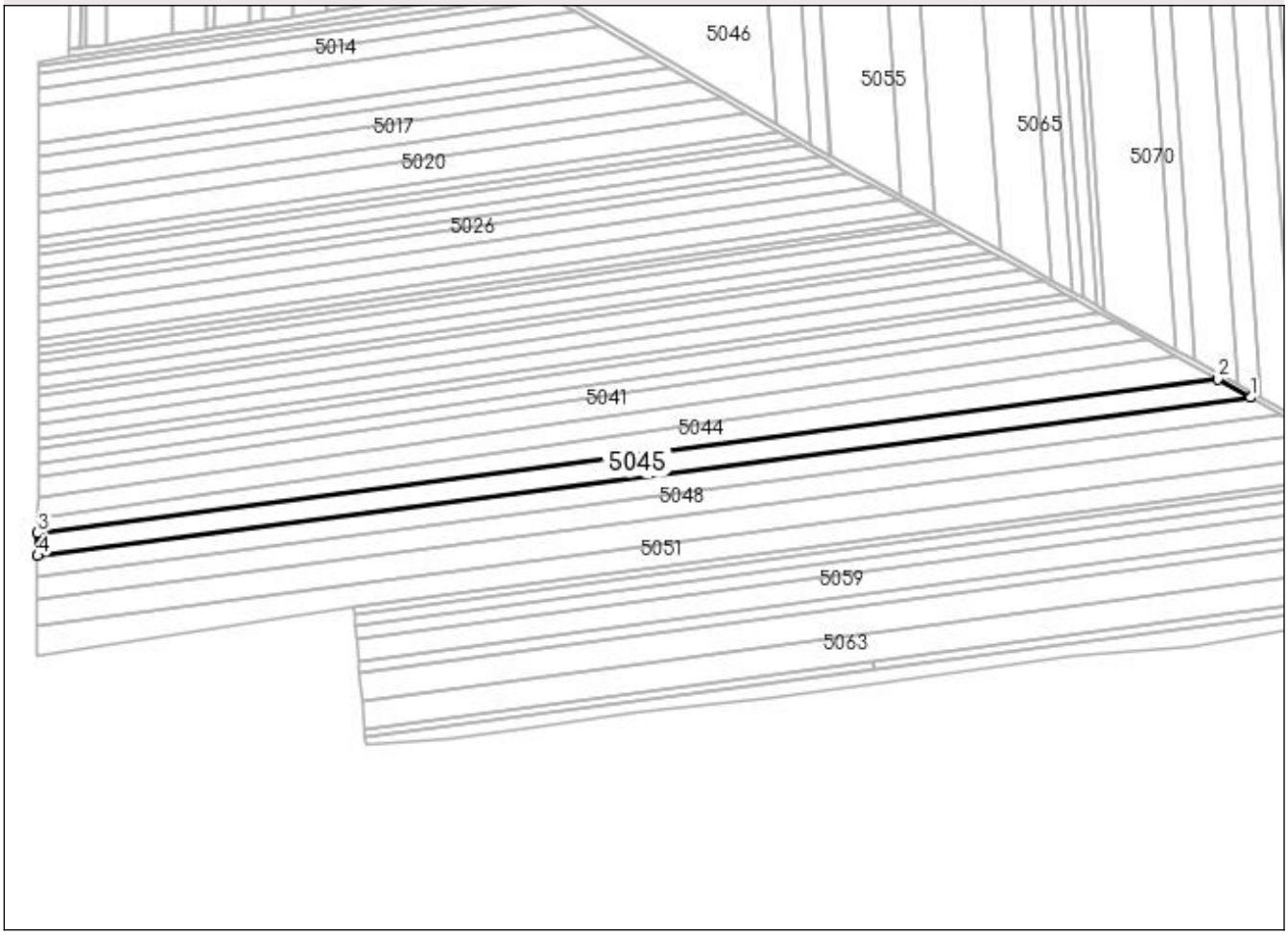

Date referitoare la teren

Crt	Categorie folosinţă	Intra vilan	Suprafaţa (mp)	Tarla	Parcelă	Nr. topo	Observaţii / Referinţe
1	arabil	NU	9.400	41	116/113	-	

Lungime Segmente
1) Valorile lungimilor segmentelor sunt obţinute din proiecţie în plan.

Punct început	X / Y	Punct sfârşit	X / Y	Lungime segment (** (m)
1	582.113,903 362.124,025	2	582.094,596 362.134,854	22.137
2	582.094,596 362.134,854	3	581.399,875 362.044,323	700.595
3	581.399,875 362.044,323	4	581.399,826 362.030,972	13.351
4	581.399,826 362.030,972	1	582.113,903 362.124,025	720.114

** Lungimile segmentelor sunt determinate în planul de proiecţie Stereo 70 şi sunt rotunjite la 1 milimetru.
*** Distanţa dintre puncte este formată din segmente cumulate ce sunt mai mici decât valoarea 1 milimetru.

DATE DESPRE IMOBILUL NR. 5046

Oficiul de Cadastru şi Publicitate Imobiliară PRAHOVA
Biroul de Cadastru şi Publicitate Imobiliară Ploiești

A. Partea I. Descrierea imobilului

TEREN Extravilan

Adresa: Jud. Prahova

Nr. Crt	Nr cadastral Nr. topografic	Suprafaţa* (mp)	Observaţii / Referinţe
A1		6.600	Sector cadastral:45 Teren neimprejmuit;

B. Partea II. Proprietari şi acte

Inscrieri privitoare la dreptul de proprietate şi alte drepturi reale		Referinţe
/		
Act Administrativ nr. 30459, din 12/01/1995 emis de CJSDAPT PRAHOVA;		
B1	Intabulare, drept de PROPRIETATE, dobandit prin Reconstituire, cota actuala 1/1, cota initiala 1/1	A1
	1) **DUMITRU CÎNDEA ELENA**, Lipsă CNP.	

C. Partea III. SARCINI .

Inscrieri privind dezmembramintele dreptului de proprietate, drepturi reale de garanţie şi sarcini	Referinţe
NU SUNT	

Anexa Nr. 1 La Partea I

Teren

Nr cadastral	Suprafaţa (mp)*	Observaţii / Referinţe
	6.600	

* Suprafaţa este determinată in planul de proiecţie Stereo 70.

DETALII LINIARE IMOBIL

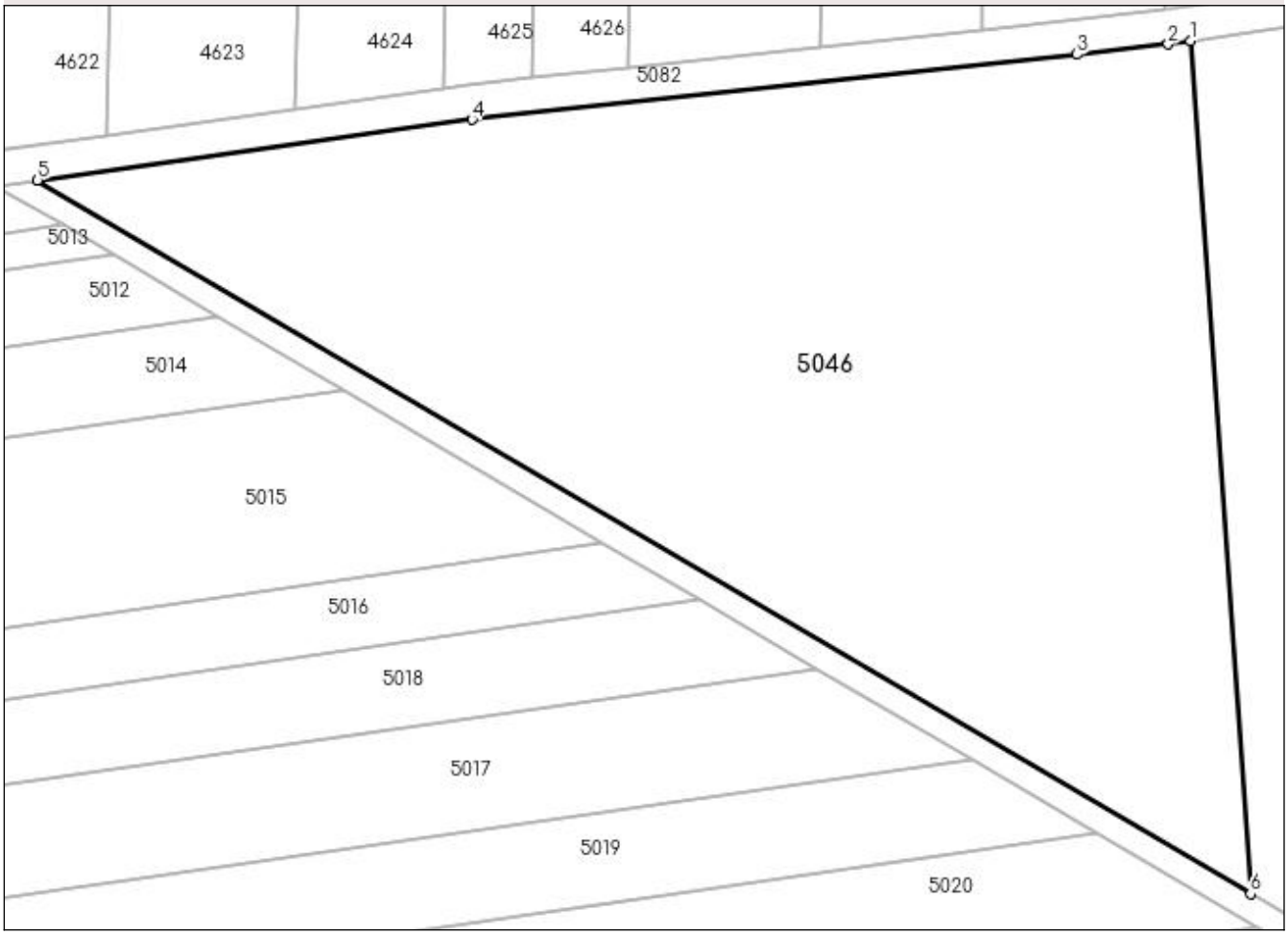

Date referitoare la teren

Crt	Categorie folosinţă	Intra vilan	Suprafaţa (mp)	Tarla	Parcelă	Nr. topo	Observaţii / Referinţe
1	arabil	NU	6.600	41	116/79	-	

Lungime Segmente

1) Valorile lungimilor segmentelor sunt obţinute din proiecţie în plan.

Punct început	X / Y	Punct sfârşit	X / Y	Lungime segment (** (m)
1	581.828,438 362.382,34	2	581.825,842 362.381,978	2.621
2	581.825,842 362.381,978	3	581.815,357 362.380,818	10.549
3	581.815,357 362.380,818	4	581.745,865 362.373,342	69.893
4	581.745,865 362.373,342	5	581.695,925 362.366,386	50.422
5	581.695,925 362.366,386	6	581.835,309 362.284,428	161.694

Punct început	X / Y	Punct sfârşit	X / Y	Lungime segment (** (m)
6	581.835,309 362.284,428	1	581.828,438 362.382,34	98.153

** Lungimile segmentelor sunt determinate în planul de proiecţie Stereo 70 şi sunt rotunjite la 1 milimetru.
*** Distanţa dintre puncte este formată din segmente cumulate ce sunt mai mici decât valoarea 1 milimetru.

DATE DESPRE IMOBILUL NR. 5047

Oficiul de Cadastru şi Publicitate Imobiliară PRAHOVA
Biroul de Cadastru şi Publicitate Imobiliară Ploieşti

A. Partea I. Descrierea imobilului

TEREN Extravilan

Adresa: Jud. Prahova

Nr. Crt	Nr cadastral Nr. topografic	Suprafaţa* (mp)	Observaţii / Referinţe
A1		9.200	Sector cadastral:45 Teren neimprejmuit;

B. Partea II. Proprietari şi acte

Inscrieri privitoare la dreptul de proprietate şi alte drepturi reale		Referinţe
/		
Act Administrativ nr. 28882, din 23/11/1994 emis de CJSDAPT PRAHOVA;		
B1	Intabulare, drept de PROPRIETATE, dobandit prin Reconstituire, cota actuala 1/1, cota initiala 1/1	A1
	1) **IVAN CONSTANTIN ANICA**, Lipsă CNP.	

C. Partea III. SARCINI .

Inscrieri privind dezmembramintele dreptului de proprietate, drepturi reale de garanţie şi sarcini	Referinţe
NU SUNT	

Anexa Nr. 1 La Partea I

Teren

Nr cadastral	Suprafaţa (mp)*	Observaţii / Referinţe
	9.200	

* Suprafaţa este determinată in planul de proiecţie Stereo 70.

DETALII LINIARE IMOBIL

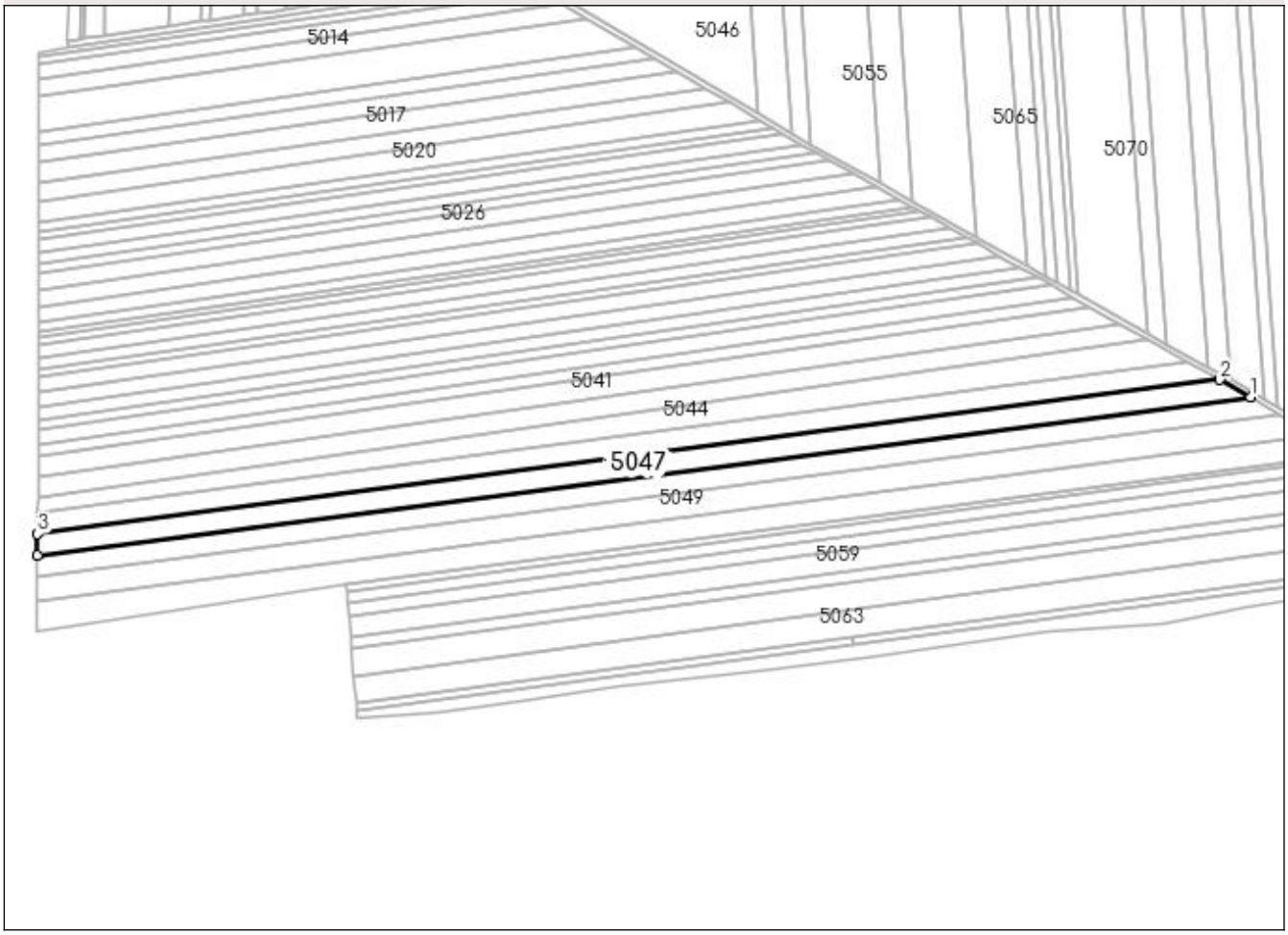

Date referitoare la teren

Crt	Categorie folosinţă	Intra vilan	Suprafaţa (mp)	Tarla	Parcelă	Nr. topo	Observaţii / Referinţe
1	arabil	NU	9.200	41	116/114	-	

Lungime Segmente
1) Valorile lungimilor segmentelor sunt obţinute din proiecţie în plan.

Punct început	X / Y	Punct sfârşit	X / Y	Lungime segment (** (m)
1	582.132,305 362.113,704	2	582.113,903 362.124,025	21.099
2	582.113,903 362.124,025	3	581.399,826 362.030,972	720.114
3	581.399,826 362.030,972	4	581.399,779 362.018,246	12.726
4	581.399,779 362.018,246	1	582.132,305 362.113,704	738.72

** Lungimile segmentelor sunt determinate în planul de proiecţie Stereo 70 şi sunt rotunjite la 1 milimetru.
*** Distanţa dintre puncte este formată din segmente cumulate ce sunt mai mici decât valoarea 1 milimetru.

DATE DESPRE IMOBILUL NR. 5048

Oficiul de Cadastru şi Publicitate Imobiliară PRAHOVA
Biroul de Cadastru şi Publicitate Imobiliară Ploieşti

A. Partea I. Descrierea imobilului

TEREN Extravilan

Adresa: Jud. Prahova

Nr. Crt	Nr cadastral Nr. topografic	Suprafaţa* (mp)	Observaţii / Referinţe
A1		9.600	Sector cadastral:45 Teren neimprejmuit;

B. Partea II. Proprietari şi acte

Inscrieri privitoare la dreptul de proprietate şi alte drepturi reale		Referinţe
/		
Act Administrativ nr. 28869, din 14/11/1994 emis de CJSDAPT PRAHOVA;		
B1	Intabulare, drept de PROPRIETATE, dobandit prin Reconstituire, cota actuala 1/1, cota initiala 1/1	A1
	1) **IORDACHE GRIGORE ALEXANDRINA**, Lipsă CNP. 2) **PĂTRAŞCU ILIE NICULINA**, Lipsă CNP.	

C. Partea III. SARCINI .

Inscrieri privind dezmembramintele dreptului de proprietate, drepturi reale de garanţie şi sarcini	Referinţe
NU SUNT	

Anexa Nr. 1 La Partea I

Teren

Nr cadastral	Suprafaţa (mp)*	Observaţii / Referinţe
	9.600	

* Suprafaţa este determinată in planul de proiecţie Stereo 70.

DETALII LINIARE IMOBIL

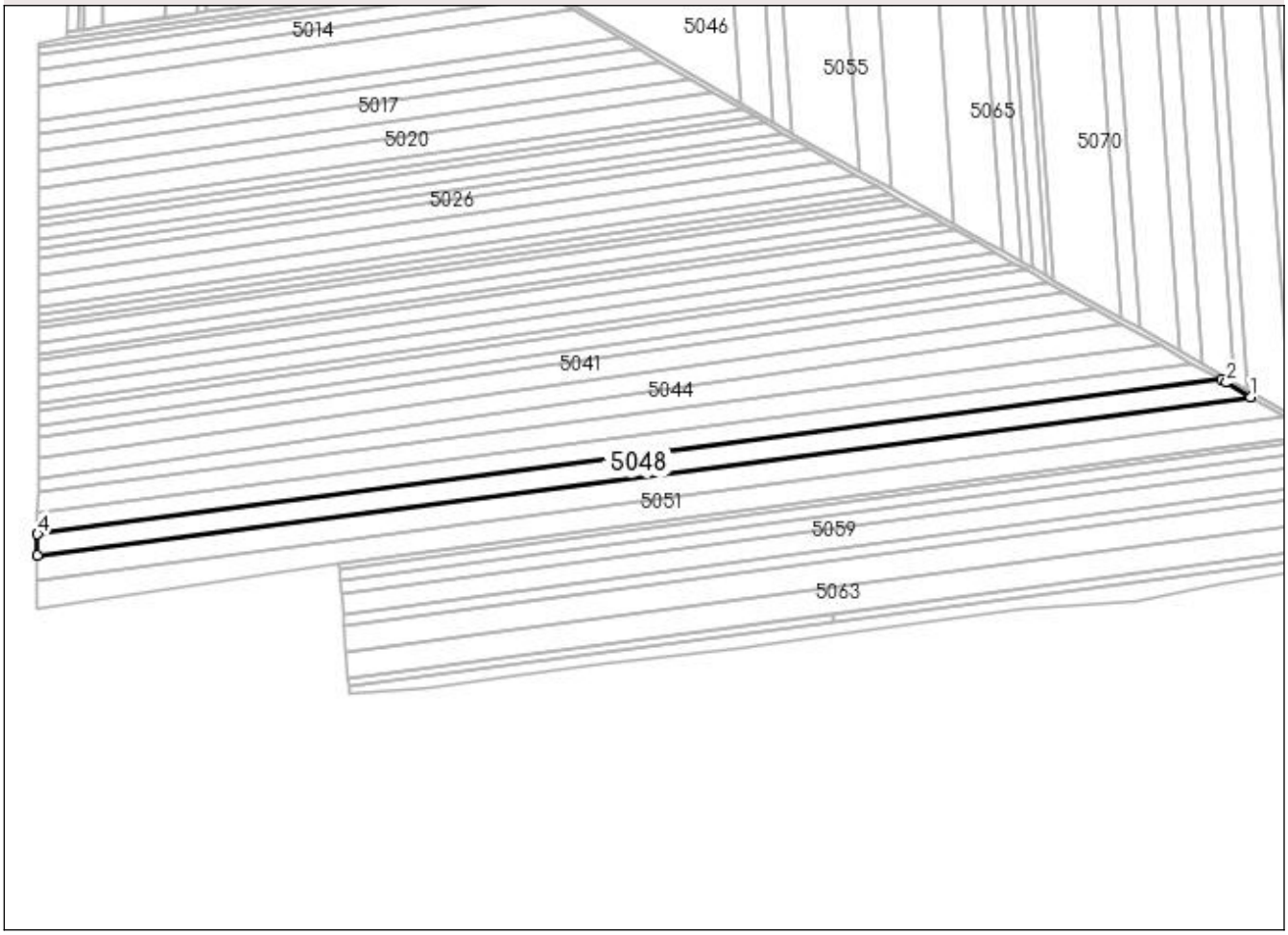

Date referitoare la teren

Crt	Categorie folosinţă	Intra vilan	Suprafaţa (mp)	Tarla	Parcelă	Nr. topo	Observaţii / Referinţe
1	arabil	NU	9.600	41	116/115	-	

Lungime Segmente

1) Valorile lungimilor segmentelor sunt obţinute din proiecţie în plan.

Punct început	X / Y	Punct sfârşit	X / Y	Lungime segment (** (m)
1	582.150,277 362.103,101	2	582.135,369 362.111,985	17.354
2	582.135,369 362.111,985	3	582.132,305 362.113,704	3.513
3	582.132,305 362.113,704	4	581.399,779 362.018,246	738.72
4	581.399,779 362.018,246	5	581.399,731 362.005,295	12.951
5	581.399,731 362.005,295	1	582.150,277 362.103,101	756.892

** Lungimile segmentelor sunt determinate în planul de proiecţie Stereo 70 şi sunt rotunjite la 1 milimetru.
*** Distanţa dintre puncte este formată din segmente cumulate ce sunt mai mici decât valoarea 1 milimetru.

DATE DESPRE IMOBILUL NR. 5049

Oficiul de Cadastru şi Publicitate Imobiliară PRAHOVA
Biroul de Cadastru şi Publicitate Imobiliară Ploieşti

A. Partea I. Descrierea imobilului

TEREN Extravilan

Adresa: Jud. Prahova

Nr. Crt	Nr cadastral Nr. topografic	Suprafaţa* (mp)	Observaţii / Referinţe
A1	25807	11.700	Sector cadastral:45 Teren neimprejmuit;

B. Partea II. Proprietari şi acte

Inscrieri privitoare la dreptul de proprietate şi alte drepturi reale		Referinţe
183395 / 29/12/2021		
Act Notarial nr. 323, din 22/09/2021 emis de NP Rembas Florentina Ana (CONTRACT DE DONATIE);		
B3	Intabulare, drept de PROPRIETATEdonatie, dobandit prin Conventie, cota actuala 1/1, cota initiala 1/1	A1
	1) **DEFTA ADRIANA GEORGIANA**	

C. Partea III. SARCINI .

Inscrieri privind dezmembramintele dreptului de proprietate, drepturi reale de garanţie şi sarcini	Referinţe
NU SUNT	

Anexa Nr. 1 La Partea I

Teren

Nr cadastral	Suprafaţa (mp)*	Observaţii / Referinţe
25807	11.700	

* Suprafaţa este determinată in planul de proiecţie Stereo 70.

DETALII LINIARE IMOBIL

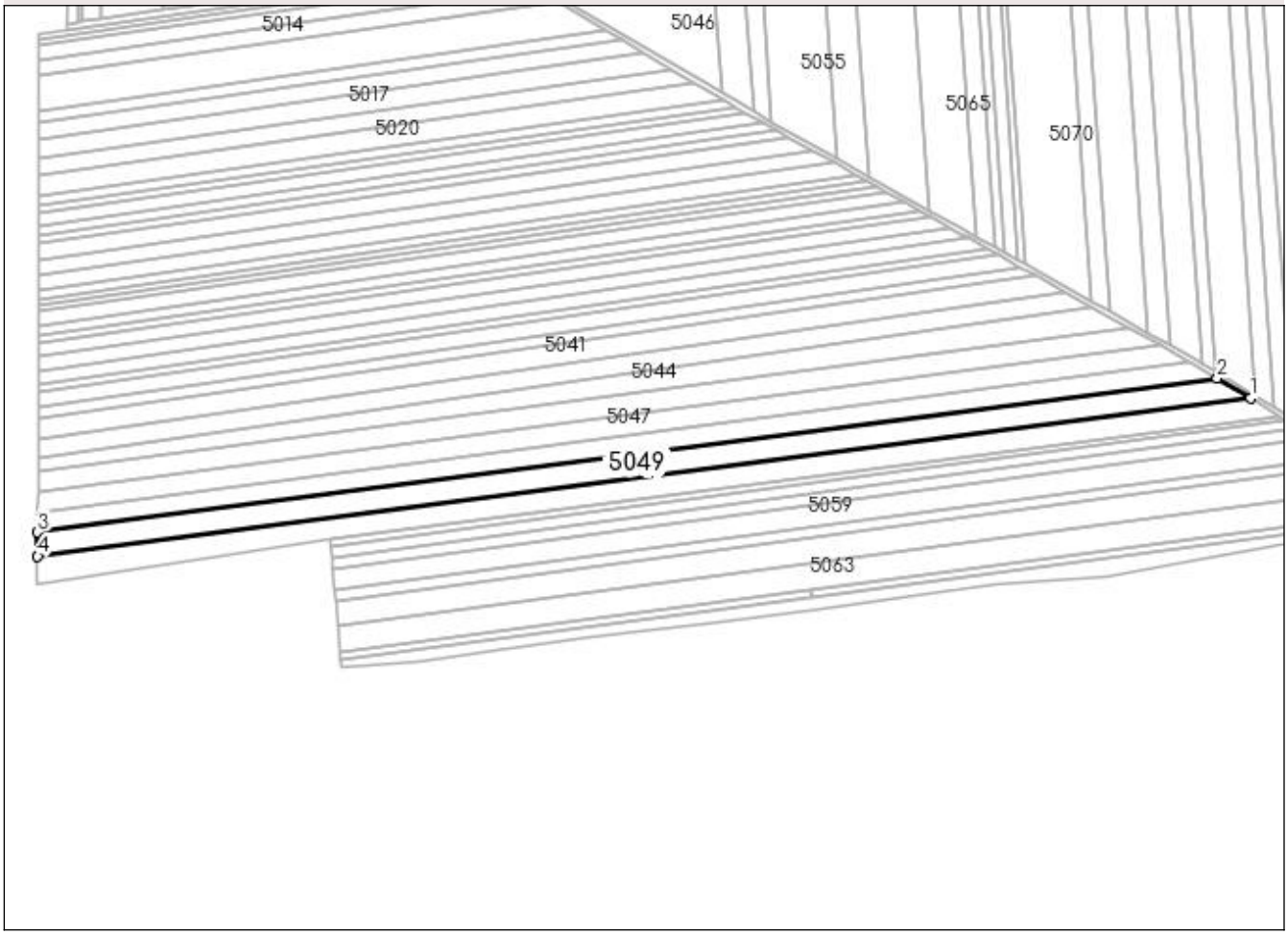

Date referitoare la teren

Crt	Categorie folosinţă	Intra vilan	Suprafaţa (mp)	Tarla	Parcelă	Nr. topo	Observaţii / Referinţe
1	arabil	NU	11.700	41	116/116	-	

Lungime Segmente
1) Valorile lungimilor segmentelor sunt obţinute din proiecţie în plan.

Punct început	X / Y	Punct sfârşit	X / Y	Lungime segment (** (m)
1	582.171,442 362.090,488	2	582.150,277 362.103,101	24.638
2	582.150,277 362.103,101	3	581.399,731 362.005,295	756.892
3	581.399,731 362.005,295	4	581.399,674 361.989,916	15.379
4	581.399,674 361.989,916	1	582.171,442 362.090,488	778.293

** Lungimile segmentelor sunt determinate în planul de proiecţie Stereo 70 şi sunt rotunjite la 1 milimetru.
*** Distanţa dintre puncte este formată din segmente cumulate ce sunt mai mici decât valoarea 1 milimetru.

DATE DESPRE IMOBILUL NR. 5050

Oficiul de Cadastru şi Publicitate Imobiliară PRAHOVA
Biroul de Cadastru şi Publicitate Imobiliară Ploieşti

A. Partea I. Descrierea imobilului

TEREN Extravilan

Adresa: Jud. Prahova

Nr. Crt	Nr cadastral Nr. topografic	Suprafaţa* (mp)	Observaţii / Referinţe
A1		2.200	Sector cadastral:45 Teren neimprejmuit;

B. Partea II. Proprietari şi acte

Inscrieri privitoare la dreptul de proprietate şi alte drepturi reale		Referinţe
/		
Act Administrativ nr. 30433, din 23/11/1994 emis de CJSDAPT PRAHOVA;		
B1	Intabulare, drept de PROPRIETATE, dobandit prin Reconstituire, cota actuala 1/1, cota initiala 1/1	A1
	1) **MUŞAT CONSTANTIN ION**, Lipsă CNP.	

C. Partea III. SARCINI .

Inscrieri privind dezmembramintele dreptului de proprietate, drepturi reale de garanţie şi sarcini	Referinţe
NU SUNT	

Anexa Nr. 1 La Partea I

Teren

Nr cadastral	Suprafaţa (mp)*	Observaţii / Referinţe
	2.200	

* Suprafaţa este determinată in planul de proiecţie Stereo 70.

DETALII LINIARE IMOBIL

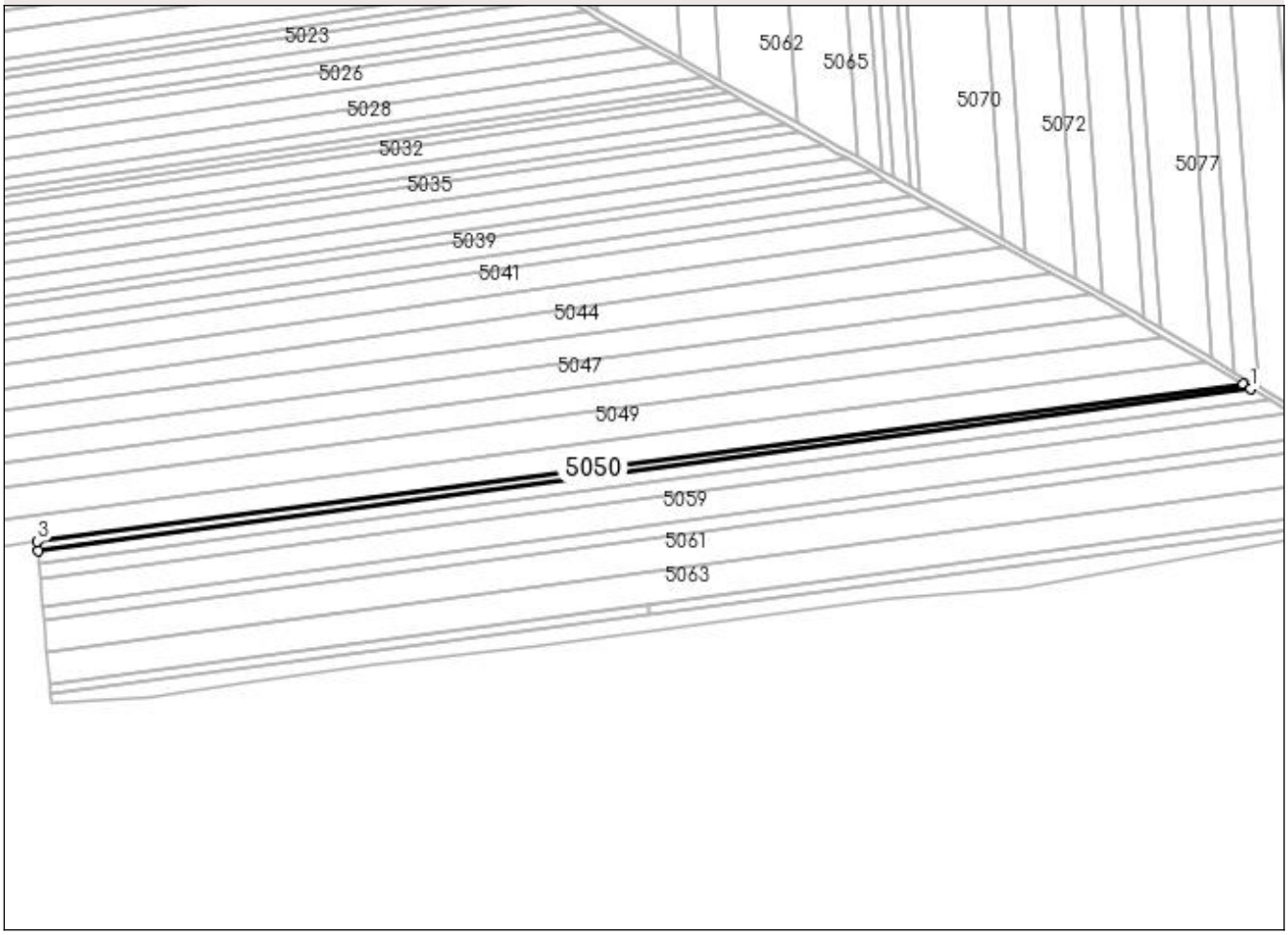

Date referitoare la teren

Crt	Categorie folosinţă	Intra vilan	Suprafaţa (mp)	Tarla	Parcelă	Nr. topo	Observaţii / Referinţe
1	arabil	NU	2.200	41	116/118	-	

Lungime Segmente

1) Valorile lungimilor segmentelor sunt obţinute din proiecţie în plan.

Punct început	X / Y	Punct sfârşit	X / Y	Lungime segment (** (m)
1	582.194,005 362.077,041	2	582.190,279 362.079,262	4.338
2	582.190,279 362.079,262	3	581.586,088 362.000,528	609.299
3	581.586,088 362.000,528	4	581.586,465 361.996,026	4.518
4	581.586,465 361.996,026	1	582.194,005 362.077,041	612.918

** Lungimile segmentelor sunt determinate în planul de proiecţie Stereo 70 şi sunt rotunjite la 1 milimetru.
*** Distanţa dintre puncte este formată din segmente cumulate ce sunt mai mici decât valoarea 1 milimetru.

DATE DESPRE IMOBILUL NR. 5051

Oficiul de Cadastru şi Publicitate Imobiliară PRAHOVA
Biroul de Cadastru şi Publicitate Imobiliară Ploieşti

A. Partea I. Descrierea imobilului

TEREN Extravilan

Adresa: Jud. Prahova

Nr. Crt	Nr cadastral Nr. topografic	Suprafaţa* (mp)	Observaţii / Referinţe
A1		11.100	Sector cadastral:45 Teren neimprejmuit;

B. Partea II. Proprietari şi acte

Inscrieri privitoare la dreptul de proprietate şi alte drepturi reale		Referinţe
/		
Act Administrativ nr. 28849, din 14/11/1994 emis de CJSDAPT PRAHOVA;		
B1	Intabulare, drept de PROPRIETATE, dobandit prin Reconstituire, cota actuala 1/1, cota initiala 1/1	A1
	1) **NEDELCU ENE STELIANA**, Lipsă CNP.	

C. Partea III. SARCINI .

Inscrieri privind dezmembramintele dreptului de proprietate, drepturi reale de garanţie şi sarcini	Referinţe
NU SUNT	

Anexa Nr. 1 La Partea I

Teren

Nr cadastral	Suprafaţa (mp)*	Observaţii / Referinţe
	11.100	

* Suprafaţa este determinată in planul de proiecţie Stereo 70.

DETALII LINIARE IMOBIL

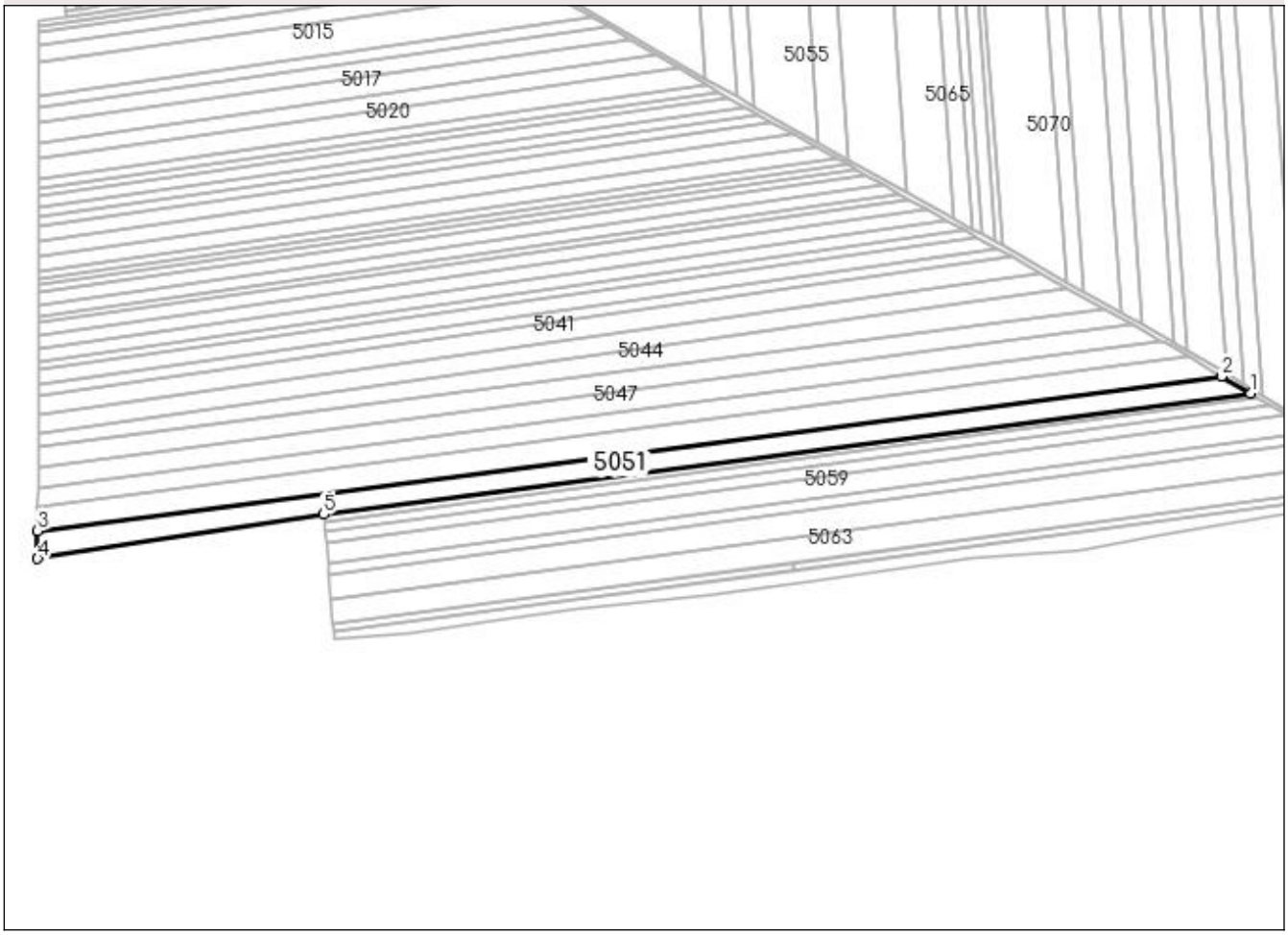

Date referitoare la teren

Crt	Categorie folosinţă	Intra vilan	Suprafaţa (mp)	Tarla	Parcelă	Nr. topo	Observaţii / Referinţe
1	arabil	NU	11.100	41	116/117	-	

Lungime Segmente
1) Valorile lungimilor segmentelor sunt obţinute din proiecţie în plan.

Punct început	X / Y	Punct sfârşit	X / Y	Lungime segment (** (m)
1	582.190,279 362.079,262	2	582.171,442 362.090,488	21.928
2	582.171,442 362.090,488	3	581.399,674 361.989,916	778.293
3	581.399,674 361.989,916	4	581.399,607 361.971,803	18.113
4	581.399,607 361.971,803	5	581.586,088 362.000,528	188.68
5	581.586,088 362.000,528	1	582.190,279 362.079,262	609.299

** Lungimile segmentelor sunt determinate în planul de proiecţie Stereo 70 şi sunt rotunjite la 1 milimetru.
*** Distanţa dintre puncte este formată din segmente cumulate ce sunt mai mici decât valoarea 1 milimetru.

DATE DESPRE IMOBILUL NR. 5052

Oficiul de Cadastru şi Publicitate Imobiliară PRAHOVA
Biroul de Cadastru şi Publicitate Imobiliară Ploieşti

A. Partea I. Descrierea imobilului

TEREN Extravilan

Adresa: Jud. Prahova

Nr. Crt	Nr cadastral Nr. topografic	Suprafaţa* (mp)	Observaţii / Referinţe
A1		2.000	Sector cadastral:45 Teren neimprejmuit;

B. Partea II. Proprietari şi acte

Inscrieri privitoare la dreptul de proprietate şi alte drepturi reale		Referinţe
/		
Act Administrativ nr. 30408, din 23/11/1994 emis de CJSDAPT PRAHOVA;		
B1	Intabulare, drept de PROPRIETATE, dobandit prin Reconstituire, cota actuala 1/1, cota initiala 1/1	A1
	1) **IORGU NICOLAE ION**, Lipsă CNP.	

C. Partea III. SARCINI .

Inscrieri privind dezmembramintele dreptului de proprietate, drepturi reale de garanţie şi sarcini	Referinţe
NU SUNT	

Anexa Nr. 1 La Partea I

Teren

Nr cadastral	Suprafaţa (mp)*	Observaţii / Referinţe
	2.000	

* Suprafaţa este determinată in planul de proiecţie Stereo 70.

DETALII LINIARE IMOBIL



Date referitoare la teren

Crt	Categorie folosinţă	Intra vilan	Suprafaţa (mp)	Tarla	Parcelă	Nr. topo	Observaţii / Referinţe
1	arabil	NU	2.000	41	116/78	-	

Lungime Segmente
1) Valorile lungimilor segmentelor sunt obţinute din proiecţie în plan.

Punct început	X / Y	Punct sfârşit	X / Y	Lungime segment (** (m)
1	581.847,29 362.384,965	2	581.836,998 362.383,531	10.391
2	581.836,998 362.383,531	3	581.828,438 362.382,34	8.642
3	581.828,438 362.382,34	4	581.835,309 362.284,428	98.153
4	581.835,309 362.284,428	5	581.855,165 362.272,753	23.034
5	581.855,165 362.272,753	1	581.847,29 362.384,965	112.488

** Lungimile segmentelor sunt determinate în planul de proiecţie Stereo 70 şi sunt rotunjite la 1 milimetru.
*** Distanţa dintre puncte este formată din segmente cumulate ce sunt mai mici decât valoarea 1 milimetru.

DATE DESPRE IMOBILUL NR. 5053

Oficiul de Cadastru şi Publicitate Imobiliară PRAHOVA
Biroul de Cadastru şi Publicitate Imobiliară Ploieşti

A. Partea I. Descrierea imobilului

TEREN Extravilan

Adresa: Jud. Prahova

Nr. Crt	Nr cadastral Nr. topografic	Suprafaţa* (mp)	Observaţii / Referinţe
A1	24835	1.300	Sector cadastral:45 Teren neimprejmuit;

B. Partea II. Proprietari şi acte

Inscrieri privitoare la dreptul de proprietate şi alte drepturi reale		Referinţe
92232 / 16/09/2020		
Act Notarial nr. 1197, din 15/09/2020 emis de NP Barbu Floarea;		
B2	Intabulare, drept de PROPRIETATEcumparare ca bun comun, dobandit prin Conventie, cota actuala 1/1, cota initiala 1/1	A1
	1) **VISAN IONICA** 2) **VIŞAN LAURENŢIU-COSTEL**	

C. Partea III. SARCINI .

Inscrieri privind dezmembramintele dreptului de proprietate, drepturi reale de garanţie şi sarcini	Referinţe
NU SUNT	

Anexa Nr. 1 La Partea I

Teren

Nr cadastral	Suprafaţa (mp)*	Observaţii / Referinţe
24835	1.300	

* Suprafaţa este determinată in planul de proiecţie Stereo 70.

DETALII LINIARE IMOBIL

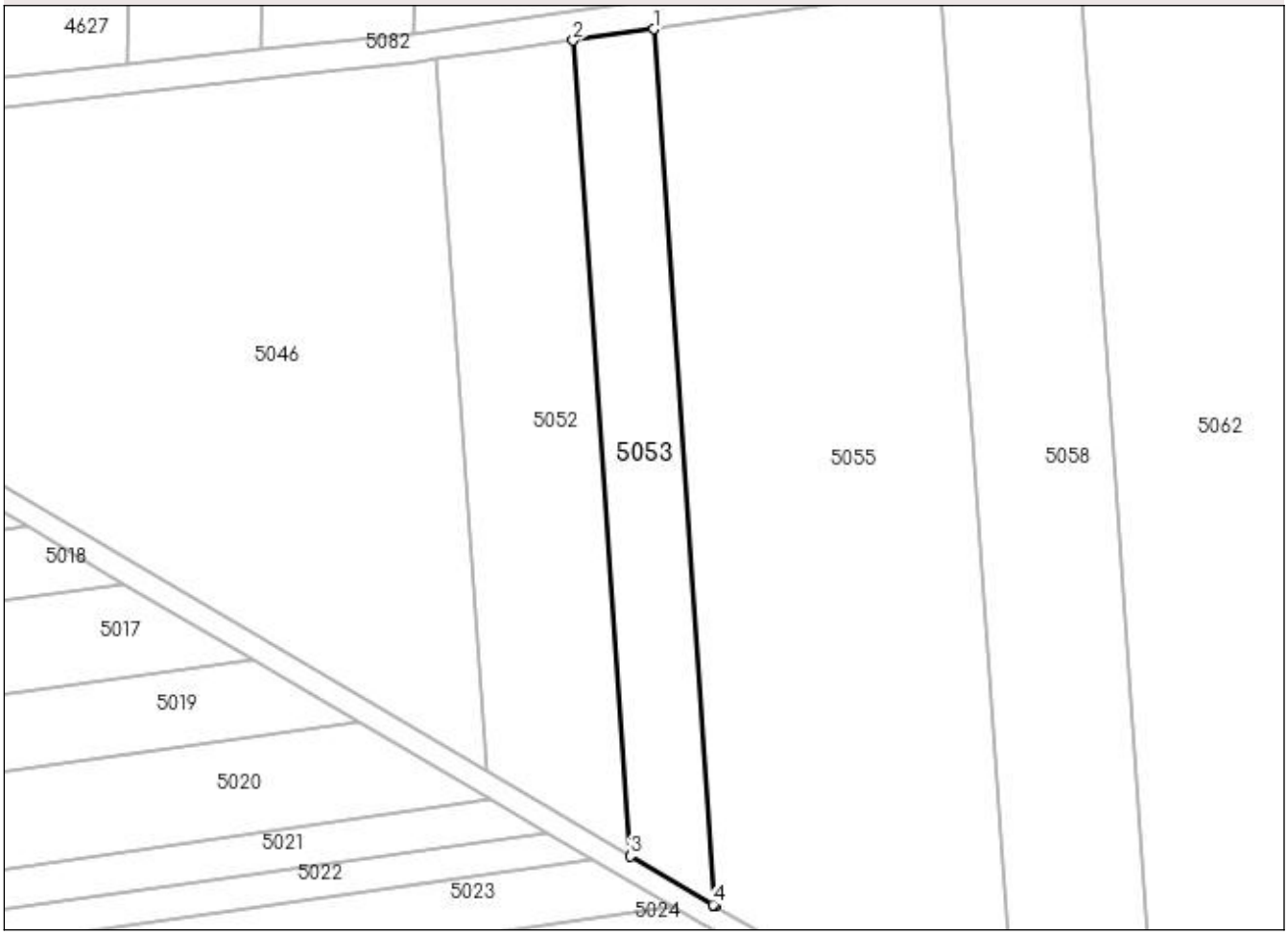

Date referitoare la teren

Crt	Categorie folosinţă	Intra vilan	Suprafaţa (mp)	Tarla	Parcelă	Nr. topo	Observaţii / Referinţe
1	arabil	NU	1.300	41	116/ 77	-	

Lungime Segmente
1) Valorile lungimilor segmentelor sunt obţinute din proiecţie în plan.

Punct început	X / Y	Punct sfârşit	X / Y	Lungime segment (** (m)
1	581.858,35 362.386,506	2	581.847,29 362.384,965	11.167
2	581.847,29 362.384,965	3	581.855,165 362.272,753	112.488
3	581.855,165 362.272,753	4	581.866,551 362.266,058	13.208
4	581.866,551 362.266,058	5	581.866,813 362.265,912	0.3
5	581.866,813 362.265,912	1	581.858,35 362.386,506	120.891

** Lungimile segmentelor sunt determinate în planul de proiecţie Stereo 70 şi sunt rotunjite la 1 milimetru.
*** Distanţa dintre puncte este formată din segmente cumulate ce sunt mai mici decât valoarea 1 milimetru.

DATE DESPRE IMOBILUL NR. 5054

Oficiul de Cadastru şi Publicitate Imobiliară PRAHOVA
Biroul de Cadastru şi Publicitate Imobiliară Ploieşti

A. Partea I. Descrierea imobilului

TEREN Extravilan

Adresa: Jud. Prahova

Nr. Crt	Nr cadastral Nr. topografic	Suprafaţa* (mp)	Observaţii / Referinţe
A1		2.105	Sector cadastral:45 Teren neimprejmuit;

B. Partea II. Proprietari şi acte

Inscrieri privitoare la dreptul de proprietate şi alte drepturi reale		Referinţe
/		
Act Administrativ nr. 2342, din 06/03/2023 emis de PRIMĂRIA COMUNEI POIENARII BRUCHII;		
B1	Inscrierea provizorie, drept de PROPRIETATE, dobandit prin Lege, cota actuala 1/1, cota initiala 1/1	A1
	1) **COMUNA POIENARII BURCHII**, CIF:2843647, DOMENIU PUBLIC.	

C. Partea III. SARCINI .

Inscrieri privind dezmembramintele dreptului de proprietate, drepturi reale de garanţie şi sarcini	Referinţe
NU SUNT	

Anexa Nr. 1 La Partea I

Teren

Nr cadastral	Suprafaţa (mp)*	Observaţii / Referinţe
	2.105	

* Suprafaţa este determinată in planul de proiecţie Stereo 70.

DETALII LINIARE IMOBIL

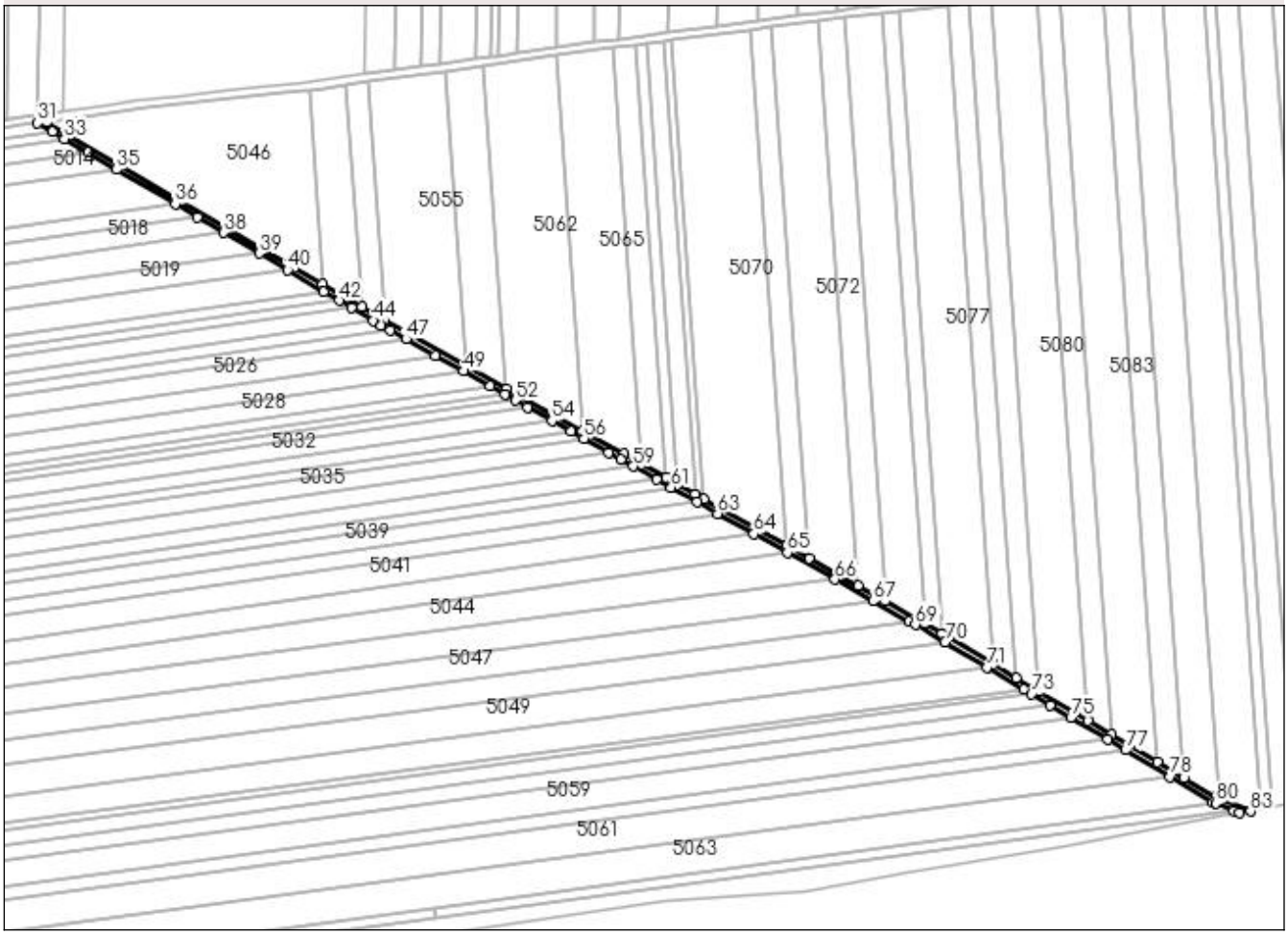

Date referitoare la teren

Crt	Categorie folosinţă	Intra vilan	Suprafaţa (mp)	Tarla	Parcelă	Nr. topo	Observaţii / Referinţe
1	drum	NU	2.105	41	-	-	

Lungime Segmente

1) Valorile lungimilor segmentelor sunt obţinute din proiecţie în plan.

Punct început	X / Y	Punct sfârşit	X / Y	Lungime segment
1	582.288,916 362.024,288	2	582.287,173 362.025,011	1.887
4	582.257,779 362.042,528	5	582.234,488 362.056,408	27.113
7	582.198,023 362.078,139	8	582.186,256 362.085,152	13.698
10	582.148,74 362.107,509	11	582.140,373 362.112,496	9.74
13	582.120,011 362.124,039	14	582.106,379 362.131,685	15.63
16	582.070,178 362.151,99	17	582.028,385 362.175,431	47.918

Punct început	X / Y	Punct sfârşit	X / Y	Lungime segment
2	582.287,173 362.025,011	3	582.271,127 362.034,573	18.679
5	582.234,488 362.056,408	6	582.222,721 362.063,421	13.698
8	582.186,256 362.085,152	9	582.174,818 362.091,968	13.315
11	582.140,373 362.112,496	12	582.136,871 362.114,583	4.077
14	582.106,379 362.131,685	15	582.081,582 362.145,594	28.432
17	582.028,385 362.175,431	18	582.023,875 362.177,96	5.171

Punct început	X / Y	Punct sfârşit	X / Y	Lungime segment
3	582.271,127 362.034,573	4	582.257,779 362.042,528	15.539
6	582.222,721 362.063,421	7	582.198,023 362.078,139	28.751
9	582.174,818 362.091,968	10	582.148,74 362.107,509	30.358
12	582.136,871 362.114,583	13	582.120,011 362.124,039	19.331
15	582.081,582 362.145,594	16	582.070,178 362.151,99	13.075
18	582.023,875 362.177,96	19	582.015,134 362.182,863	10.022

Punct început	X / Y	Punct sfârşit	X / Y	Lungime segment
19	582.015,134 362.182,863	20	582.009,016 362.186,294	7.014
22	581.987,666 362.198,269	23	581.966,751 362.209,976	23.969
25	581.908,447 362.242,609	26	581.866,813 362.265,912	47.712
28	581.855,165 362.272,753	29	581.835,309 362.284,428	23.034
31	581.691,14 362.365,72	32	581.698,793 362.361,219	8.878
34	581.716,647 362.350,722	35	581.731,062 362.342,246	16.722
37	581.772,054 362.318,142	38	581.785,457 362.310,261	15.548
40	581.817,656 362.291,328	41	581.835,97 362.280,56	21.245
43	581.849,9 362.272,369	44	581.861,037 362.265,82	12.92
46	581.869,762 362.260,823	47	581.877,661 362.256,402	9.052
49	581.906,634 362.240,186	50	581.920,24 362.232,57	15.593
52	581.932,963 362.225,449	53	581.939,079 362.222,026	7.009
55	581.961,104 362.209,698	56	581.967,67 362.206,023	7.524
58	581.986,201 362.195,652	59	581.992,473 362.192,133	7.192
61	582.011,725 362.181,335	62	582.024,839 362.173,98	15.036
64	582.053,545 362.157,879	65	582.070,517 362.148,36	19.459
67	582.113,903 362.124,025	68	582.132,305 362.113,704	21.099
70	582.150,277 362.103,101	71	582.171,442 362.090,488	24.638
73	582.194,005 362.077,041	74	582.203,416 362.071,433	10.955
76	582.232,577 362.054,054	77	582.241,675 362.048,632	10.591
79	582.285,824 362.022,322	80	582.287,477 362.021,637	1.789
82	582.299,434 362.016,682	83	582.304,892 362.017,668	5.546

Punct început	X / Y	Punct sfârşit	X / Y	Lungime segment
20	582.009,016 362.186,294	21	581.996,904 362.193,088	13.887
23	581.966,751 362.209,976	24	581.928,421 362.231,429	43.925
26	581.866,813 362.265,912	27	581.866,551 362.266,058	0.3
29	581.835,309 362.284,428	30	581.695,925 362.366,386	161.694
32	581.698,793 362.361,219	33	581.704,711 362.357,74	6.865
35	581.731,062 362.342,246	36	581.760,82 362.324,748	34.521
38	581.785,457 362.310,261	39	581.803,288 362.299,777	20.685
41	581.835,97 362.280,56	42	581.843,763 362.275,977	9.041
44	581.861,037 362.265,82	45	581.865,058 362.263,456	4.664
47	581.877,661 362.256,402	48	581.892,361 362.248,174	16.846
50	581.920,24 362.232,57	51	581.927,586 362.228,458	8.419
53	581.939,079 362.222,026	54	581.951,367 362.215,148	14.082
56	581.967,67 362.206,023	57	581.980,087 362.199,073	14.23
59	581.992,473 362.192,133	60	582.004,36 362.185,466	13.629
62	582.024,839 362.173,98	63	582.035,225 362.168,155	11.908
65	582.070,517 362.148,36	66	582.094,596 362.134,854	27.608
68	582.132,305 362.113,704	69	582.135,369 362.111,985	3.513
71	582.171,442 362.090,488	72	582.190,279 362.079,262	21.928
74	582.203,416 362.071,433	75	582.214,009 362.065,12	12.331
77	582.241,675 362.048,632	78	582.264,221 362.035,196	26.246
80	582.287,477 362.021,637	81	582.296,608 362.017,853	9.884
83	582.304,892 362.017,668	1	582.288,916 362.024,288	17.293

Punct început	X / Y	Punct sfârşit	X / Y	Lungime segment
21	581.996,904 362.193,088	22	581.987,666 362.198,269	10.592
24	581.928,421 362.231,429	25	581.908,447 362.242,609	22.89
27	581.866,551 362.266,058	28	581.855,165 362.272,753	13.208
30	581.695,925 362.366,386	31	581.691,14 362.365,72	4.831
33	581.704,711 362.357,74	34	581.716,647 362.350,722	13.846
36	581.760,82 362.324,748	37	581.772,054 362.318,142	13.032
39	581.803,288 362.299,777	40	581.817,656 362.291,328	16.668
42	581.843,763 362.275,977	43	581.849,9 362.272,369	7.119
45	581.865,058 362.263,456	46	581.869,762 362.260,823	5.391
48	581.892,361 362.248,174	49	581.906,634 362.240,186	16.356
51	581.927,586 362.228,458	52	581.932,963 362.225,449	6.162
54	581.951,367 362.215,148	55	581.961,104 362.209,698	11.158
57	581.980,087 362.199,073	58	581.986,201 362.195,652	7.006
60	582.004,36 362.185,466	61	582.011,725 362.181,335	8.444
63	582.035,225 362.168,155	64	582.053,545 362.157,879	21.005
66	582.094,596 362.134,854	67	582.113,903 362.124,025	22.137
69	582.135,369 362.111,985	70	582.150,277 362.103,101	17.354
72	582.190,279 362.079,262	73	582.194,005 362.077,041	4.338
75	582.214,009 362.065,12	76	582.232,577 362.054,054	21.615
78	582.264,221 362.035,196	79	582.285,824 362.022,322	25.148
81	582.296,608 362.017,853	82	582.299,434 362.016,682	3.059

**** Lungimile segmentelor sunt determinate în planul de proiecţie Stereo 70 şi sunt rotunjite la 1 milimetru.**
***** Distanţa dintre puncte este formată din segmente cumulate ce sunt mai mici decât valoarea 1 milimetru.**

DATE DESPRE IMOBILUL NR. 5055

Oficiul de Cadastru şi Publicitate Imobiliară PRAHOVA
Biroul de Cadastru şi Publicitate Imobiliară Ploiești

A. Partea I. Descrierea imobilului

TEREN Extravilan

Adresa: Jud. Prahova

Nr. Crt	Nr cadastral Nr. topografic	Suprafaţa* (mp)	Observaţii / Referinţe
A1		5.400	Sector cadastral:45 Teren neimprejmuit;

B. Partea II. Proprietari şi acte

Inscrieri privitoare la dreptul de proprietate şi alte drepturi reale		Referinţe
/		
Act Normativ nr. 7, din 13/03/1996 emis de PARLAMENTUL ROMÂNIEI ((art.13 alin.14) Act administrativ nr 2341 din 06.03.2023);		
B1	Intabulare, drept de PROPRIETATE, dobandit prin Lege, cota actuala 1/1, cota initiala 1/1	A1
	1) **COMUNA POIENARII BURCHII**, CIF:2843647, rezervă la dispoziția Comisiei Locale de Aplicare a Legilor Fondului Funciar.	

C. Partea III. SARCINI .

Inscrieri privind dezmembramintele dreptului de proprietate, drepturi reale de garanţie şi sarcini	Referinţe
NU SUNT	

Anexa Nr. 1 La Partea I

Teren

Nr cadastral	Suprafaţa (mp)*	Observaţii / Referinţe
	5.400	

* Suprafaţa este determinată in planul de proiecţie Stereo 70.

DETALII LINIARE IMOBIL

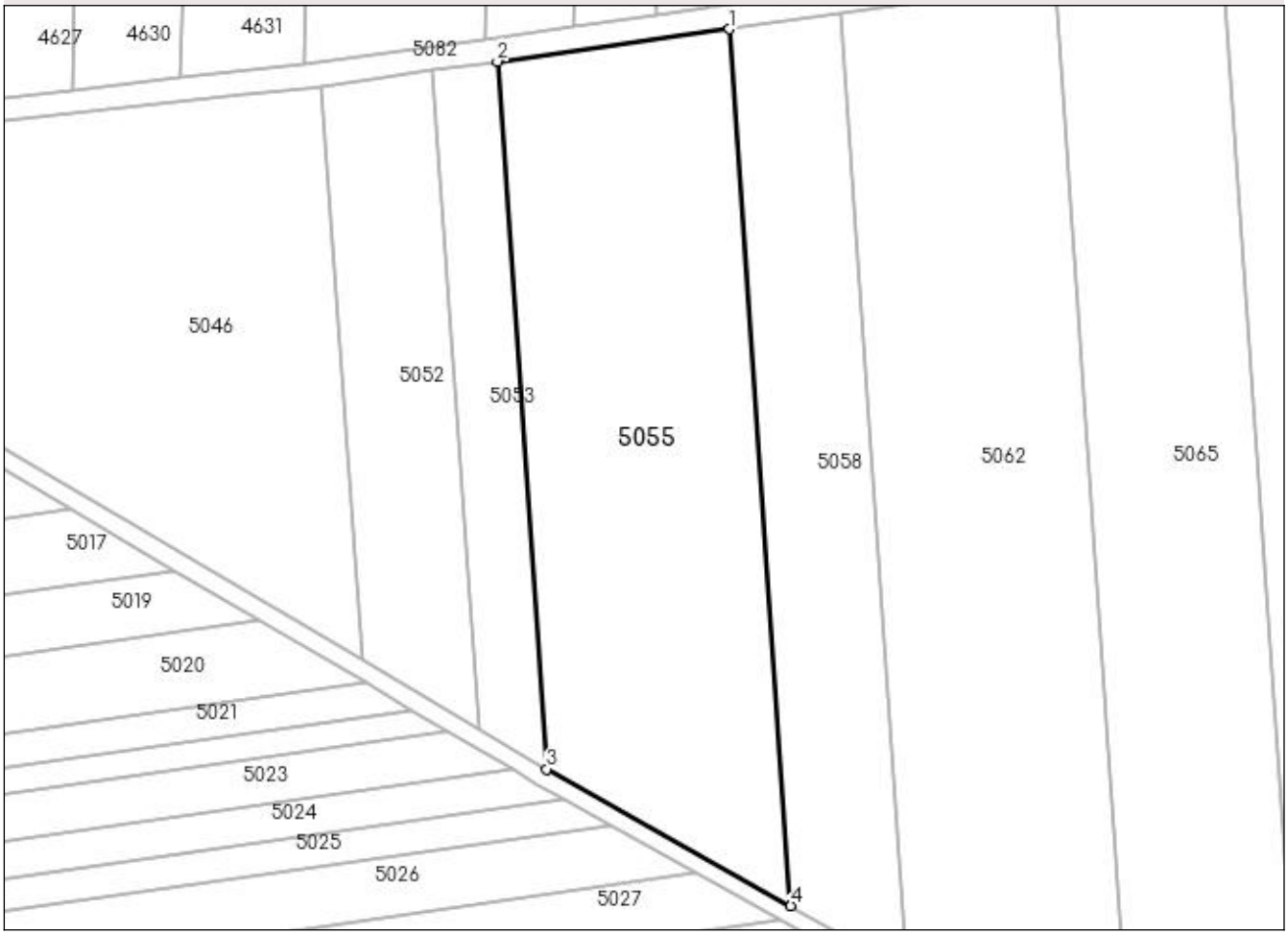

Date referitoare la teren

Crt	Categorie folosinţă	Intra vilan	Suprafaţa (mp)	Tarla	Parcelă	Nr. topo	Observaţii / Referinţe
1	arabil	NU	5.400	41	116/76	-	

Lungime Segmente

1) Valorile lungimilor segmentelor sunt obţinute din proiecţie în plan.

Punct început	X / Y	Punct sfârşit	X / Y	Lungime segment (** (m)
1	581.897,96 362.392,026	2	581.858,35 362.386,506	39.993
2	581.858,35 362.386,506	3	581.866,813 362.265,912	120.891
3	581.866,813 362.265,912	4	581.908,447 362.242,609	47.712
4	581.908,447 362.242,609	1	581.897,96 362.392,026	149.785

** Lungimile segmentelor sunt determinate în planul de proiecţie Stereo 70 şi sunt rotunjite la 1 milimetru.
*** Distanţa dintre puncte este formată din segmente cumulate ce sunt mai mici decât valoarea 1 milimetru.

DATE DESPRE IMOBILUL NR. 5056

Oficiul de Cadastru şi Publicitate Imobiliară PRAHOVA
Biroul de Cadastru şi Publicitate Imobiliară Ploieşti

A. Partea I. Descrierea imobilului

TEREN Extravilan

Adresa: Jud. Prahova

Nr. Crt	Nr cadastral Nr. topografic	Suprafaţa* (mp)	Observaţii / Referinţe
A1		4.200	Sector cadastral:45 Teren neimprejmuit;

B. Partea II. Proprietari şi acte

Inscrieri privitoare la dreptul de proprietate şi alte drepturi reale		Referinţe
/		
Act Administrativ nr. 28810, din 25/10/1994 emis de CJSDAPT PRAHOVA;		
B1	Intabulare, drept de PROPRIETATE, dobandit prin Reconstituire, cota actuala 1/1, cota initiala 1/1	A1
	1) **MARIN MARIN STELIAN**, Lipsă CNP.	

C. Partea III. SARCINI .

Inscrieri privind dezmembramintele dreptului de proprietate, drepturi reale de garanţie şi sarcini	Referinţe
NU SUNT	

Anexa Nr. 1 La Partea I

Teren

Nr cadastral	Suprafaţa (mp)*	Observaţii / Referinţe
	4.200	

* Suprafaţa este determinată in planul de proiecţie Stereo 70.

DETALII LINIARE IMOBIL

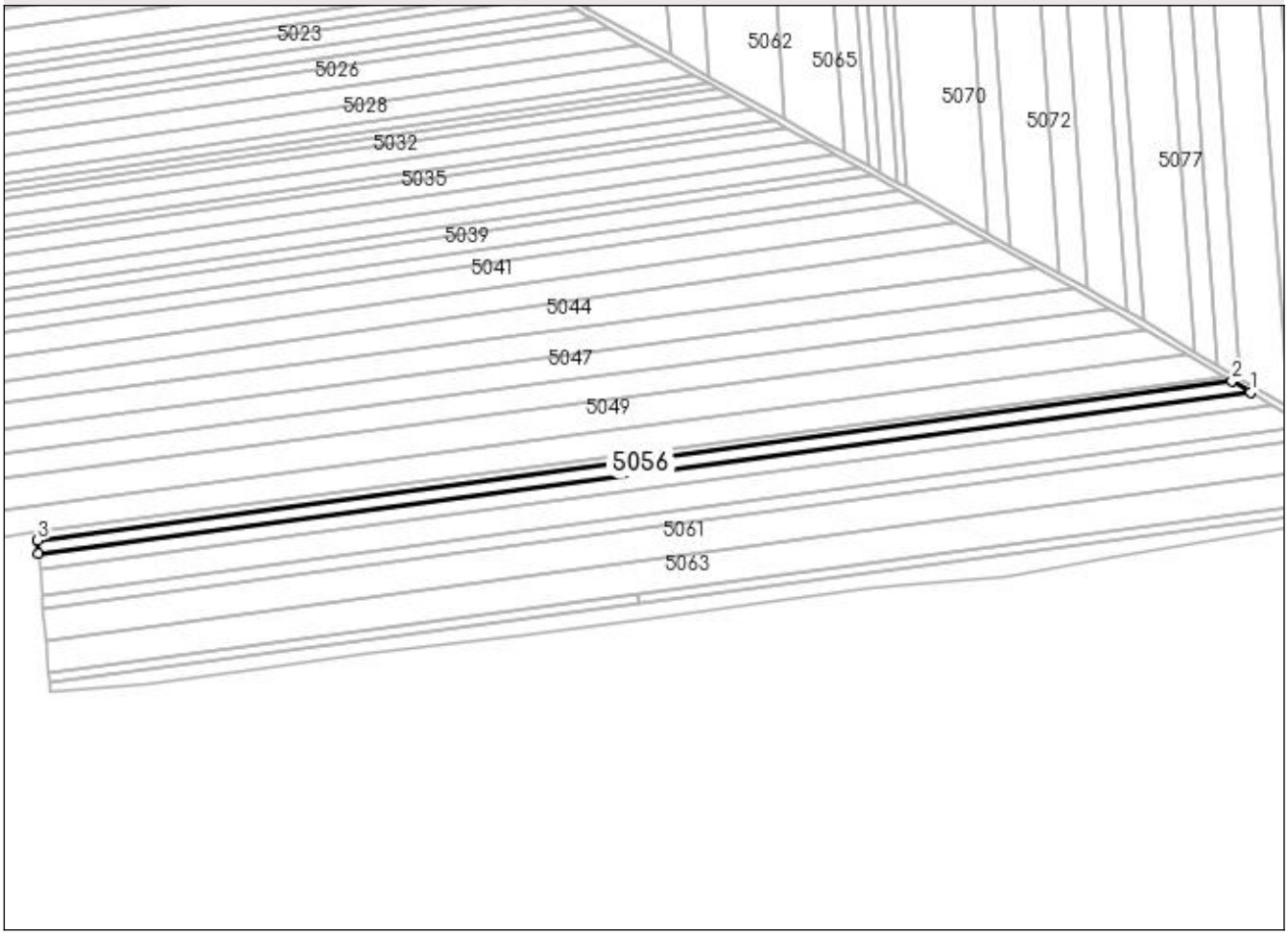

Date referitoare la teren

Crt	Categorie folosinţă	Intra vilan	Suprafaţa (mp)	Tarla	Parcelă	Nr. topo	Observaţii / Referinţe
1	arabil	NU	4.200	41	116/19	-	

Lungime Segmente

1) Valorile lungimilor segmentelor sunt obţinute din proiecţie în plan.

Punct început	X / Y	Punct sfârşit	X / Y	Lungime segment (** (m)
1	582.203,416 362.071,433	2	582.194,005 362.077,041	10.955
2	582.194,005 362.077,041	3	581.586,465 361.996,026	612.918
3	581.586,465 361.996,026	4	581.587,034 361.989,239	6.811
4	581.587,034 361.989,239	1	582.203,416 362.071,433	621.838

** Lungimile segmentelor sunt determinate în planul de proiecţie Stereo 70 şi sunt rotunjite la 1 milimetru.
*** Distanţa dintre puncte este formată din segmente cumulate ce sunt mai mici decât valoarea 1 milimetru.

DATE DESPRE IMOBILUL NR. 5057

Oficiul de Cadastru şi Publicitate Imobiliară PRAHOVA
Biroul de Cadastru şi Publicitate Imobiliară Ploieşti

A. Partea I. Descrierea imobilului

TEREN Extravilan

Adresa: Jud. Prahova

Nr. Crt	Nr cadastral Nr. topografic	Suprafaţa* (mp)	Observaţii / Referinţe
A1		4.800	Sector cadastral:45 Teren neimprejmuit;

B. Partea II. Proprietari şi acte

Inscrieri privitoare la dreptul de proprietate şi alte drepturi reale		Referinţe
/		
Act Administrativ nr. 28870, din 14/11/1994 emis de CJSDAPT PRAHOVA;		
B1	Intabulare, drept de PROPRIETATE, dobandit prin Reconstituire, cota actuala 1/1, cota initiala 1/1	A1
	1) **IONIŢĂ DUMITRU STELIANA**, Lipsă CNP.	

C. Partea III. SARCINI .

Inscrieri privind dezmembramintele dreptului de proprietate, drepturi reale de garanţie şi sarcini	Referinţe
NU SUNT	

Anexa Nr. 1 La Partea I

Teren

Nr cadastral	Suprafaţa (mp)*	Observaţii / Referinţe
	4.800	

* Suprafaţa este determinată in planul de proiecţie Stereo 70.

DETALII LINIARE IMOBIL

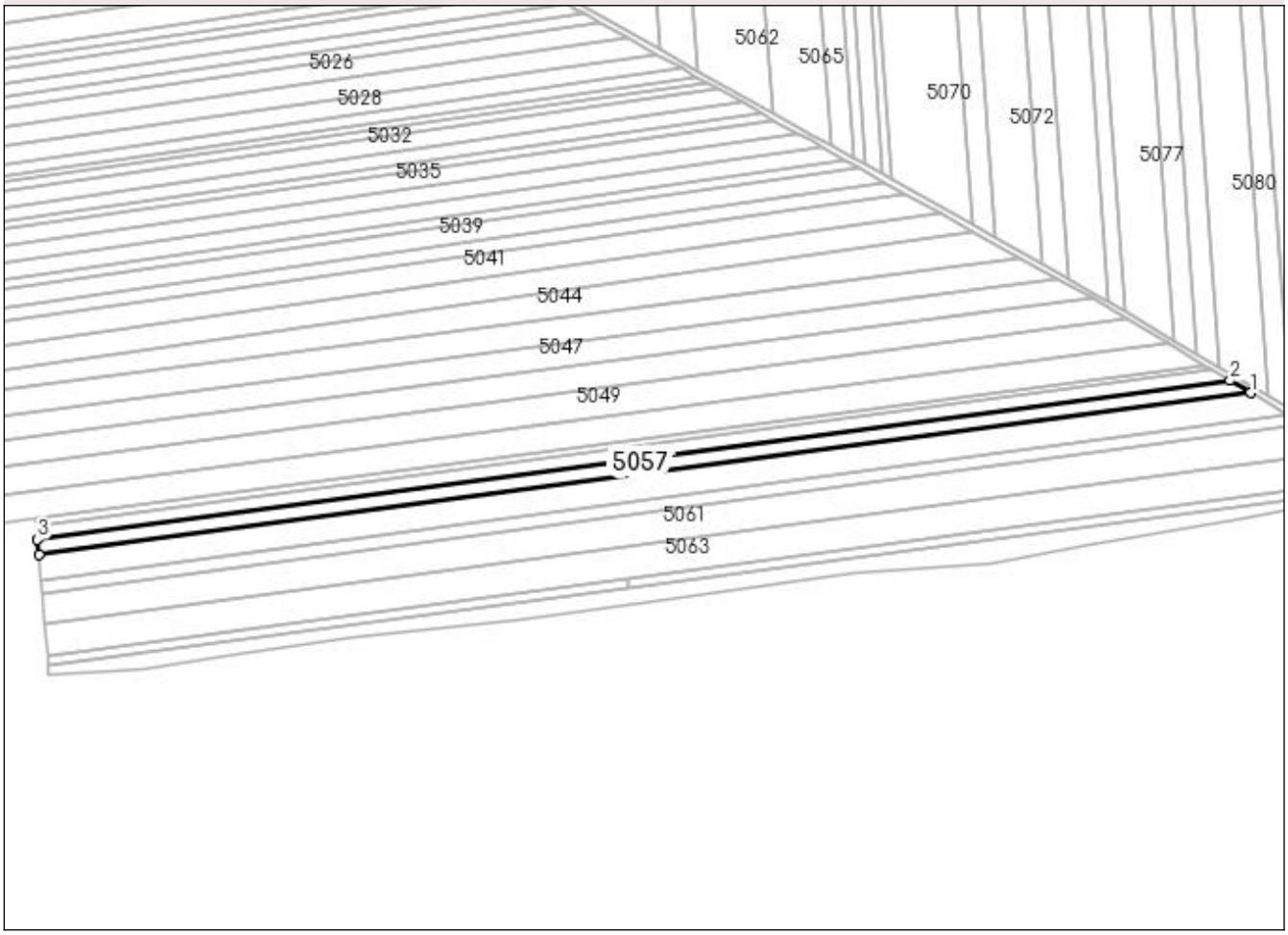

Date referitoare la teren

Crt	Categorie folosinţă	Intra vilan	Suprafaţa (mp)	Tarla	Parcelă	Nr. topo	Observaţii / Referinţe
1	arabil	NU	4.800	41	116/120	-	

Lungime Segmente

1) Valorile lungimilor segmentelor sunt obţinute din proiecţie în plan.

Punct început	X / Y	Punct sfârşit	X / Y	Lungime segment (** (m)
1	582.214,009 362.065,12	2	582.203,416 362.071,433	12.331
2	582.203,416 362.071,433	3	581.587,034 361.989,239	621.838
3	581.587,034 361.989,239	4	581.587,674 361.981,599	7.667
4	581.587,674 361.981,599	1	582.214,009 362.065,12	631.879

** Lungimile segmentelor sunt determinate în planul de proiecţie Stereo 70 şi sunt rotunjite la 1 milimetru.
*** Distanţa dintre puncte este formată din segmente cumulate ce sunt mai mici decât valoarea 1 milimetru.

DATE DESPRE IMOBILUL NR. 5058

Oficiul de Cadastru şi Publicitate Imobiliară PRAHOVA
Biroul de Cadastru şi Publicitate Imobiliară Ploieşti

A. Partea I. Descrierea imobilului

TEREN Extravilan

Adresa: Jud. Prahova

Nr. Crt	Nr cadastral Nr. topografic	Suprafaţa* (mp)	Observaţii / Referinţe
A1		3.000	Sector cadastral:45 Teren neimprejmuit;

B. Partea II. Proprietari şi acte

Inscrieri privitoare la dreptul de proprietate şi alte drepturi reale		Referinţe
/		
Act Administrativ nr. 24287, din 24/10/1994 emis de CJSDAPT PRAHOVA;		
B1	Intabulare, drept de PROPRIETATE, dobandit prin Reconstituire, cota actuala 1/1, cota initiala 1/1	A1
	1) **CIUPU TRAIAN STELIAN**, Lipsă CNP.	

C. Partea III. SARCINI .

Inscrieri privind dezmembramintele dreptului de proprietate, drepturi reale de garanţie şi sarcini	Referinţe
NU SUNT	

Anexa Nr. 1 La Partea I

Teren

Nr cadastral	Suprafaţa (mp)*	Observaţii / Referinţe
	3.000	

* Suprafaţa este determinată in planul de proiecţie Stereo 70.

DETALII LINIARE IMOBIL



Date referitoare la teren

Crt	Categorie folosinţă	Intra vilan	Suprafaţa (mp)	Tarla	Parcelă	Nr. topo	Observaţii / Referinţe
1	arabil	NU	3.000	41	116/75	-	

Lungime Segmente
1) Valorile lungimilor segmentelor sunt obţinute din proiecţie în plan.

Punct început	X / Y	Punct sfârşit	X / Y	Lungime segment (** (m)
1	581.916,964 362.394,675	2	581.897,96 362.392,026	19.188
2	581.897,96 362.392,026	3	581.908,447 362.242,609	149.785
3	581.908,447 362.242,609	4	581.928,421 362.231,429	22.89
4	581.928,421 362.231,429	1	581.916,964 362.394,675	163.648

** Lungimile segmentelor sunt determinate în planul de proiecţie Stereo 70 şi sunt rotunjite la 1 milimetru.
*** Distanţa dintre puncte este formată din segmente cumulate ce sunt mai mici decât valoarea 1 milimetru.

DATE DESPRE IMOBILUL NR. 5059

Oficiul de Cadastru şi Publicitate Imobiliară PRAHOVA
Biroul de Cadastru şi Publicitate Imobiliară Ploieşti

A. Partea I. Descrierea imobilului

TEREN Extravilan

Adresa: Jud. Prahova

Nr. Crt	Nr cadastral Nr. topografic	Suprafaţa* (mp)	Observaţii / Referinţe
A1		8.600	Sector cadastral:45 Teren neimprejmuit;

B. Partea II. Proprietari şi acte

Inscrieri privitoare la dreptul de proprietate şi alte drepturi reale		Referinţe
/		
Act Administrativ nr. 28873, din 14/11/1994 emis de CJSDAPT PRAHOVA;		
B1	Intabulare, drept de PROPRIETATE, dobandit prin Reconstituire, cota actuala 1/1, cota initiala 1/1	A1
	1) **MARIN ILIE ECATERINA**, Lipsă CNP.	

C. Partea III. SARCINI .

Inscrieri privind dezmembramintele dreptului de proprietate, drepturi reale de garanţie şi sarcini	Referinţe
NU SUNT	

Anexa Nr. 1 La Partea I

Teren

Nr cadastral	Suprafaţa (mp)*	Observaţii / Referinţe
	8.600	

* Suprafaţa este determinată in planul de proiecţie Stereo 70.

DETALII LINIARE IMOBIL

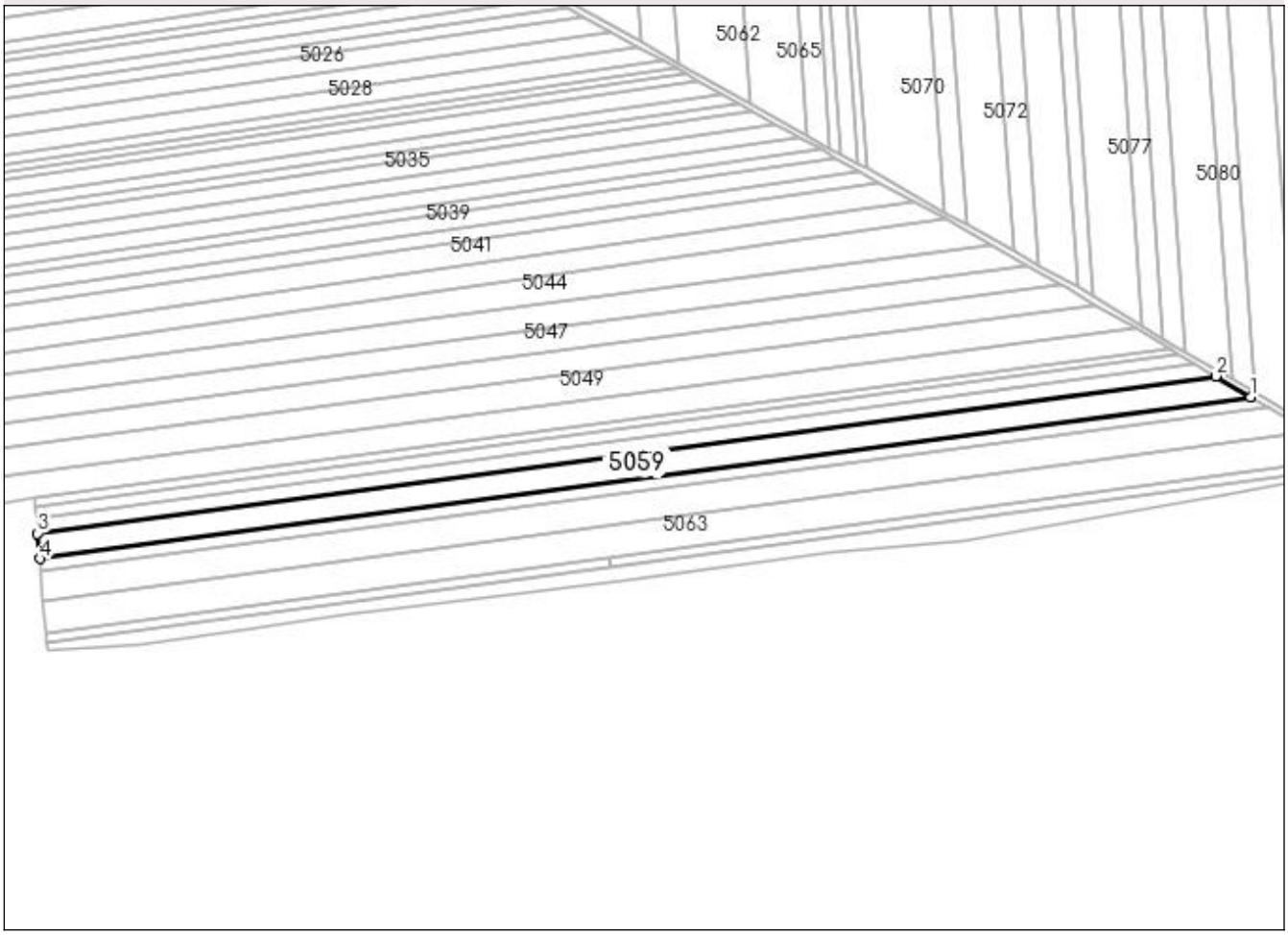

Date referitoare la teren

Crt	Categorie folosinţă	Intra vilan	Suprafaţa (mp)	Tarla	Parcelă	Nr. topo	Observaţii / Referinţe
1	arabil	NU	8.600	41	116/121	-	

Lungime Segmente

1) Valorile lungimilor segmentelor sunt obţinute din proiecţie în plan.

Punct început	X / Y	Punct sfârşit	X / Y	Lungime segment (** (m)
1	582.232,577 362.054,054	2	582.214,009 362.065,12	21.615
2	582.214,009 362.065,12	3	581.587,674 361.981,599	631.879
3	581.587,674 361.981,599	4	581.588,795 361.968,207	13.439
4	581.588,795 361.968,207	1	582.232,577 362.054,054	649.481

** Lungimile segmentelor sunt determinate în planul de proiecţie Stereo 70 şi sunt rotunjite la 1 milimetru.
*** Distanţa dintre puncte este formată din segmente cumulate ce sunt mai mici decât valoarea 1 milimetru.

DATE DESPRE IMOBILUL NR. 5060

Oficiul de Cadastru şi Publicitate Imobiliară PRAHOVA
Biroul de Cadastru şi Publicitate Imobiliară Ploieşti

A. Partea I. Descrierea imobilului

TEREN Extravilan

Adresa: Jud. Prahova

Nr. Crt	Nr cadastral Nr. topografic	Suprafaţa* (mp)	Observaţii / Referinţe
A1		4.300	Sector cadastral:45 Teren neimprejmuit;

B. Partea II. Proprietari şi acte

Inscrieri privitoare la dreptul de proprietate şi alte drepturi reale		Referinţe
/		
Act Administrativ nr. 28895, din 23/11/1994 emis de CJSDAPT PRAHOVA;		
B1	Intabulare, drept de PROPRIETATE, dobandit prin Reconstituire, cota actuala 1/1, cota initiala 1/1	A1
	1) **ANDREI CONSTANTIN** 2) **BARBU PARASCHIVA** 3) **BARBU IOANA** 4) **ANDREI VICTORIA** 5) **BARBU ŞTEFANA** 6) **ANDREI DUMITRA** 7) **BARBU ŞTEFAN**	

C. Partea III. SARCINI .

Inscrieri privind dezmembramintele dreptului de proprietate, drepturi reale de garanţie şi sarcini	Referinţe
NU SUNT	

Anexa Nr. 1 La Partea I

Teren

Nr cadastral	Suprafaţa (mp)*	Observaţii / Referinţe
	4.300	

* Suprafaţa este determinată in planul de proiecţie Stereo 70.

DETALII LINIARE IMOBIL

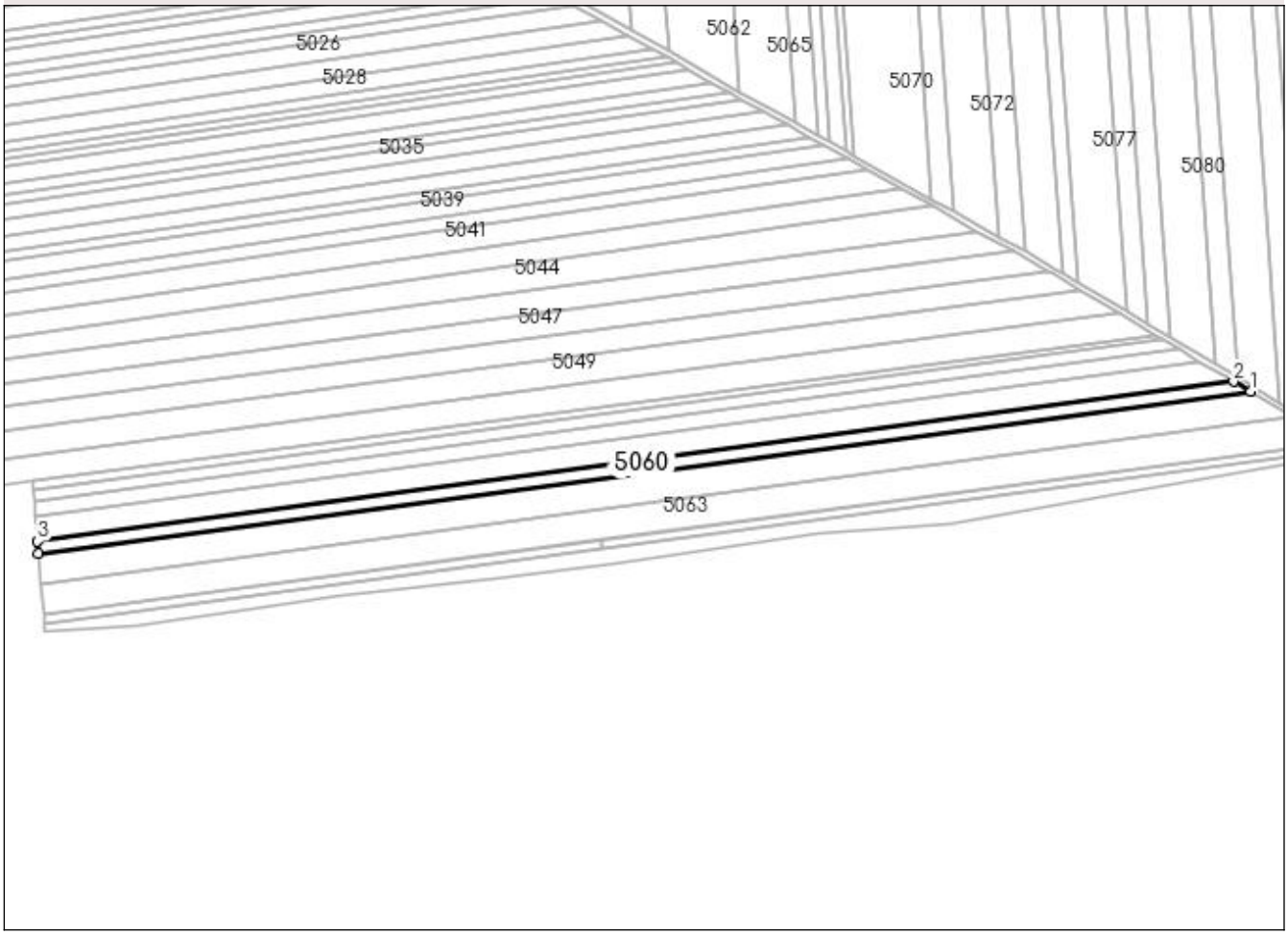

Date referitoare la teren

Crt	Categorie folosinţă	Intra vilan	Suprafaţa (mp)	Tarla	Parcelă	Nr. topo	Observaţii / Referinţe
1	arabil	NU	4.300	41	116/122	-	

Lungime Segmente

1) Valorile lungimilor segmentelor sunt obţinute din proiecţie în plan.

Punct început	X / Y	Punct sfârşit	X / Y	Lungime segment (** (m)
1	582.241,675 362.048,632	2	582.232,577 362.054,054	10.591
2	582.232,577 362.054,054	3	581.588,795 361.968,207	649.481
3	581.588,795 361.968,207	4	581.589,345 361.961,645	6.585
4	581.589,345 361.961,645	1	582.241,675 362.048,632	658.104

** Lungimile segmentelor sunt determinate în planul de proiecţie Stereo 70 şi sunt rotunjite la 1 milimetru.
*** Distanţa dintre puncte este formată din segmente cumulate ce sunt mai mici decât valoarea 1 milimetru.

DATE DESPRE IMOBILUL NR. 5061

Oficiul de Cadastru şi Publicitate Imobiliară PRAHOVA
Biroul de Cadastru şi Publicitate Imobiliară Ploiești

A. Partea I. Descrierea imobilului

TEREN Extravilan

Adresa: Jud. Prahova

Nr. Crt	Nr cadastral Nr. topografic	Suprafaţa* (mp)	Observaţii / Referinţe
A1		10.900	Sector cadastral:45 Teren neimprejmuit;

B. Partea II. Proprietari şi acte

Inscrieri privitoare la dreptul de proprietate şi alte drepturi reale		Referinţe
/		
Act Administrativ nr. 30406, din 23/11/1994 emis de CJSDAPT PRAHOVA;		
B1	Intabulare, drept de PROPRIETATE, dobandit prin Reconstituire, cota actuala 1/1, cota initiala 1/1	A1
	1) **ZAMFIR ION FRUSINA**, Lipsă CNP.	

C. Partea III. SARCINI .

Inscrieri privind dezmembramintele dreptului de proprietate, drepturi reale de garanţie şi sarcini	Referinţe
NU SUNT	

Anexa Nr. 1 La Partea I

Teren

Nr cadastral	Suprafaţa (mp)*	Observaţii / Referinţe
	10.900	

* Suprafaţa este determinată in planul de proiecţie Stereo 70.

DETALII LINIARE IMOBIL

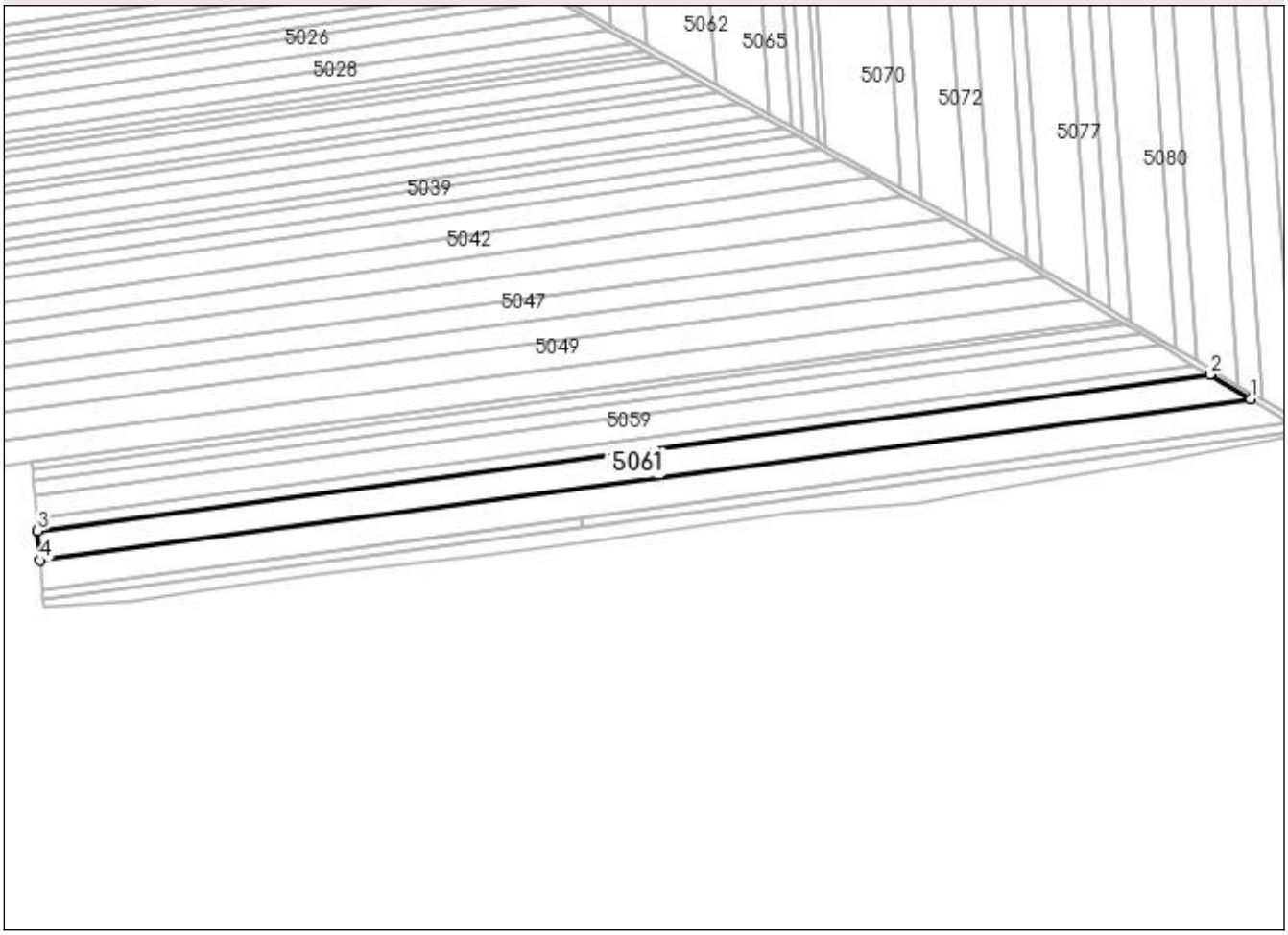

Date referitoare la teren

Crt	Categorie folosinţă	Intra vilan	Suprafaţa (mp)	Tarla	Parcelă	Nr. topo	Observaţii / Referinţe
1	arabil	NU	10.900	41	116/123	-	

Lungime Segmente
1) Valorile lungimilor segmentelor sunt obţinute din proiecţie în plan.

Punct început	X / Y	Punct sfârşit	X / Y	Lungime segment (** (m)
1	582.264,221 362.035,196	2	582.241,675 362.048,632	26.246
2	582.241,675 362.048,632	3	581.589,345 361.961,645	658.104
3	581.589,345 361.961,645	4	581.590,707 361.945,384	16.318
4	581.590,707 361.945,384	1	582.264,221 362.035,196	679.476

** Lungimile segmentelor sunt determinate în planul de proiecţie Stereo 70 şi sunt rotunjite la 1 milimetru.
*** Distanţa dintre puncte este formată din segmente cumulate ce sunt mai mici decât valoarea 1 milimetru.

DATE DESPRE IMOBILUL NR. 5062

Oficiul de Cadastru şi Publicitate Imobiliară PRAHOVA
Biroul de Cadastru şi Publicitate Imobiliară Ploieşti

A. Partea I. Descrierea imobilului

TEREN Extravilan

Adresa: Jud. Prahova

Nr. Crt	Nr cadastral Nr. topografic	Suprafaţa* (mp)	Observaţii / Referinţe
A1	21600	6.500	Sector cadastral:45 Teren neimprejmuit;

B. Partea II. Proprietari şi acte

Inscrieri privitoare la dreptul de proprietate şi alte drepturi reale		Referinţe
57566 / 29/07/2014		
Act Notarial nr. 3875, din 28/07/2014 emis de NP DRAGAN NICOLETA;		
B2	Intabulare, drept de PROPRIETATE(cumparare ca bun comun), dobandit prin Conventie, cota actuala 1/1, cota initiala 1/1	A1
	1) **BALACEANU VALERIU** 2) **BALACEANU VICTORIA**	

C. Partea III. SARCINI .

Inscrieri privind dezmembramintele dreptului de proprietate, drepturi reale de garanţie şi sarcini	Referinţe
NU SUNT	

Anexa Nr. 1 La Partea I

Teren

Nr cadastral	Suprafaţa (mp)*	Observaţii / Referinţe
21600	6.500	

* Suprafaţa este determinată in planul de proiecţie Stereo 70.

DETALII LINIARE IMOBIL



Date referitoare la teren

Crt	Categorie folosinţă	Intra vilan	Suprafaţa (mp)	Tarla	Parcelă	Nr. topo	Observaţii / Referinţe
1	arabil	NU	6.500	41	116/74	-	

Lungime Segmente

1) Valorile lungimilor segmentelor sunt obţinute din proiecţie în plan.

Punct început	X / Y	Punct sfârşit	X / Y	Lungime segment (** (m)
1	581.953,432 362.399,757	2	581.916,964 362.394,675	36.82
2	581.916,964 362.394,675	3	581.928,421 362.231,429	163.648
3	581.928,421 362.231,429	4	581.966,751 362.209,976	43.925
4	581.966,751 362.209,976	1	581.953,432 362.399,757	190.248

** Lungimile segmentelor sunt determinate în planul de proiecţie Stereo 70 şi sunt rotunjite la 1 milimetru.
*** Distanţa dintre puncte este formată din segmente cumulate ce sunt mai mici decât valoarea 1 milimetru.

DATE DESPRE IMOBILUL NR. 5063

Oficiul de Cadastru şi Publicitate Imobiliară PRAHOVA
Biroul de Cadastru şi Publicitate Imobiliară Ploieşti

A. Partea I. Descrierea imobilului

TEREN Extravilan

Adresa: Jud. Prahova

Nr. Crt	Nr cadastral Nr. topografic	Suprafaţa* (mp)	Observaţii / Referinţe
A1		11.400	Sector cadastral:45 Teren neimprejmuit;

B. Partea II. Proprietari şi acte

Inscrieri privitoare la dreptul de proprietate şi alte drepturi reale		Referinţe
/		
Act Administrativ nr. 28867, din 14/11/1994 emis de CJSDAPT PRAHOVA;		
B1	Intabulare, drept de PROPRIETATE, dobandit prin Reconstituire, cota actuala 1/1, cota initiala 1/1	A1
	1) **GOGOAŞA CONSTANTIN MARIA**, Lipsă CNP.	

C. Partea III. SARCINI .

Inscrieri privind dezmembramintele dreptului de proprietate, drepturi reale de garanţie şi sarcini	Referinţe
NU SUNT	

Anexa Nr. 1 La Partea I

Teren

Nr cadastral	Suprafaţa (mp)*	Observaţii / Referinţe
	11.400	

* Suprafaţa este determinată in planul de proiecţie Stereo 70.

DETALII LINIARE IMOBIL

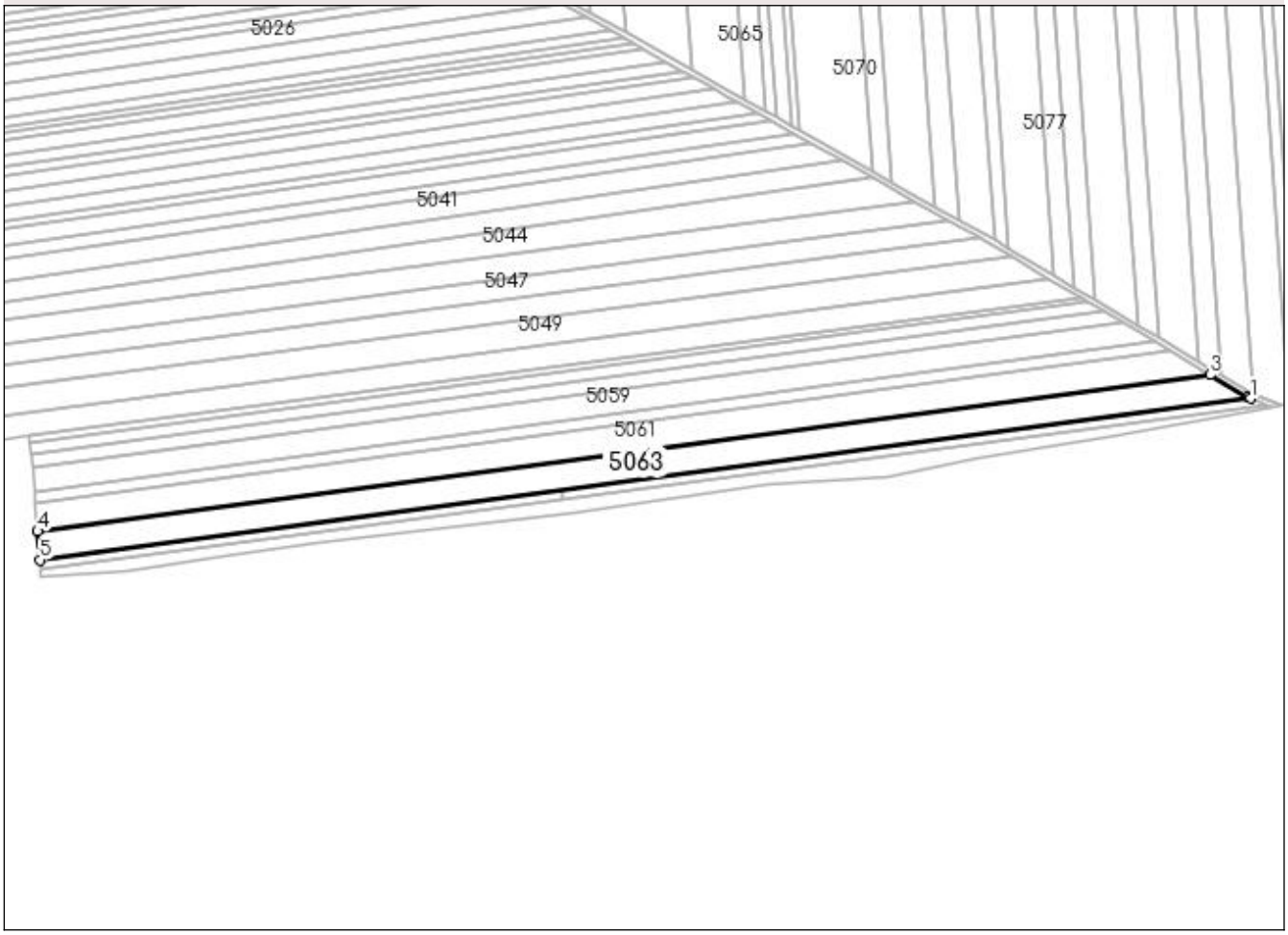

Date referitoare la teren

Crt	Categorie folosinţă	Intra vilan	Suprafaţa (mp)	Tarla	Parcelă	Nr. topo	Observaţii / Referinţe
1	arabil	NU	11.400	41	116/124	-	

Lungime Segmente
1) Valorile lungimilor segmentelor sunt obţinute din proiecţie în plan.

Punct început	X / Y	Punct sfârşit	X / Y	Lungime segment (** (m)
1	582.287,477 362.021,637	2	582.285,824 362.022,322	1.789
2	582.285,824 362.022,322	3	582.264,221 362.035,196	25.148
3	582.264,221 362.035,196	4	581.590,707 361.945,384	679.476
4	581.590,707 361.945,384	5	581.592,087 361.928,908	16.534
5	581.592,087 361.928,908	1	582.287,477 362.021,637	701.545

** Lungimile segmentelor sunt determinate în planul de proiecţie Stereo 70 şi sunt rotunjite la 1 milimetru.
*** Distanţa dintre puncte este formată din segmente cumulate ce sunt mai mici decât valoarea 1 milimetru.

DATE DESPRE IMOBILUL NR. 5064

Oficiul de Cadastru şi Publicitate Imobiliară PRAHOVA
Biroul de Cadastru şi Publicitate Imobiliară Ploieşti

A. Partea I. Descrierea imobilului

TEREN Extravilan

Adresa: Jud. Prahova

Nr. Crt	Nr cadastral Nr. topografic	Suprafaţa* (mp)	Observaţii / Referinţe
A1		5.200	Sector cadastral:45 Teren neimprejmuit;

B. Partea II. Proprietari şi acte

Inscrieri privitoare la dreptul de proprietate şi alte drepturi reale		Referinţe
/		
Act Administrativ nr. 30423, din 23/11/1994 emis de CJSDAPT PRAHOVA;		
B1	Intabulare, drept de PROPRIETATE, dobandit prin Reconstituire, cota actuala 1/1, cota initiala 1/1	A1
	1) **DRAGNEA ION RADU**, Lipsă CNP.	

C. Partea III. SARCINI .

Inscrieri privind dezmembramintele dreptului de proprietate, drepturi reale de garanţie şi sarcini	Referinţe
NU SUNT	

Anexa Nr. 1 La Partea I

Teren

Nr cadastral	Suprafaţa (mp)*	Observaţii / Referinţe
	5.200	

* Suprafaţa este determinată in planul de proiecţie Stereo 70.

DETALII LINIARE IMOBIL

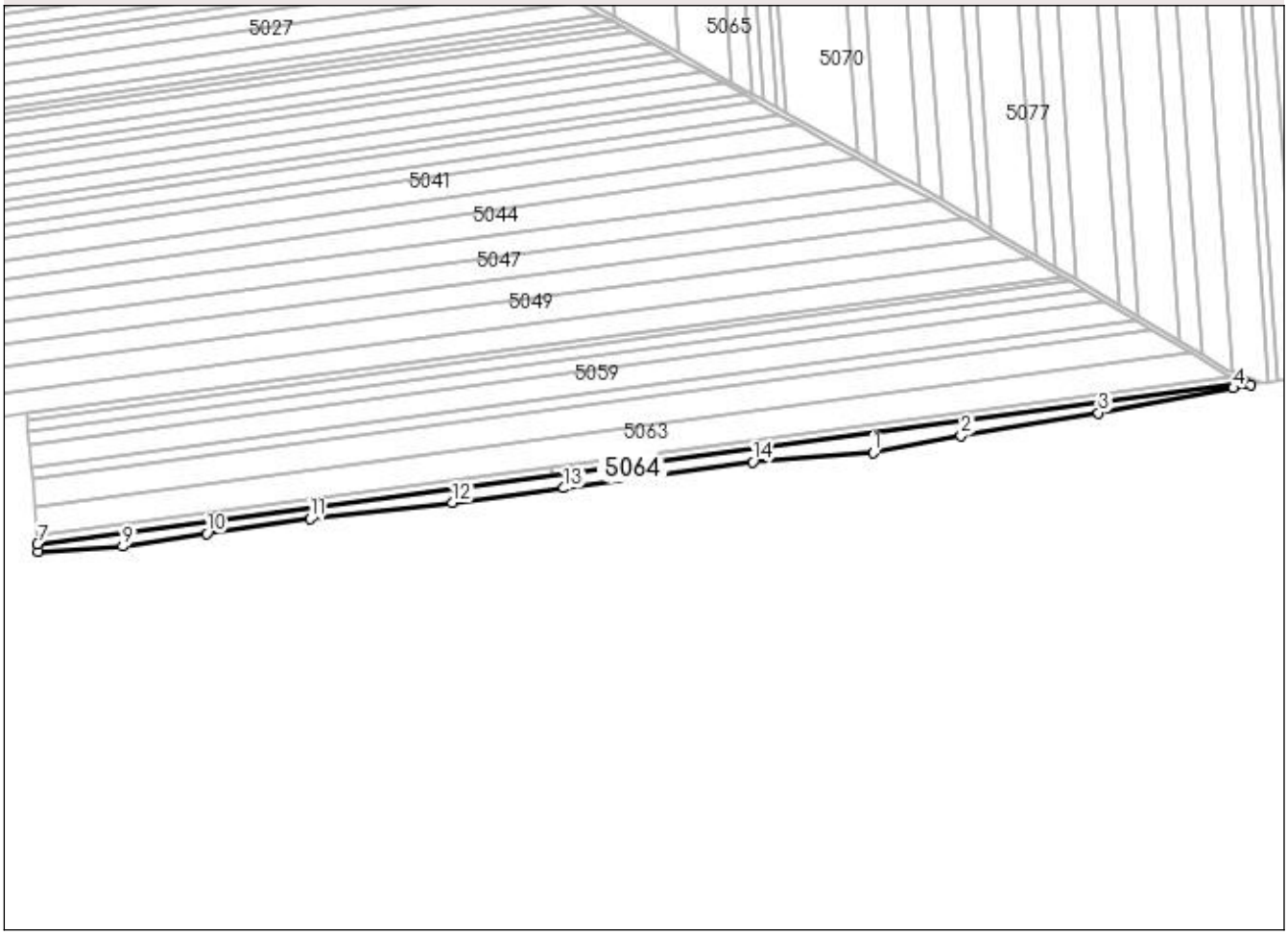

Date referitoare la teren

Crt	Categorie folosinţă	Intra vilan	Suprafaţa (mp)	Tarla	Parcelă	Nr. topo	Observaţii / Referinţe
1	arabil	NU	5.200	41	116/126	-	

Lungime Segmente

1) Valorile lungimilor segmentelor sunt obţinute din proiecţie în plan.

Punct început	X / Y	Punct sfârşit	X / Y	Lungime segment (** (m)
1	582.079,64 361.977,174	2	582.130,731 361.986,984	52.024
2	582.130,731 361.986,984	3	582.210,726 362.000,445	81.12
3	582.210,726 362.000,445	4	582.289,304 362.014,853	79.888
4	582.289,304 362.014,853	5	582.299,434 362.016,682	10.294
5	582.299,434 362.016,682	6	582.296,608 362.017,853	3.059

Punct început	X / Y	Punct sfârşit	X / Y	Lungime segment (** (m)
6	582.296,608 362.017,853	7	581.592,501 361.923,961	710.34
7	581.592,501 361.923,961	8	581.592,876 361.919,486	4.491
8	581.592,876 361.919,486	9	581.642,058 361.922,724	49.288
9	581.642,058 361.922,724	10	581.690,994 361.930,018	49.477
10	581.690,994 361.930,018	11	581.751,331 361.938,751	60.966
11	581.751,331 361.938,751	12	581.834,377 361.948,129	83.574
12	581.834,377 361.948,129	13	581.899,17 361.956,62	65.347
13	581.899,17 361.956,62	14	582.009,414 361.971,954	111.305
14	582.009,414 361.971,954	1	582.079,64 361.977,174	70.42

**** Lungimile segmentelor sunt determinate în planul de proiecţie Stereo 70 şi sunt rotunjite la 1 milimetru.**
***** Distanţa dintre puncte este formată din segmente cumulate ce sunt mai mici decât valoarea 1 milimetru.**

DATE DESPRE IMOBILUL NR. 5065

Oficiul de Cadastru şi Publicitate Imobiliară PRAHOVA
Biroul de Cadastru şi Publicitate Imobiliară Ploieşti

A. Partea I. Descrierea imobilului

TEREN Extravilan

Adresa: Jud. Prahova

Nr. Crt	Nr cadastral Nr. topografic	Suprafaţa* (mp)	Observaţii / Referinţe
A1		5.800	Sector cadastral:45 Teren neimprejmuit;

B. Partea II. Proprietari şi acte

Inscrieri privitoare la dreptul de proprietate şi alte drepturi reale		Referinţe
/		
Act Administrativ nr. 28846, din 14/11/1994 emis de CJSDAPT PRAHOVA;		
B1	Intabulare, drept de PROPRIETATE, dobandit prin Reconstituire, cota actuala 1/1, cota initiala 1/1	A1
	1) **STOICA ŞTEFAN DUMITRA**, Lipsă CNP.	

C. Partea III. SARCINI .

Inscrieri privind dezmembramintele dreptului de proprietate, drepturi reale de garanţie şi sarcini	Referinţe
NU SUNT	

Anexa Nr. 1 La Partea I

Teren

Nr cadastral	Suprafaţa (mp)*	Observaţii / Referinţe
	5.800	

* Suprafaţa este determinată in planul de proiecţie Stereo 70.

DETALII LINIARE IMOBIL

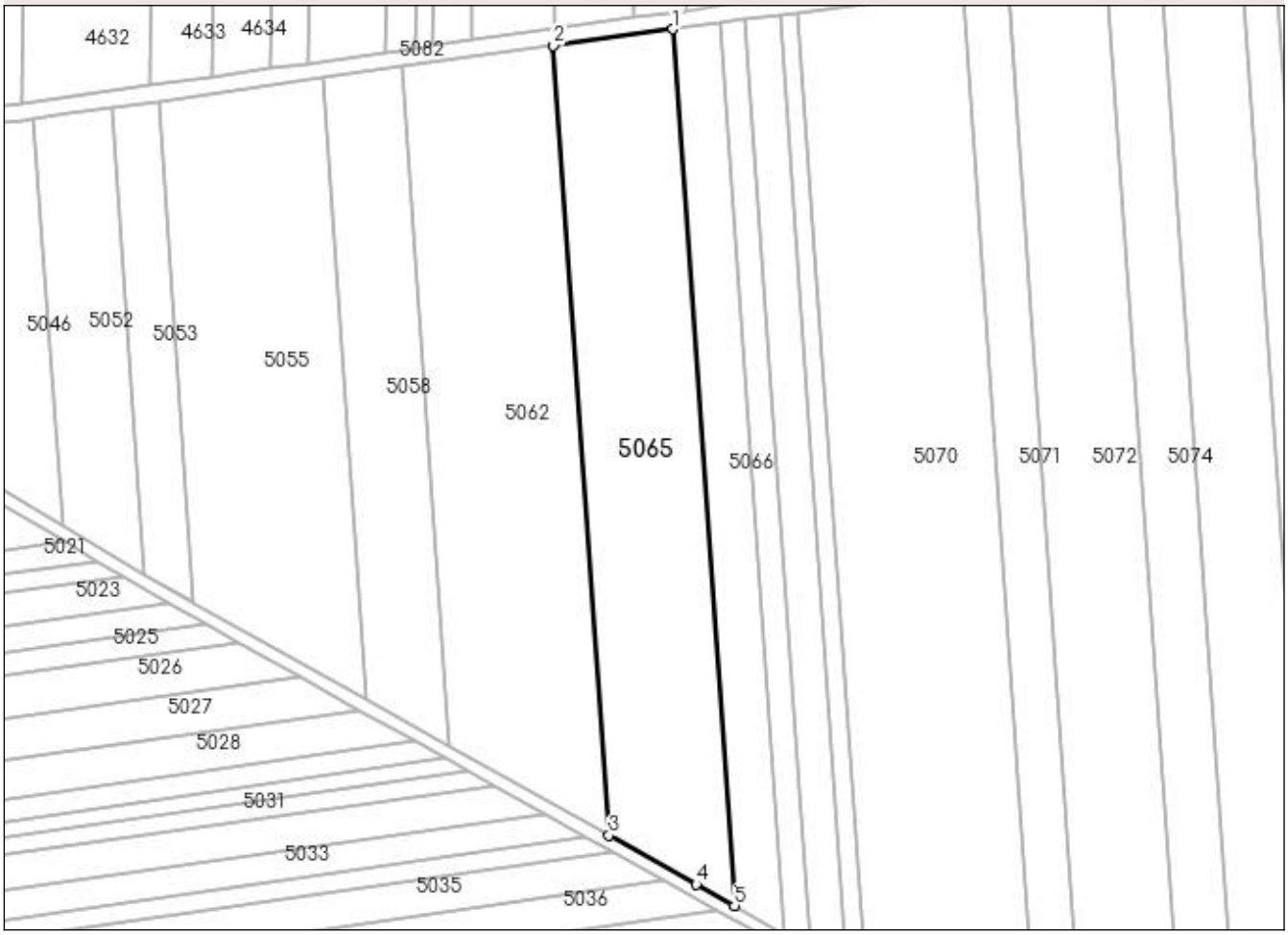

Date referitoare la teren

Crt	Categorie folosinţă	Intra vilan	Suprafaţa (mp)	Tarla	Parcelă	Nr. topo	Observaţii / Referinţe
1	arabil	NU	5.800	41	116/73	-	

Lungime Segmente

1) Valorile lungimilor segmentelor sunt obţinute din proiecţie în plan.

Punct început	X / Y	Punct sfârşit	X / Y	Lungime segment (** (m)
1	581.982,12 362.403,755	2	581.953,432 362.399,757	28.965
2	581.953,432 362.399,757	3	581.966,751 362.209,976	190.248
3	581.966,751 362.209,976	4	581.987,666 362.198,269	23.969
4	581.987,666 362.198,269	5	581.996,904 362.193,088	10.592
5	581.996,904 362.193,088	1	581.982,12 362.403,755	211.185

** Lungimile segmentelor sunt determinate în planul de proiecţie Stereo 70 şi sunt rotunjite la 1 milimetru.
*** Distanţa dintre puncte este formată din segmente cumulate ce sunt mai mici decât valoarea 1 milimetru.

DATE DESPRE IMOBILUL NR. 5066

Oficiul de Cadastru şi Publicitate Imobiliară PRAHOVA
Biroul de Cadastru şi Publicitate Imobiliară Ploieşti

A. Partea I. Descrierea imobilului

TEREN Extravilan

Adresa: Jud. Prahova

Nr. Crt	Nr cadastral Nr. topografic	Suprafaţa* (mp)	Observaţii / Referinţe
A1		2.500	Sector cadastral:45 Teren neimprejmuit;

B. Partea II. Proprietari şi acte

Inscrieri privitoare la dreptul de proprietate şi alte drepturi reale		Referinţe
/		
Act Administrativ nr. 28863, din 14/11/1994 emis de CJSDAPT PRAHOVA;		
B1	Intabulare, drept de PROPRIETATE, dobandit prin Reconstituire, cota actuala 1/1, cota initiala 1/1	A1
	1) **OANA VASILICA**, Lipsă CNP.	

C. Partea III. SARCINI .

Inscrieri privind dezmembramintele dreptului de proprietate, drepturi reale de garanţie şi sarcini	Referinţe
NU SUNT	

Anexa Nr. 1 La Partea I

Teren

Nr cadastral	Suprafaţa (mp)*	Observaţii / Referinţe
	2.500	

* Suprafaţa este determinată in planul de proiecţie Stereo 70.

DETALII LINIARE IMOBIL

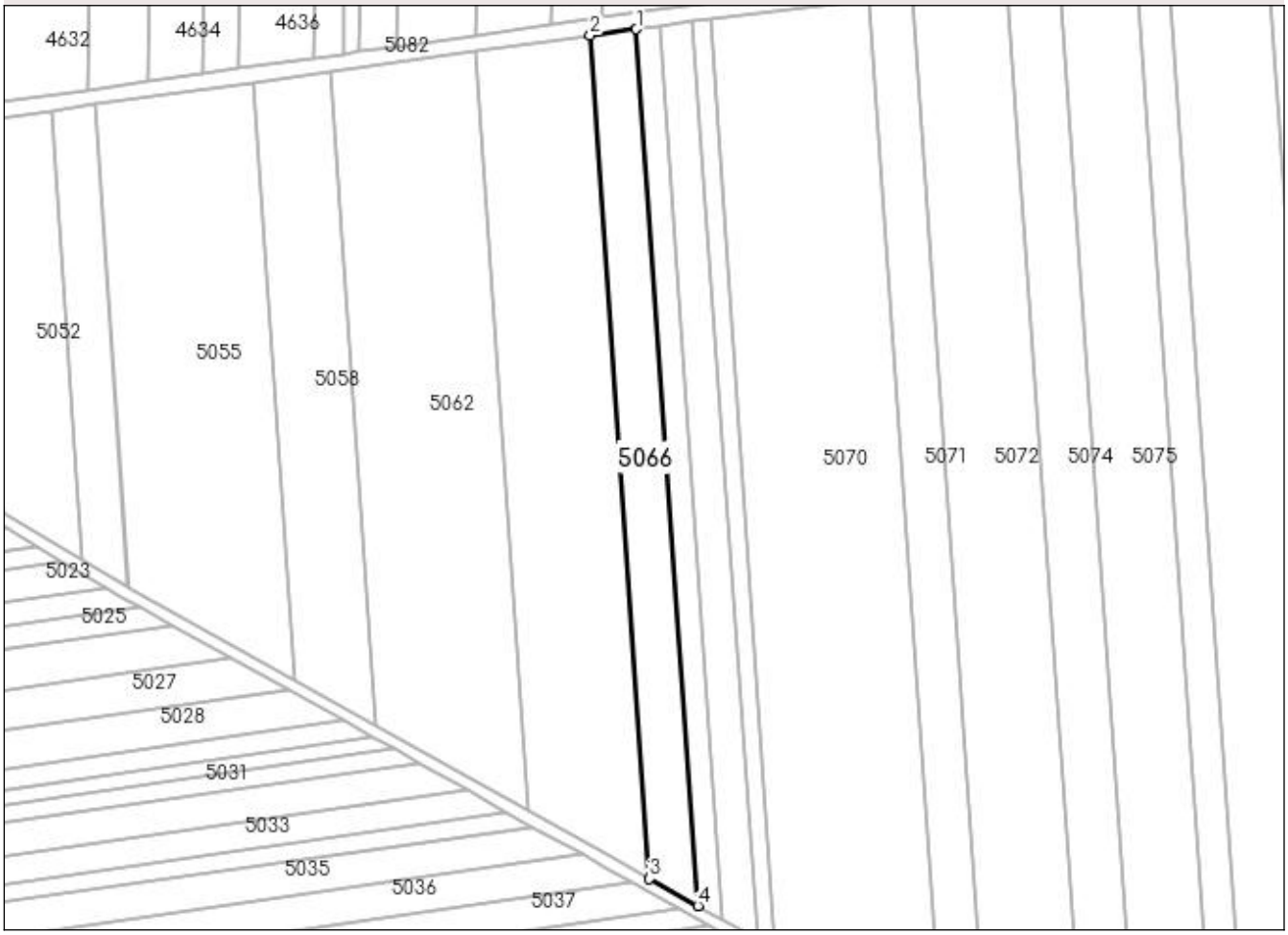

Date referitoare la teren

Crt	Categorie folosinţă	Intra vilan	Suprafaţa (mp)	Tarla	Parcelă	Nr. topo	Observaţii / Referinţe
1	arabil	NU	2.500	41	116/72	-	

Lungime Segmente
1) Valorile lungimilor segmentelor sunt obţinute din proiecţie în plan.

Punct început	X / Y	Punct sfârşit	X / Y	Lungime segment (** (m)
1	581.993,642 362.405,361	2	581.982,12 362.403,755	11.633
2	581.982,12 362.403,755	3	581.996,904 362.193,088	211.185
3	581.996,904 362.193,088	4	582.009,016 362.186,294	13.887
4	582.009,016 362.186,294	1	581.993,642 362.405,361	219.606

** Lungimile segmentelor sunt determinate în planul de proiecţie Stereo 70 şi sunt rotunjite la 1 milimetru.
*** Distanţa dintre puncte este formată din segmente cumulate ce sunt mai mici decât valoarea 1 milimetru.

DATE DESPRE IMOBILUL NR. 5067

Oficiul de Cadastru şi Publicitate Imobiliară PRAHOVA
Biroul de Cadastru şi Publicitate Imobiliară Ploiești

A. Partea I. Descrierea imobilului

TEREN Extravilan

Adresa: Jud. Prahova

Nr. Crt	Nr cadastral Nr. topografic	Suprafaţa* (mp)	Observaţii / Referinţe
A1		1.300	Sector cadastral:45 Teren neimprejmuit;

B. Partea II. Proprietari şi acte

Inscrieri privitoare la dreptul de proprietate şi alte drepturi reale		Referinţe
/		
Act Administrativ nr. 30431, din 23/11/1994 emis de CJSDAPT PRAHOVA;		
B1	Intabulare, drept de PROPRIETATE, dobandit prin Reconstituire, cota actuala 1/1, cota initiala 1/1	A1
	1) **DINU TRAIAN**, Lipsă CNP. 2) **DINU VICTOR**, Lipsă CNP. 3) **SOARE GEORGEL**, Lipsă CNP. 4) **DINU ION**, Lipsă CNP.	

C. Partea III. SARCINI .

Inscrieri privind dezmembramintele dreptului de proprietate, drepturi reale de garanţie şi sarcini	Referinţe
NU SUNT	

Anexa Nr. 1 La Partea I

Teren

Nr cadastral	Suprafaţa (mp)*	Observaţii / Referinţe
	1.300	

* Suprafaţa este determinată in planul de proiecţie Stereo 70.

DETALII LINIARE IMOBIL

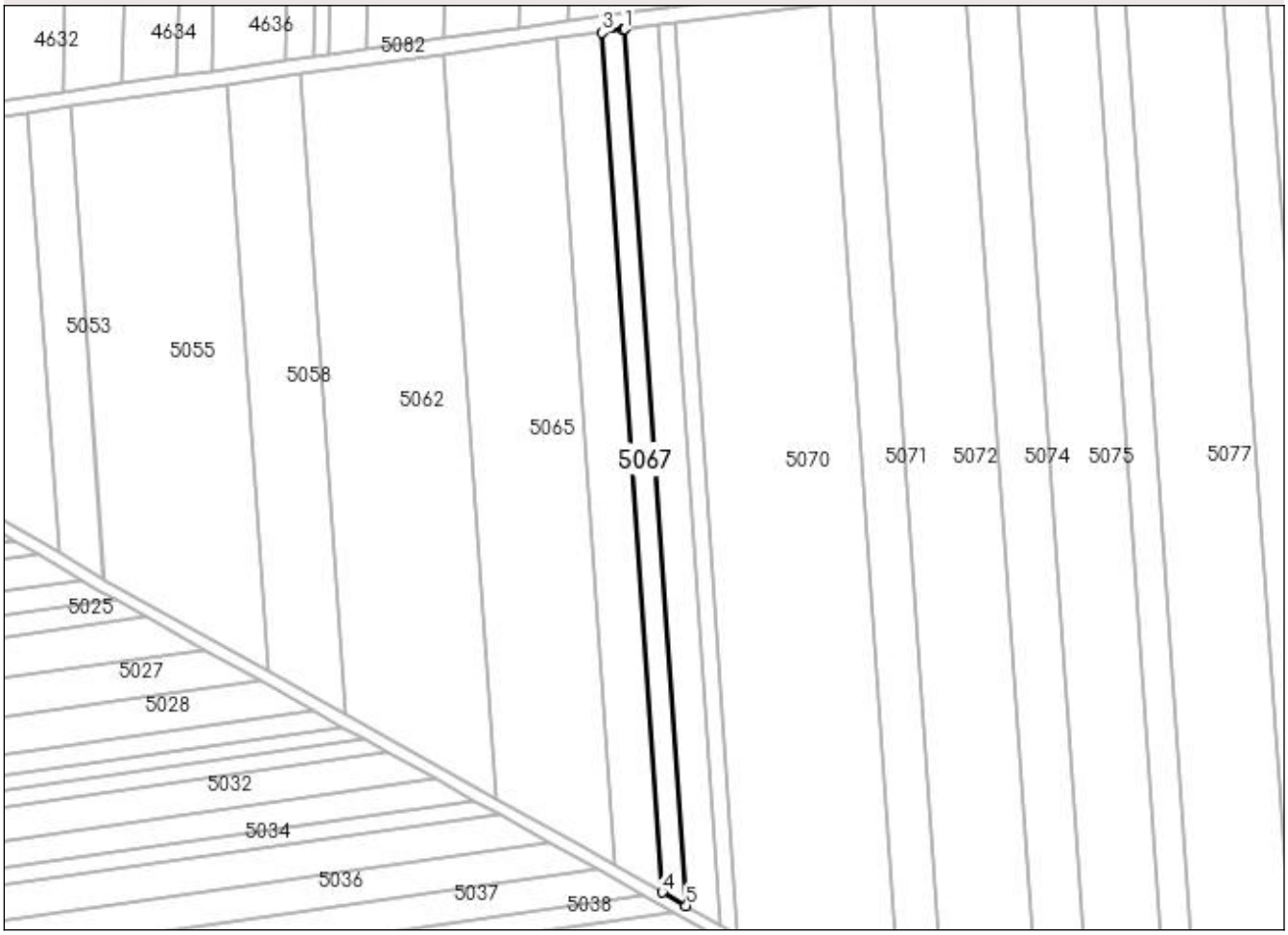

Date referitoare la teren

Crt	Categorie folosinţă	Intra vilan	Suprafaţa (mp)	Tarla	Parcelă	Nr. topo	Observaţii / Referinţe
1	arabil	NU	1.300	41	116/71	-	

Lungime Segmente
1) Valorile lungimilor segmentelor sunt obţinute din proiecţie în plan.

Punct început	X / Y	Punct sfârşit	X / Y	Lungime segment (** (m)
1	581.999,463 362.406,167	2	581.999,094 362.406,12	0.372
2	581.999,094 362.406,12	3	581.993,642 362.405,361	5.505
3	581.993,642 362.405,361	4	582.009,016 362.186,294	219.606
4	582.009,016 362.186,294	5	582.015,134 362.182,863	7.014
5	582.015,134 362.182,863	1	581.999,463 362.406,167	223.853

** Lungimile segmentelor sunt determinate în planul de proiecţie Stereo 70 şi sunt rotunjite la 1 milimetru.
*** Distanţa dintre puncte este formată din segmente cumulate ce sunt mai mici decât valoarea 1 milimetru.

DATE DESPRE IMOBILUL NR. 5068

Oficiul de Cadastru şi Publicitate Imobiliară PRAHOVA
Biroul de Cadastru şi Publicitate Imobiliară Ploieşti

A. Partea I. Descrierea imobilului

TEREN Extravilan

Adresa: Jud. Prahova

Nr. Crt	Nr cadastral Nr. topografic	Suprafaţa* (mp)	Observaţii / Referinţe
A1	24519	1.900	Sector cadastral:45 Teren neimprejmuit;

B. Partea II. Proprietari şi acte

Inscrieri privitoare la dreptul de proprietate şi alte drepturi reale		Referinţe
92058 / 30/08/2019		
Act Notarial nr. 2529, din 22/08/2019 emis de NP Ionita Aristita Adina;		
B4	Intabulare, drept de PROPRIETATEcumparare, dobandit prin Conventie, cota actuala 1/1, cota initiala 1/1	A1
	1) **SC AGRINVEST SRL**, CIF:15991548	

C. Partea III. SARCINI .

Inscrieri privind dezmembramintele dreptului de proprietate, drepturi reale de garanţie şi sarcini	Referinţe
NU SUNT	

Anexa Nr. 1 La Partea I

Teren

Nr cadastral	Suprafaţa (mp)*	Observaţii / Referinţe
24519	1.900	

* Suprafaţa este determinată in planul de proiecţie Stereo 70.

DETALII LINIARE IMOBIL



Date referitoare la teren

Crt	Categorie folosinţă	Intra vilan	Suprafaţa (mp)	Tarla	Parcelă	Nr. topo	Observaţii / Referinţe
1	arabil	NU	1.900	41	116/70	-	

Lungime Segmente

1) Valorile lungimilor segmentelor sunt obţinute din proiecţie în plan.

Punct început	X / Y	Punct sfârşit	X / Y	Lungime segment (** (m)
1	582.007,785 362.407,225	2	581.999,463 362.406,167	8.389
2	581.999,463 362.406,167	3	582.015,134 362.182,863	223.853
3	582.015,134 362.182,863	4	582.023,875 362.177,96	10.022
4	582.023,875 362.177,96	1	582.007,785 362.407,225	229.829

** Lungimile segmentelor sunt determinate în planul de proiecţie Stereo 70 şi sunt rotunjite la 1 milimetru.
*** Distanţa dintre puncte este formată din segmente cumulate ce sunt mai mici decât valoarea 1 milimetru.

DATE DESPRE IMOBILUL NR. 5069

Oficiul de Cadastru şi Publicitate Imobiliară PRAHOVA
Biroul de Cadastru şi Publicitate Imobiliară Ploieşti

A. Partea I. Descrierea imobilului

TEREN Extravilan

Adresa: Jud. Prahova

Nr. Crt	Nr cadastral Nr. topografic	Suprafaţa* (mp)	Observaţii / Referinţe
A1		1.000	Sector cadastral:45 Teren neimprejmuit;

B. Partea II. Proprietari şi acte

Inscrieri privitoare la dreptul de proprietate şi alte drepturi reale		Referinţe
/		
Act Administrativ nr. 30422, din 23/11/1994 emis de CJSDAPT PRAHOVA;		
B1	Intabulare, drept de PROPRIETATE, dobandit prin Reconstituire, cota actuala 1/1, cota initiala 1/1	A1
	1) **OANA STOIAN ION**, Lipsă CNP.	

C. Partea III. SARCINI .

Inscrieri privind dezmembramintele dreptului de proprietate, drepturi reale de garanţie şi sarcini	Referinţe
NU SUNT	

Anexa Nr. 1 La Partea I

Teren

Nr cadastral	Suprafaţa (mp)*	Observaţii / Referinţe
	1.000	

* Suprafaţa este determinată in planul de proiecţie Stereo 70.

DETALII LINIARE IMOBIL



Date referitoare la teren

Crt	Categorie folosinţă	Intra vilan	Suprafaţa (mp)	Tarla	Parcelă	Nr. topo	Observaţii / Referinţe
1	arabil	NU	1.000	41	116/69	-	

Lungime Segmente

1) Valorile lungimilor segmentelor sunt obţinute din proiecţie în plan.

Punct început	X / Y	Punct sfârşit	X / Y	Lungime segment (** (m)
1	582.012,08 362.407,77	2	582.007,785 362.407,225	4.329
2	582.007,785 362.407,225	3	582.023,875 362.177,96	229.829
3	582.023,875 362.177,96	4	582.028,385 362.175,431	5.171
4	582.028,385 362.175,431	1	582.012,08 362.407,77	232.91

** Lungimile segmentelor sunt determinate în planul de proiecţie Stereo 70 şi sunt rotunjite la 1 milimetru.
*** Distanţa dintre puncte este formată din segmente cumulate ce sunt mai mici decât valoarea 1 milimetru.

DATE DESPRE IMOBILUL NR. 5070

Oficiul de Cadastru şi Publicitate Imobiliară PRAHOVA
Biroul de Cadastru şi Publicitate Imobiliară Ploieşti

A. Partea I. Descrierea imobilului

TEREN Extravilan

Adresa: Jud. Prahova

Nr. Crt	Nr cadastral Nr. topografic	Suprafaţa* (mp)	Observaţii / Referinţe
A1		9.900	Sector cadastral:45 Teren neimprejmuit;

B. Partea II. Proprietari şi acte

Inscrieri privitoare la dreptul de proprietate şi alte drepturi reale		Referinţe
/		
Act Administrativ nr. 28891, din 23/11/1994 emis de CJSDAPT PRAHOVA;		
B1	Intabulare, drept de PROPRIETATE, dobandit prin Reconstituire, cota actuala 1/1, cota initiala 1/1	A1
	1) **IVAN VASILE CONSTANTIN**, Lipsă CNP.	

C. Partea III. SARCINI .

Inscrieri privind dezmembramintele dreptului de proprietate, drepturi reale de garanţie şi sarcini	Referinţe
NU SUNT	

Anexa Nr. 1 La Partea I

Teren

Nr cadastral	Suprafaţa (mp)*	Observaţii / Referinţe
	9.900	

* Suprafaţa este determinată in planul de proiecţie Stereo 70.

DETALII LINIARE IMOBIL

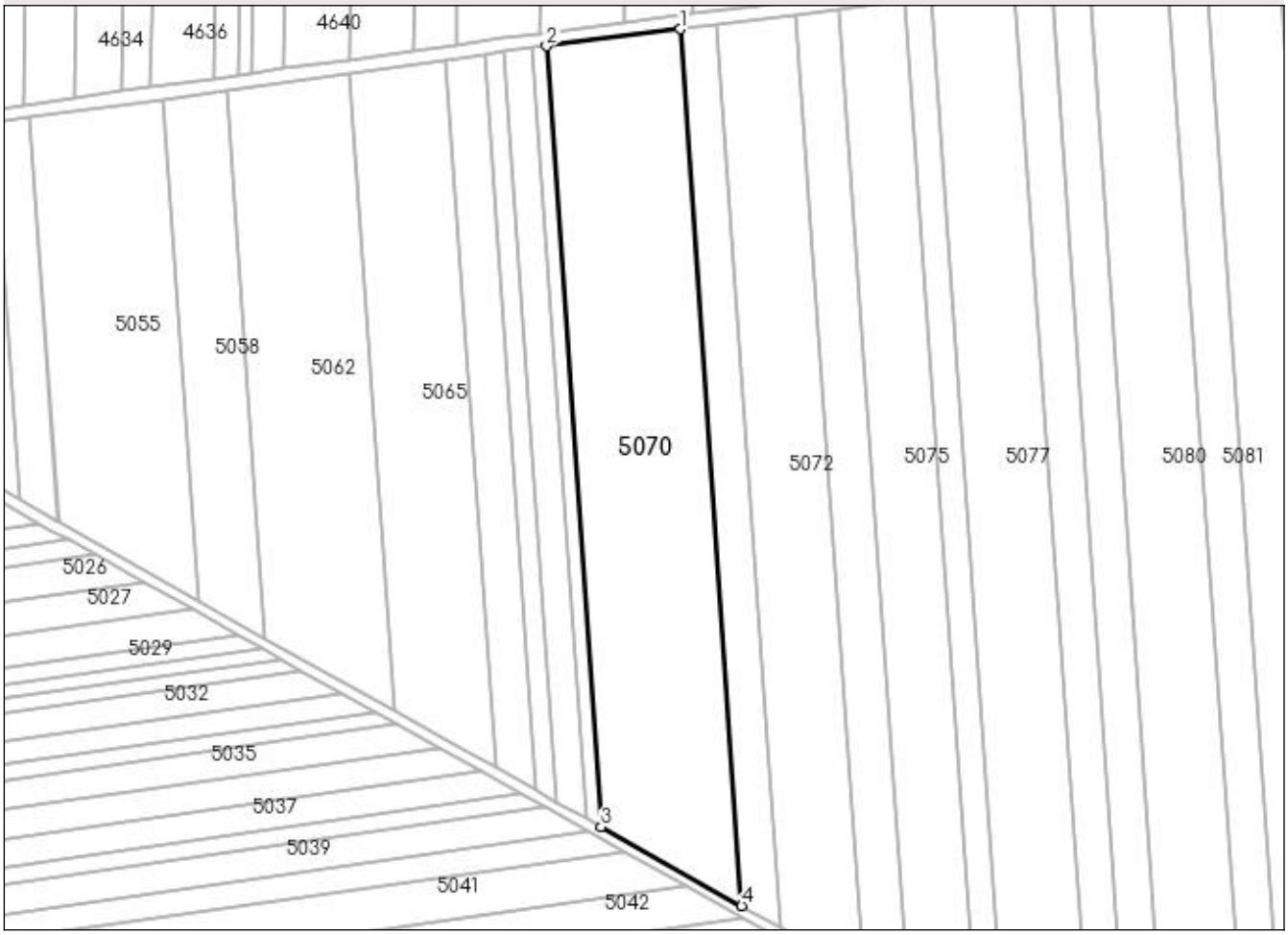

Date referitoare la teren

Crt	Categorie folosinţă	Intra vilan	Suprafaţa (mp)	Tarla	Parcelă	Nr. topo	Observaţii / Referinţe
1	arabil	NU	9.900	41	116/68	-	

Lungime Segmente
1) Valorile lungimilor segmentelor sunt obţinute din proiecţie în plan.

Punct început	X / Y	Punct sfârşit	X / Y	Lungime segment (** (m)
1	582.051,873 362.412,827	2	582.012,08 362.407,77	40.113
2	582.012,08 362.407,77	3	582.028,385 362.175,431	232.91
3	582.028,385 362.175,431	4	582.070,178 362.151,99	47.918
4	582.070,178 362.151,99	1	582.051,873 362.412,827	261.479

** Lungimile segmentelor sunt determinate în planul de proiecţie Stereo 70 şi sunt rotunjite la 1 milimetru.
*** Distanţa dintre puncte este formată din segmente cumulate ce sunt mai mici decât valoarea 1 milimetru.

DATE DESPRE IMOBILUL NR. 5071

Oficiul de Cadastru şi Publicitate Imobiliară PRAHOVA
Biroul de Cadastru şi Publicitate Imobiliară Ploieşti

A. Partea I. Descrierea imobilului

TEREN Extravilan

Adresa: Jud. Prahova

Nr. Crt	Nr cadastral Nr. topografic	Suprafaţa* (mp)	Observaţii / Referinţe
A1		2.900	Sector cadastral:45 Teren neimprejmuit;

B. Partea II. Proprietari şi acte

Inscrieri privitoare la dreptul de proprietate şi alte drepturi reale		Referinţe
/		
Act Administrativ nr. 28884, din 23/11/1994 emis de CJSDAPT PRAHOVA;		
B1	Intabulare, drept de PROPRIETATE, dobandit prin Reconstituire, cota actuala 1/1, cota initiala 1/1	A1
	1) **ZANCĂ MARIA**, Lipsă CNP. 2) **ALEXANDRU ILIE VASILICA**, Lipsă CNP.	

C. Partea III. SARCINI .

Inscrieri privind dezmembramintele dreptului de proprietate, drepturi reale de garanţie şi sarcini	Referinţe
NU SUNT	

Anexa Nr. 1 La Partea I

Teren

Nr cadastral	Suprafaţa (mp)*	Observaţii / Referinţe
	2.900	

* Suprafaţa este determinată in planul de proiecţie Stereo 70.

DETALII LINIARE IMOBIL

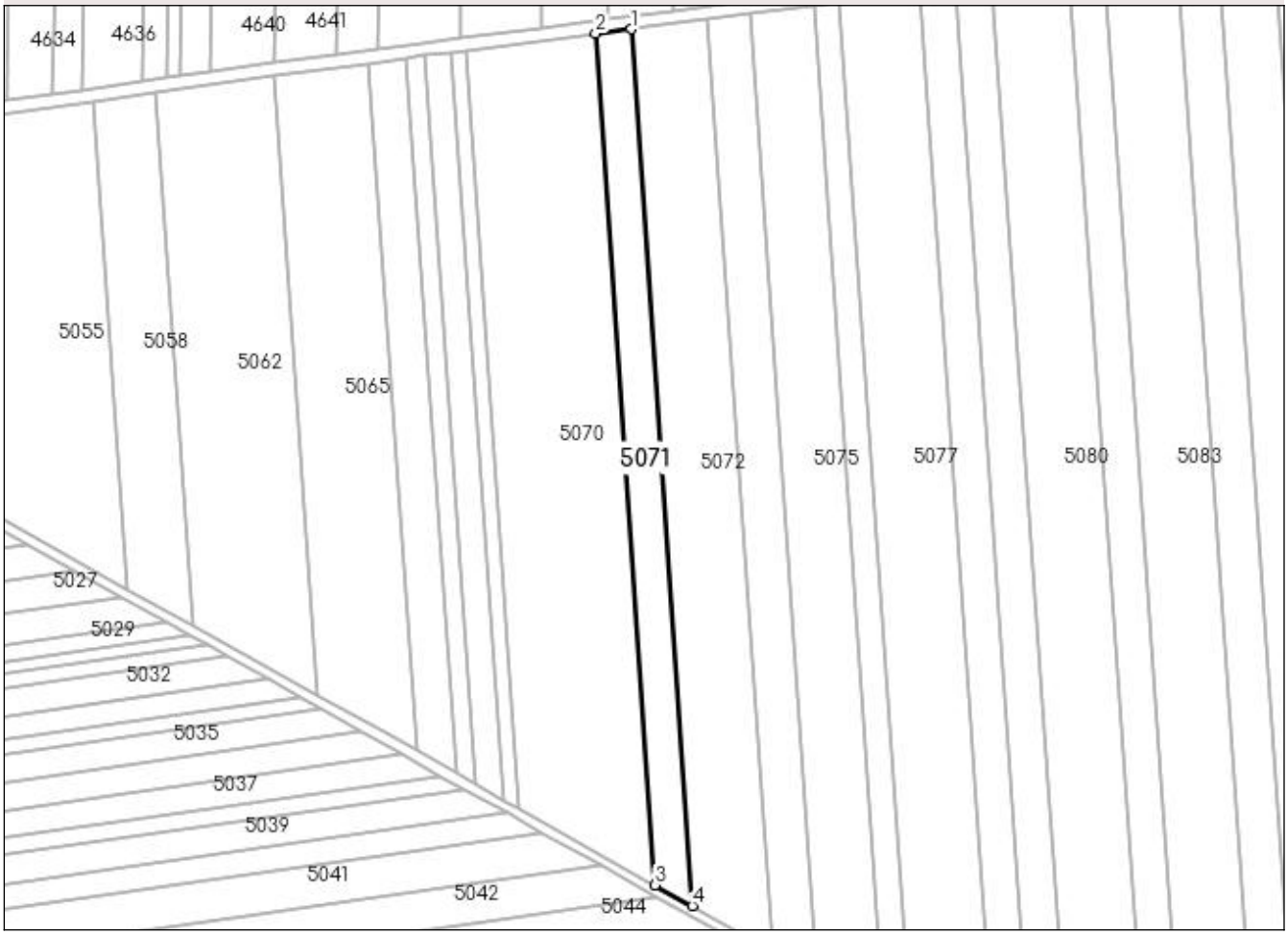

Date referitoare la teren

Crt	Categorie folosinţă	Intra vilan	Suprafaţa (mp)	Tarla	Parcelă	Nr. topo	Observaţii / Referinţe
1	arabil	NU	2.900	41	116/67	-	

Lungime Segmente

1) Valorile lungimilor segmentelor sunt obţinute din proiecţie în plan.

Punct început	X / Y	Punct sfârşit	X / Y	Lungime segment (** (m)
1	582.062,73 362.414,206	2	582.051,873 362.412,827	10.944
2	582.051,873 362.412,827	3	582.070,178 362.151,99	261.479
3	582.070,178 362.151,99	4	582.081,582 362.145,594	13.075
4	582.081,582 362.145,594	1	582.062,73 362.414,206	269.273

** Lungimile segmentelor sunt determinate în planul de proiecţie Stereo 70 şi sunt rotunjite la 1 milimetru.
*** Distanţa dintre puncte este formată din segmente cumulate ce sunt mai mici decât valoarea 1 milimetru.

DATE DESPRE IMOBILUL NR. 5072

Oficiul de Cadastru şi Publicitate Imobiliară PRAHOVA
Biroul de Cadastru şi Publicitate Imobiliară Ploieşti

A. Partea I. Descrierea imobilului

TEREN Extravilan

Adresa: Jud. Prahova

Nr. Crt	Nr cadastral Nr. topografic	Suprafaţa* (mp)	Observaţii / Referinţe
A1		6.600	Sector cadastral:45 Teren neimprejmuit;

B. Partea II. Proprietari şi acte

Inscrieri privitoare la dreptul de proprietate şi alte drepturi reale		Referinţe
/		
Act Administrativ nr. 24281, din 24/10/1994 emis de CJSDAPT PRAHOVA;		
B1	Intabulare, drept de PROPRIETATE, dobandit prin Reconstituire, cota actuala 1/1, cota initiala 1/1	A1
	1) **HEREA GHEORGHE ION**, Lipsă CNP.	

C. Partea III. SARCINI .

Inscrieri privind dezmembramintele dreptului de proprietate, drepturi reale de garanţie şi sarcini	Referinţe
NU SUNT	

Anexa Nr. 1 La Partea I

Teren

Nr cadastral	Suprafaţa (mp)*	Observaţii / Referinţe
	6.600	

* Suprafaţa este determinată in planul de proiecţie Stereo 70.

DETALII LINIARE IMOBIL

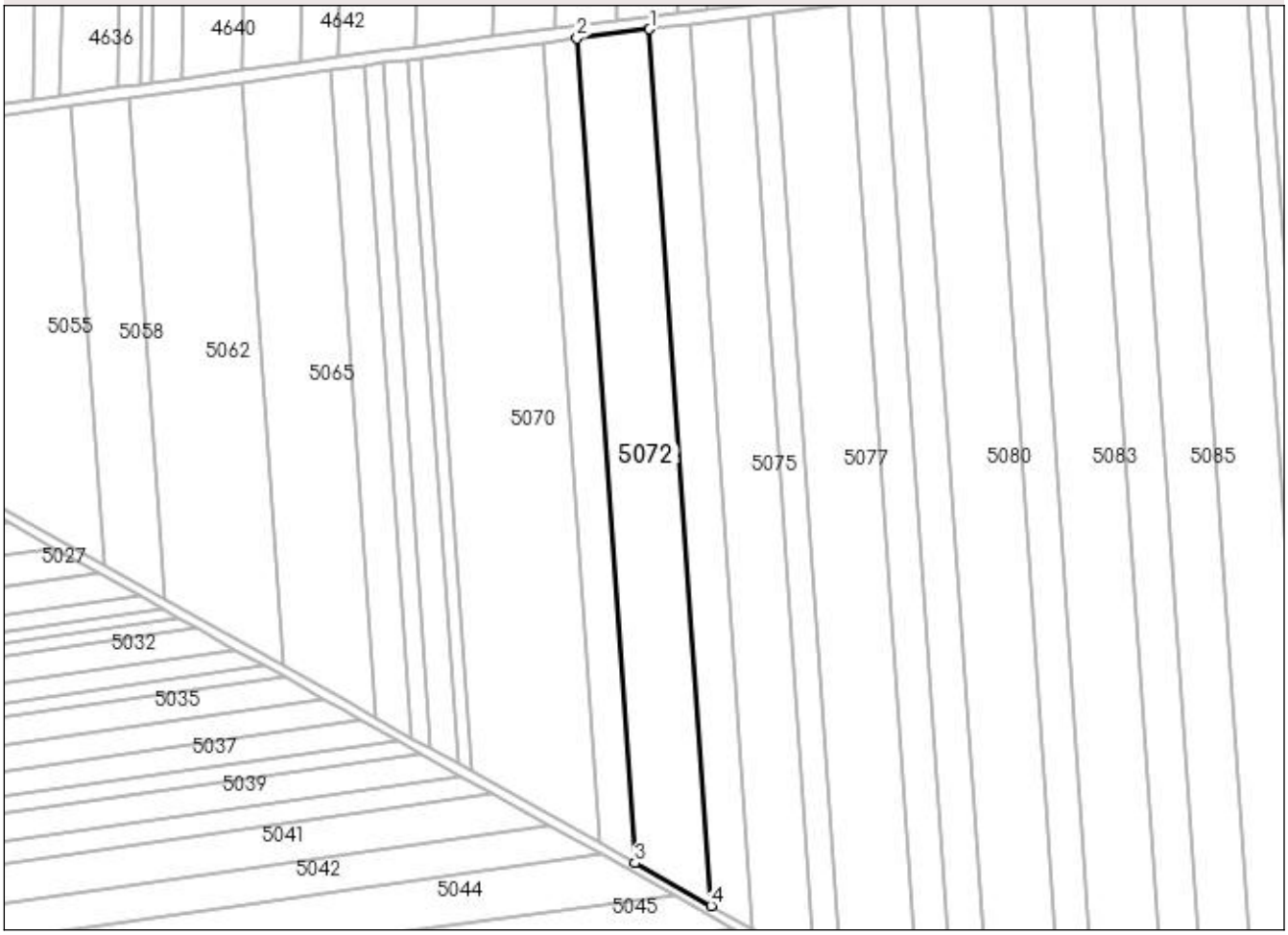

Date referitoare la teren

Crt	Categorie folosinţă	Intra vilan	Suprafaţa (mp)	Tarla	Parcelă	Nr. topo	Observaţii / Referinţe
1	arabil	NU	6.600	41	116/66	-	

Lungime Segmente
1) Valorile lungimilor segmentelor sunt obţinute din proiecţie în plan.

Punct început	X / Y	Punct sfârşit	X / Y	Lungime segment (** (m)
1	582.086,341 362.417,207	2	582.062,73 362.414,206	23.801
2	582.062,73 362.414,206	3	582.081,582 362.145,594	269.273
3	582.081,582 362.145,594	4	582.106,379 362.131,685	28.432
4	582.106,379 362.131,685	1	582.086,341 362.417,207	286.224

** Lungimile segmentelor sunt determinate în planul de proiecţie Stereo 70 şi sunt rotunjite la 1 milimetru.
*** Distanţa dintre puncte este formată din segmente cumulate ce sunt mai mici decât valoarea 1 milimetru.

DATE DESPRE IMOBILUL NR. 5073

Oficiul de Cadastru şi Publicitate Imobiliară PRAHOVA
Biroul de Cadastru şi Publicitate Imobiliară Ploieşti

A. Partea I. Descrierea imobilului

TEREN Extravilan

Adresa: Jud. Prahova

Nr. Crt	Nr cadastral Nr. topografic	Suprafaţa* (mp)	Observaţii / Referinţe
A1		2.000	Sector cadastral:45 Teren neimprejmuit;

B. Partea II. Proprietari şi acte

Inscrieri privitoare la dreptul de proprietate şi alte drepturi reale		Referinţe
/		
Act Administrativ nr. 213880, din 27/11/2018 emis de CJSDAPT PRAHOVA;		
B1	Intabulare, drept de PROPRIETATE, dobandit prin Reconstituire, cota actuala 1/1, cota initiala 1/1	A1
	1) **GOGOASE IORDAN**	

C. Partea III. SARCINI .

Inscrieri privind dezmembramintele dreptului de proprietate, drepturi reale de garanţie şi sarcini	Referinţe
NU SUNT	

Anexa Nr. 1 La Partea I

Teren

Nr cadastral	Suprafaţa (mp)*	Observaţii / Referinţe
	2.000	

* Suprafaţa este determinată in planul de proiecţie Stereo 70.

DETALII LINIARE IMOBIL

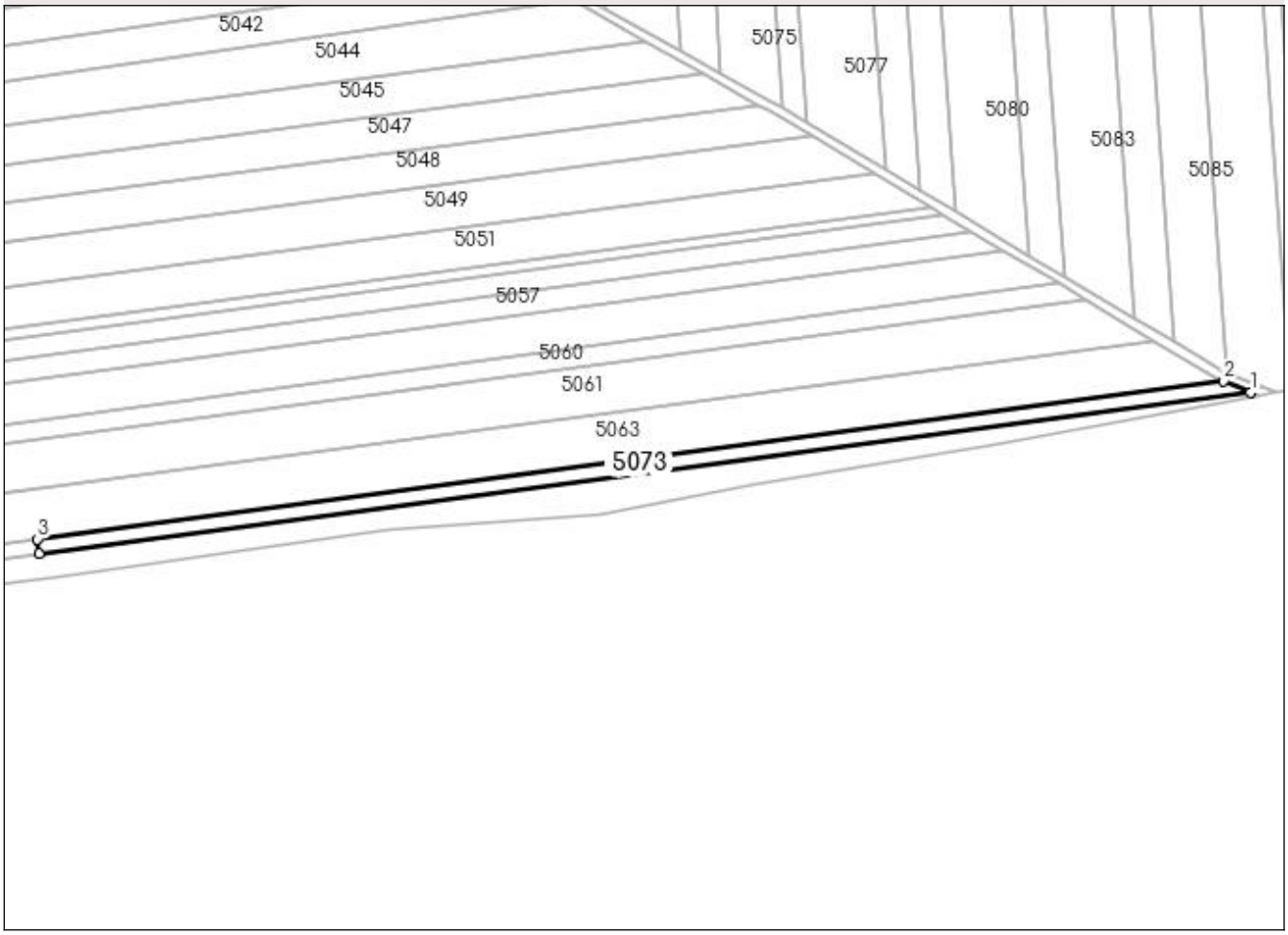

Date referitoare la teren

Crt	Categorie folosinţă	Intra vilan	Suprafaţa (mp)	Tarla	Parcelă	Nr. topo	Observaţii / Referinţe
1	arabil	NU	2.000	41	116/125	-	

Lungime Segmente

1) Valorile lungimilor segmentelor sunt obţinute din proiecţie în plan.

Punct început	X / Y	Punct sfârşit	X / Y	Lungime segment (** (m)
1	582.296,608 362.017,853	2	582.287,477 362.021,637	9.884
2	582.287,477 362.021,637	3	581.891,979 361.968,898	398.999
3	581.891,979 361.968,898	4	581.892,393 361.963,952	4.963
4	581.892,393 361.963,952	1	582.296,608 362.017,853	407.793

** Lungimile segmentelor sunt determinate în planul de proiecţie Stereo 70 şi sunt rotunjite la 1 milimetru.
*** Distanţa dintre puncte este formată din segmente cumulate ce sunt mai mici decât valoarea 1 milimetru.

DATE DESPRE IMOBILUL NR. 5074

Oficiul de Cadastru şi Publicitate Imobiliară PRAHOVA
Biroul de Cadastru şi Publicitate Imobiliară Ploieşti

A. Partea I. Descrierea imobilului

TEREN Extravilan

Adresa: Jud. Prahova

Nr. Crt	Nr cadastral Nr. topografic	Suprafaţa* (mp)	Observaţii / Referinţe
A1		3.800	Sector cadastral:45 Teren neimprejmuit;

B. Partea II. Proprietari şi acte

Inscrieri privitoare la dreptul de proprietate şi alte drepturi reale		Referinţe
/		
Act Administrativ nr. 28874, din 23/11/1994 emis de CJSDAPT PRAHOVA;		
B1	Intabulare, drept de PROPRIETATE, dobandit prin Reconstituire, cota actuala 1/1, cota initiala 1/1	A1
	1) **CĂLIN ILIE ELENA**, Lipsă CNP.	

C. Partea III. SARCINI .

Inscrieri privind dezmembramintele dreptului de proprietate, drepturi reale de garanţie şi sarcini	Referinţe
NU SUNT	

Anexa Nr. 1 La Partea I

Teren

Nr cadastral	Suprafaţa (mp)*	Observaţii / Referinţe
	3.800	

* Suprafaţa este determinată in planul de proiecţie Stereo 70.

DETALII LINIARE IMOBIL

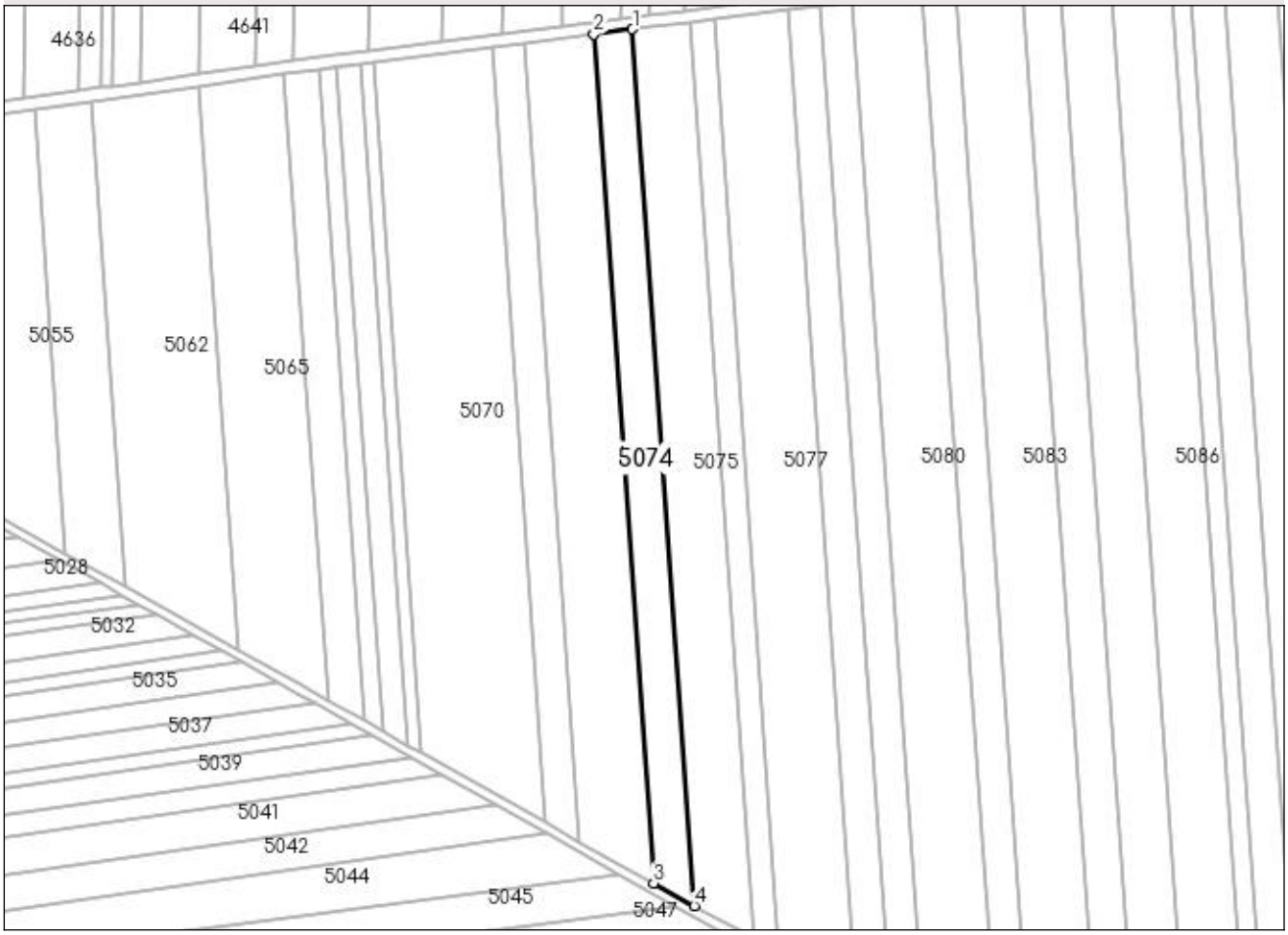

Date referitoare la teren

Crt	Categorie folosinţă	Intra vilan	Suprafaţa (mp)	Tarla	Parcelă	Nr. topo	Observaţii / Referinţe
1	arabil	NU	3.800	41	116/65	-	

Lungime Segmente
1) Valorile lungimilor segmentelor sunt obţinute din proiecţie în plan.

Punct început	X / Y	Punct sfârşit	X / Y	Lungime segment (** (m)
1	582.099,321 362.418,856	2	582.086,341 362.417,207	13.084
2	582.086,341 362.417,207	3	582.106,379 362.131,685	286.224
3	582.106,379 362.131,685	4	582.120,011 362.124,039	15.63
4	582.120,011 362.124,039	1	582.099,321 362.418,856	295.542

** Lungimile segmentelor sunt determinate în planul de proiecţie Stereo 70 şi sunt rotunjite la 1 milimetru.
*** Distanţa dintre puncte este formată din segmente cumulate ce sunt mai mici decât valoarea 1 milimetru.

DATE DESPRE IMOBILUL NR. 5075

Oficiul de Cadastru şi Publicitate Imobiliară PRAHOVA
Biroul de Cadastru şi Publicitate Imobiliară Ploieşti

A. Partea I. Descrierea imobilului

TEREN Extravilan

Adresa: Jud. Prahova

Nr. Crt	Nr cadastral Nr. topografic	Suprafaţa* (mp)	Observaţii / Referinţe
A1		5.900	Sector cadastral:45 Teren neimprejmuit;

B. Partea II. Proprietari şi acte

Inscrieri privitoare la dreptul de proprietate şi alte drepturi reale		Referinţe
/		
Act Administrativ nr. 28872, din 14/11/1994 emis de CJSDAPT PRAHOVA;		
B1	Intabulare, drept de PROPRIETATE, dobandit prin Reconstituire, cota actuala 1/1, cota initiala 1/1	A1
	1) **MANEA MARIN MARIA**, Lipsă CNP.	

C. Partea III. SARCINI .

Inscrieri privind dezmembramintele dreptului de proprietate, drepturi reale de garanţie şi sarcini	Referinţe
NU SUNT	

Anexa Nr. 1 La Partea I

Teren

Nr cadastral	Suprafaţa (mp)*	Observaţii / Referinţe
	5.900	

* Suprafaţa este determinată in planul de proiecţie Stereo 70.

DETALII LINIARE IMOBIL

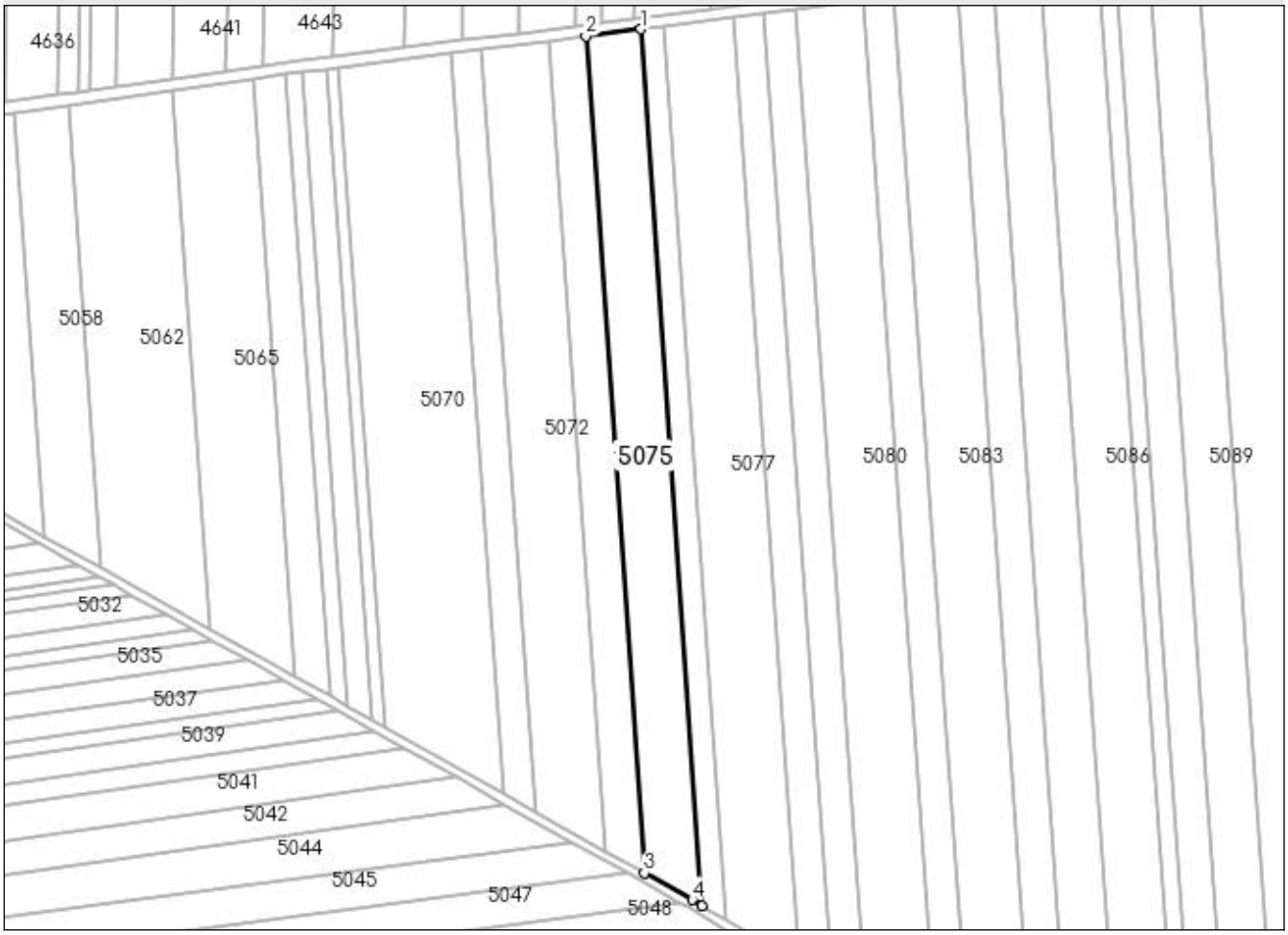

Date referitoare la teren

Crt	Categorie folosinţă	Intra vilan	Suprafaţa (mp)	Tarla	Parcelă	Nr. topo	Observaţii / Referinţe
1	arabil	NU	5.900	41	116/64	-	

Lungime Segmente
1) Valorile lungimilor segmentelor sunt obţinute din proiecţie în plan.

Punct început	X / Y	Punct sfârşit	X / Y	Lungime segment (** (m)
1	582.118,7 362.421,318	2	582.099,321 362.418,856	19.535
2	582.099,321 362.418,856	3	582.120,011 362.124,039	295.542
3	582.120,011 362.124,039	4	582.136,871 362.114,583	19.331
4	582.136,871 362.114,583	5	582.140,373 362.112,496	4.077
5	582.140,373 362.112,496	1	582.118,7 362.421,318	309.582

** Lungimile segmentelor sunt determinate în planul de proiecţie Stereo 70 şi sunt rotunjite la 1 milimetru.
*** Distanţa dintre puncte este formată din segmente cumulate ce sunt mai mici decât valoarea 1 milimetru.

DATE DESPRE IMOBILUL NR. 5076

Oficiul de Cadastru şi Publicitate Imobiliară PRAHOVA
Biroul de Cadastru şi Publicitate Imobiliară Ploieşti

A. Partea I. Descrierea imobilului

TEREN Extravilan

Adresa: Jud. Prahova

Nr. Crt	Nr cadastral Nr. topografic	Suprafaţa* (mp)	Observaţii / Referinţe
A1		2.500	Sector cadastral:45 Teren neimprejmuit;

B. Partea II. Proprietari şi acte

Inscrieri privitoare la dreptul de proprietate şi alte drepturi reale		Referinţe
/		
Act Administrativ nr. 30404, din 23/11/1994 emis de CJSDAPT PRAHOVA;		
B1	Intabulare, drept de PROPRIETATE, dobandit prin Reconstituire, cota actuala 1/1, cota initiala 1/1	A1
	1) **RADU STOEAN MARIA**, Lipsă CNP.	

C. Partea III. SARCINI .

Inscrieri privind dezmembramintele dreptului de proprietate, drepturi reale de garanţie şi sarcini	Referinţe
NU SUNT	

Anexa Nr. 1 La Partea I

Teren

Nr cadastral	Suprafaţa (mp)*	Observaţii / Referinţe
	2.500	

* Suprafaţa este determinată in planul de proiecţie Stereo 70.

DETALII LINIARE IMOBIL

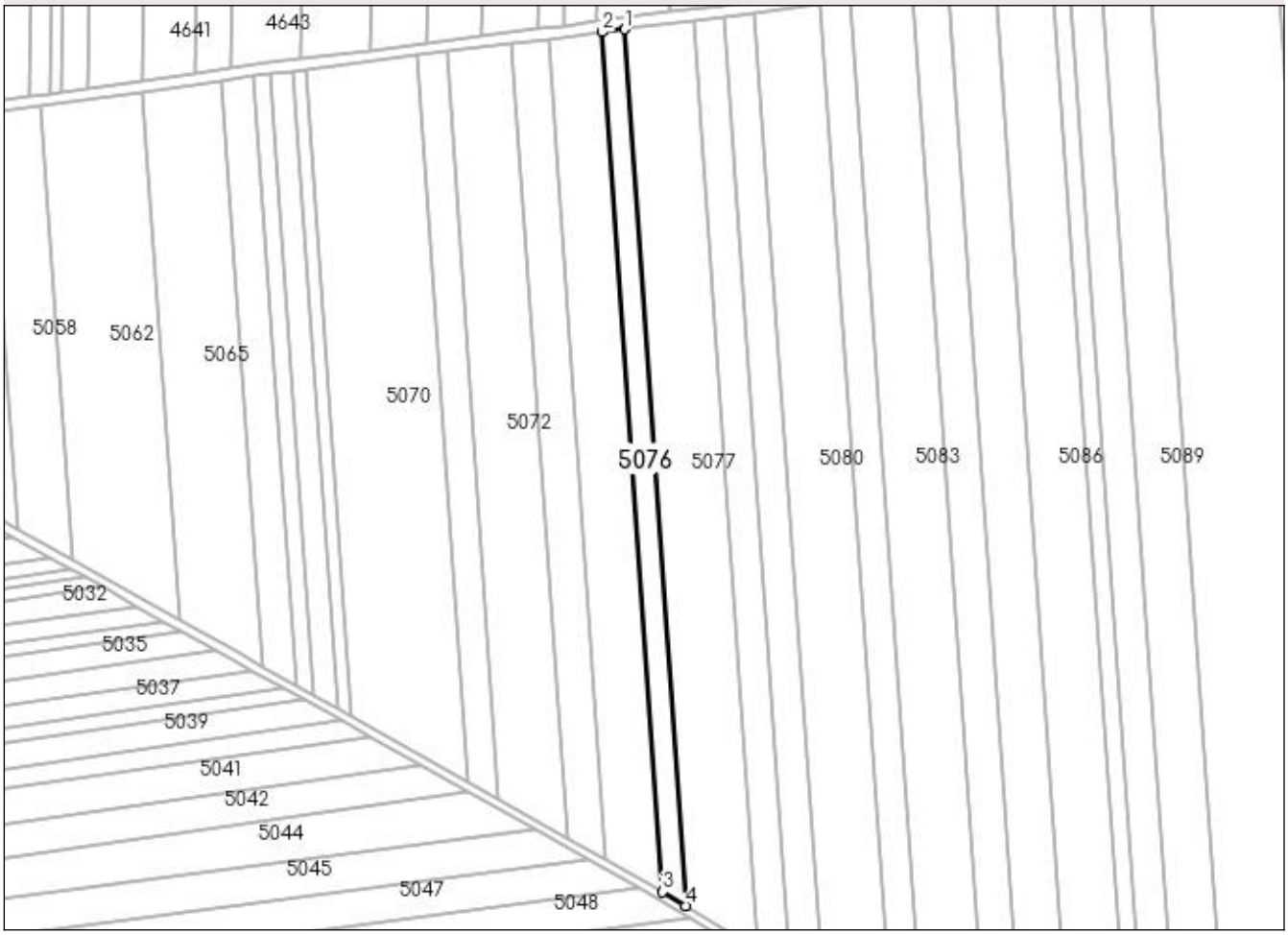

Date referitoare la teren

Crt	Categorie folosinţă	Intra vilan	Suprafaţa (mp)	Tarla	Parcelă	Nr. topo	Observaţii / Referinţe
1	arabil	NU	2.500	41	116/63	-	

Lungime Segmente

1) Valorile lungimilor segmentelor sunt obţinute din proiecţie în plan.

Punct început	X / Y	Punct sfârşit	X / Y	Lungime segment (** (m)
1	582.126,646 362.422,328	2	582.118,7 362.421,318	8.01
2	582.118,7 362.421,318	3	582.140,373 362.112,496	309.582
3	582.140,373 362.112,496	4	582.148,74 362.107,509	9.74
4	582.148,74 362.107,509	1	582.126,646 362.422,328	315.593

** Lungimile segmentelor sunt determinate în planul de proiecţie Stereo 70 şi sunt rotunjite la 1 milimetru.
*** Distanţa dintre puncte este formată din segmente cumulate ce sunt mai mici decât valoarea 1 milimetru.

DATE DESPRE IMOBILUL NR. 5077

Oficiul de Cadastru şi Publicitate Imobiliară PRAHOVA
Biroul de Cadastru şi Publicitate Imobiliară Ploieşti

A. Partea I. Descrierea imobilului

TEREN Extravilan

Adresa: Jud. Prahova

Nr. Crt	Nr cadastral Nr. topografic	Suprafaţa* (mp)	Observaţii / Referinţe
A1		8.100	Sector cadastral:45 Teren neimprejmuit;

B. Partea II. Proprietari şi acte

Inscrieri privitoare la dreptul de proprietate şi alte drepturi reale		Referinţe
/		
Act Administrativ nr. 28855, din 15/11/1994 emis de CJSDAPT PRAHOVA;		
B1	Intabulare, drept de PROPRIETATE, dobandit prin Reconstituire, cota actuala 1/1, cota initiala 1/1	A1
	1) **ANDREI STELIAN APOSTOL**, Lipsă CNP.	

C. Partea III. SARCINI .

Inscrieri privind dezmembramintele dreptului de proprietate, drepturi reale de garanţie şi sarcini	Referinţe
NU SUNT	

Anexa Nr. 1 La Partea I

Teren

Nr cadastral	Suprafaţa (mp)*	Observaţii / Referinţe
	8.100	

* Suprafaţa este determinată in planul de proiecţie Stereo 70.

DETALII LINIARE IMOBIL

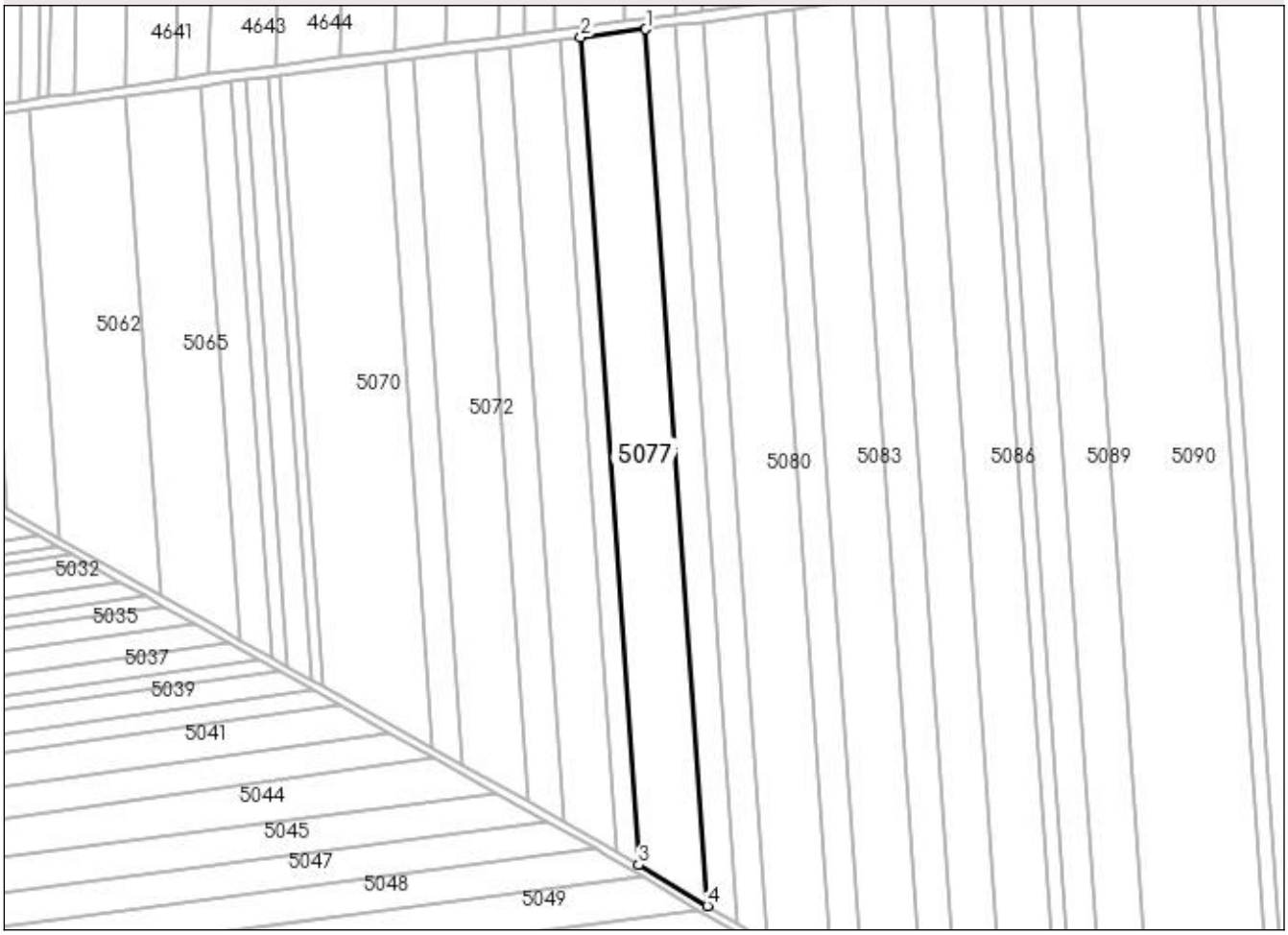

Date referitoare la teren

Crt	Categorie folosinţă	Intra vilan	Suprafaţa (mp)	Tarla	Parcelă	Nr. topo	Observaţii / Referinţe
1	arabil	NU	8.100	41	116/62	-	

Lungime Segmente

1) Valorile lungimilor segmentelor sunt obţinute din proiecţie în plan.

Punct început	X / Y	Punct sfârşit	X / Y	Lungime segment (** (m)
1	582.151,413 362.425,475	2	582.126,646 362.422,328	24.966
2	582.126,646 362.422,328	3	582.148,74 362.107,509	315.593
3	582.148,74 362.107,509	4	582.174,818 362.091,968	30.358
4	582.174,818 362.091,968	1	582.151,413 362.425,475	334.327

** Lungimile segmentelor sunt determinate în planul de proiecţie Stereo 70 şi sunt rotunjite la 1 milimetru.
*** Distanţa dintre puncte este formată din segmente cumulate ce sunt mai mici decât valoarea 1 milimetru.

DATE DESPRE IMOBILUL NR. 5078

Oficiul de Cadastru şi Publicitate Imobiliară PRAHOVA
Biroul de Cadastru şi Publicitate Imobiliară Ploieşti

A. Partea I. Descrierea imobilului

TEREN Extravilan

Adresa: Jud. Prahova

Nr. Crt	Nr cadastral Nr. topografic	Suprafaţa* (mp)	Observaţii / Referinţe
A1		3.700	Sector cadastral:45 Teren neimprejmuit;

B. Partea II. Proprietari şi acte

Inscrieri privitoare la dreptul de proprietate şi alte drepturi reale		Referinţe
/		
Act Administrativ nr. 211886, din 28/07/2015 emis de CJSDAPT PRAHOVA;		
B1	Intabulare, drept de PROPRIETATE, dobandit prin Reconstituire, cota actuala 1/1, cota initiala 1/1	A1
	1) **DASCALU ILIE CONSTANTINA**	

C. Partea III. SARCINI .

Inscrieri privind dezmembramintele dreptului de proprietate, drepturi reale de garanţie şi sarcini	Referinţe
NU SUNT	

Anexa Nr. 1 La Partea I

Teren

Nr cadastral	Suprafaţa (mp)*	Observaţii / Referinţe
	3.700	

* Suprafaţa este determinată in planul de proiecţie Stereo 70.

DETALII LINIARE IMOBIL

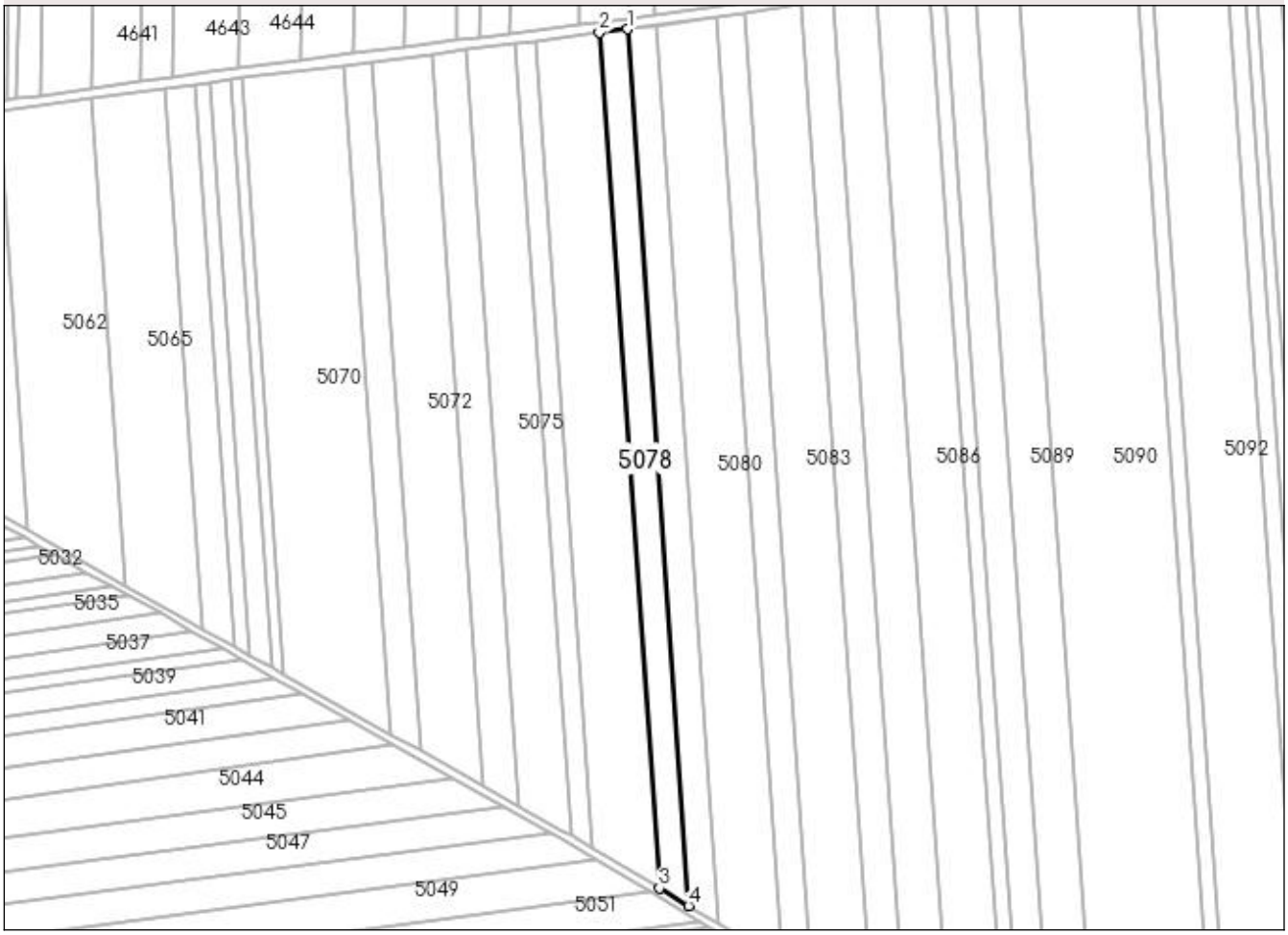

Date referitoare la teren

Crt	Categorie folosinţă	Intra vilan	Suprafaţa (mp)	Tarla	Parcelă	Nr. topo	Observaţii / Referinţe
1	arabil	NU	3.700	41	116/61	-	

Lungime Segmente
1) Valorile lungimilor segmentelor sunt obţinute din proiecţie în plan.

Punct început	X / Y	Punct sfârşit	X / Y	Lungime segment (** (m)
1	582.162,275 362.426,855	2	582.151,413 362.425,475	10.949
2	582.151,413 362.425,475	3	582.174,818 362.091,968	334.327
3	582.174,818 362.091,968	4	582.186,256 362.085,152	13.315
4	582.186,256 362.085,152	1	582.162,275 362.426,855	342.543

** Lungimile segmentelor sunt determinate în planul de proiecţie Stereo 70 şi sunt rotunjite la 1 milimetru.
*** Distanţa dintre puncte este formată din segmente cumulate ce sunt mai mici decât valoarea 1 milimetru.

DATE DESPRE IMOBILUL NR. 5079

Oficiul de Cadastru şi Publicitate Imobiliară PRAHOVA
Biroul de Cadastru şi Publicitate Imobiliară Ploieşti

A. Partea I. Descrierea imobilului

TEREN Extravilan

Adresa: Jud. Prahova

Nr. Crt	Nr cadastral Nr. topografic	Suprafaţa* (mp)	Observaţii / Referinţe
A1		3.900	Sector cadastral:45 Teren neimprejmuit;

B. Partea II. Proprietari şi acte

Inscrieri privitoare la dreptul de proprietate şi alte drepturi reale		Referinţe
/		
Act Administrativ nr. 28835, din 25/10/1994 emis de CJSDAPT PRAHOVA;		
B1	Intabulare, drept de PROPRIETATE, dobandit prin Reconstituire, cota actuala 1/1, cota initiala 1/1	A1
	1) **POPA GHEORGHE ION**, Lipsă CNP. 2) **POPA GHEORGHE DUMITRU**, Lipsă CNP.	

C. Partea III. SARCINI .

Inscrieri privind dezmembramintele dreptului de proprietate, drepturi reale de garanţie şi sarcini	Referinţe
NU SUNT	

Anexa Nr. 1 La Partea I

Teren

Nr cadastral	Suprafaţa (mp)*	Observaţii / Referinţe
	3.900	

* Suprafaţa este determinată in planul de proiecţie Stereo 70.

DETALII LINIARE IMOBIL

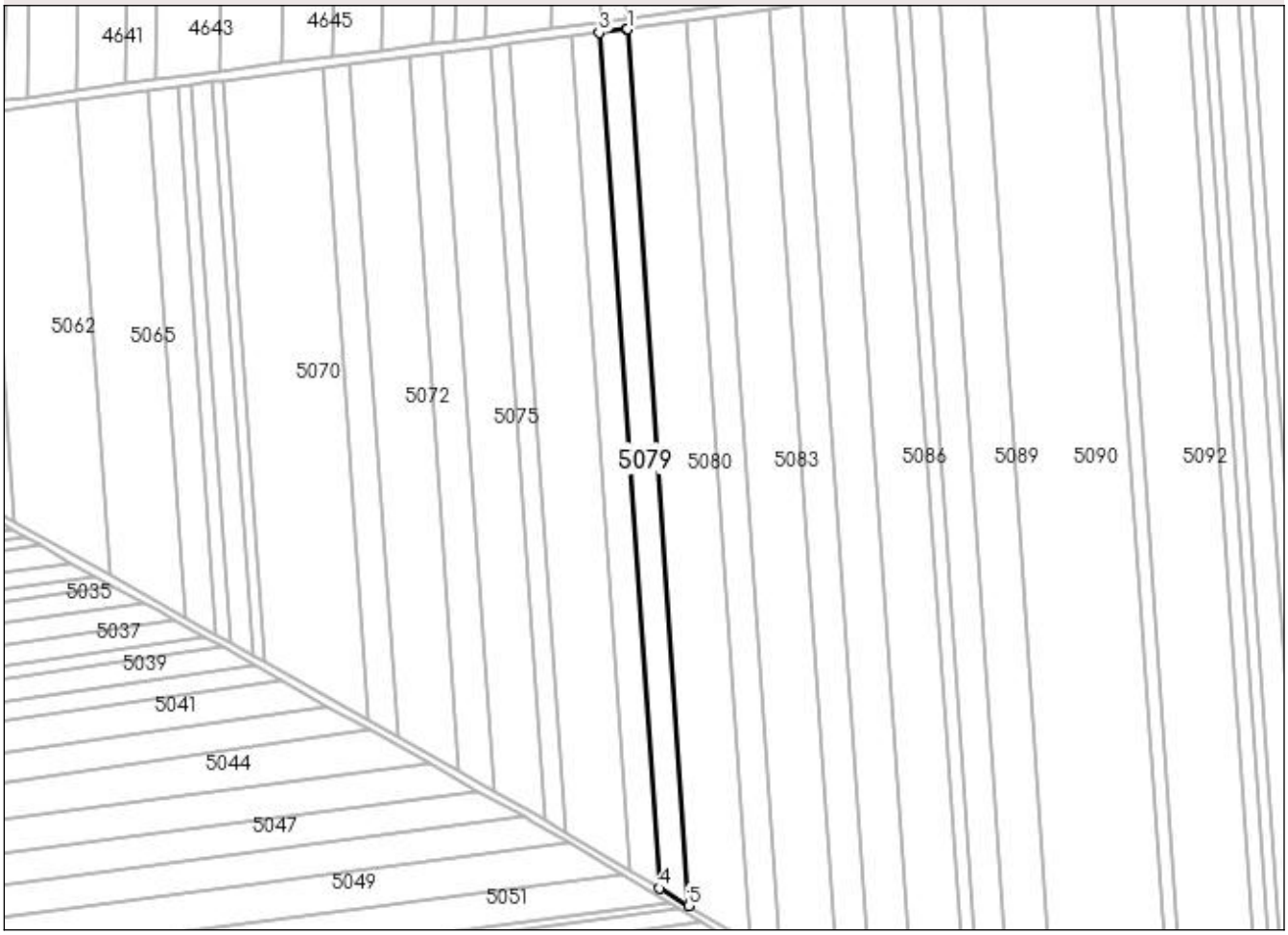

Date referitoare la teren

Crt	Categorie folosinţă	Intra vilan	Suprafaţa (mp)	Tarla	Parcelă	Nr. topo	Observaţii / Referinţe
1	arabil	NU	3.900	41	116/60	-	

Lungime Segmente
1) Valorile lungimilor segmentelor sunt obţinute din proiecţie în plan.

Punct început	X / Y	Punct sfârşit	X / Y	Lungime segment (** (m)
1	582.173,45 362.428,277	2	582.173,312 362.428,258	0.139
2	582.173,312 362.428,258	3	582.162,275 362.426,855	11.126
3	582.162,275 362.426,855	4	582.186,256 362.085,152	342.543
4	582.186,256 362.085,152	5	582.198,023 362.078,139	13.698
5	582.198,023 362.078,139	1	582.173,45 362.428,277	350.999

** Lungimile segmentelor sunt determinate în planul de proiecţie Stereo 70 şi sunt rotunjite la 1 milimetru.
*** Distanţa dintre puncte este formată din segmente cumulate ce sunt mai mici decât valoarea 1 milimetru.

DATE DESPRE IMOBILUL NR. 5080

Oficiul de Cadastru şi Publicitate Imobiliară PRAHOVA
Biroul de Cadastru şi Publicitate Imobiliară Ploieşti

A. Partea I. Descrierea imobilului

TEREN Extravilan

Adresa: Jud. Prahova

Nr. Crt	Nr cadastral Nr. topografic	Suprafaţa* (mp)	Observaţii / Referinţe
A1		8.500	Sector cadastral:45 Teren neimprejmuit;

B. Partea II. Proprietari şi acte

Inscrieri privitoare la dreptul de proprietate şi alte drepturi reale		Referinţe
/		
Act Administrativ nr. 20635, din 24/08/1994 emis de CJSDAPT PRAHOVA;		
B1	Intabulare, drept de PROPRIETATE, dobandit prin Reconstituire, cota actuala 1/1, cota initiala 1/1	A1
	1) **MANEA GRIGORE RADA**, Lipsă CNP.	

C. Partea III. SARCINI .

Inscrieri privind dezmembramintele dreptului de proprietate, drepturi reale de garanţie şi sarcini	Referinţe
NU SUNT	

Anexa Nr. 1 La Partea I

Teren

Nr cadastral	Suprafaţa (mp)*	Observaţii / Referinţe
	8.500	

* Suprafaţa este determinată in planul de proiecţie Stereo 70.

DETALII LINIARE IMOBIL

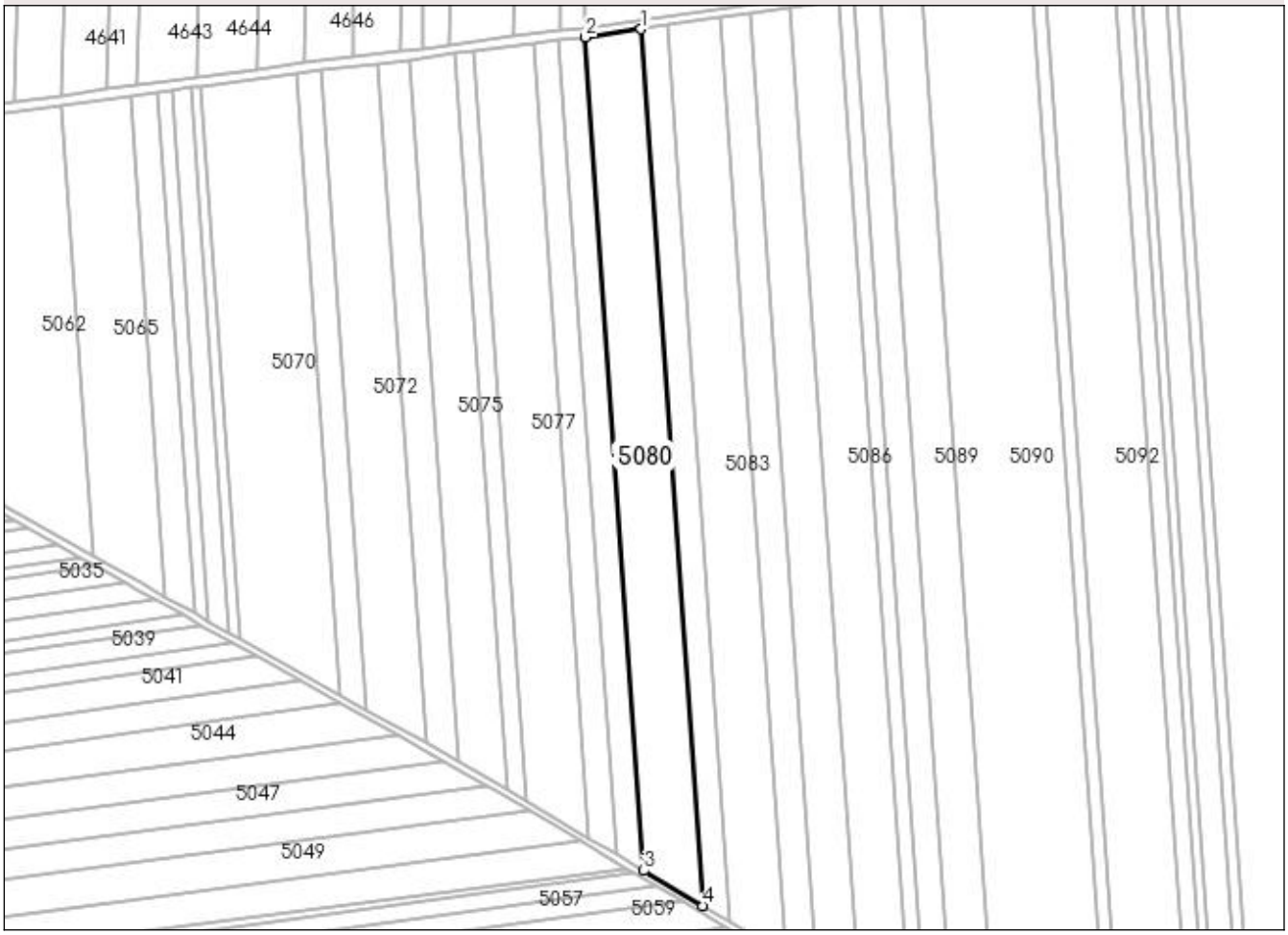

Date referitoare la teren

Crt	Categorie folosinţă	Intra vilan	Suprafaţa (mp)	Tarla	Parcelă	Nr. topo	Observaţii / Referinţe
1	arabil	NU	8.500	41	116/59	-	

Lungime Segmente
1) Valorile lungimilor segmentelor sunt obţinute din proiecţie în plan.

Punct început	X / Y	Punct sfârşit	X / Y	Lungime segment (** (m)
1	582.196,88 362.431,636	2	582.173,45 362.428,277	23.67
2	582.173,45 362.428,277	3	582.198,023 362.078,139	350.999
3	582.198,023 362.078,139	4	582.222,721 362.063,421	28.751
4	582.222,721 362.063,421	1	582.196,88 362.431,636	369.121

** Lungimile segmentelor sunt determinate în planul de proiecţie Stereo 70 şi sunt rotunjite la 1 milimetru.
*** Distanţa dintre puncte este formată din segmente cumulate ce sunt mai mici decât valoarea 1 milimetru.

DATE DESPRE IMOBILUL NR. 5081

Oficiul de Cadastru şi Publicitate Imobiliară PRAHOVA
Biroul de Cadastru şi Publicitate Imobiliară Ploieşti

A. Partea I. Descrierea imobilului

TEREN Extravilan

Adresa: Jud. Prahova

Nr. Crt	Nr cadastral Nr. topografic	Suprafaţa* (mp)	Observaţii / Referinţe
A1		4.200	Sector cadastral:45 Teren neimprejmuit;

B. Partea II. Proprietari şi acte

Inscrieri privitoare la dreptul de proprietate şi alte drepturi reale		Referinţe
/		
Act Administrativ nr. 20640, din 25/08/1994 emis de CJSDAPT PRAHOVA;		
B1	Intabulare, drept de PROPRIETATE, dobandit prin Reconstituire, cota actuala 1/1, cota initiala 1/1	A1
	1) **DINU NICOLAE VASILE**, Lipsă CNP.	

C. Partea III. SARCINI .

Inscrieri privind dezmembramintele dreptului de proprietate, drepturi reale de garanţie şi sarcini	Referinţe
NU SUNT	

Anexa Nr. 1 La Partea I

Teren

Nr cadastral	Suprafaţa (mp)*	Observaţii / Referinţe
	4.200	

* Suprafaţa este determinată in planul de proiecţie Stereo 70.

DETALII LINIARE IMOBIL

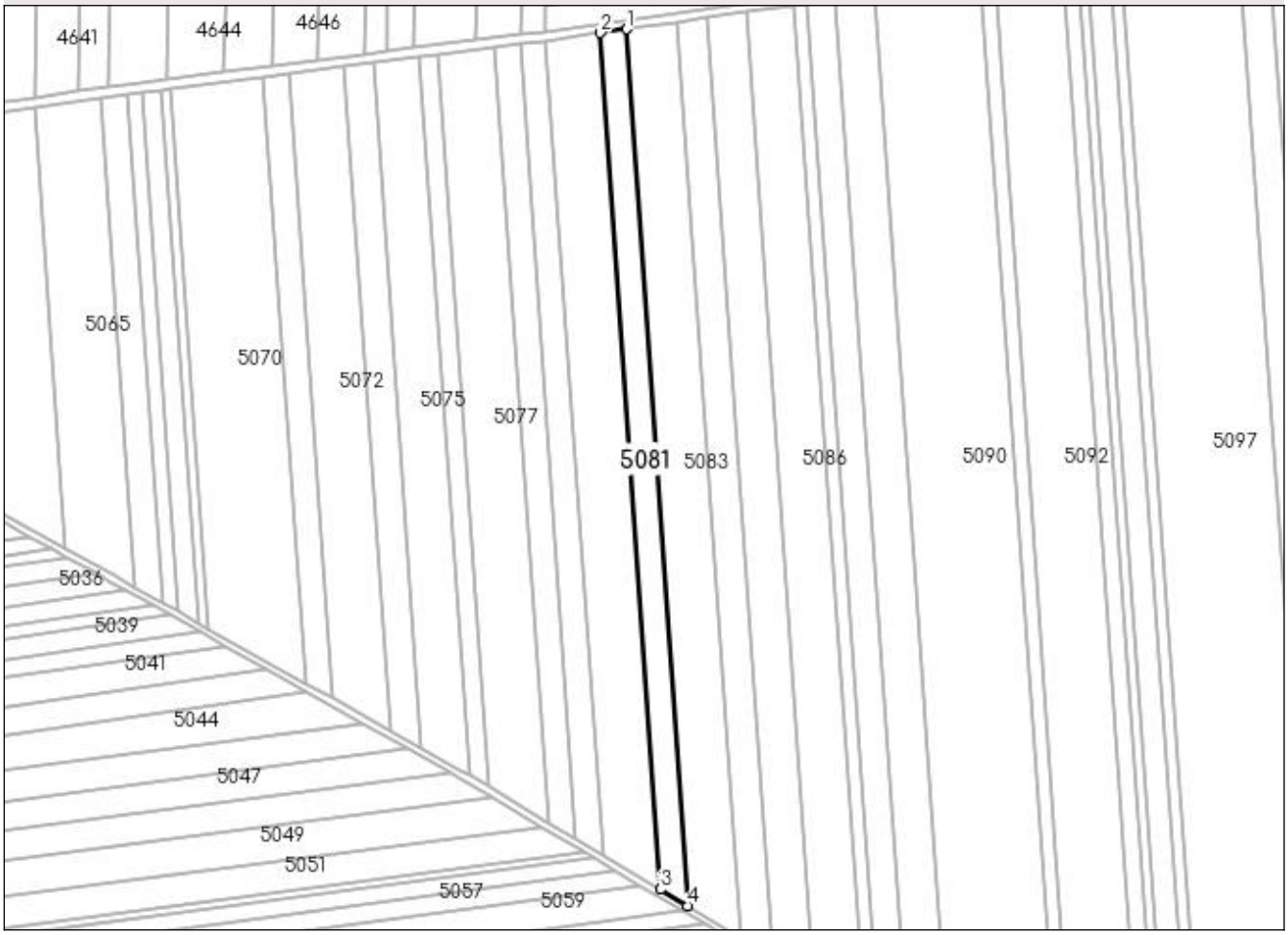

Date referitoare la teren

Crt	Categorie folosinţă	Intra vilan	Suprafaţa (mp)	Tarla	Parcelă	Nr. topo	Observaţii / Referinţe
1	arabil	NU	4.200	41	116/57	-	

Lungime Segmente
1) Valorile lungimilor segmentelor sunt obţinute din proiecţie în plan.

Punct început	X / Y	Punct sfârşit	X / Y	Lungime segment (** (m)
1	582.208,042 362.433,235	2	582.196,88 362.431,636	11.276
2	582.196,88 362.431,636	3	582.222,721 362.063,421	369.121
3	582.222,721 362.063,421	4	582.234,488 362.056,408	13.698
4	582.234,488 362.056,408	1	582.208,042 362.433,235	377.754

** Lungimile segmentelor sunt determinate în planul de proiecţie Stereo 70 şi sunt rotunjite la 1 milimetru.
*** Distanţa dintre puncte este formată din segmente cumulate ce sunt mai mici decât valoarea 1 milimetru.

DATE DESPRE IMOBILUL NR. 5082

Oficiul de Cadastru şi Publicitate Imobiliară PRAHOVA
Biroul de Cadastru şi Publicitate Imobiliară Ploieşti

A. Partea I. Descrierea imobilului

TEREN Extravilan

Adresa: Jud. Prahova

Nr. Crt	Nr cadastral Nr. topografic	Suprafaţa* (mp)	Observaţii / Referinţe
A1		6.196	Sector cadastral:45 Teren neimprejmuit;

B. Partea II. Proprietari şi acte

Inscrieri privitoare la dreptul de proprietate şi alte drepturi reale		Referinţe
/		
Act Administrativ nr. 2582, din 13/03/2023 emis de PRIMĂRIA COMUNEI POIENARII BRUCHII;		
B1	Inscrierea provizorie, drept de PROPRIETATE, dobandit prin Lege, cota actuala 1/1, cota initiala 1/1	A1
	1) **COMUNA POIENARII BURCHII**, CIF:2843647, DOMENIU PUBLIC.	

C. Partea III. SARCINI .

Inscrieri privind dezmembramintele dreptului de proprietate, drepturi reale de garanţie şi sarcini	Referinţe
NU SUNT	

Anexa Nr. 1 La Partea I

Teren

Nr cadastral	Suprafaţa (mp)*	Observaţii / Referinţe
	6.196	

* Suprafaţa este determinată in planul de proiecţie Stereo 70.

DETALII LINIARE IMOBIL

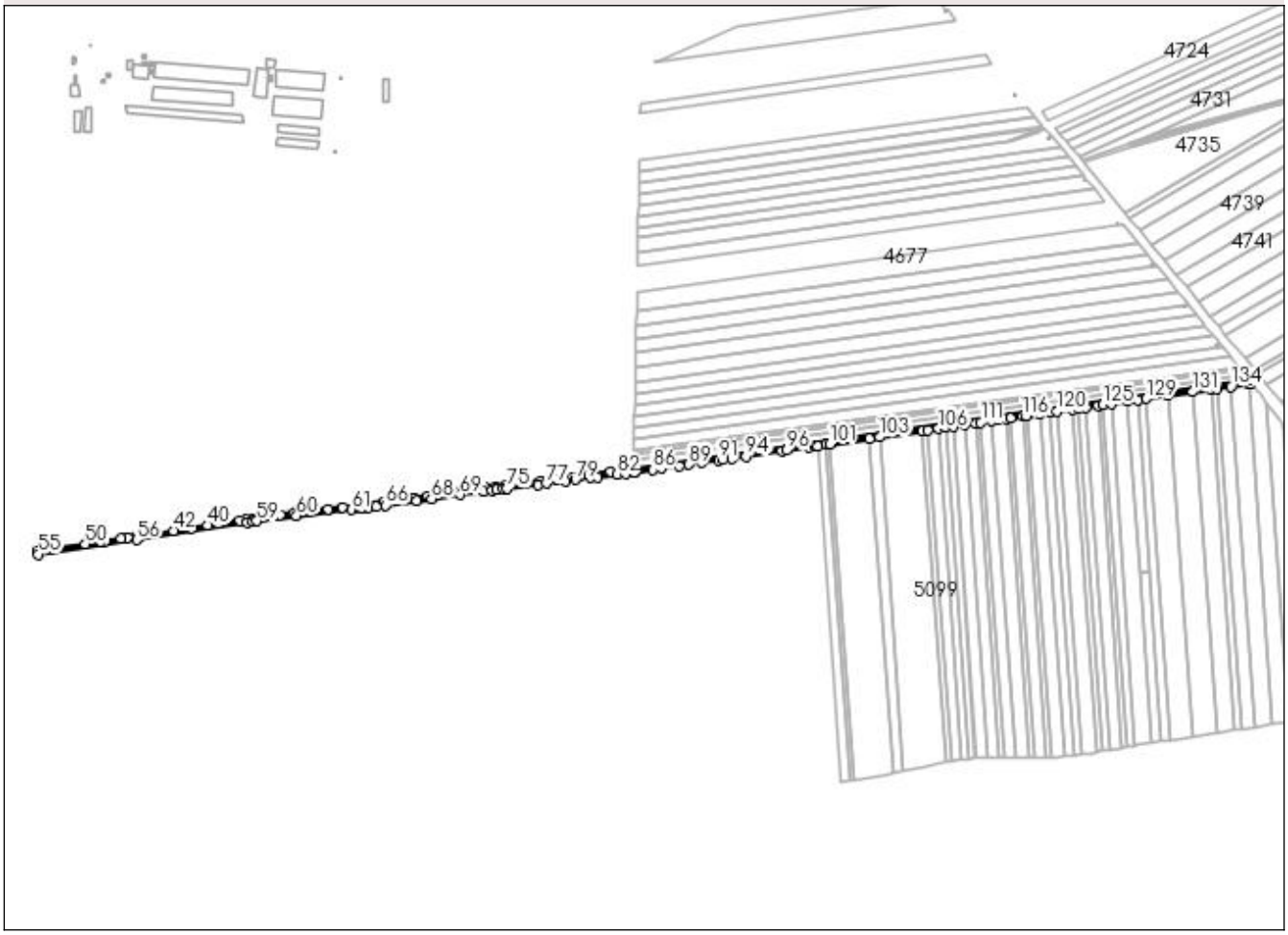

Date referitoare la teren

Crt	Categorie folosinţă	Intra vilan	Suprafaţa (mp)	Tarla	Parcelă	Nr. topo	Observaţii / Referinţe
1	drum	NU	6.196	41	-	-	

Lungime Segmente

1) Valorile lungimilor segmentelor sunt obţinute din proiecţie în plan.

Punct început	X / Y	Punct sfârşit	X / Y	Lungime segment
1	582.951,853 362.540,139	2	582.953,866 362.540,429	2.034
4	582.632,597 362.498,127	5	582.172,776 362.432,222	464.52
7	582.143,171 362.428,46	8	582.116,505 362.425,072	26.88
10	582.095,432 362.422,394	11	582.075,434 362.419,853	20.159
13	582.035,061 362.414,723	14	582.010,261 362.411,572	24.999
16	581.985,135 362.408,214	17	581.972,479 362.406,45	12.778

Punct început	X / Y	Punct sfârşit	X / Y	Lungime segment
2	582.953,866 362.540,429	3	582.951,03 362.544,043	4.594
5	582.172,776 362.432,222	6	582.162,748 362.430,948	10.109
8	582.116,505 362.425,072	9	582.104,859 362.423,592	11.74
11	582.075,434 362.419,853	12	582.055,577 362.417,33	20.017
14	582.010,261 362.411,572	15	581.998,625 362.410,094	11.729
17	581.972,479 362.406,45	18	581.953,435 362.403,796	19.228

Punct început	X / Y	Punct sfârşit	X / Y	Lungime segment
3	582.951,03 362.544,043	4	582.632,597 362.498,127	321.726
6	582.162,748 362.430,948	7	582.143,171 362.428,46	19.734
9	582.104,859 362.423,592	10	582.095,432 362.422,394	9.503
12	582.055,577 362.417,33	13	582.035,061 362.414,723	20.681
15	581.998,625 362.410,094	16	581.985,135 362.408,214	13.62
18	581.953,435 362.403,796	19	581.933,6 362.401,032	20.027

Punct început	X / Y	Punct sfârşit	X / Y	Lungime segment
19	581.933,6 362.401,032	20	581.924,212 362.399,724	9.479
22	581.912,807 362.398,134	23	581.894,225 362.395,545	18.761
25	581.871,373 362.392,36	26	581.856,215 362.390,247	15.305
28	581.804,387 362.383,685	29	581.785,893 362.381,688	18.602
31	581.752,73 362.378,107	32	581.745,375 362.377,313	7.398
34	581.725,574 362.374,555	35	581.703,882 362.371,533	21.901
37	581.682,883 362.368,608	38	581.674,42 362.367,288	8.565
40	581.633,368 362.360,883	41	581.613,105 362.357,721	20.508
43	581.569,402 362.350,903	44	581.549,056 362.347,728	20.592
46	581.531,694 362.345,14	47	581.523,659 362.343,971	8.12
49	581.498,115 362.340,253	50	581.478,332 362.337,374	19.991
52	581.427,193 362.329,93	53	581.424,681 362.329,565	2.538
55	581.418,438 362.324,614	56	581.543,829 362.342,865	126.712
58	581.691,14 362.365,72	59	581.695,925 362.366,386	4.831
61	581.815,357 362.380,818	62	581.825,842 362.381,978	10.549
64	581.836,998 362.383,531	65	581.847,29 362.384,965	10.391
67	581.897,96 362.392,026	68	581.916,964 362.394,675	19.188
70	581.982,12 362.403,755	71	581.993,642 362.405,361	11.633
73	581.999,463 362.406,167	74	582.007,785 362.407,225	8.389
76	582.051,873 362.412,827	77	582.062,73 362.414,206	10.944
79	582.099,321 362.418,856	80	582.118,7 362.421,318	19.535
82	582.151,413 362.425,475	83	582.162,275 362.426,855	10.949
85	582.173,45 362.428,277	86	582.196,88 362.431,636	23.67
88	582.230,137 362.436,402	89	582.242,799 362.438,217	12.791
91	582.280,115 362.443,566	92	582.285,941 362.444,401	5.886
94	582.314,878 362.448,548	95	582.360,503 362.455,087	46.091
97	582.395,603 362.460,118	98	582.402,132 362.461,054	6.596
100	582.416,113 362.463,058	101	582.421,007 362.463,759	4.944
103	582.484,247 362.472,824	104	582.538,369 362.480,581	54.675
106	582.558,685 362.483,493	107	582.568,134 362.484,847	9.546
109	582.592,405 362.488,326	110	582.605,759 362.490,24	13.49
112	582.626,496 362.493,212	113	582.633,165 362.494,168	6.737
115	582.650,326 362.496,643	116	582.665,279 362.498,8	15.108

Punct început	X / Y	Punct sfârşit	X / Y	Lungime segment
20	581.924,212 362.399,724	21	581.920,28 362.399,176	3.97
23	581.894,225 362.395,545	24	581.885,355 362.394,308	8.956
26	581.856,215 362.390,247	27	581.825,346 362.385,948	31.167
29	581.785,893 362.381,688	30	581.763,75 362.379,297	22.272
32	581.745,375 362.377,313	33	581.742,625 362.376,929	2.777
35	581.703,882 362.371,533	36	581.690,481 362.369,667	13.53
38	581.674,42 362.367,288	39	581.646,41 362.362,918	28.349
41	581.613,105 362.357,721	42	581.589,918 362.354,104	23.467
44	581.549,056 362.347,728	45	581.543,204 362.346,815	5.923
47	581.523,659 362.343,971	48	581.503,283 362.341,005	20.591
50	581.478,332 362.337,374	51	581.439,206 362.331,679	39.538
53	581.424,681 362.329,565	54	581.418,01 362.328,594	6.741
56	581.543,829 362.342,865	57	581.683,468 362.364,651	141.328
59	581.695,925 362.366,386	60	581.745,865 362.373,342	50.422
62	581.825,842 362.381,978	63	581.828,438 362.382,34	2.621
65	581.847,29 362.384,965	66	581.858,35 362.386,506	11.167
68	581.916,964 362.394,675	69	581.953,432 362.399,757	36.82
71	581.993,642 362.405,361	72	581.999,094 362.406,12	5.505
74	582.007,785 362.407,225	75	582.012,08 362.407,77	4.329
77	582.062,73 362.414,206	78	582.086,341 362.417,207	23.801
80	582.118,7 362.421,318	81	582.126,646 362.422,328	8.01
83	582.162,275 362.426,855	84	582.173,312 362.428,258	11.126
86	582.196,88 362.431,636	87	582.208,042 362.433,235	11.276
89	582.242,799 362.438,217	90	582.259,696 362.440,639	17.07
92	582.285,941 362.444,401	93	582.297,6 362.446,072	11.778
95	582.360,503 362.455,087	96	582.366,408 362.455,934	5.965
98	582.402,132 362.461,054	99	582.406,327 362.461,655	4.238
101	582.421,007 362.463,759	102	582.471,148 362.470,946	50.653
104	582.538,369 362.480,581	105	582.545,216 362.481,562	6.917
107	582.568,134 362.484,847	108	582.577,106 362.486,133	9.064
110	582.605,759 362.490,24	111	582.612,532 362.491,21	6.842
113	582.633,165 362.494,168	114	582.644,558 362.495,811	11.511
116	582.665,279 362.498,8	117	582.671,013 362.499,627	5.793

Punct început	X / Y	Punct sfârşit	X / Y	Lungime segment
21	581.920,28 362.399,176	22	581.912,807 362.398,134	7.545
24	581.885,355 362.394,308	25	581.871,373 362.392,36	14.117
27	581.825,346 362.385,948	28	581.804,387 362.383,685	21.081
30	581.763,75 362.379,297	31	581.752,73 362.378,107	11.084
33	581.742,625 362.376,929	34	581.725,574 362.374,555	17.215
36	581.690,481 362.369,667	37	581.682,883 362.368,608	7.671
39	581.646,41 362.362,918	40	581.633,368 362.360,883	13.2
42	581.589,918 362.354,104	43	581.569,402 362.350,903	20.764
45	581.543,204 362.346,815	46	581.531,694 362.345,14	11.631
48	581.503,283 362.341,005	49	581.498,115 362.340,253	5.222
51	581.439,206 362.331,679	52	581.427,193 362.329,93	12.14
54	581.418,01 362.328,594	55	581.418,438 362.324,614	4.003
57	581.683,468 362.364,651	58	581.691,14 362.365,72	7.746
60	581.745,865 362.373,342	61	581.815,357 362.380,818	69.893
63	581.828,438 362.382,34	64	581.836,998 362.383,531	8.642
66	581.858,35 362.386,506	67	581.897,96 362.392,026	39.993
69	581.953,432 362.399,757	70	581.982,12 362.403,755	28.965
72	581.999,094 362.406,12	73	581.999,463 362.406,167	0.372
75	582.012,08 362.407,77	76	582.051,873 362.412,827	40.113
78	582.086,341 362.417,207	79	582.099,321 362.418,856	13.084
81	582.126,646 362.422,328	82	582.151,413 362.425,475	24.966
84	582.173,312 362.428,258	85	582.173,45 362.428,277	0.139
87	582.208,042 362.433,235	88	582.230,137 362.436,402	22.321
90	582.259,696 362.440,639	91	582.280,115 362.443,566	20.628
93	582.297,6 362.446,072	94	582.314,878 362.448,548	17.455
96	582.366,408 362.455,934	97	582.395,603 362.460,118	29.493
99	582.406,327 362.461,655	100	582.416,113 362.463,058	9.886
102	582.471,148 362.470,946	103	582.484,247 362.472,824	13.233
105	582.545,216 362.481,562	106	582.558,685 362.483,493	13.607
108	582.577,106 362.486,133	109	582.592,405 362.488,326	15.455
111	582.612,532 362.491,21	112	582.626,496 362.493,212	14.107
114	582.644,558 362.495,811	115	582.650,326 362.496,643	5.828
117	582.671,013 362.499,627	118	582.687,484 362.502,003	16.641

Punct început	X / Y	Punct sfârşit	X / Y	Lungime segment
118	582.687,484 362.502,003	119	582.700,735 362.503,915	13.388
121	582.729,034 362.507,997	122	582.736,111 362.509,018	7.15
124	582.761,019 362.512,611	125	582.767,196 362.513,502	6.241
127	582.797,878 362.517,928	128	582.810,707 362.519,779	12.962
130	582.849,677 362.525,4	131	582.880,876 362.529,9	31.522
133	582.911,86 362.534,37	134	582.929,078 362.536,854	17.396

Punct început	X / Y	Punct sfârşit	X / Y	Lungime segment
119	582.700,735 362.503,915	120	582.708,726 362.505,068	8.074
122	582.736,111 362.509,018	123	582.745,018 362.510,303	8.999
125	582.767,196 362.513,502	126	582.777,495 362.514,988	10.406
128	582.810,707 362.519,779	129	582.822,165 362.521,431	11.576
131	582.880,876 362.529,9	132	582.903,826 362.533,211	23.188
134	582.929,078 362.536,854	1	582.951,853 362.540,139	23.011

Punct început	X / Y	Punct sfârşit	X / Y	Lungime segment
120	582.708,726 362.505,068	121	582.729,034 362.507,997	20.518
123	582.745,018 362.510,303	124	582.761,019 362.512,611	16.167
126	582.777,495 362.514,988	127	582.797,878 362.517,928	20.594
129	582.822,165 362.521,431	130	582.849,677 362.525,4	27.797
132	582.903,826 362.533,211	133	582.911,86 362.534,37	8.117

**** Lungimile segmentelor sunt determinate în planul de proiecţie Stereo 70 şi sunt rotunjite la 1 milimetru.**
***** Distanţa dintre puncte este formată din segmente cumulate ce sunt mai mici decât valoarea 1 milimetru.**

DATE DESPRE IMOBILUL NR. 5083

Oficiul de Cadastru şi Publicitate Imobiliară PRAHOVA
Biroul de Cadastru şi Publicitate Imobiliară Ploieşti

A. Partea I. Descrierea imobilului

TEREN Extravilan

Adresa: Jud. Prahova

Nr. Crt	Nr cadastral Nr. topografic	Suprafaţa* (mp)	Observaţii / Referinţe
A1	21586	8.600	Sector cadastral:45 Teren neimprejmuit;

B. Partea II. Proprietari şi acte

Inscrieri privitoare la dreptul de proprietate şi alte drepturi reale		Referinţe
34716 / 09/05/2014		
Act Notarial nr. 938, din 08/05/2014 emis de NP DOBRE STELORIAN DANIEL;		
B2	Intabulare, drept de PROPRIETATEcumparare ca bun comun, dobandit prin Conventie, cota actuala 1/1, cota initiala 1/1	A1
	1) **BALACEANU VICTORIA** 2) **BALACEANU VALERIU**	

C. Partea III. SARCINI .

Inscrieri privind dezmembramintele dreptului de proprietate, drepturi reale de garanţie şi sarcini	Referinţe
NU SUNT	

Anexa Nr. 1 La Partea I

Teren

Nr cadastral	Suprafaţa (mp)*	Observaţii / Referinţe
21586	8.600	

* Suprafaţa este determinată in planul de proiecţie Stereo 70.

DETALII LINIARE IMOBIL

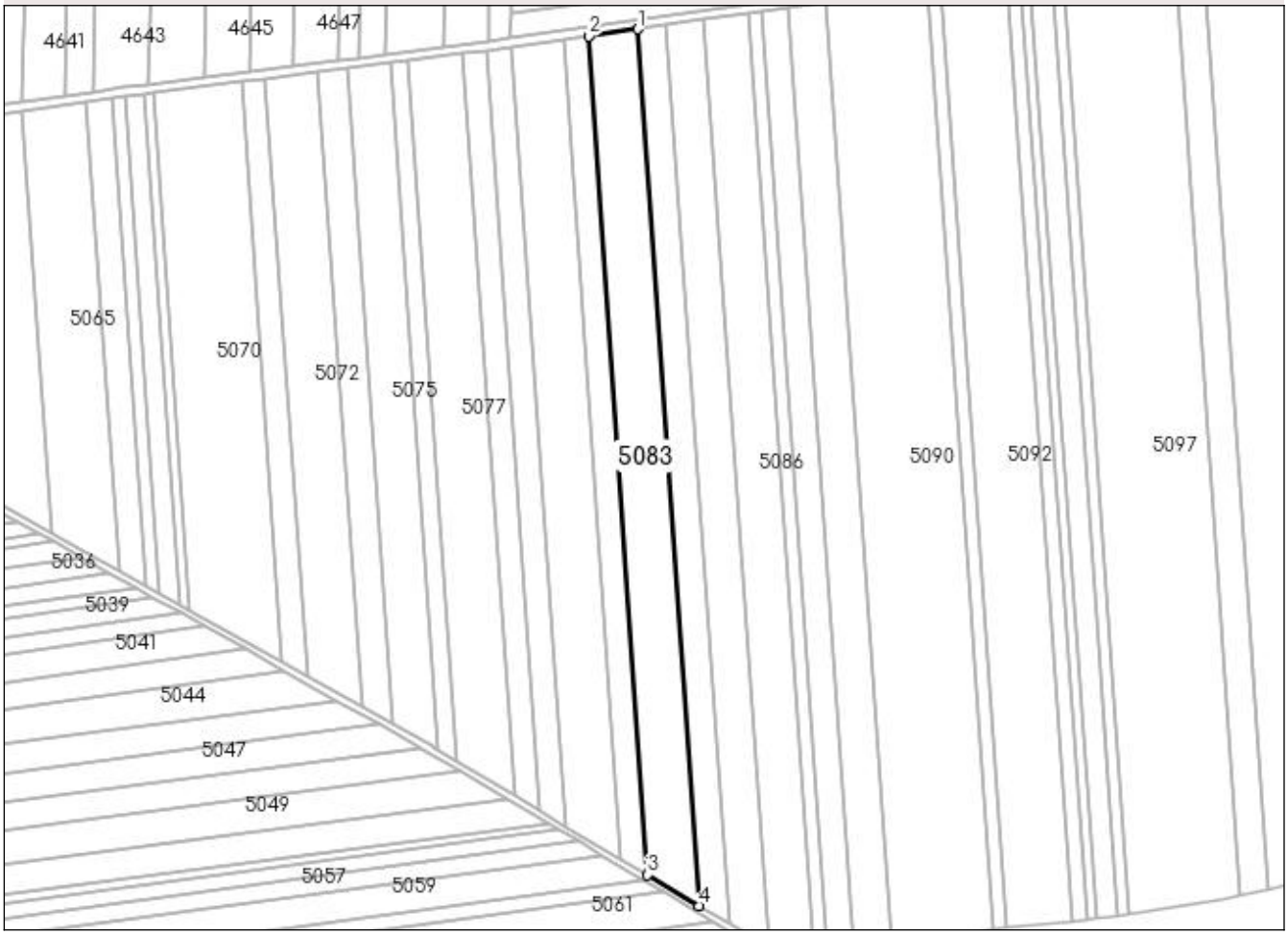

Date referitoare la teren

Crt	Categorie folosinţă	Intra vilan	Suprafaţa (mp)	Tarla	Parcelă	Nr. topo	Observaţii / Referinţe
1	arabil	NU	8.600	41	116/57	-	

Lungime Segmente
1) Valorile lungimilor segmentelor sunt obţinute din proiecţie în plan.

Punct început	X / Y	Punct sfârşit	X / Y	Lungime segment (** (m)
1	582.230,137 362.436,402	2	582.208,042 362.433,235	22.321
2	582.208,042 362.433,235	3	582.234,488 362.056,408	377.754
3	582.234,488 362.056,408	4	582.257,779 362.042,528	27.113
4	582.257,779 362.042,528	1	582.230,137 362.436,402	394.843

** Lungimile segmentelor sunt determinate în planul de proiecţie Stereo 70 şi sunt rotunjite la 1 milimetru.
*** Distanţa dintre puncte este formată din segmente cumulate ce sunt mai mici decât valoarea 1 milimetru.

DATE DESPRE IMOBILUL NR. 5084

Oficiul de Cadastru şi Publicitate Imobiliară PRAHOVA
Biroul de Cadastru şi Publicitate Imobiliară Ploiești

A. Partea I. Descrierea imobilului

TEREN Extravilan

Adresa: Jud. Prahova

Nr. Crt	Nr cadastral Nr. topografic	Suprafaţa* (mp)	Observaţii / Referinţe
A1		5.100	Sector cadastral:45 Teren neimprejmuit;

B. Partea II. Proprietari şi acte

Inscrieri privitoare la dreptul de proprietate şi alte drepturi reale		Referinţe
/		
Act Administrativ nr. 20654, din 26/08/1994 emis de CJSDAPT PRAHOVA;		
B1	Intabulare, drept de PROPRIETATE, dobandit prin Reconstituire, cota actuala 1/1, cota initiala 1/1	A1
	1) **ION NICA MARIN**, Lipsă CNP.	

C. Partea III. SARCINI .

Inscrieri privind dezmembramintele dreptului de proprietate, drepturi reale de garanţie şi sarcini	Referinţe
NU SUNT	

Anexa Nr. 1 La Partea I

Teren

Nr cadastral	Suprafaţa (mp)*	Observaţii / Referinţe
	5.100	

* Suprafaţa este determinată in planul de proiecţie Stereo 70.

DETALII LINIARE IMOBIL

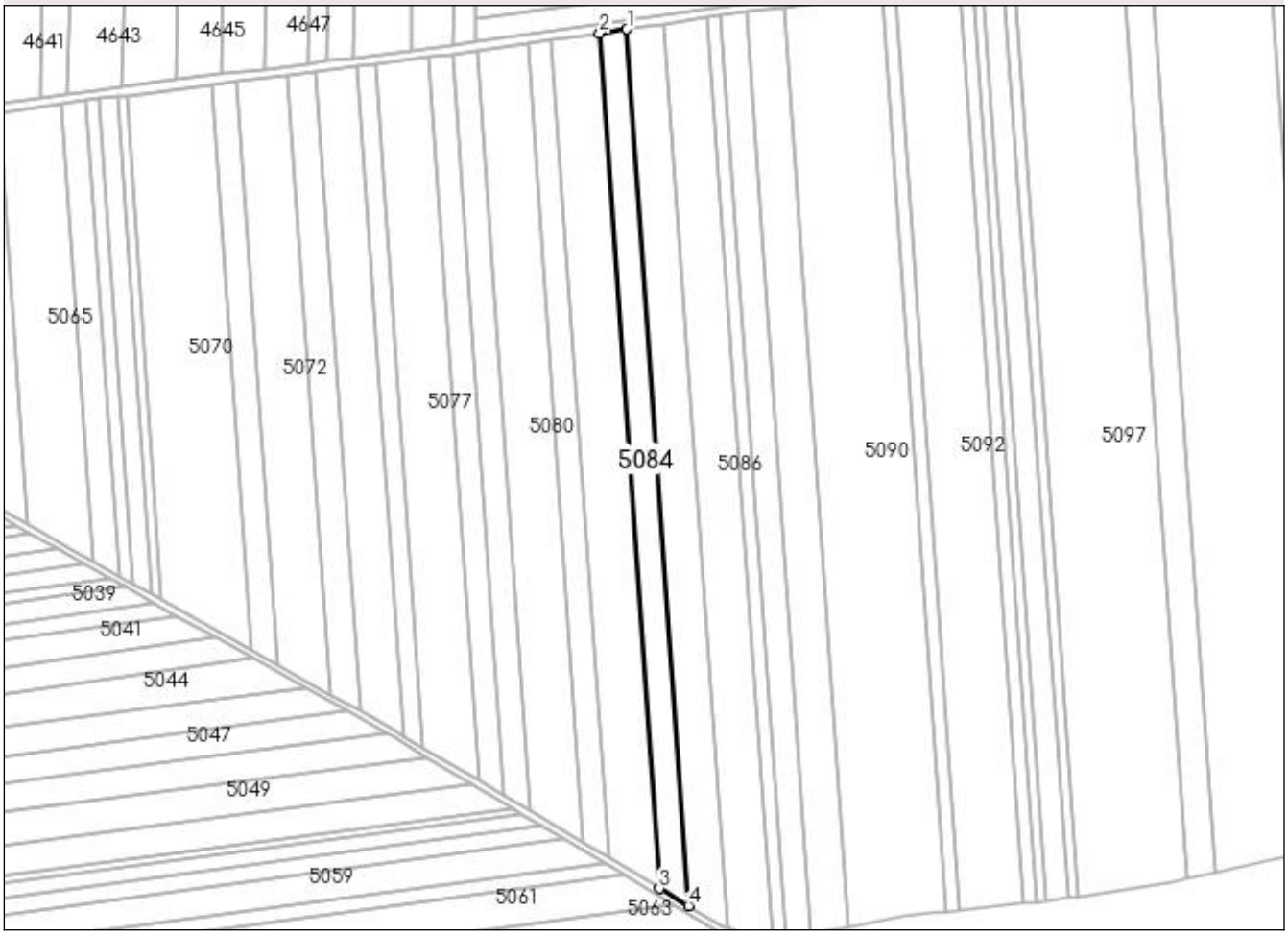

Date referitoare la teren

Crt	Categorie folosinţă	Intra vilan	Suprafaţa (mp)	Tarla	Parcelă	Nr. topo	Observaţii / Referinţe
1	arabil	NU	5.100	41	116/56	-	

Lungime Segmente

1) Valorile lungimilor segmentelor sunt obţinute din proiecţie în plan.

Punct început	X / Y	Punct sfârşit	X / Y	Lungime segment (** (m)
1	582.242,799 362.438,217	2	582.230,137 362.436,402	12.791
2	582.230,137 362.436,402	3	582.257,779 362.042,528	394.843
3	582.257,779 362.042,528	4	582.271,127 362.034,573	15.539
4	582.271,127 362.034,573	1	582.242,799 362.438,217	404.637

** Lungimile segmentelor sunt determinate în planul de proiecţie Stereo 70 şi sunt rotunjite la 1 milimetru.
*** Distanţa dintre puncte este formată din segmente cumulate ce sunt mai mici decât valoarea 1 milimetru.

DATE DESPRE IMOBILUL NR. 5085

Oficiul de Cadastru şi Publicitate Imobiliară PRAHOVA
Biroul de Cadastru şi Publicitate Imobiliară Ploieşti

A. Partea I. Descrierea imobilului

TEREN Extravilan

Adresa: Jud. Prahova

Nr. Crt	Nr cadastral Nr. topografic	Suprafaţa* (mp)	Observaţii / Referinţe
A1		7.000	Sector cadastral:45 Teren neimprejmuit;

B. Partea II. Proprietari şi acte

Inscrieri privitoare la dreptul de proprietate şi alte drepturi reale		Referinţe
/		
Act Administrativ nr. 28819, din 25/10/1994 emis de CJSDAPT PRAHOVA;		
B1	Intabulare, drept de PROPRIETATE, dobandit prin Reconstituire, cota actuala 1/1, cota initiala 1/1	A1
	1) **SOTIR ION ANICA**, Lipsă CNP.	

C. Partea III. SARCINI .

Inscrieri privind dezmembramintele dreptului de proprietate, drepturi reale de garanţie şi sarcini	Referinţe
NU SUNT	

Anexa Nr. 1 La Partea I

Teren

Nr cadastral	Suprafaţa (mp)*	Observaţii / Referinţe
	7.000	

* Suprafaţa este determinată in planul de proiecţie Stereo 70.

DETALII LINIARE IMOBIL

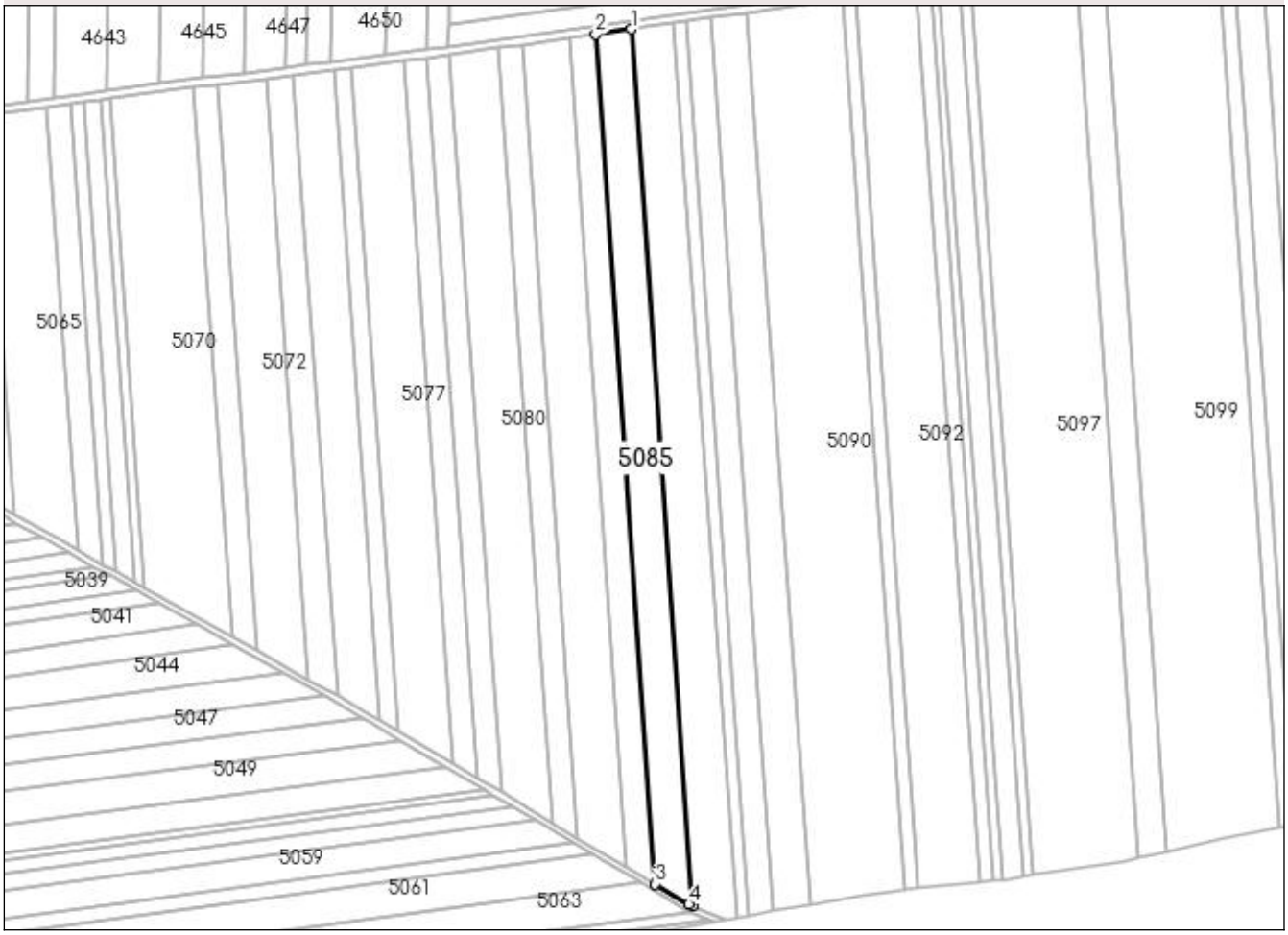

Date referitoare la teren

Crt	Categorie folosinţă	Intra vilan	Suprafaţa (mp)	Tarla	Parcelă	Nr. topo	Observaţii / Referinţe
1	arabil	NU	7.000	41	116/55	-	

Lungime Segmente
1) Valorile lungimilor segmentelor sunt obţinute din proiecţie în plan.

Punct început	X / Y	Punct sfârşit	X / Y	Lungime segment (** (m)
1	582.259,696 362.440,639	2	582.242,799 362.438,217	17.07
2	582.242,799 362.438,217	3	582.271,127 362.034,573	404.637
3	582.271,127 362.034,573	4	582.287,173 362.025,011	18.679
4	582.287,173 362.025,011	5	582.288,916 362.024,288	1.887
5	582.288,916 362.024,288	1	582.259,696 362.440,639	417.375

** Lungimile segmentelor sunt determinate în planul de proiecţie Stereo 70 şi sunt rotunjite la 1 milimetru.
*** Distanţa dintre puncte este formată din segmente cumulate ce sunt mai mici decât valoarea 1 milimetru.

DATE DESPRE IMOBILUL NR. 5086

Oficiul de Cadastru şi Publicitate Imobiliară PRAHOVA
Biroul de Cadastru şi Publicitate Imobiliară Ploieşti

A. Partea I. Descrierea imobilului

TEREN Extravilan

Adresa: Jud. Prahova

Nr. Crt	Nr cadastral Nr. topografic	Suprafaţa* (mp)	Observaţii / Referinţe
A1		8.700	Sector cadastral:45 Teren neimprejmuit;

B. Partea II. Proprietari şi acte

Inscrieri privitoare la dreptul de proprietate şi alte drepturi reale		Referinţe
/		
Act Administrativ nr. 30477, din 11/03/1998 emis de CJSDAPT PRAHOVA;		
B1	Intabulare, drept de PROPRIETATE, dobandit prin Reconstituire, cota actuala 1/1, cota initiala 1/1	A1
	1) **IVAN RADU MARIA**, Lipsă CNP.	

C. Partea III. SARCINI .

Inscrieri privind dezmembramintele dreptului de proprietate, drepturi reale de garanţie şi sarcini	Referinţe
NU SUNT	

Anexa Nr. 1 La Partea I

Teren

Nr cadastral	Suprafaţa (mp)*	Observaţii / Referinţe
	8.700	

* Suprafaţa este determinată in planul de proiecţie Stereo 70.

DETALII LINIARE IMOBIL

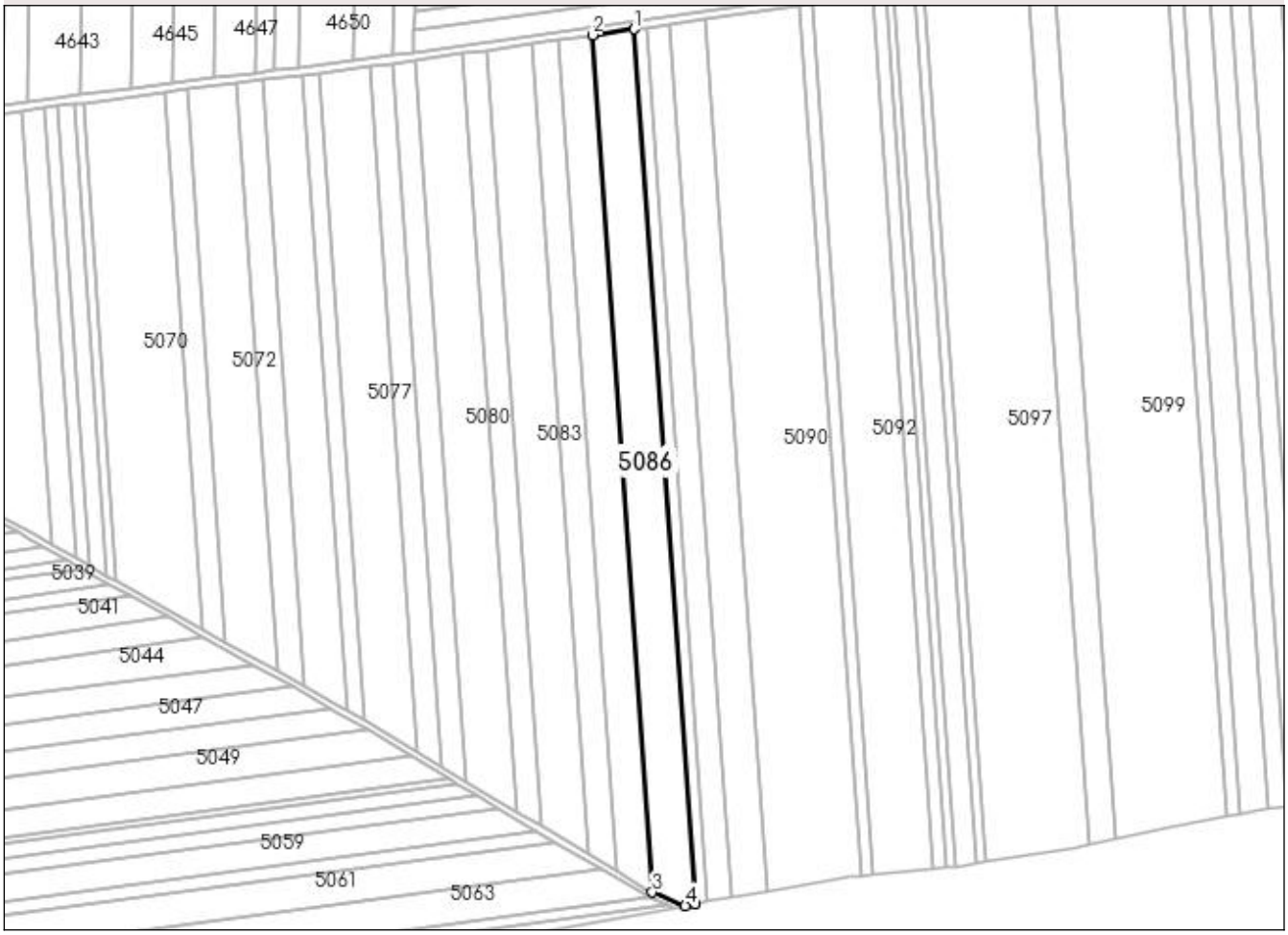

Date referitoare la teren

Crt	Categorie folosinţă	Intra vilan	Suprafaţa (mp)	Tarla	Parcelă	Nr. topo	Observaţii / Referinţe
1	arabil	NU	8.700	41	116/54	-	

Lungime Segmente
1) Valorile lungimilor segmentelor sunt obţinute din proiecţie în plan.

Punct început	X / Y	Punct sfârşit	X / Y	Lungime segment (** (m)
1	582.280,115 362.443,566	2	582.259,696 362.440,639	20.628
2	582.259,696 362.440,639	3	582.288,916 362.024,288	417.375
3	582.288,916 362.024,288	4	582.304,892 362.017,668	17.293
4	582.304,892 362.017,668	5	582.309,941 362.018,58	5.131
5	582.309,941 362.018,58	1	582.280,115 362.443,566	426.031

** Lungimile segmentelor sunt determinate în planul de proiecţie Stereo 70 şi sunt rotunjite la 1 milimetru.
*** Distanţa dintre puncte este formată din segmente cumulate ce sunt mai mici decât valoarea 1 milimetru.

DATE DESPRE IMOBILUL NR. 5087

Oficiul de Cadastru şi Publicitate Imobiliară PRAHOVA
Biroul de Cadastru şi Publicitate Imobiliară Ploieşti

A. Partea I. Descrierea imobilului

TEREN Extravilan

Adresa: Jud. Prahova

Nr. Crt	Nr cadastral Nr. topografic	Suprafaţa* (mp)	Observaţii / Referinţe
A1		2.500	Sector cadastral:45 Teren neimprejmuit;

B. Partea II. Proprietari şi acte

Inscrieri privitoare la dreptul de proprietate şi alte drepturi reale		Referinţe
/		
Act Administrativ nr. 30470, din 12/01/1995 emis de CJSDAPT PRAHOVA;		
B1	Intabulare, drept de PROPRIETATE, dobandit prin Reconstituire, cota actuala 1/1, cota initiala 1/1	A1
	1) **SANDU IONIŢĂ IOANA**, Lipsă CNP.	

C. Partea III. SARCINI .

Inscrieri privind dezmembramintele dreptului de proprietate, drepturi reale de garanţie şi sarcini	Referinţe
NU SUNT	

Anexa Nr. 1 La Partea I

Teren

Nr cadastral	Suprafaţa (mp)*	Observaţii / Referinţe
	2.500	

* Suprafaţa este determinată in planul de proiecţie Stereo 70.

DETALII LINIARE IMOBIL

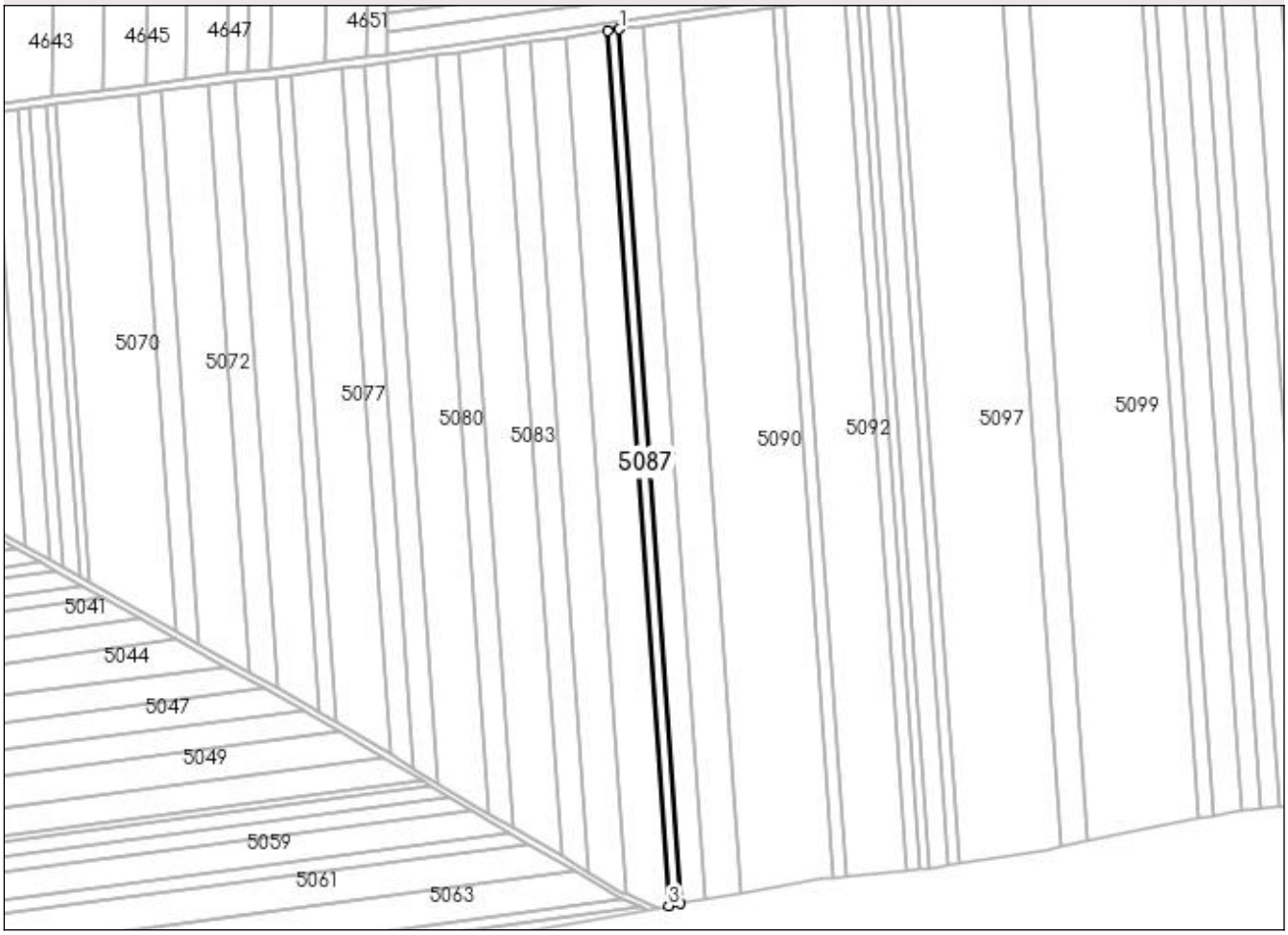

Date referitoare la teren

Crt	Categorie folosinţă	Intra vilan	Suprafaţa (mp)	Tarla	Parcelă	Nr. topo	Observaţii / Referinţe
1	arabil	NU	2.500	41	116/53	-	

Lungime Segmente
1) Valorile lungimilor segmentelor sunt obţinute din proiecţie în plan.

Punct început	X / Y	Punct sfârşit	X / Y	Lungime segment (** (m)
1	582.285,941 362.444,401	2	582.280,115 362.443,566	5.886
2	582.280,115 362.443,566	3	582.309,941 362.018,58	426.031
3	582.309,941 362.018,58	4	582.315,751 362.019,629	5.904
4	582.315,751 362.019,629	1	582.285,941 362.444,401	425.817

** Lungimile segmentelor sunt determinate în planul de proiecţie Stereo 70 şi sunt rotunjite la 1 milimetru.
*** Distanţa dintre puncte este formată din segmente cumulate ce sunt mai mici decât valoarea 1 milimetru.

DATE DESPRE IMOBILUL NR. 5088

Oficiul de Cadastru şi Publicitate Imobiliară PRAHOVA
Biroul de Cadastru şi Publicitate Imobiliară Ploieşti

A. Partea I. Descrierea imobilului

TEREN Extravilan

Adresa: Jud. Prahova

Nr. Crt	Nr cadastral Nr. topografic	Suprafaţa* (mp)	Observaţii / Referinţe
A1		5.000	Sector cadastral:45 Teren neimprejmuit;

B. Partea II. Proprietari şi acte

Inscrieri privitoare la dreptul de proprietate şi alte drepturi reale		Referinţe
/		
Act Administrativ nr. 20641, din 25/08/1994 emis de CJSDAPT PRAHOVA;		
B1	Intabulare, drept de PROPRIETATE, dobandit prin Reconstituire, cota actuala 1/1, cota initiala 1/1	A1
	1) **IVAN DEFTU SANDA**, Lipsă CNP.	

C. Partea III. SARCINI .

Inscrieri privind dezmembramintele dreptului de proprietate, drepturi reale de garanţie şi sarcini	Referinţe
NU SUNT	

Anexa Nr. 1 La Partea I

Teren

Nr cadastral	Suprafaţa (mp)*	Observaţii / Referinţe
	5.000	

* Suprafaţa este determinată in planul de proiecţie Stereo 70.

DETALII LINIARE IMOBIL

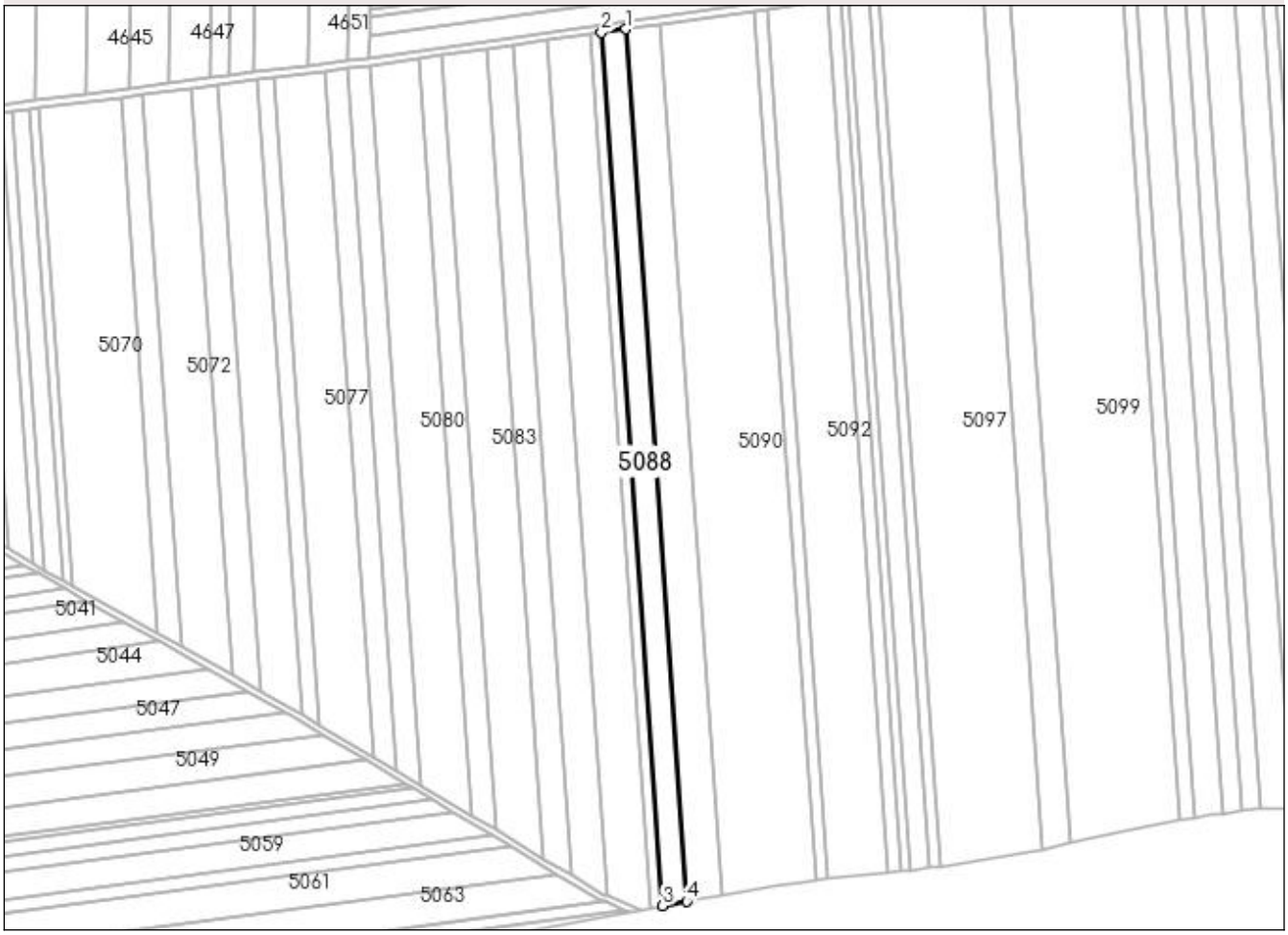

Date referitoare la teren

Crt	Categorie folosinţă	Intra vilan	Suprafaţa (mp)	Tarla	Parcelă	Nr. topo	Observaţii / Referinţe
1	arabil	NU	5.000	41	116/51	-	

Lungime Segmente
1) Valorile lungimilor segmentelor sunt obţinute din proiecţie în plan.

Punct început	X / Y	Punct sfârşit	X / Y	Lungime segment (** (m)
1	582.297,6 362.446,072	2	582.285,941 362.444,401	11.778
2	582.285,941 362.444,401	3	582.315,751 362.019,629	425.817
3	582.315,751 362.019,629	4	582.327,381 362.021,729	11.818
4	582.327,381 362.021,729	1	582.297,6 362.446,072	425.387

** Lungimile segmentelor sunt determinate în planul de proiecţie Stereo 70 şi sunt rotunjite la 1 milimetru.
*** Distanţa dintre puncte este formată din segmente cumulate ce sunt mai mici decât valoarea 1 milimetru.

DATE DESPRE IMOBILUL NR. 5089

Oficiul de Cadastru şi Publicitate Imobiliară PRAHOVA
Biroul de Cadastru şi Publicitate Imobiliară Ploieşti

A. Partea I. Descrierea imobilului

TEREN Extravilan

Adresa: Jud. Prahova

Nr. Crt	Nr cadastral Nr. topografic	Suprafaţa* (mp)	Observaţii / Referinţe
A1		7.400	Sector cadastral:45 Teren neimprejmuit;

B. Partea II. Proprietari şi acte

Inscrieri privitoare la dreptul de proprietate şi alte drepturi reale		Referinţe
/		
Act Administrativ nr. 24298, din 25/10/1994 emis de CJSDAPT PRAHOVA;		
B1	Intabulare, drept de PROPRIETATE, dobandit prin Reconstituire, cota actuala 1/1, cota initiala 1/1	A1
	1) **IVAN VASILE CONSTANTIN**, Lipsă CNP.	

C. Partea III. SARCINI .

Inscrieri privind dezmembramintele dreptului de proprietate, drepturi reale de garanţie şi sarcini	Referinţe
NU SUNT	

Anexa Nr. 1 La Partea I

Teren

Nr cadastral	Suprafaţa (mp)*	Observaţii / Referinţe
	7.400	

* Suprafaţa este determinată in planul de proiecţie Stereo 70.

DETALII LINIARE IMOBIL

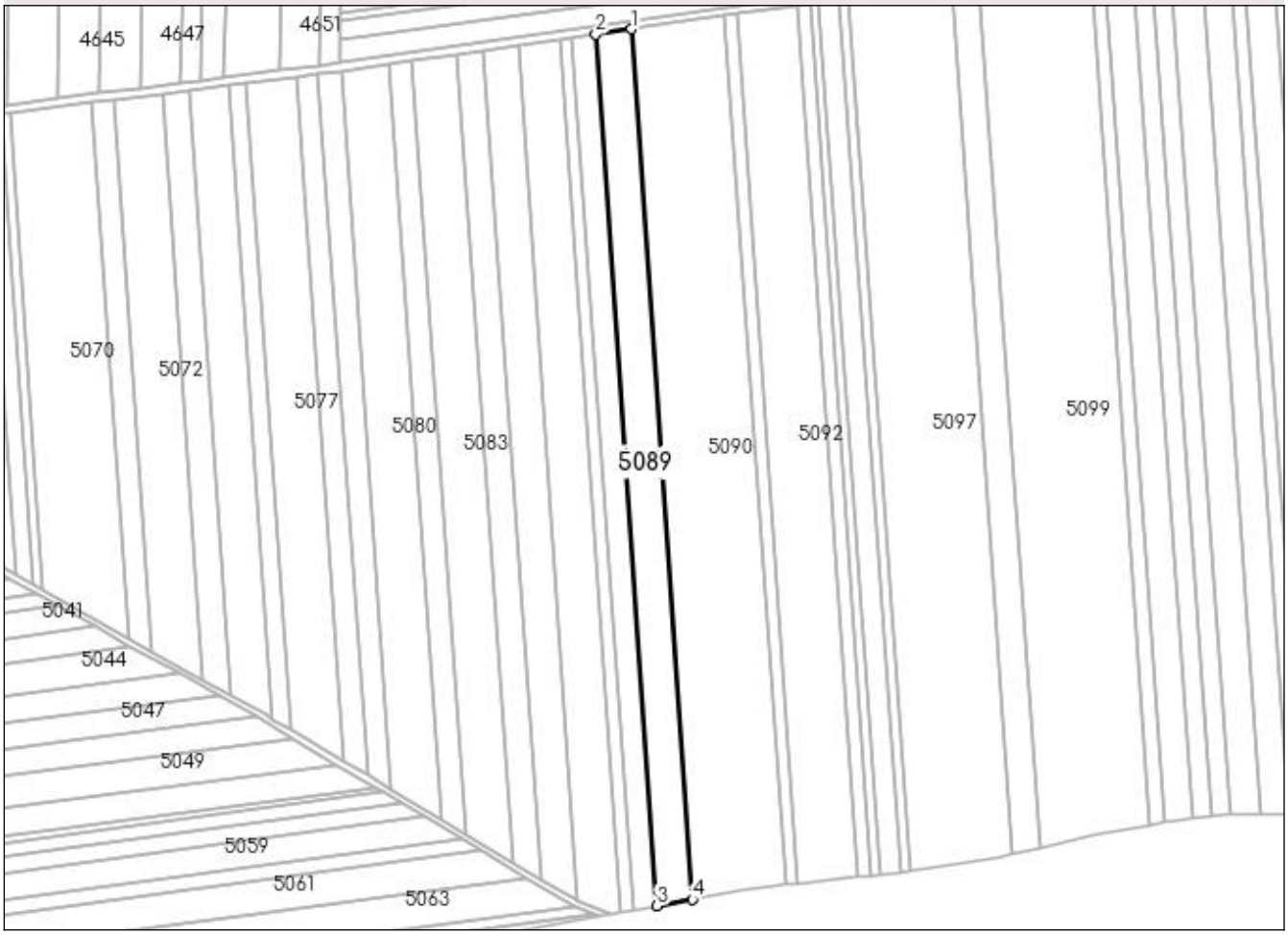

Date referitoare la teren

Crt	Categorie folosinţă	Intra vilan	Suprafaţa (mp)	Tarla	Parcelă	Nr. topo	Observaţii / Referinţe
1	arabil	NU	7.400	41	116/51	-	

Lungime Segmente
1) Valorile lungimilor segmentelor sunt obţinute din proiecţie în plan.

Punct început	X / Y	Punct sfârşit	X / Y	Lungime segment (** (m)
1	582.314,878 362.448,548	2	582.297,6 362.446,072	17.455
2	582.297,6 362.446,072	3	582.327,381 362.021,729	425.387
3	582.327,381 362.021,729	4	582.344,614 362.024,842	17.512
4	582.344,614 362.024,842	1	582.314,878 362.448,548	424.748

** Lungimile segmentelor sunt determinate în planul de proiecţie Stereo 70 şi sunt rotunjite la 1 milimetru.
*** Distanţa dintre puncte este formată din segmente cumulate ce sunt mai mici decât valoarea 1 milimetru.

DATE DESPRE IMOBILUL NR. 5090

Oficiul de Cadastru şi Publicitate Imobiliară PRAHOVA
Biroul de Cadastru şi Publicitate Imobiliară Ploieşti

A. Partea I. Descrierea imobilului

Nr. CF vechi:1258
TEREN Extravilan Nr. cadastral vechi:10220

Adresa: Jud. Prahova, Tarlaua nr.41,Parcela A.116/49,A.116/50

Nr. Crt	Nr cadastral Nr. topografic	Suprafaţa* (mp)	Observaţii / Referinţe
A1	20324	Din acte: 19.300 Masurata: 19.496	Sector cadastral:45 Teren neimprejmuit;

B. Partea II. Proprietari şi acte

Inscrieri privitoare la dreptul de proprietate şi alte drepturi reale		Referinţe
66709 / 05/11/2012		
Act Notarial nr. 2914, din 31/10/2012 emis de NP MARINA SERGIU SORIN (act notarial nr. 7820/03-09-2012 emis de NP MARINA SERGIU SORIN;);		
B4	se noteaza schimbarea numelui unuia dintre proprietarii imobilului din Kehaiyan Valentina in Stanescu Valentina	A1
B5	Intabulare, drept de PROPRIETATEcumparare, dobandit prin Conventie, cota actuala 1/1, cota initiala 1/1	A1
	1) **SC PREMIUM INTERFINANCE SRL**, CIF:22417905	

C. Partea III. SARCINI .

Inscrieri privind dezmembramintele dreptului de proprietate, drepturi reale de garanţie şi sarcini	Referinţe
NU SUNT	

Anexa Nr. 1 La Partea I

Teren

Nr cadastral	Suprafaţa (mp)*	Observaţii / Referinţe
20324	Din acte: 19.300 Masurata: 19.496	

* Suprafaţa este determinată in planul de proiecţie Stereo 70.

DETALII LINIARE IMOBIL

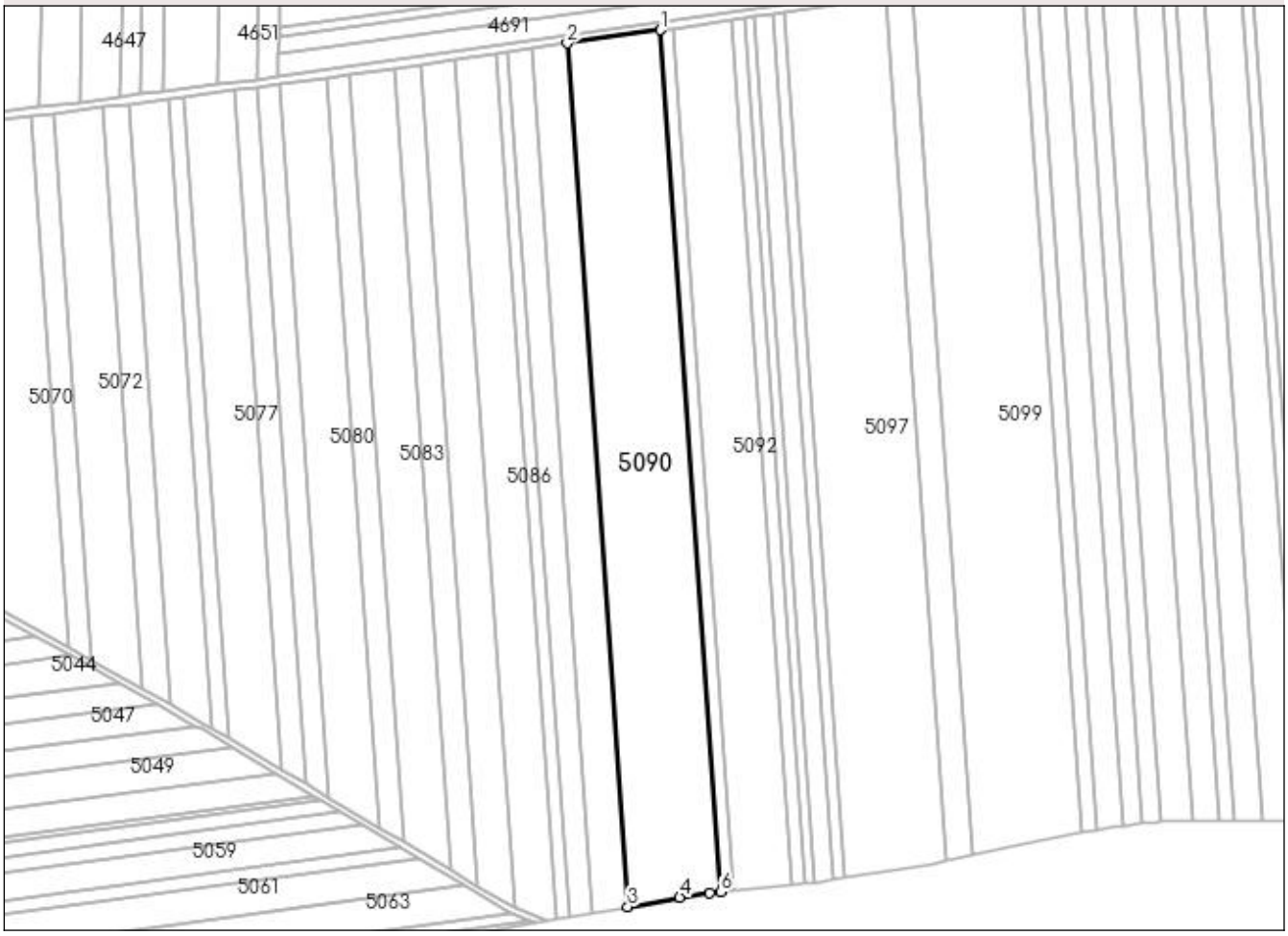

Date referitoare la teren

Crt	Categorie folosinţă	Intra vilan	Suprafaţa (mp)	Tarla	Parcelă	Nr. topo	Observaţii / Referinţe
1	arabil	NU	19.496	41	116/49, 116/50	-	

Lungime Segmente

1) Valorile lungimilor segmentelor sunt obţinute din proiecţie în plan.

Punct început	X / Y	Punct sfârşit	X / Y	Lungime segment (** (m)
1	582.360,503 362.455,087	2	582.314,878 362.448,548	46.091
2	582.314,878 362.448,548	3	582.344,614 362.024,842	424.748
3	582.344,614 362.024,842	4	582.370,049 362.029,435	25.846
4	582.370,049 362.029,435	5	582.384,805 362.031,486	14.898

Punct început	X / Y	Punct sfârşit	X / Y	Lungime segment (** (m)
5	582.384,805 362.031,486	6	582.390,192 362.032,038	5.415
6	582.390,192 362.032,038	1	582.360,503 362.455,087	424.089

** Lungimile segmentelor sunt determinate în planul de proiecţie Stereo 70 şi sunt rotunjite la 1 milimetru.
*** Distanţa dintre puncte este formată din segmente cumulate ce sunt mai mici decât valoarea 1 milimetru.

DATE DESPRE IMOBILUL NR. 5091

Oficiul de Cadastru şi Publicitate Imobiliară PRAHOVA
Biroul de Cadastru şi Publicitate Imobiliară Ploieşti

A. Partea I. Descrierea imobilului

Nr. CF vechi:1710
Nr. cadastral vechi:10441

TEREN Extravilan

Adresa: Jud. Prahova

Nr. Crt	Nr cadastral Nr. topografic	Suprafaţa* (mp)	Observaţii / Referinţe
A1	20559	Din acte: 2.500 Masurata: 2.524	Sector cadastral:45 Teren neimprejmuit;

B. Partea II. Proprietari şi acte

Inscrieri privitoare la dreptul de proprietate şi alte drepturi reale		Referinţe
69625 / 15/10/2008		
Act Notarial nr. 3254, din 13/10/2008 emis de NP PUSCASU ION;		
B2	Intabulare, drept de PROPRIETATEcumparare ca bun propriu, dobandit prin Conventie, cota actuala 1/1, cota initiala 1/1	A1
	1) **DUMITRU DANIELA**, Lipsa CNP.	

C. Partea III. SARCINI .

Inscrieri privind dezmembramintele dreptului de proprietate, drepturi reale de garanţie şi sarcini	Referinţe
NU SUNT	

Anexa Nr. 1 La Partea I

Teren

Nr cadastral	Suprafaţa (mp)*	Observaţii / Referinţe
20559	Din acte: 2.500 Masurata: 2.524	

* Suprafaţa este determinată in planul de proiecţie Stereo 70.

DETALII LINIARE IMOBIL

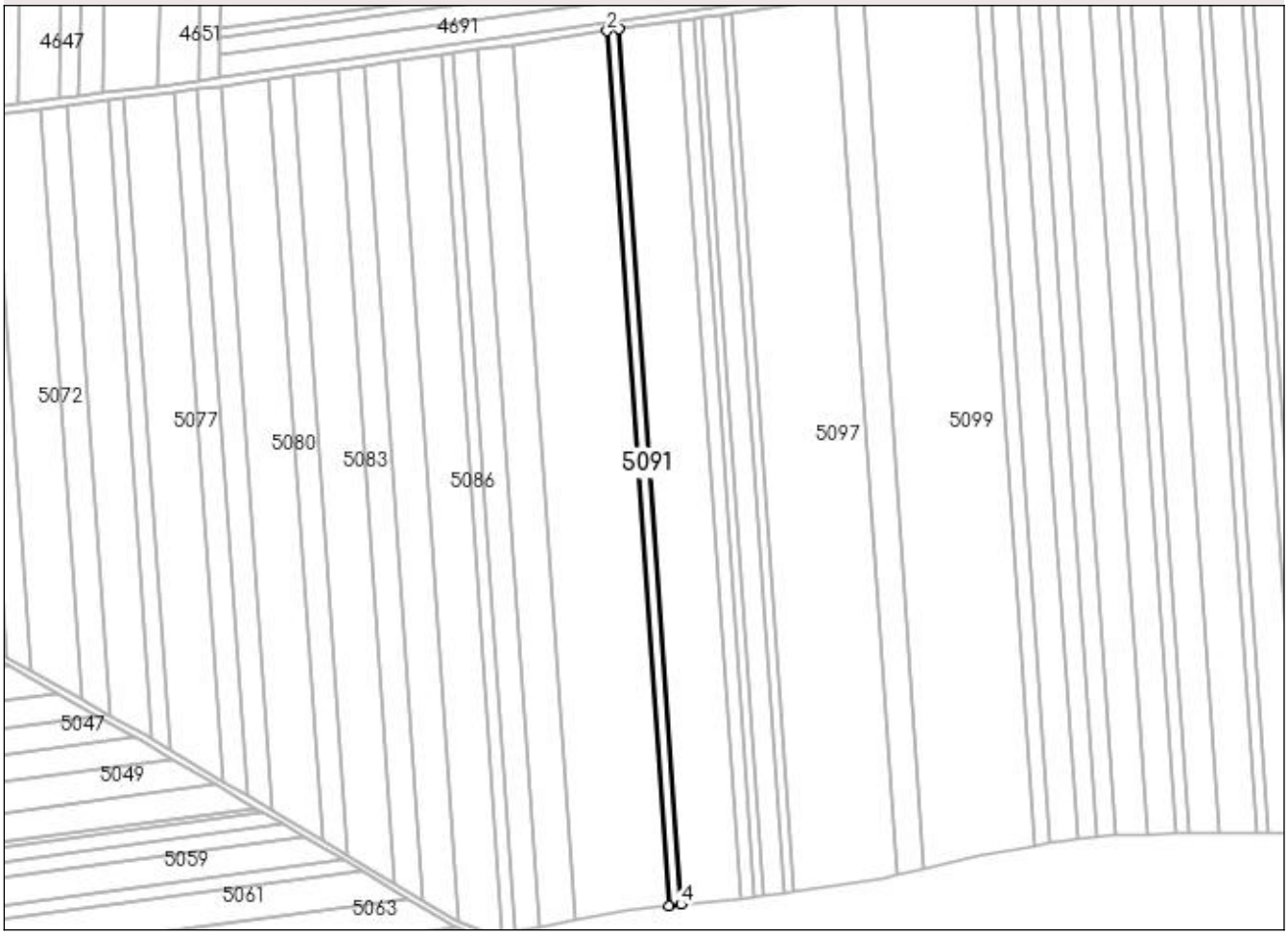

Date referitoare la teren

Crt	Categorie folosinţă	Intra vilan	Suprafaţa (mp)	Tarla	Parcelă	Nr. topo	Observaţii / Referinţe
1	arabil	NU	2.524	41	116/48	-	

Lungime Segmente
1) Valorile lungimilor segmentelor sunt obţinute din proiecţie în plan.

Punct început	X / Y	Punct sfârşit	X / Y	Lungime segment (** (m)
1	582.366,408 362.455,934	2	582.360,503 362.455,087	5.965
2	582.360,503 362.455,087	3	582.390,192 362.032,038	424.089
3	582.390,192 362.032,038	4	582.396,114 362.032,644	5.953
4	582.396,114 362.032,644	1	582.366,408 362.455,934	424.331

** Lungimile segmentelor sunt determinate în planul de proiecţie Stereo 70 şi sunt rotunjite la 1 milimetru.
*** Distanţa dintre puncte este formată din segmente cumulate ce sunt mai mici decât valoarea 1 milimetru.

DATE DESPRE IMOBILUL NR. 5092

Oficiul de Cadastru şi Publicitate Imobiliară PRAHOVA
Biroul de Cadastru şi Publicitate Imobiliară Ploieşti

A. Partea I. Descrierea imobilului

TEREN Extravilan

Adresa: Jud. Prahova

Nr. Crt	Nr cadastral Nr. topografic	Suprafaţa* (mp)	Observaţii / Referinţe
A1		12.500	Sector cadastral:45 Teren neimprejmuit;

B. Partea II. Proprietari şi acte

Inscrieri privitoare la dreptul de proprietate şi alte drepturi reale		Referinţe
/		
Act Administrativ nr. 28839, din 25/10/1994 emis de CJSDAPT PRAHOVA;		
B1	Intabulare, drept de PROPRIETATE, dobandit prin Reconstituire, cota actuala 1/1, cota initiala 1/1	A1
	1) **VOICILĂ DUMITRA**, Lipsă CNP. 2) **SOTIR ECATERINA**, Lipsă CNP.	

C. Partea III. SARCINI .

Inscrieri privind dezmembramintele dreptului de proprietate, drepturi reale de garanţie şi sarcini	Referinţe
NU SUNT	

Anexa Nr. 1 La Partea I

Teren

Nr cadastral	Suprafaţa (mp)*	Observaţii / Referinţe
	12.500	

* Suprafaţa este determinată in planul de proiecţie Stereo 70.

DETALII LINIARE IMOBIL

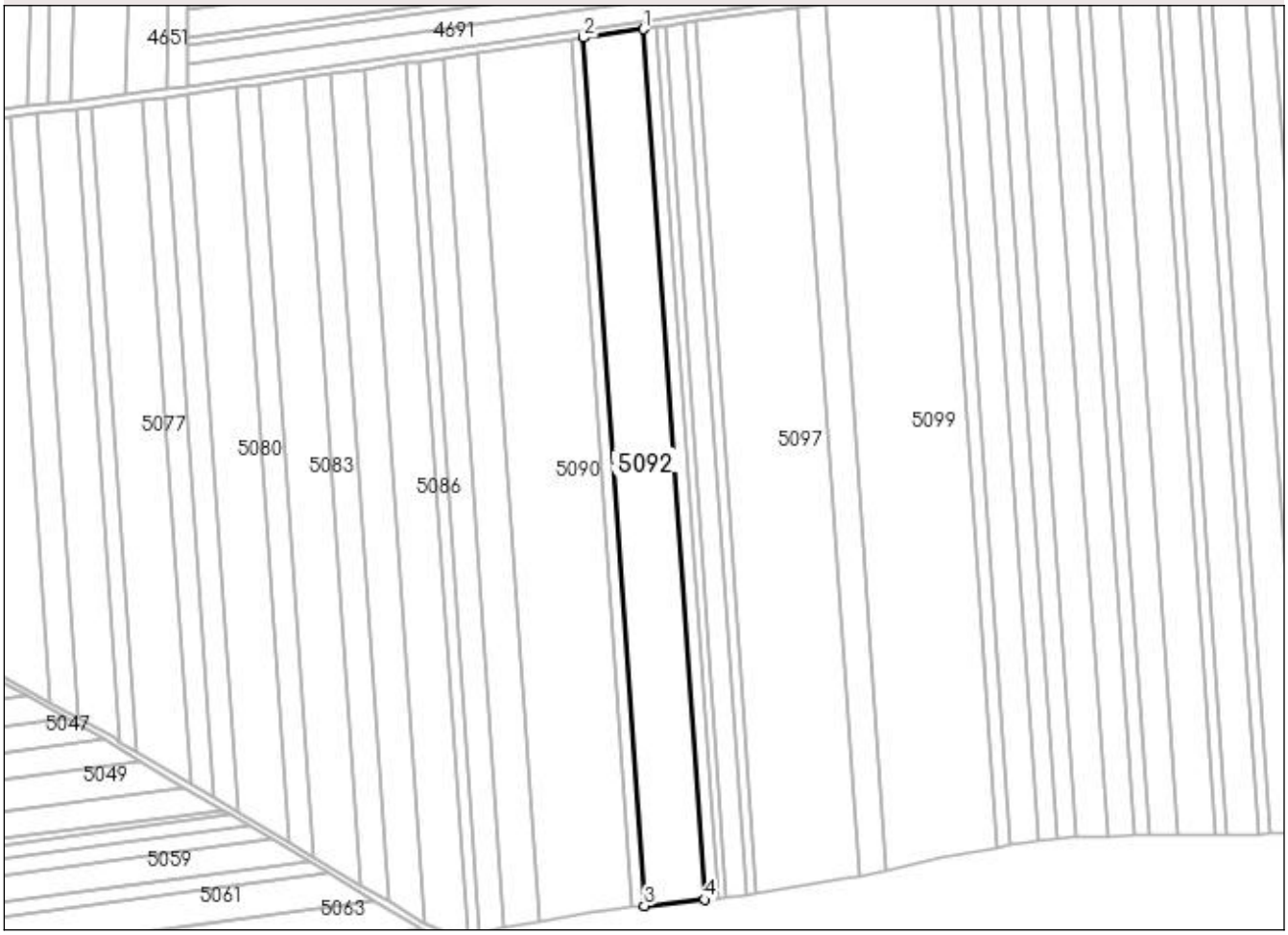

Date referitoare la teren

Crt	Categorie folosinţă	Intra vilan	Suprafaţa (mp)	Tarla	Parcelă	Nr. topo	Observaţii / Referinţe
1	arabil	NU	12.500	41	116/47	-	

Lungime Segmente
1) Valorile lungimilor segmentelor sunt obţinute din proiecţie în plan.

Punct început	X / Y	Punct sfârşit	X / Y	Lungime segment (** (m)
1	582.395,603 362.460,118	2	582.366,408 362.455,934	29.493
2	582.366,408 362.455,934	3	582.396,114 362.032,644	424.331
3	582.396,114 362.032,644	4	582.425,393 362.035,643	29.432
4	582.425,393 362.035,643	1	582.395,603 362.460,118	425.519

** Lungimile segmentelor sunt determinate în planul de proiecţie Stereo 70 şi sunt rotunjite la 1 milimetru.
*** Distanţa dintre puncte este formată din segmente cumulate ce sunt mai mici decât valoarea 1 milimetru.

DATE DESPRE IMOBILUL NR. 5093

Oficiul de Cadastru şi Publicitate Imobiliară PRAHOVA
Biroul de Cadastru şi Publicitate Imobiliară Ploieşti

A. Partea I. Descrierea imobilului

TEREN Extravilan

Adresa: Jud. Prahova

Nr. Crt	Nr cadastral Nr. topografic	Suprafaţa* (mp)	Observaţii / Referinţe
A1		2.800	Sector cadastral:45 Teren neimprejmuit;

B. Partea II. Proprietari şi acte

Inscrieri privitoare la dreptul de proprietate şi alte drepturi reale		Referinţe
/		
Act Administrativ nr. 28840, din 25/10/1994 emis de CJSDAPT PRAHOVA;		
B1	Intabulare, drept de PROPRIETATE, dobandit prin Reconstituire, cota actuala 1/1, cota initiala 1/1	A1
	1) **VOICILA NICOLAE**, Lipsă CNP. 2) **NIŢĂ DUMITRA**, Lipsă CNP.	

C. Partea III. SARCINI .

Inscrieri privind dezmembramintele dreptului de proprietate, drepturi reale de garanţie şi sarcini	Referinţe
NU SUNT	

Anexa Nr. 1 La Partea I

Teren

Nr cadastral	Suprafaţa (mp)*	Observaţii / Referinţe
	2.800	

* Suprafaţa este determinată in planul de proiecţie Stereo 70.

DETALII LINIARE IMOBIL

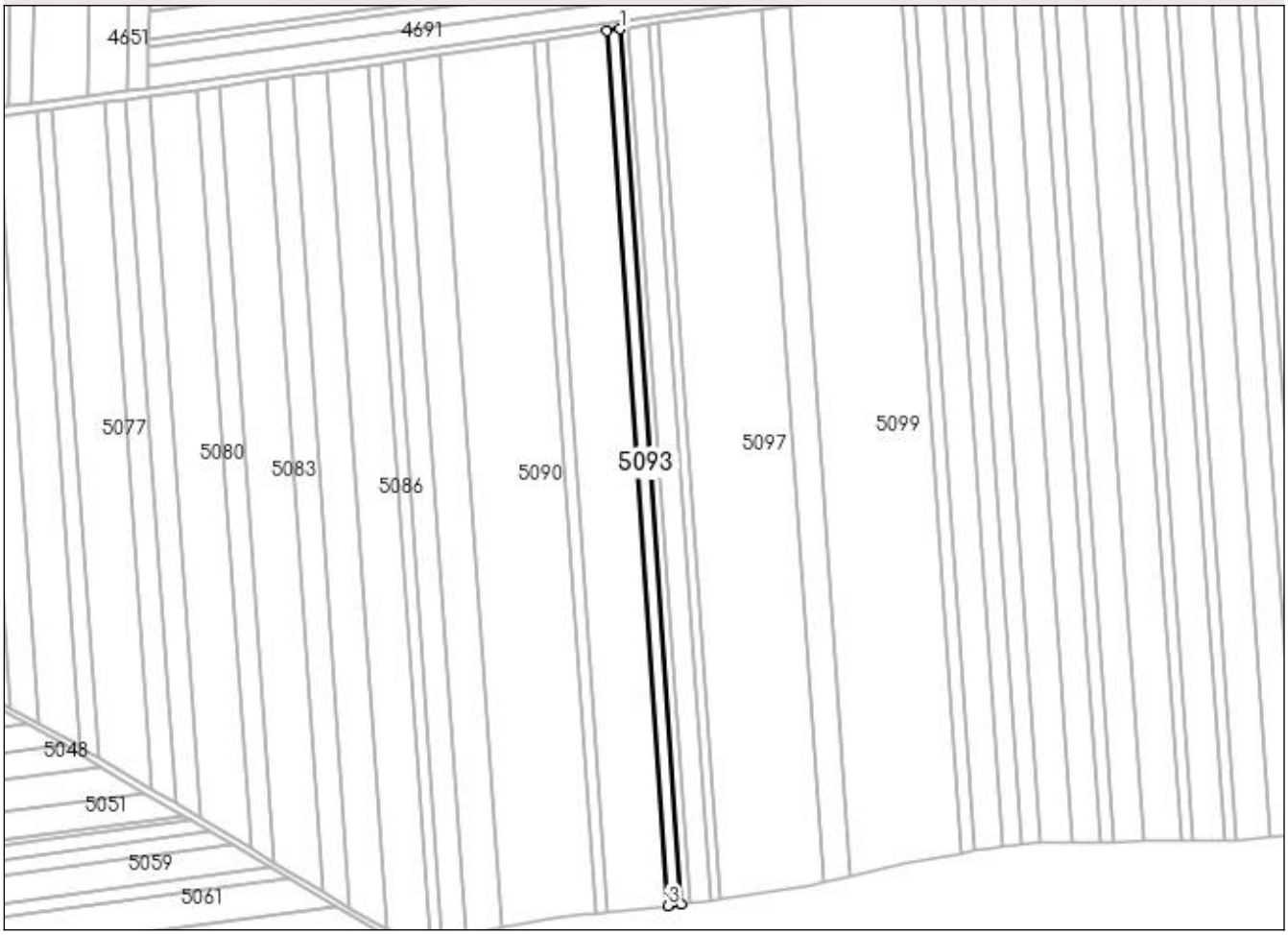

Date referitoare la teren

Crt	Categorie folosinţă	Intra vilan	Suprafaţa (mp)	Tarla	Parcelă	Nr. topo	Observaţii / Referinţe
1	arabil	NU	2.800	41	116/46	-	

Lungime Segmente

1) Valorile lungimilor segmentelor sunt obţinute din proiecţie în plan.

Punct început	X / Y	Punct sfârşit	X / Y	Lungime segment (** (m)
1	582.402,132 362.461,054	2	582.395,603 362.460,118	6.596
2	582.395,603 362.460,118	3	582.425,393 362.035,643	425.519
3	582.425,393 362.035,643	4	582.431,941 362.036,313	6.582
4	582.431,941 362.036,313	1	582.402,132 362.461,054	425.786

** Lungimile segmentelor sunt determinate în planul de proiecţie Stereo 70 şi sunt rotunjite la 1 milimetru.
*** Distanţa dintre puncte este formată din segmente cumulate ce sunt mai mici decât valoarea 1 milimetru.

DATE DESPRE IMOBILUL NR. 5094

Oficiul de Cadastru şi Publicitate Imobiliară PRAHOVA
Biroul de Cadastru şi Publicitate Imobiliară Ploieşti

A. Partea I. Descrierea imobilului

TEREN Extravilan

Adresa: Jud. Prahova

Nr. Crt	Nr cadastral Nr. topografic	Suprafaţa* (mp)	Observaţii / Referinţe
A1		1.800	Sector cadastral:45 Teren neimprejmuit;

B. Partea II. Proprietari şi acte

Inscrieri privitoare la dreptul de proprietate şi alte drepturi reale		Referinţe
/		
Act Administrativ nr. 24247, din 12/09/1994 emis de CJSDAPT PRAHOVA;		
B1	Intabulare, drept de PROPRIETATE, dobandit prin Reconstituire, cota actuala 1/1, cota initiala 1/1	A1
	1) **VOICILĂ NICOLAE NICOLAE**, Lipsă CNP.	

C. Partea III. SARCINI .

Inscrieri privind dezmembramintele dreptului de proprietate, drepturi reale de garanţie şi sarcini	Referinţe
NU SUNT	

Anexa Nr. 1 La Partea I

Teren

Nr cadastral	Suprafaţa (mp)*	Observaţii / Referinţe
	1.800	

* Suprafaţa este determinată in planul de proiecţie Stereo 70.

DETALII LINIARE IMOBIL

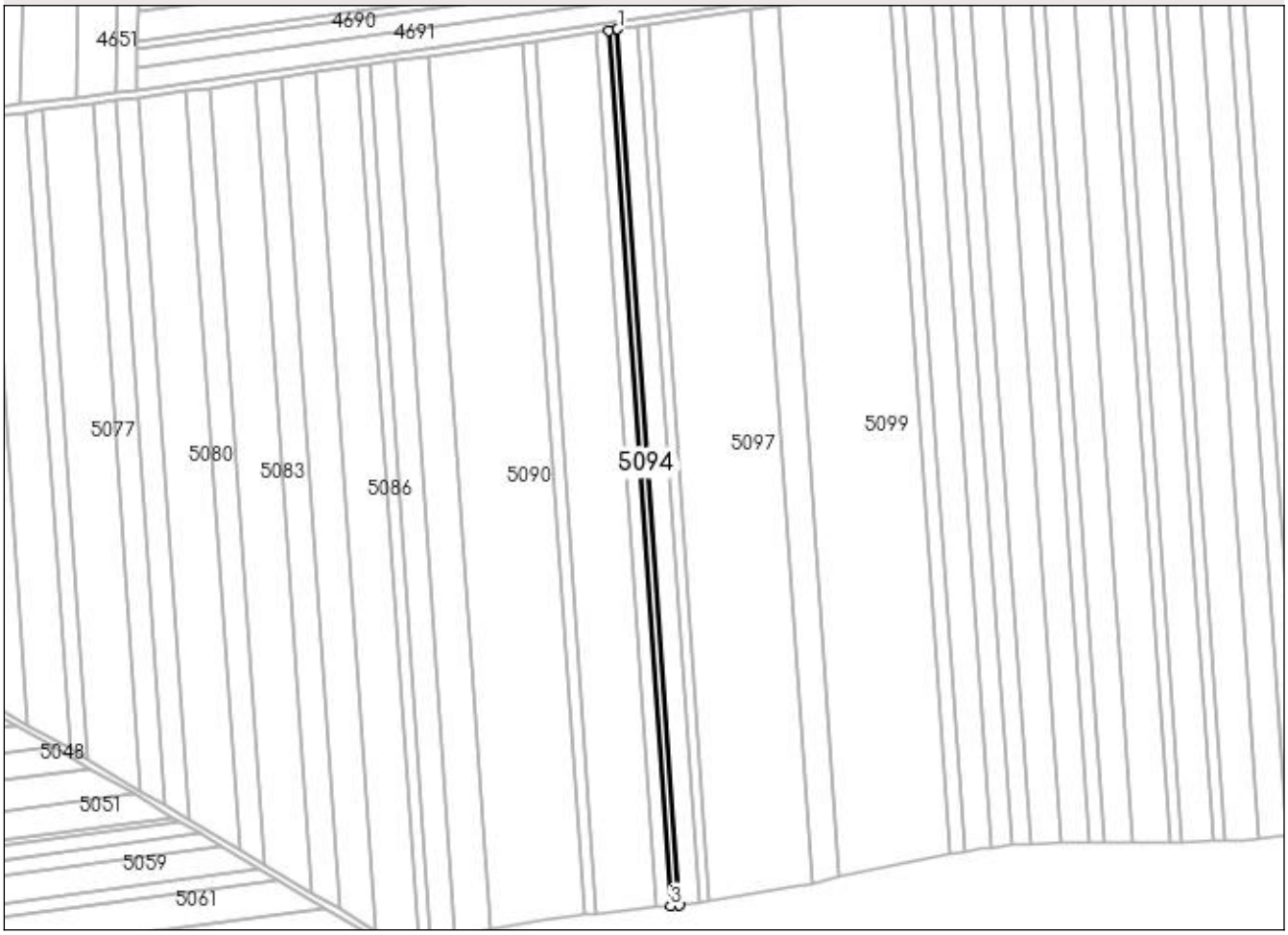

Date referitoare la teren

Crt	Categorie folosinţă	Intra vilan	Suprafaţa (mp)	Tarla	Parcelă	Nr. topo	Observaţii / Referinţe
1	arabil	NU	1.800	41	116/45	-	

Lungime Segmente
1) Valorile lungimilor segmentelor sunt obţinute din proiecţie în plan.

Punct început	X / Y	Punct sfârşit	X / Y	Lungime segment (** (m)
1	582.406,327 362.461,655	2	582.402,132 362.461,054	4.238
2	582.402,132 362.461,054	3	582.431,941 362.036,313	425.786
3	582.431,941 362.036,313	4	582.436,147 362.036,744	4.228
4	582.436,147 362.036,744	1	582.406,327 362.461,655	425.956

** Lungimile segmentelor sunt determinate în planul de proiecţie Stereo 70 şi sunt rotunjite la 1 milimetru.
*** Distanţa dintre puncte este formată din segmente cumulate ce sunt mai mici decât valoarea 1 milimetru.

DATE DESPRE IMOBILUL NR. 5095

Oficiul de Cadastru şi Publicitate Imobiliară PRAHOVA
Biroul de Cadastru şi Publicitate Imobiliară Ploiești

A. Partea I. Descrierea imobilului

TEREN Extravilan

Adresa: Jud. Prahova

Nr. Crt	Nr cadastral Nr. topografic	Suprafaţa* (mp)	Observaţii / Referinţe
A1		4.200	Sector cadastral:45 Teren neimprejmuit;

B. Partea II. Proprietari şi acte

Inscrieri privitoare la dreptul de proprietate şi alte drepturi reale		Referinţe
/		
Act Administrativ nr. 24257, din 17/10/1994 emis de CJSDAPT PRAHOVA;		
B1	Intabulare, drept de PROPRIETATE, dobandit prin Reconstituire, cota actuala 1/1, cota initiala 1/1	A1
	1) **ANDREI GHEORGHE**, Lipsă CNP. 2) **CALIN NICOLAE**, Lipsă CNP. 3) **OANA IOANA**, Lipsă CNP. 4) **CALIN ŞTEFAN**, Lipsă CNP. 5) **RĂDUCĂ ELENA**, Lipsă CNP. 6) **ANDREI MARIN**, Lipsă CNP. 7) **ANDREI GHEORGHE**, Lipsă CNP.	

C. Partea III. SARCINI .

Inscrieri privind dezmembramintele dreptului de proprietate, drepturi reale de garanţie şi sarcini	Referinţe
NU SUNT	

Anexa Nr. 1 La Partea I

Teren

Nr cadastral	Suprafaţa (mp)*	Observaţii / Referinţe
	4.200	

* Suprafaţa este determinată in planul de proiecţie Stereo 70.

DETALII LINIARE IMOBIL



Date referitoare la teren

Crt	Categorie folosinţă	Intra vilan	Suprafaţa (mp)	Tarla	Parcelă	Nr. topo	Observaţii / Referinţe
1	arabil	NU	4.200	41	116/44	-	

Lungime Segmente
1) Valorile lungimilor segmentelor sunt obţinute din proiecţie în plan.

Punct început	X / Y	Punct sfârşit	X / Y	Lungime segment (** (m)
1	582.416,113 362.463,058	2	582.406,327 362.461,655	9.886
2	582.406,327 362.461,655	3	582.436,147 362.036,744	425.956
3	582.436,147 362.036,744	4	582.436,974 362.036,829	0.831
4	582.436,974 362.036,829	5	582.445,93 362.038,203	9.061
5	582.445,93 362.038,203	1	582.416,113 362.463,058	425.9

** Lungimile segmentelor sunt determinate în planul de proiecţie Stereo 70 şi sunt rotunjite la 1 milimetru.
*** Distanţa dintre puncte este formată din segmente cumulate ce sunt mai mici decât valoarea 1 milimetru.

DATE DESPRE IMOBILUL NR. 5096

Oficiul de Cadastru şi Publicitate Imobiliară PRAHOVA
Biroul de Cadastru şi Publicitate Imobiliară Ploieşti

A. Partea I. Descrierea imobilului

TEREN Extravilan

Adresa: Jud. Prahova

Nr. Crt	Nr cadastral Nr. topografic	Suprafaţa* (mp)	Observaţii / Referinţe
A1		2.100	Sector cadastral:45 Teren neimprejmuit;

B. Partea II. Proprietari şi acte

Inscrieri privitoare la dreptul de proprietate şi alte drepturi reale		Referinţe
/		
Act Administrativ nr. 30473, din 10/03/1998 emis de CJSDAPT PRAHOVA;		
B1	Intabulare, drept de PROPRIETATE, dobandit prin Reconstituire, cota actuala 1/1, cota initiala 1/1	A1
	1) **COSTACHE LIXANDRU DUMITRU**, Lipsă CNP. 2) **COSTACHE ŞTEFANA**, Lipsă CNP.	

C. Partea III. SARCINI .

Inscrieri privind dezmembramintele dreptului de proprietate, drepturi reale de garanţie şi sarcini	Referinţe
NU SUNT	

Anexa Nr. 1 La Partea I

Teren

Nr cadastral	Suprafaţa (mp)*	Observaţii / Referinţe
	2.100	

* Suprafaţa este determinată in planul de proiecţie Stereo 70.

DETALII LINIARE IMOBIL

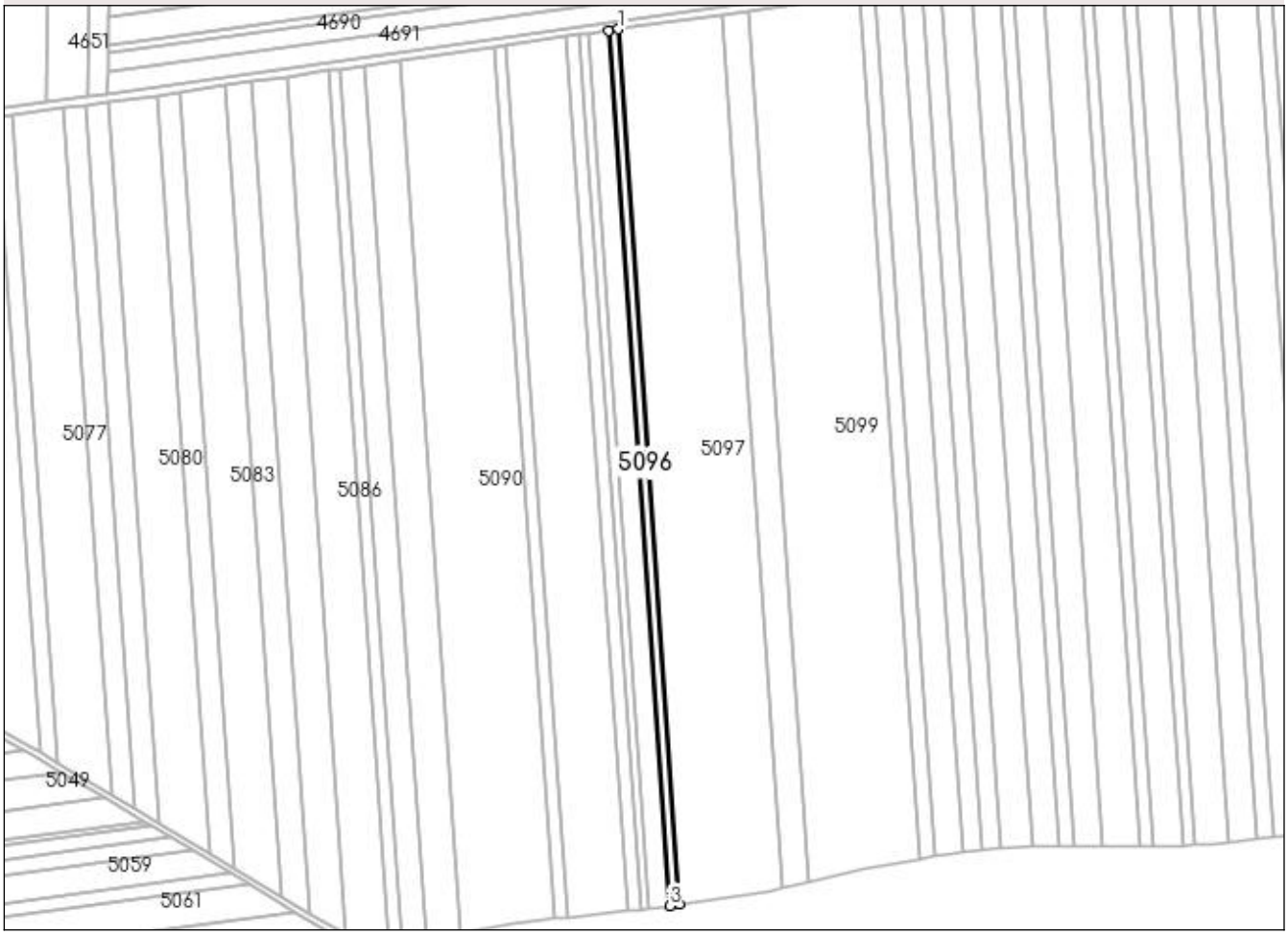

Date referitoare la teren

Crt	Categorie folosinţă	Intra vilan	Suprafaţa (mp)	Tarla	Parcelă	Nr. topo	Observaţii / Referinţe
1	arabil	NU	2.100	41	116/42	-	

Lungime Segmente
1) Valorile lungimilor segmentelor sunt obţinute din proiecţie în plan.

Punct început	X / Y	Punct sfârşit	X / Y	Lungime segment (** (m)
1	582.421,007 362.463,759	2	582.416,113 362.463,058	4.944
2	582.416,113 362.463,058	3	582.445,93 362.038,203	425.9
3	582.445,93 362.038,203	4	582.450,82 362.038,953	4.947
4	582.450,82 362.038,953	1	582.421,007 362.463,759	425.851

** Lungimile segmentelor sunt determinate în planul de proiecţie Stereo 70 şi sunt rotunjite la 1 milimetru.
*** Distanţa dintre puncte este formată din segmente cumulate ce sunt mai mici decât valoarea 1 milimetru.

DATE DESPRE IMOBILUL NR. 5097

Oficiul de Cadastru şi Publicitate Imobiliară PRAHOVA
Biroul de Cadastru şi Publicitate Imobiliară Ploieşti

A. Partea I. Descrierea imobilului

TEREN Extravilan

Adresa: Jud. Prahova

Nr. Crt	Nr cadastral Nr. topografic	Suprafaţa* (mp)	Observaţii / Referinţe
A1	22189	21.500	Sector cadastral:45 Teren neimprejmuit;

B. Partea II. Proprietari şi acte

Inscrieri privitoare la dreptul de proprietate şi alte drepturi reale		Referinţe
86852 / 20/09/2017		
Act Notarial nr. 4967, din 19/09/2017 emis de NP Ivan Constantin;		
B3	Intabulare, drept de PROPRIETATEcumparare ca bun comun, dobandit prin Conventie, cota actuala 1/1, cota initiala 1/1	A1
	1) **GAMAN FLORIN ADRIAN** 2) **GAMAN ELENA POLIANA**	

C. Partea III. SARCINI .

Inscrieri privind dezmembramintele dreptului de proprietate, drepturi reale de garanţie şi sarcini	Referinţe
NU SUNT	

Anexa Nr. 1 La Partea I

Teren

Nr cadastral	Suprafaţa (mp)*	Observaţii / Referinţe
22189	21.500	

* Suprafaţa este determinată in planul de proiecţie Stereo 70.

DETALII LINIARE IMOBIL



Date referitoare la teren

Crt	Categorie folosinţă	Intra vilan	Suprafaţa (mp)	Tarla	Parcelă	Nr. topo	Observaţii / Referinţe
1	arabil	NU	21.500	41	116/42	-	

Lungime Segmente
1) Valorile lungimilor segmentelor sunt obţinute din proiecţie în plan.

Punct început	X / Y	Punct sfârşit	X / Y	Lungime segment (** (m)
1	582.471,148 362.470,946	2	582.421,007 362.463,759	50.653
2	582.421,007 362.463,759	3	582.450,82 362.038,953	425.851
3	582.450,82 362.038,953	4	582.494,084 362.045,588	43.77
4	582.494,084 362.045,588	5	582.500,89 362.047,15	6.983
5	582.500,89 362.047,15	1	582.471,148 362.470,946	424.838

** Lungimile segmentelor sunt determinate în planul de proiecţie Stereo 70 şi sunt rotunjite la 1 milimetru.
*** Distanţa dintre puncte este formată din segmente cumulate ce sunt mai mici decât valoarea 1 milimetru.

DATE DESPRE IMOBILUL NR. 5098

Oficiul de Cadastru şi Publicitate Imobiliară PRAHOVA
Biroul de Cadastru şi Publicitate Imobiliară Ploieşti

A. Partea I. Descrierea imobilului

TEREN Extravilan

Adresa: Jud. Prahova

Nr. Crt	Nr cadastral Nr. topografic	Suprafaţa* (mp)	Observaţii / Referinţe
A1		5.600	Sector cadastral:45 Teren neimprejmuit;

B. Partea II. Proprietari şi acte

Inscrieri privitoare la dreptul de proprietate şi alte drepturi reale		Referinţe
/		
Act Administrativ nr. 20643, din 25/08/1994 emis de CJSDAPT PRAHOVA;		
B1	Intabulare, drept de PROPRIETATE, dobandit prin Reconstituire, cota actuala 1/1, cota initiala 1/1	A1
	1) **DUMITRU DOBRE CONSTANTIN**, Lipsă CNP.	

C. Partea III. SARCINI .

Inscrieri privind dezmembramintele dreptului de proprietate, drepturi reale de garanţie şi sarcini	Referinţe
NU SUNT	

Anexa Nr. 1 La Partea I

Teren

Nr cadastral	Suprafaţa (mp)*	Observaţii / Referinţe
	5.600	

* Suprafaţa este determinată in planul de proiecţie Stereo 70.

DETALII LINIARE IMOBIL

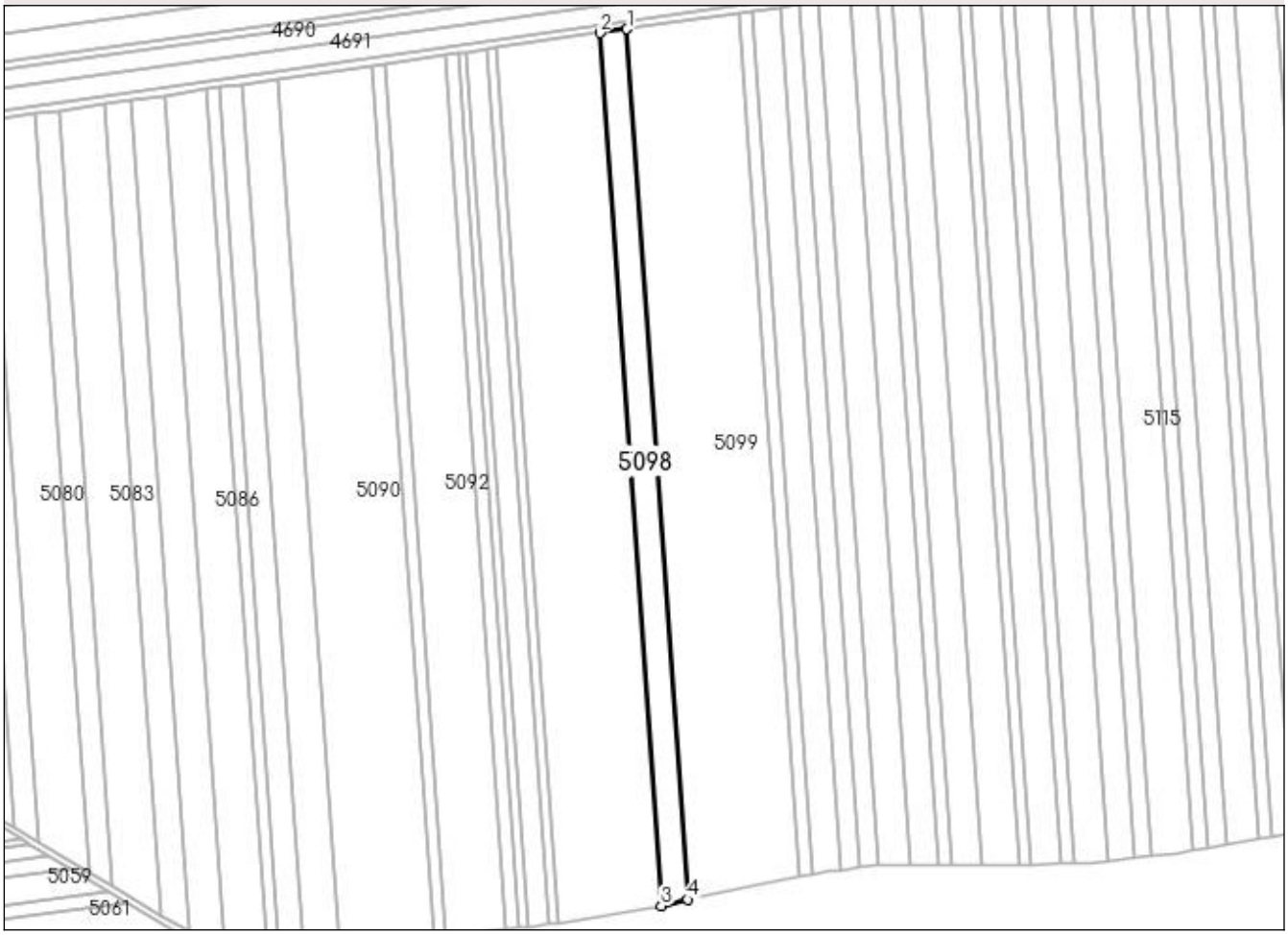

Date referitoare la teren

Crt	Categorie folosinţă	Intra vilan	Suprafaţa (mp)	Tarla	Parcelă	Nr. topo	Observaţii / Referinţe
1	arabil	NU	5.600	41	116/41	-	

Lungime Segmente
1) Valorile lungimilor segmentelor sunt obţinute din proiecţie în plan.

Punct început	X / Y	Punct sfârşit	X / Y	Lungime segment (** (m)
1	582.484,247 362.472,824	2	582.471,148 362.470,946	13.233
2	582.471,148 362.470,946	3	582.500,89 362.047,15	424.838
3	582.500,89 362.047,15	4	582.513,912 362.050,138	13.36
4	582.513,912 362.050,138	1	582.484,247 362.472,824	423.726

** Lungimile segmentelor sunt determinate în planul de proiecţie Stereo 70 şi sunt rotunjite la 1 milimetru.
*** Distanţa dintre puncte este formată din segmente cumulate ce sunt mai mici decât valoarea 1 milimetru.

DATE DESPRE IMOBILUL NR. 5099

Oficiul de Cadastru şi Publicitate Imobiliară PRAHOVA
Biroul de Cadastru şi Publicitate Imobiliară Ploieşti

A. Partea I. Descrierea imobilului

TEREN Extravilan

Adresa: Jud. Prahova

Nr. Crt	Nr cadastral Nr. topografic	Suprafaţa* (mp)	Observaţii / Referinţe
A1		23.000	Sector cadastral:45 Teren neimprejmuit;

B. Partea II. Proprietari şi acte

Inscrieri privitoare la dreptul de proprietate şi alte drepturi reale		Referinţe
/		
Act Administrativ nr. 24274, din 15/10/1996 emis de CJSDAPT PRAHOVA;		
B1	Intabulare, drept de PROPRIETATE, dobandit prin Reconstituire, cota actuala 1/1, cota initiala 1/1	A1
	1) **ANDREI APOSTOL**, Lipsă CNP. 2) **DUMITRU CONSTANTIN**, Lipsă CNP.	

C. Partea III. SARCINI .

Inscrieri privind dezmembramintele dreptului de proprietate, drepturi reale de garanţie şi sarcini	Referinţe
NU SUNT	

Anexa Nr. 1 La Partea I

Teren

Nr cadastral	Suprafaţa (mp)*	Observaţii / Referinţe
	23.000	

* Suprafaţa este determinată in planul de proiecţie Stereo 70.

DETALII LINIARE IMOBIL

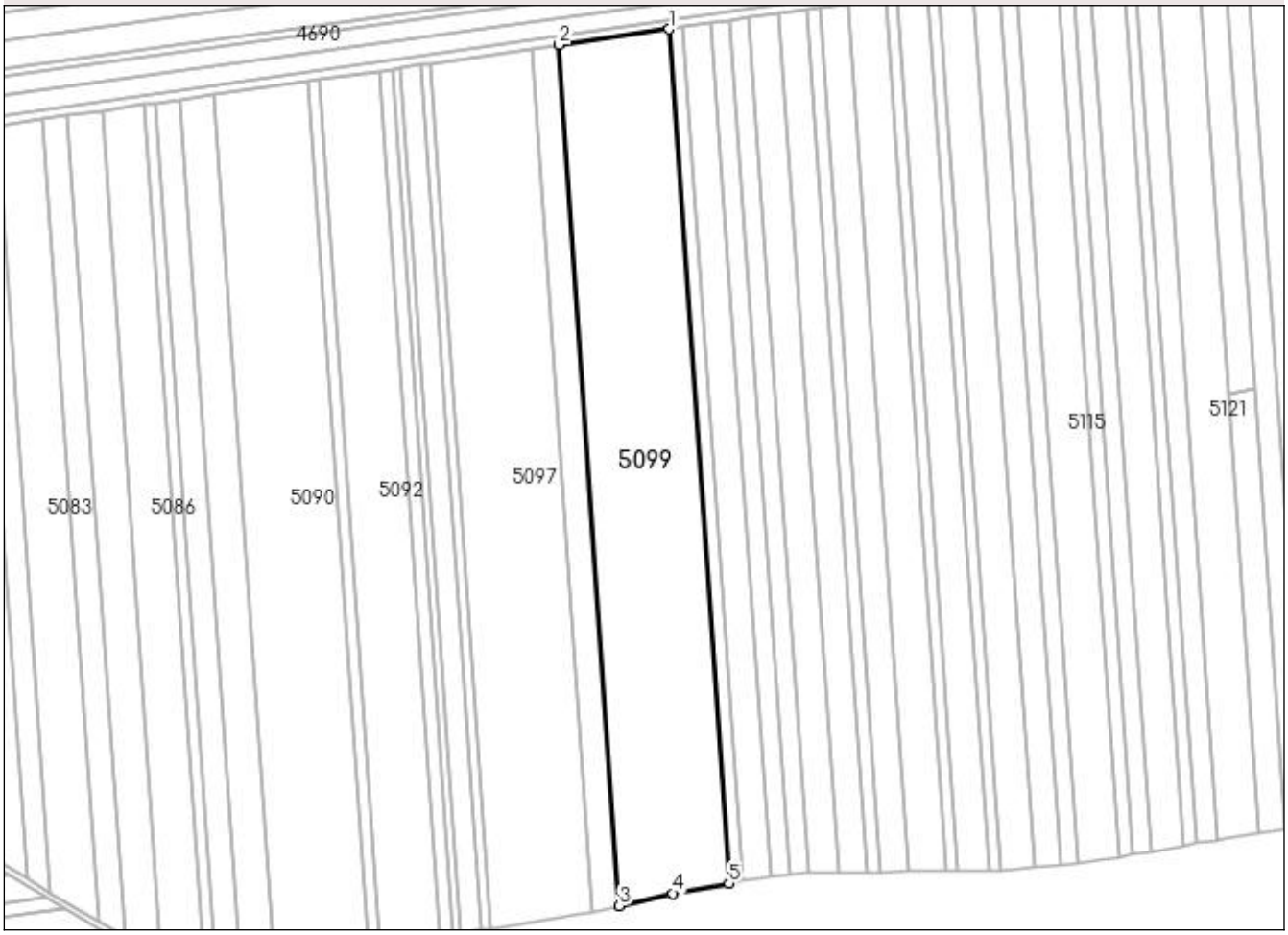

Date referitoare la teren

Crt	Categorie folosinţă	Intra vilan	Suprafaţa (mp)	Tarla	Parcelă	Nr. topo	Observaţii / Referinţe
1	arabil	NU	23.000	41	116/40	-	

Lungime Segmente

1) Valorile lungimilor segmentelor sunt obţinute din proiecţie în plan.

Punct început	X / Y	Punct sfârşit	X / Y	Lungime segment (** (m)
1	582.538,369 362.480,581	2	582.484,247 362.472,824	54.675
2	582.484,247 362.472,824	3	582.513,912 362.050,138	423.726
3	582.513,912 362.050,138	4	582.540,164 362.056,161	26.934
4	582.540,164 362.056,161	5	582.567,805 362.061,144	28.087
5	582.567,805 362.061,144	1	582.538,369 362.480,581	420.469

** Lungimile segmentelor sunt determinate în planul de proiecţie Stereo 70 şi sunt rotunjite la 1 milimetru.
*** Distanţa dintre puncte este formată din segmente cumulate ce sunt mai mici decât valoarea 1 milimetru.

DATE DESPRE IMOBILUL NR. 5100

Oficiul de Cadastru şi Publicitate Imobiliară PRAHOVA
Biroul de Cadastru şi Publicitate Imobiliară Ploieşti

A. Partea I. Descrierea imobilului

TEREN Extravilan

Adresa: Jud. Prahova

Nr. Crt	Nr cadastral Nr. topografic	Suprafaţa* (mp)	Observaţii / Referinţe
A1		2.900	Sector cadastral:45 Teren neimprejmuit;

B. Partea II. Proprietari şi acte

Inscrieri privitoare la dreptul de proprietate şi alte drepturi reale		Referinţe
/		
Act Administrativ nr. 30412, din 23/11/1994 emis de CJSDAPT PRAHOVA;		
B1	Intabulare, drept de PROPRIETATE, dobandit prin Reconstituire, cota actuala 1/1, cota initiala 1/1	A1
	1) **CĂLIN DUMITRU VASILE**, Lipsă CNP.	

C. Partea III. SARCINI .

Inscrieri privind dezmembramintele dreptului de proprietate, drepturi reale de garanţie şi sarcini	Referinţe
NU SUNT	

Anexa Nr. 1 La Partea I

Teren

Nr cadastral	Suprafaţa (mp)*	Observaţii / Referinţe
	2.900	

* Suprafaţa este determinată in planul de proiecţie Stereo 70.

DETALII LINIARE IMOBIL



Date referitoare la teren

Crt	Categorie folosinţă	Intra vilan	Suprafaţa (mp)	Tarla	Parcelă	Nr. topo	Observaţii / Referinţe
1	arabil	NU	2.900	41	116/39	-	

Lungime Segmente
1) Valorile lungimilor segmentelor sunt obţinute din proiecţie în plan.

Punct început	X / Y	Punct sfârşit	X / Y	Lungime segment (** (m)
1	582.545,216 362.481,562	2	582.538,369 362.480,581	6.917
2	582.538,369 362.480,581	3	582.567,805 362.061,144	420.469
3	582.567,805 362.061,144	4	582.574,635 362.062,375	6.94
4	582.574,635 362.062,375	1	582.545,216 362.481,562	420.218

** Lungimile segmentelor sunt determinate în planul de proiecţie Stereo 70 şi sunt rotunjite la 1 milimetru.
*** Distanţa dintre puncte este formată din segmente cumulate ce sunt mai mici decât valoarea 1 milimetru.

DATE DESPRE IMOBILUL NR. 5101

Oficiul de Cadastru şi Publicitate Imobiliară PRAHOVA
Biroul de Cadastru şi Publicitate Imobiliară Ploieşti

A. Partea I. Descrierea imobilului

TEREN Extravilan

Adresa: Jud. Prahova

Nr. Crt	Nr cadastral Nr. topografic	Suprafaţa* (mp)	Observaţii / Referinţe
A1		5.700	Sector cadastral:45 Teren neimprejmuit;

B. Partea II. Proprietari şi acte

Inscrieri privitoare la dreptul de proprietate şi alte drepturi reale		Referinţe
/		
Act Administrativ nr. 24292, din 24/10/1994 emis de CJSDAPT PRAHOVA;		
B1	Intabulare, drept de PROPRIETATE, dobandit prin Reconstituire, cota actuala 1/1, cota initiala 1/1	A1
	1) **NEDELCU ILIE**, Lipsă CNP. 2) **NEDELCU ION**, Lipsă CNP. 3) **ION VASILICA**, Lipsă CNP.	

C. Partea III. SARCINI .

Inscrieri privind dezmembramintele dreptului de proprietate, drepturi reale de garanţie şi sarcini	Referinţe
NU SUNT	

Anexa Nr. 1 La Partea I

Teren

Nr cadastral	Suprafaţa (mp)*	Observaţii / Referinţe
	5.700	

* Suprafaţa este determinată in planul de proiecţie Stereo 70.

DETALII LINIARE IMOBIL



Date referitoare la teren

Crt	Categorie folosinţă	Intra vilan	Suprafaţa (mp)	Tarla	Parcelă	Nr. topo	Observaţii / Referinţe
1	arabil	NU	5.700	41	116/38	-	

Lungime Segmente
1) Valorile lungimilor segmentelor sunt obţinute din proiecţie în plan.

Punct început	X / Y	Punct sfârşit	X / Y	Lungime segment (** (m)
1	582.558,685 362.483,493	2	582.545,216 362.481,562	13.607
2	582.545,216 362.481,562	3	582.574,635 362.062,375	420.218
3	582.574,635 362.062,375	4	582.583,035 362.063,89	8.536
4	582.583,035 362.063,89	5	582.588,09 362.064,504	5.092
5	582.588,09 362.064,504	1	582.558,685 362.483,493	420.02

** Lungimile segmentelor sunt determinate în planul de proiecţie Stereo 70 şi sunt rotunjite la 1 milimetru.
*** Distanţa dintre puncte este formată din segmente cumulate ce sunt mai mici decât valoarea 1 milimetru.

DATE DESPRE IMOBILUL NR. 5102

Oficiul de Cadastru şi Publicitate Imobiliară PRAHOVA
Biroul de Cadastru şi Publicitate Imobiliară Ploieşti

A. Partea I. Descrierea imobilului

TEREN Extravilan

Adresa: Jud. Prahova

Nr. Crt	Nr cadastral Nr. topografic	Suprafaţa* (mp)	Observaţii / Referinţe
A1		4.000	Sector cadastral:45 Teren neimprejmuit;

B. Partea II. Proprietari şi acte

Inscrieri privitoare la dreptul de proprietate şi alte drepturi reale		Referinţe
/		
Act Administrativ nr. 20685, din 30/08/1994 emis de CJSDAPT PRAHOVA;		
B1	Intabulare, drept de PROPRIETATE, dobandit prin Reconstituire, cota actuala 1/1, cota initiala 1/1	A1
	1) **ION MARIN VASILICA**, Lipsă CNP.	

C. Partea III. SARCINI .

Inscrieri privind dezmembramintele dreptului de proprietate, drepturi reale de garanţie şi sarcini	Referinţe
NU SUNT	

Anexa Nr. 1 La Partea I

Teren

Nr cadastral	Suprafaţa (mp)*	Observaţii / Referinţe
	4.000	

* Suprafaţa este determinată in planul de proiecţie Stereo 70.

DETALII LINIARE IMOBIL



Date referitoare la teren

Crt	Categorie folosinţă	Intra vilan	Suprafaţa (mp)	Tarla	Parcelă	Nr. topo	Observaţii / Referinţe
1	arabil	NU	4.000	41	116/37	-	

Lungime Segmente
1) Valorile lungimilor segmentelor sunt obţinute din proiecţie în plan.

Punct început	X / Y	Punct sfârşit	X / Y	Lungime segment (** (m)
1	582.568,134 362.484,847	2	582.558,685 362.483,493	9.546
2	582.558,685 362.483,493	3	582.588,09 362.064,504	420.02
3	582.588,09 362.064,504	4	582.597,553 362.065,655	9.533
4	582.597,553 362.065,655	1	582.568,134 362.484,847	420.223

** Lungimile segmentelor sunt determinate în planul de proiecţie Stereo 70 şi sunt rotunjite la 1 milimetru.
*** Distanţa dintre puncte este formată din segmente cumulate ce sunt mai mici decât valoarea 1 milimetru.

DATE DESPRE IMOBILUL NR. 5103

Oficiul de Cadastru şi Publicitate Imobiliară PRAHOVA
Biroul de Cadastru şi Publicitate Imobiliară Ploieşti

A. Partea I. Descrierea imobilului

TEREN Extravilan

Adresa: Jud. Prahova

Nr. Crt	Nr cadastral Nr. topografic	Suprafaţa* (mp)	Observaţii / Referinţe
A1		3.800	Sector cadastral:45 Teren neimprejmuit;

B. Partea II. Proprietari şi acte

Inscrieri privitoare la dreptul de proprietate şi alte drepturi reale		Referinţe
/		
Act Administrativ nr. 20645, din 25/08/1994 emis de CJSDAPT PRAHOVA;		
B1	Intabulare, drept de PROPRIETATE, dobandit prin Reconstituire, cota actuala 1/1, cota initiala 1/1	A1
	1) **ADAM GHEORGHE DUMITRU**, Lipsă CNP.	

C. Partea III. SARCINI .

Inscrieri privind dezmembramintele dreptului de proprietate, drepturi reale de garanţie şi sarcini	Referinţe
NU SUNT	

Anexa Nr. 1 La Partea I

Teren

Nr cadastral	Suprafaţa (mp)*	Observaţii / Referinţe
	3.800	

* Suprafaţa este determinată in planul de proiecţie Stereo 70.

DETALII LINIARE IMOBIL

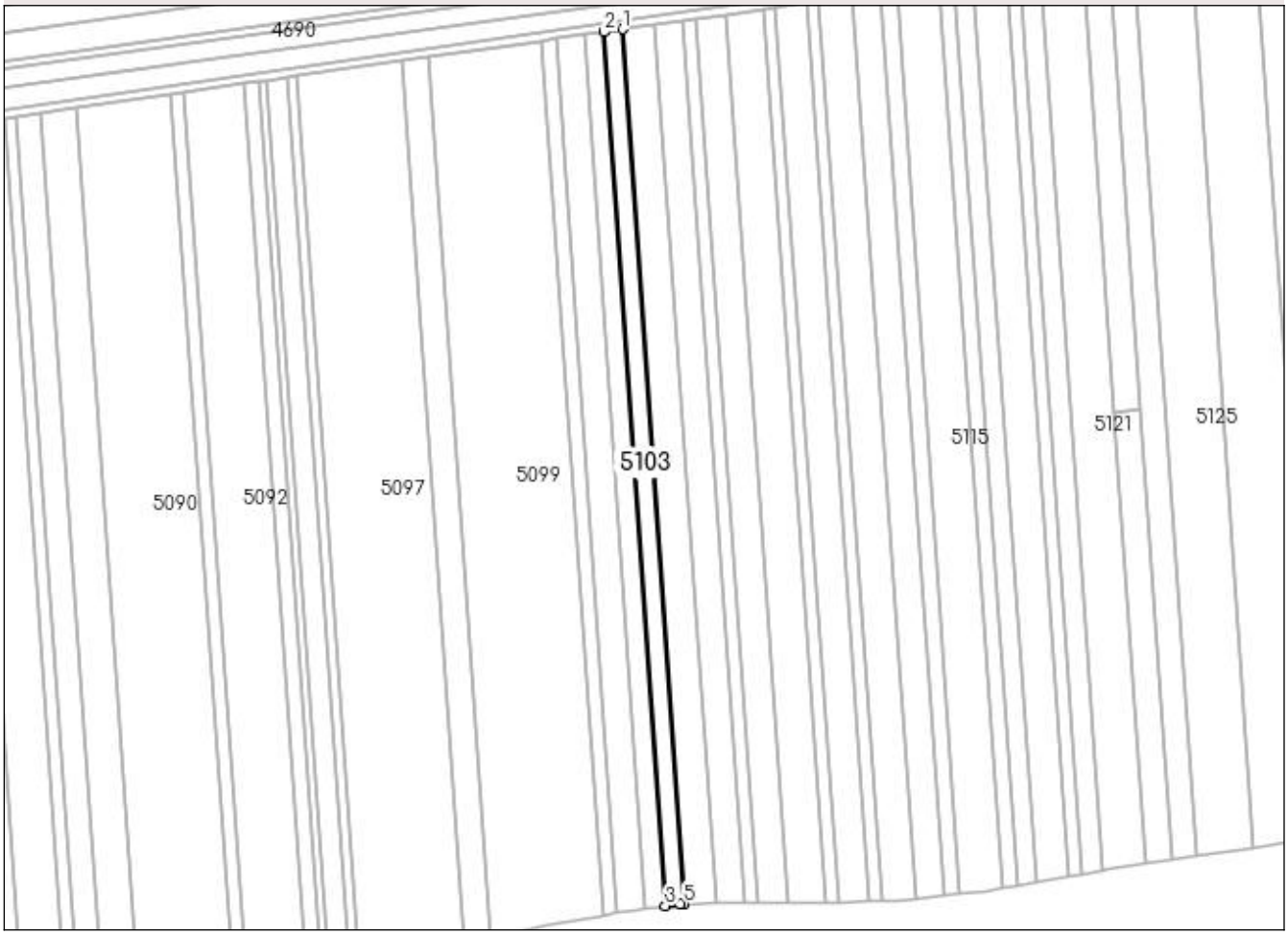

Date referitoare la teren

Crt	Categorie folosinţă	Intra vilan	Suprafaţa (mp)	Tarla	Parcelă	Nr. topo	Observaţii / Referinţe
1	arabil	NU	3.800	41	116/36	-	

Lungime Segmente
1) Valorile lungimilor segmentelor sunt obţinute din proiecţie în plan.

Punct început	X / Y	Punct sfârşit	X / Y	Lungime segment (** (m)
1	582.577,106 362.486,133	2	582.568,134 362.484,847	9.064
2	582.568,134 362.484,847	3	582.597,553 362.065,655	420.223
3	582.597,553 362.065,655	4	582.604,749 362.066,53	7.249
4	582.604,749 362.066,53	5	582.606,554 362.066,542	1.805
5	582.606,554 362.066,542	1	582.577,106 362.486,133	420.623

** Lungimile segmentelor sunt determinate în planul de proiecţie Stereo 70 şi sunt rotunjite la 1 milimetru.
*** Distanţa dintre puncte este formată din segmente cumulate ce sunt mai mici decât valoarea 1 milimetru.

DATE DESPRE IMOBILUL NR. 5104

Oficiul de Cadastru şi Publicitate Imobiliară PRAHOVA
Biroul de Cadastru şi Publicitate Imobiliară Ploieşti

A. Partea I. Descrierea imobilului

TEREN Extravilan

Adresa: Jud. Prahova

Nr. Crt	Nr cadastral Nr. topografic	Suprafaţa* (mp)	Observaţii / Referinţe
A1		6.500	Sector cadastral:45 Teren neimprejmuit;

B. Partea II. Proprietari şi acte

Inscrieri privitoare la dreptul de proprietate şi alte drepturi reale		Referinţe
/		
Act Administrativ nr. 24216, din 06/09/1994 emis de CJSDAPT PRAHOVA;		
B1	Intabulare, drept de PROPRIETATE, dobandit prin Reconstituire, cota actuala 1/1, cota initiala 1/1	A1
	1) **PĂTRAŞCU IACOB NICOLAE**, Lipsă CNP.	

C. Partea III. SARCINI .

Inscrieri privind dezmembramintele dreptului de proprietate, drepturi reale de garanţie şi sarcini	Referinţe
NU SUNT	

Anexa Nr. 1 La Partea I

Teren

Nr cadastral	Suprafaţa (mp)*	Observaţii / Referinţe
	6.500	

* Suprafaţa este determinată in planul de proiecţie Stereo 70.

DETALII LINIARE IMOBIL

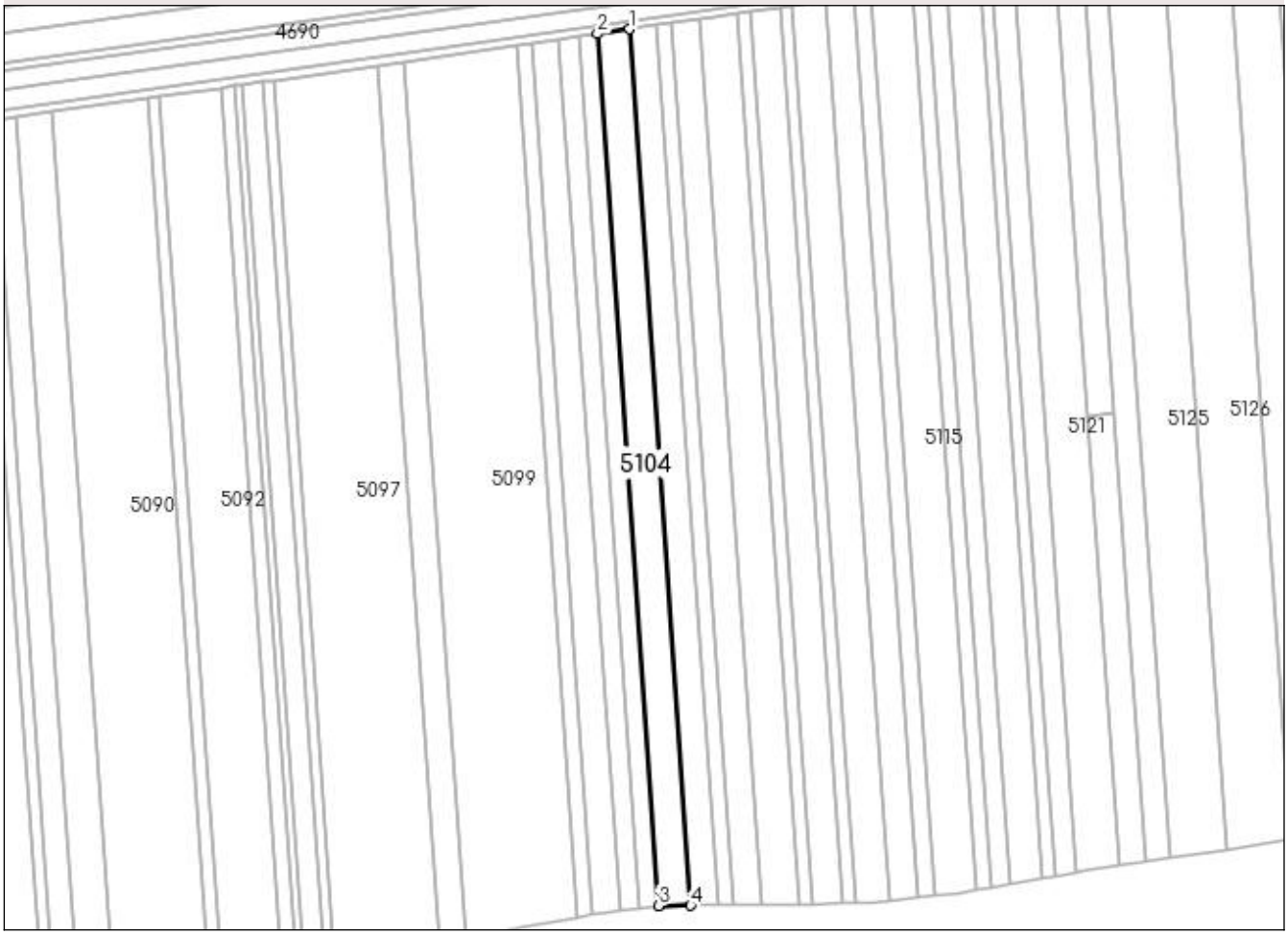

Date referitoare la teren

Crt	Categorie folosinţă	Intra vilan	Suprafaţa (mp)	Tarla	Parcelă	Nr. topo	Observaţii / Referinţe
1	arabil	NU	6.500	41	116/35	-	

Lungime Segmente
1) Valorile lungimilor segmentelor sunt obţinute din proiecţie în plan.

Punct început	X / Y	Punct sfârşit	X / Y	Lungime segment (** (m)
1	582.592,405 362.488,326	2	582.577,106 362.486,133	15.455
2	582.577,106 362.486,133	3	582.606,554 362.066,542	420.623
3	582.606,554 362.066,542	4	582.621,999 362.066,649	15.445
4	582.621,999 362.066,649	1	582.592,405 362.488,326	422.714

** Lungimile segmentelor sunt determinate în planul de proiecţie Stereo 70 şi sunt rotunjite la 1 milimetru.
*** Distanţa dintre puncte este formată din segmente cumulate ce sunt mai mici decât valoarea 1 milimetru.

DATE DESPRE IMOBILUL NR. 5105

Oficiul de Cadastru şi Publicitate Imobiliară PRAHOVA
Biroul de Cadastru şi Publicitate Imobiliară Ploiești

A. Partea I. Descrierea imobilului

TEREN Extravilan

Adresa: Jud. Prahova

Nr. Crt	Nr cadastral Nr. topografic	Suprafaţa* (mp)	Observaţii / Referinţe
A1		5.700	Sector cadastral:45 Teren neimprejmuit;

B. Partea II. Proprietari şi acte

Inscrieri privitoare la dreptul de proprietate şi alte drepturi reale		Referinţe
/		
Act Administrativ nr. 28820, din 25/10/1999 emis de CJSDAPT PRAHOVA;		
B1	Intabulare, drept de PROPRIETATE, dobandit prin Reconstituire, cota actuala 1/1, cota initiala 1/1	A1
	1) **STOICA RADU MARIA**, Lipsă CNP.	

C. Partea III. SARCINI .

Inscrieri privind dezmembramintele dreptului de proprietate, drepturi reale de garanţie şi sarcini	Referinţe
NU SUNT	

Anexa Nr. 1 La Partea I

Teren

Nr cadastral	Suprafaţa (mp)*	Observaţii / Referinţe
	5.700	

* Suprafaţa este determinată in planul de proiecţie Stereo 70.

DETALII LINIARE IMOBIL

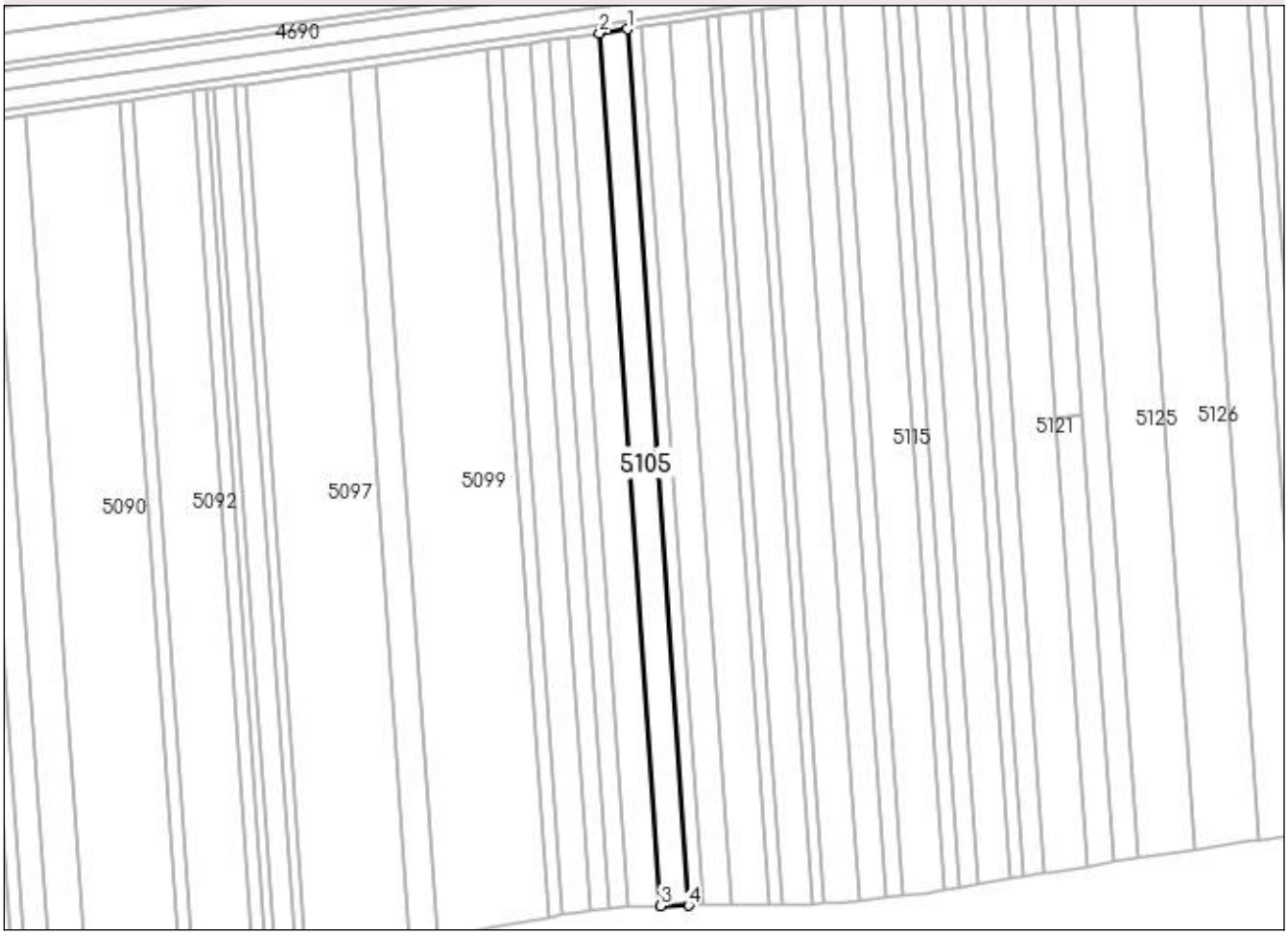

Date referitoare la teren

Crt	Categorie folosinţă	Intra vilan	Suprafaţa (mp)	Tarla	Parcelă	Nr. topo	Observaţii / Referinţe
1	arabil	NU	5.700	41	116/34	-	

Lungime Segmente

1) Valorile lungimilor segmentelor sunt obţinute din proiecţie în plan.

Punct început	X / Y	Punct sfârşit	X / Y	Lungime segment (** (m)
1	582.605,759 362.490,24	2	582.592,405 362.488,326	13.49
2	582.592,405 362.488,326	3	582.621,999 362.066,649	422.714
3	582.621,999 362.066,649	4	582.635,481 362.066,742	13.482
4	582.635,481 362.066,742	1	582.605,759 362.490,24	424.54

** Lungimile segmentelor sunt determinate în planul de proiecţie Stereo 70 şi sunt rotunjite la 1 milimetru.
*** Distanţa dintre puncte este formată din segmente cumulate ce sunt mai mici decât valoarea 1 milimetru.

DATE DESPRE IMOBILUL NR. 5106

Oficiul de Cadastru şi Publicitate Imobiliară PRAHOVA
Biroul de Cadastru şi Publicitate Imobiliară Ploieşti

A. Partea I. Descrierea imobilului

TEREN Extravilan

Adresa: Jud. Prahova

Nr. Crt	Nr cadastral Nr. topografic	Suprafaţa* (mp)	Observaţii / Referinţe
A1		2.900	Sector cadastral:45 Teren neimprejmuit;

B. Partea II. Proprietari şi acte

Inscrieri privitoare la dreptul de proprietate şi alte drepturi reale		Referinţe
/		
Act Administrativ nr. 28828, din 25/10/1994 emis de CJSDAPT PRAHOVA;		
B1	Intabulare, drept de PROPRIETATE, dobandit prin Reconstituire, cota actuala 1/1, cota initiala 1/1	A1
	1) **TĂNASE GHERGHINA**, Lipsă CNP. 2) **DINU STANCA**, Lipsă CNP. 3) **OANĂ FLOAREA**, Lipsă CNP.	

C. Partea III. SARCINI .

Inscrieri privind dezmembramintele dreptului de proprietate, drepturi reale de garanţie şi sarcini	Referinţe
NU SUNT	

Anexa Nr. 1 La Partea I

Teren

Nr cadastral	Suprafaţa (mp)*	Observaţii / Referinţe
	2.900	

* Suprafaţa este determinată in planul de proiecţie Stereo 70.

DETALII LINIARE IMOBIL



Date referitoare la teren

Crt	Categorie folosinţă	Intra vilan	Suprafaţa (mp)	Tarla	Parcelă	Nr. topo	Observaţii / Referinţe
1	arabil	NU	2.900	41	116/33	-	

Lungime Segmente
1) Valorile lungimilor segmentelor sunt obţinute din proiecţie în plan.

Punct început	X / Y	Punct sfârşit	X / Y	Lungime segment (** (m)
1	582.612,532 362.491,21	2	582.605,759 362.490,24	6.842
2	582.605,759 362.490,24	3	582.635,481 362.066,742	424.54
3	582.635,481 362.066,742	4	582.642,318 362.066,79	6.837
4	582.642,318 362.066,79	1	582.612,532 362.491,21	425.464

** Lungimile segmentelor sunt determinate în planul de proiecţie Stereo 70 şi sunt rotunjite la 1 milimetru.
*** Distanţa dintre puncte este formată din segmente cumulate ce sunt mai mici decât valoarea 1 milimetru.

DATE DESPRE IMOBILUL NR. 5107

Oficiul de Cadastru şi Publicitate Imobiliară PRAHOVA
Biroul de Cadastru şi Publicitate Imobiliară Ploiești

A. Partea I. Descrierea imobilului

TEREN Extravilan

Adresa: Jud. Prahova

Nr. Crt	Nr cadastral Nr. topografic	Suprafaţa* (mp)	Observaţii / Referinţe
A1		6.000	Sector cadastral:45 Teren neimprejmuit;

B. Partea II. Proprietari şi acte

Inscrieri privitoare la dreptul de proprietate şi alte drepturi reale		Referinţe
/		
Act Administrativ nr. 24271, din 17/10/1994 emis de CJSDAPT PRAHOVA;		
B1	Intabulare, drept de PROPRIETATE, dobandit prin Reconstituire, cota actuala 1/1, cota initiala 1/1	A1
	1) **ŞTEFAN DUMITRU RADU**, Lipsă CNP.	

C. Partea III. SARCINI .

Inscrieri privind dezmembramintele dreptului de proprietate, drepturi reale de garanţie şi sarcini	Referinţe
NU SUNT	

Anexa Nr. 1 La Partea I

Teren

Nr cadastral	Suprafaţa (mp)*	Observaţii / Referinţe
	6.000	

* Suprafaţa este determinată in planul de proiecţie Stereo 70.

DETALII LINIARE IMOBIL



Date referitoare la teren

Crt	Categorie folosinţă	Intra vilan	Suprafaţa (mp)	Tarla	Parcelă	Nr. topo	Observaţii / Referinţe
1	arabil	NU	6.000	41	116/32	-	

Lungime Segmente
1) Valorile lungimilor segmentelor sunt obţinute din proiecţie în plan.

Punct început	X / Y	Punct sfârşit	X / Y	Lungime segment (** (m)
1	582.626,496 362.493,212	2	582.612,532 362.491,21	14.107
2	582.612,532 362.491,21	3	582.642,318 362.066,79	425.464
3	582.642,318 362.066,79	4	582.656,416 362.066,887	14.098
4	582.656,416 362.066,887	1	582.626,496 362.493,212	427.374

** Lungimile segmentelor sunt determinate în planul de proiecţie Stereo 70 şi sunt rotunjite la 1 milimetru.
*** Distanţa dintre puncte este formată din segmente cumulate ce sunt mai mici decât valoarea 1 milimetru.

DATE DESPRE IMOBILUL NR. 5108

Oficiul de Cadastru şi Publicitate Imobiliară PRAHOVA
Biroul de Cadastru şi Publicitate Imobiliară Ploieşti

A. Partea I. Descrierea imobilului

Nr. CF vechi:398
Nr. cadastral vechi:582

TEREN Extravilan

Adresa: Jud. Prahova

Nr. Crt	Nr cadastral Nr. topografic	Suprafaţa* (mp)	Observaţii / Referinţe
A1	21310	7.800	Sector cadastral:45 Teren neimprejmuit;

B. Partea II. Proprietari şi acte

Inscrieri privitoare la dreptul de proprietate şi alte drepturi reale		Referinţe
23248 / 10/08/2006		
Act Notarial nr. 2048, din 09/08/2006 emis de BNP.LASLO CRISTINA CARMEN;		
B1	Intabulare, drept de PROPRIETATEcumparare ca bun comun, dobandit prin Conventie, cota actuala 1/1, cota initiala 1/1	A1
	1) **IORDACHE ILIE**, Lipsa CNP. 2) **IORDACHE ANETA**, Lipsa CNP.	
	OBSERVATII: (provenita din conversia CF 398)	

C. Partea III. SARCINI .

Inscrieri privind dezmembramintele dreptului de proprietate, drepturi reale de garanţie şi sarcini	Referinţe
NU SUNT	

Anexa Nr. 1 La Partea I

Teren

Nr cadastral	Suprafaţa (mp)*	Observaţii / Referinţe
21310	7.800	

* Suprafaţa este determinată in planul de proiecţie Stereo 70.

DETALII LINIARE IMOBIL



Date referitoare la teren

Crt	Categorie folosinţă	Intra vilan	Suprafaţa (mp)	Tarla	Parcelă	Nr. topo	Observaţii / Referinţe
1	arabil	NU	7.800	41	116/31	-	

Lungime Segmente
1) Valorile lungimilor segmentelor sunt obţinute din proiecţie în plan.

Punct început	X / Y	Punct sfârşit	X / Y	Lungime segment (** (m)
1	582.644,558 362.495,811	2	582.633,165 362.494,168	11.511
2	582.633,165 362.494,168	3	582.626,496 362.493,212	6.737
3	582.626,496 362.493,212	4	582.656,416 362.066,887	427.374
4	582.656,416 362.066,887	5	582.668,971 362.066,974	12.555
5	582.668,971 362.066,974	6	582.674,645 362.067,095	5.675

Punct început	X / Y	Punct sfârşit	X / Y	Lungime segment (** (m)
6	582.674,645 362.067,095	1	582.644,558 362.495,811	429.77

** Lungimile segmentelor sunt determinate în planul de proiecţie Stereo 70 şi sunt rotunjite la 1 milimetru.
*** Distanţa dintre puncte este formată din segmente cumulate ce sunt mai mici decât valoarea 1 milimetru.

DATE DESPRE IMOBILUL NR. 5109

Oficiul de Cadastru şi Publicitate Imobiliară PRAHOVA
Biroul de Cadastru şi Publicitate Imobiliară Ploieşti

A. Partea I. Descrierea imobilului

TEREN Extravilan

Adresa: Jud. Prahova

Nr. Crt	Nr cadastral Nr. topografic	Suprafaţa* (mp)	Observaţii / Referinţe
A1		2.500	Sector cadastral:45 Teren neimprejmuit;

B. Partea II. Proprietari şi acte

Inscrieri privitoare la dreptul de proprietate şi alte drepturi reale		Referinţe
/		
Act Administrativ nr. 24231, din 08/09/1994 emis de CJSDAPT PRAHOVA;		
B1	Intabulare, drept de PROPRIETATE, dobandit prin Reconstituire, cota actuala 1/1, cota initiala 1/1	A1
	1) **NEDELCU TĂNASE CONSTANTINA**, Lipsă CNP.	

C. Partea III. SARCINI .

Inscrieri privind dezmembramintele dreptului de proprietate, drepturi reale de garanţie şi sarcini	Referinţe
NU SUNT	

Anexa Nr. 1 La Partea I

Teren

Nr cadastral	Suprafaţa (mp)*	Observaţii / Referinţe
	2.500	

* Suprafaţa este determinată in planul de proiecţie Stereo 70.

DETALII LINIARE IMOBIL

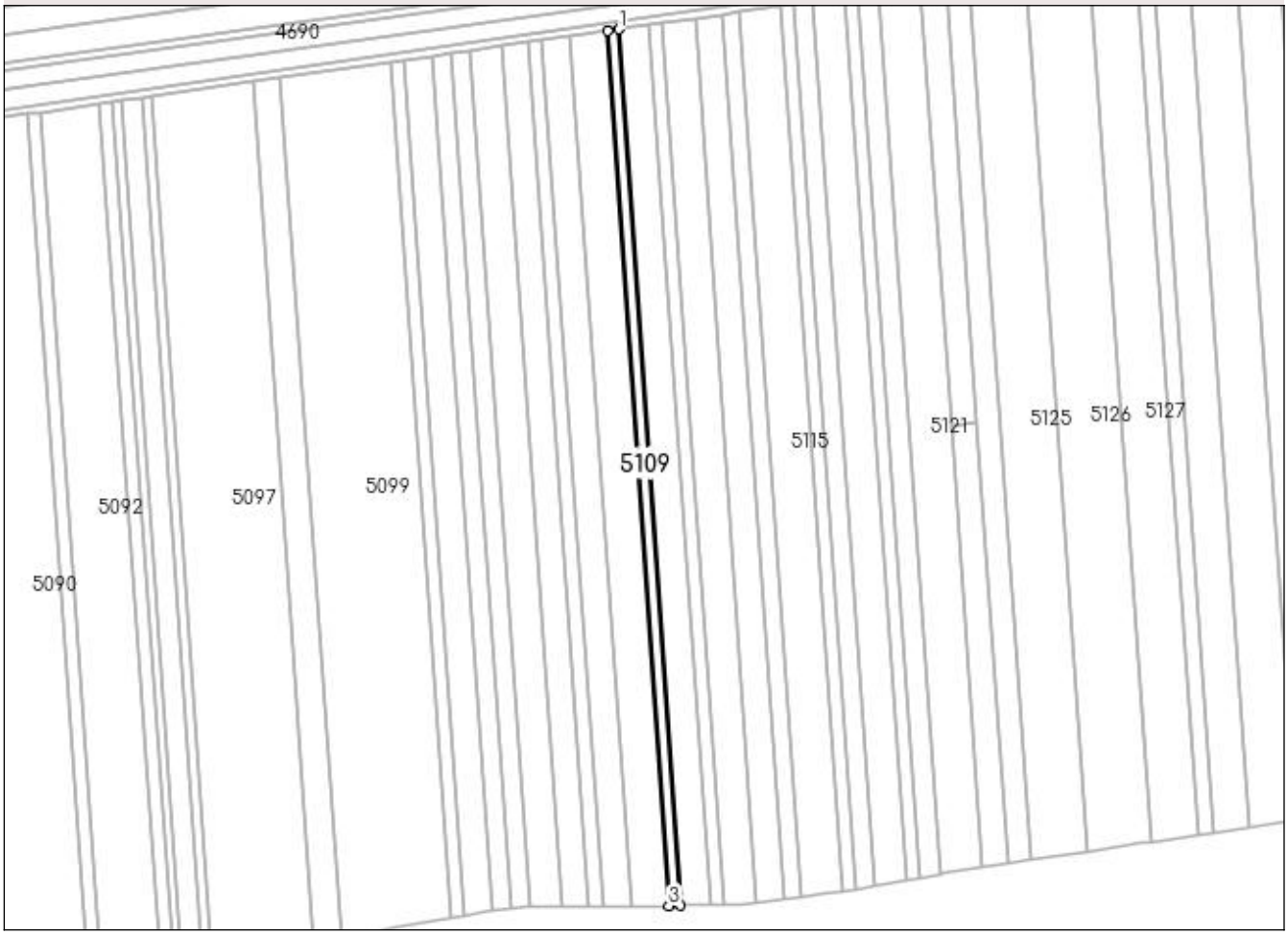

Date referitoare la teren

Crt	Categorie folosinţă	Intra vilan	Suprafaţa (mp)	Tarla	Parcelă	Nr. topo	Observaţii / Referinţe
1	arabil	NU	2.500	41	116/30	-	

Lungime Segmente

1) Valorile lungimilor segmentelor sunt obţinute din proiecţie în plan.

Punct început	X / Y	Punct sfârşit	X / Y	Lungime segment (** (m)
1	582.650,326 362.496,643	2	582.644,558 362.495,811	5.828
2	582.644,558 362.495,811	3	582.674,645 362.067,095	429.77
3	582.674,645 362.067,095	4	582.680,463 362.067,218	5.819
4	582.680,463 362.067,218	1	582.650,326 362.496,643	430.481

** Lungimile segmentelor sunt determinate în planul de proiecţie Stereo 70 şi sunt rotunjite la 1 milimetru.
*** Distanţa dintre puncte este formată din segmente cumulate ce sunt mai mici decât valoarea 1 milimetru.

DATE DESPRE IMOBILUL NR. 5110

Oficiul de Cadastru şi Publicitate Imobiliară PRAHOVA
Biroul de Cadastru şi Publicitate Imobiliară Ploieşti

A. Partea I. Descrierea imobilului

TEREN Extravilan

Adresa: Jud. Prahova

Nr. Crt	Nr cadastral Nr. topografic	Suprafaţa* (mp)	Observaţii / Referinţe
A1		6.500	Sector cadastral:45 Teren neimprejmuit;

B. Partea II. Proprietari şi acte

Inscrieri privitoare la dreptul de proprietate şi alte drepturi reale		Referinţe
/		
Act Administrativ nr. 24286, din 24/10/1994 emis de CJSDAPT PRAHOVA;		
B1	Intabulare, drept de PROPRIETATE, dobandit prin Reconstituire, cota actuala 1/1, cota initiala 1/1	A1
	1) **BUTIMANU GRIGORE DUMITRU**, Lipsă CNP.	

C. Partea III. SARCINI .

Inscrieri privind dezmembramintele dreptului de proprietate, drepturi reale de garanţie şi sarcini	Referinţe
NU SUNT	

Anexa Nr. 1 La Partea I

Teren

Nr cadastral	Suprafaţa (mp)*	Observaţii / Referinţe
	6.500	

* Suprafaţa este determinată in planul de proiecţie Stereo 70.

DETALII LINIARE IMOBIL

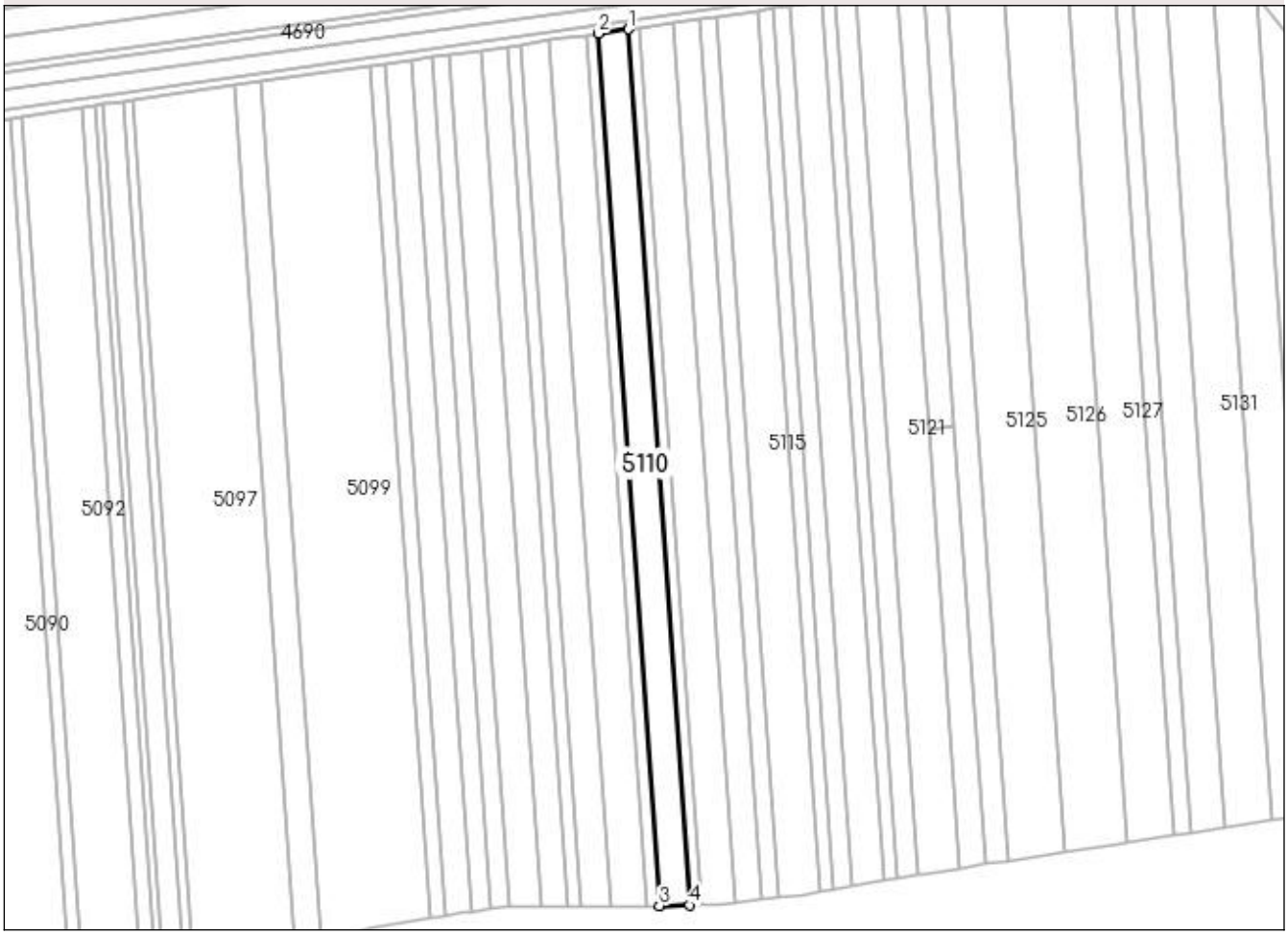

Date referitoare la teren

Crt	Categorie folosinţă	Intra vilan	Suprafaţa (mp)	Tarla	Parcelă	Nr. topo	Observaţii / Referinţe
1	arabil	NU	6.500	41	116/29	-	

Lungime Segmente

1) Valorile lungimilor segmentelor sunt obţinute din proiecţie în plan.

Punct început	X / Y	Punct sfârşit	X / Y	Lungime segment (** (m)
1	582.665,279 362.498,8	2	582.650,326 362.496,643	15.108
2	582.650,326 362.496,643	3	582.680,463 362.067,218	430.481
3	582.680,463 362.067,218	4	582.695,545 362.067,539	15.085
4	582.695,545 362.067,539	1	582.665,279 362.498,8	432.322

** Lungimile segmentelor sunt determinate în planul de proiecţie Stereo 70 şi sunt rotunjite la 1 milimetru.
*** Distanţa dintre puncte este formată din segmente cumulate ce sunt mai mici decât valoarea 1 milimetru.

DATE DESPRE IMOBILUL NR. 5111

Oficiul de Cadastru şi Publicitate Imobiliară PRAHOVA
Biroul de Cadastru şi Publicitate Imobiliară Ploieşti

A. Partea I. Descrierea imobilului

TEREN Extravilan

Adresa: Jud. Prahova

Nr. Crt	Nr cadastral Nr. topografic	Suprafaţa* (mp)	Observaţii / Referinţe
A1		2.500	Sector cadastral:45 Teren neimprejmuit;

B. Partea II. Proprietari şi acte

Inscrieri privitoare la dreptul de proprietate şi alte drepturi reale		Referinţe
/		
Act Administrativ nr. 28825, din 25/10/1994 emis de CJSDAPT PRAHOVA;		
B1	Intabulare, drept de PROPRIETATE, dobandit prin Reconstituire, cota actuala 1/1, cota initiala 1/1	A1
	1) **ION CONSTANTIN**, Lipsă CNP. 2) **ION ION**, Lipsă CNP.	

C. Partea III. SARCINI .

Inscrieri privind dezmembramintele dreptului de proprietate, drepturi reale de garanţie şi sarcini	Referinţe
NU SUNT	

Anexa Nr. 1 La Partea I

Teren

Nr cadastral	Suprafaţa (mp)*	Observaţii / Referinţe
	2.500	

* Suprafaţa este determinată in planul de proiecţie Stereo 70.

DETALII LINIARE IMOBIL



Date referitoare la teren

Crt	Categorie folosinţă	Intra vilan	Suprafaţa (mp)	Tarla	Parcelă	Nr. topo	Observaţii / Referinţe
1	arabil	NU	2.500	41	116/28	-	

Lungime Segmente

1) Valorile lungimilor segmentelor sunt obţinute din proiecţie în plan.

Punct început	X / Y	Punct sfârşit	X / Y	Lungime segment (** (m)
1	582.671,013 362.499,627	2	582.665,279 362.498,8	5.793
2	582.665,279 362.498,8	3	582.695,545 362.067,539	432.322
3	582.695,545 362.067,539	4	582.701,328 362.067,662	5.784
4	582.701,328 362.067,662	1	582.671,013 362.499,627	433.027

** Lungimile segmentelor sunt determinate în planul de proiecţie Stereo 70 şi sunt rotunjite la 1 milimetru.
*** Distanţa dintre puncte este formată din segmente cumulate ce sunt mai mici decât valoarea 1 milimetru.

DATE DESPRE IMOBILUL NR. 5112

Oficiul de Cadastru şi Publicitate Imobiliară PRAHOVA
Biroul de Cadastru şi Publicitate Imobiliară Ploieşti

A. Partea I. Descrierea imobilului

TEREN Extravilan

Adresa: Jud. Prahova

Nr. Crt	Nr cadastral Nr. topografic	Suprafaţa* (mp)	Observaţii / Referinţe
A1		7.200	Sector cadastral:45 Teren neimprejmuit;

B. Partea II. Proprietari şi acte

Inscrieri privitoare la dreptul de proprietate şi alte drepturi reale		Referinţe
/		
Act Administrativ nr. 30453, din 12/01/1995 emis de CJSDAPT PRAHOVA;		
B1	Intabulare, drept de PROPRIETATE, dobandit prin Reconstituire, cota actuala 1/1, cota initiala 1/1	A1
	1) **NEACŞU ŞTEFANA**, Lipsă CNP. 2) **DUMITRU DUMITRU**, Lipsă CNP. 3) **CONSTANTIN IOANA**, Lipsă CNP. 4) **IGNAT MARIA**, Lipsă CNP. 5) **EFTIMIE MARIA**, Lipsă CNP. 6) **DUMITRU OCTAVIAN**, Lipsă CNP.	

C. Partea III. SARCINI .

Inscrieri privind dezmembramintele dreptului de proprietate, drepturi reale de garanţie şi sarcini	Referinţe
NU SUNT	

Anexa Nr. 1 La Partea I

Teren

Nr cadastral	Suprafaţa (mp)*	Observaţii / Referinţe
	7.200	

* Suprafaţa este determinată in planul de proiecţie Stereo 70.

DETALII LINIARE IMOBIL



Date referitoare la teren

Crt	Categorie folosinţă	Intra vilan	Suprafaţa (mp)	Tarla	Parcelă	Nr. topo	Observaţii / Referinţe
1	arabil	NU	7.200	41	116/27	-	

Lungime Segmente
1) Valorile lungimilor segmentelor sunt obţinute din proiecţie în plan.

Punct început	X / Y	Punct sfârşit	X / Y	Lungime segment (** (m)
1	582.687,484 362.502,003	2	582.671,013 362.499,627	16.641
2	582.671,013 362.499,627	3	582.701,328 362.067,662	433.027
3	582.701,328 362.067,662	4	582.709,214 362.067,83	7.888
4	582.709,214 362.067,83	5	582.717,882 362.068,856	8.729
5	582.717,882 362.068,856	1	582.687,484 362.502,003	434.212

** Lungimile segmentelor sunt determinate în planul de proiecţie Stereo 70 şi sunt rotunjite la 1 milimetru.
*** Distanţa dintre puncte este formată din segmente cumulate ce sunt mai mici decât valoarea 1 milimetru.

DATE DESPRE IMOBILUL NR. 5113

Oficiul de Cadastru şi Publicitate Imobiliară PRAHOVA
Biroul de Cadastru şi Publicitate Imobiliară Ploieşti

A. Partea I. Descrierea imobilului

TEREN Extravilan

Adresa: Jud. Prahova

Nr. Crt	Nr cadastral Nr. topografic	Suprafaţa* (mp)	Observaţii / Referinţe
A1		5.800	Sector cadastral:45 Teren neimprejmuit;

B. Partea II. Proprietari şi acte

Inscrieri privitoare la dreptul de proprietate şi alte drepturi reale		Referinţe
/		
Act Administrativ nr. 20660, din 26/08/1994 emis de CJSDAPT PRAHOVA;		
B1	Intabulare, drept de PROPRIETATE, dobandit prin Reconstituire, cota actuala 1/1, cota initiala 1/1	A1
	1) **DUMITRU DUMITRU**, Lipsă CNP. 2) **IGNAT MARIA**, Lipsă CNP.	

C. Partea III. SARCINI .

Inscrieri privind dezmembramintele dreptului de proprietate, drepturi reale de garanţie şi sarcini	Referinţe
NU SUNT	

Anexa Nr. 1 La Partea I

Teren

Nr cadastral	Suprafaţa (mp)*	Observaţii / Referinţe
	5.800	

* Suprafaţa este determinată in planul de proiecţie Stereo 70.

DETALII LINIARE IMOBIL



Date referitoare la teren

Crt	Categorie folosinţă	Intra vilan	Suprafaţa (mp)	Tarla	Parcelă	Nr. topo	Observaţii / Referinţe
1	arabil	NU	5.800	41	116/26	-	

Lungime Segmente
1) Valorile lungimilor segmentelor sunt obţinute din proiecţie în plan.

Punct început	X / Y	Punct sfârşit	X / Y	Lungime segment (** (m)
1	582.700,735 362.503,915	2	582.687,484 362.502,003	13.388
2	582.687,484 362.502,003	3	582.717,882 362.068,856	434.212
3	582.717,882 362.068,856	4	582.731,157 362.070,428	13.368
4	582.731,157 362.070,428	1	582.700,735 362.503,915	434.553

** Lungimile segmentelor sunt determinate în planul de proiecţie Stereo 70 şi sunt rotunjite la 1 milimetru.
*** Distanţa dintre puncte este formată din segmente cumulate ce sunt mai mici decât valoarea 1 milimetru.

DATE DESPRE IMOBILUL NR. 5114

Oficiul de Cadastru şi Publicitate Imobiliară PRAHOVA
Biroul de Cadastru şi Publicitate Imobiliară Ploieşti

A. Partea I. Descrierea imobilului

TEREN Extravilan

Adresa: Jud. Prahova

Nr. Crt	Nr cadastral Nr. topografic	Suprafaţa* (mp)	Observaţii / Referinţe
A1		3.500	Sector cadastral:45 Teren neimprejmuit;

B. Partea II. Proprietari şi acte

Inscrieri privitoare la dreptul de proprietate şi alte drepturi reale		Referinţe
/		
Act Administrativ nr. 20644, din 25/08/1994 emis de CJSDAPT PRAHOVA;		
B1	Intabulare, drept de PROPRIETATE, dobandit prin Reconstituire, cota actuala 1/1, cota initiala 1/1	A1
	1) **ANDREI IACOB STELIAN**, Lipsă CNP.	

C. Partea III. SARCINI .

Inscrieri privind dezmembramintele dreptului de proprietate, drepturi reale de garanţie şi sarcini	Referinţe
NU SUNT	

Anexa Nr. 1 La Partea I

Teren

Nr cadastral	Suprafaţa (mp)*	Observaţii / Referinţe
	3.500	

* Suprafaţa este determinată in planul de proiecţie Stereo 70.

DETALII LINIARE IMOBIL



Date referitoare la teren

Crt	Categorie folosinţă	Intra vilan	Suprafaţa (mp)	Tarla	Parcelă	Nr. topo	Observaţii / Referinţe
1	arabil	NU	3.500	41	116/25	-	

Lungime Segmente
1) Valorile lungimilor segmentelor sunt obţinute din proiecţie în plan.

Punct început	X / Y	Punct sfârşit	X / Y	Lungime segment (** (m)
1	582.708,726 362.505,068	2	582.700,735 362.503,915	8.074
2	582.700,735 362.503,915	3	582.731,157 362.070,428	434.553
3	582.731,157 362.070,428	4	582.739,163 362.071,376	8.062
4	582.739,163 362.071,376	1	582.708,726 362.505,068	434.759

** Lungimile segmentelor sunt determinate în planul de proiecţie Stereo 70 şi sunt rotunjite la 1 milimetru.
*** Distanţa dintre puncte este formată din segmente cumulate ce sunt mai mici decât valoarea 1 milimetru.

DATE DESPRE IMOBILUL NR. 5115

Oficiul de Cadastru şi Publicitate Imobiliară PRAHOVA
Biroul de Cadastru şi Publicitate Imobiliară Ploieşti

A. Partea I. Descrierea imobilului

TEREN Extravilan

Adresa: Jud. Prahova

Nr. Crt	Nr cadastral Nr. topografic	Suprafaţa* (mp)	Observaţii / Referinţe
A1		8.900	Sector cadastral:45 Teren neimprejmuit;

B. Partea II. Proprietari şi acte

Inscrieri privitoare la dreptul de proprietate şi alte drepturi reale		Referinţe
/		
Act Administrativ nr. 30432, din 23/11/1994 emis de CJSDAPT PRAHOVA;		
B1	Intabulare, drept de PROPRIETATE, dobandit prin Reconstituire, cota actuala 1/1, cota initiala 1/1	A1
	1) **RADU CONSTANTINA**, Lipsă CNP. 2) **ANDREI STELIAN**, Lipsă CNP. 3) **IONIŢĂ ANA**, Lipsă CNP. 4) **PĂTRAŞCU NICOLAE**, Lipsă CNP.	

C. Partea III. SARCINI .

Inscrieri privind dezmembramintele dreptului de proprietate, drepturi reale de garanţie şi sarcini	Referinţe
NU SUNT	

Anexa Nr. 1 La Partea I

Teren

Nr cadastral	Suprafaţa (mp)*	Observaţii / Referinţe
	8.900	

* Suprafaţa este determinată in planul de proiecţie Stereo 70.

DETALII LINIARE IMOBIL

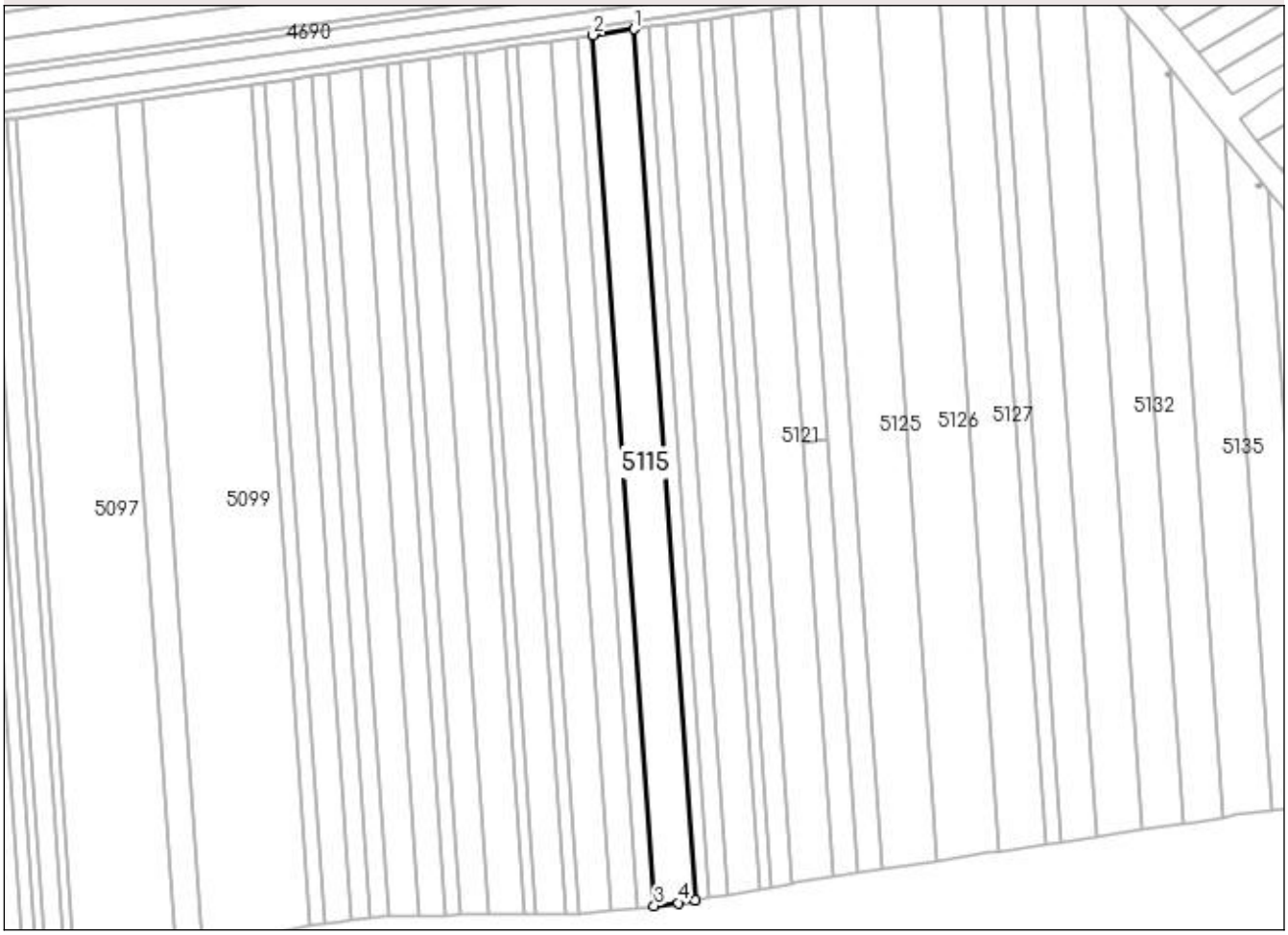

Date referitoare la teren

Crt	Categorie folosinţă	Intra vilan	Suprafaţa (mp)	Tarla	Parcelă	Nr. topo	Observaţii / Referinţe
1	arabil	NU	8.900	41	116/24	-	

Lungime Segmente
1) Valorile lungimilor segmentelor sunt obţinute din proiecţie în plan.

Punct început	X / Y	Punct sfârşit	X / Y	Lungime segment (** (m)
1	582.729,034 362.507,997	2	582.708,726 362.505,068	20.518
2	582.708,726 362.505,068	3	582.739,163 362.071,376	434.759
3	582.739,163 362.071,376	4	582.751,06 362.072,784	11.98
4	582.751,06 362.072,784	5	582.759,475 362.074,237	8.54
5	582.759,475 362.074,237	1	582.729,034 362.507,997	434.827

** Lungimile segmentelor sunt determinate în planul de proiecţie Stereo 70 şi sunt rotunjite la 1 milimetru.
*** Distanţa dintre puncte este formată din segmente cumulate ce sunt mai mici decât valoarea 1 milimetru.

DATE DESPRE IMOBILUL NR. 5116

Oficiul de Cadastru şi Publicitate Imobiliară PRAHOVA
Biroul de Cadastru şi Publicitate Imobiliară Ploieşti

A. Partea I. Descrierea imobilului

TEREN Extravilan

Adresa: Jud. Prahova

Nr. Crt	Nr cadastral Nr. topografic	Suprafaţa* (mp)	Observaţii / Referinţe
A1		3.100	Sector cadastral:45 Teren neimprejmuit;

B. Partea II. Proprietari şi acte

Inscrieri privitoare la dreptul de proprietate şi alte drepturi reale		Referinţe
/		
Act Administrativ nr. 28890, din 23/11/1994 emis de CJSDAPT PRAHOVA;		
B1	Intabulare, drept de PROPRIETATE, dobandit prin Reconstituire, cota actuala 1/1, cota initiala 1/1	A1
	1) **OANĂ STOIAN CONSTANTIN**, Lipsă CNP.	

C. Partea III. SARCINI .

Inscrieri privind dezmembramintele dreptului de proprietate, drepturi reale de garanţie şi sarcini	Referinţe
NU SUNT	

Anexa Nr. 1 La Partea I

Teren

Nr cadastral	Suprafaţa (mp)*	Observaţii / Referinţe
	3.100	

* Suprafaţa este determinată in planul de proiecţie Stereo 70.

DETALII LINIARE IMOBIL

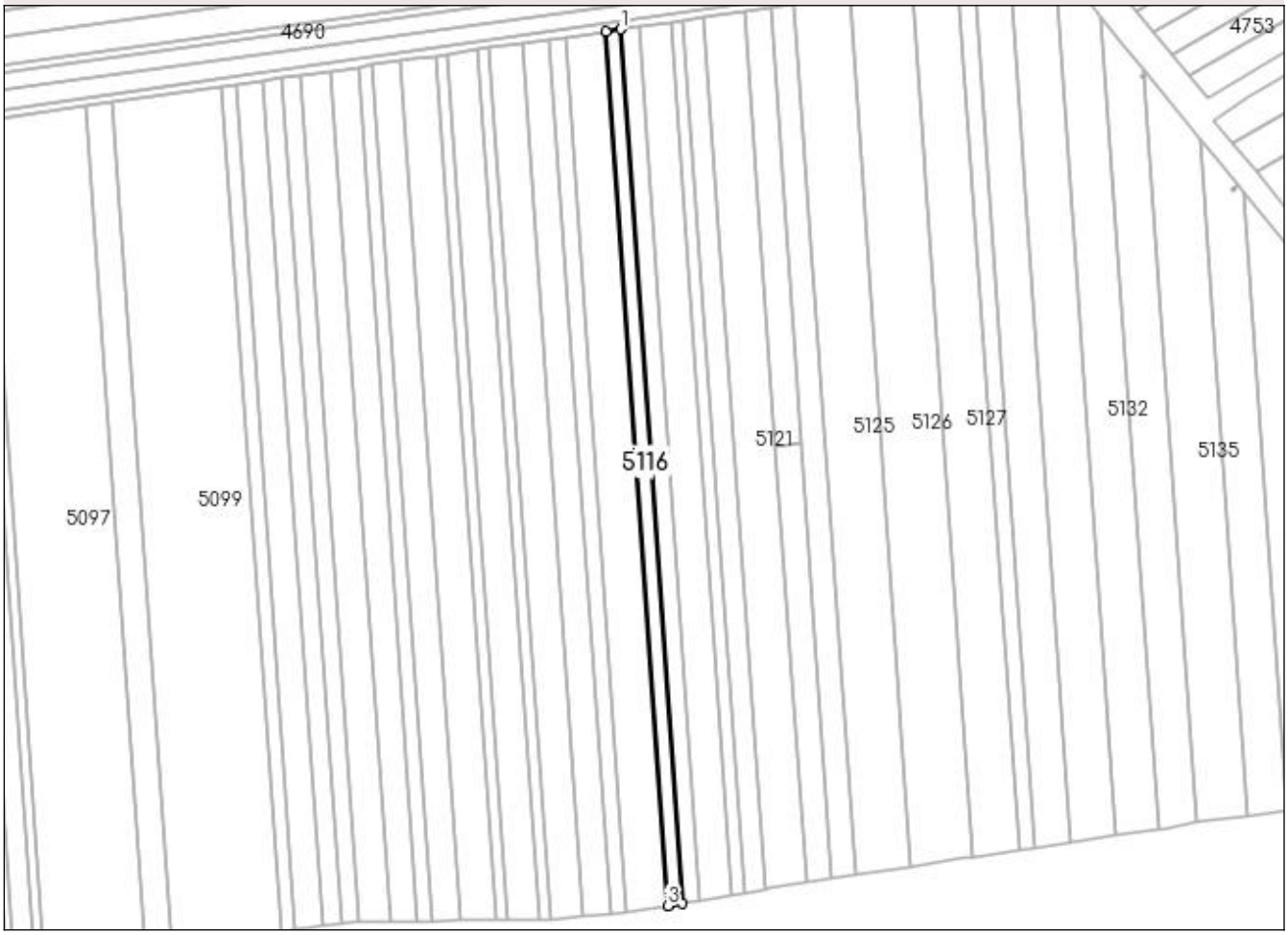

Date referitoare la teren

Crt	Categorie folosinţă	Intra vilan	Suprafaţa (mp)	Tarla	Parcelă	Nr. topo	Observaţii / Referinţe
1	arabil	NU	3.100	41	116/23	-	

Lungime Segmente

1) Valorile lungimilor segmentelor sunt obţinute din proiecţie în plan.

Punct început	X / Y	Punct sfârşit	X / Y	Lungime segment (** (m)
1	582.736,111 362.509,018	2	582.729,034 362.507,997	7.15
2	582.729,034 362.507,997	3	582.759,475 362.074,237	434.827
3	582.759,475 362.074,237	4	582.766,538 362.075,456	7.167
4	582.766,538 362.075,456	1	582.736,111 362.509,018	434.628

** Lungimile segmentelor sunt determinate în planul de proiecţie Stereo 70 şi sunt rotunjite la 1 milimetru.
*** Distanţa dintre puncte este formată din segmente cumulate ce sunt mai mici decât valoarea 1 milimetru.

DATE DESPRE IMOBILUL NR. 5117

Oficiul de Cadastru şi Publicitate Imobiliară PRAHOVA
Biroul de Cadastru şi Publicitate Imobiliară Ploieşti

A. Partea I. Descrierea imobilului

TEREN Extravilan

Adresa: Jud. Prahova

Nr. Crt	Nr cadastral Nr. topografic	Suprafaţa* (mp)	Observaţii / Referinţe
A1		3.900	Sector cadastral:45 Teren neimprejmuit;

B. Partea II. Proprietari şi acte

Inscrieri privitoare la dreptul de proprietate şi alte drepturi reale		Referinţe
/		
Act Administrativ nr. 212645, din 29/03/2017 emis de CJSDAPT PRAHOVA;		
B1	Intabulare, drept de PROPRIETATE, dobandit prin Reconstituire, cota actuala 1/1, cota initiala 1/1	A1
	1) **ILIE FLOREA** 2) **UNGUREANU VICTORIA** 3) **NENCIU IOANA** 4) **CHIVU MARIA** 5) **STEFAN IOANA** 6) **PREDA ELENA** 7) **STOICA GHEORGHE** 8) **ILIE GHEORGHE** 9) **ILIE ANGHEL** 10) **ION IOANA**, Lipsă CNP.	

C. Partea III. SARCINI .

Inscrieri privind dezmembramintele dreptului de proprietate, drepturi reale de garanţie şi sarcini	Referinţe
NU SUNT	

Anexa Nr. 1 La Partea I

Teren

Nr cadastral	Suprafaţa (mp)*	Observaţii / Referinţe
	3.900	

* Suprafaţa este determinată in planul de proiecţie Stereo 70.

DETALII LINIARE IMOBIL

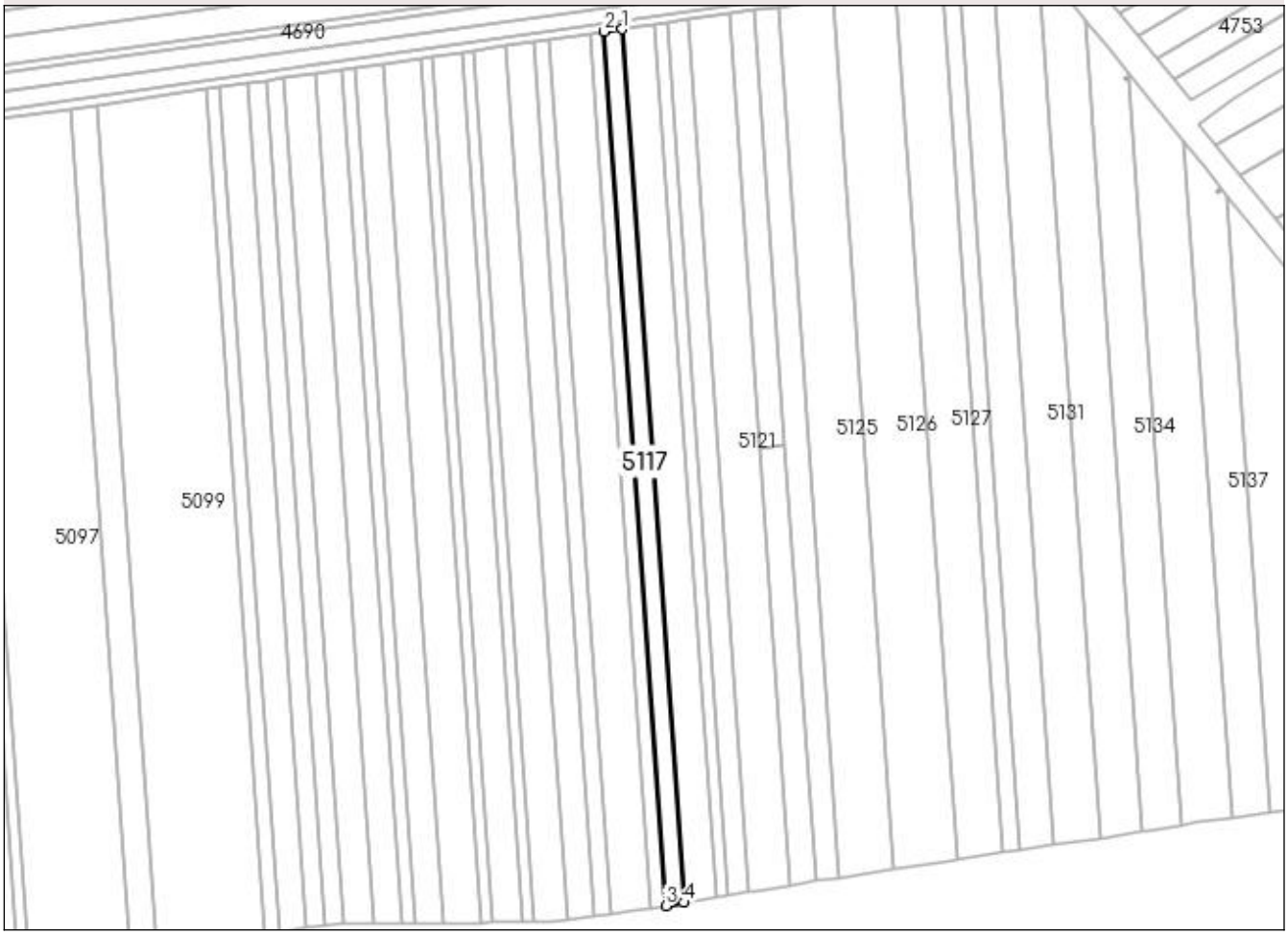

Date referitoare la teren

Crt	Categorie folosinţă	Intra vilan	Suprafaţa (mp)	Tarla	Parcelă	Nr. topo	Observaţii / Referinţe
1	arabil	NU	3.900	41	116/22	-	

Lungime Segmente

1) Valorile lungimilor segmentelor sunt obţinute din proiecţie în plan.

Punct început	X / Y	Punct sfârşit	X / Y	Lungime segment (** (m)
1	582.745,018 362.510,303	2	582.736,111 362.509,018	8.999
2	582.736,111 362.509,018	3	582.766,538 362.075,456	434.628
3	582.766,538 362.075,456	4	582.775,428 362.076,99	9.021
4	582.775,428 362.076,99	1	582.745,018 362.510,303	434.379

** Lungimile segmentelor sunt determinate în planul de proiecţie Stereo 70 şi sunt rotunjite la 1 milimetru.
*** Distanţa dintre puncte este formată din segmente cumulate ce sunt mai mici decât valoarea 1 milimetru.

DATE DESPRE IMOBILUL NR. 5118

Oficiul de Cadastru şi Publicitate Imobiliară PRAHOVA
Biroul de Cadastru şi Publicitate Imobiliară Ploieşti

A. Partea I. Descrierea imobilului

TEREN Extravilan

Adresa: Jud. Prahova

Nr. Crt	Nr cadastral Nr. topografic	Suprafaţa* (mp)	Observaţii / Referinţe
A1		7.000	Sector cadastral:45 Teren neimprejmuit;

B. Partea II. Proprietari şi acte

Inscrieri privitoare la dreptul de proprietate şi alte drepturi reale		Referinţe
/		
Act Administrativ nr. 28866, din 14/11/1994 emis de CJSDAPT PRAHOVA;		
B1	Intabulare, drept de PROPRIETATE, dobandit prin Reconstituire, cota actuala 1/1, cota initiala 1/1	A1
	1) **SANDU NICOLAE**, Lipsă CNP. 2) **SANDU CONSTANTIN**, Lipsă CNP.	

C. Partea III. SARCINI .

Inscrieri privind dezmembramintele dreptului de proprietate, drepturi reale de garanţie şi sarcini	Referinţe
NU SUNT	

Anexa Nr. 1 La Partea I

Teren

Nr cadastral	Suprafaţa (mp)*	Observaţii / Referinţe
	7.000	

* Suprafaţa este determinată in planul de proiecţie Stereo 70.

DETALII LINIARE IMOBIL

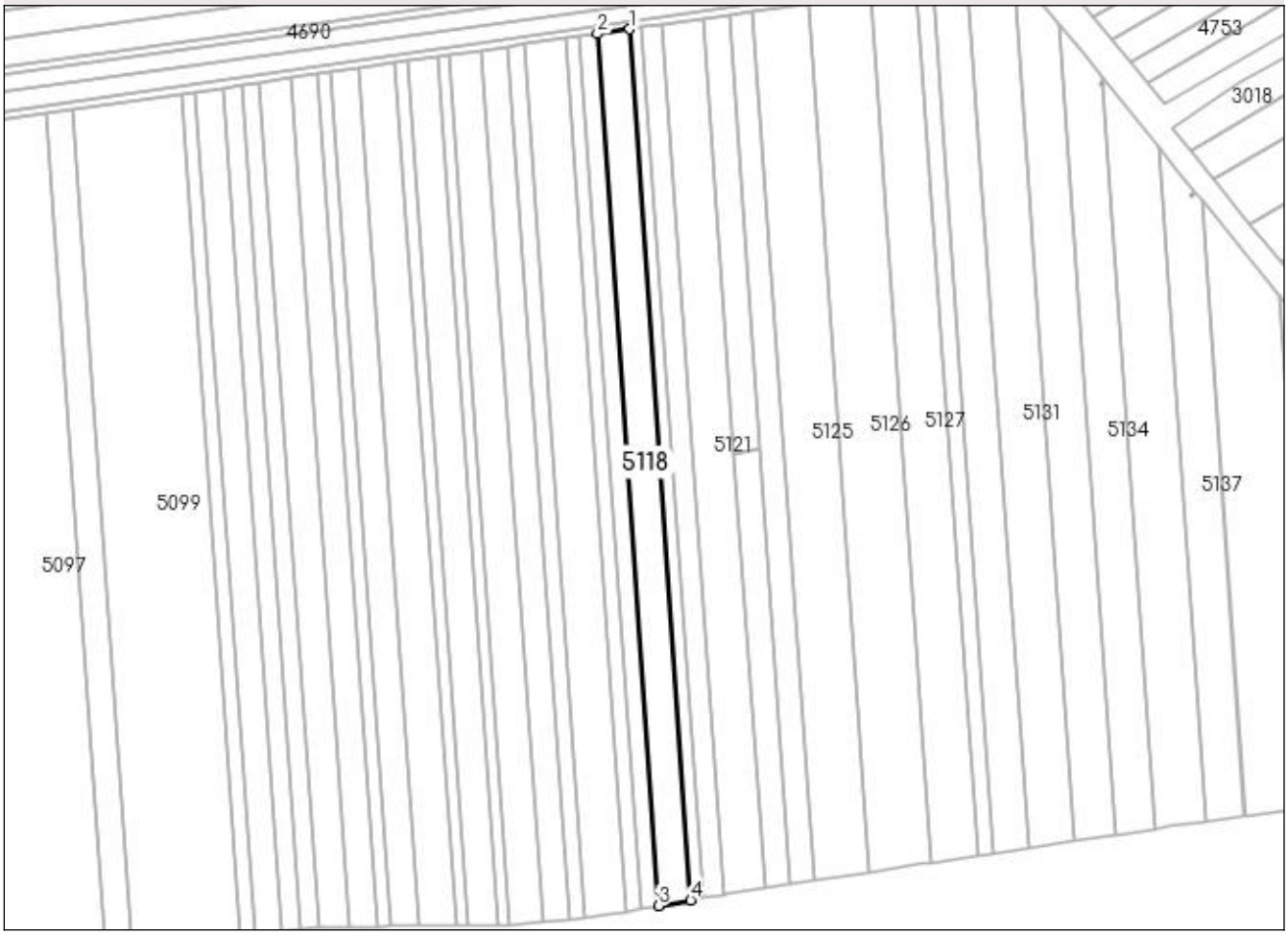

Date referitoare la teren

Crt	Categorie folosinţă	Intra vilan	Suprafaţa (mp)	Tarla	Parcelă	Nr. topo	Observaţii / Referinţe
1	arabil	NU	7.000	41	116/21	-	

Lungime Segmente
1) Valorile lungimilor segmentelor sunt obţinute din proiecţie în plan.

Punct început	X / Y	Punct sfârşit	X / Y	Lungime segment (** (m)
1	582.761,019 362.512,611	2	582.745,018 362.510,303	16.167
2	582.745,018 362.510,303	3	582.775,428 362.076,99	434.379
3	582.775,428 362.076,99	4	582.791,398 362.079,747	16.206
4	582.791,398 362.079,747	1	582.761,019 362.512,611	433.929

** Lungimile segmentelor sunt determinate în planul de proiecţie Stereo 70 şi sunt rotunjite la 1 milimetru.
*** Distanţa dintre puncte este formată din segmente cumulate ce sunt mai mici decât valoarea 1 milimetru.

DATE DESPRE IMOBILUL NR. 5119

Oficiul de Cadastru şi Publicitate Imobiliară PRAHOVA
Biroul de Cadastru şi Publicitate Imobiliară Ploieşti

A. Partea I. Descrierea imobilului

TEREN Extravilan

Adresa: Jud. Prahova

Nr. Crt	Nr cadastral Nr. topografic	Suprafaţa* (mp)	Observaţii / Referinţe
A1		2.700	Sector cadastral:45 Teren neimprejmuit;

B. Partea II. Proprietari şi acte

Inscrieri privitoare la dreptul de proprietate şi alte drepturi reale		Referinţe
/		
Act Administrativ nr. 30468, din 12/01/1995 emis de CJSDAPT PRAHOVA;		
B1	Intabulare, drept de PROPRIETATE, dobandit prin Reconstituire, cota actuala 1/1, cota initiala 1/1	A1
	1) **OANĂ ELENA**, Lipsă CNP.	

C. Partea III. SARCINI .

Inscrieri privind dezmembramintele dreptului de proprietate, drepturi reale de garanţie şi sarcini	Referinţe
NU SUNT	

Anexa Nr. 1 La Partea I

Teren

Nr cadastral	Suprafaţa (mp)*	Observaţii / Referinţe
	2.700	

* Suprafaţa este determinată in planul de proiecţie Stereo 70.

DETALII LINIARE IMOBIL

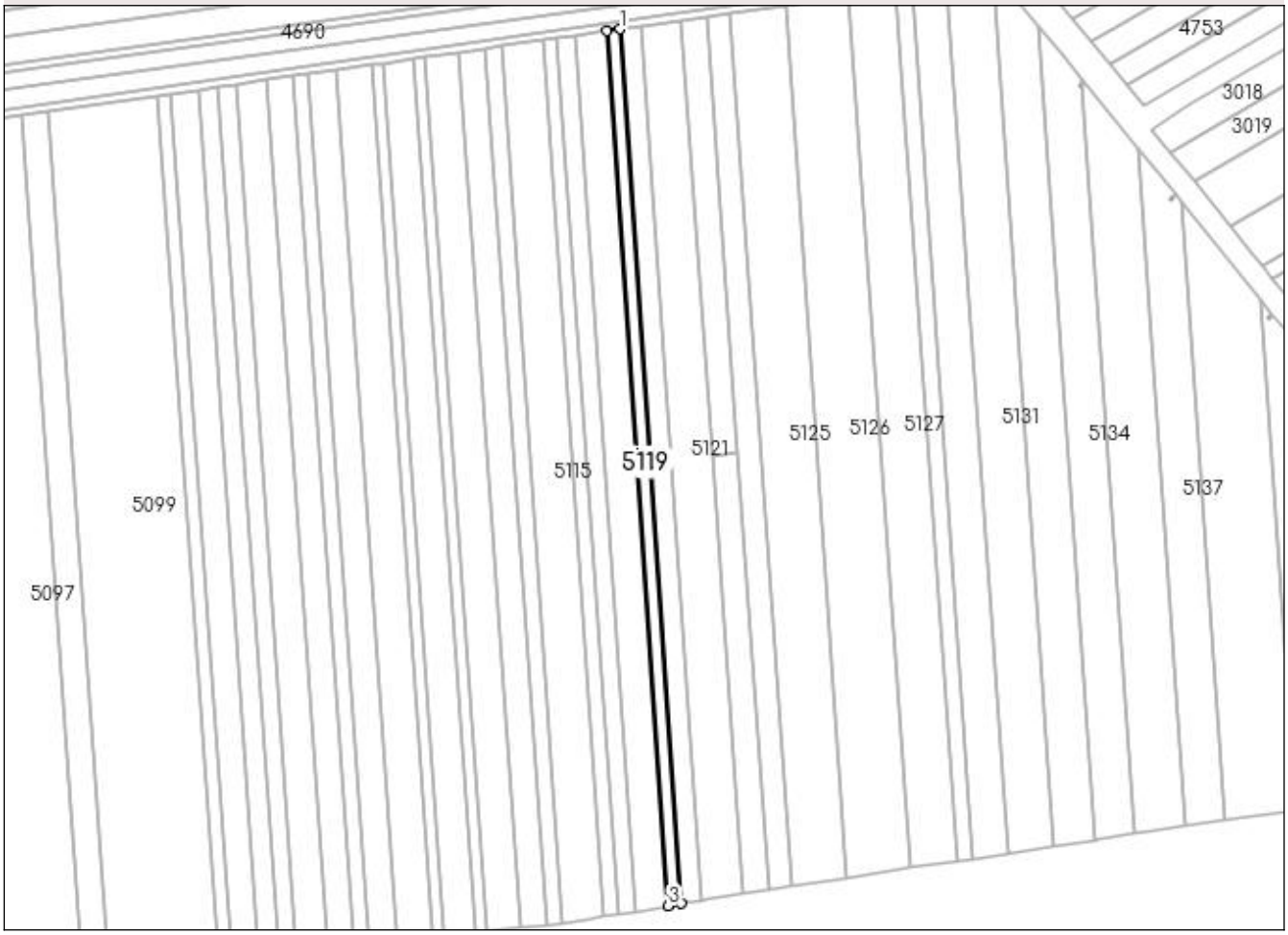

Date referitoare la teren

Crt	Categorie folosinţă	Intra vilan	Suprafaţa (mp)	Tarla	Parcelă	Nr. topo	Observaţii / Referinţe
1	arabil	NU	2.700	41	116/20	-	

Lungime Segmente
1) Valorile lungimilor segmentelor sunt obţinute din proiecţie în plan.

Punct început	X / Y	Punct sfârşit	X / Y	Lungime segment (** (m)
1	582.767,196 362.513,502	2	582.761,019 362.512,611	6.241
2	582.761,019 362.512,611	3	582.791,398 362.079,747	433.929
3	582.791,398 362.079,747	4	582.797,562 362.080,811	6.255
4	582.797,562 362.080,811	1	582.767,196 362.513,502	433.755

** Lungimile segmentelor sunt determinate în planul de proiecţie Stereo 70 şi sunt rotunjite la 1 milimetru.
*** Distanţa dintre puncte este formată din segmente cumulate ce sunt mai mici decât valoarea 1 milimetru.

DATE DESPRE IMOBILUL NR. 5120

Oficiul de Cadastru şi Publicitate Imobiliară PRAHOVA
Biroul de Cadastru şi Publicitate Imobiliară Ploieşti

A. Partea I. Descrierea imobilului

TEREN Extravilan

Adresa: Jud. Prahova

Nr. Crt	Nr cadastral Nr. topografic	Suprafaţa* (mp)	Observaţii / Referinţe
A1		4.500	Sector cadastral:45 Teren neimprejmuit;

B. Partea II. Proprietari şi acte

Inscrieri privitoare la dreptul de proprietate şi alte drepturi reale		Referinţe
/		
Act Administrativ nr. 28850, din 14/11/1994 emis de CJSDAPT PRAHOVA;		
B1	Intabulare, drept de PROPRIETATE, dobandit prin Reconstituire, cota actuala 1/1, cota initiala 1/1	A1
	1) **OANĂ CONSTANTIN NICOLAE**, Lipsă CNP.	

C. Partea III. SARCINI .

Inscrieri privind dezmembramintele dreptului de proprietate, drepturi reale de garanţie şi sarcini	Referinţe
NU SUNT	

Anexa Nr. 1 La Partea I

Teren

Nr cadastral	Suprafaţa (mp)*	Observaţii / Referinţe
	4.500	

* Suprafaţa este determinată in planul de proiecţie Stereo 70.

DETALII LINIARE IMOBIL

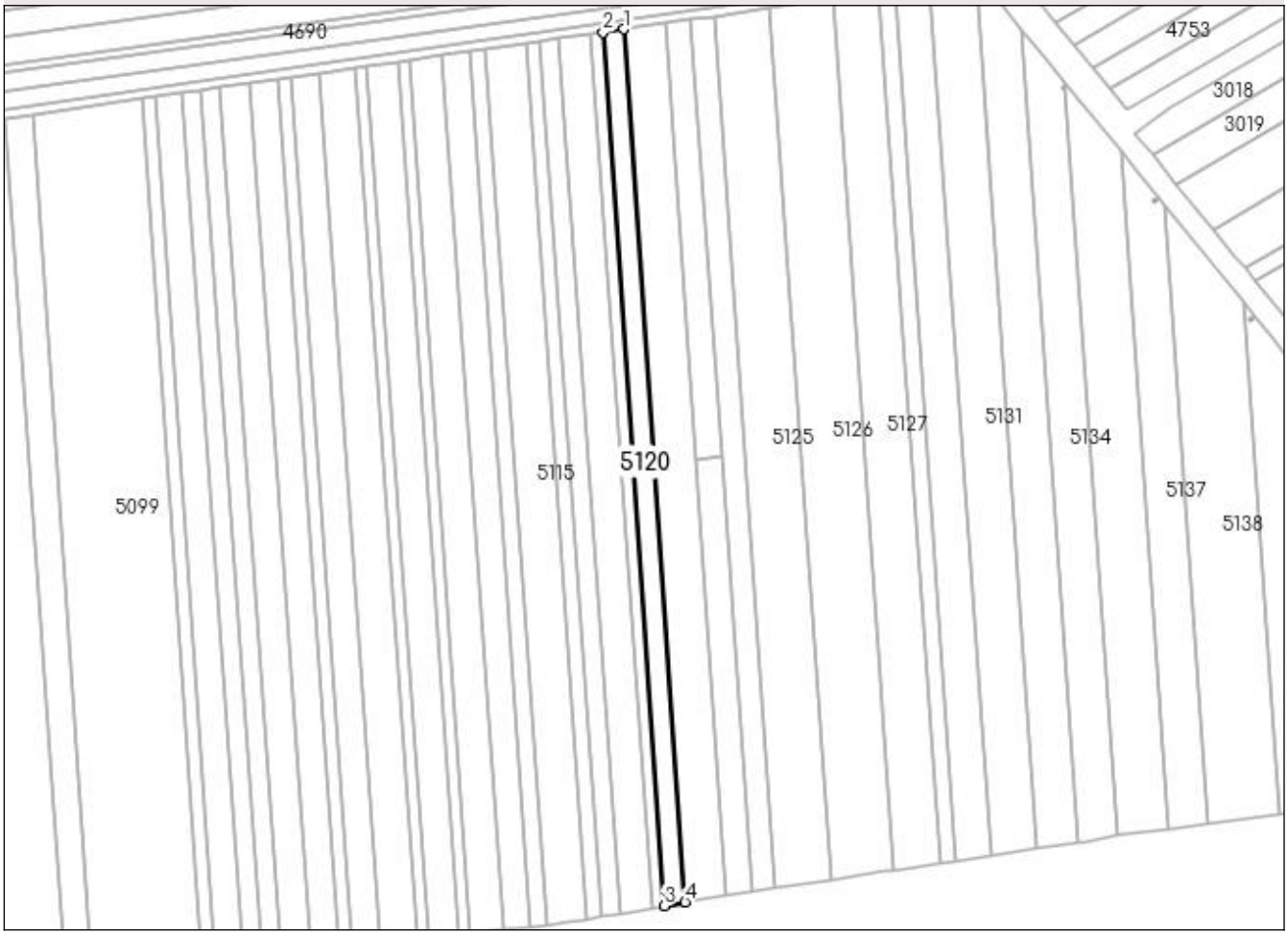

Date referitoare la teren

Crt	Categorie folosinţă	Intra vilan	Suprafaţa (mp)	Tarla	Parcelă	Nr. topo	Observaţii / Referinţe
1	arabil	NU	4.500	41	116/19	-	

Lungime Segmente

1) Valorile lungimilor segmentelor sunt obţinute din proiecţie în plan.

Punct început	X / Y	Punct sfârşit	X / Y	Lungime segment (** (m)
1	582.777,495 362.514,988	2	582.767,196 362.513,502	10.406
2	582.767,196 362.513,502	3	582.797,562 362.080,811	433.755
3	582.797,562 362.080,811	4	582.807,841 362.082,585	10.431
4	582.807,841 362.082,585	1	582.777,495 362.514,988	433.467

** Lungimile segmentelor sunt determinate în planul de proiecţie Stereo 70 şi sunt rotunjite la 1 milimetru.
*** Distanţa dintre puncte este formată din segmente cumulate ce sunt mai mici decât valoarea 1 milimetru.

DATE DESPRE IMOBILUL NR. 5121

Oficiul de Cadastru şi Publicitate Imobiliară PRAHOVA
Biroul de Cadastru şi Publicitate Imobiliară Ploieşti

A. Partea I. Descrierea imobilului

TEREN Extravilan

Adresa: Jud. Prahova

Nr. Crt	Nr cadastral Nr. topografic	Suprafaţa* (mp)	Observaţii / Referinţe
A1	21080	8.900	Sector cadastral:45 Teren neimprejmuit;

B. Partea II. Proprietari şi acte

Inscrieri privitoare la dreptul de proprietate şi alte drepturi reale		Referinţe
31572 / 05/06/2012		
Act Notarial nr. 150, din 01/11/2005 emis de NOTAR PUBLIC MINEA OCTAVIAN (act administrativ nr. 24285/24-10-1994 emis de COMISIA JUDETEANA PRAHOVA;);		
B2	Intabulare, drept de PROPRIETATEmostenire, dobandit prin Succesiune, cota actuala 1/2, cota initiala 1/2	A1
	1) **STEFAN GEORGETA**	
122629 / 24/11/2020		
Act Notarial nr. 2244, din 20/11/2020 emis de NP Puscasu Ion;		
B3	Intabulare, drept de PROPRIETATEcumparare ca bun propriu, dobandit prin Conventie, cota actuala 1/2, cota initiala 1/2	A1
	1) **ONUTU CEZAR - DAN**	

C. Partea III. SARCINI .

Inscrieri privind dezmembramintele dreptului de proprietate, drepturi reale de garanţie şi sarcini	Referinţe
NU SUNT	

Anexa Nr. 1 La Partea I

Teren

Nr cadastral	Suprafaţa (mp)*	Observaţii / Referinţe
21080	8.900	

* Suprafaţa este determinată in planul de proiecţie Stereo 70.

DETALII LINIARE IMOBIL



Date referitoare la teren

Crt	Categorie folosinţă	Intra vilan	Suprafaţa (mp)	Tarla	Parcelă	Nr. topo	Observaţii / Referinţe
1	arabil	NU	8.900	41	116/18	-	

Lungime Segmente

1) Valorile lungimilor segmentelor sunt obţinute din proiecţie în plan.

Punct început	X / Y	Punct sfârşit	X / Y	Lungime segment (** (m)
1	582.797,878 362.517,928	2	582.777,495 362.514,988	20.594
2	582.777,495 362.514,988	3	582.807,841 362.082,585	433.467
3	582.807,841 362.082,585	4	582.810,077 362.082,971	2.269
4	582.810,077 362.082,971	5	582.828,208 362.085,757	18.344
5	582.828,208 362.085,757	6	582.813,045 362.301,813	216.587

Punct început	X / Y	Punct sfârşit	X / Y	Lungime segment (** (m)
6	582.813,045 362.301,813	1	582.797,878 362.517,928	216.647

** Lungimile segmentelor sunt determinate în planul de proiecţie Stereo 70 şi sunt rotunjite la 1 milimetru.
*** Distanţa dintre puncte este formată din segmente cumulate ce sunt mai mici decât valoarea 1 milimetru.

DATE DESPRE IMOBILUL NR. 5122

Oficiul de Cadastru şi Publicitate Imobiliară PRAHOVA
Biroul de Cadastru şi Publicitate Imobiliară Ploieşti

A. Partea I. Descrierea imobilului

TEREN Extravilan

Adresa: Jud. Prahova

Nr. Crt	Nr cadastral Nr. topografic	Suprafaţa* (mp)	Observaţii / Referinţe
A1	21458	2.800	Sector cadastral:45 Teren neimprejmuit;

B. Partea II. Proprietari şi acte

Inscrieri privitoare la dreptul de proprietate şi alte drepturi reale		Referinţe
96604 / 02/12/2014		
Act Notarial nr. 369, din 18/11/2014 emis de NP DINU VLAD ALEXANDRU;		
B1	Se infiinteaza cartea funciara 21458 a imobilului cu numarul cadastral 21458/Poienarii Burchii, rezultat din dezmembrarea imobilului cu numarul cadastral 21252 inscris in cartea funciara 21252;	A1
96608 / 02/12/2014		
Act Notarial nr. 370, din 18/11/2014 emis de NP DINU VLAD ALEXANDRU;		
B4	Intabulare, drept de PROPRIETATEcumparare, dobandit prin Conventie, cota actuala 1/1, cota initiala 1/1	A1
	1) **SC PICOLLO COM SRL**, CIF:1570697	

C. Partea III. SARCINI .

Inscrieri privind dezmembramintele dreptului de proprietate, drepturi reale de garanţie şi sarcini	Referinţe
NU SUNT	

Anexa Nr. 1 La Partea I

Teren

Nr cadastral	Suprafaţa (mp)*	Observaţii / Referinţe
21458	2.800	

* Suprafaţa este determinată in planul de proiecţie Stereo 70.

DETALII LINIARE IMOBIL



Date referitoare la teren

Crt	Categorie folosinţă	Intra vilan	Suprafaţa (mp)	Tarla	Parcelă	Nr. topo	Observaţii / Referinţe
1	arabil	NU	2.800	41	A 116/17	-	

Lungime Segmente
1) Valorile lungimilor segmentelor sunt obţinute din proiecţie în plan.

Punct început	X / Y	Punct sfârşit	X / Y	Lungime segment (** (m)
1	582.810,707 362.519,779	2	582.797,878 362.517,928	12.962
2	582.797,878 362.517,928	3	582.813,045 362.301,813	216.647
3	582.813,045 362.301,813	4	582.825,866 362.303,783	12.971
4	582.825,866 362.303,783	1	582.810,707 362.519,779	216.527

** Lungimile segmentelor sunt determinate în planul de proiecţie Stereo 70 şi sunt rotunjite la 1 milimetru.
*** Distanţa dintre puncte este formată din segmente cumulate ce sunt mai mici decât valoarea 1 milimetru.

DATE DESPRE IMOBILUL NR. 5123

Oficiul de Cadastru şi Publicitate Imobiliară PRAHOVA
Biroul de Cadastru şi Publicitate Imobiliară Ploieşti

A. Partea I. Descrierea imobilului

TEREN Extravilan

Adresa: Jud. Prahova

Nr. Crt	Nr cadastral Nr. topografic	Suprafaţa* (mp)	Observaţii / Referinţe
A1	21459	2.800	Sector cadastral:45 Teren neimprejmuit;

B. Partea II. Proprietari şi acte

Inscrieri privitoare la dreptul de proprietate şi alte drepturi reale		Referinţe
96604 / 02/12/2014		
Act Notarial nr. 369, din 18/11/2014 emis de NP DINU VLAD ALEXANDRU;		
B1	Se infiinteaza cartea funciara 21459 a imobilului cu numarul cadastral 21459/Poienarii Burchii, rezultat din dezmembrarea imobilului cu numarul cadastral 21252 inscris in cartea funciara 21252;	A1
96611 / 02/12/2014		
Act Notarial nr. 371, din 18/11/2014 emis de NP DINU VLAD ALEXANDRU;		
B4	Intabulare, drept de PROPRIETATEcumparare, dobandit prin Conventie, cota actuala 1/1, cota initiala 1/1	A1
	1) **SC DEY PRODCOM IMPEX SRL**, CIF:6520789	

C. Partea III. SARCINI .

Inscrieri privind dezmembramintele dreptului de proprietate, drepturi reale de garanţie şi sarcini	Referinţe
NU SUNT	

Anexa Nr. 1 La Partea I

Teren

Nr cadastral	Suprafaţa (mp)*	Observaţii / Referinţe
21459	2.800	

* Suprafaţa este determinată in planul de proiecţie Stereo 70.

DETALII LINIARE IMOBIL



Date referitoare la teren

Crt	Categorie folosinţă	Intra vilan	Suprafaţa (mp)	Tarla	Parcelă	Nr. topo	Observaţii / Referinţe
1	arabil	NU	2.800	41	A 116/17	-	

Lungime Segmente
1) Valorile lungimilor segmentelor sunt obţinute din proiecţie în plan.

Punct început	X / Y	Punct sfârşit	X / Y	Lungime segment (** (m)
1	582.825,866 362.303,783	2	582.813,045 362.301,813	12.971
2	582.813,045 362.301,813	3	582.828,208 362.085,757	216.587
3	582.828,208 362.085,757	4	582.841,029 362.087,728	12.972
4	582.841,029 362.087,728	1	582.825,866 362.303,783	216.586

** Lungimile segmentelor sunt determinate în planul de proiecţie Stereo 70 şi sunt rotunjite la 1 milimetru.
*** Distanţa dintre puncte este formată din segmente cumulate ce sunt mai mici decât valoarea 1 milimetru.

DATE DESPRE IMOBILUL NR. 5124

Oficiul de Cadastru şi Publicitate Imobiliară PRAHOVA
Biroul de Cadastru şi Publicitate Imobiliară Ploieşti

A. Partea I. Descrierea imobilului

TEREN Extravilan

Adresa: Jud. Prahova

Nr. Crt	Nr cadastral Nr. topografic	Suprafaţa* (mp)	Observaţii / Referinţe
A1		5.000	Sector cadastral:45 Teren neimprejmuit;

B. Partea II. Proprietari şi acte

Inscrieri privitoare la dreptul de proprietate şi alte drepturi reale		Referinţe
/		
Act Administrativ nr. 20647, din 25/08/1994 emis de CJSDAPT PRAHOVA;		
B1	Intabulare, drept de PROPRIETATE, dobandit prin Reconstituire, cota actuala 1/1, cota initiala 1/1	A1
	1) **OANA CONSTANTIN IOANA**, Lipsă CNP.	

C. Partea III. SARCINI .

Inscrieri privind dezmembramintele dreptului de proprietate, drepturi reale de garanţie şi sarcini	Referinţe
NU SUNT	

Anexa Nr. 1 La Partea I

Teren

Nr cadastral	Suprafaţa (mp)*	Observaţii / Referinţe
	5.000	

* Suprafaţa este determinată in planul de proiecţie Stereo 70.

DETALII LINIARE IMOBIL



Date referitoare la teren

Crt	Categorie folosinţă	Intra vilan	Suprafaţa (mp)	Tarla	Parcelă	Nr. topo	Observaţii / Referinţe
1	arabil	NU	5.000	41	116/16	-	

Lungime Segmente

1) Valorile lungimilor segmentelor sunt obţinute din proiecţie în plan.

Punct început	X / Y	Punct sfârşit	X / Y	Lungime segment (** (m)
1	582.822,165 362.521,431	2	582.810,707 362.519,779	11.576
2	582.810,707 362.519,779	3	582.825,866 362.303,783	216.527
3	582.825,866 362.303,783	4	582.841,029 362.087,728	216.586
4	582.841,029 362.087,728	5	582.852,48 362.089,487	11.585
5	582.852,48 362.089,487	1	582.822,165 362.521,431	433.006

** Lungimile segmentelor sunt determinate în planul de proiecţie Stereo 70 şi sunt rotunjite la 1 milimetru.
*** Distanţa dintre puncte este formată din segmente cumulate ce sunt mai mici decât valoarea 1 milimetru.

DATE DESPRE IMOBILUL NR. 5125

Oficiul de Cadastru şi Publicitate Imobiliară PRAHOVA
Biroul de Cadastru şi Publicitate Imobiliară Ploieşti

A. Partea I. Descrierea imobilului

TEREN Extravilan

Adresa: Jud. Prahova

Nr. Crt	Nr cadastral Nr. topografic	Suprafaţa* (mp)	Observaţii / Referinţe
A1		12.000	Sector cadastral:45 Teren neimprejmuit;

B. Partea II. Proprietari şi acte

Inscrieri privitoare la dreptul de proprietate şi alte drepturi reale		Referinţe
/		
Act Administrativ nr. 20653, din 26/08/1994 emis de CJSDAPT PRAHOVA;		
B1	Intabulare, drept de PROPRIETATE, dobandit prin Reconstituire, cota actuala 1/1, cota initiala 1/1	A1
	1) **SIMA DRAGOMIR ION**, Lipsă CNP.	

C. Partea III. SARCINI .

Inscrieri privind dezmembramintele dreptului de proprietate, drepturi reale de garanţie şi sarcini	Referinţe
NU SUNT	

Anexa Nr. 1 La Partea I

Teren

Nr cadastral	Suprafaţa (mp)*	Observaţii / Referinţe
	12.000	

* Suprafaţa este determinată in planul de proiecţie Stereo 70.

DETALII LINIARE IMOBIL



Date referitoare la teren

Crt	Categorie folosinţă	Intra vilan	Suprafaţa (mp)	Tarla	Parcelă	Nr. topo	Observaţii / Referinţe
1	arabil	NU	12.000	41	116/15	-	

Lungime Segmente

1) Valorile lungimilor segmentelor sunt obţinute din proiecţie în plan.

Punct început	X / Y	Punct sfârşit	X / Y	Lungime segment (** (m)
1	582.849,677 362.525,4	2	582.822,165 362.521,431	27.797
2	582.822,165 362.521,431	3	582.852,48 362.089,487	433.006
3	582.852,48 362.089,487	4	582.879,973 362.093,713	27.816
4	582.879,973 362.093,713	1	582.849,677 362.525,4	432.749

** Lungimile segmentelor sunt determinate în planul de proiecţie Stereo 70 şi sunt rotunjite la 1 milimetru.
*** Distanţa dintre puncte este formată din segmente cumulate ce sunt mai mici decât valoarea 1 milimetru.

DATE DESPRE IMOBILUL NR. 5126

Oficiul de Cadastru şi Publicitate Imobiliară PRAHOVA
Biroul de Cadastru şi Publicitate Imobiliară Ploieşti

A. Partea I. Descrierea imobilului

TEREN Extravilan

Adresa: Jud. Prahova

Nr. Crt	Nr cadastral Nr. topografic	Suprafaţa* (mp)	Observaţii / Referinţe
A1		13.600	Sector cadastral:45 Teren neimprejmuit;

B. Partea II. Proprietari şi acte

Inscrieri privitoare la dreptul de proprietate şi alte drepturi reale		Referinţe
/		
Act Administrativ nr. 28831, din 25/10/1994 emis de CJSDAPT PRAHOVA;		
B1	Intabulare, drept de PROPRIETATE, dobandit prin Reconstituire, cota actuala 1/1, cota initiala 1/1	A1
	1) **DRAGNEA RADU ION**, Lipsă CNP.	

C. Partea III. SARCINI .

Inscrieri privind dezmembramintele dreptului de proprietate, drepturi reale de garanţie şi sarcini	Referinţe
NU SUNT	

Anexa Nr. 1 La Partea I

Teren

Nr cadastral	Suprafaţa (mp)*	Observaţii / Referinţe
	13.600	

* Suprafaţa este determinată in planul de proiecţie Stereo 70.

DETALII LINIARE IMOBIL



Date referitoare la teren

Crt	Categorie folosinţă	Intra vilan	Suprafaţa (mp)	Tarla	Parcelă	Nr. topo	Observaţii / Referinţe
1	arabil	NU	13.600	41	116/14	-	

Lungime Segmente
1) Valorile lungimilor segmentelor sunt obţinute din proiecţie în plan.

Punct început	X / Y	Punct sfârşit	X / Y	Lungime segment (** (m)
1	582.880,876 362.529,9	2	582.849,677 362.525,4	31.522
2	582.849,677 362.525,4	3	582.879,973 362.093,713	432.749
3	582.879,973 362.093,713	4	582.906,309 362.097,76	26.645
4	582.906,309 362.097,76	5	582.911,153 362.098,483	4.898
5	582.911,153 362.098,483	1	582.880,876 362.529,9	432.478

** Lungimile segmentelor sunt determinate în planul de proiecţie Stereo 70 şi sunt rotunjite la 1 milimetru.
*** Distanţa dintre puncte este formată din segmente cumulate ce sunt mai mici decât valoarea 1 milimetru.

DATE DESPRE IMOBILUL NR. 5127

Oficiul de Cadastru şi Publicitate Imobiliară PRAHOVA
Biroul de Cadastru şi Publicitate Imobiliară Ploieşti

A. Partea I. Descrierea imobilului

TEREN Extravilan

Adresa: Jud. Prahova

Nr. Crt	Nr cadastral Nr. topografic	Suprafaţa* (mp)	Observaţii / Referinţe
A1		10.000	Sector cadastral:45 Teren neimprejmuit;

B. Partea II. Proprietari şi acte

Inscrieri privitoare la dreptul de proprietate şi alte drepturi reale		Referinţe
/		
Act Administrativ nr. 28827, din 25/10/1994 emis de CJSDAPT PRAHOVA;		
B1	Intabulare, drept de PROPRIETATE, dobandit prin Reconstituire, cota actuala 1/1, cota initiala 1/1	A1
	1) **IONIŢĂ MARIN**, Lipsă CNP. 2) **IONIŢĂ MARIA**, Lipsă CNP. 3) **IONIŢĂ ILIE**, Lipsă CNP.	

C. Partea III. SARCINI .

Inscrieri privind dezmembramintele dreptului de proprietate, drepturi reale de garanţie şi sarcini	Referinţe
NU SUNT	

Anexa Nr. 1 La Partea I

Teren

Nr cadastral	Suprafaţa (mp)*	Observaţii / Referinţe
	10.000	

* Suprafaţa este determinată in planul de proiecţie Stereo 70.

DETALII LINIARE IMOBIL

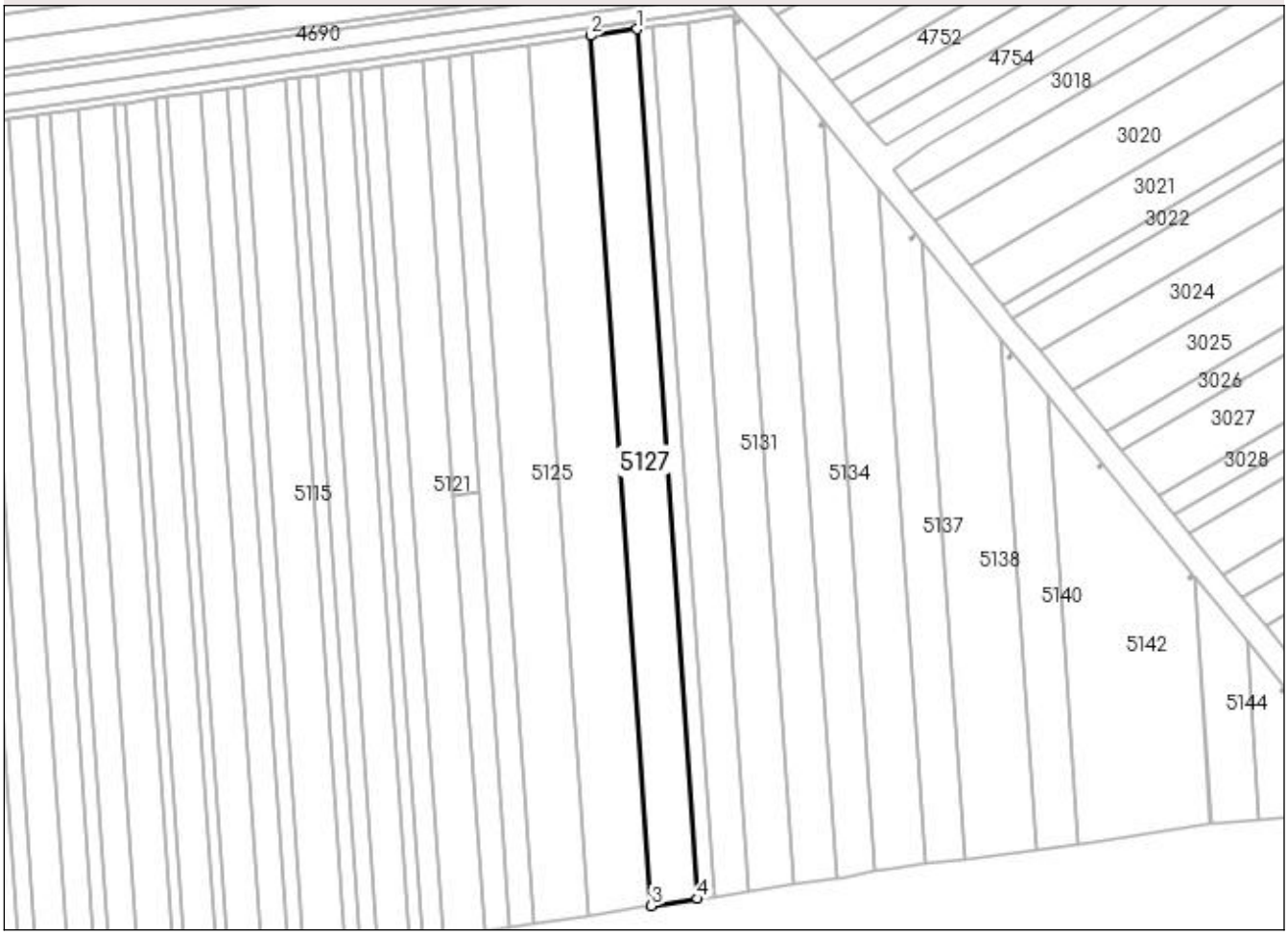

Date referitoare la teren

Crt	Categorie folosinţă	Intra vilan	Suprafaţa (mp)	Tarla	Parcelă	Nr. topo	Observaţii / Referinţe
1	arabil	NU	10.000	41	116/13	-	

Lungime Segmente

1) Valorile lungimilor segmentelor sunt obţinute din proiecţie în plan.

Punct început	X / Y	Punct sfârşit	X / Y	Lungime segment (** (m)
1	582.903,826 362.533,211	2	582.880,876 362.529,9	23.188
2	582.880,876 362.529,9	3	582.911,153 362.098,483	432.478
3	582.911,153 362.098,483	4	582.934,095 362.101,91	23.197
4	582.934,095 362.101,91	1	582.903,826 362.533,211	432.362

** Lungimile segmentelor sunt determinate în planul de proiecţie Stereo 70 şi sunt rotunjite la 1 milimetru.
*** Distanţa dintre puncte este formată din segmente cumulate ce sunt mai mici decât valoarea 1 milimetru.

DATE DESPRE IMOBILUL NR. 5128

Oficiul de Cadastru şi Publicitate Imobiliară PRAHOVA
Biroul de Cadastru şi Publicitate Imobiliară Ploieşti

A. Partea I. Descrierea imobilului

TEREN Extravilan

Adresa: Jud. Prahova

Nr. Crt	Nr cadastral Nr. topografic	Suprafaţa* (mp)	Observaţii / Referinţe
A1		3.500	Sector cadastral:45 Teren neimprejmuit;

B. Partea II. Proprietari şi acte

Inscrieri privitoare la dreptul de proprietate şi alte drepturi reale		Referinţe
/		
Act Administrativ nr. 24280, din 24/10/1994 emis de CJSDAPT PRAHOVA;		
B1	Intabulare, drept de PROPRIETATE, dobandit prin Reconstituire, cota actuala 1/1, cota initiala 1/1	A1
	1) **IONIŢĂ MARIA**, Lipsă CNP. 2) **DUMITRU ION**, Lipsă CNP.	

C. Partea III. SARCINI .

Inscrieri privind dezmembramintele dreptului de proprietate, drepturi reale de garanţie şi sarcini	Referinţe
NU SUNT	

Anexa Nr. 1 La Partea I

Teren

Nr cadastral	Suprafaţa (mp)*	Observaţii / Referinţe
	3.500	

* Suprafaţa este determinată in planul de proiecţie Stereo 70.

DETALII LINIARE IMOBIL



Date referitoare la teren

Crt	Categorie folosinţă	Intra vilan	Suprafaţa (mp)	Tarla	Parcelă	Nr. topo	Observaţii / Referinţe
1	arabil	NU	3.500	41	116/12	-	

Lungime Segmente

1) Valorile lungimilor segmentelor sunt obţinute din proiecţie în plan.

Punct început	X / Y	Punct sfârşit	X / Y	Lungime segment (** (m)
1	582.911,86 362.534,37	2	582.903,826 362.533,211	8.117
2	582.903,826 362.533,211	3	582.934,095 362.101,91	432.362
3	582.934,095 362.101,91	4	582.942,126 362.103,109	8.12
4	582.942,126 362.103,109	1	582.911,86 362.534,37	432.322

** Lungimile segmentelor sunt determinate în planul de proiecţie Stereo 70 şi sunt rotunjite la 1 milimetru.
*** Distanţa dintre puncte este formată din segmente cumulate ce sunt mai mici decât valoarea 1 milimetru.

DATE DESPRE IMOBILUL NR. 5129

Oficiul de Cadastru şi Publicitate Imobiliară PRAHOVA
Biroul de Cadastru şi Publicitate Imobiliară Ploieşti

A. Partea I. Descrierea imobilului

TEREN Extravilan

Adresa: Jud. Prahova

Nr. Crt	Nr cadastral Nr. topografic	Suprafaţa* (mp)	Observaţii / Referinţe
A1		7.500	Sector cadastral:45 Teren neimprejmuit;

B. Partea II. Proprietari şi acte

Inscrieri privitoare la dreptul de proprietate şi alte drepturi reale		Referinţe
/		
Act Administrativ nr. 28830, din 25/10/1994 emis de CJSDAPT PRAHOVA;		
B1	Intabulare, drept de PROPRIETATE, dobandit prin Reconstituire, cota actuala 1/1, cota initiala 1/1	A1
	1) **IVAN CONSTANTIN**, Lipsă CNP. 2) **IVAN ION**, Lipsă CNP. 3) **DASCĂLU AURICA**, Lipsă CNP. 4) **URSULESCU CONSTANTINA**, Lipsă CNP. 5) **IVAN GHEORGHE**, Lipsă CNP. 6) **ZANCĂ IOANA**, Lipsă CNP. 7) **ROŞU ELENA**, Lipsă CNP.	

C. Partea III. SARCINI .

Inscrieri privind dezmembramintele dreptului de proprietate, drepturi reale de garanţie şi sarcini	Referinţe
NU SUNT	

Anexa Nr. 1 La Partea I

Teren

Nr cadastral	Suprafaţa (mp)*	Observaţii / Referinţe
	7.500	

* Suprafaţa este determinată in planul de proiecţie Stereo 70.

DETALII LINIARE IMOBIL



Date referitoare la teren

Crt	Categorie folosinţă	Intra vilan	Suprafaţa (mp)	Tarla	Parcelă	Nr. topo	Observaţii / Referinţe
1	arabil	NU	7.500	41	116/11	-	

Lungime Segmente

1) Valorile lungimilor segmentelor sunt obţinute din proiecţie în plan.

Punct început	X / Y	Punct sfârşit	X / Y	Lungime segment (** (m)
1	582.929,078 362.536,854	2	582.911,86 362.534,37	17.396
2	582.911,86 362.534,37	3	582.942,126 362.103,109	432.322
3	582.942,126 362.103,109	4	582.959,338 362.105,68	17.403
4	582.959,338 362.105,68	1	582.929,078 362.536,854	432.235

** Lungimile segmentelor sunt determinate în planul de proiecţie Stereo 70 şi sunt rotunjite la 1 milimetru.
*** Distanţa dintre puncte este formată din segmente cumulate ce sunt mai mici decât valoarea 1 milimetru.

DATE DESPRE IMOBILUL NR. 5130

Oficiul de Cadastru şi Publicitate Imobiliară PRAHOVA
Biroul de Cadastru şi Publicitate Imobiliară Ploieşti

A. Partea I. Descrierea imobilului

TEREN Extravilan

Adresa: Jud. Prahova

Nr. Crt	Nr cadastral Nr. topografic	Suprafaţa* (mp)	Observaţii / Referinţe
A1		1	Sector cadastral:45 Teren neimprejmuit;

Construcţii

Crt	Nr cadastral Nr. topografic	Adresa	Observaţii / Referinţe
A1.1		Jud. Prahova	Nr. niveluri:1; S. construita la sol:1 mp;

B. Partea II. Proprietari şi acte

Inscrieri privitoare la dreptul de proprietate şi alte drepturi reale		Referinţe
/		
Act Normativ nr. 213, din 17/11/1998 emis de PARLAMENTUL ROMÂNIEI;		
B1	Intabulare, drept de PROPRIETATE, dobandit prin Lege, cota actuala 1/1, cota initiala 1/1	A1, A1.1
	1) **STATUL ROMÂN**, CIF:9999999999999, Lipsă CUI.	
Act Normativ nr. 980, din 16/12/2015 emis de GUVERNUL ROMÂNIEI;		
B2	Intabulare, drept de ADMINISTRARE, dobandit prin Lege, cota actuala 1/1, cota initiala 1/1	A1, A1.1
	1) **MINISTERUL ECONOMIEI,ENERGIEI ȘI MEDIULUI DE AFACERI**, CIF:24931499	
Act Administrativ nr. 9, din 07/05/2005 emis de MINISTERUL ECONOMIEI ȘI COMERȚULUI (act aditional nr. 1/10.06.2008 emis de MINISTERUL ECONOMIEI SI FINANTELOR , act aditional nr. 2/18.06.2015 emis de MINISTERUL ENERGIEI, INTEPRINDERILOR MICI SI MIJLOCII SI MEDIULUI DE AFACERI , act aditional nr. 3/10.02.2016 emis de MINISTERUL ENERGIEI , act aditional nr. 4/02.03.2017 emis de MINISTERUL ENERGIEI, actaditional nr. 5/22.10.2020 emis de MINISTERUL ECONOMIEI, ENERGIEI SI MEDIULUI DE AFACERI, act additional nr. 6/30.10.2020 emis de MINISTERUL ECONOMIEI, ENERGIEI SI MEDIULUI DE AFACERI.);		
B3	Intabulare, drept de CONCESIUNE, dobandit prin Conventie, cota actuala 1/1, cota initiala 1/1	A1, A1.1
	1) **DISTRUBUȚIE ENERGIE ELECTRICĂ ROMÂNIA S.A.** , CIF:14476722	

C. Partea III. SARCINI .

Inscrieri privind dezmembramintele dreptului de proprietate, drepturi reale de garanţie şi sarcini	Referinţe
NU SUNT	

Anexa Nr. 1 La Partea I

Teren

Nr cadastral	Suprafaţa (mp)*	Observaţii / Referinţe
	1	

* Suprafaţa este determinată in planul de proiecţie Stereo 70.

DETALII LINIARE IMOBIL

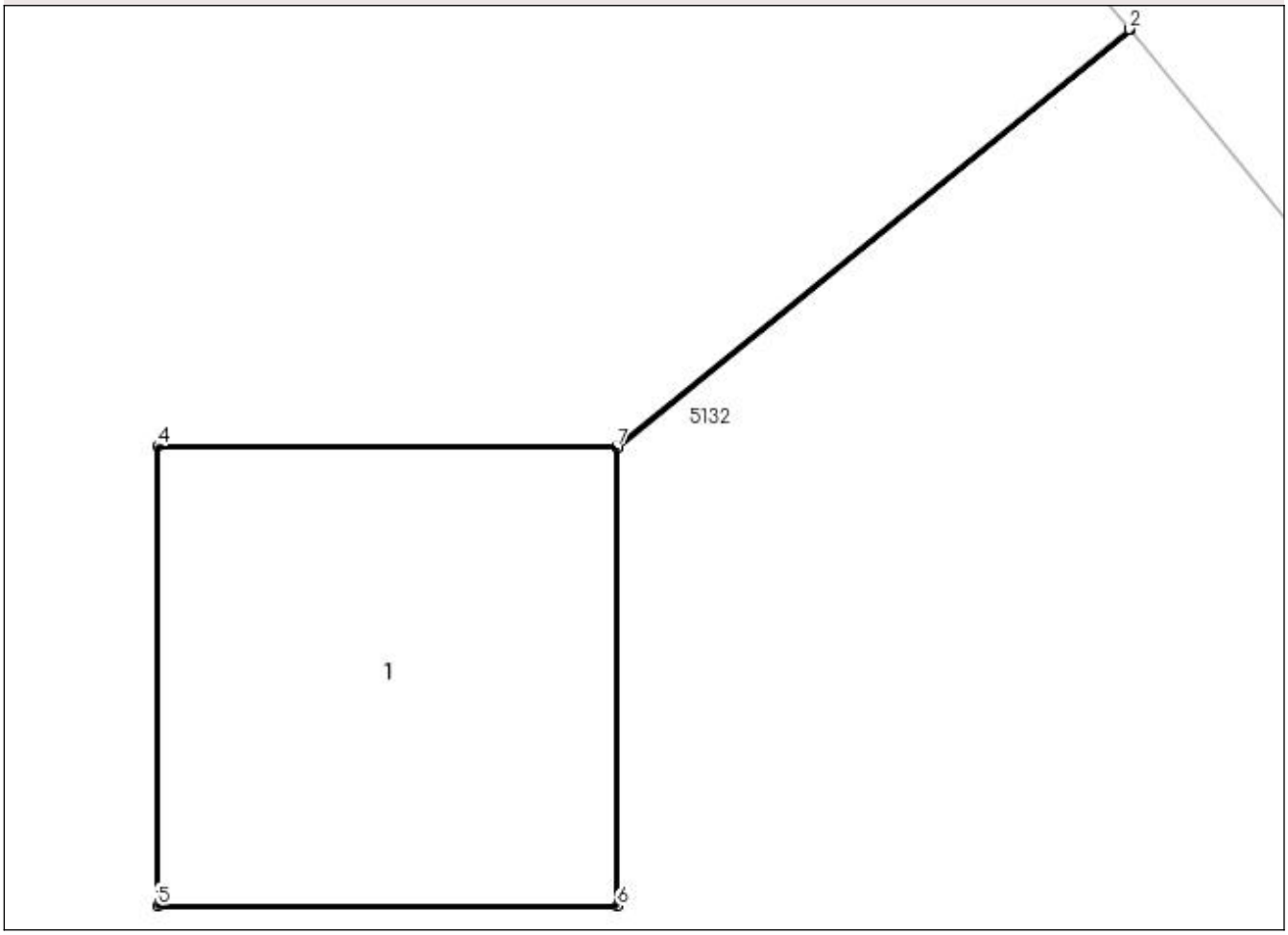

Date referitoare la teren

Crt	Categorie folosinţă	Intra vilan	Suprafaţa (mp)	Tarla	Parcelă	Nr. topo	Observaţii / Referinţe
1	curti constructii	NU	1	41	-	-	

Date referitoare la construcţii

Crt	Număr	Destinaţie construcţie	Supraf. (mp)	Situaţie juridică	Observaţii / Referinţe
A1.1		constructii industriale si edilitare	1	Cu acte	Nr. niveluri:1; S. construita la sol:1 mp;

Lungime Segmente
1) Valorile lungimilor segmentelor sunt obţinute din proiecţie în plan.

Punct început	X / Y	Punct sfârşit	X / Y	Lungime segment (** (m)
1	582.955,326 362.538,635	2	582.955,324 362.538,637	0.003
2	582.955,324 362.538,637	3	582.954,208 362.537,729	1.439
3	582.954,208 362.537,729	4	582.953,208 362.537,729	1.0

Punct început	X / Y	Punct sfârşit	X / Y	Lungime segment (** (m)
4	582.953,208 362.537,729	5	582.953,208 362.536,729	1.0
5	582.953,208 362.536,729	6	582.954,208 362.536,729	1.0
6	582.954,208 362.536,729	7	582.954,208 362.537,725	0.996
7	582.954,208 362.537,725	1	582.955,326 362.538,635	1.442

** Lungimile segmentelor sunt determinate în planul de proiecţie Stereo 70 şi sunt rotunjite la 1 milimetru.
*** Distanţa dintre puncte este formată din segmente cumulate ce sunt mai mici decât valoarea 1 milimetru.

DATE DESPRE IMOBILUL NR. 5131

Oficiul de Cadastru şi Publicitate Imobiliară PRAHOVA
Biroul de Cadastru şi Publicitate Imobiliară Ploieşti

A. Partea I. Descrierea imobilului

Nr. CF vechi:1284
Nr. cadastral vechi:10232

TEREN Extravilan

Adresa: Jud. Prahova

Nr. Crt	Nr cadastral Nr. topografic	Suprafaţa* (mp)	Observaţii / Referinţe
A1	20336	Din acte: 10.000 Masurata: 9.918	Sector cadastral:45 Teren neimprejmuit;

B. Partea II. Proprietari şi acte

Inscrieri privitoare la dreptul de proprietate şi alte drepturi reale		Referinţe
66718 / 05/11/2012		
Act Notarial nr. 7820, din 03/09/2012 emis de NP MARINA SERGIU SORIN;		
B3	se noteaza schimbarea numelui unuia dintre proprietarii imobilului din KEHAIYAN VALENTINA in STANESCU VALENTINA	A1
Act Notarial nr. 2914, din 31/10/2012 emis de NP MARINA SERGIU SORIN;		
B4	Intabulare, drept de PROPRIETATEcumparare, dobandit prin Conventie, cota actuala 1/1, cota initiala 1/1	A1
	1) **SC PREMIUM INTERFINANCE SRL**, CIF:22417905	

C. Partea III. SARCINI .

Inscrieri privind dezmembramintele dreptului de proprietate, drepturi reale de garanţie şi sarcini	Referinţe
NU SUNT	

Anexa Nr. 1 La Partea I

Teren

Nr cadastral	Suprafaţa (mp)*	Observaţii / Referinţe
20336	Din acte: 10.000 Masurata: 9.918	

* Suprafaţa este determinată in planul de proiecţie Stereo 70.

DETALII LINIARE IMOBIL



Date referitoare la teren

Crt	Categorie folosinţă	Intra vilan	Suprafaţa (mp)	Tarla	Parcelă	Nr. topo	Observaţii / Referinţe
1	arabil	NU	9.918	41	A 116/10	-	

Lungime Segmente
1) Valorile lungimilor segmentelor sunt obţinute din proiecţie în plan.

Punct început	X / Y	Punct sfârşit	X / Y	Lungime segment (** (m)
1	582.951,853 362.540,139	2	582.929,078 362.536,854	23.011
2	582.929,078 362.536,854	3	582.959,338 362.105,68	432.235
3	582.959,338 362.105,68	4	582.982,105 362.109,08	23.019
4	582.982,105 362.109,08	1	582.951,853 362.540,139	432.119

** Lungimile segmentelor sunt determinate în planul de proiecţie Stereo 70 şi sunt rotunjite la 1 milimetru.
*** Distanţa dintre puncte este formată din segmente cumulate ce sunt mai mici decât valoarea 1 milimetru.

DATE DESPRE IMOBILUL NR. 5132

Oficiul de Cadastru şi Publicitate Imobiliară PRAHOVA
Biroul de Cadastru şi Publicitate Imobiliară Ploieşti

A. Partea I. Descrierea imobilului

TEREN Extravilan

Adresa: Jud. Prahova

Nr. Crt	Nr cadastral Nr. topografic	Suprafaţa* (mp)	Observaţii / Referinţe
A1		8.800	Sector cadastral:45 Teren neimprejmuit;

B. Partea II. Proprietari şi acte

Inscrieri privitoare la dreptul de proprietate şi alte drepturi reale		Referinţe
/		
Act Administrativ nr. 20696, din 31/08/1994 emis de CJSDAPT PRAHOVA;		
B1	Intabulare, drept de PROPRIETATE, dobandit prin Reconstituire, cota actuala 1/1, cota initiala 1/1	A1
	1) **GHIŢĂ MATEI NICOLAE**, Lipsă CNP. 2) **CODALBU MATEI MARIA**, Lipsă CNP. 3) **GHIŢĂ MATEI GHEORGHE**, Lipsă CNP. 4) **GHIŢĂ MATEI ALEXANDRU**, Lipsă CNP. 5) **DINICĂ MAEI ELENA**, Lipsă CNP.	

C. Partea III. SARCINI .

Inscrieri privind dezmembramintele dreptului de proprietate, drepturi reale de garanţie şi sarcini	Referinţe
NU SUNT	

Anexa Nr. 1 La Partea I

Teren

Nr cadastral	Suprafaţa (mp)*	Observaţii / Referinţe
	8.800	

* Suprafaţa este determinată in planul de proiecţie Stereo 70.

DETALII LINIARE IMOBIL

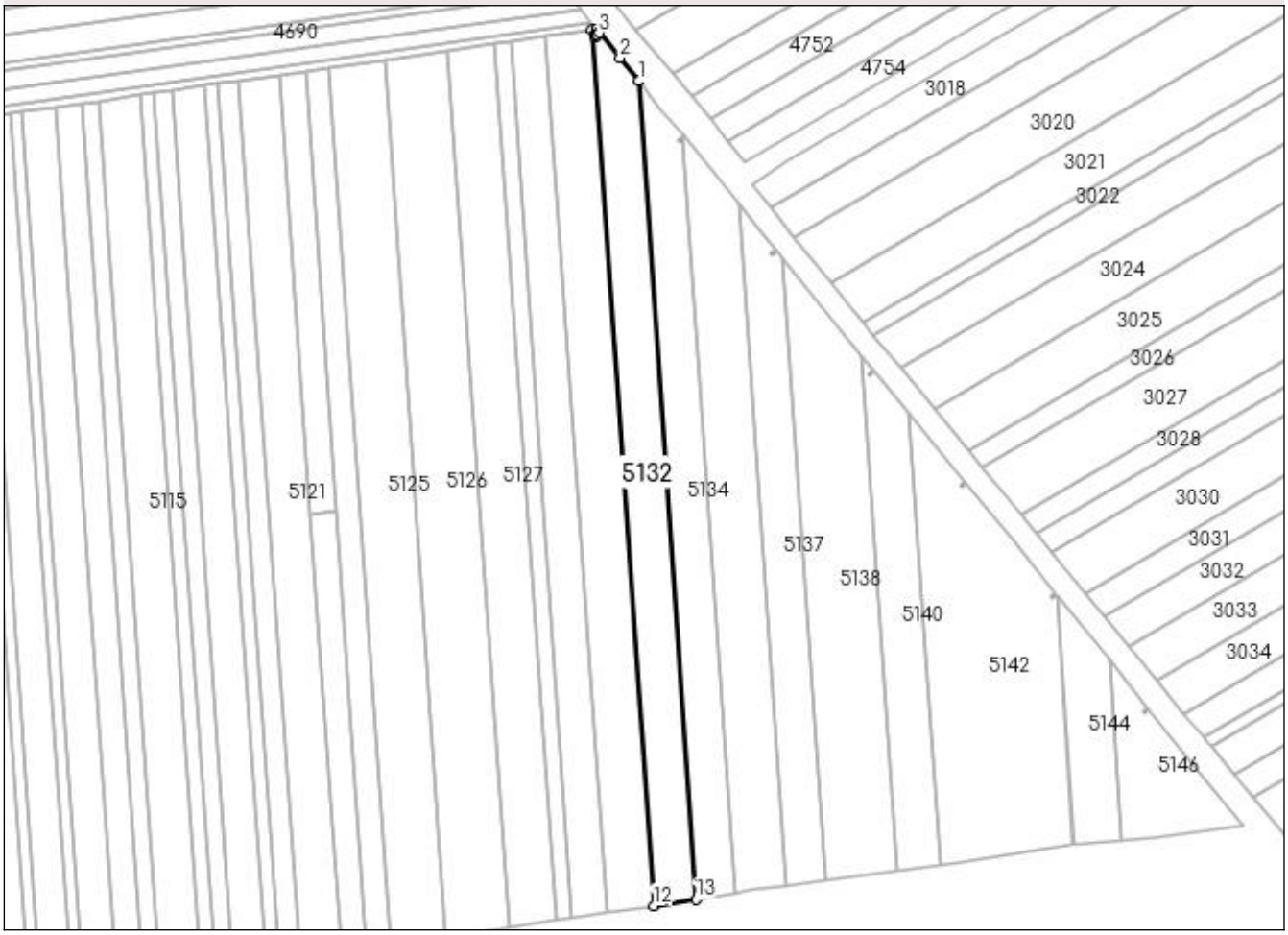

Date referitoare la teren

Crt	Categorie folosinţă	Intra vilan	Suprafaţa (mp)	Tarla	Parcelă	Nr. topo	Observaţii / Referinţe
1	arabil	NU	8.800	41	116/9	-	

Lungime Segmente

1) Valorile lungimilor segmentelor sunt obţinute din proiecţie în plan.

Punct început	X / Y	Punct sfârşit	X / Y	Lungime segment (** (m)
1	582.974,668 362.514,856	2	582.965,556 362.526,176	14.532
2	582.965,556 362.526,176	3	582.955,326 362.538,635	16.121
3	582.955,326 362.538,635	4	582.954,208 362.537,725	1.442
4	582.954,208 362.537,725	5	582.954,208 362.536,729	0.996
5	582.954,208 362.536,729	6	582.953,208 362.536,729	1.0

Punct început	X / Y	Punct sfârşit	X / Y	Lungime segment (** (m)
6	582.953,208 362.536,729	7	582.953,208 362.537,729	1.0
7	582.953,208 362.537,729	8	582.954,208 362.537,729	1.0
8	582.954,208 362.537,729	9	582.955,324 362.538,637	1.439
9	582.955,324 362.538,637	10	582.953,866 362.540,429	2.31
10	582.953,866 362.540,429	11	582.951,853 362.540,139	2.034
11	582.951,853 362.540,139	12	582.982,105 362.109,08	432.119
12	582.982,105 362.109,08	13	583.002,928 362.112,19	21.054
13	583.002,928 362.112,19	1	582.974,668 362.514,856	403.656

**** Lungimile segmentelor sunt determinate în planul de proiecţie Stereo 70 şi sunt rotunjite la 1 milimetru.**
***** Distanţa dintre puncte este formată din segmente cumulate ce sunt mai mici decât valoarea 1 milimetru.**

DATE DESPRE IMOBILUL NR. 5133

Oficiul de Cadastru şi Publicitate Imobiliară PRAHOVA
Biroul de Cadastru şi Publicitate Imobiliară Ploieşti

A. Partea I. Descrierea imobilului

TEREN Extravilan

Adresa: Jud. Prahova

Nr. Crt	Nr cadastral Nr. topografic	Suprafaţa* (mp)	Observaţii / Referinţe
A1		1	Sector cadastral:45 Teren neimprejmuit;

Construcţii

Crt	Nr cadastral Nr. topografic	Adresa	Observaţii / Referinţe
A1.1		Jud. Prahova	Nr. niveluri:1; S. construita la sol:1 mp;

B. Partea II. Proprietari şi acte

Inscrieri privitoare la dreptul de proprietate şi alte drepturi reale		Referinţe
/		
Act Normativ nr. 213, din 17/11/1998 emis de PARLAMENTUL ROMÂNIEI;		
B1	Intabulare, drept de PROPRIETATE, dobandit prin Lege, cota actuala 1/1, cota initiala 1/1	A1, A1.1
	1) **STATUL ROMÂN**, CIF:9999999999999, Lipsă CUI.	
Act Normativ nr. 980, din 16/12/2015 emis de GUVERNUL ROMÂNIEI;		
B2	Intabulare, drept de ADMINISTRARE, dobandit prin Lege, cota actuala 1/1, cota initiala 1/1	A1, A1.1
	1) **MINISTERUL ECONOMIEI,ENERGIEI ȘI MEDIULUI DE AFACERI**, CIF:24931499	
Act Administrativ nr. 9, din 07/05/2005 emis de MINISTERUL ECONOMIEI ȘI COMERȚULUI (act aditional nr. 1/10.06.2008 emis de MINISTERUL ECONOMIEI SI FINANTELOR , act aditional nr. 2/18.06.2015 emis de MINISTERUL ENERGIEI, INTEPRINDERILOR MICI SI MIJLOCII SI MEDIULUI DE AFACERI , act aditional nr. 3/10.02.2016 emis de MINISTERUL ENERGIEI , act aditional nr. 4/02.03.2017 emis de MINISTERUL ENERGIEI, actaditional nr. 5/22.10.2020 emis de MINISTERUL ECONOMIEI, ENERGIEI SI MEDIULUI DE AFACERI, act additional nr. 6/30.10.2020 emis de MINISTERUL ECONOMIEI, ENERGIEI SI MEDIULUI DE AFACERI.);		
B3	Intabulare, drept de CONCESIUNE, dobandit prin Conventie, cota actuala 1/1, cota initiala 1/1	A1, A1.1
	1) **DISTRUBUȚIE ENERGIE ELECTRICĂ ROMÂNIA S.A.** , CIF:14476722	

C. Partea III. SARCINI .

Inscrieri privind dezmembramintele dreptului de proprietate, drepturi reale de garanţie şi sarcini	Referinţe
NU SUNT	

Anexa Nr. 1 La Partea I

Teren

Nr cadastral	Suprafaţa (mp)*	Observaţii / Referinţe
	1	

* Suprafaţa este determinată in planul de proiecţie Stereo 70.

DETALII LINIARE IMOBIL

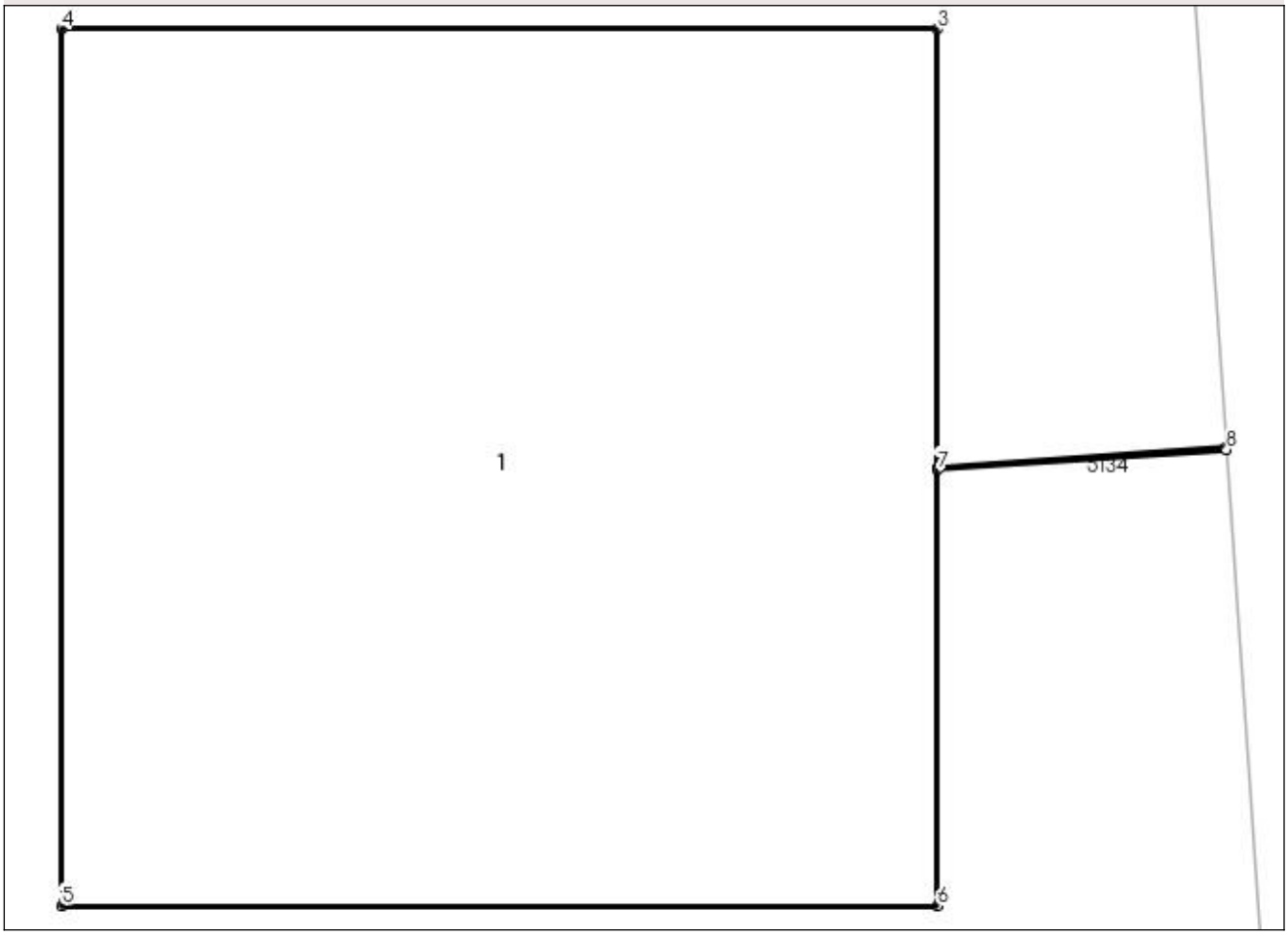

Date referitoare la teren

Crt	Categorie folosinţă	Intra vilan	Suprafaţa (mp)	Tarla	Parcelă	Nr. topo	Observaţii / Referinţe
1	curti constructii	NU	1	41	-	-	

Date referitoare la construcţii

Crt	Număr	Destinaţie construcţie	Supraf. (mp)	Situaţie juridică	Observaţii / Referinţe
A1.1		constructii industriale si edilitare	1	Cu acte	Nr. niveluri:1; S. construita la sol:1 mp;

Lungime Segmente
1) Valorile lungimilor segmentelor sunt obţinute din proiecţie în plan.

Punct început	X / Y	Punct sfârşit	X / Y	Lungime segment (** (m)
1	582.996,299 362.485,83	2	582.995,969 362.485,807	0.331
2	582.995,969 362.485,807	3	582.995,969 362.486,307	0.5
3	582.995,969 362.486,307	4	582.994,969 362.486,307	1.0

Punct început	X / Y	Punct sfârşit	X / Y	Lungime segment (** (m)
4	582.994,969 362.486,307	5	582.994,969 362.485,307	1.0
5	582.994,969 362.485,307	6	582.995,969 362.485,307	1.0
6	582.995,969 362.485,307	7	582.995,969 362.485,804	0.497
7	582.995,969 362.485,804	8	582.996,299 362.485,827	0.331
8	582.996,299 362.485,827	1	582.996,299 362.485,83	0.003

**** Lungimile segmentelor sunt determinate în planul de proiecţie Stereo 70 şi sunt rotunjite la 1 milimetru.**
***** Distanţa dintre puncte este formată din segmente cumulate ce sunt mai mici decât valoarea 1 milimetru.**

DATE DESPRE IMOBILUL NR. 5134

Oficiul de Cadastru şi Publicitate Imobiliară PRAHOVA
Biroul de Cadastru şi Publicitate Imobiliară Ploieşti

A. Partea I. Descrierea imobilului

Nr. CF vechi:116
Nr. cadastral vechi:168

TEREN Extravilan

Adresa: Jud. Prahova

Nr. Crt	Nr cadastral Nr. topografic	Suprafaţa* (mp)	Observaţii / Referinţe
A1	21393	7.600	Sector cadastral:45 Teren neimprejmuit;

B. Partea II. Proprietari şi acte

Inscrieri privitoare la dreptul de proprietate şi alte drepturi reale		Referinţe
22803 / 20/03/2017		
Act Notarial nr. 567, din 17/03/2017 emis de NP Minea Octavian;		
B4	Intabulare, drept de PROPRIETATEpartaj, dobandit prin Conventie, cota actuala 1/1, cota initiala 1/1	A1
	1) **EREMIA AURORA**	

C. Partea III. SARCINI .

Inscrieri privind dezmembramintele dreptului de proprietate, drepturi reale de garanţie şi sarcini	Referinţe
NU SUNT	

Anexa Nr. 1 La Partea I

Teren

Nr cadastral	Suprafaţa (mp)*	Observaţii / Referinţe
21393	7.600	

* Suprafaţa este determinată in planul de proiecţie Stereo 70.

DETALII LINIARE IMOBIL

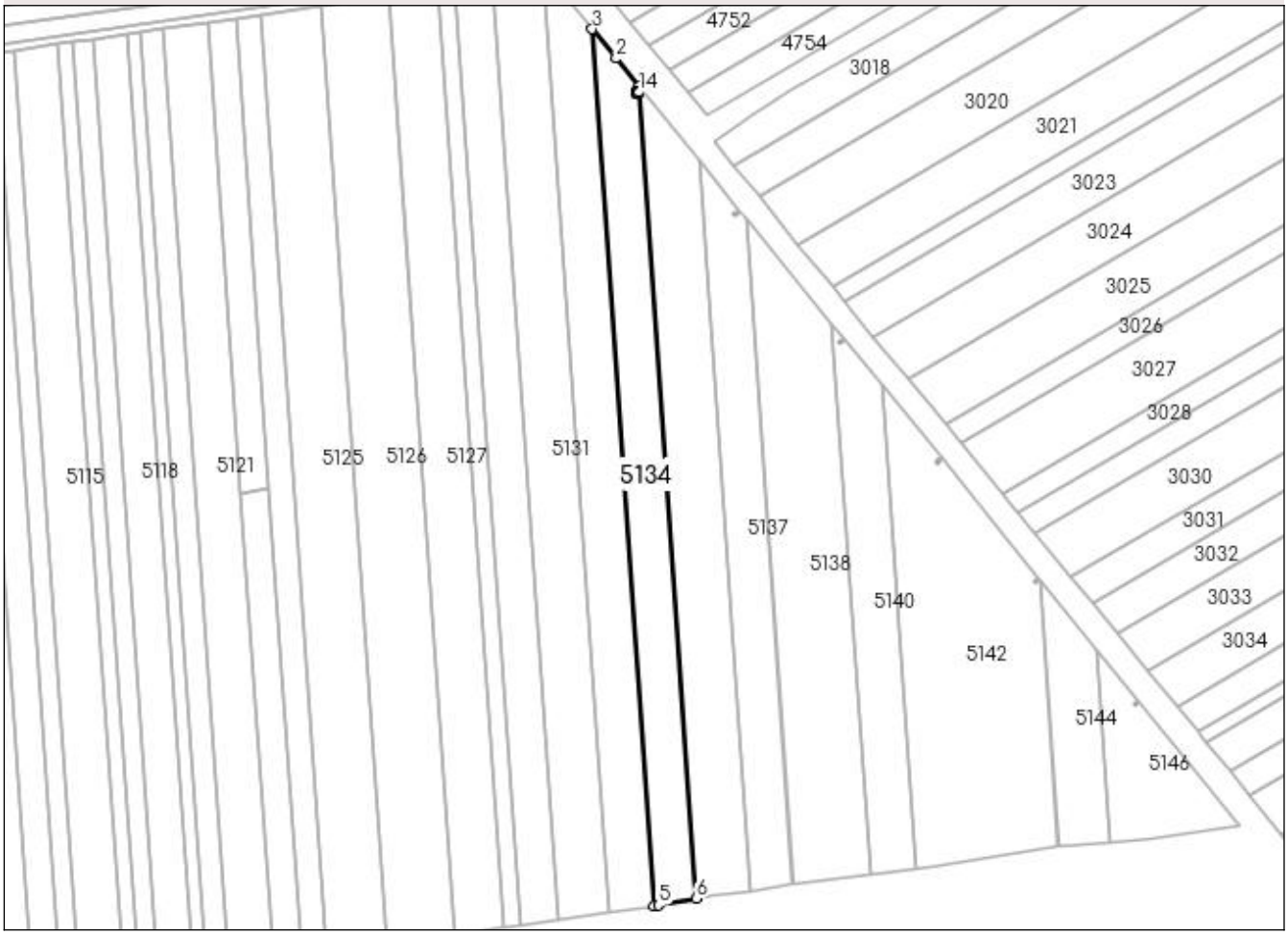

Date referitoare la teren

Crt	Categorie folosinţă	Intra vilan	Suprafaţa (mp)	Tarla	Parcelă	Nr. topo	Observaţii / Referinţe
1	arabil	NU	7.600	41	116/8	-	

Lungime Segmente

1) Valorile lungimilor segmentelor sunt obţinute din proiecţie în plan.

Punct început	X / Y	Punct sfârşit	X / Y	Lungime segment (** (m)
1	582.996,112 362.488,494	2	582.985,717 362.501,396	16.569
2	582.985,717 362.501,396	3	582.974,668 362.514,856	17.414
3	582.974,668 362.514,856	4	583.002,928 362.112,19	403.656
4	583.002,928 362.112,19	5	583.005,089 362.112,513	2.185
5	583.005,089 362.112,513	6	583.022,293 362.115,439	17.451

Punct început	X / Y	Punct sfârşit	X / Y	Lungime segment (** (m)
6	583.022,293 362.115,439	7	582.996,299 362.485,827	371.299
7	582.996,299 362.485,827	8	582.995,969 362.485,804	0.331
8	582.995,969 362.485,804	9	582.995,969 362.485,307	0.497
9	582.995,969 362.485,307	10	582.994,969 362.485,307	1.0
10	582.994,969 362.485,307	11	582.994,969 362.486,307	1.0
11	582.994,969 362.486,307	12	582.995,969 362.486,307	1.0
12	582.995,969 362.486,307	13	582.995,969 362.485,807	0.5
13	582.995,969 362.485,807	14	582.996,299 362.485,83	0.331
14	582.996,299 362.485,83	1	582.996,112 362.488,494	2.671

**** Lungimile segmentelor sunt determinate în planul de proiecţie Stereo 70 şi sunt rotunjite la 1 milimetru.**
***** Distanţa dintre puncte este formată din segmente cumulate ce sunt mai mici decât valoarea 1 milimetru.**

DATE DESPRE IMOBILUL NR. 5135

Oficiul de Cadastru şi Publicitate Imobiliară PRAHOVA
Biroul de Cadastru şi Publicitate Imobiliară Ploieşti

A. Partea I. Descrierea imobilului

Nr. CF vechi:114
Nr. cadastral vechi:171

TEREN Extravilan

Adresa: Jud. Prahova

Nr. Crt	Nr cadastral Nr. topografic	Suprafaţa* (mp)	Observaţii / Referinţe
A1	21389	9.000	Sector cadastral:45 Teren neimprejmuit;

B. Partea II. Proprietari şi acte

Inscrieri privitoare la dreptul de proprietate şi alte drepturi reale		Referinţe
26877 / 28/02/2023		
Act Notarial nr. 469, din 27/02/2023 emis de Daniilescu Irina;		
B4	Intabulare, drept de PROPRIETATEpartaj, dobandit prin Conventie, cota actuala 1/1, cota initiala 1/1	A1
	1) **COSTACHE BOGDAN-MIHAI**	

C. Partea III. SARCINI .

Inscrieri privind dezmembramintele dreptului de proprietate, drepturi reale de garanţie şi sarcini	Referinţe
NU SUNT	

Anexa Nr. 1 La Partea I

Teren

Nr cadastral	Suprafaţa (mp)*	Observaţii / Referinţe
21389	9.000	

* Suprafaţa este determinată in planul de proiecţie Stereo 70.

DETALII LINIARE IMOBIL



Date referitoare la teren

Crt	Categorie folosinţă	Intra vilan	Suprafaţa (mp)	Tarla	Parcelă	Nr. topo	Observaţii / Referinţe
1	arabil	NU	9.000	41	116/7	-	

Lungime Segmente
1) Valorile lungimilor segmentelor sunt obţinute din proiecţie în plan.

Punct început	X / Y	Punct sfârşit	X / Y	Lungime segment (** (m)
1	583.023,935 362.454,29	2	582.996,112 362.488,494	44.091
2	582.996,112 362.488,494	3	582.996,299 362.485,83	2.671
3	582.996,299 362.485,83	4	582.996,299 362.485,827	0.003
4	582.996,299 362.485,827	5	583.022,293 362.115,439	371.299
5	583.022,293 362.115,439	6	583.029,691 362.116,697	7.504

Punct început	X / Y	Punct sfârşit	X / Y	Lungime segment (** (m)
6	583.029,691 362.116,697	7	583.047,456 362.119,137	17.932
7	583.047,456 362.119,137	1	583.023,935 362.454,29	335.977

** Lungimile segmentelor sunt determinate în planul de proiecţie Stereo 70 şi sunt rotunjite la 1 milimetru.
*** Distanţa dintre puncte este formată din segmente cumulate ce sunt mai mici decât valoarea 1 milimetru.

DATE DESPRE IMOBILUL NR. 5136

Oficiul de Cadastru şi Publicitate Imobiliară PRAHOVA
Biroul de Cadastru şi Publicitate Imobiliară Ploieşti

A. Partea I. Descrierea imobilului

TEREN Extravilan

Adresa: Jud. Prahova

Nr. Crt	Nr cadastral Nr. topografic	Suprafaţa* (mp)	Observaţii / Referinţe
A1		1	Sector cadastral:45 Teren neimprejmuit;

Construcţii

Crt	Nr cadastral Nr. topografic	Adresa	Observaţii / Referinţe
A1.1		Jud. Prahova	Nr. niveluri:1; S. construita la sol:1 mp;

B. Partea II. Proprietari şi acte

Inscrieri privitoare la dreptul de proprietate şi alte drepturi reale		Referinţe
/		
Act Normativ nr. 213, din 17/11/1998 emis de PARLAMENTUL ROMÂNIEI;		
B1	Intabulare, drept de PROPRIETATE, dobandit prin Lege, cota actuala 1/1, cota initiala 1/1	A1, A1.1
	1) **STATUL ROMÂN**, CIF:9999999999999, Lipsă CUI.	
Act Normativ nr. 980, din 16/12/2015 emis de GUVERNUL ROMÂNIEI;		
B2	Intabulare, drept de ADMINISTRARE, dobandit prin Lege, cota actuala 1/1, cota initiala 1/1	A1, A1.1
	1) **MINISTERUL ECONOMIEI,ENERGIEI ȘI MEDIULUI DE AFACERI**, CIF:24931499	
Act Administrativ nr. 9, din 07/05/2005 emis de MINISTERUL ECONOMIEI ȘI COMERȚULUI (act aditional nr. 1/10.06.2008 emis de MINISTERUL ECONOMIEI SI FINANTELOR , act aditional nr. 2/18.06.2015 emis de MINISTERUL ENERGIEI, INTEPRINDERILOR MICI SI MIJLOCII SI MEDIULUI DE AFACERI , act aditional nr. 3/10.02.2016 emis de MINISTERUL ENERGIEI , act aditional nr. 4/02.03.2017 emis de MINISTERUL ENERGIEI, actaditional nr. 5/22.10.2020 emis de MINISTERUL ECONOMIEI, ENERGIEI SI MEDIULUI DE AFACERI, act additional nr. 6/30.10.2020 emis de MINISTERUL ECONOMIEI, ENERGIEI SI MEDIULUI DE AFACERI.);		
B3	Intabulare, drept de CONCESIUNE, dobandit prin Conventie, cota actuala 1/1, cota initiala 1/1	A1, A1.1
	1) **DISTRUBUȚIE ENERGIE ELECTRICĂ ROMÂNIA S.A.** , CIF:14476722	

C. Partea III. SARCINI .

Inscrieri privind dezmembramintele dreptului de proprietate, drepturi reale de garanţie şi sarcini	Referinţe
NU SUNT	

Anexa Nr. 1 La Partea I

Teren

Nr cadastral	Suprafaţa (mp)*	Observaţii / Referinţe
	1	

* Suprafaţa este determinată in planul de proiecţie Stereo 70.

DETALII LINIARE IMOBIL

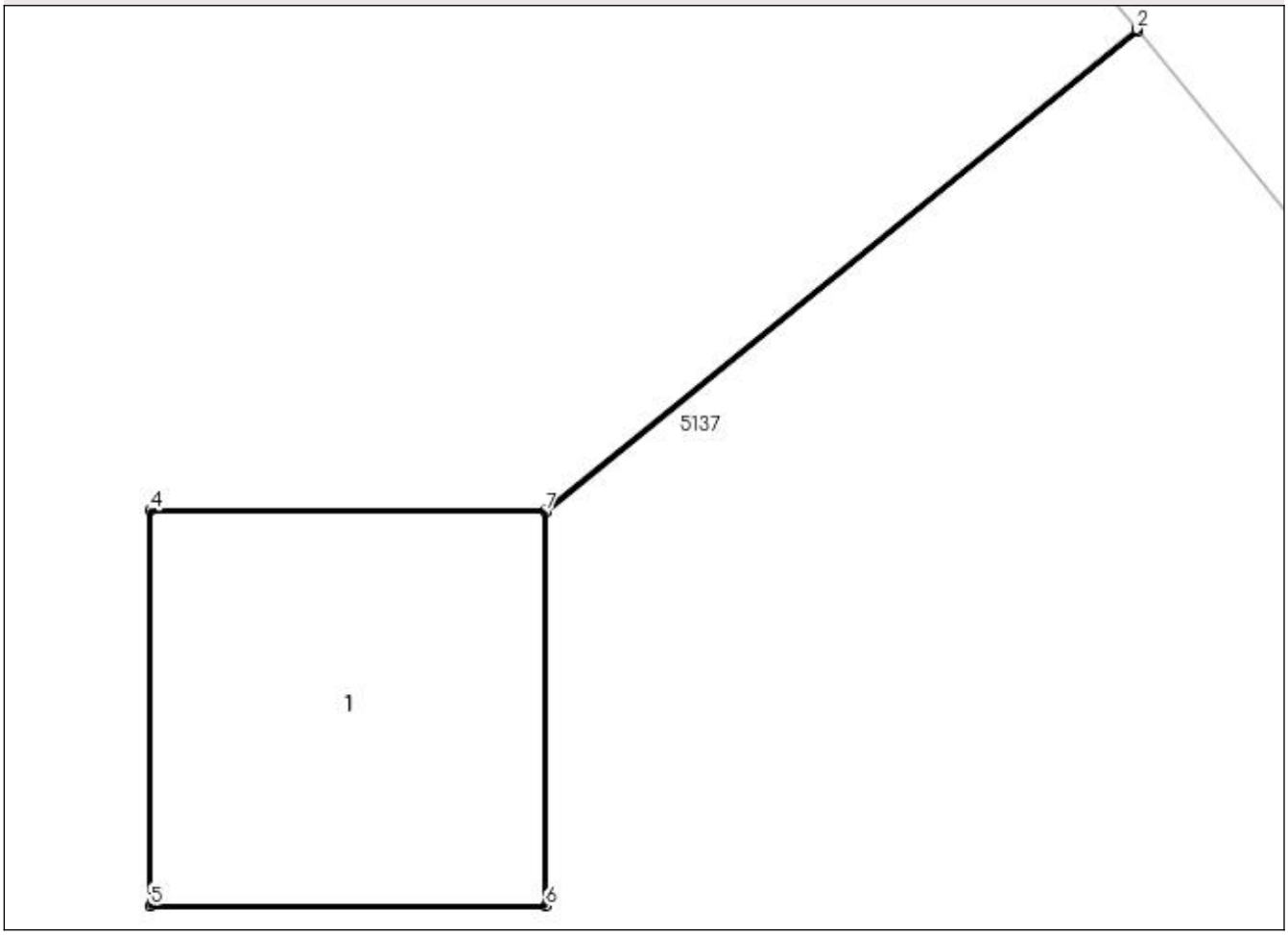

Date referitoare la teren

Crt	Categorie folosinţă	Intra vilan	Suprafaţa (mp)	Tarla	Parcelă	Nr. topo	Observaţii / Referinţe
1	curti constructii	NU	1	41	-	-	

Date referitoare la construcţii

Crt	Număr	Destinaţie construcţie	Supraf. (mp)	Situaţie juridică	Observaţii / Referinţe
A1.1		constructii industriale si edilitare	1	Cu acte	Nr. niveluri:1; S. construita la sol:1 mp;

Lungime Segmente
1) Valorile lungimilor segmentelor sunt obţinute din proiecţie în plan.

Punct început	X / Y	Punct sfârşit	X / Y	Lungime segment (** (m)
1	583.042,518 362.431,445	2	583.042,516 362.431,448	0.004
2	583.042,516 362.431,448	3	583.041,019 362.430,23	1.93
3	583.041,019 362.430,23	4	583.040,019 362.430,23	1.0

Punct început	X / Y	Punct sfârşit	X / Y	Lungime segment (** (m)
4	583.040,019 362.430,23	5	583.040,019 362.429,23	1.0
5	583.040,019 362.429,23	6	583.041,019 362.429,23	1.0
6	583.041,019 362.429,23	7	583.041,019 362.430,226	0.996
7	583.041,019 362.430,226	1	583.042,518 362.431,445	1.932

** Lungimile segmentelor sunt determinate în planul de proiecţie Stereo 70 şi sunt rotunjite la 1 milimetru.
*** Distanţa dintre puncte este formată din segmente cumulate ce sunt mai mici decât valoarea 1 milimetru.

DATE DESPRE IMOBILUL NR. 5137

Oficiul de Cadastru şi Publicitate Imobiliară PRAHOVA
Biroul de Cadastru şi Publicitate Imobiliară Ploieşti

A. Partea I. Descrierea imobilului

Nr. CF vechi:114
Nr. cadastral vechi:164

TEREN Extravilan

Adresa: Jud. Prahova

Nr. Crt	Nr cadastral Nr. topografic	Suprafaţa* (mp)	Observaţii / Referinţe
A1	21386	6.300	Sector cadastral:45 Teren neimprejmuit;

B. Partea II. Proprietari şi acte

Inscrieri privitoare la dreptul de proprietate şi alte drepturi reale		Referinţe
26868 / 28/02/2023		
Act Notarial nr. 469, din 27/02/2023 emis de NP Daniilescu Irina;		
B4	Intabulare, drept de PROPRIETATEpartaj, dobandit prin Conventie, cota actuala 1/1, cota initiala 1/1	A1
	1) **COSTACHE AURORA-ANGELA**	

C. Partea III. SARCINI .

Inscrieri privind dezmembramintele dreptului de proprietate, drepturi reale de garanţie şi sarcini	Referinţe
NU SUNT	

Anexa Nr. 1 La Partea I

Teren

Nr cadastral	Suprafaţa (mp)*	Observaţii / Referinţe
21386	6.300	

* Suprafaţa este determinată in planul de proiecţie Stereo 70.

DETALII LINIARE IMOBIL



Date referitoare la teren

Crt	Categorie folosinţă	Intra vilan	Suprafaţa (mp)	Tarla	Parcelă	Nr. topo	Observaţii / Referinţe
1	arabil	NU	6.300	41	116/6	-	

Lungime Segmente

1) Valorile lungimilor segmentelor sunt obţinute din proiecţie în plan.

Punct început	X / Y	Punct sfârşit	X / Y	Lungime segment (** (m)
1	583.045,441 362.427,852	2	583.042,518 362.431,445	4.632
2	583.042,518 362.431,445	3	583.041,019 362.430,226	1.932
3	583.041,019 362.430,226	4	583.041,019 362.429,23	0.996
4	583.041,019 362.429,23	5	583.040,019 362.429,23	1.0
5	583.040,019 362.429,23	6	583.040,019 362.430,23	1.0

Punct început	X / Y	Punct sfârşit	X / Y	Lungime segment (** (m)
6	583.040,019 362.430,23	7	583.041,019 362.430,23	1.0
7	583.041,019 362.430,23	8	583.042,516 362.431,448	1.93
8	583.042,516 362.431,448	9	583.033,863 362.442,198	13.8
9	583.033,863 362.442,198	10	583.023,935 362.454,29	15.645
10	583.023,935 362.454,29	11	583.047,456 362.119,137	335.977
11	583.047,456 362.119,137	12	583.066,804 362.121,794	19.53
12	583.066,804 362.121,794	13	583.066,919 362.121,809	0.116
13	583.066,919 362.121,809	1	583.045,441 362.427,852	306.796

**** Lungimile segmentelor sunt determinate în planul de proiecţie Stereo 70 şi sunt rotunjite la 1 milimetru.**
***** Distanţa dintre puncte este formată din segmente cumulate ce sunt mai mici decât valoarea 1 milimetru.**

DATE DESPRE IMOBILUL NR. 5138

Oficiul de Cadastru şi Publicitate Imobiliară PRAHOVA
Biroul de Cadastru şi Publicitate Imobiliară Ploieşti

A. Partea I. Descrierea imobilului

TEREN Extravilan

Adresa: Jud. Prahova

Nr. Crt	Nr cadastral Nr. topografic	Suprafaţa* (mp)	Observaţii / Referinţe
A1		10.000	Sector cadastral:45 Teren neimprejmuit;

B. Partea II. Proprietari şi acte

Inscrieri privitoare la dreptul de proprietate şi alte drepturi reale		Referinţe
/		
Act Administrativ nr. 20619, din 25/08/1994 emis de CJSDAPT PRAHOVA;		
B1	Intabulare, drept de PROPRIETATE, dobandit prin Reconstituire, cota actuala 1/1, cota initiala 1/1	A1
	1) **DINCA MATEI DUMITRU**, Lipsă CNP.	

C. Partea III. SARCINI .

Inscrieri privind dezmembramintele dreptului de proprietate, drepturi reale de garanţie şi sarcini	Referinţe
NU SUNT	

Anexa Nr. 1 La Partea I

Teren

Nr cadastral	Suprafaţa (mp)*	Observaţii / Referinţe
	10.000	

* Suprafaţa este determinată in planul de proiecţie Stereo 70.

DETALII LINIARE IMOBIL

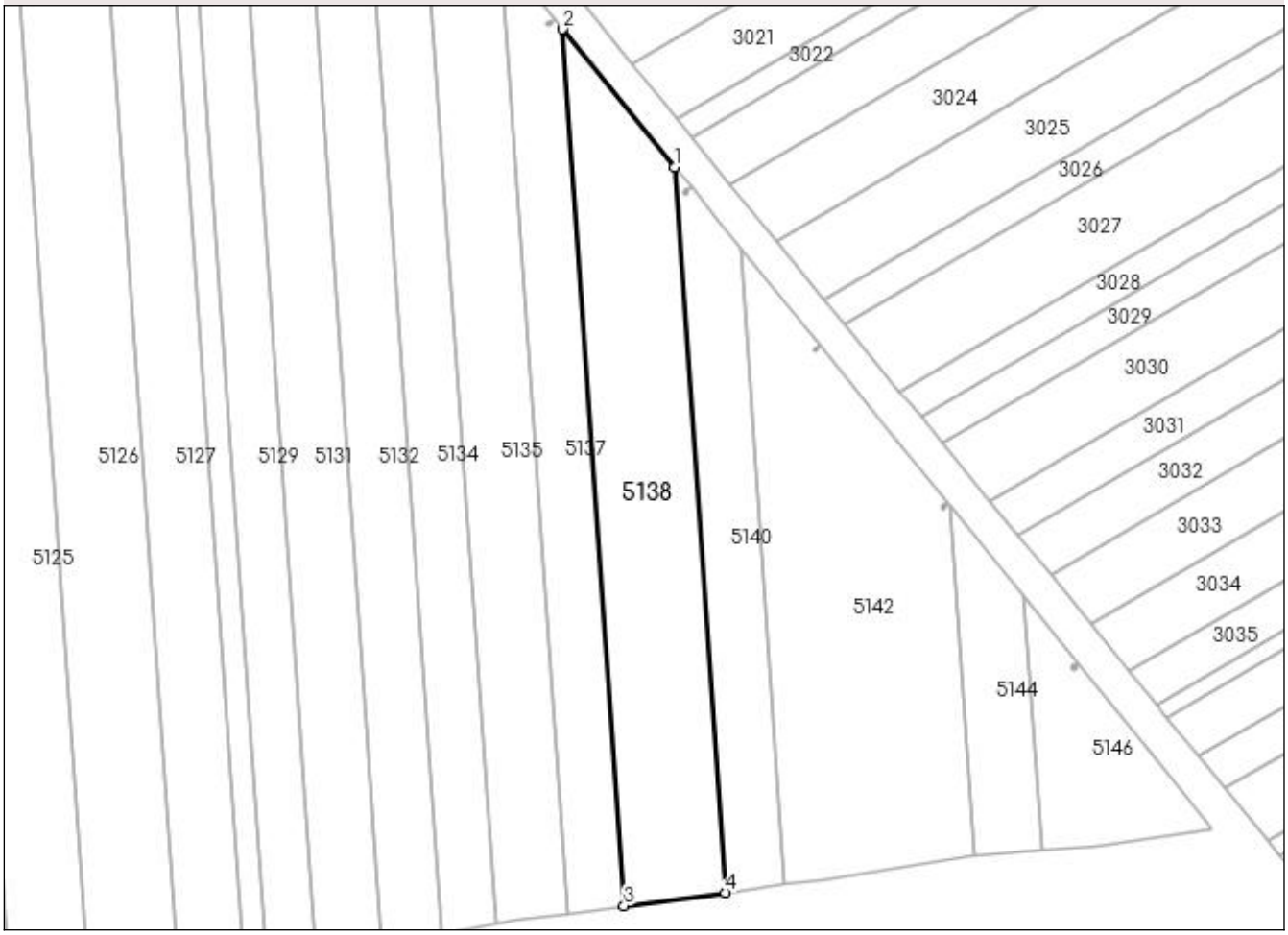

Date referitoare la teren

Crt	Categorie folosinţă	Intra vilan	Suprafaţa (mp)	Tarla	Parcelă	Nr. topo	Observaţii / Referinţe
1	arabil	NU	10.000	41	116/5	-	

Lungime Segmente

1) Valorile lungimilor segmentelor sunt obţinute din proiecţie în plan.

Punct început	X / Y	Punct sfârşit	X / Y	Lungime segment (** (m)
1	583.084,575 362.379,743	2	583.045,441 362.427,852	62.016
2	583.045,441 362.427,852	3	583.066,919 362.121,809	306.796
3	583.066,919 362.121,809	4	583.102,35 362.126,461	35.735
4	583.102,35 362.126,461	1	583.084,575 362.379,743	253.905

** Lungimile segmentelor sunt determinate în planul de proiecţie Stereo 70 şi sunt rotunjite la 1 milimetru.
*** Distanţa dintre puncte este formată din segmente cumulate ce sunt mai mici decât valoarea 1 milimetru.

DATE DESPRE IMOBILUL NR. 5139

Oficiul de Cadastru şi Publicitate Imobiliară PRAHOVA
Biroul de Cadastru şi Publicitate Imobiliară Ploieşti

A. Partea I. Descrierea imobilului

TEREN Extravilan

Adresa: Jud. Prahova

Nr. Crt	Nr cadastral Nr. topografic	Suprafaţa* (mp)	Observaţii / Referinţe
A1		1	Sector cadastral:45 Teren neimprejmuit;

Construcţii

Crt	Nr cadastral Nr. topografic	Adresa	Observaţii / Referinţe
A1.1		Jud. Prahova	Nr. niveluri:1; S. construita la sol:1 mp;

B. Partea II. Proprietari şi acte

Inscrieri privitoare la dreptul de proprietate şi alte drepturi reale		Referinţe
/		
Act Normativ nr. 213, din 17/11/1998 emis de PARLAMENTUL ROMÂNIEI;		
B1	Intabulare, drept de PROPRIETATE, dobandit prin Lege, cota actuala 1/1, cota initiala 1/1	A1, A1.1
	1) **STATUL ROMÂN**, CIF:9999999999999, Lipsă CUI.	
Act Normativ nr. 980, din 16/12/2015 emis de GUVERNUL ROMÂNIEI;		
B2	Intabulare, drept de ADMINISTRARE, dobandit prin Lege, cota actuala 1/1, cota initiala 1/1	A1, A1.1
	1) **MINISTERUL ECONOMIEI,ENERGIEI ȘI MEDIULUI DE AFACERI**, CIF:24931499	
Act Administrativ nr. 9, din 07/05/2005 emis de MINISTERUL ECONOMIEI ȘI COMERȚULUI (act aditional nr. 1/10.06.2008 emis de MINISTERUL ECONOMIEI SI FINANTELOR , act aditional nr. 2/18.06.2015 emis de MINISTERUL ENERGIEI, INTEPRINDERILOR MICI SI MIJLOCII SI MEDIULUI DE AFACERI , act aditional nr. 3/10.02.2016 emis de MINISTERUL ENERGIEI , act aditional nr. 4/02.03.2017 emis de MINISTERUL ENERGIEI, actaditional nr. 5/22.10.2020 emis de MINISTERUL ECONOMIEI, ENERGIEI SI MEDIULUI DE AFACERI, act additional nr. 6/30.10.2020 emis de MINISTERUL ECONOMIEI, ENERGIEI SI MEDIULUI DE AFACERI.);		
B3	Intabulare, drept de CONCESIUNE, dobandit prin Conventie, cota actuala 1/1, cota initiala 1/1	A1, A1.1
	1) **DISTRUBUȚIE ENERGIE ELECTRICĂ ROMÂNIA S.A.** , CIF:14476722	

C. Partea III. SARCINI .

Inscrieri privind dezmembramintele dreptului de proprietate, drepturi reale de garanţie şi sarcini	Referinţe
NU SUNT	

Anexa Nr. 1 La Partea I

Teren

Nr cadastral	Suprafaţa (mp)*	Observaţii / Referinţe
	1	

* Suprafaţa este determinată in planul de proiecţie Stereo 70.

DETALII LINIARE IMOBIL

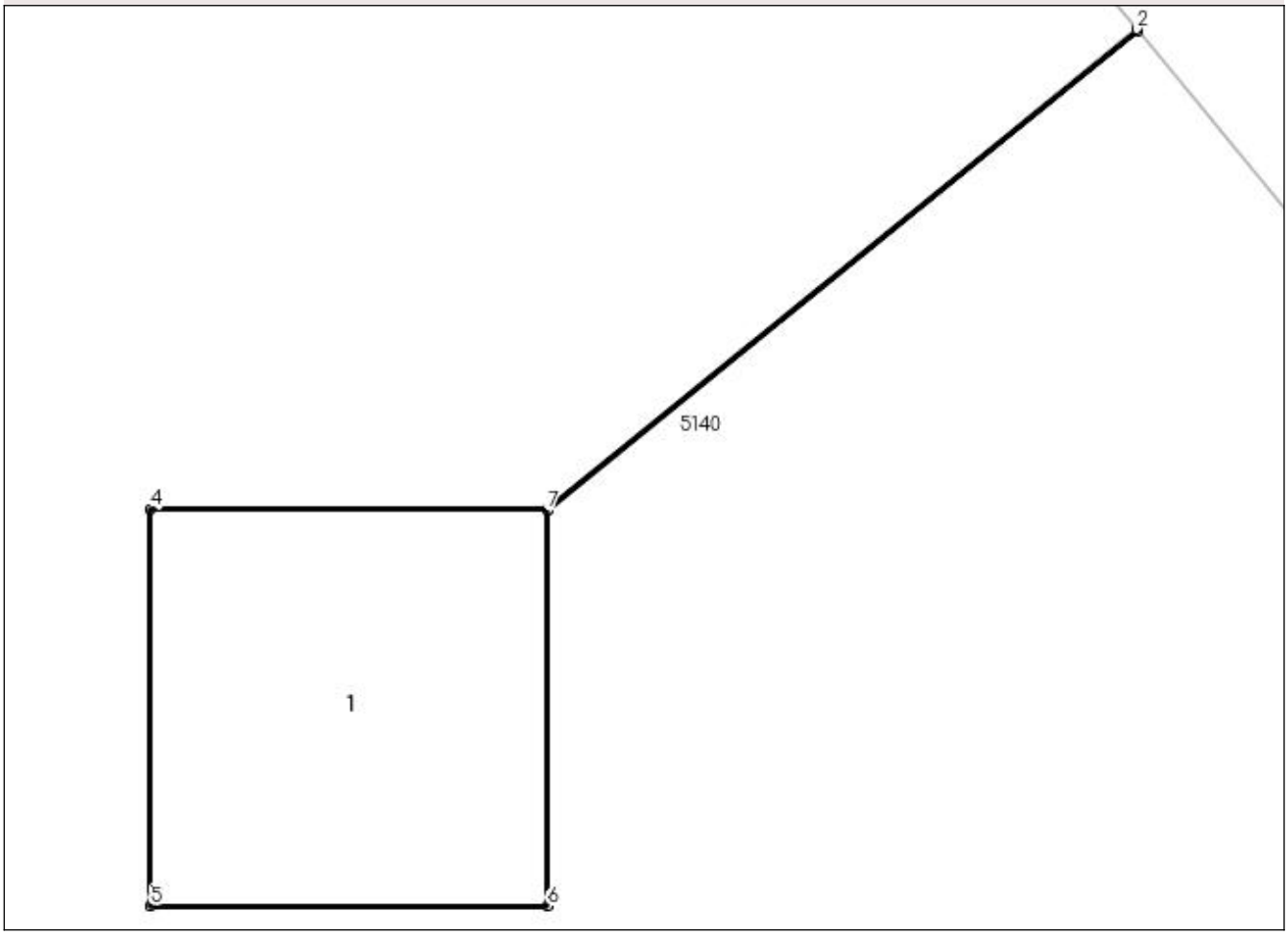

Date referitoare la teren

Crt	Categorie folosinţă	Intra vilan	Suprafaţa (mp)	Tarla	Parcelă	Nr. topo	Observaţii / Referinţe
1	curti constructii	NU	1	41	-	-	

Date referitoare la construcţii

Crt	Număr	Destinaţie construcţie	Supraf. (mp)	Situaţie juridică	Observaţii / Referinţe
A1.1		constructii industriale si edilitare	1	Cu acte	Nr. niveluri:1; S. construita la sol:1 mp;

Lungime Segmente
1) Valorile lungimilor segmentelor sunt obţinute din proiecţie în plan.

Punct început	X / Y	Punct sfârşit	X / Y	Lungime segment (** (m)
1	583.090,386 362.372,599	2	583.090,384 362.372,602	0.004
2	583.090,384 362.372,602	3	583.088,898 362.371,393	1.916
3	583.088,898 362.371,393	4	583.087,898 362.371,393	1.0

Punct început	X / Y	Punct sfârşit	X / Y	Lungime segment (** (m)
4	583.087,898 362.371,393	5	583.087,898 362.370,393	1.0
5	583.087,898 362.370,393	6	583.088,898 362.370,393	1.0
6	583.088,898 362.370,393	7	583.088,898 362.371,389	0.996
7	583.088,898 362.371,389	1	583.090,386 362.372,599	1.918

** Lungimile segmentelor sunt determinate în planul de proiecţie Stereo 70 şi sunt rotunjite la 1 milimetru.
*** Distanţa dintre puncte este formată din segmente cumulate ce sunt mai mici decât valoarea 1 milimetru.

DATE DESPRE IMOBILUL NR. 5140

Oficiul de Cadastru şi Publicitate Imobiliară PRAHOVA
Biroul de Cadastru şi Publicitate Imobiliară Ploieşti

A. Partea I. Descrierea imobilului

TEREN Extravilan

Adresa: Jud. Prahova

Nr. Crt	Nr cadastral Nr. topografic	Suprafaţa* (mp)	Observaţii / Referinţe
A1		5.000	Sector cadastral:45 Teren neimprejmuit;

B. Partea II. Proprietari şi acte

Inscrieri privitoare la dreptul de proprietate şi alte drepturi reale		Referinţe
/		
Act Administrativ nr. 20617, din 25/08/1994 emis de CJSDAPT PRAHOVA;		
B1	Intabulare, drept de PROPRIETATE, dobandit prin Reconstituire, cota actuala 1/1, cota initiala 1/1	A1
	1) **DINCA DUMITRU DUMITRA**, Lipsă CNP.	

C. Partea III. SARCINI .

Inscrieri privind dezmembramintele dreptului de proprietate, drepturi reale de garanţie şi sarcini	Referinţe
NU SUNT	

Anexa Nr. 1 La Partea I

Teren

Nr cadastral	Suprafaţa (mp)*	Observaţii / Referinţe
	5.000	

* Suprafaţa este determinată in planul de proiecţie Stereo 70.

DETALII LINIARE IMOBIL

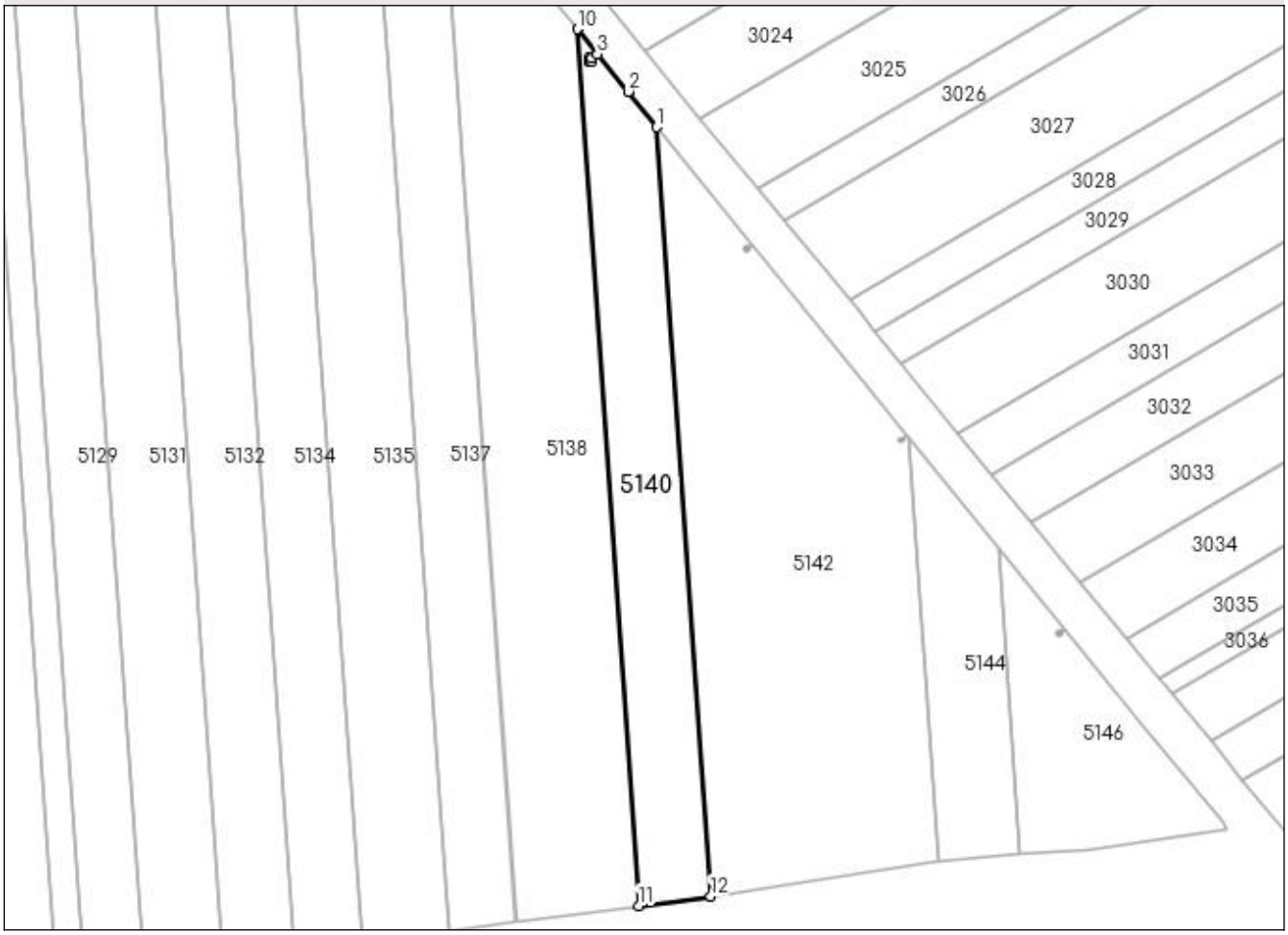

Date referitoare la teren

Crt	Categorie folosinţă	Intra vilan	Suprafaţa (mp)	Tarla	Parcelă	Nr. topo	Observaţii / Referinţe
1	arabil	NU	5.000	41	116/4	-	

Lungime Segmente

1) Valorile lungimilor segmentelor sunt obţinute din proiecţie în plan.

Punct început	X / Y	Punct sfârşit	X / Y	Lungime segment (** (m)
1	583.107,59 362.351,45	2	583.099,333 362.361,717	13.175
2	583.099,333 362.361,717	3	583.090,386 362.372,599	14.088
3	583.090,386 362.372,599	4	583.088,898 362.371,389	1.918
4	583.088,898 362.371,389	5	583.088,898 362.370,393	0.996
5	583.088,898 362.370,393	6	583.087,898 362.370,393	1.0

Punct început	X / Y	Punct sfârşit	X / Y	Lungime segment (** (m)
6	583.087,898 362.370,393	7	583.087,898 362.371,393	1.0
7	583.087,898 362.371,393	8	583.088,898 362.371,393	1.0
8	583.088,898 362.371,393	9	583.090,384 362.372,602	1.916
9	583.090,384 362.372,602	10	583.084,575 362.379,743	9.205
10	583.084,575 362.379,743	11	583.102,35 362.126,461	253.905
11	583.102,35 362.126,461	12	583.123,187 362.129,197	21.016
12	583.123,187 362.129,197	1	583.107,59 362.351,45	222.8

** Lungimile segmentelor sunt determinate în planul de proiecţie Stereo 70 şi sunt rotunjite la 1 milimetru.
*** Distanţa dintre puncte este formată din segmente cumulate ce sunt mai mici decât valoarea 1 milimetru.

DATE DESPRE IMOBILUL NR. 5141

Oficiul de Cadastru şi Publicitate Imobiliară PRAHOVA
Biroul de Cadastru şi Publicitate Imobiliară Ploieşti

A. Partea I. Descrierea imobilului

TEREN Extravilan

Adresa: Jud. Prahova

Nr. Crt	Nr cadastral Nr. topografic	Suprafaţa* (mp)	Observaţii / Referinţe
A1		1	Sector cadastral:45 Teren neimprejmuit;

Construcţii

Crt	Nr cadastral Nr. topografic	Adresa	Observaţii / Referinţe
A1.1		Jud. Prahova	Nr. niveluri:1; S. construita la sol:1 mp;

B. Partea II. Proprietari şi acte

Inscrieri privitoare la dreptul de proprietate şi alte drepturi reale		Referinţe
/		
Act Normativ nr. 213, din 17/11/1998 emis de PARLAMENTUL ROMÂNIEI;		
B1	Intabulare, drept de PROPRIETATE, dobandit prin Lege, cota actuala 1/1, cota initiala 1/1	A1, A1.1
	1) **STATUL ROMÂN**, CIF:9999999999999, Lipsă CUI.	
Act Normativ nr. 980, din 16/12/2015 emis de GUVERNUL ROMÂNIEI;		
B2	Intabulare, drept de ADMINISTRARE, dobandit prin Lege, cota actuala 1/1, cota initiala 1/1	A1, A1.1
	1) **MINISTERUL ECONOMIEI,ENERGIEI ŞI MEDIULUI DE AFACERI**, CIF:24931499	
Act Administrativ nr. 9, din 07/05/2005 emis de MINISTERUL ECONOMIEI ȘI COMERȚULUI (act aditional nr. 1/10.06.2008 emis de MINISTERUL ECONOMIEI SI FINANTELOR , act aditional nr. 2/18.06.2015 emis de MINISTERUL ENERGIEI, INTEPRINDERILOR MICI SI MIJLOCII SI MEDIULUI DE AFACERI , act aditional nr. 3/10.02.2016 emis de MINISTERUL ENERGIEI , act aditional nr. 4/02.03.2017 emis de MINISTERUL ENERGIEI, actaditional nr. 5/22.10.2020 emis de MINISTERUL ECONOMIEI, ENERGIEI SI MEDIULUI DE AFACERI, act additional nr. 6/30.10.2020 emis de MINISTERUL ECONOMIEI, ENERGIEI SI MEDIULUI DE AFACERI.);		
B3	Intabulare, drept de CONCESIUNE, dobandit prin Conventie, cota actuala 1/1, cota initiala 1/1	A1, A1.1
	1) **DISTRUBUȚIE ENERGIE ELECTRICĂ ROMÂNIA S.A.** , CIF:14476722	

C. Partea III. SARCINI .

Inscrieri privind dezmembramintele dreptului de proprietate, drepturi reale de garanţie şi sarcini	Referinţe
NU SUNT	

Anexa Nr. 1 La Partea I

Teren

Nr cadastral	Suprafaţa (mp)*	Observaţii / Referinţe
	1	

* Suprafaţa este determinată in planul de proiecţie Stereo 70.

DETALII LINIARE IMOBIL

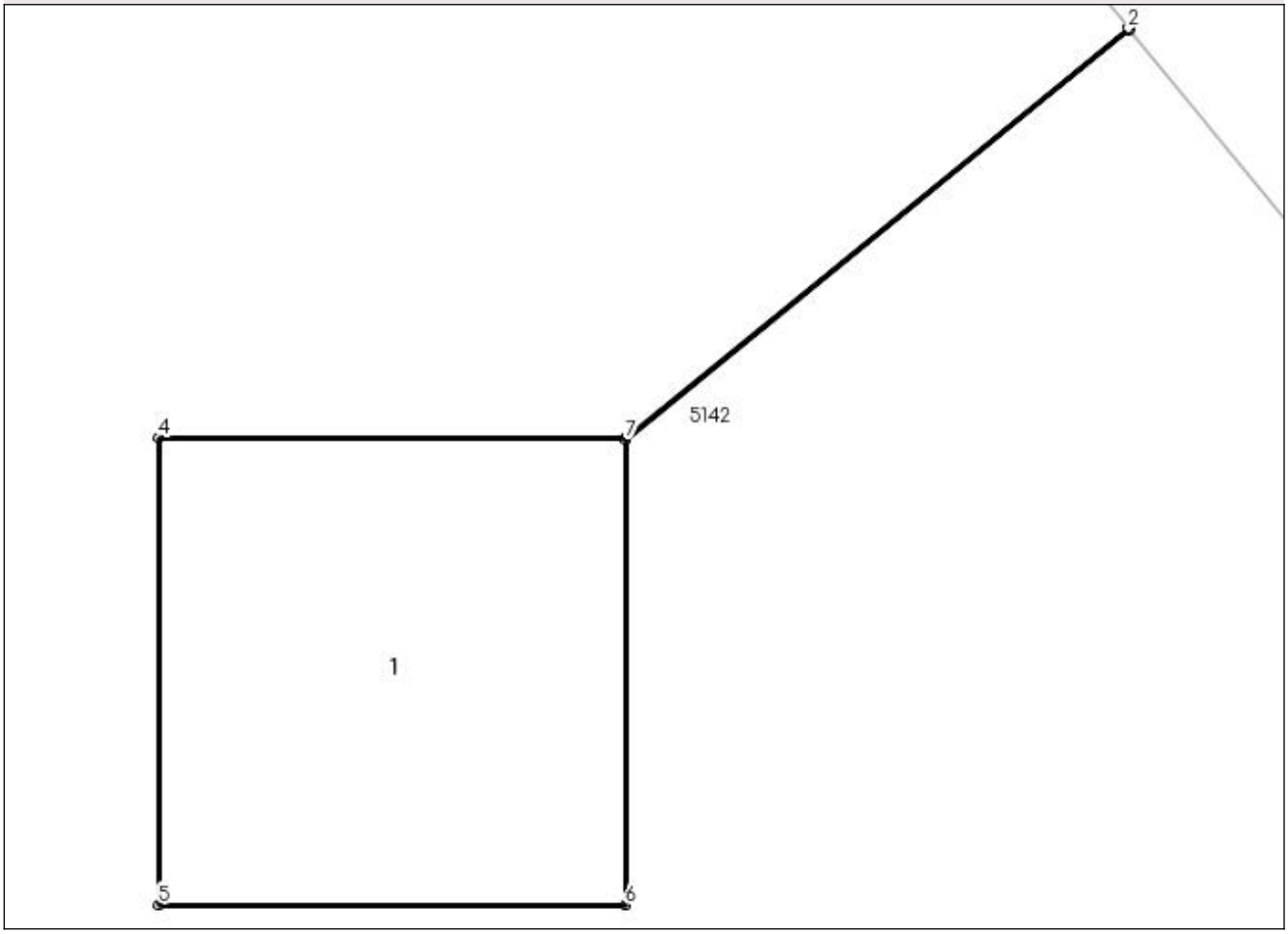

Date referitoare la teren

Crt	Categorie folosinţă	Intra vilan	Suprafaţa (mp)	Tarla	Parcelă	Nr. topo	Observaţii / Referinţe
1	curti constructii	NU	1	41	-	-	

Date referitoare la construcţii

Crt	Număr	Destinaţie construcţie	Supraf. (mp)	Situaţie juridică	Observaţii / Referinţe
A1.1		constructii industriale si edilitare	1	Cu acte	Nr. niveluri:1; S. construita la sol:1 mp;

Lungime Segmente
1) Valorile lungimilor segmentelor sunt obţinute din proiecţie în plan.

Punct început	X / Y	Punct sfârşit	X / Y	Lungime segment (** (m)
1	583.135,256 362.317,438	2	583.135,254 362.317,441	0.004
2	583.135,254 362.317,441	3	583.134,176 362.316,564	1.39
3	583.134,176 362.316,564	4	583.133,176 362.316,564	1.0

Punct început	X / Y	Punct sfârşit	X / Y	Lungime segment (** (m)
4	583.133,176 362.316,564	5	583.133,176 362.315,564	1.0
5	583.133,176 362.315,564	6	583.134,176 362.315,564	1.0
6	583.134,176 362.315,564	7	583.134,176 362.316,56	0.996
7	583.134,176 362.316,56	1	583.135,256 362.317,438	1.392

** Lungimile segmentelor sunt determinate în planul de proiecţie Stereo 70 şi sunt rotunjite la 1 milimetru.
*** Distanţa dintre puncte este formată din segmente cumulate ce sunt mai mici decât valoarea 1 milimetru.

DATE DESPRE IMOBILUL NR. 5142

Oficiul de Cadastru şi Publicitate Imobiliară PRAHOVA
Biroul de Cadastru şi Publicitate Imobiliară Ploiești

A. Partea I. Descrierea imobilului

TEREN Extravilan

Adresa: Jud. Prahova

Nr. Crt	Nr cadastral Nr. topografic	Suprafaţa* (mp)	Observaţii / Referinţe
A1		11.500	Sector cadastral:45 Teren neimprejmuit;

B. Partea II. Proprietari şi acte

Inscrieri privitoare la dreptul de proprietate şi alte drepturi reale		Referinţe
/		
Act Administrativ nr. 20609, din 24/08/1994 emis de CJSDAPT PRAHOVA;		
B1	Intabulare, drept de PROPRIETATE, dobandit prin Reconstituire, cota actuala 1/1, cota initiala 1/1	A1
	1) **ZAMFIR MANOLE GHEORGHE**, Lipsă CNP.	

C. Partea III. SARCINI .

Inscrieri privind dezmembramintele dreptului de proprietate, drepturi reale de garanţie şi sarcini	Referinţe
NU SUNT	

Anexa Nr. 1 La Partea I

Teren

Nr cadastral	Suprafaţa (mp)*	Observaţii / Referinţe
	11.500	

* Suprafaţa este determinată in planul de proiecţie Stereo 70.

DETALII LINIARE IMOBIL

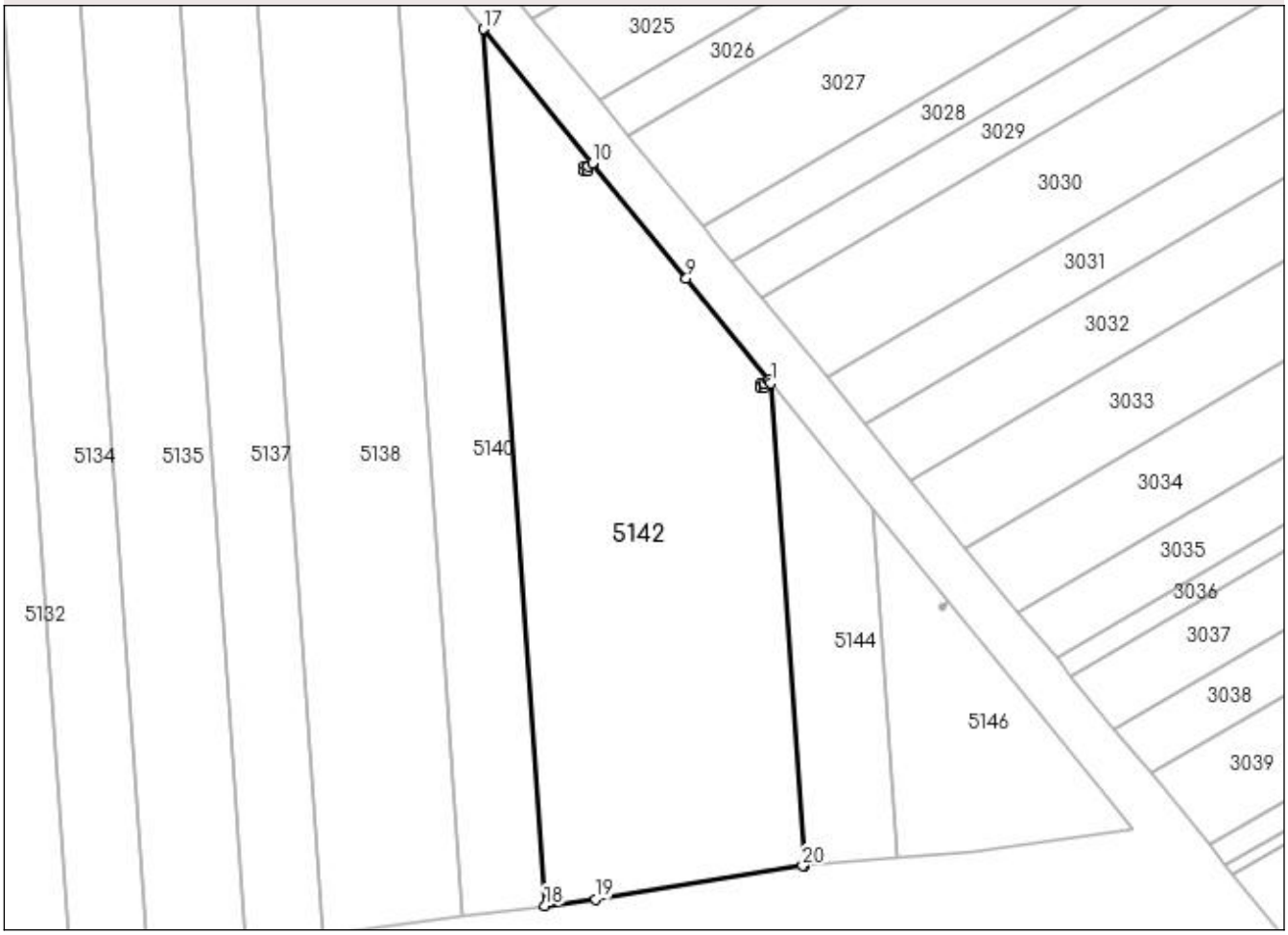

Date referitoare la teren

Crt	Categorie folosinţă	Intra vilan	Suprafaţa (mp)	Tarla	Parcelă	Nr. topo	Observaţii / Referinţe
1	arabil	NU	11.500	41	116/3	-	

Lungime Segmente

1) Valorile lungimilor segmentelor sunt obţinute din proiecţie în plan.

Punct început	X / Y	Punct sfârşit	X / Y	Lungime segment (** (m)
1	583.180,573 362.261,728	2	583.180,0 362.262,432	0.908
3	583.178,9 362.261,537	4	583.178,9 362.260,541	0.996
5	583.177,9 362.260,541	6	583.177,9 362.261,541	1.0
7	583.178,9 362.261,541	8	583.179,998 362.262,434	1.415
9	583.159,106 362.288,214	10	583.135,256 362.317,438	37.721

Punct început	X / Y	Punct sfârşit	X / Y	Lungime segment (** (m)
2	583.180,0 362.262,432	3	583.178,9 362.261,537	1.418
4	583.178,9 362.260,541	5	583.177,9 362.260,541	1.0
6	583.177,9 362.261,541	7	583.178,9 362.261,541	1.0
8	583.179,998 362.262,434	9	583.159,106 362.288,214	33.183
10	583.135,256 362.317,438	11	583.134,176 362.316,56	1.392

Punct început	X / Y	Punct sfârşit	X / Y	Lungime segment (** (m)
11	583.134,176 362.316,56	12	583.134,176 362.315,564	0.996
13	583.133,176 362.315,564	14	583.133,176 362.316,564	1.0
15	583.134,176 362.316,564	16	583.135,254 362.317,441	1.39
17	583.107,59 362.351,45	18	583.123,187 362.129,197	222.8
19	583.136,087 362.130,891	20	583.188,624 362.139,29	53.204
21	583.189,162 362.139,333	1	583.180,573 362.261,728	122.696

Punct început	X / Y	Punct sfârşit	X / Y	Lungime segment (** (m)
12	583.134,176 362.315,564	13	583.133,176 362.315,564	1.0
14	583.133,176 362.316,564	15	583.134,176 362.316,564	1.0
16	583.135,254 362.317,441	17	583.107,59 362.351,45	43.84
18	583.123,187 362.129,197	19	583.136,087 362.130,891	13.011
20	583.188,624 362.139,29	21	583.189,162 362.139,333	0.54

**** Lungimile segmentelor sunt determinate în planul de proiecţie Stereo 70 şi sunt rotunjite la 1 milimetru.**
***** Distanţa dintre puncte este formată din segmente cumulate ce sunt mai mici decât valoarea 1 milimetru.**

DATE DESPRE IMOBILUL NR. 5143

Oficiul de Cadastru şi Publicitate Imobiliară PRAHOVA
Biroul de Cadastru şi Publicitate Imobiliară Ploieşti

A. Partea I. Descrierea imobilului

TEREN Extravilan

Adresa: Jud. Prahova

Nr. Crt	Nr cadastral Nr. topografic	Suprafaţa* (mp)	Observaţii / Referinţe
A1		1	Sector cadastral:45 Teren neimprejmuit;

Construcţii

Crt	Nr cadastral Nr. topografic	Adresa	Observaţii / Referinţe
A1.1		Jud. Prahova	Nr. niveluri:1; S. construita la sol:1 mp;

B. Partea II. Proprietari şi acte

Inscrieri privitoare la dreptul de proprietate şi alte drepturi reale		Referinţe
/		
Act Normativ nr. 213, din 17/11/1998 emis de PARLAMENTUL ROMÂNIEI;		
B1	Intabulare, drept de PROPRIETATE, dobandit prin Lege, cota actuala 1/1, cota initiala 1/1	A1, A1.1
	1) **STATUL ROMÂN**, CIF:9999999999999, Lipsă CUI.	
Act Normativ nr. 980, din 16/12/2015 emis de GUVERNUL ROMÂNIEI;		
B2	Intabulare, drept de ADMINISTRARE, dobandit prin Lege, cota actuala 1/1, cota initiala 1/1	A1, A1.1
	1) **MINISTERUL ECONOMIEI,ENERGIEI ȘI MEDIULUI DE AFACERI**, CIF:24931499	
Act Administrativ nr. 9, din 07/05/2005 emis de MINISTERUL ECONOMIEI ȘI COMERȚULUI (act aditional nr. 1/10.06.2008 emis de MINISTERUL ECONOMIEI SI FINANTELOR , act aditional nr. 2/18.06.2015 emis de MINISTERUL ENERGIEI, INTEPRINDERILOR MICI SI MIJLOCII SI MEDIULUI DE AFACERI , act aditional nr. 3/10.02.2016 emis de MINISTERUL ENERGIEI , act aditional nr. 4/02.03.2017 emis de MINISTERUL ENERGIEI, actaditional nr. 5/22.10.2020 emis de MINISTERUL ECONOMIEI, ENERGIEI SI MEDIULUI DE AFACERI, act additional nr. 6/30.10.2020 emis de MINISTERUL ECONOMIEI, ENERGIEI SI MEDIULUI DE AFACERI.);		
B3	Intabulare, drept de CONCESIUNE, dobandit prin Conventie, cota actuala 1/1, cota initiala 1/1	A1, A1.1
	1) **DISTRUBUȚIE ENERGIE ELECTRICĂ ROMÂNIA S.A.** , CIF:14476722	

C. Partea III. SARCINI .

Inscrieri privind dezmembramintele dreptului de proprietate, drepturi reale de garanţie şi sarcini	Referinţe
NU SUNT	

Anexa Nr. 1 La Partea I

Teren

Nr cadastral	Suprafaţa (mp)*	Observaţii / Referinţe
	1	

* Suprafaţa este determinată in planul de proiecţie Stereo 70.

DETALII LINIARE IMOBIL

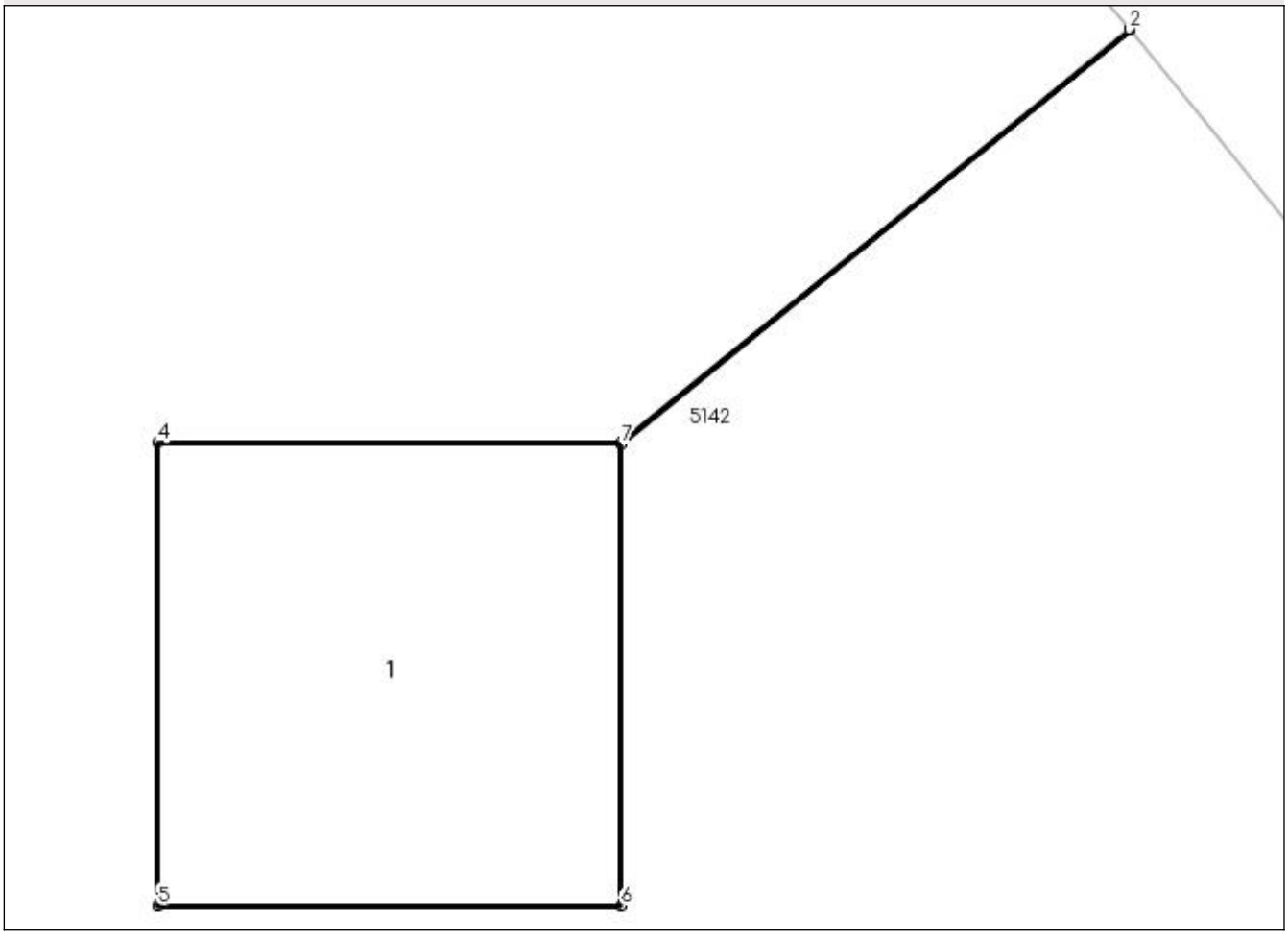

Date referitoare la teren

Crt	Categorie folosinţă	Intra vilan	Suprafaţa (mp)	Tarla	Parcelă	Nr. topo	Observaţii / Referinţe
1	curti constructii	NU	1	41	-	-	

Date referitoare la construcţii

Crt	Număr	Destinaţie construcţie	Supraf. (mp)	Situaţie juridică	Observaţii / Referinţe
A1.1		constructii industriale si edilitare	1	Cu acte	Nr. niveluri:1; S. construita la sol:1 mp;

Lungime Segmente
1) Valorile lungimilor segmentelor sunt obţinute din proiecţie în plan.

Punct început	X / Y	Punct sfârşit	X / Y	Lungime segment (** (m)
1	583.180,0 362.262,432	2	583.179,998 362.262,434	0.003
2	583.179,998 362.262,434	3	583.178,9 362.261,541	1.415
3	583.178,9 362.261,541	4	583.177,9 362.261,541	1.0

Punct început	X / Y	Punct sfârşit	X / Y	Lungime segment (** (m)
4	583.177,9 362.261,541	5	583.177,9 362.260,541	1.0
5	583.177,9 362.260,541	6	583.178,9 362.260,541	1.0
6	583.178,9 362.260,541	7	583.178,9 362.261,537	0.996
7	583.178,9 362.261,537	1	583.180,0 362.262,432	1.418

**** Lungimile segmentelor sunt determinate în planul de proiecţie Stereo 70 şi sunt rotunjite la 1 milimetru.**
***** Distanţa dintre puncte este formată din segmente cumulate ce sunt mai mici decât valoarea 1 milimetru.**

DATE DESPRE IMOBILUL NR. 5144

Oficiul de Cadastru şi Publicitate Imobiliară PRAHOVA
Biroul de Cadastru şi Publicitate Imobiliară Ploieşti

A. Partea I. Descrierea imobilului

TEREN Extravilan

Adresa: Jud. Prahova

Nr. Crt	Nr cadastral Nr. topografic	Suprafaţa* (mp)	Observaţii / Referinţe
A1		2.500	Sector cadastral:45 Teren neimprejmuit;

B. Partea II. Proprietari şi acte

Inscrieri privitoare la dreptul de proprietate şi alte drepturi reale		Referinţe
/		
Act Administrativ nr. 20679, din 30/08/1994 emis de CJSDAPT PRAHOVA;		
B1	Intabulare, drept de PROPRIETATE, dobandit prin Reconstituire, cota actuala 1/1, cota initiala 1/1	A1
	1) **ZAMFIR MANOLE GHEORGHE**, Lipsă CNP.	

C. Partea III. SARCINI .

Inscrieri privind dezmembramintele dreptului de proprietate, drepturi reale de garanţie şi sarcini	Referinţe
NU SUNT	

Anexa Nr. 1 La Partea I

Teren

Nr cadastral	Suprafaţa (mp)*	Observaţii / Referinţe
	2.500	

* Suprafaţa este determinată in planul de proiecţie Stereo 70.

DETALII LINIARE IMOBIL

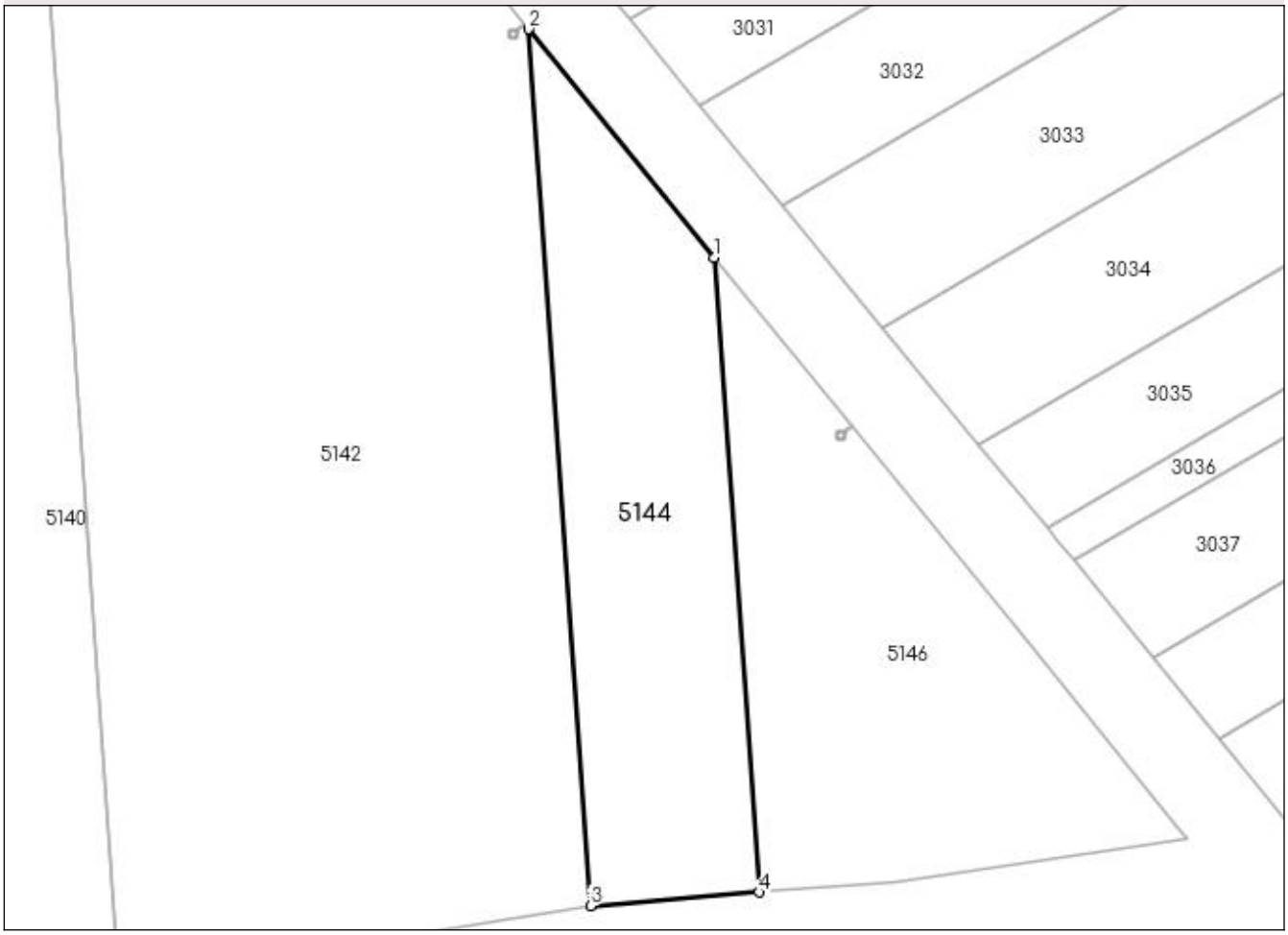

Date referitoare la teren

Crt	Categorie folosinţă	Intra vilan	Suprafaţa (mp)	Tarla	Parcelă	Nr. topo	Observaţii / Referinţe
1	arabil	NU	2.500	41	116/2	-	

Lungime Segmente
1) Valorile lungimilor segmentelor sunt obţinute din proiecţie în plan.

Punct început	X / Y	Punct sfârşit	X / Y	Lungime segment (** (m)
1	583.206,502 362.229,852	2	583.180,573 362.261,728	41.09
2	583.180,573 362.261,728	3	583.189,162 362.139,333	122.696
3	583.189,162 362.139,333	4	583.212,723 362.141,207	23.635
4	583.212,723 362.141,207	1	583.206,502 362.229,852	88.863

** Lungimile segmentelor sunt determinate în planul de proiecţie Stereo 70 şi sunt rotunjite la 1 milimetru.
*** Distanţa dintre puncte este formată din segmente cumulate ce sunt mai mici decât valoarea 1 milimetru.

DATE DESPRE IMOBILUL NR. 5145

Oficiul de Cadastru şi Publicitate Imobiliară PRAHOVA
Biroul de Cadastru şi Publicitate Imobiliară Ploieşti

A. Partea I. Descrierea imobilului

TEREN Extravilan

Adresa: Jud. Prahova

Nr. Crt	Nr cadastral Nr. topografic	Suprafaţa* (mp)	Observaţii / Referinţe
A1		1	Sector cadastral:45 Teren neimprejmuit;

Construcţii

Crt	Nr cadastral Nr. topografic	Adresa	Observaţii / Referinţe
A1.1		Jud. Prahova	Nr. niveluri:1; S. construita la sol:1 mp;

B. Partea II. Proprietari şi acte

Inscrieri privitoare la dreptul de proprietate şi alte drepturi reale		Referinţe
/		
Act Normativ nr. 213, din 17/11/1998 emis de PARLAMENTUL ROMÂNIEI;		
B1	Intabulare, drept de PROPRIETATE, dobandit prin Lege, cota actuala 1/1, cota initiala 1/1	A1, A1.1
	1) **STATUL ROMÂN**, CIF:9999999999999, Lipsă CUI.	
Act Normativ nr. 980, din 16/12/2015 emis de GUVERNUL ROMÂNIEI;		
B2	Intabulare, drept de ADMINISTRARE, dobandit prin Lege, cota actuala 1/1, cota initiala 1/1	A1, A1.1
	1) **MINISTERUL ECONOMIEI,ENERGIEI ȘI MEDIULUI DE AFACERI**, CIF:24931499	
Act Administrativ nr. 9, din 07/05/2005 emis de MINISTERUL ECONOMIEI ȘI COMERȚULUI (act aditional nr. 1/10.06.2008 emis de MINISTERUL ECONOMIEI SI FINANTELOR , act aditional nr. 2/18.06.2015 emis de MINISTERUL ENERGIEI, INTEPRINDERILOR MICI SI MIJLOCII SI MEDIULUI DE AFACERI , act aditional nr. 3/10.02.2016 emis de MINISTERUL ENERGIEI , act aditional nr. 4/02.03.2017 emis de MINISTERUL ENERGIEI, actaditional nr. 5/22.10.2020 emis de MINISTERUL ECONOMIEI, ENERGIEI SI MEDIULUI DE AFACERI, act additional nr. 6/30.10.2020 emis de MINISTERUL ECONOMIEI, ENERGIEI SI MEDIULUI DE AFACERI.);		
B3	Intabulare, drept de CONCESIUNE, dobandit prin Conventie, cota actuala 1/1, cota initiala 1/1	A1, A1.1
	1) **DISTRUBUȚIE ENERGIE ELECTRICĂ ROMÂNIA S.A.** , CIF:14476722	

C. Partea III. SARCINI .

Inscrieri privind dezmembramintele dreptului de proprietate, drepturi reale de garanţie şi sarcini	Referinţe
NU SUNT	

Anexa Nr. 1 La Partea I

Teren

Nr cadastral	Suprafaţa (mp)*	Observaţii / Referinţe
	1	

* Suprafaţa este determinată in planul de proiecţie Stereo 70.

DETALII LINIARE IMOBIL

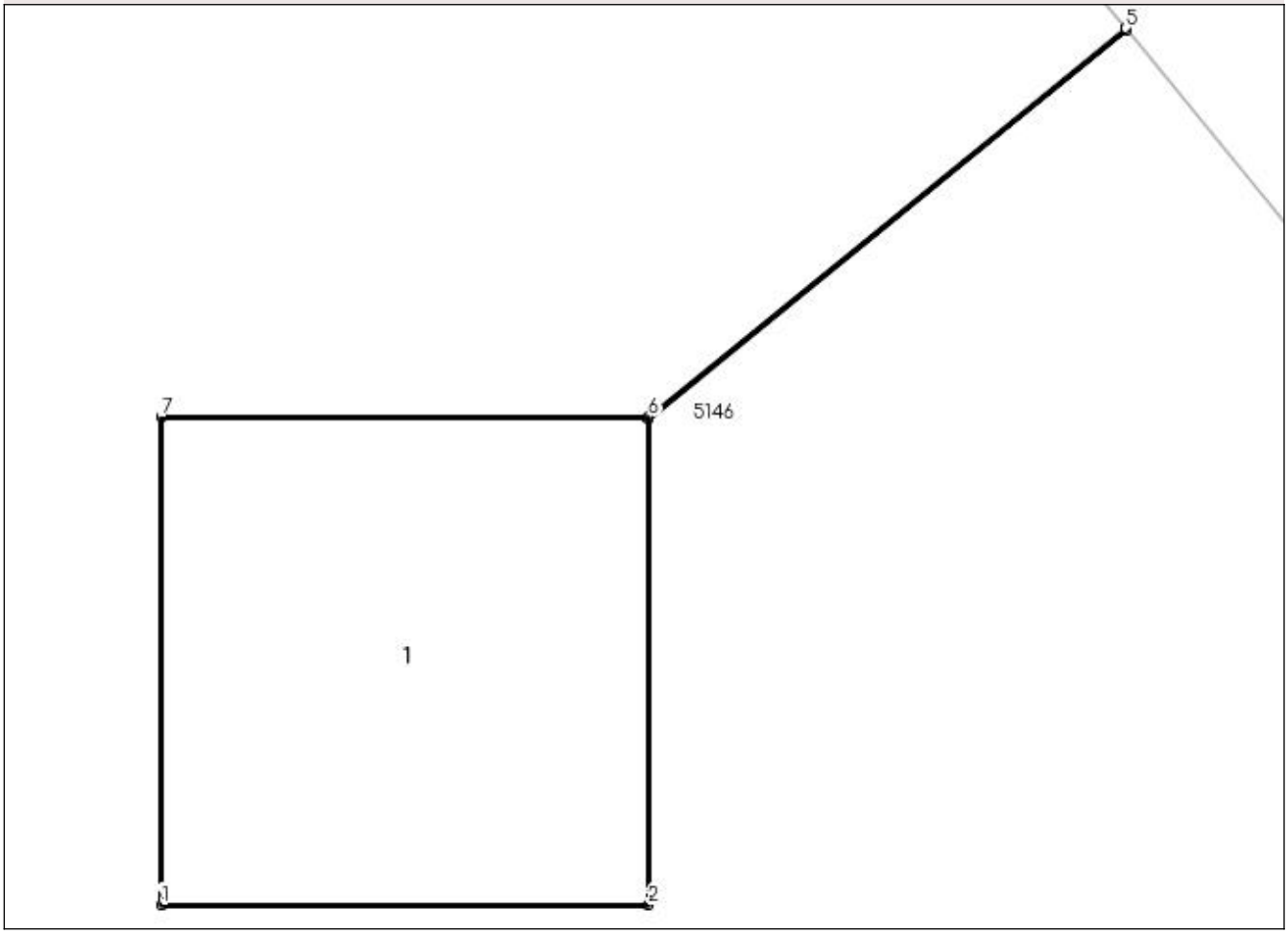

Date referitoare la teren

Crt	Categorie folosinţă	Intra vilan	Suprafaţa (mp)	Tarla	Parcelă	Nr. topo	Observaţii / Referinţe
1	curti constructii	NU	1	41	-	-	

Date referitoare la construcţii

Crt	Număr	Destinaţie construcţie	Supraf. (mp)	Situaţie juridică	Observaţii / Referinţe
A1.1		constructii industriale si edilitare	1	Cu acte	Nr. niveluri:1; S. construita la sol:1 mp;

Lungime Segmente
1) Valorile lungimilor segmentelor sunt obţinute din proiecţie în plan.

Punct început	X / Y	Punct sfârşit	X / Y	Lungime segment (** (m)
1	583.223,636 362.204,558	2	583.224,636 362.204,558	1.0
2	583.224,636 362.204,558	3	583.224,636 362.205,554	0.996
3	583.224,636 362.205,554	4	583.225,617 362.206,352	1.265

Punct început	X / Y	Punct sfârşit	X / Y	Lungime segment (** (m)
4	583.225,617 362.206,352	5	583.225,615 362.206,355	0.004
5	583.225,615 362.206,355	6	583.224,636 362.205,558	1.262
6	583.224,636 362.205,558	7	583.223,636 362.205,558	1.0
7	583.223,636 362.205,558	1	583.223,636 362.204,558	1.0

**** Lungimile segmentelor sunt determinate în planul de proiecţie Stereo 70 şi sunt rotunjite la 1 milimetru.**
***** Distanţa dintre puncte este formată din segmente cumulate ce sunt mai mici decât valoarea 1 milimetru.**

DATE DESPRE IMOBILUL NR. 5146

Oficiul de Cadastru şi Publicitate Imobiliară PRAHOVA
Biroul de Cadastru şi Publicitate Imobiliară Ploieşti

A. Partea I. Descrierea imobilului

TEREN Extravilan

Adresa: Jud. Prahova

Nr. Crt	Nr cadastral Nr. topografic	Suprafaţa* (mp)	Observaţii / Referinţe
A1		2.700	Sector cadastral:45 Teren neimprejmuit;

B. Partea II. Proprietari şi acte

Inscrieri privitoare la dreptul de proprietate şi alte drepturi reale		Referinţe
/		
Act Administrativ nr. 20623, din 26/08/1994 emis de CJSDAPT PRAHOVA;		
B1	Intabulare, drept de PROPRIETATE, dobandit prin Reconstituire, cota actuala 1/1, cota initiala 1/1	A1
	1) **ZAMFIR MANOLE GHEORGHE**, Lipsă CNP.	

C. Partea III. SARCINI .

Inscrieri privind dezmembramintele dreptului de proprietate, drepturi reale de garanţie şi sarcini	Referinţe
NU SUNT	

Anexa Nr. 1 La Partea I

Teren

Nr cadastral	Suprafaţa (mp)*	Observaţii / Referinţe
	2.700	

* Suprafaţa este determinată in planul de proiecţie Stereo 70.

DETALII LINIARE IMOBIL

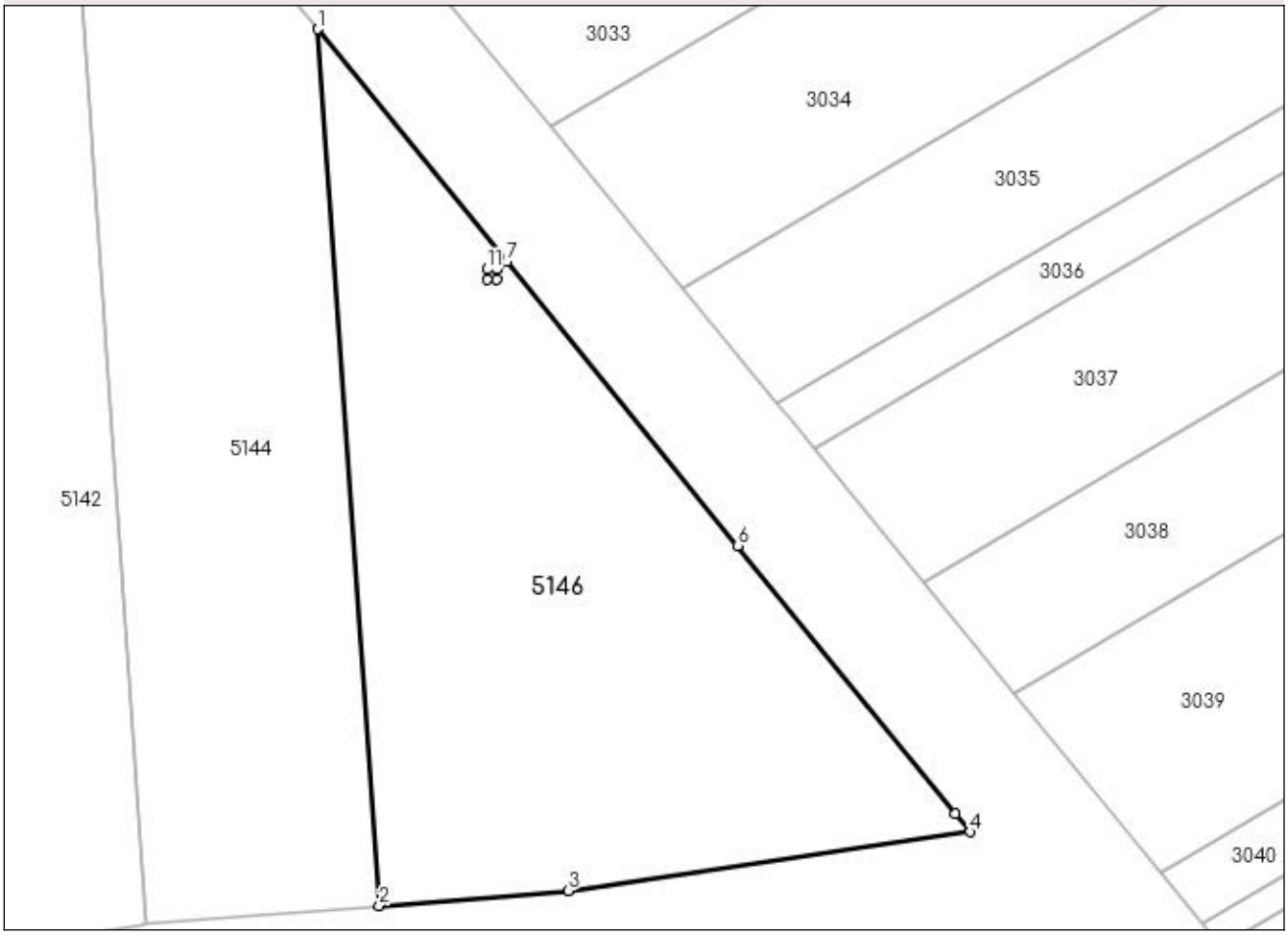

Date referitoare la teren

Crt	Categorie folosinţă	Intra vilan	Suprafaţa (mp)	Tarla	Parcelă	Nr. topo	Observaţii / Referinţe
1	arabil	NU	2.700	41	116/1	-	

Lungime Segmente
1) Valorile lungimilor segmentelor sunt obţinute din proiecţie în plan.

Punct început	X / Y	Punct sfârşit	X / Y	Lungime segment (** (m)
1	583.206,502 362.229,852	2	583.212,723 362.141,207	88.863
2	583.212,723 362.141,207	3	583.231,848 362.142,728	19.185
3	583.231,848 362.142,728	4	583.272,529 362.148,682	41.114
4	583.272,529 362.148,682	5	583.271,016 362.150,541	2.397
5	583.271,016 362.150,541	6	583.249,027 362.177,62	34.882

Punct început	X / Y	Punct sfârşit	X / Y	Lungime segment (** (m)
6	583.249,027 362.177,62	7	583.225,617 362.206,352	37.062
7	583.225,617 362.206,352	8	583.224,636 362.205,554	1.265
8	583.224,636 362.205,554	9	583.224,636 362.204,558	0.996
9	583.224,636 362.204,558	10	583.223,636 362.204,558	1.0
10	583.223,636 362.204,558	11	583.223,636 362.205,558	1.0
11	583.223,636 362.205,558	12	583.224,636 362.205,558	1.0
12	583.224,636 362.205,558	13	583.225,615 362.206,355	1.262
13	583.225,615 362.206,355	1	583.206,502 362.229,852	30.289

**** Lungimile segmentelor sunt determinate în planul de proiecţie Stereo 70 şi sunt rotunjite la 1 milimetru.**
***** Distanţa dintre puncte este formată din segmente cumulate ce sunt mai mici decât valoarea 1 milimetru.**

DATE DESPRE IMOBILUL NR. 5147

Oficiul de Cadastru şi Publicitate Imobiliară PRAHOVA
Biroul de Cadastru şi Publicitate Imobiliară Ploieşti

A. Partea I. Descrierea imobilului

TEREN Extravilan

Adresa: Jud. Prahova

Nr. Crt	Nr cadastral Nr. topografic	Suprafaţa* (mp)	Observaţii / Referinţe
A1		1.700	Sector cadastral:84 Teren neimprejmuit;

B. Partea II. Proprietari şi acte

Inscrieri privitoare la dreptul de proprietate şi alte drepturi reale		Referinţe
/		
Act Administrativ nr. 108391, din 30/10/2002 emis de CJSDAPT PRAHOVA;		
B1	Intabulare, drept de PROPRIETATE, dobandit prin Reconstituire, cota actuala 1/1, cota initiala 1/1	A1
	1) **CONSTANTIN GHEORGHE**, Lipsă CNP. 2) **CONSTANTIN RADA**, Lipsă CNP. 3) **CONSTANTIN CONSTANTIN**, Lipsă CNP. 4) **CONSTANTIN NICOLAE**, Lipsă CNP.	

C. Partea III. SARCINI .

Inscrieri privind dezmembramintele dreptului de proprietate, drepturi reale de garanţie şi sarcini	Referinţe
NU SUNT	

Anexa Nr. 1 La Partea I

Teren

Nr cadastral	Suprafaţa (mp)*	Observaţii / Referinţe
	1.700	

* Suprafaţa este determinată in planul de proiecţie Stereo 70.

DETALII LINIARE IMOBIL

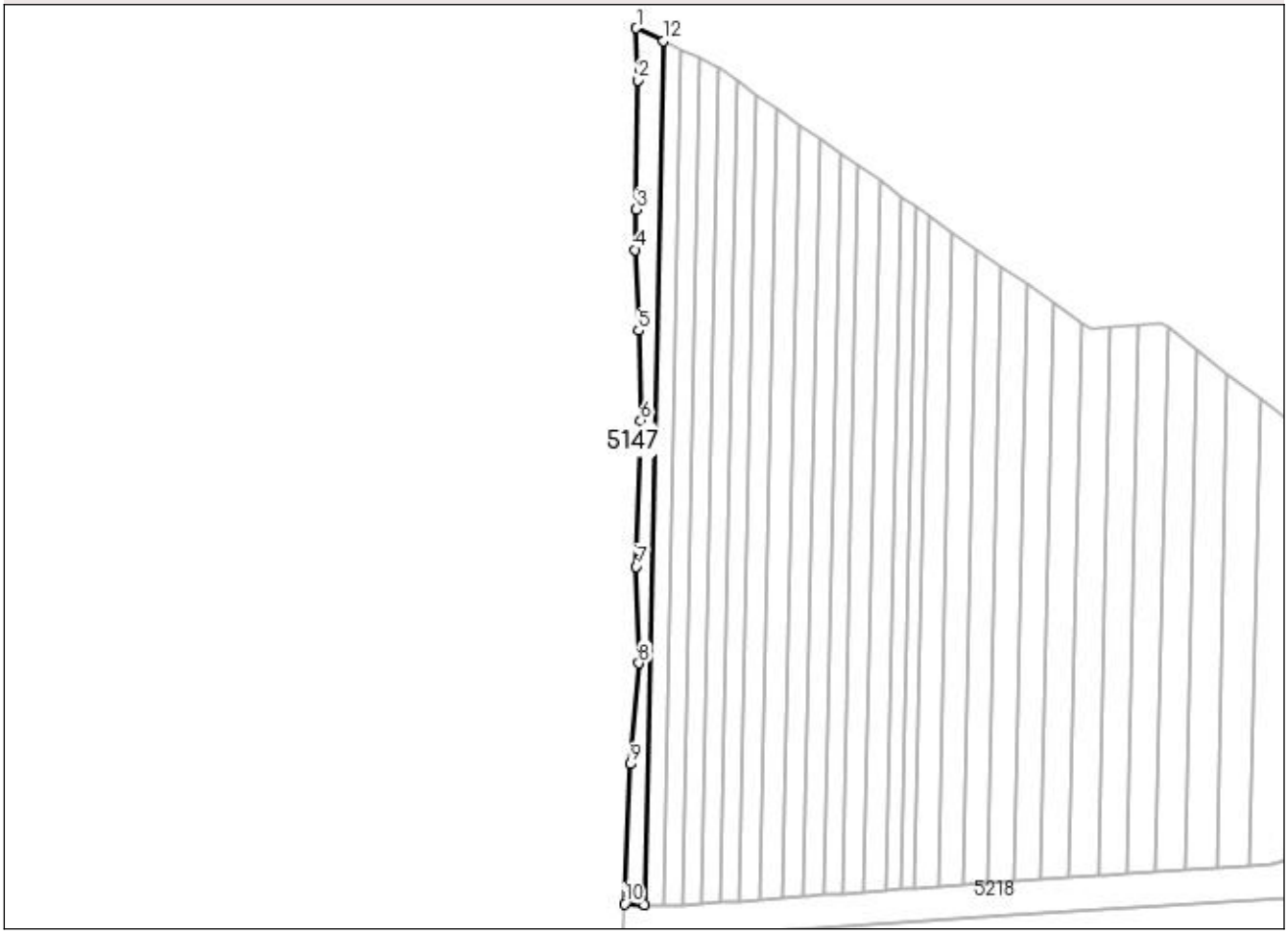

Date referitoare la teren

Crt	Categorie folosinţă	Intra vilan	Suprafaţa (mp)	Tarla	Parcelă	Nr. topo	Observaţii / Referinţe
1	arabil	NU	1.700	84	461/1	-	

Lungime Segmente
1) Valorile lungimilor segmentelor sunt obţinute din proiecţie în plan.

Punct început	X / Y	Punct sfârşit	X / Y	Lungime segment (** (m)
1	576.142,029 360.343,644	2	576.142,588 360.326,597	17.056
2	576.142,588 360.326,597	3	576.142,053 360.284,219	42.381
3	576.142,053 360.284,219	4	576.141,72 360.271,056	13.167
4	576.141,72 360.271,056	5	576.142,836 360.244,619	26.461
5	576.142,836 360.244,619	6	576.143,516 360.215,065	29.562

Punct început	X / Y	Punct sfârşit	X / Y	Lungime segment (** (m)
6	576.143,516 360.215,065	7	576.142,016 360.167,321	47.768
7	576.142,016 360.167,321	8	576.142,873 360.135,628	31.705
8	576.142,873 360.135,628	9	576.140,098 360.102,606	33.138
9	576.140,098 360.102,606	10	576.138,238 360.056,75	45.894
10	576.138,238 360.056,75	11	576.144,765 360.056,52	6.531
11	576.144,765 360.056,52	12	576.150,86 360.339,456	283.002
12	576.150,86 360.339,456	1	576.142,029 360.343,644	9.774

** Lungimile segmentelor sunt determinate în planul de proiecţie Stereo 70 şi sunt rotunjite la 1 milimetru.
*** Distanţa dintre puncte este formată din segmente cumulate ce sunt mai mici decât valoarea 1 milimetru.

DATE DESPRE IMOBILUL NR. 5148

Oficiul de Cadastru şi Publicitate Imobiliară PRAHOVA
Biroul de Cadastru şi Publicitate Imobiliară Ploieşti

A. Partea I. Descrierea imobilului

TEREN Extravilan

Adresa: Jud. Prahova

Nr. Crt	Nr cadastral Nr. topografic	Suprafaţa* (mp)	Observaţii / Referinţe
A1		1.700	Sector cadastral:84 Teren neimprejmuit;

B. Partea II. Proprietari şi acte

Inscrieri privitoare la dreptul de proprietate şi alte drepturi reale		Referinţe
/		
Act Administrativ nr. 103794, din 01/10/2002 emis de CJSDAPT PRAHOVA;		
B1	Intabulare, drept de PROPRIETATE, dobandit prin Reconstituire, cota actuala 1/1, cota initiala 1/1	A1
	1) **ŞERBAN GHEORGHIŢA**, Lipsă CNP.	

C. Partea III. SARCINI .

Inscrieri privind dezmembramintele dreptului de proprietate, drepturi reale de garanţie şi sarcini	Referinţe
NU SUNT	

Anexa Nr. 1 La Partea I

Teren

Nr cadastral	Suprafaţa (mp)*	Observaţii / Referinţe
	1.700	

* Suprafaţa este determinată in planul de proiecţie Stereo 70.

DETALII LINIARE IMOBIL

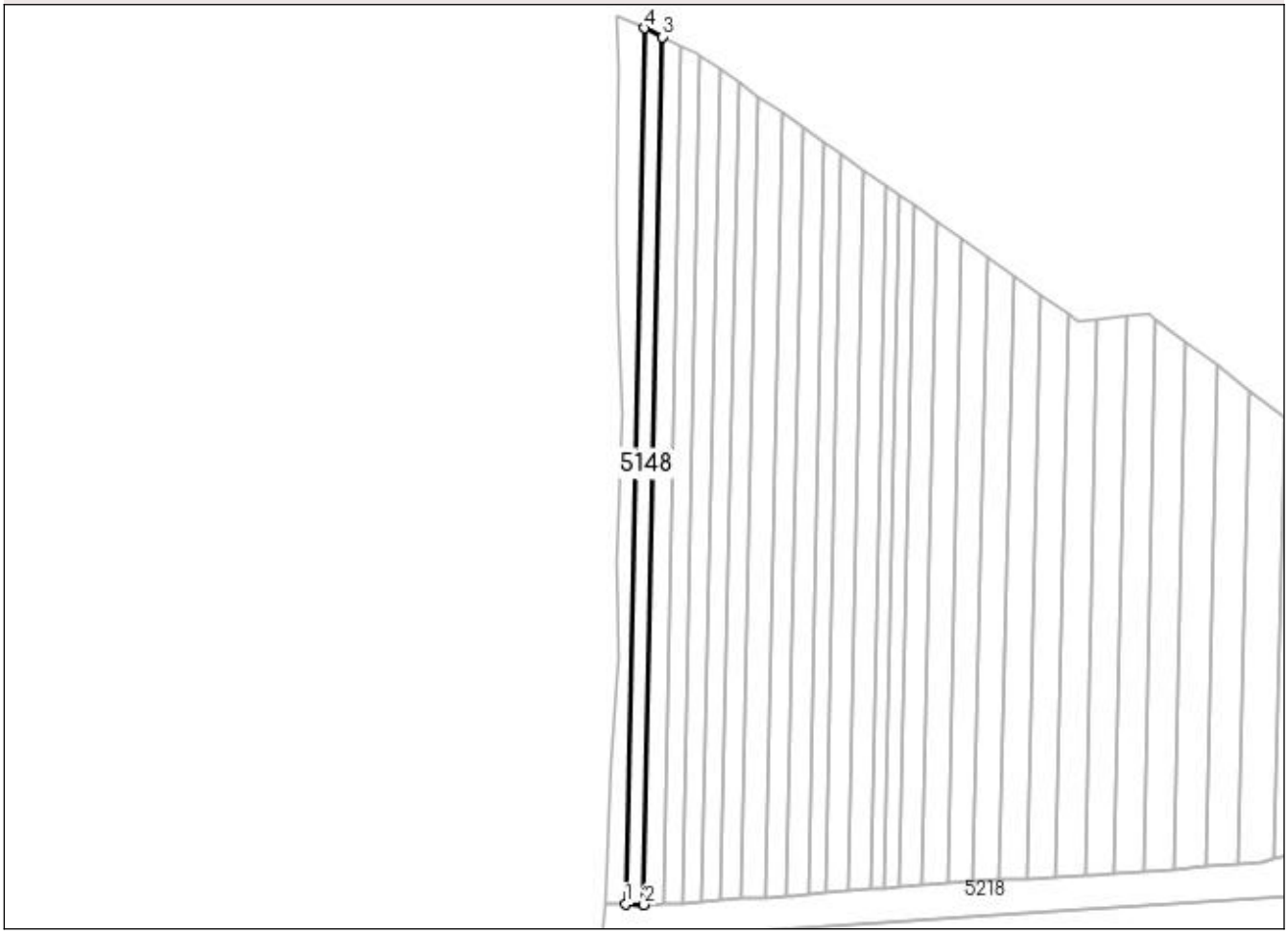

Date referitoare la teren

Crt	Categorie folosinţă	Intra vilan	Suprafaţa (mp)	Tarla	Parcelă	Nr. topo	Observaţii / Referinţe
1	arabil	NU	1.700	84	461/2	-	

Lungime Segmente
1) Valorile lungimilor segmentelor sunt obţinute din proiecţie în plan.

Punct început	X / Y	Punct sfârşit	X / Y	Lungime segment (** (m)
1	576.144,765 360.056,52	2	576.150,797 360.056,308	6.036
2	576.150,797 360.056,308	3	576.156,835 360.336,623	280.38
3	576.156,835 360.336,623	4	576.150,86 360.339,456	6.613
4	576.150,86 360.339,456	1	576.144,765 360.056,52	283.002

** Lungimile segmentelor sunt determinate în planul de proiecţie Stereo 70 şi sunt rotunjite la 1 milimetru.
*** Distanţa dintre puncte este formată din segmente cumulate ce sunt mai mici decât valoarea 1 milimetru.

DATE DESPRE IMOBILUL NR. 5149

Oficiul de Cadastru şi Publicitate Imobiliară PRAHOVA
Biroul de Cadastru şi Publicitate Imobiliară Ploieşti

A. Partea I. Descrierea imobilului

TEREN Extravilan

Adresa: Jud. Prahova

Nr. Crt	Nr cadastral Nr. topografic	Suprafaţa* (mp)	Observaţii / Referinţe
A1		1.700	Sector cadastral:84 Teren neimprejmuit;

B. Partea II. Proprietari şi acte

Inscrieri privitoare la dreptul de proprietate şi alte drepturi reale		Referinţe
/		
Act Administrativ nr. 104814, din 28/08/2002 emis de CJSDAPT PRAHOVA;		
B1	Intabulare, drept de PROPRIETATE, dobandit prin Reconstituire, cota actuala 1/1, cota initiala 1/1	A1
	1) **SAVA GHEORGHE PETRE**, Lipsă CNP.	

C. Partea III. SARCINI .

Inscrieri privind dezmembramintele dreptului de proprietate, drepturi reale de garanţie şi sarcini	Referinţe
NU SUNT	

Anexa Nr. 1 La Partea I

Teren

Nr cadastral	Suprafaţa (mp)*	Observaţii / Referinţe
	1.700	

* Suprafaţa este determinată in planul de proiecţie Stereo 70.

DETALII LINIARE IMOBIL



Date referitoare la teren

Crt	Categorie folosinţă	Intra vilan	Suprafaţa (mp)	Tarla	Parcelă	Nr. topo	Observaţii / Referinţe
1	arabil	NU	1.700	84	461/3	-	

Lungime Segmente
1) Valorile lungimilor segmentelor sunt obţinute din proiecţie în plan.

Punct început	X / Y	Punct sfârşit	X / Y	Lungime segment (** (m)
1	576.150,797 360.056,308	2	576.152,279 360.056,256	1.483
2	576.152,279 360.056,256	3	576.156,9 360.056,557	4.631
3	576.156,9 360.056,557	4	576.162,871 360.333,761	277.268
4	576.162,871 360.333,761	5	576.156,835 360.336,623	6.68
5	576.156,835 360.336,623	1	576.150,797 360.056,308	280.38

** Lungimile segmentelor sunt determinate în planul de proiecţie Stereo 70 şi sunt rotunjite la 1 milimetru.
*** Distanţa dintre puncte este formată din segmente cumulate ce sunt mai mici decât valoarea 1 milimetru.

DATE DESPRE IMOBILUL NR. 5150

Oficiul de Cadastru şi Publicitate Imobiliară PRAHOVA
Biroul de Cadastru şi Publicitate Imobiliară Ploieşti

A. Partea I. Descrierea imobilului

TEREN Extravilan

Adresa: Jud. Prahova

Nr. Crt	Nr cadastral Nr. topografic	Suprafaţa* (mp)	Observaţii / Referinţe
A1		1.700	Sector cadastral:84 Teren neimprejmuit;

B. Partea II. Proprietari şi acte

Inscrieri privitoare la dreptul de proprietate şi alte drepturi reale		Referinţe
/		
Act Administrativ nr. 108380, din 31/10/2002 emis de CJSDAPT PRAHOVA;		
B1	Intabulare, drept de PROPRIETATE, dobandit prin Reconstituire, cota actuala 1/1, cota initiala 1/1	A1
	1) **CALCIU GHEORGHE**, Lipsă CNP. 2) **CALCIU NICOLAE**, Lipsă CNP. 3) **DUŢA ELENA**, Lipsă CNP. 4) **ENACHE MARIA**, Lipsă CNP. 5) **RADUCANU SORA**, Lipsă CNP. 6) **PICIU MARIA**, Lipsă CNP.	

C. Partea III. SARCINI .

Inscrieri privind dezmembramintele dreptului de proprietate, drepturi reale de garanţie şi sarcini	Referinţe
NU SUNT	

Anexa Nr. 1 La Partea I

Teren

Nr cadastral	Suprafaţa (mp)*	Observaţii / Referinţe
	1.700	

* Suprafaţa este determinată in planul de proiecţie Stereo 70.

DETALII LINIARE IMOBIL

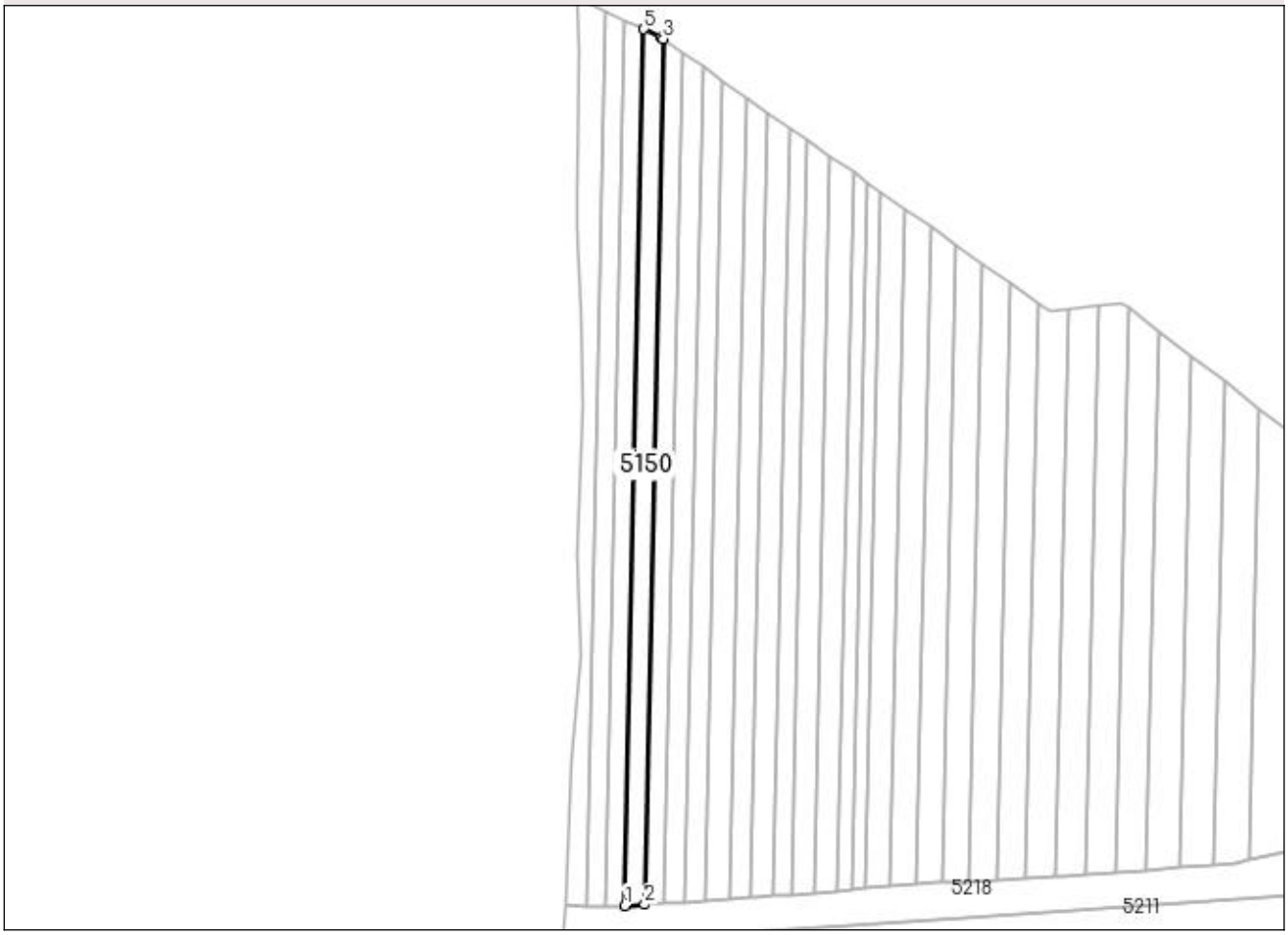

Date referitoare la teren

Crt	Categorie folosinţă	Intra vilan	Suprafaţa (mp)	Tarla	Parcelă	Nr. topo	Observaţii / Referinţe
1	arabil	NU	1.700	84	461/4	-	

Lungime Segmente
1) Valorile lungimilor segmentelor sunt obţinute din proiecţie în plan.

Punct început	X / Y	Punct sfârşit	X / Y	Lungime segment (** (m)
1	576.156,9 360.056,557	2	576.163,078 360.056,961	6.191
2	576.163,078 360.056,961	3	576.168,975 360.330,719	273.822
3	576.168,975 360.330,719	4	576.168,327 360.331,174	0.792
4	576.168,327 360.331,174	5	576.162,871 360.333,761	6.038
5	576.162,871 360.333,761	1	576.156,9 360.056,557	277.268

** Lungimile segmentelor sunt determinate în planul de proiecţie Stereo 70 şi sunt rotunjite la 1 milimetru.
*** Distanţa dintre puncte este formată din segmente cumulate ce sunt mai mici decât valoarea 1 milimetru.

DATE DESPRE IMOBILUL NR. 5151

Oficiul de Cadastru şi Publicitate Imobiliară PRAHOVA
Biroul de Cadastru şi Publicitate Imobiliară Ploieşti

A. Partea I. Descrierea imobilului

TEREN Extravilan

Adresa: Jud. Prahova

Nr. Crt	Nr cadastral Nr. topografic	Suprafaţa* (mp)	Observaţii / Referinţe
A1		1.700	Sector cadastral:84 Teren neimprejmuit;

B. Partea II. Proprietari şi acte

Inscrieri privitoare la dreptul de proprietate şi alte drepturi reale		Referinţe
/		
Act Administrativ nr. 114442, din 24/09/2003 emis de CJSDAPT PRAHOVA;		
B1	Intabulare, drept de PROPRIETATE, dobandit prin Reconstituire, cota actuala 1/1, cota initiala 1/1	A1
	1) **NICOLAE NICOLAE**, Lipsă CNP. 2) **IRDACHE VASILICA**, Lipsă CNP.	

C. Partea III. SARCINI .

Inscrieri privind dezmembramintele dreptului de proprietate, drepturi reale de garanţie şi sarcini	Referinţe
NU SUNT	

Anexa Nr. 1 La Partea I

Teren

Nr cadastral	Suprafaţa (mp)*	Observaţii / Referinţe
	1.700	

* Suprafaţa este determinată in planul de proiecţie Stereo 70.

DETALII LINIARE IMOBIL

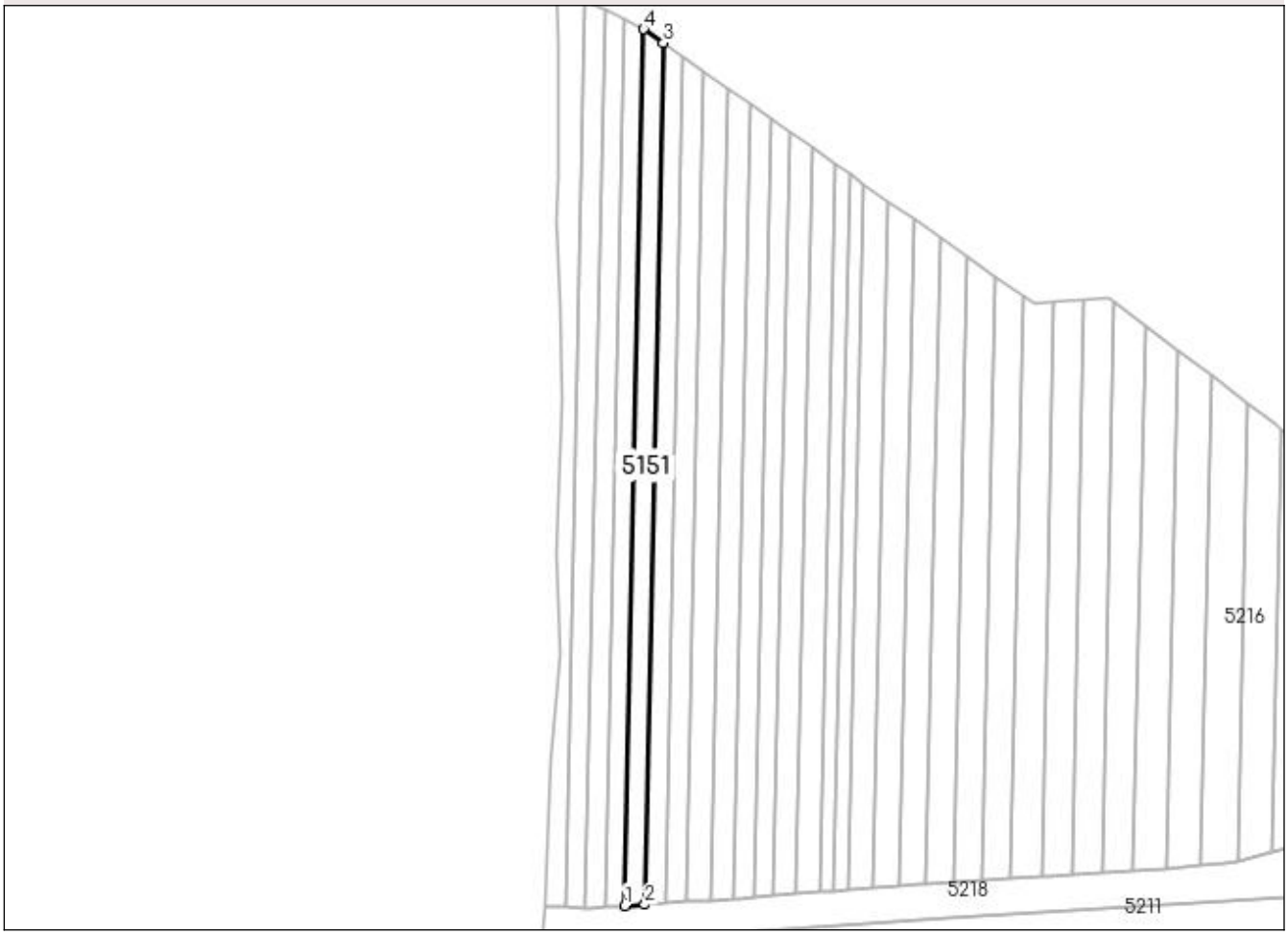

Date referitoare la teren

Crt	Categorie folosinţă	Intra vilan	Suprafaţa (mp)	Tarla	Parcelă	Nr. topo	Observaţii / Referinţe
1	arabil	NU	1.700	84	461/5	-	

Lungime Segmente
1) Valorile lungimilor segmentelor sunt obţinute din proiecţie în plan.

Punct început	X / Y	Punct sfârşit	X / Y	Lungime segment (** (m)
1	576.163,078 360.056,961	2	576.169,351 360.057,371	6.286
2	576.169,351 360.057,371	3	576.175,145 360.326,384	269.075
3	576.175,145 360.326,384	4	576.168,975 360.330,719	7.541
4	576.168,975 360.330,719	1	576.163,078 360.056,961	273.822

** Lungimile segmentelor sunt determinate în planul de proiecţie Stereo 70 şi sunt rotunjite la 1 milimetru.
*** Distanţa dintre puncte este formată din segmente cumulate ce sunt mai mici decât valoarea 1 milimetru.

DATE DESPRE IMOBILUL NR. 5152

Oficiul de Cadastru şi Publicitate Imobiliară PRAHOVA
Biroul de Cadastru şi Publicitate Imobiliară Ploieşti

A. Partea I. Descrierea imobilului

TEREN Extravilan

Adresa: Jud. Prahova

Nr. Crt	Nr cadastral Nr. topografic	Suprafaţa* (mp)	Observaţii / Referinţe
A1		1.700	Sector cadastral:84 Teren neimprejmuit;

B. Partea II. Proprietari şi acte

Inscrieri privitoare la dreptul de proprietate şi alte drepturi reale		Referinţe
/		
Act Administrativ nr. 104890, din 01/10/2002 emis de CJSDAPT PRAHOVA;		
B1	Intabulare, drept de PROPRIETATE, dobandit prin Reconstituire, cota actuala 1/1, cota initiala 1/1	A1
	1) **GHIMICI RADU**, Lipsă CNP.	

C. Partea III. SARCINI .

Inscrieri privind dezmembramintele dreptului de proprietate, drepturi reale de garanţie şi sarcini	Referinţe
NU SUNT	

Anexa Nr. 1 La Partea I

Teren

Nr cadastral	Suprafaţa (mp)*	Observaţii / Referinţe
	1.700	

* Suprafaţa este determinată in planul de proiecţie Stereo 70.

DETALII LINIARE IMOBIL

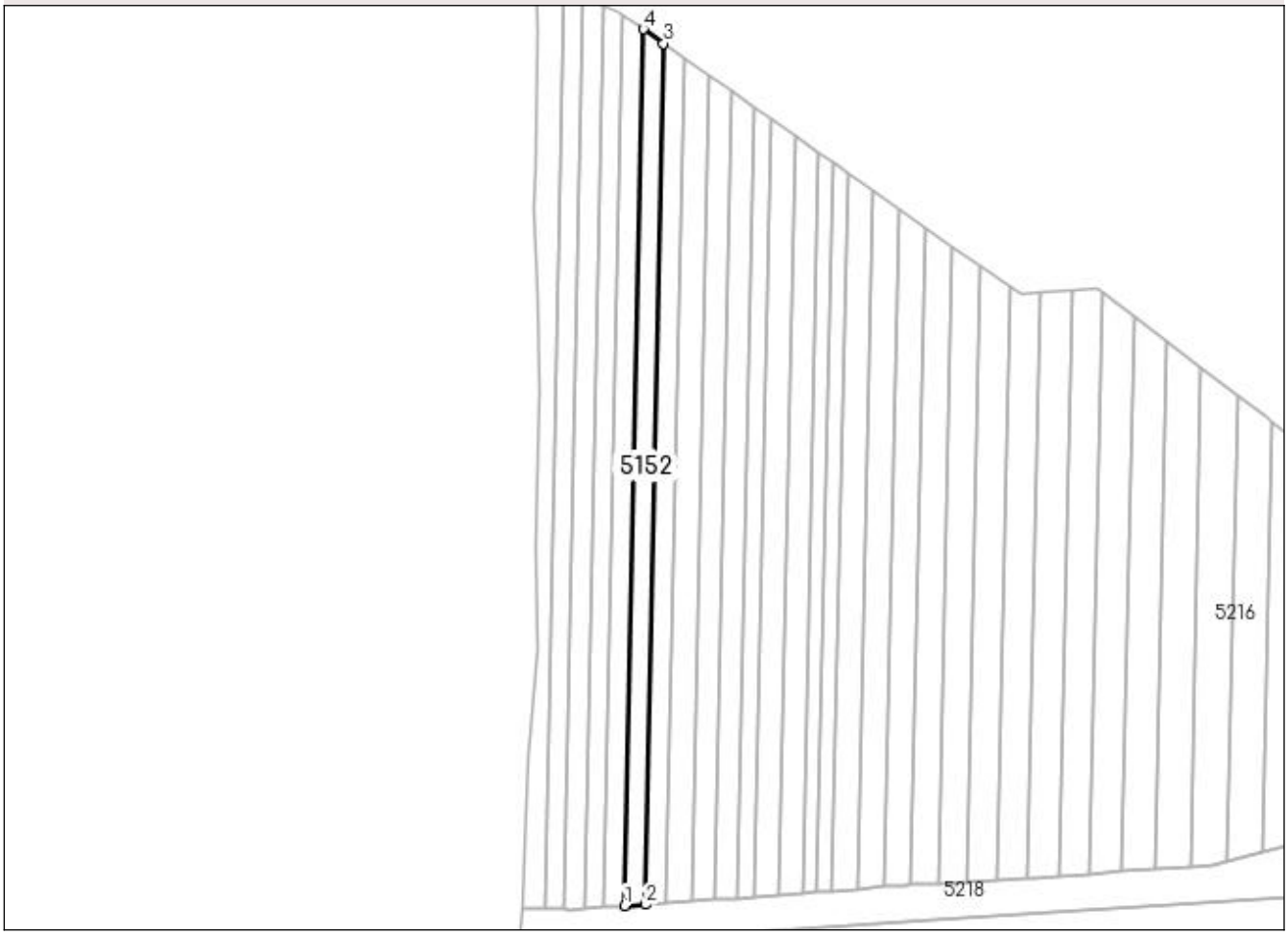

Date referitoare la teren

Crt	Categorie folosinţă	Intra vilan	Suprafaţa (mp)	Tarla	Parcelă	Nr. topo	Observaţii / Referinţe
1	arabil	NU	1.700	84	461/6	-	

Lungime Segmente
1) Valorile lungimilor segmentelor sunt obţinute din proiecţie în plan.

Punct început	X / Y	Punct sfârşit	X / Y	Lungime segment (** (m)
1	576.169,351 360.057,371	2	576.175,737 360.057,788	6.4
2	576.175,737 360.057,788	3	576.181,427 360.321,971	264.244
3	576.181,427 360.321,971	4	576.175,145 360.326,384	7.677
4	576.175,145 360.326,384	1	576.169,351 360.057,371	269.075

** Lungimile segmentelor sunt determinate în planul de proiecţie Stereo 70 şi sunt rotunjite la 1 milimetru.
*** Distanţa dintre puncte este formată din segmente cumulate ce sunt mai mici decât valoarea 1 milimetru.

DATE DESPRE IMOBILUL NR. 5153

Oficiul de Cadastru şi Publicitate Imobiliară PRAHOVA
Biroul de Cadastru şi Publicitate Imobiliară Ploieşti

A. Partea I. Descrierea imobilului

TEREN Extravilan

Adresa: Jud. Prahova

Nr. Crt	Nr cadastral Nr. topografic	Suprafaţa* (mp)	Observaţii / Referinţe
A1		1.700	Sector cadastral:84 Teren neimprejmuit;

B. Partea II. Proprietari şi acte

Inscrieri privitoare la dreptul de proprietate şi alte drepturi reale		Referinţe
/		
Act Administrativ nr. 90916, din 12/03/2002 emis de CJSDAPT PRAHOVA;		
B1	Intabulare, drept de PROPRIETATE, dobandit prin Reconstituire, cota actuala 1/1, cota initiala 1/1	A1
	1) **ANGHEL CRISTACHE CONSTANTIN**, Lipsă CNP.	

C. Partea III. SARCINI .

Inscrieri privind dezmembramintele dreptului de proprietate, drepturi reale de garanţie şi sarcini	Referinţe
NU SUNT	

Anexa Nr. 1 La Partea I

Teren

Nr cadastral	Suprafaţa (mp)*	Observaţii / Referinţe
	1.700	

* Suprafaţa este determinată in planul de proiecţie Stereo 70.

DETALII LINIARE IMOBIL

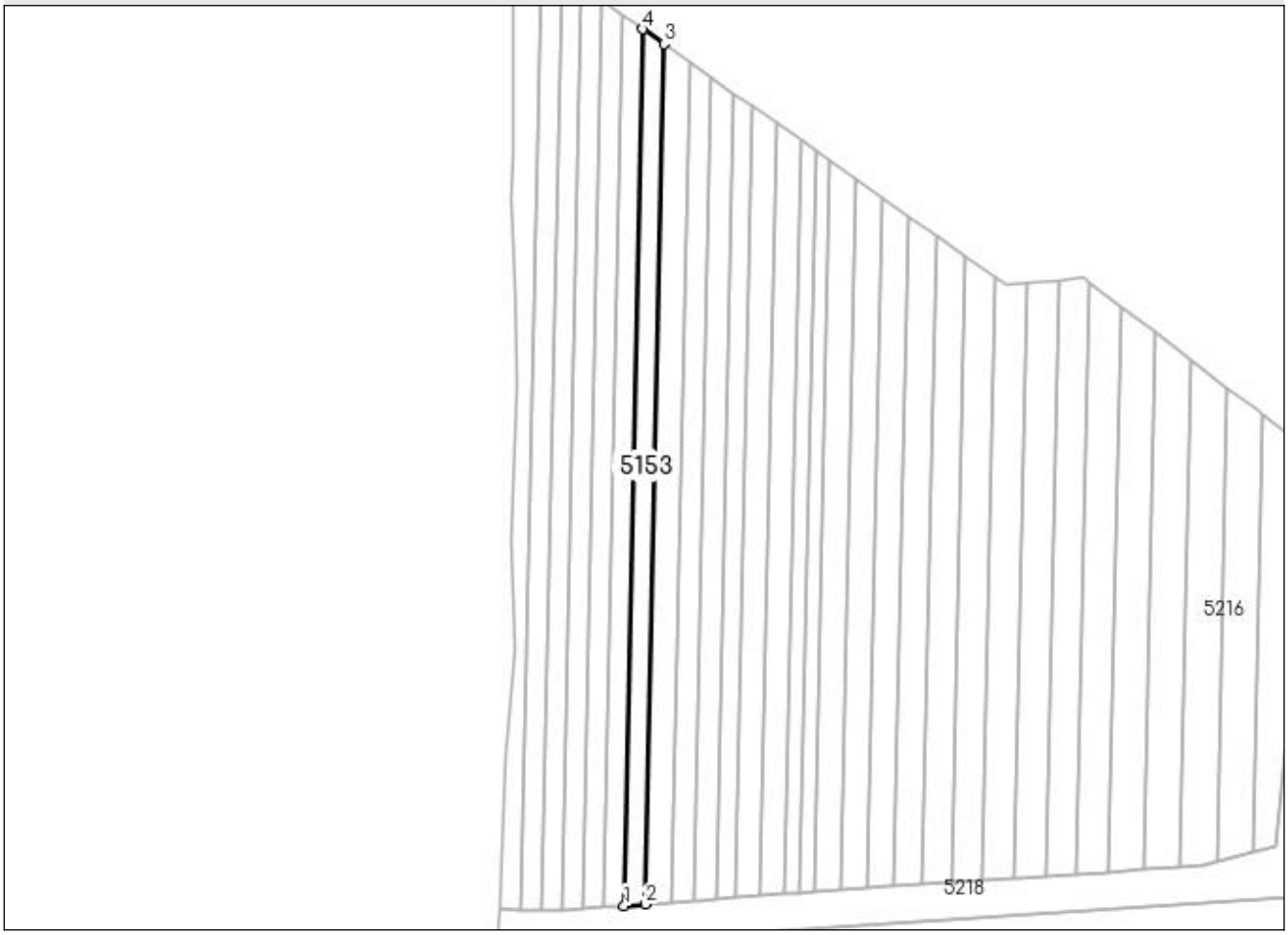

Date referitoare la teren

Crt	Categorie folosinţă	Intra vilan	Suprafaţa (mp)	Tarla	Parcelă	Nr. topo	Observaţii / Referinţe
1	arabil	NU	1.700	84	461/7	-	

Lungime Segmente
1) Valorile lungimilor segmentelor sunt obţinute din proiecţie în plan.

Punct început	X / Y	Punct sfârşit	X / Y	Lungime segment (** (m)
1	576.175,737 360.057,788	2	576.182,241 360.058,213	6.518
2	576.182,241 360.058,213	3	576.187,826 360.317,476	259.323
3	576.187,826 360.317,476	4	576.181,427 360.321,971	7.82
4	576.181,427 360.321,971	1	576.175,737 360.057,788	264.244

** Lungimile segmentelor sunt determinate în planul de proiecţie Stereo 70 şi sunt rotunjite la 1 milimetru.
*** Distanţa dintre puncte este formată din segmente cumulate ce sunt mai mici decât valoarea 1 milimetru.

DATE DESPRE IMOBILUL NR. 5154

Oficiul de Cadastru şi Publicitate Imobiliară PRAHOVA
Biroul de Cadastru şi Publicitate Imobiliară Ploieşti

A. Partea I. Descrierea imobilului

TEREN Extravilan

Adresa: Jud. Prahova

Nr. Crt	Nr cadastral Nr. topografic	Suprafaţa* (mp)	Observaţii / Referinţe
A1		2.000	Sector cadastral:84 Teren neimprejmuit;

B. Partea II. Proprietari şi acte

Inscrieri privitoare la dreptul de proprietate şi alte drepturi reale		Referinţe
/		
Act Administrativ nr. 38262, din 11/02/2008 emis de CJSDAPT PRAHOVA;		
B1	Intabulare, drept de PROPRIETATE, dobandit prin Reconstituire, cota actuala 1/1, cota initiala 1/1	A1
	1) **ANGHEL NICOLAE**, Lipsă CNP.	

C. Partea III. SARCINI .

Inscrieri privind dezmembramintele dreptului de proprietate, drepturi reale de garanţie şi sarcini	Referinţe
NU SUNT	

Anexa Nr. 1 La Partea I

Teren

Nr cadastral	Suprafaţa (mp)*	Observaţii / Referinţe
	2.000	

* Suprafaţa este determinată in planul de proiecţie Stereo 70.

DETALII LINIARE IMOBIL

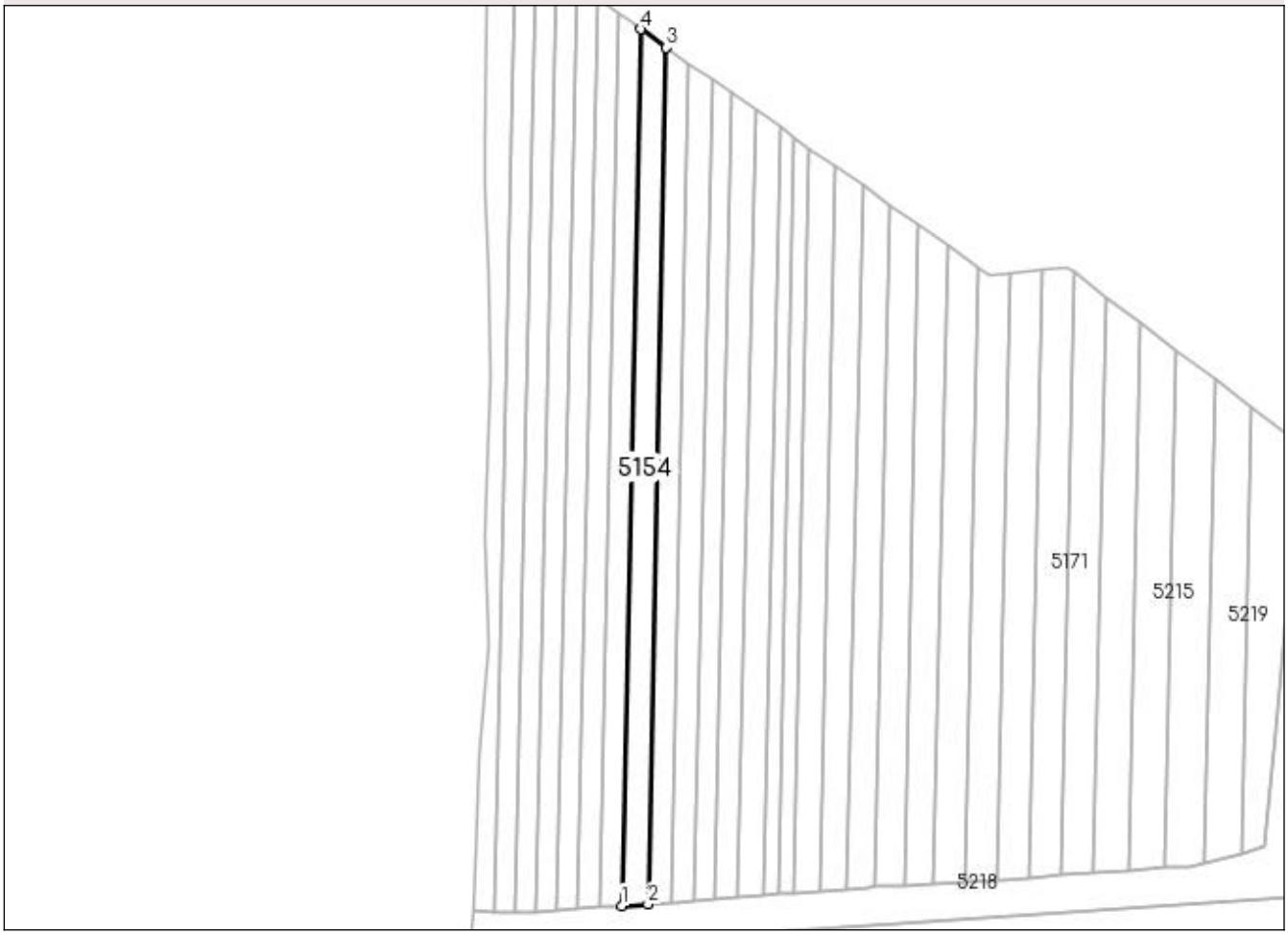

Date referitoare la teren

Crt	Categorie folosinţă	Intra vilan	Suprafaţa (mp)	Tarla	Parcelă	Nr. topo	Observaţii / Referinţe
1	arabil	NU	2.000	84	461/8	-	

Lungime Segmente
1) Valorile lungimilor segmentelor sunt obţinute din proiecţie în plan.

Punct început	X / Y	Punct sfârşit	X / Y	Lungime segment (** (m)
1	576.182,241 360.058,213	2	576.190,055 360.058,724	7.831
2	576.190,055 360.058,724	3	576.195,512 360.312,076	253.411
3	576.195,512 360.312,076	4	576.187,826 360.317,476	9.393
4	576.187,826 360.317,476	1	576.182,241 360.058,213	259.323

** Lungimile segmentelor sunt determinate în planul de proiecţie Stereo 70 şi sunt rotunjite la 1 milimetru.
*** Distanţa dintre puncte este formată din segmente cumulate ce sunt mai mici decât valoarea 1 milimetru.

DATE DESPRE IMOBILUL NR. 5155

Oficiul de Cadastru şi Publicitate Imobiliară PRAHOVA
Biroul de Cadastru şi Publicitate Imobiliară Ploieşti

A. Partea I. Descrierea imobilului

TEREN Extravilan

Adresa: Jud. Prahova

Nr. Crt	Nr cadastral Nr. topografic	Suprafaţa* (mp)	Observaţii / Referinţe
A1		1.700	Sector cadastral:84 Teren neimprejmuit;

B. Partea II. Proprietari şi acte

Inscrieri privitoare la dreptul de proprietate şi alte drepturi reale		Referinţe
/		
Act Administrativ nr. 108336, din 29/10/2002 emis de CJSDAPT PRAHOVA;		
B1	Intabulare, drept de PROPRIETATE, dobandit prin Reconstituire, cota actuala 1/1, cota initiala 1/1	A1
	1) **DRAGOMIRICA MARIN**, Lipsă CNP.	

C. Partea III. SARCINI .

Inscrieri privind dezmembramintele dreptului de proprietate, drepturi reale de garanţie şi sarcini	Referinţe
NU SUNT	

Anexa Nr. 1 La Partea I

Teren

Nr cadastral	Suprafaţa (mp)*	Observaţii / Referinţe
	1.700	

* Suprafaţa este determinată in planul de proiecţie Stereo 70.

DETALII LINIARE IMOBIL

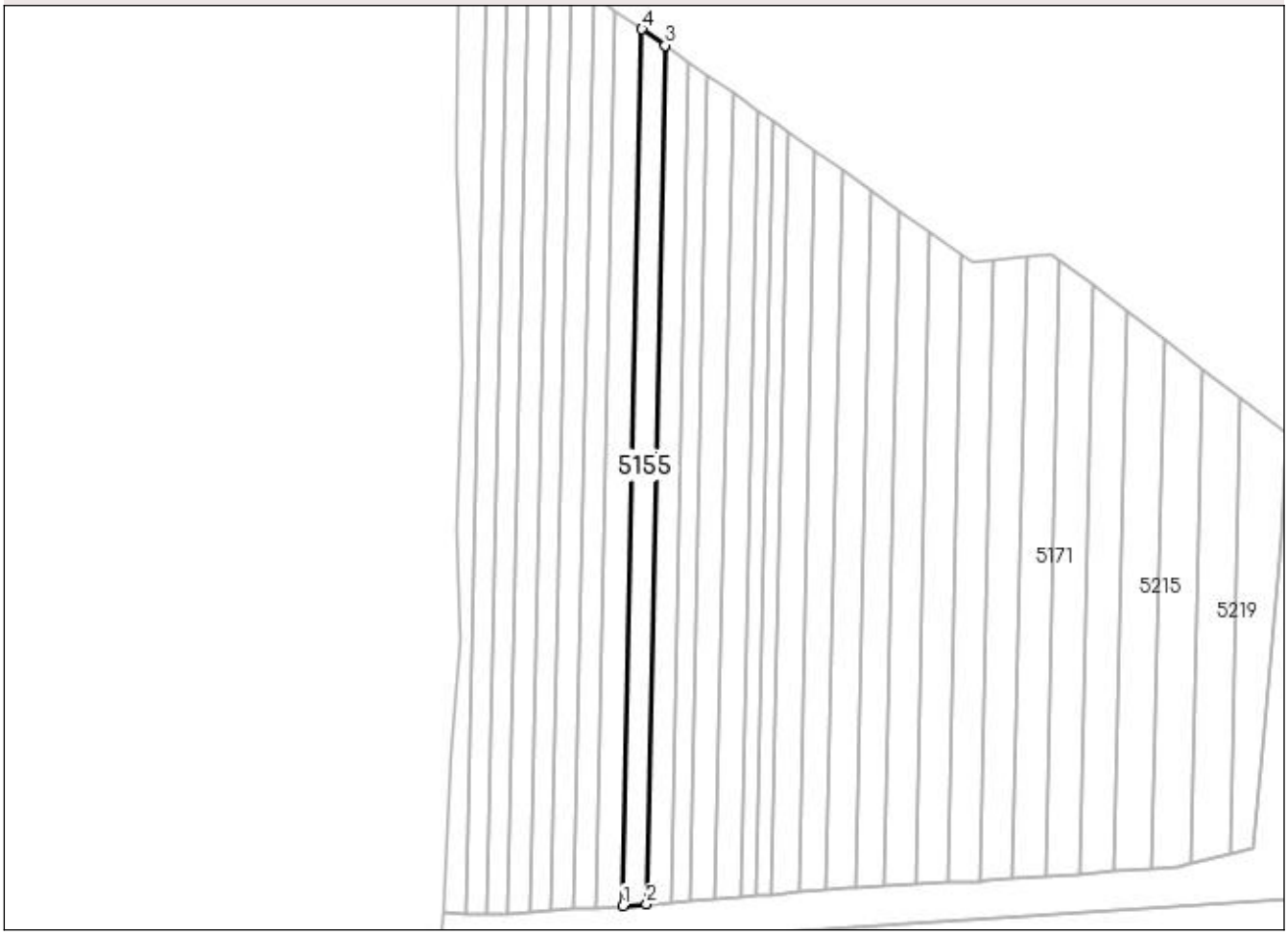

Date referitoare la teren

Crt	Categorie folosinţă	Intra vilan	Suprafaţa (mp)	Tarla	Parcelă	Nr. topo	Observaţii / Referinţe
1	arabil	NU	1.700	84	461/9	-	

Lungime Segmente
1) Valorile lungimilor segmentelor sunt obţinute din proiecţie în plan.

Punct început	X / Y	Punct sfârşit	X / Y	Lungime segment (** (m)
1	576.190,055 360.058,724	2	576.196,843 360.059,167	6.802
2	576.196,843 360.059,167	3	576.202,19 360.307,385	248.276
3	576.202,19 360.307,385	4	576.195,512 360.312,076	8.161
4	576.195,512 360.312,076	1	576.190,055 360.058,724	253.411

** Lungimile segmentelor sunt determinate în planul de proiecţie Stereo 70 şi sunt rotunjite la 1 milimetru.
*** Distanţa dintre puncte este formată din segmente cumulate ce sunt mai mici decât valoarea 1 milimetru.

DATE DESPRE IMOBILUL NR. 5156

Oficiul de Cadastru şi Publicitate Imobiliară PRAHOVA
Biroul de Cadastru şi Publicitate Imobiliară Ploieşti

A. Partea I. Descrierea imobilului

TEREN Extravilan

Adresa: Jud. Prahova

Nr. Crt	Nr cadastral Nr. topografic	Suprafaţa* (mp)	Observaţii / Referinţe
A1		1.700	Sector cadastral:84 Teren neimprejmuit;

B. Partea II. Proprietari şi acte

Inscrieri privitoare la dreptul de proprietate şi alte drepturi reale		Referinţe
/		
Act Administrativ nr. 106163, din 01/10/2002 emis de CJSDAPT PRAHOVA;		
B1	Intabulare, drept de PROPRIETATE, dobandit prin Reconstituire, cota actuala 1/1, cota initiala 1/1	A1
	1) **SĂVUICA ANGHEL**, Lipsă CNP.	

C. Partea III. SARCINI .

Inscrieri privind dezmembramintele dreptului de proprietate, drepturi reale de garanţie şi sarcini	Referinţe
NU SUNT	

Anexa Nr. 1 La Partea I

Teren

Nr cadastral	Suprafaţa (mp)*	Observaţii / Referinţe
	1.700	

* Suprafaţa este determinată in planul de proiecţie Stereo 70.

DETALII LINIARE IMOBIL

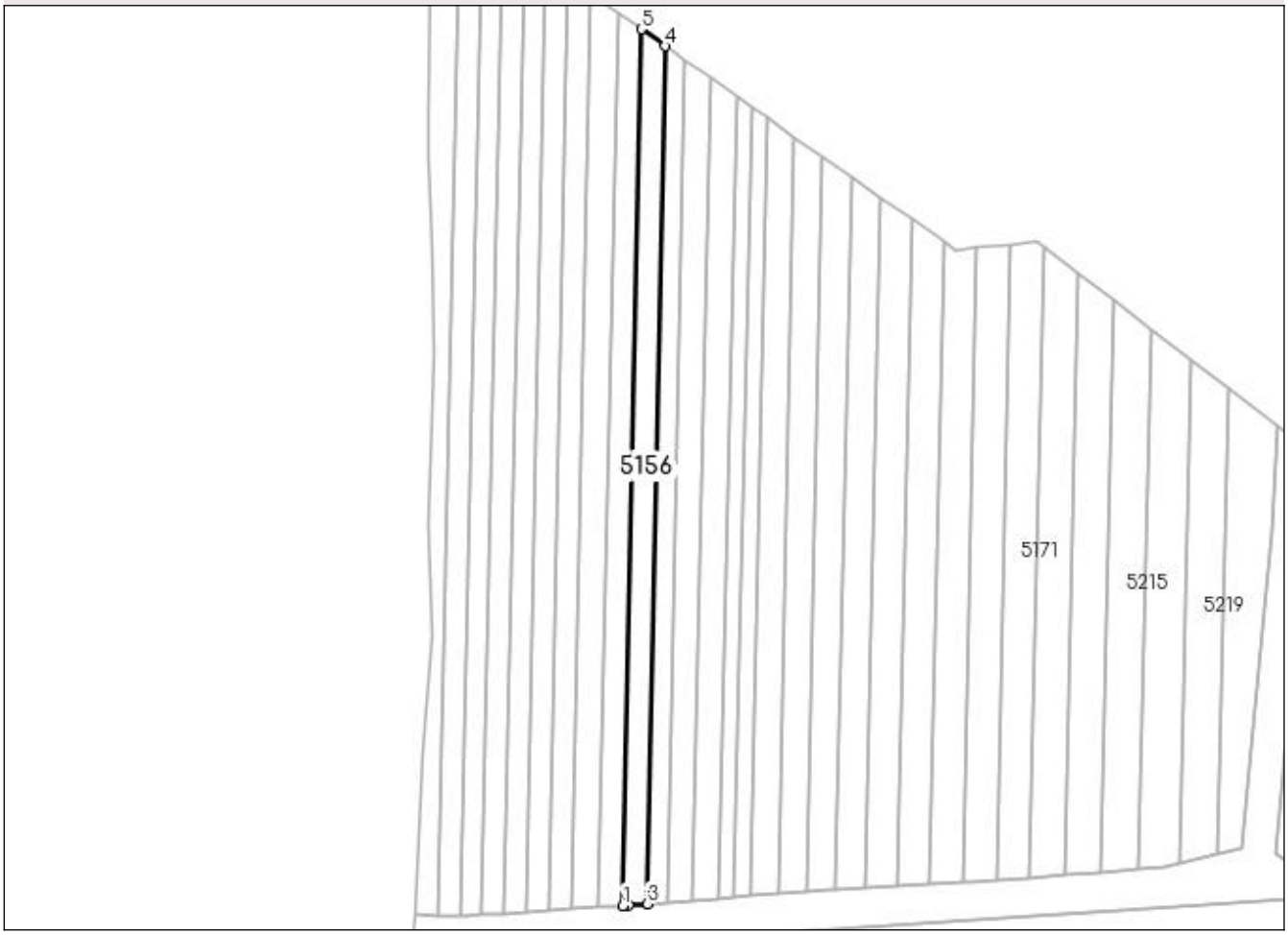

Date referitoare la teren

Crt	Categorie folosinţă	Intra vilan	Suprafaţa (mp)	Tarla	Parcelă	Nr. topo	Observaţii / Referinţe
1	arabil	NU	1.700	84	461/10	-	

Lungime Segmente
1) Valorile lungimilor segmentelor sunt obţinute din proiecţie în plan.

Punct început	X / Y	Punct sfârşit	X / Y	Lungime segment (** (m)
1	576.196,843 360.059,167	2	576.198,631 360.059,284	1.792
2	576.198,631 360.059,284	3	576.203,777 360.059,69	5.162
3	576.203,777 360.059,69	4	576.209,009 360.302,595	242.961
4	576.209,009 360.302,595	5	576.202,19 360.307,385	8.333
5	576.202,19 360.307,385	1	576.196,843 360.059,167	248.276

** Lungimile segmentelor sunt determinate în planul de proiecţie Stereo 70 şi sunt rotunjite la 1 milimetru.
*** Distanţa dintre puncte este formată din segmente cumulate ce sunt mai mici decât valoarea 1 milimetru.

DATE DESPRE IMOBILUL NR. 5157

Oficiul de Cadastru şi Publicitate Imobiliară PRAHOVA
Biroul de Cadastru şi Publicitate Imobiliară Ploieşti

A. Partea I. Descrierea imobilului

TEREN Extravilan

Adresa: Jud. Prahova

Nr. Crt	Nr cadastral Nr. topografic	Suprafaţa* (mp)	Observaţii / Referinţe
A1		1.374	Sector cadastral:84 Teren neimprejmuit;

B. Partea II. Proprietari şi acte

Inscrieri privitoare la dreptul de proprietate şi alte drepturi reale		Referinţe
/		
Act Administrativ nr. 38268, din 18/08/2009 emis de CJSDAPT PRAHOVA;		
B1	Intabulare, drept de PROPRIETATE, dobandit prin Reconstituire, cota actuala 1/1, cota initiala 1/1	A1
	1) **MINA NICOLAE**, Lipsă CNP.	

C. Partea III. SARCINI .

Inscrieri privind dezmembramintele dreptului de proprietate, drepturi reale de garanţie şi sarcini	Referinţe
NU SUNT	

Anexa Nr. 1 La Partea I

Teren

Nr cadastral	Suprafaţa (mp)*	Observaţii / Referinţe
	1.374	

* Suprafaţa este determinată in planul de proiecţie Stereo 70.

DETALII LINIARE IMOBIL

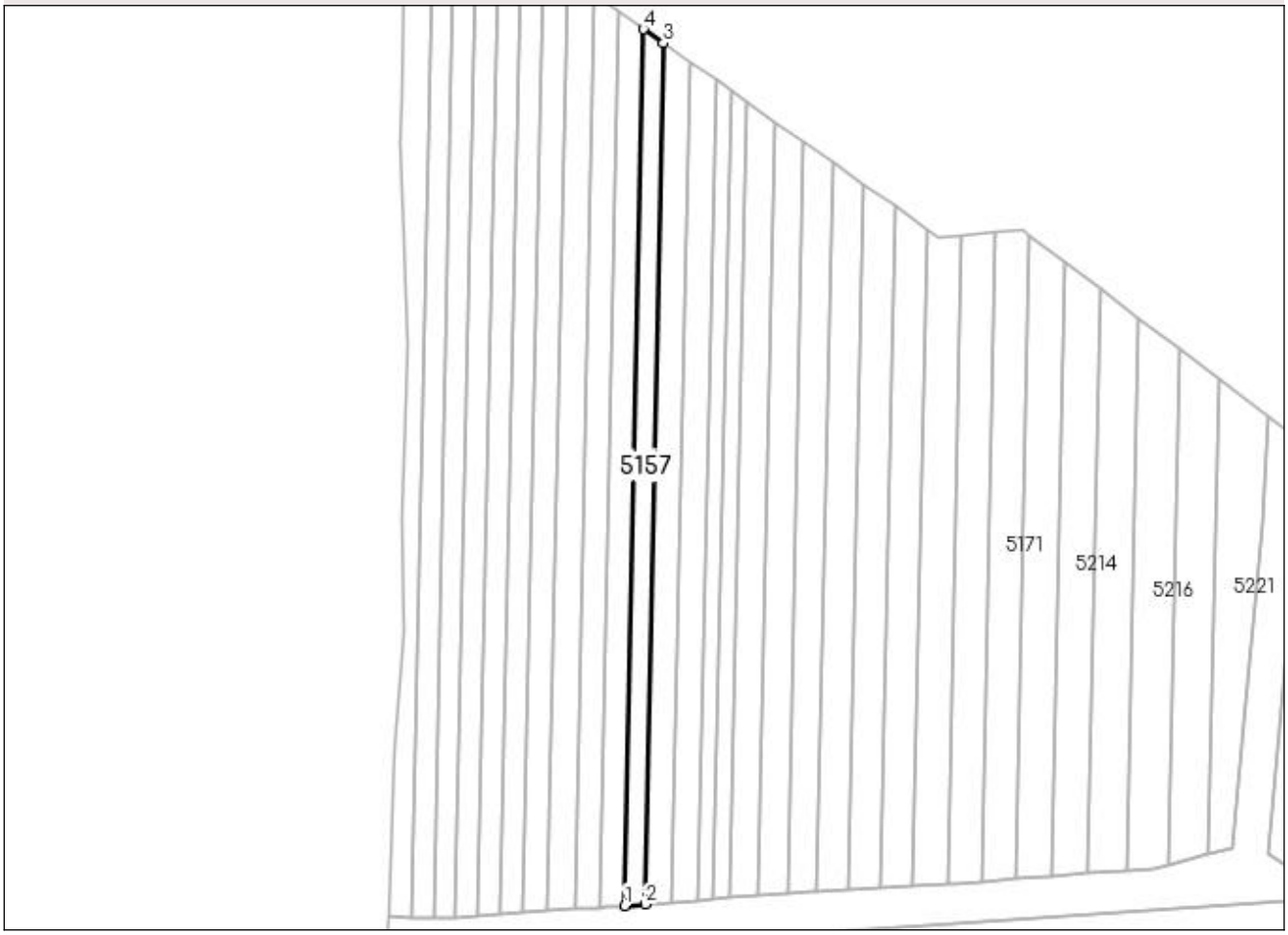

Date referitoare la teren

Crt	Categorie folosinţă	Intra vilan	Suprafaţa (mp)	Tarla	Parcelă	Nr. topo	Observaţii / Referinţe
1	arabil	NU	1.374	84	461/11	-	

Lungime Segmente
1) Valorile lungimilor segmentelor sunt obţinute din proiecţie în plan.

Punct început	X / Y	Punct sfârşit	X / Y	Lungime segment (** (m)
1	576.203,777 360.059,69	2	576.209,495 360.060,141	5.736
2	576.209,495 360.060,141	3	576.214,633 360.298,645	238.559
3	576.214,633 360.298,645	4	576.209,009 360.302,595	6.873
4	576.209,009 360.302,595	1	576.203,777 360.059,69	242.961

** Lungimile segmentelor sunt determinate în planul de proiecţie Stereo 70 şi sunt rotunjite la 1 milimetru.
*** Distanţa dintre puncte este formată din segmente cumulate ce sunt mai mici decât valoarea 1 milimetru.

DATE DESPRE IMOBILUL NR. 5158

Oficiul de Cadastru şi Publicitate Imobiliară PRAHOVA
Biroul de Cadastru şi Publicitate Imobiliară Ploieşti

A. Partea I. Descrierea imobilului

TEREN Extravilan

Adresa: Jud. Prahova

Nr. Crt	Nr cadastral Nr. topografic	Suprafaţa* (mp)	Observaţii / Referinţe
A1		1.700	Sector cadastral:84 Teren neimprejmuit;

B. Partea II. Proprietari şi acte

Inscrieri privitoare la dreptul de proprietate şi alte drepturi reale		Referinţe
/		
Act Administrativ nr. 90954, din 18/03/2002 emis de CJSDAPT PRAHOVA;		
B1	Intabulare, drept de PROPRIETATE, dobandit prin Reconstituire, cota actuala 1/1, cota initiala 1/1	A1
	1) **NEAGU ELENA**, Lipsă CNP. 2) **DUMITRACHE DRAGOMIR**, Lipsă CNP.	

C. Partea III. SARCINI .

Inscrieri privind dezmembramintele dreptului de proprietate, drepturi reale de garanţie şi sarcini	Referinţe
NU SUNT	

Anexa Nr. 1 La Partea I

Teren

Nr cadastral	Suprafaţa (mp)*	Observaţii / Referinţe
	1.700	

* Suprafaţa este determinată in planul de proiecţie Stereo 70.

DETALII LINIARE IMOBIL

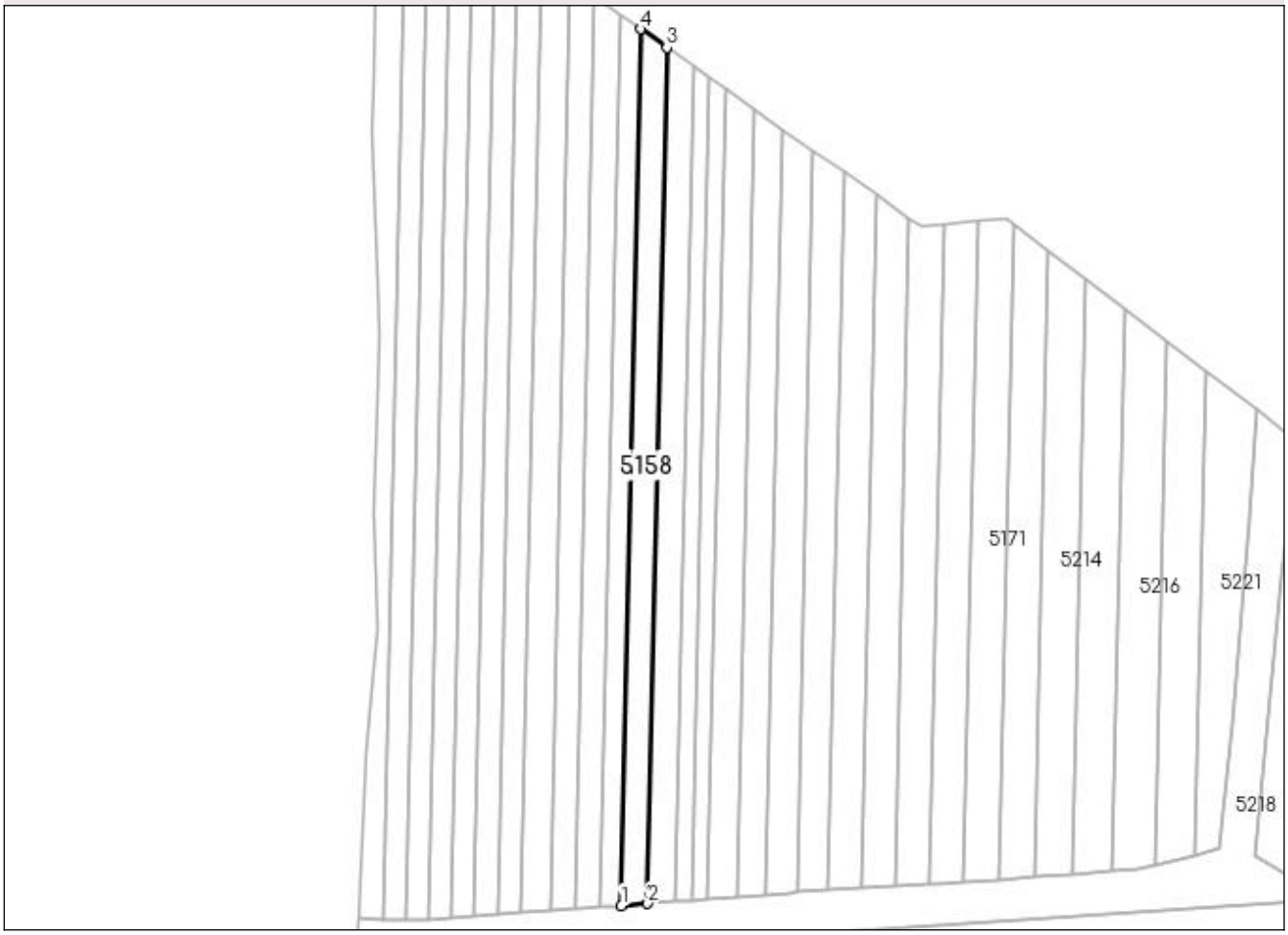

Date referitoare la teren

Crt	Categorie folosinţă	Intra vilan	Suprafaţa (mp)	Tarla	Parcelă	Nr. topo	Observaţii / Referinţe
1	arabil	NU	1.700	84	461/12	-	

Lungime Segmente
1) Valorile lungimilor segmentelor sunt obţinute din proiecţie în plan.

Punct început	X / Y	Punct sfârşit	X / Y	Lungime segment (** (m)
1	576.209,495 360.060,141	2	576.216,644 360.060,705	7.171
2	576.216,644 360.060,705	3	576.221,812 360.293,601	232.953
3	576.221,812 360.293,601	4	576.214,633 360.298,645	8.774
4	576.214,633 360.298,645	1	576.209,495 360.060,141	238.559

** Lungimile segmentelor sunt determinate în planul de proiecţie Stereo 70 şi sunt rotunjite la 1 milimetru.
*** Distanţa dintre puncte este formată din segmente cumulate ce sunt mai mici decât valoarea 1 milimetru.

DATE DESPRE IMOBILUL NR. 5159

Oficiul de Cadastru şi Publicitate Imobiliară PRAHOVA
Biroul de Cadastru şi Publicitate Imobiliară Ploiești

A. Partea I. Descrierea imobilului

TEREN Extravilan

Adresa: Jud. Prahova

Nr. Crt	Nr cadastral Nr. topografic	Suprafaţa* (mp)	Observaţii / Referinţe
A1		1.700	Sector cadastral:84 Teren neimprejmuit;

B. Partea II. Proprietari şi acte

Inscrieri privitoare la dreptul de proprietate şi alte drepturi reale		Referinţe
/		
Act Administrativ nr. 101192, din 25/07/2002 emis de CJSDAPT PRAHOVA;		
B1	Intabulare, drept de PROPRIETATE, dobandit prin Reconstituire, cota actuala 1/1, cota initiala 1/1	A1
	1) **TILINCA MATEI DUMITRU**, Lipsă CNP. 2) **TILINCA MARIN RADA**, Lipsă CNP. 3) **POPESCU DUMITRU IOANA**, Lipsă CNP.	

C. Partea III. SARCINI .

Inscrieri privind dezmembramintele dreptului de proprietate, drepturi reale de garanţie şi sarcini	Referinţe
NU SUNT	

Anexa Nr. 1 La Partea I

Teren

Nr cadastral	Suprafaţa (mp)*	Observaţii / Referinţe
	1.700	

* Suprafaţa este determinată in planul de proiecţie Stereo 70.

DETALII LINIARE IMOBIL

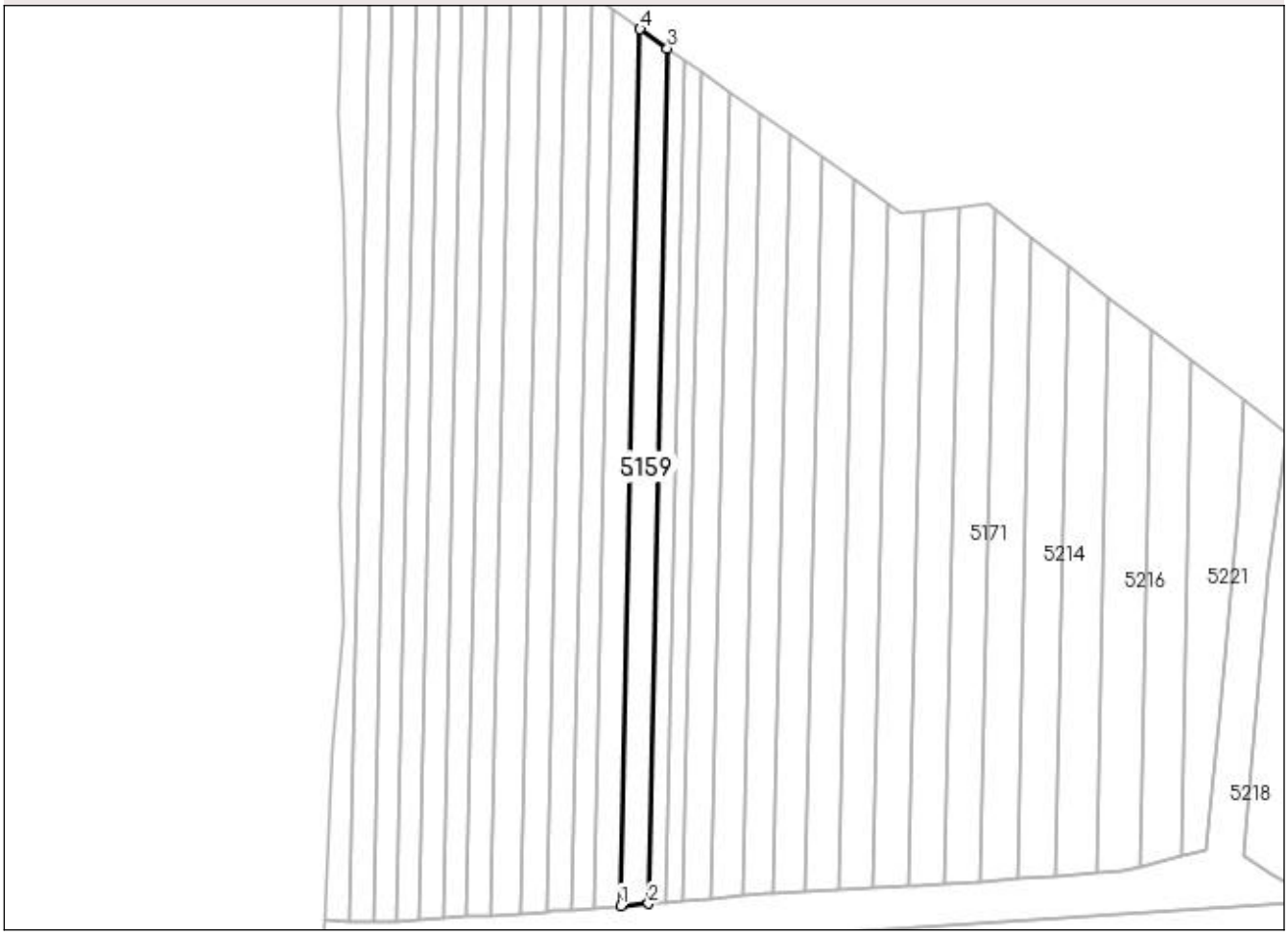

Date referitoare la teren

Crt	Categorie folosinţă	Intra vilan	Suprafaţa (mp)	Tarla	Parcelă	Nr. topo	Observaţii / Referinţe
1	arabil	NU	1.700	84	461/13	-	

Lungime Segmente

1) Valorile lungimilor segmentelor sunt obţinute din proiecţie în plan.

Punct început	X / Y	Punct sfârşit	X / Y	Lungime segment (** (m)
1	576.216,644 360.060,705	2	576.224,046 360.061,289	7.425
2	576.224,046 360.061,289	3	576.229,088 360.288,49	227.257
3	576.229,088 360.288,49	4	576.221,812 360.293,601	8.892
4	576.221,812 360.293,601	1	576.216,644 360.060,705	232.953

** Lungimile segmentelor sunt determinate în planul de proiecţie Stereo 70 şi sunt rotunjite la 1 milimetru.
*** Distanţa dintre puncte este formată din segmente cumulate ce sunt mai mici decât valoarea 1 milimetru.

DATE DESPRE IMOBILUL NR. 5160

Oficiul de Cadastru şi Publicitate Imobiliară PRAHOVA
Biroul de Cadastru şi Publicitate Imobiliară Ploieşti

A. Partea I. Descrierea imobilului

TEREN Extravilan

Adresa: Jud. Prahova

Nr. Crt	Nr cadastral Nr. topografic	Suprafaţa* (mp)	Observaţii / Referinţe
A1		1.000	Sector cadastral:84 Teren neimprejmuit;

B. Partea II. Proprietari şi acte

Inscrieri privitoare la dreptul de proprietate şi alte drepturi reale		Referinţe
/		
Act Administrativ nr. 108377, din 31/10/2002 emis de CJSDAPT PRAHOVA;		
B1	Intabulare, drept de PROPRIETATE, dobandit prin Reconstituire, cota actuala 1/1, cota initiala 1/1	A1
	1) **DINU GHEORGHE**, Lipsă CNP.	

C. Partea III. SARCINI .

Inscrieri privind dezmembramintele dreptului de proprietate, drepturi reale de garanţie şi sarcini	Referinţe
NU SUNT	

Anexa Nr. 1 La Partea I

Teren

Nr cadastral	Suprafaţa (mp)*	Observaţii / Referinţe
	1.000	

* Suprafaţa este determinată in planul de proiecţie Stereo 70.

DETALII LINIARE IMOBIL

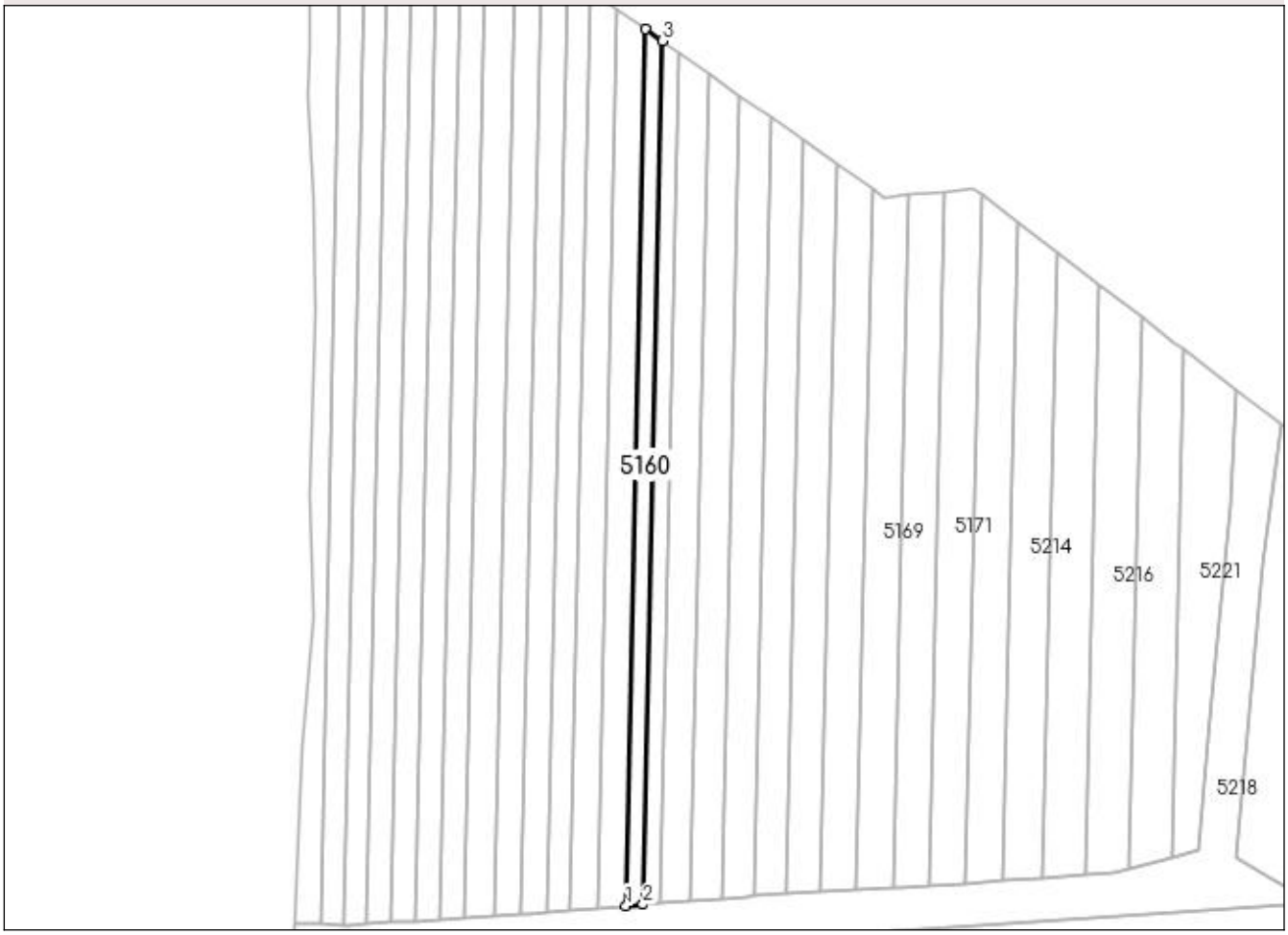

Date referitoare la teren

Crt	Categorie folosinţă	Intra vilan	Suprafaţa (mp)	Tarla	Parcelă	Nr. topo	Observaţii / Referinţe
1	arabil	NU	1.000	84	461/14	-	

Lungime Segmente
1) Valorile lungimilor segmentelor sunt obţinute din proiecţie în plan.

Punct început	X / Y	Punct sfârşit	X / Y	Lungime segment (** (m)
1	576.224,046 360.061,289	2	576.228,489 360.061,639	4.457
2	576.228,489 360.061,639	3	576.233,455 360.285,422	223.838
3	576.233,455 360.285,422	4	576.229,088 360.288,49	5.337
4	576.229,088 360.288,49	1	576.224,046 360.061,289	227.257

** Lungimile segmentelor sunt determinate în planul de proiecţie Stereo 70 şi sunt rotunjite la 1 milimetru.
*** Distanţa dintre puncte este formată din segmente cumulate ce sunt mai mici decât valoarea 1 milimetru.

DATE DESPRE IMOBILUL NR. 5161

Oficiul de Cadastru şi Publicitate Imobiliară PRAHOVA
Biroul de Cadastru şi Publicitate Imobiliară Ploieşti

A. Partea I. Descrierea imobilului

TEREN Extravilan

Adresa: Jud. Prahova

Nr. Crt	Nr cadastral Nr. topografic	Suprafaţa* (mp)	Observaţii / Referinţe
A1		1.000	Sector cadastral:84 Teren neimprejmuit;

B. Partea II. Proprietari şi acte

Inscrieri privitoare la dreptul de proprietate şi alte drepturi reale		Referinţe
/		
Act Administrativ nr. 101143, din 26/06/2002 emis de CJSDAPT PRAHOVA;		
B1	Intabulare, drept de PROPRIETATE, dobandit prin Reconstituire, cota actuala 1/1, cota initiala 1/1	A1
	1) **FILIP DUMITRU CONSTANTIN**, Lipsă CNP.	

C. Partea III. SARCINI .

Inscrieri privind dezmembramintele dreptului de proprietate, drepturi reale de garanţie şi sarcini	Referinţe
NU SUNT	

Anexa Nr. 1 La Partea I

Teren

Nr cadastral	Suprafaţa (mp)*	Observaţii / Referinţe
	1.000	

* Suprafaţa este determinată in planul de proiecţie Stereo 70.

DETALII LINIARE IMOBIL

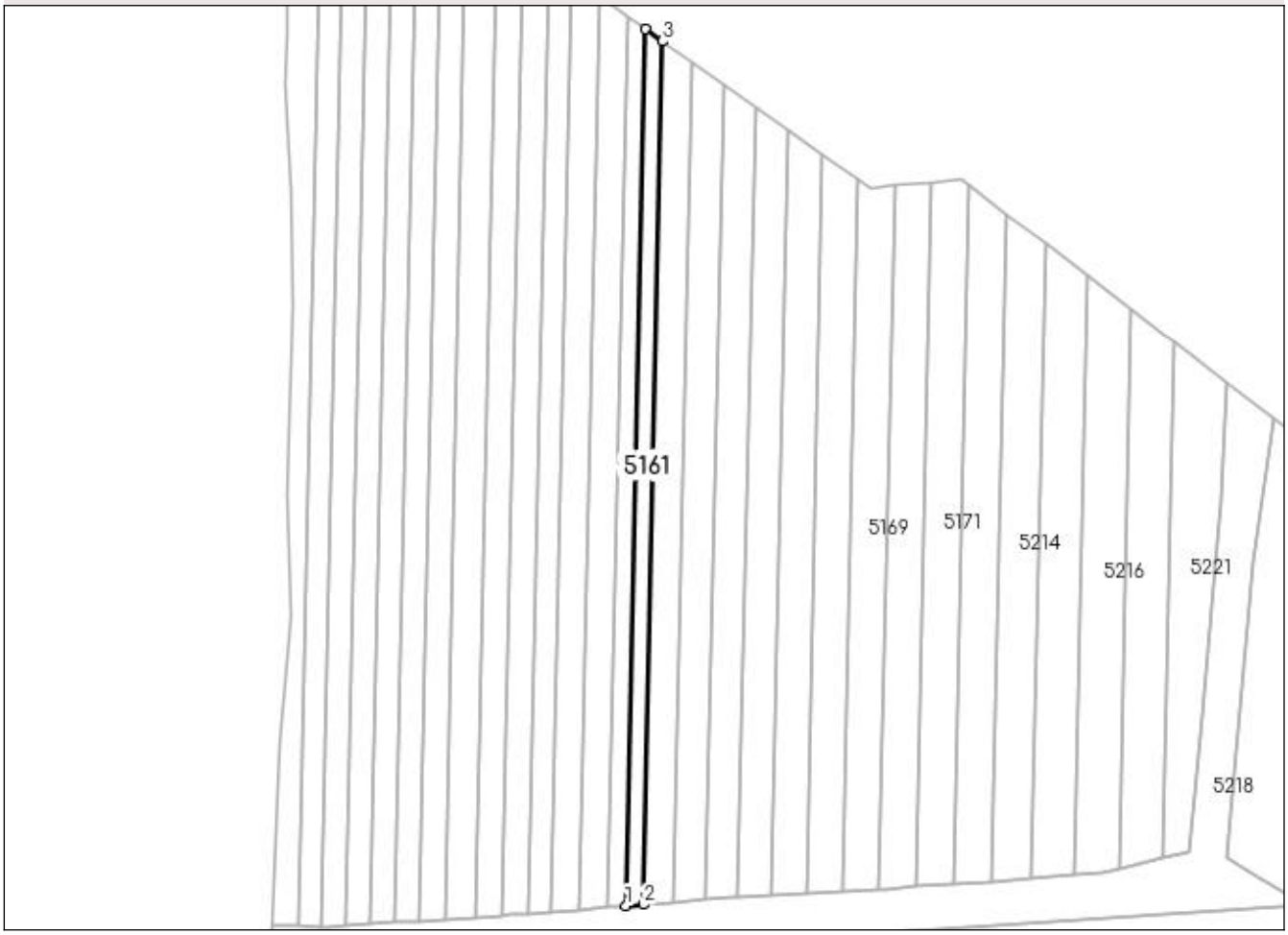

Date referitoare la teren

Crt	Categorie folosinţă	Intra vilan	Suprafaţa (mp)	Tarla	Parcelă	Nr. topo	Observaţii / Referinţe
1	arabil	NU	1.000	84	461/15	-	

Lungime Segmente
1) Valorile lungimilor segmentelor sunt obţinute din proiecţie în plan.

Punct început	X / Y	Punct sfârşit	X / Y	Lungime segment (** (m)
1	576.228,489 360.061,639	2	576.233,0 360.061,995	4.525
2	576.233,0 360.061,995	3	576.237,889 360.282,307	220.366
3	576.237,889 360.282,307	4	576.233,455 360.285,422	5.419
4	576.233,455 360.285,422	1	576.228,489 360.061,639	223.838

** Lungimile segmentelor sunt determinate în planul de proiecţie Stereo 70 şi sunt rotunjite la 1 milimetru.
*** Distanţa dintre puncte este formată din segmente cumulate ce sunt mai mici decât valoarea 1 milimetru.

DATE DESPRE IMOBILUL NR. 5162

Oficiul de Cadastru şi Publicitate Imobiliară PRAHOVA
Biroul de Cadastru şi Publicitate Imobiliară Ploieşti

A. Partea I. Descrierea imobilului

TEREN Extravilan

Adresa: Jud. Prahova

Nr. Crt	Nr cadastral Nr. topografic	Suprafaţa* (mp)	Observaţii / Referinţe
A1		1.700	Sector cadastral:84 Teren neimprejmuit;

B. Partea II. Proprietari şi acte

Inscrieri privitoare la dreptul de proprietate şi alte drepturi reale		Referinţe
/		
Act Administrativ nr. 108378, din 31/10/2002 emis de CJSDAPT PRAHOVA;		
B1	Intabulare, drept de PROPRIETATE, dobandit prin Reconstituire, cota actuala 1/1, cota initiala 1/1	A1
	1) **BOTOGAN NICOLAE**, Lipsă CNP. 2) **BOŢOGAN ANA**, Lipsă CNP.	

C. Partea III. SARCINI .

Inscrieri privind dezmembramintele dreptului de proprietate, drepturi reale de garanţie şi sarcini	Referinţe
NU SUNT	

Anexa Nr. 1 La Partea I

Teren

Nr cadastral	Suprafaţa (mp)*	Observaţii / Referinţe
	1.700	

* Suprafaţa este determinată in planul de proiecţie Stereo 70.

DETALII LINIARE IMOBIL

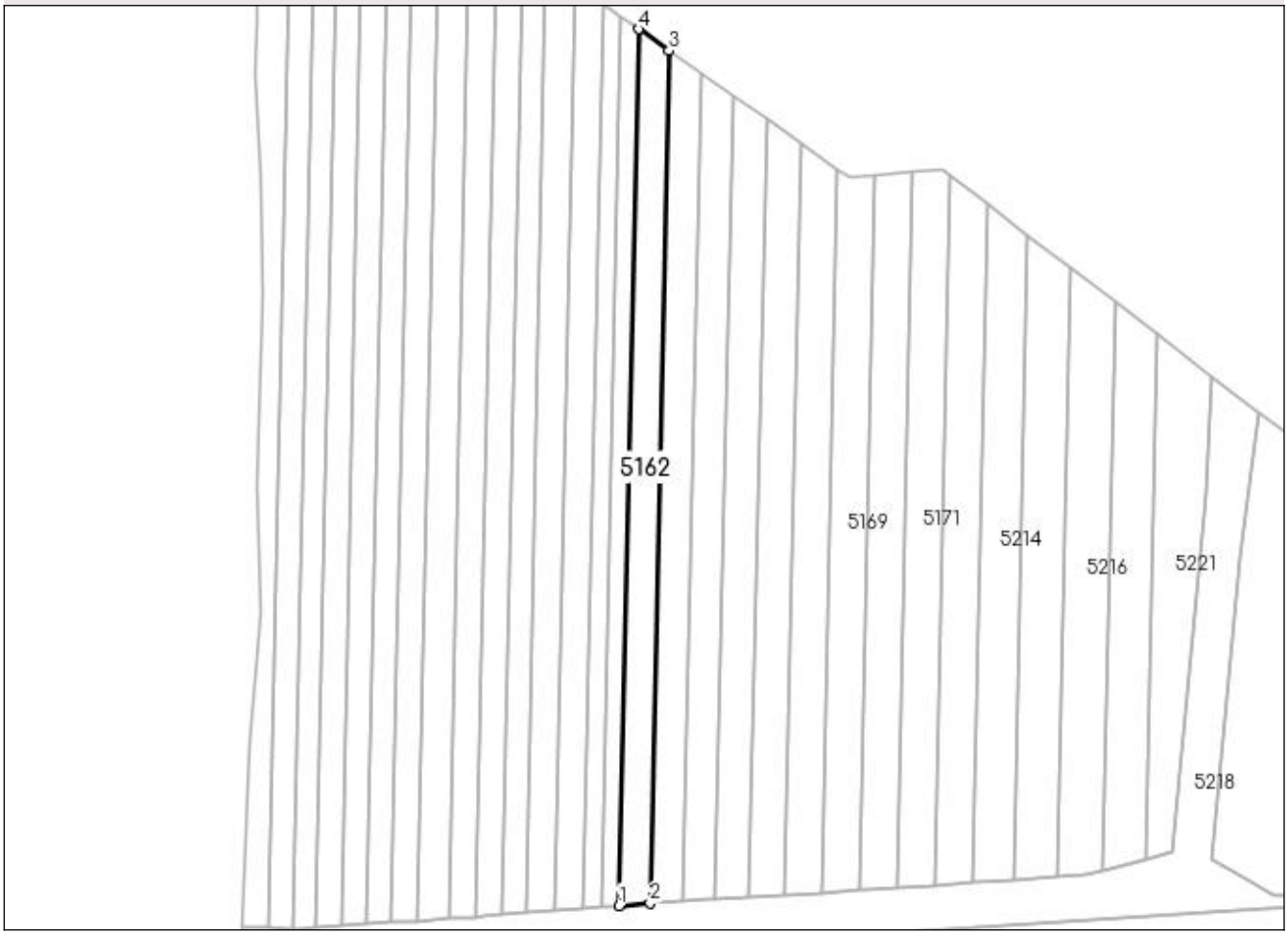

Date referitoare la teren

Crt	Categorie folosinţă	Intra vilan	Suprafaţa (mp)	Tarla	Parcelă	Nr. topo	Observaţii / Referinţe
1	arabil	NU	1.700	84	461/16	-	

Lungime Segmente

1) Valorile lungimilor segmentelor sunt obţinute din proiecţie în plan.

Punct început	X / Y	Punct sfârşit	X / Y	Lungime segment (** (m)
1	576.233,0 360.061,995	2	576.240,837 360.062,613	7.861
2	576.240,837 360.062,613	3	576.245,592 360.276,895	214.335
3	576.245,592 360.276,895	4	576.237,889 360.282,307	9.414
4	576.237,889 360.282,307	1	576.233,0 360.061,995	220.366

** Lungimile segmentelor sunt determinate în planul de proiecţie Stereo 70 şi sunt rotunjite la 1 milimetru.
*** Distanţa dintre puncte este formată din segmente cumulate ce sunt mai mici decât valoarea 1 milimetru.

DATE DESPRE IMOBILUL NR. 5163

Oficiul de Cadastru şi Publicitate Imobiliară PRAHOVA
Biroul de Cadastru şi Publicitate Imobiliară Ploieşti

A. Partea I. Descrierea imobilului

TEREN Extravilan

Adresa: Jud. Prahova

Nr. Crt	Nr cadastral Nr. topografic	Suprafaţa* (mp)	Observaţii / Referinţe
A1		1.700	Sector cadastral:84 Teren neimprejmuit;

B. Partea II. Proprietari şi acte

Inscrieri privitoare la dreptul de proprietate şi alte drepturi reale		Referinţe
/		
Act Administrativ nr. 90952, din 15/03/2002 emis de CJSDAPT PRAHOVA;		
B1	Intabulare, drept de PROPRIETATE, dobandit prin Reconstituire, cota actuala 1/1, cota initiala 1/1	A1
	1) **ANDREI MARIN**, Lipsă CNP.	

C. Partea III. SARCINI .

Inscrieri privind dezmembramintele dreptului de proprietate, drepturi reale de garanţie şi sarcini	Referinţe
NU SUNT	

Anexa Nr. 1 La Partea I

Teren

Nr cadastral	Suprafaţa (mp)*	Observaţii / Referinţe
	1.700	

* Suprafaţa este determinată in planul de proiecţie Stereo 70.

DETALII LINIARE IMOBIL

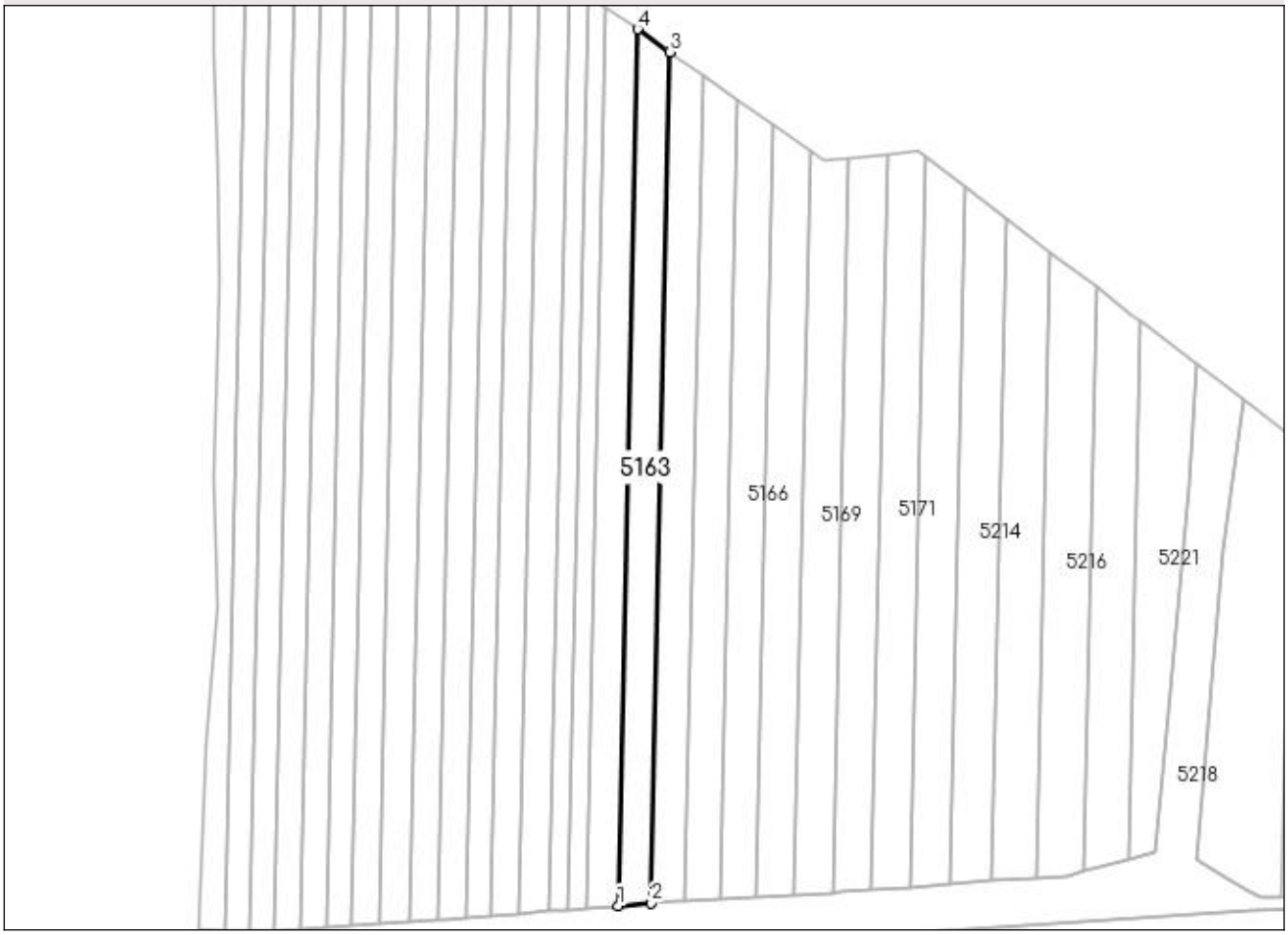

Date referitoare la teren

Crt	Categorie folosinţă	Intra vilan	Suprafaţa (mp)	Tarla	Parcelă	Nr. topo	Observaţii / Referinţe
1	arabil	NU	1.700	84	461/17	-	

Lungime Segmente
1) Valorile lungimilor segmentelor sunt obţinute din proiecţie în plan.

Punct început	X / Y	Punct sfârşit	X / Y	Lungime segment (** (m)
1	576.240,837 360.062,613	2	576.248,901 360.063,249	8.089
2	576.248,901 360.063,249	3	576.253,519 360.271,327	208.129
3	576.253,519 360.271,327	4	576.245,592 360.276,895	9.687
4	576.245,592 360.276,895	1	576.240,837 360.062,613	214.335

** Lungimile segmentelor sunt determinate în planul de proiecţie Stereo 70 şi sunt rotunjite la 1 milimetru.
*** Distanţa dintre puncte este formată din segmente cumulate ce sunt mai mici decât valoarea 1 milimetru.

DATE DESPRE IMOBILUL NR. 5164

Oficiul de Cadastru şi Publicitate Imobiliară PRAHOVA
Biroul de Cadastru şi Publicitate Imobiliară Ploieşti

A. Partea I. Descrierea imobilului

TEREN Extravilan

Adresa: Jud. Prahova

Nr. Crt	Nr cadastral Nr. topografic	Suprafaţa* (mp)	Observaţii / Referinţe
A1		1.700	Sector cadastral:84 Teren neimprejmuit;

B. Partea II. Proprietari şi acte

Inscrieri privitoare la dreptul de proprietate şi alte drepturi reale		Referinţe
/		
Act Administrativ nr. 108379, din 31/10/2002 emis de CJSDAPT PRAHOVA;		
B1	Intabulare, drept de PROPRIETATE, dobandit prin Reconstituire, cota actuala 1/1, cota initiala 1/1	A1
	1) **NEGREI ION**, Lipsă CNP.	

C. Partea III. SARCINI .

Inscrieri privind dezmembramintele dreptului de proprietate, drepturi reale de garanţie şi sarcini	Referinţe
NU SUNT	

Anexa Nr. 1 La Partea I

Teren

Nr cadastral	Suprafaţa (mp)*	Observaţii / Referinţe
	1.700	

* Suprafaţa este determinată in planul de proiecţie Stereo 70.

DETALII LINIARE IMOBIL

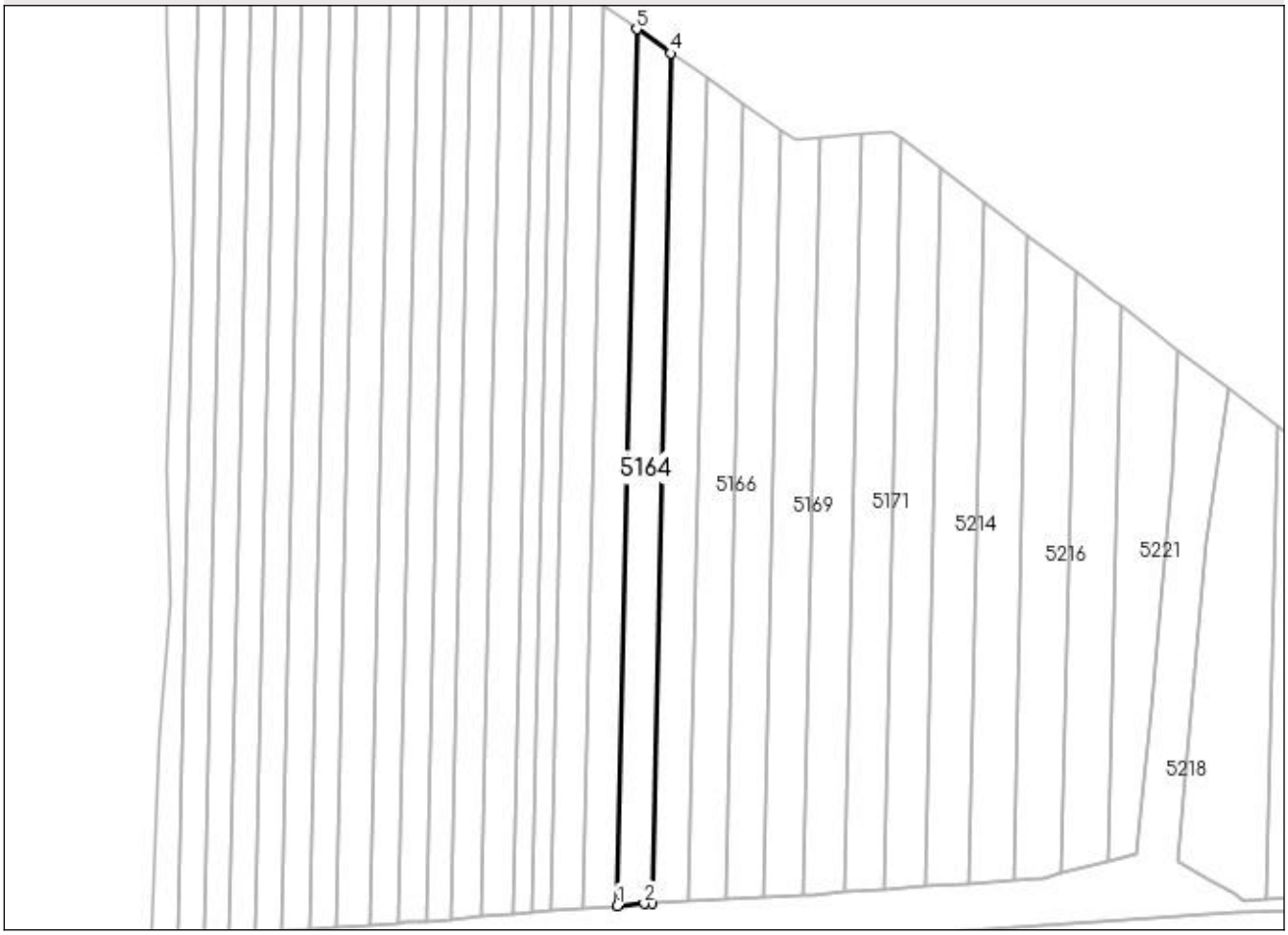

Date referitoare la teren

Crt	Categorie folosinţă	Intra vilan	Suprafaţa (mp)	Tarla	Parcelă	Nr. topo	Observaţii / Referinţe
1	arabil	NU	1.700	84	461/18	-	

Lungime Segmente
1) Valorile lungimilor segmentelor sunt obţinute din proiecţie în plan.

Punct început	X / Y	Punct sfârşit	X / Y	Lungime segment (** (m)
1	576.248,901 360.063,249	2	576.255,355 360.063,758	6.474
2	576.255,355 360.063,758	3	576.257,212 360.063,86	1.86
3	576.257,212 360.063,86	4	576.261,689 360.265,588	201.778
4	576.261,689 360.265,588	5	576.253,519 360.271,327	9.984
5	576.253,519 360.271,327	1	576.248,901 360.063,249	208.129

** Lungimile segmentelor sunt determinate în planul de proiecţie Stereo 70 şi sunt rotunjite la 1 milimetru.
*** Distanţa dintre puncte este formată din segmente cumulate ce sunt mai mici decât valoarea 1 milimetru.

DATE DESPRE IMOBILUL NR. 5165

Oficiul de Cadastru şi Publicitate Imobiliară PRAHOVA
Biroul de Cadastru şi Publicitate Imobiliară Ploiești

A. Partea I. Descrierea imobilului

TEREN Extravilan

Adresa: Jud. Prahova

Nr. Crt	Nr cadastral Nr. topografic	Suprafaţa* (mp)	Observaţii / Referinţe
A1		1.700	Sector cadastral:84 Teren neimprejmuit;

B. Partea II. Proprietari şi acte

Inscrieri privitoare la dreptul de proprietate şi alte drepturi reale		Referinţe
/		
Act Administrativ nr. 99425, din 21/03/2002 emis de CJSDAPT PRAHOVA;		
B1	Intabulare, drept de PROPRIETATE, dobandit prin Reconstituire, cota actuala 1/1, cota initiala 1/1	A1
	1) **PÎCIU MARIN IOANA**, Lipsă CNP.	

C. Partea III. SARCINI .

Inscrieri privind dezmembramintele dreptului de proprietate, drepturi reale de garanţie şi sarcini	Referinţe
NU SUNT	

Anexa Nr. 1 La Partea I

Teren

Nr cadastral	Suprafaţa (mp)*	Observaţii / Referinţe
	1.700	

* Suprafaţa este determinată in planul de proiecţie Stereo 70.

DETALII LINIARE IMOBIL

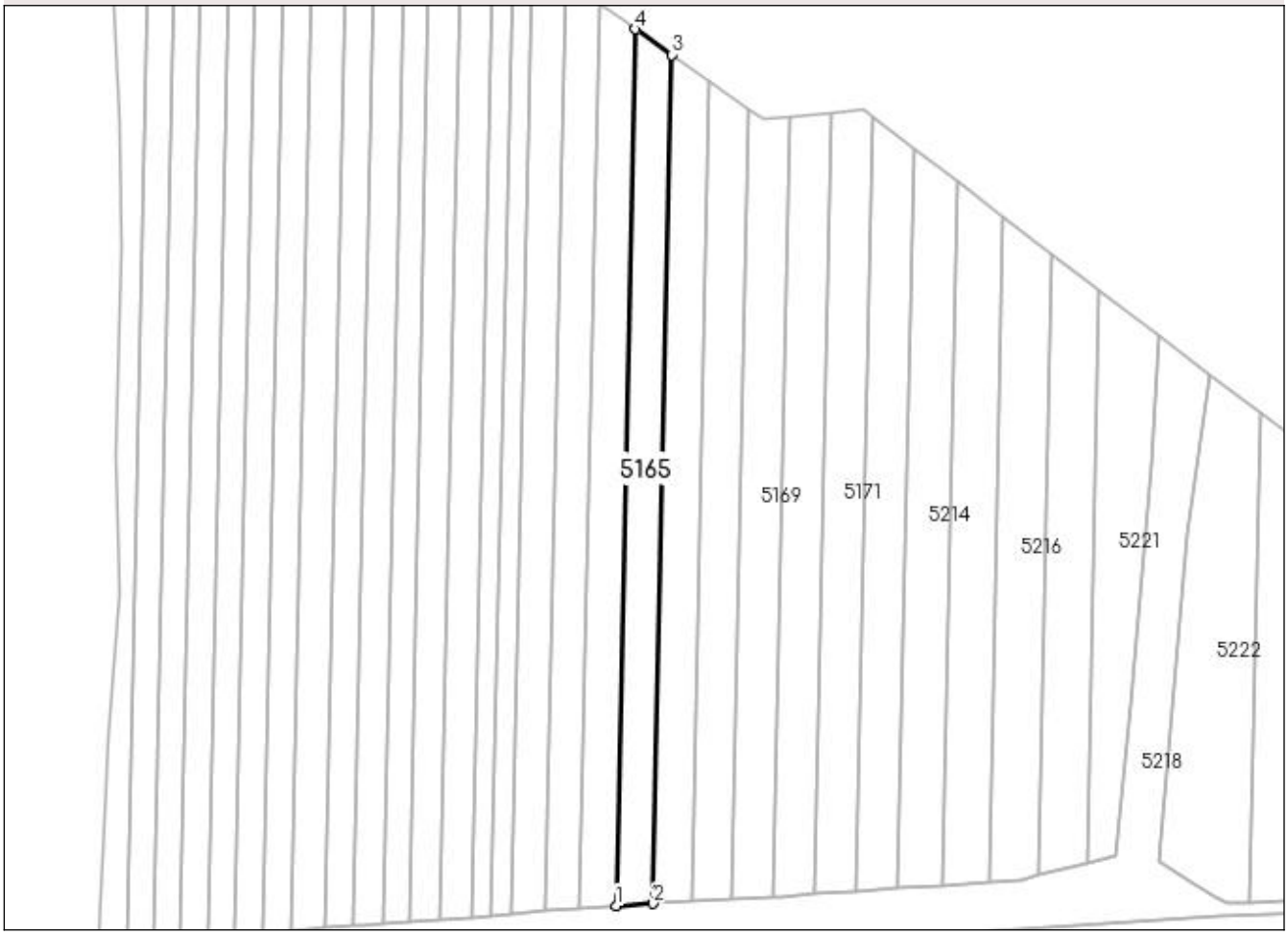

Date referitoare la teren

Crt	Categorie folosinţă	Intra vilan	Suprafaţa (mp)	Tarla	Parcelă	Nr. topo	Observaţii / Referinţe
1	arabil	NU	1.700	84	461/19	-	

Lungime Segmente
1) Valorile lungimilor segmentelor sunt obţinute din proiecţie în plan.

Punct început	X / Y	Punct sfârşit	X / Y	Lungime segment (** (m)
1	576.257,212 360.063,86	2	576.265,786 360.064,332	8.587
2	576.265,786 360.064,332	3	576.270,12 360.259,665	195.381
3	576.270,12 360.259,665	4	576.261,689 360.265,588	10.304
4	576.261,689 360.265,588	1	576.257,212 360.063,86	201.778

** Lungimile segmentelor sunt determinate în planul de proiecţie Stereo 70 şi sunt rotunjite la 1 milimetru.
*** Distanţa dintre puncte este formată din segmente cumulate ce sunt mai mici decât valoarea 1 milimetru.

DATE DESPRE IMOBILUL NR. 5166

Oficiul de Cadastru şi Publicitate Imobiliară PRAHOVA
Biroul de Cadastru şi Publicitate Imobiliară Ploieşti

A. Partea I. Descrierea imobilului

TEREN Extravilan

Adresa: Jud. Prahova

Nr. Crt	Nr cadastral Nr. topografic	Suprafaţa* (mp)	Observaţii / Referinţe
A1		1.700	Sector cadastral:84 Teren neimprejmuit;

B. Partea II. Proprietari şi acte

Inscrieri privitoare la dreptul de proprietate şi alte drepturi reale		Referinţe
/		
Act Administrativ nr. 108344, din 29/10/2002 emis de CJSDAPT PRAHOVA;		
B1	Intabulare, drept de PROPRIETATE, dobandit prin Reconstituire, cota actuala 1/1, cota initiala 1/1	A1
	1) **DIMA STAN**, Lipsă CNP. 2) **IONIŢĂ MARIN**, Lipsă CNP. 3) **IONIŢĂ ELENA**, Lipsă CNP. 4) **IONIŢĂ ION**, Lipsă CNP. 5) **IONIŢĂ DUMITRU**, Lipsă CNP. 6) **IONIŢĂ TUDOR**, Lipsă CNP.	

C. Partea III. SARCINI .

Inscrieri privind dezmembramintele dreptului de proprietate, drepturi reale de garanţie şi sarcini	Referinţe
NU SUNT	

Anexa Nr. 1 La Partea I

Teren

Nr cadastral	Suprafaţa (mp)*	Observaţii / Referinţe
	1.700	

* Suprafaţa este determinată in planul de proiecţie Stereo 70.

DETALII LINIARE IMOBIL

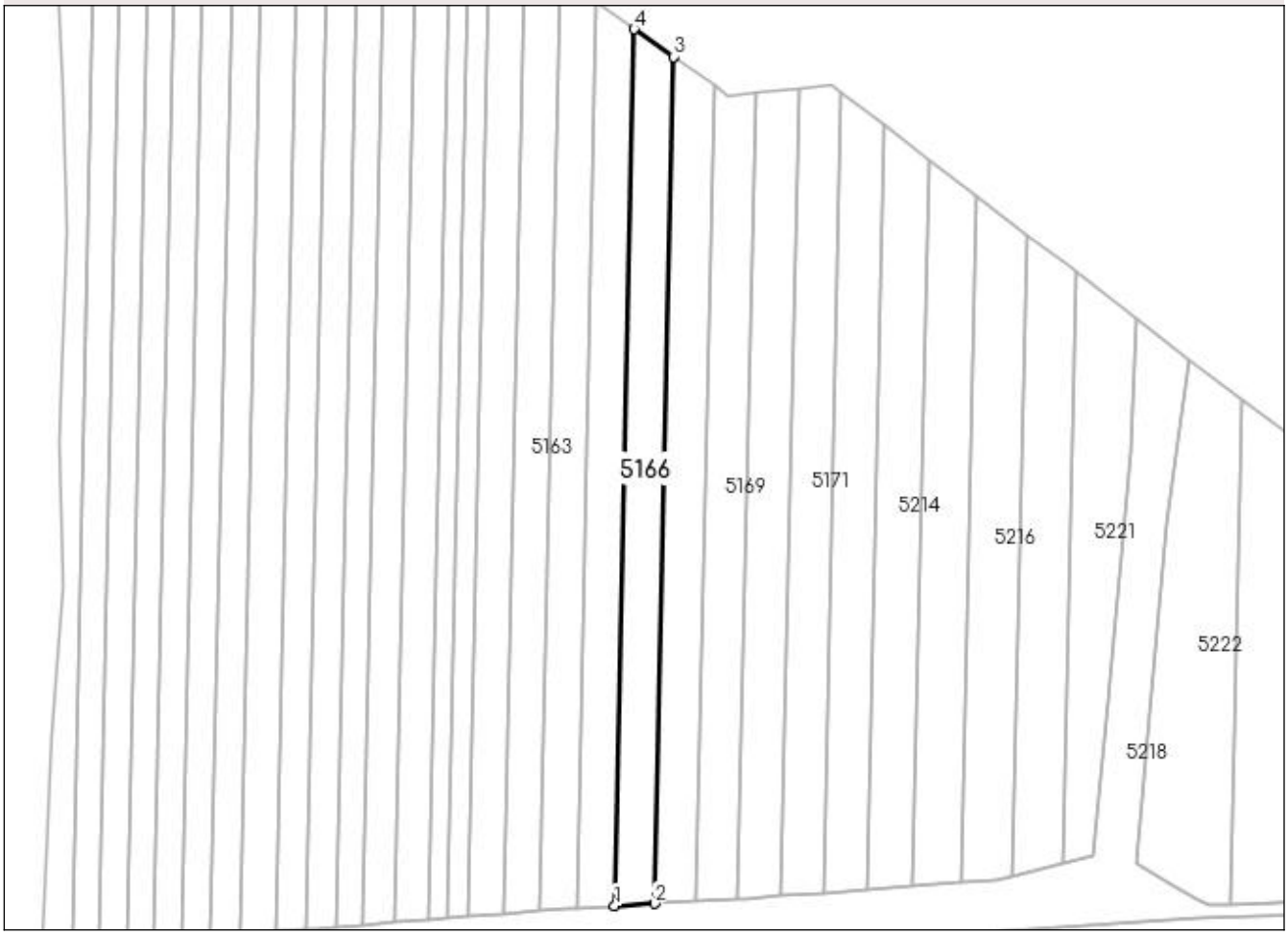

Date referitoare la teren

Crt	Categorie folosinţă	Intra vilan	Suprafaţa (mp)	Tarla	Parcelă	Nr. topo	Observaţii / Referinţe
1	arabil	NU	1.700	84	461/20	-	

Lungime Segmente
1) Valorile lungimilor segmentelor sunt obţinute din proiecţie în plan.

Punct început	X / Y	Punct sfârşit	X / Y	Lungime segment (** (m)
1	576.265,786 360.064,332	2	576.274,649 360.064,819	8.876
2	576.274,649 360.064,819	3	576.278,837 360.253,541	188.768
3	576.278,837 360.253,541	4	576.270,12 360.259,665	10.653
4	576.270,12 360.259,665	1	576.265,786 360.064,332	195.381

** Lungimile segmentelor sunt determinate în planul de proiecţie Stereo 70 şi sunt rotunjite la 1 milimetru.
*** Distanţa dintre puncte este formată din segmente cumulate ce sunt mai mici decât valoarea 1 milimetru.

DATE DESPRE IMOBILUL NR. 5167

Oficiul de Cadastru şi Publicitate Imobiliară PRAHOVA
Biroul de Cadastru şi Publicitate Imobiliară Ploieşti

A. Partea I. Descrierea imobilului

TEREN Extravilan

Adresa: Jud. Prahova

Nr. Crt	Nr cadastral Nr. topografic	Suprafaţa* (mp)	Observaţii / Referinţe
A1		1.700	Sector cadastral:84 Teren neimprejmuit;

B. Partea II. Proprietari şi acte

Inscrieri privitoare la dreptul de proprietate şi alte drepturi reale		Referinţe
/		
Act Administrativ nr. 111559, din 30/11/2002 emis de CJSDAPT PRAHOVA;		
B1	Intabulare, drept de PROPRIETATE, dobandit prin Reconstituire, cota actuala 1/1, cota initiala 1/1	A1
	1) **ISTRATE GHEORGHE**, Lipsă CNP.	

C. Partea III. SARCINI .

Inscrieri privind dezmembramintele dreptului de proprietate, drepturi reale de garanţie şi sarcini	Referinţe
NU SUNT	

Anexa Nr. 1 La Partea I

Teren

Nr cadastral	Suprafaţa (mp)*	Observaţii / Referinţe
	1.700	

* Suprafaţa este determinată in planul de proiecţie Stereo 70.

DETALII LINIARE IMOBIL

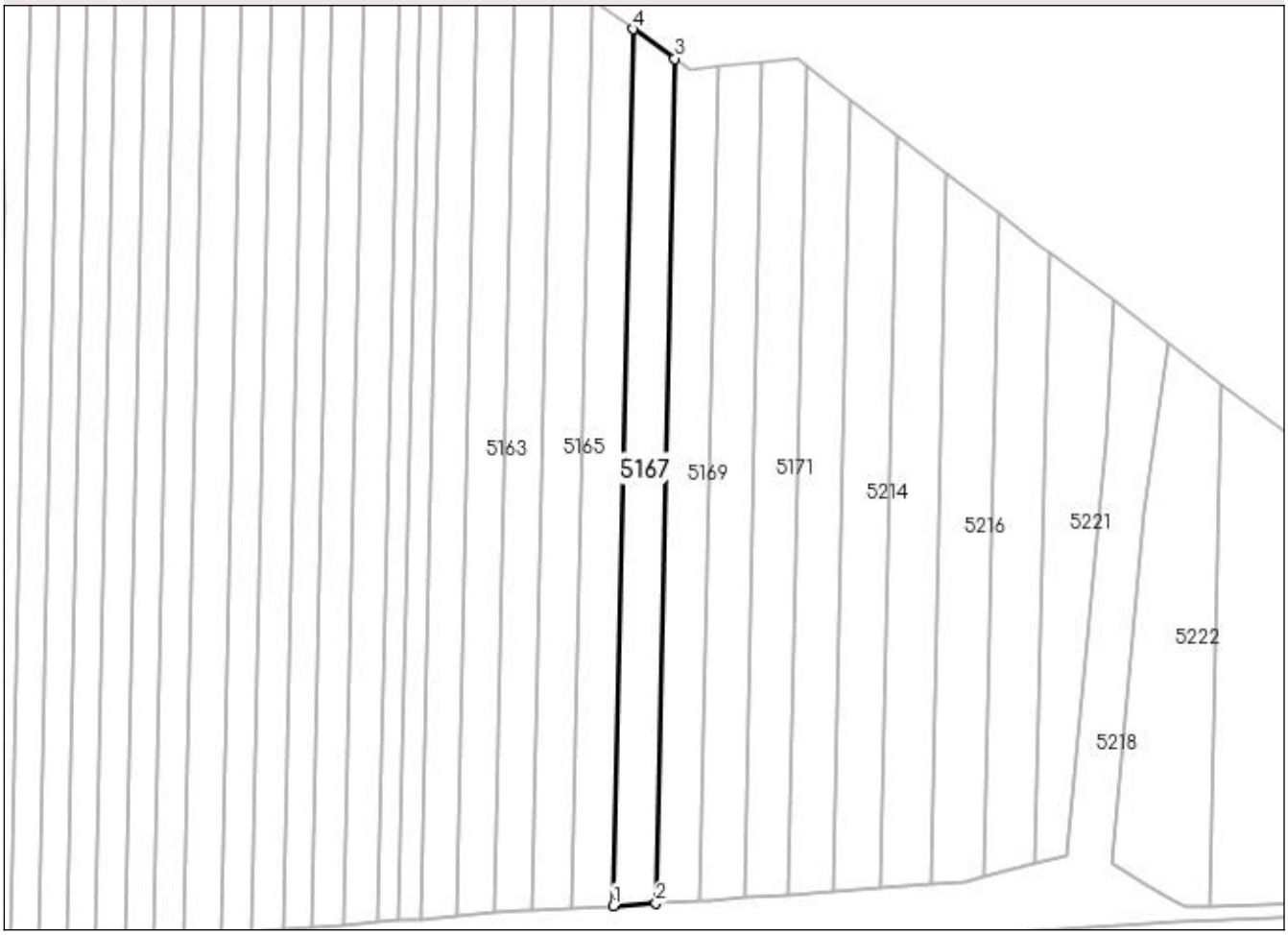

Date referitoare la teren

Crt	Categorie folosinţă	Intra vilan	Suprafaţa (mp)	Tarla	Parcelă	Nr. topo	Observaţii / Referinţe
1	arabil	NU	1.700	84	461/21	-	

Lungime Segmente
1) Valorile lungimilor segmentelor sunt obţinute din proiecţie în plan.

Punct început	X / Y	Punct sfârşit	X / Y	Lungime segment (** (m)
1	576.274,649 360.064,819	2	576.283,835 360.065,325	9.2
2	576.283,835 360.065,325	3	576.287,871 360.247,195	181.915
3	576.287,871 360.247,195	4	576.278,837 360.253,541	11.04
4	576.278,837 360.253,541	1	576.274,649 360.064,819	188.768

** Lungimile segmentelor sunt determinate în planul de proiecţie Stereo 70 şi sunt rotunjite la 1 milimetru.
*** Distanţa dintre puncte este formată din segmente cumulate ce sunt mai mici decât valoarea 1 milimetru.

DATE DESPRE IMOBILUL NR. 5168

Oficiul de Cadastru şi Publicitate Imobiliară PRAHOVA
Biroul de Cadastru şi Publicitate Imobiliară Ploiești

A. Partea I. Descrierea imobilului

TEREN Extravilan

Adresa: Jud. Prahova

Nr. Crt	Nr cadastral Nr. topografic	Suprafaţa* (mp)	Observaţii / Referinţe
A1	25903	Din acte: 12.080 Masurata: 12.067	Sector cadastral:84 Teren imprejmuit;

B. Partea II. Proprietari şi acte

Inscrieri privitoare la dreptul de proprietate şi alte drepturi reale		Referinţe
94144 / 20/07/2021		
Act Administrativ nr. 6391, din 23/06/2021 emis de PRIMARIA POIENARII BURCHII (act administrativ nr 25 din 17.06.2021, emis de PRIMARIA POIENARII BURCHII;act administrativ nr 1359 din 27.12.2001, emis de GUVERNUL ROMANIEI);		
B1	Intabulare, drept de PROPRIETATE(domeniul privat), dobandit prin Lege, cota actuala 1/1, cota initiala 1/1	A1
	1) **COMUNA POIENARII BURCHII**, CIF:2843647	
40430 / 27/03/2023		
Act Administrativ nr. C 2721, din 27/03/2023 emis de OCPI PRAHOVA;		
B2	se noteaza din oficiu propunerea de alipire a imobilului	A1

C. Partea III. SARCINI .

Inscrieri privind dezmembramintele dreptului de proprietate, drepturi reale de garanţie şi sarcini	Referinţe
NU SUNT	

Anexa Nr. 1 La Partea I

Teren

Nr cadastral	Suprafaţa (mp)*	Observaţii / Referinţe
25903	Din acte: 12.080 Masurata: 12.067	

* Suprafaţa este determinată in planul de proiecţie Stereo 70.

DETALII LINIARE IMOBIL

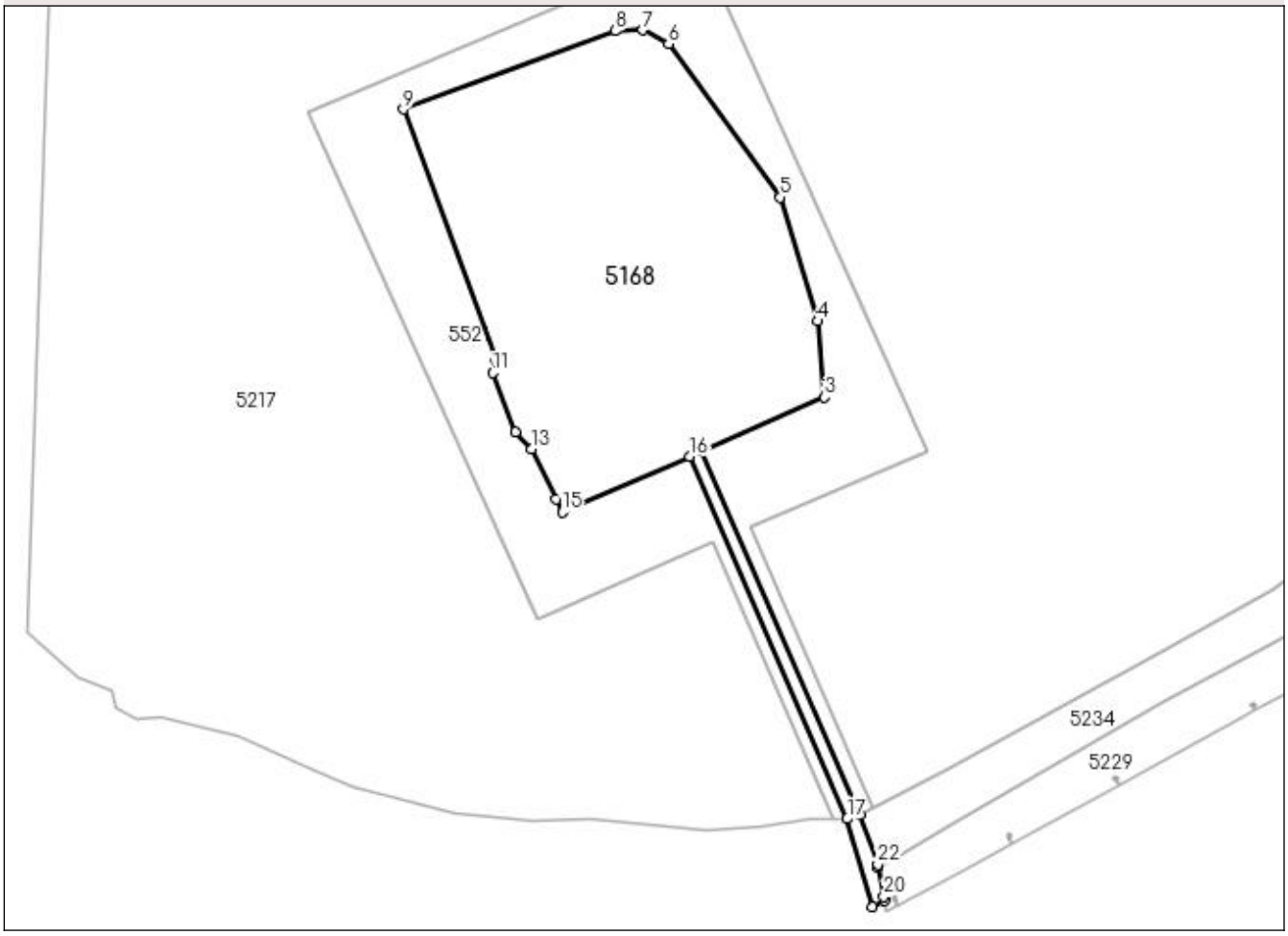

Date referitoare la teren

Crt	Categorie folosinţă	Intra vilan	Suprafaţa (mp)	Tarla	Parcelă	Nr. topo	Observaţii / Referinţe
1	curti constructii	NU	9.813	85	470/2	-	
2	drum	NU	2.254	85	470/2	-	

Lungime Segmente

1) Valorile lungimilor segmentelor sunt obţinute din proiecţie în plan.

Punct început	X / Y	Punct sfârşit	X / Y	Lungime segment (** (m)
1	576.357,997 359.163,196	2	576.310,626 359.271,99	118.66
3	576.347,407 359.288,017	4	576.345,24 359.310,769	22.855
5	576.334,098 359.347,807	6	576.300,683 359.393,625	56.708

Punct început	X / Y	Punct sfârşit	X / Y	Lungime segment (** (m)
2	576.310,626 359.271,99	3	576.347,407 359.288,017	40.121
4	576.345,24 359.310,769	5	576.334,098 359.347,807	38.678
6	576.300,683 359.393,625	7	576.292,995 359.397,769	8.734

Punct început	X / Y	Punct sfârşit	X / Y	Lungime segment (** (m)
7	576.292,995 359.397,769	8	576.284,765 359.397,523	8.234
9	576.221,439 359.374,078	10	576.249,092 359.299,269	79.756
11	576.248,077 359.295,303	12	576.254,956 359.277,738	18.864
13	576.259,772 359.272,656	14	576.267,082 359.257,537	16.793
15	576.268,888 359.253,802	16	576.306,959 359.270,392	41.529
17	576.354,166 359.162,059	18	576.361,755 359.135,761	27.371
19	576.365,275 359.137,587	20	576.365,047 359.138,794	1.228
21	576.363,446 359.147,431	22	576.363,253 359.148,474	1.061

Punct început	X / Y	Punct sfârşit	X / Y	Lungime segment (** (m)
8	576.284,765 359.397,523	9	576.221,439 359.374,078	67.527
10	576.249,092 359.299,269	11	576.248,077 359.295,303	4.094
12	576.254,956 359.277,738	13	576.259,772 359.272,656	7.001
14	576.267,082 359.257,537	15	576.268,888 359.253,802	4.149
16	576.306,959 359.270,392	17	576.354,166 359.162,059	118.172
18	576.361,755 359.135,761	19	576.365,275 359.137,587	3.965
20	576.365,047 359.138,794	21	576.363,446 359.147,431	8.784
22	576.363,253 359.148,474	1	576.357,997 359.163,196	15.632

**** Lungimile segmentelor sunt determinate în planul de proiecţie Stereo 70 şi sunt rotunjite la 1 milimetru.**
***** Distanţa dintre puncte este formată din segmente cumulate ce sunt mai mici decât valoarea 1 milimetru.**

DATE DESPRE IMOBILUL NR. 5169

Oficiul de Cadastru şi Publicitate Imobiliară PRAHOVA
Biroul de Cadastru şi Publicitate Imobiliară Ploieşti

A. Partea I. Descrierea imobilului

TEREN Extravilan

Adresa: Jud. Prahova

Nr. Crt	Nr cadastral Nr. topografic	Suprafaţa* (mp)	Observaţii / Referinţe
A1		1.700	Sector cadastral:84 Teren neimprejmuit;

B. Partea II. Proprietari şi acte

Inscrieri privitoare la dreptul de proprietate şi alte drepturi reale		Referinţe
/		
Act Administrativ nr. 104886, din 01/10/2002 emis de CJSDAPT PRAHOVA;		
B1	Intabulare, drept de PROPRIETATE, dobandit prin Reconstituire, cota actuala 1/1, cota initiala 1/1	A1
	1) **RADUCANU NICOLAE**, Lipsă CNP.	

C. Partea III. SARCINI .

Inscrieri privind dezmembramintele dreptului de proprietate, drepturi reale de garanţie şi sarcini	Referinţe
NU SUNT	

Anexa Nr. 1 La Partea I

Teren

Nr cadastral	Suprafaţa (mp)*	Observaţii / Referinţe
	1.700	

* Suprafaţa este determinată in planul de proiecţie Stereo 70.

DETALII LINIARE IMOBIL

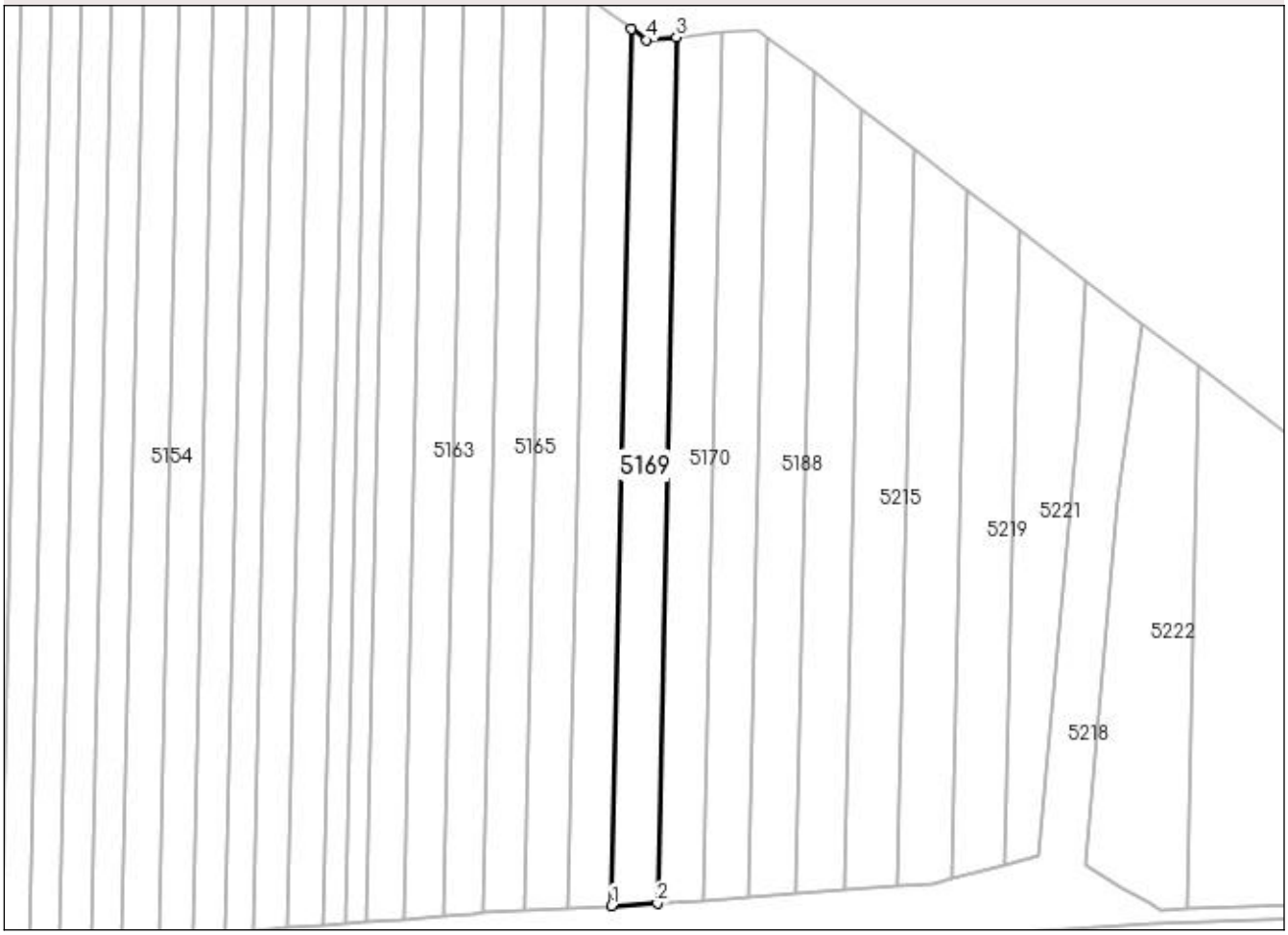

Date referitoare la teren

Crt	Categorie folosinţă	Intra vilan	Suprafaţa (mp)	Tarla	Parcelă	Nr. topo	Observaţii / Referinţe
1	arabil	NU	1.700	84	461/22	-	

Lungime Segmente
1) Valorile lungimilor segmentelor sunt obţinute din proiecţie în plan.

Punct început	X / Y	Punct sfârşit	X / Y	Lungime segment (** (m)
1	576.283,835 360.065,325	2	576.293,296 360.065,845	9.475
2	576.293,296 360.065,845	3	576.297,282 360.245,487	179.686
3	576.297,282 360.245,487	4	576.291,135 360.244,902	6.175
4	576.291,135 360.244,902	5	576.287,871 360.247,195	3.989
5	576.287,871 360.247,195	1	576.283,835 360.065,325	181.915

** Lungimile segmentelor sunt determinate în planul de proiecţie Stereo 70 şi sunt rotunjite la 1 milimetru.
*** Distanţa dintre puncte este formată din segmente cumulate ce sunt mai mici decât valoarea 1 milimetru.

DATE DESPRE IMOBILUL NR. 5170

Oficiul de Cadastru şi Publicitate Imobiliară PRAHOVA
Biroul de Cadastru şi Publicitate Imobiliară Ploieşti

A. Partea I. Descrierea imobilului

TEREN Extravilan

Adresa: Jud. Prahova

Nr. Crt	Nr cadastral Nr. topografic	Suprafaţa* (mp)	Observaţii / Referinţe
A1		1.700	Sector cadastral:84 Teren neimprejmuit;

B. Partea II. Proprietari şi acte

Inscrieri privitoare la dreptul de proprietate şi alte drepturi reale		Referinţe
/		
Act Administrativ nr. 101142, din 26/06/2002 emis de CJSDAPT PRAHOVA;		
B1	Intabulare, drept de PROPRIETATE, dobandit prin Reconstituire, cota actuala 1/1, cota initiala 1/1	A1
	1) **ANGHEL DUMITRU DUMITRU**, Lipsă CNP. 2) **ANGHEL NICOLAE VASILE**, Lipsă CNP. 3) **BUSTEA DUMITRA**, Lipsă CNP.	

C. Partea III. SARCINI .

Inscrieri privind dezmembramintele dreptului de proprietate, drepturi reale de garanţie şi sarcini	Referinţe
NU SUNT	

Anexa Nr. 1 La Partea I

Teren

Nr cadastral	Suprafaţa (mp)*	Observaţii / Referinţe
	1.700	

* Suprafaţa este determinată in planul de proiecţie Stereo 70.

DETALII LINIARE IMOBIL

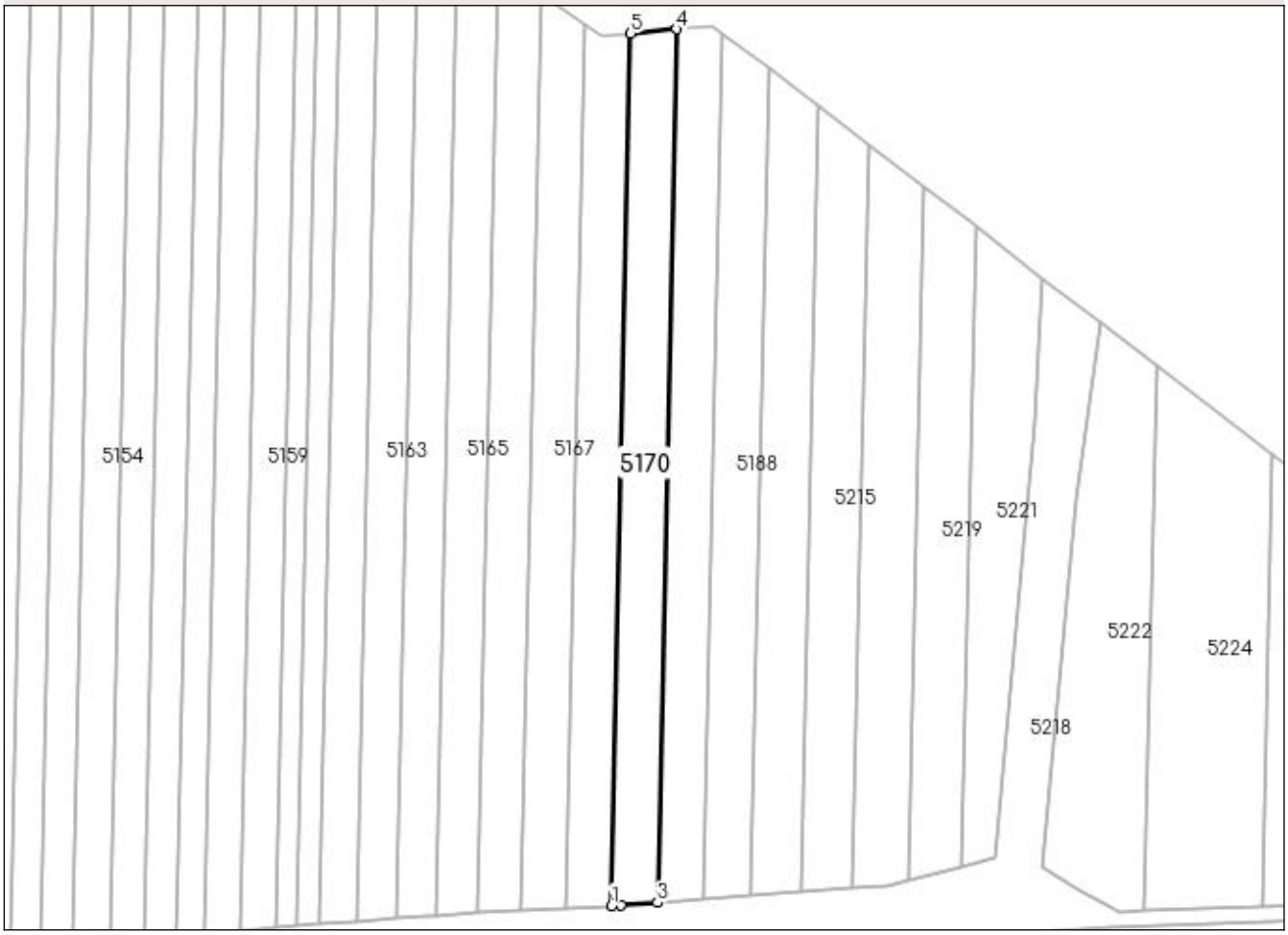

Date referitoare la teren

Crt	Categorie folosinţă	Intra vilan	Suprafaţa (mp)	Tarla	Parcelă	Nr. topo	Observaţii / Referinţe
1	arabil	NU	1.700	84	461/23	-	

Lungime Segmente
1) Valorile lungimilor segmentelor sunt obţinute din proiecţie în plan.

Punct început	X / Y	Punct sfârşit	X / Y	Lungime segment (** (m)
1	576.293,296 360.065,845	2	576.295,223 360.065,951	1.93
2	576.295,223 360.065,951	3	576.302,766 360.066,499	7.563
3	576.302,766 360.066,499	4	576.306,758 360.246,388	179.933
4	576.306,758 360.246,388	5	576.297,282 360.245,487	9.519
5	576.297,282 360.245,487	1	576.293,296 360.065,845	179.686

** Lungimile segmentelor sunt determinate în planul de proiecţie Stereo 70 şi sunt rotunjite la 1 milimetru.
*** Distanţa dintre puncte este formată din segmente cumulate ce sunt mai mici decât valoarea 1 milimetru.

DATE DESPRE IMOBILUL NR. 5171

Oficiul de Cadastru şi Publicitate Imobiliară PRAHOVA
Biroul de Cadastru şi Publicitate Imobiliară Ploieşti

A. Partea I. Descrierea imobilului

TEREN Extravilan

Adresa: Jud. Prahova

Nr. Crt	Nr cadastral Nr. topografic	Suprafaţa* (mp)	Observaţii / Referinţe
A1		1.700	Sector cadastral:84 Teren neimprejmuit;

B. Partea II. Proprietari şi acte

Inscrieri privitoare la dreptul de proprietate şi alte drepturi reale		Referinţe
/		
Act Administrativ nr. 106181, din 01/10/2002 emis de CJSDAPT PRAHOVA;		
B1	Intabulare, drept de PROPRIETATE, dobandit prin Reconstituire, cota actuala 1/1, cota initiala 1/1	A1
	1) **STAN ION MARIN**, Lipsă CNP.	

C. Partea III. SARCINI .

Inscrieri privind dezmembramintele dreptului de proprietate, drepturi reale de garanţie şi sarcini	Referinţe
NU SUNT	

Anexa Nr. 1 La Partea I

Teren

Nr cadastral	Suprafaţa (mp)*	Observaţii / Referinţe
	1.700	

* Suprafaţa este determinată in planul de proiecţie Stereo 70.

DETALII LINIARE IMOBIL

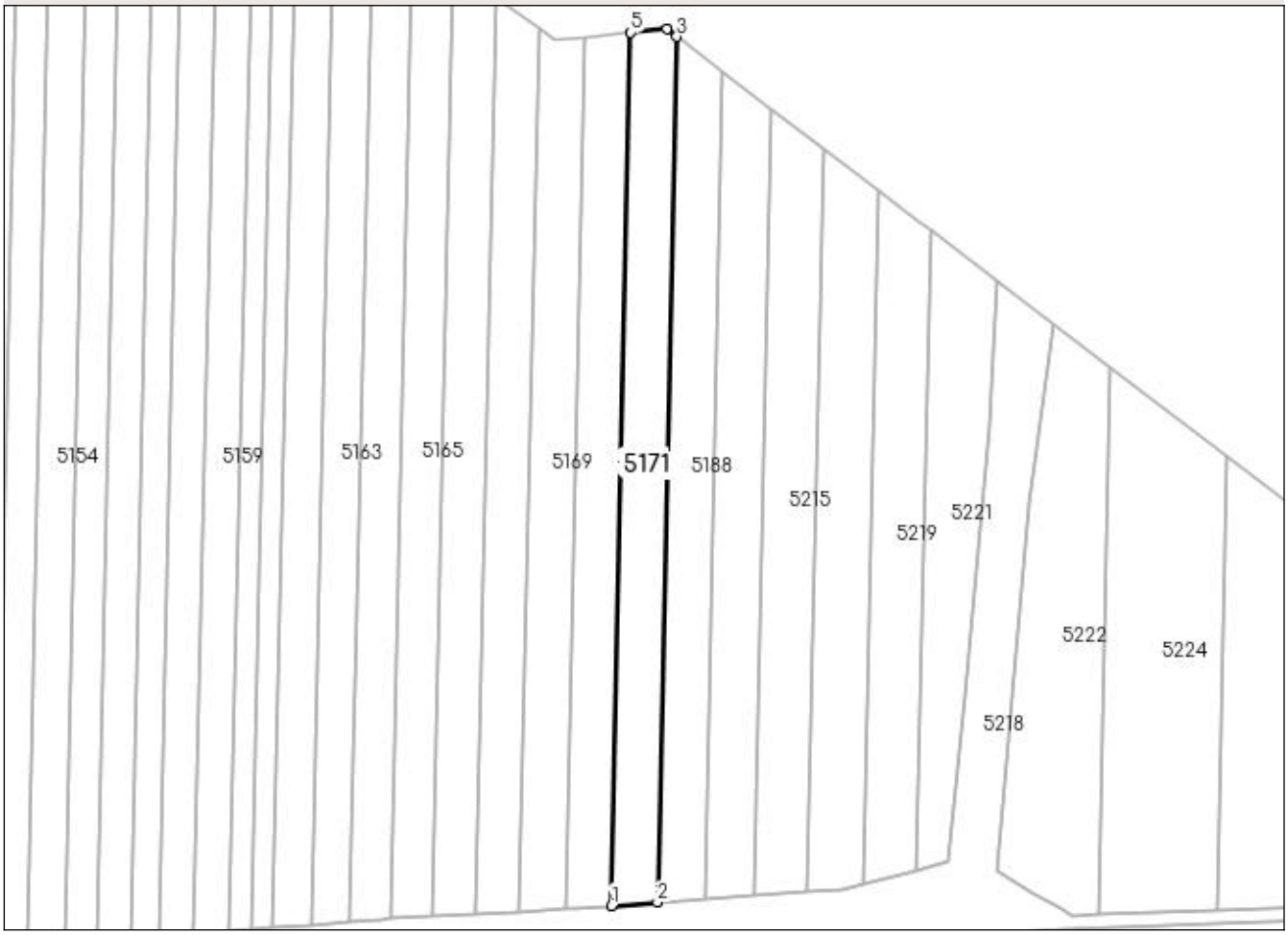

Date referitoare la teren

Crt	Categorie folosinţă	Intra vilan	Suprafaţa (mp)	Tarla	Parcelă	Nr. topo	Observaţii / Referinţe
1	arabil	NU	1.700	84	461/24	-	

Lungime Segmente

1) Valorile lungimilor segmentelor sunt obţinute din proiecţie în plan.

Punct început	X / Y	Punct sfârşit	X / Y	Lungime segment (** (m)
1	576.302,766 360.066,499	2	576.312,236 360.067,186	9.495
2	576.312,236 360.067,186	3	576.316,194 360.245,546	178.404
3	576.316,194 360.245,546	4	576.314,168 360.247,093	2.549
4	576.314,168 360.247,093	5	576.306,758 360.246,388	7.443
5	576.306,758 360.246,388	1	576.302,766 360.066,499	179.933

** Lungimile segmentelor sunt determinate în planul de proiecţie Stereo 70 şi sunt rotunjite la 1 milimetru.
*** Distanţa dintre puncte este formată din segmente cumulate ce sunt mai mici decât valoarea 1 milimetru.

DATE DESPRE IMOBILUL NR. 5172

Oficiul de Cadastru şi Publicitate Imobiliară PRAHOVA
Biroul de Cadastru şi Publicitate Imobiliară Ploieşti

A. Partea I. Descrierea imobilului

TEREN Extravilan

Adresa: Jud. Prahova

Nr. Crt	Nr cadastral Nr. topografic	Suprafaţa* (mp)	Observaţii / Referinţe
A1		2.500	Sector cadastral:84 Teren neimprejmuit;

B. Partea II. Proprietari şi acte

Inscrieri privitoare la dreptul de proprietate şi alte drepturi reale		Referinţe
/		
Act Administrativ nr. 106183, din 01/10/2002 emis de CJSDAPT PRAHOVA;		
B1	Intabulare, drept de PROPRIETATE, dobandit prin Reconstituire, cota actuala 1/1, cota initiala 1/1	A1
	1) **POPESCU DUMITRU**, Lipsă CNP. 2) **BADIA GHEORGHE**, Lipsă CNP. 3) **RADU ION**, Lipsă CNP. 4) **POPESCU RADU**, Lipsă CNP. 5) **BADIA MARIN**, Lipsă CNP. 6) **ANGHEL ELENA**, Lipsă CNP.	

C. Partea III. SARCINI .

Inscrieri privind dezmembramintele dreptului de proprietate, drepturi reale de garanţie şi sarcini	Referinţe
NU SUNT	

Anexa Nr. 1 La Partea I

Teren

Nr cadastral	Suprafaţa (mp)*	Observaţii / Referinţe
	2.500	

* Suprafaţa este determinată in planul de proiecţie Stereo 70.

DETALII LINIARE IMOBIL

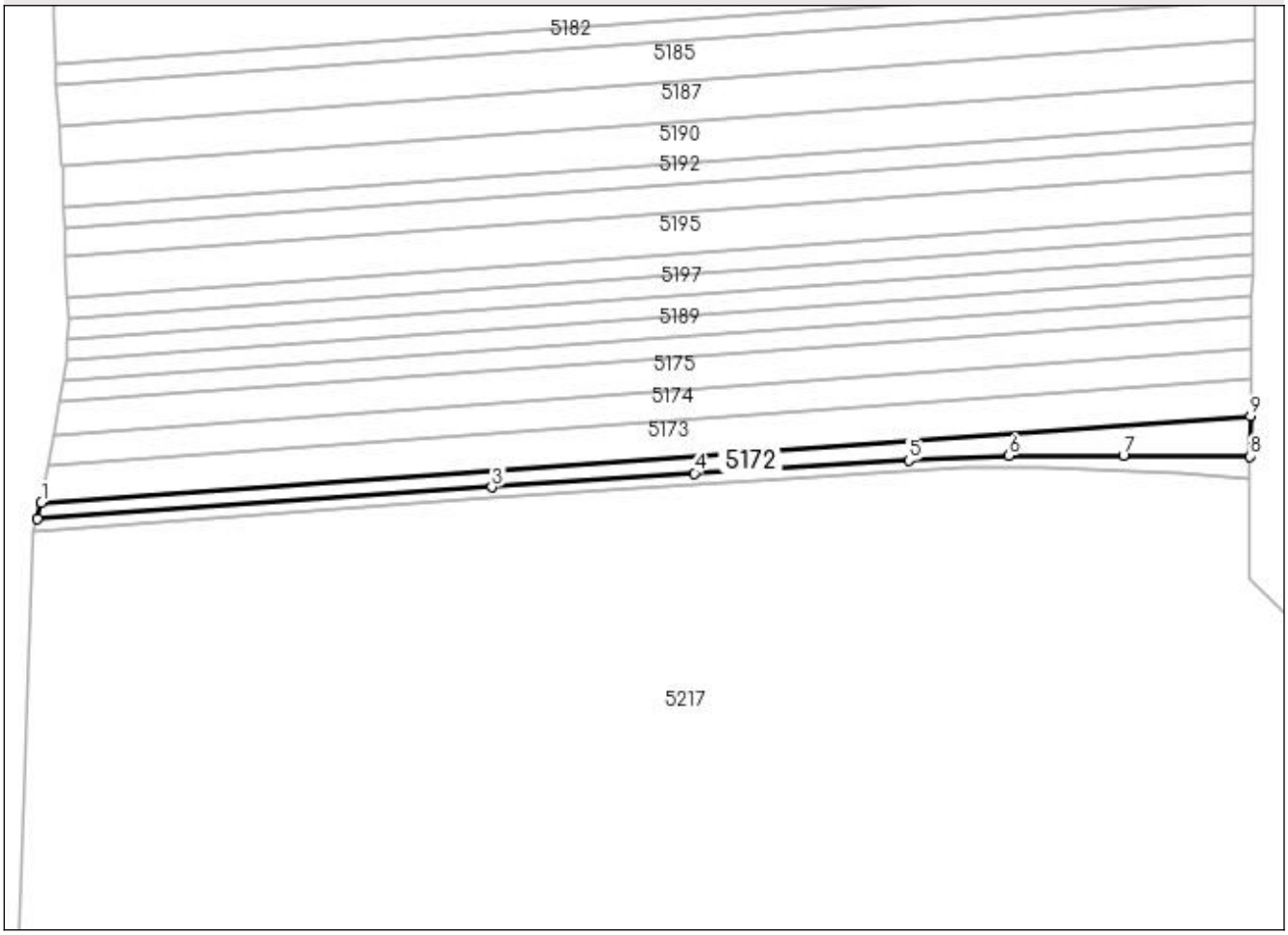

Date referitoare la teren

Crt	Categorie folosinţă	Intra vilan	Suprafaţa (mp)	Tarla	Parcelă	Nr. topo	Observaţii / Referinţe
1	arabil	NU	2.500	84	463/40	-	

Lungime Segmente

1) Valorile lungimilor segmentelor sunt obţinute din proiecţie în plan.

Punct început	X / Y	Punct sfârşit	X / Y	Lungime segment (** (m)
1	576.126,952 359.668,224	2	576.125,705 359.663,042	5.33
2	576.125,705 359.663,042	3	576.271,004 359.673,174	145.652
3	576.271,004 359.673,174	4	576.335,758 359.677,626	64.907
4	576.335,758 359.677,626	5	576.404,34 359.681,786	68.708
5	576.404,34 359.681,786	6	576.436,211 359.683,213	31.903

Punct început	X / Y	Punct sfârşit	X / Y	Lungime segment (** (m)
6	576.436,211 359.683,213	7	576.472,964 359.683,305	36.753
7	576.472,964 359.683,305	8	576.513,421 359.683,067	40.458
8	576.513,421 359.683,067	9	576.513,584 359.695,924	12.858
9	576.513,584 359.695,924	1	576.126,952 359.668,224	387.623

** Lungimile segmentelor sunt determinate în planul de proiecţie Stereo 70 şi sunt rotunjite la 1 milimetru.
*** Distanţa dintre puncte este formată din segmente cumulate ce sunt mai mici decât valoarea 1 milimetru.

DATE DESPRE IMOBILUL NR. 5173

Oficiul de Cadastru şi Publicitate Imobiliară PRAHOVA
Biroul de Cadastru şi Publicitate Imobiliară Ploieşti

A. Partea I. Descrierea imobilului

TEREN Extravilan

Adresa: Jud. Prahova

Nr. Crt	Nr cadastral Nr. topografic	Suprafaţa* (mp)	Observaţii / Referinţe
A1		4.457	Sector cadastral:84 Teren neimprejmuit;

B. Partea II. Proprietari şi acte

Inscrieri privitoare la dreptul de proprietate şi alte drepturi reale		Referinţe
/		
Act Administrativ nr. 111555, din 30/11/2002 emis de CJSDAPT PRAHOVA;		
B1	Intabulare, drept de PROPRIETATE, dobandit prin Reconstituire, cota actuala 1/1, cota initiala 1/1	A1
	1) **SERBAN ANGHEL**, Lipsă CNP.	

C. Partea III. SARCINI .

Inscrieri privind dezmembramintele dreptului de proprietate, drepturi reale de garanţie şi sarcini	Referinţe
NU SUNT	

Anexa Nr. 1 La Partea I

Teren

Nr cadastral	Suprafaţa (mp)*	Observaţii / Referinţe
	4.457	

* Suprafaţa este determinată in planul de proiecţie Stereo 70.

DETALII LINIARE IMOBIL



Date referitoare la teren

Crt	Categorie folosinţă	Intra vilan	Suprafaţa (mp)	Tarla	Parcelă	Nr. topo	Observaţii / Referinţe
1	arabil	NU	4.457	84	463/39	-	

Lungime Segmente
1) Valorile lungimilor segmentelor sunt obţinute din proiecţie în plan.

Punct început	X / Y	Punct sfârşit	X / Y	Lungime segment (** (m)
1	576.129,079 359.679,934	2	576.126,952 359.668,224	11.902
2	576.126,952 359.668,224	3	576.513,584 359.695,924	387.623
3	576.513,584 359.695,924	4	576.513,731 359.707,491	11.568
4	576.513,731 359.707,491	1	576.129,079 359.679,934	385.638

** Lungimile segmentelor sunt determinate în planul de proiecţie Stereo 70 şi sunt rotunjite la 1 milimetru.
*** Distanţa dintre puncte este formată din segmente cumulate ce sunt mai mici decât valoarea 1 milimetru.

DATE DESPRE IMOBILUL NR. 5174

Oficiul de Cadastru şi Publicitate Imobiliară PRAHOVA
Biroul de Cadastru şi Publicitate Imobiliară Ploieşti

A. Partea I. Descrierea imobilului

TEREN Extravilan

Adresa: Jud. Prahova

Nr. Crt	Nr cadastral Nr. topografic	Suprafaţa* (mp)	Observaţii / Referinţe
A1		3.700	Sector cadastral:84 Teren neimprejmuit;

B. Partea II. Proprietari şi acte

Inscrieri privitoare la dreptul de proprietate şi alte drepturi reale		Referinţe
/		
Act Administrativ nr. 90947, din 18/03/2002 emis de CJSDAPT PRAHOVA;		
B1	Intabulare, drept de PROPRIETATE, dobandit prin Reconstituire, cota actuala 1/1, cota initiala 1/1	A1
	1) **TUDOR GHEORGHE**, Lipsă CNP.	

C. Partea III. SARCINI .

Inscrieri privind dezmembramintele dreptului de proprietate, drepturi reale de garanţie şi sarcini	Referinţe
NU SUNT	

Anexa Nr. 1 La Partea I

Teren

Nr cadastral	Suprafaţa (mp)*	Observaţii / Referinţe
	3.700	

* Suprafaţa este determinată in planul de proiecţie Stereo 70.

DETALII LINIARE IMOBIL

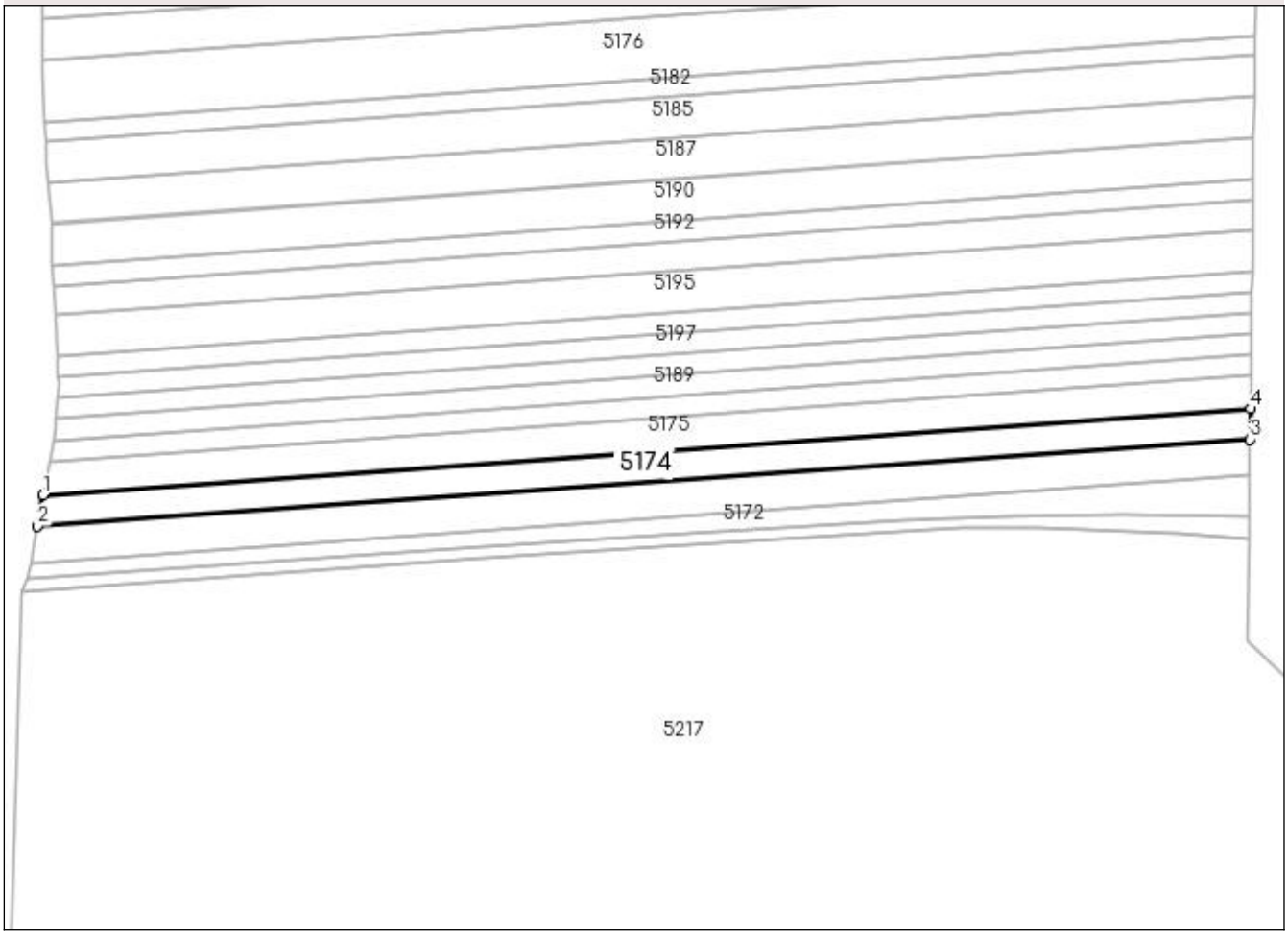

Date referitoare la teren

Crt	Categorie folosinţă	Intra vilan	Suprafaţa (mp)	Tarla	Parcelă	Nr. topo	Observaţii / Referinţe
1	arabil	NU	3.700	84	463/38	-	

Lungime Segmente

1) Valorile lungimilor segmentelor sunt obţinute din proiecţie în plan.

Punct început	X / Y	Punct sfârşit	X / Y	Lungime segment (** (m)
1	576.130,853 359.689,701	2	576.129,079 359.679,934	9.927
2	576.129,079 359.679,934	3	576.513,731 359.707,491	385.638
3	576.513,731 359.707,491	4	576.513,854 359.717,14	9.65
4	576.513,854 359.717,14	1	576.130,853 359.689,701	383.983

** Lungimile segmentelor sunt determinate în planul de proiecţie Stereo 70 şi sunt rotunjite la 1 milimetru.
*** Distanţa dintre puncte este formată din segmente cumulate ce sunt mai mici decât valoarea 1 milimetru.

DATE DESPRE IMOBILUL NR. 5175

Oficiul de Cadastru şi Publicitate Imobiliară PRAHOVA
Biroul de Cadastru şi Publicitate Imobiliară Ploieşti

A. Partea I. Descrierea imobilului

TEREN Extravilan

Adresa: Jud. Prahova

Nr. Crt	Nr cadastral Nr. topografic	Suprafaţa* (mp)	Observaţii / Referinţe
A1		4.079	Sector cadastral:84 Teren neimprejmuit;

B. Partea II. Proprietari şi acte

Inscrieri privitoare la dreptul de proprietate şi alte drepturi reale		Referinţe
/		
Act Administrativ nr. 209790, din 22/05/2012 emis de CJSDAPT PRAHOVA;		
B1	Intabulare, drept de PROPRIETATE, dobandit prin Reconstituire, cota actuala 1/1, cota initiala 1/1	A1
	1) **MANEA MARIA**	

C. Partea III. SARCINI .

Inscrieri privind dezmembramintele dreptului de proprietate, drepturi reale de garanţie şi sarcini	Referinţe
NU SUNT	

Anexa Nr. 1 La Partea I

Teren

Nr cadastral	Suprafaţa (mp)*	Observaţii / Referinţe
	4.079	

* Suprafaţa este determinată in planul de proiecţie Stereo 70.

DETALII LINIARE IMOBIL



Date referitoare la teren

Crt	Categorie folosinţă	Intra vilan	Suprafaţa (mp)	Tarla	Parcelă	Nr. topo	Observaţii / Referinţe
1	arabil	NU	4.079	84	463/37	-	

Lungime Segmente
1) Valorile lungimilor segmentelor sunt obţinute din proiecţie în plan.

Punct început	X / Y	Punct sfârşit	X / Y	Lungime segment (** (m)
1	576.132,818 359.700,517	2	576.130,853 359.689,701	10.993
2	576.130,853 359.689,701	3	576.513,854 359.717,14	383.983
3	576.513,854 359.717,14	4	576.513,99 359.727,825	10.686
4	576.513,99 359.727,825	1	576.132,818 359.700,517	382.149

** Lungimile segmentelor sunt determinate în planul de proiecţie Stereo 70 şi sunt rotunjite la 1 milimetru.
*** Distanţa dintre puncte este formată din segmente cumulate ce sunt mai mici decât valoarea 1 milimetru.

DATE DESPRE IMOBILUL NR. 5176

Oficiul de Cadastru şi Publicitate Imobiliară PRAHOVA
Biroul de Cadastru şi Publicitate Imobiliară Ploieşti

A. Partea I. Descrierea imobilului

TEREN Extravilan

Adresa: Jud. Prahova

Nr. Crt	Nr cadastral Nr. topografic	Suprafaţa* (mp)	Observaţii / Referinţe
A1		7.500	Sector cadastral:84 Teren neimprejmuit;

B. Partea II. Proprietari şi acte

Inscrieri privitoare la dreptul de proprietate şi alte drepturi reale		Referinţe
/		
Act Administrativ nr. 276, din 27/04/2007 emis de CJSDAPT PRAHOVA;		
B1	Intabulare, drept de PROPRIETATE, dobandit prin Reconstituire, cota actuala 1/1, cota initiala 1/1	A1
	1) **MIHAI NICULAE**, Lipsă CNP.	

C. Partea III. SARCINI .

Inscrieri privind dezmembramintele dreptului de proprietate, drepturi reale de garanţie şi sarcini	Referinţe
NU SUNT	

Anexa Nr. 1 La Partea I

Teren

Nr cadastral	Suprafaţa (mp)*	Observaţii / Referinţe
	7.500	

* Suprafaţa este determinată in planul de proiecţie Stereo 70.

DETALII LINIARE IMOBIL



Date referitoare la teren

Crt	Categorie folosinţă	Intra vilan	Suprafaţa (mp)	Tarla	Parcelă	Nr. topo	Observaţii / Referinţe
1	arabil	NU	7.500	84	463/24	-	

Lungime Segmente

1) Valorile lungimilor segmentelor sunt obţinute din proiecţie în plan.

Punct început	X / Y	Punct sfârşit	X / Y	Lungime segment (** (m)
1	576.130,784 359.827,56	2	576.130,785 359.823,623	3.937
2	576.130,785 359.823,623	3	576.131,493 359.808,101	15.538
3	576.131,493 359.808,101	4	576.515,359 359.835,602	384.85
4	576.515,359 359.835,602	5	576.515,607 359.855,13	19.53
5	576.515,607 359.855,13	1	576.130,784 359.827,56	385.809

**** Lungimile segmentelor sunt determinate în planul de proiecţie Stereo 70 şi sunt rotunjite la 1 milimetru.**
***** Distanţa dintre puncte este formată din segmente cumulate ce sunt mai mici decât valoarea 1 milimetru.**

DATE DESPRE IMOBILUL NR. 5177

Oficiul de Cadastru şi Publicitate Imobiliară PRAHOVA
Biroul de Cadastru şi Publicitate Imobiliară Ploieşti

A. Partea I. Descrierea imobilului

TEREN Extravilan

Adresa: Jud. Prahova

Nr. Crt	Nr cadastral Nr. topografic	Suprafaţa* (mp)	Observaţii / Referinţe
A1		5.000	Sector cadastral:84 Teren neimprejmuit;

B. Partea II. Proprietari şi acte

Inscrieri privitoare la dreptul de proprietate şi alte drepturi reale		Referinţe
/		
Act Administrativ nr. 101178, din 25/07/2002 emis de CJSDAPT PRAHOVA;		
B1	Intabulare, drept de PROPRIETATE, dobandit prin Reconstituire, cota actuala 1/1, cota initiala 1/1	A1
	1) **GHIMICI RADU CONSTANTIN**, Lipsă CNP.	

C. Partea III. SARCINI .

Inscrieri privind dezmembramintele dreptului de proprietate, drepturi reale de garanţie şi sarcini	Referinţe
NU SUNT	

Anexa Nr. 1 La Partea I

Teren

Nr cadastral	Suprafaţa (mp)*	Observaţii / Referinţe
	5.000	

* Suprafaţa este determinată in planul de proiecţie Stereo 70.

DETALII LINIARE IMOBIL



Date referitoare la teren

Crt	Categorie folosinţă	Intra vilan	Suprafaţa (mp)	Tarla	Parcelă	Nr. topo	Observaţii / Referinţe
1	arabil	NU	5.000	84	463/20	-	

Lungime Segmente

1) Valorile lungimilor segmentelor sunt obţinute din proiecţie în plan.

Punct început	X / Y	Punct sfârşit	X / Y	Lungime segment (** (m)
1	576.130,224 359.879,428	2	576.130,504 359.866,489	12.942
2	576.130,504 359.866,489	3	576.516,102 359.894,114	386.586
3	576.516,102 359.894,114	4	576.516,267 359.907,085	12.972
4	576.516,267 359.907,085	1	576.130,224 359.879,428	387.032

** Lungimile segmentelor sunt determinate în planul de proiecţie Stereo 70 şi sunt rotunjite la 1 milimetru.
*** Distanţa dintre puncte este formată din segmente cumulate ce sunt mai mici decât valoarea 1 milimetru.

DATE DESPRE IMOBILUL NR. 5178

Oficiul de Cadastru şi Publicitate Imobiliară PRAHOVA
Biroul de Cadastru şi Publicitate Imobiliară Ploieşti

A. Partea I. Descrierea imobilului

TEREN Extravilan

Adresa: Jud. Prahova, Tarlaua Nr.84,Parcela A.463/19

Nr. Crt	Nr cadastral Nr. topografic	Suprafaţa* (mp)	Observaţii / Referinţe
A1	21137	2.500	Sector cadastral:84 Teren neimprejmuit;

B. Partea II. Proprietari şi acte

Inscrieri privitoare la dreptul de proprietate şi alte drepturi reale		Referinţe
67600 / 07/10/2013		
Act Notarial nr. 698, din 03/10/2013 emis de NP DINU VLAD ALEXANDRU;		
B3	Intabulare, drept de PROPRIETATEcumparare ca bun comun, dobandit prin Conventie, cota actuala 1/1, cota initiala 1/1	A1
	1) **SAVUICA NICOLAE** 2) **SAVUICA FLORENTINA-IULIANA**	

C. Partea III. SARCINI .

Inscrieri privind dezmembramintele dreptului de proprietate, drepturi reale de garanţie şi sarcini	Referinţe
NU SUNT	

Anexa Nr. 1 La Partea I

Teren

Nr cadastral	Suprafaţa (mp)*	Observaţii / Referinţe
21137	2.500	

* Suprafaţa este determinată in planul de proiecţie Stereo 70.

DETALII LINIARE IMOBIL



Date referitoare la teren

Crt	Categorie folosinţă	Intra vilan	Suprafaţa (mp)	Tarla	Parcelă	Nr. topo	Observaţii / Referinţe
1	arabil	NU	2.500	84	463/19	-	

Lungime Segmente

1) Valorile lungimilor segmentelor sunt obţinute din proiecţie în plan.

Punct început	X / Y	Punct sfârşit	X / Y	Lungime segment (** (m)
1	576.130,495 359.885,924	2	576.130,194 359.880,816	5.117
2	576.130,194 359.880,816	3	576.130,224 359.879,428	1.388
3	576.130,224 359.879,428	4	576.516,267 359.907,085	387.032
4	576.516,267 359.907,085	5	576.516,349 359.913,568	6.484
5	576.516,349 359.913,568	1	576.130,495 359.885,924	386.843

** Lungimile segmentelor sunt determinate în planul de proiecţie Stereo 70 şi sunt rotunjite la 1 milimetru.
*** Distanţa dintre puncte este formată din segmente cumulate ce sunt mai mici decât valoarea 1 milimetru.

DATE DESPRE IMOBILUL NR. 5179

Oficiul de Cadastru şi Publicitate Imobiliară PRAHOVA
Biroul de Cadastru şi Publicitate Imobiliară Ploieşti

A. Partea I. Descrierea imobilului

TEREN Extravilan

Adresa: Jud. Prahova

Nr. Crt	Nr cadastral Nr. topografic	Suprafaţa* (mp)	Observaţii / Referinţe
A1		5.000	Sector cadastral:84 Teren neimprejmuit;

B. Partea II. Proprietari şi acte

Inscrieri privitoare la dreptul de proprietate şi alte drepturi reale		Referinţe
/		
Act Administrativ nr. 38285, din 11/08/1997 emis de CJSDAPT PRAHOVA;		
B1	Intabulare, drept de PROPRIETATE, dobandit prin Reconstituire, cota actuala 1/1, cota initiala 1/1	A1
	1) **BOŢOGAN FLOAREA**, Lipsă CNP. 2) **SAVA IOANA**, Lipsă CNP. 3) **SĂVUICĂ NICOLAE**, Lipsă CNP. 4) **SĂVUICĂ NICOLAE**, Lipsă CNP. 5) **MARINICĂ CATRINA**, Lipsă CNP. 6) **CONSTANTIN IULIANA**, Lipsă CNP. 7) **SĂVUICĂ ION**, Lipsă CNP.	

C. Partea III. SARCINI .

Inscrieri privind dezmembramintele dreptului de proprietate, drepturi reale de garanţie şi sarcini	Referinţe
NU SUNT	

Anexa Nr. 1 La Partea I

Teren

Nr cadastral	Suprafaţa (mp)*	Observaţii / Referinţe
	5.000	

* Suprafaţa este determinată in planul de proiecţie Stereo 70.

DETALII LINIARE IMOBIL



Date referitoare la teren

Crt	Categorie folosinţă	Intra vilan	Suprafaţa (mp)	Tarla	Parcelă	Nr. topo	Observaţii / Referinţe
1	arabil	NU	5.000	84	463/23	-	

Lungime Segmente

1) Valorile lungimilor segmentelor sunt obţinute din proiecţie în plan.

Punct început	X / Y	Punct sfârşit	X / Y	Lungime segment (** (m)
1	576.130,78 359.840,55	2	576.130,784 359.827,56	12.99
2	576.130,784 359.827,56	3	576.515,607 359.855,13	385.809
3	576.515,607 359.855,13	4	576.515,772 359.868,132	13.003
4	576.515,772 359.868,132	1	576.130,78 359.840,55	385.979

** Lungimile segmentelor sunt determinate în planul de proiecţie Stereo 70 şi sunt rotunjite la 1 milimetru.
*** Distanţa dintre puncte este formată din segmente cumulate ce sunt mai mici decât valoarea 1 milimetru.

DATE DESPRE IMOBILUL NR. 5180

Oficiul de Cadastru şi Publicitate Imobiliară PRAHOVA
Biroul de Cadastru şi Publicitate Imobiliară Ploiești

A. Partea I. Descrierea imobilului

TEREN Extravilan

Adresa: Jud. Prahova

Nr. Crt	Nr cadastral Nr. topografic	Suprafaţa* (mp)	Observaţii / Referinţe
A1		5.000	Sector cadastral:84 Teren neimprejmuit;

B. Partea II. Proprietari şi acte

Inscrieri privitoare la dreptul de proprietate şi alte drepturi reale		Referinţe
/		
Act Administrativ nr. 106172, din 01/10/2002 emis de CJSDAPT PRAHOVA;		
B1	Intabulare, drept de PROPRIETATE, dobandit prin Reconstituire, cota actuala 1/1, cota initiala 1/1	A1
	1) **UNGUREANU STAN**, Lipsă CNP. 2) **RADU DUMITRA**, Lipsă CNP. 3) **PETRE ION**, Lipsă CNP. 4) **ION MARIA**, Lipsă CNP. 5) **SIMION IOANA**, Lipsă CNP. 6) **ALBU AURELIA**, Lipsă CNP. 7) **DUMITRACHE FLOAREA**, Lipsă CNP.	

C. Partea III. SARCINI .

Inscrieri privind dezmembramintele dreptului de proprietate, drepturi reale de garanţie şi sarcini	Referinţe
NU SUNT	

Anexa Nr. 1 La Partea I

Teren

Nr cadastral	Suprafaţa (mp)*	Observaţii / Referinţe
	5.000	

* Suprafaţa este determinată in planul de proiecţie Stereo 70.

DETALII LINIARE IMOBIL



Date referitoare la teren

Crt	Categorie folosinţă	Intra vilan	Suprafaţa (mp)	Tarla	Parcelă	Nr. topo	Observaţii / Referinţe
1	arabil	NU	5.000	84	463/21	-	

Lungime Segmente

1) Valorile lungimilor segmentelor sunt obţinute din proiecţie în plan.

Punct început	X / Y	Punct sfârşit	X / Y	Lungime segment (** (m)
1	576.130,504 359.866,489	2	576.130,776 359.853,921	12.571
2	576.130,776 359.853,921	3	576.130,776 359.853,534	0.387
3	576.130,776 359.853,534	4	576.515,937 359.881,128	386.148
4	576.515,937 359.881,128	5	576.516,102 359.894,114	12.987
5	576.516,102 359.894,114	1	576.130,504 359.866,489	386.586

** Lungimile segmentelor sunt determinate în planul de proiecţie Stereo 70 şi sunt rotunjite la 1 milimetru.
*** Distanţa dintre puncte este formată din segmente cumulate ce sunt mai mici decât valoarea 1 milimetru.

DATE DESPRE IMOBILUL NR. 5181

Oficiul de Cadastru şi Publicitate Imobiliară PRAHOVA
Biroul de Cadastru şi Publicitate Imobiliară Ploieşti

A. Partea I. Descrierea imobilului

TEREN Extravilan

Adresa: Jud. Prahova

Nr. Crt	Nr cadastral Nr. topografic	Suprafaţa* (mp)	Observaţii / Referinţe
A1		5.000	Sector cadastral:84 Teren neimprejmuit;

B. Partea II. Proprietari şi acte

Inscrieri privitoare la dreptul de proprietate şi alte drepturi reale		Referinţe
/		
Act Administrativ nr. 99464, din 23/05/2002 emis de CJSDAPT PRAHOVA;		
B1	Intabulare, drept de PROPRIETATE, dobandit prin Reconstituire, cota actuala 1/1, cota initiala 1/1	A1
	1) **GUGUI CONSTANTIN NICOLAE**, Lipsă CNP.	

C. Partea III. SARCINI .

Inscrieri privind dezmembramintele dreptului de proprietate, drepturi reale de garanţie şi sarcini	Referinţe
NU SUNT	

Anexa Nr. 1 La Partea I

Teren

Nr cadastral	Suprafaţa (mp)*	Observaţii / Referinţe
	5.000	

* Suprafaţa este determinată in planul de proiecţie Stereo 70.

DETALII LINIARE IMOBIL



Date referitoare la teren

Crt	Categorie folosinţă	Intra vilan	Suprafaţa (mp)	Tarla	Parcelă	Nr. topo	Observaţii / Referinţe
1	arabil	NU	5.000	84	463/22	-	

Lungime Segmente
1) Valorile lungimilor segmentelor sunt obţinute din proiecţie în plan.

Punct început	X / Y	Punct sfârşit	X / Y	Lungime segment (** (m)
1	576.130,776 359.853,534	2	576.130,78 359.840,55	12.984
2	576.130,78 359.840,55	3	576.515,772 359.868,132	385.979
3	576.515,772 359.868,132	4	576.515,937 359.881,128	12.997
4	576.515,937 359.881,128	1	576.130,776 359.853,534	386.148

** Lungimile segmentelor sunt determinate în planul de proiecţie Stereo 70 şi sunt rotunjite la 1 milimetru.
*** Distanţa dintre puncte este formată din segmente cumulate ce sunt mai mici decât valoarea 1 milimetru.

DATE DESPRE IMOBILUL NR. 5182

Oficiul de Cadastru şi Publicitate Imobiliară PRAHOVA
Biroul de Cadastru şi Publicitate Imobiliară Ploieşti

A. Partea I. Descrierea imobilului

TEREN Extravilan

Adresa: Jud. Prahova

Nr. Crt	Nr cadastral Nr. topografic	Suprafaţa* (mp)	Observaţii / Referinţe
A1		2.500	Sector cadastral:84 Teren neimprejmuit;

B. Partea II. Proprietari şi acte

Inscrieri privitoare la dreptul de proprietate şi alte drepturi reale		Referinţe
/		
Act Administrativ nr. 106177, din 01/10/2002 emis de CJSDAPT PRAHOVA;		
B1	Intabulare, drept de PROPRIETATE, dobandit prin Reconstituire, cota actuala 1/1, cota initiala 1/1	A1
	1) **STROE MARIN**, Lipsă CNP.	

C. Partea III. SARCINI .

Inscrieri privind dezmembramintele dreptului de proprietate, drepturi reale de garanţie şi sarcini	Referinţe
NU SUNT	

Anexa Nr. 1 La Partea I

Teren

Nr cadastral	Suprafaţa (mp)*	Observaţii / Referinţe
	2.500	

* Suprafaţa este determinată in planul de proiecţie Stereo 70.

DETALII LINIARE IMOBIL

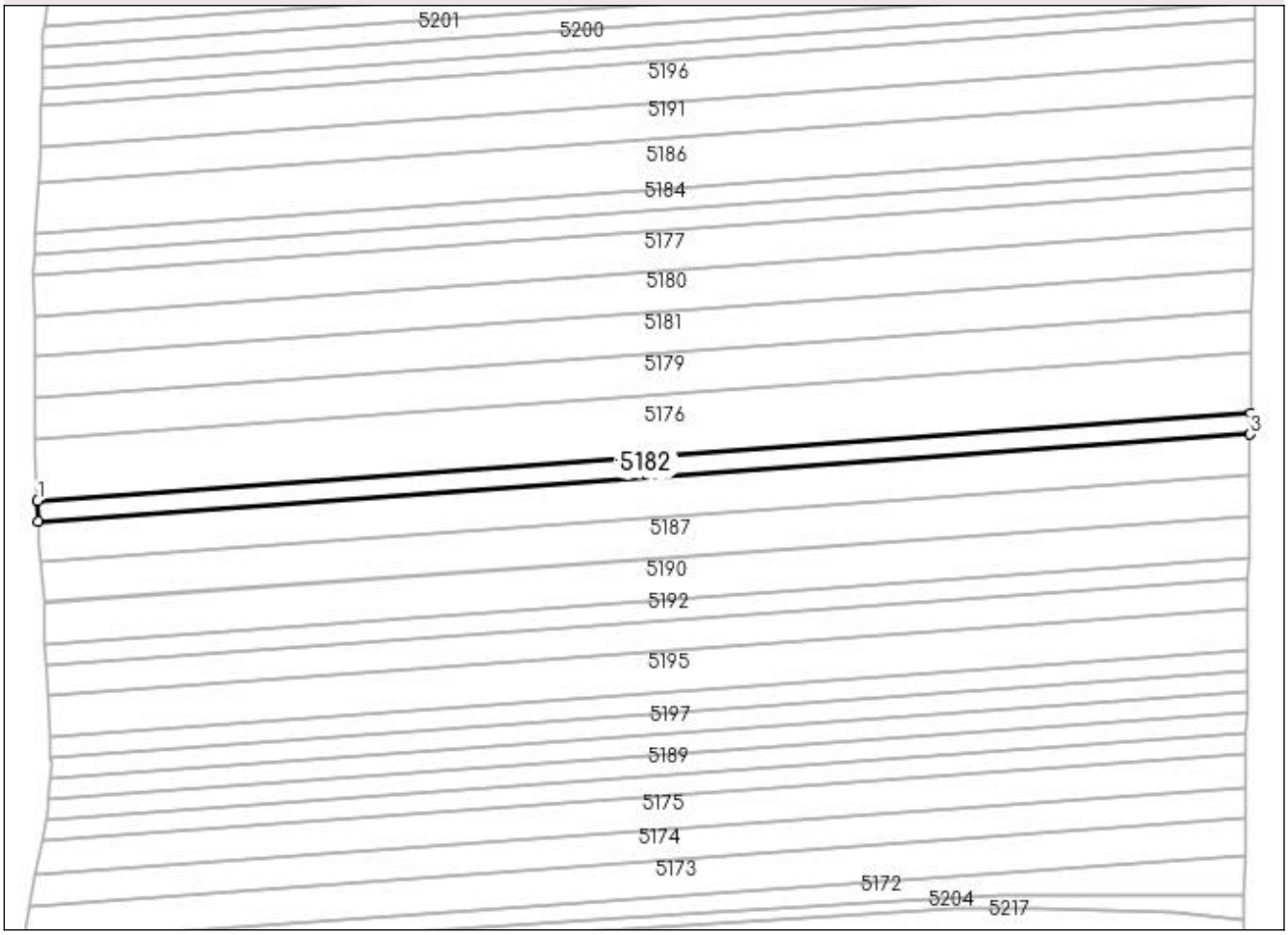

Date referitoare la teren

Crt	Categorie folosinţă	Intra vilan	Suprafaţa (mp)	Tarla	Parcelă	Nr. topo	Observaţii / Referinţe
1	arabil	NU	2.500	84	463/25	-	

Lungime Segmente
1) Valorile lungimilor segmentelor sunt obţinute din proiecţie în plan.

Punct început	X / Y	Punct sfârşit	X / Y	Lungime segment (** (m)
1	576.131,493 359.808,101	2	576.131,789 359.801,606	6.502
2	576.131,789 359.801,606	3	576.515,276 359.829,08	384.47
3	576.515,276 359.829,08	4	576.515,359 359.835,602	6.523
4	576.515,359 359.835,602	1	576.131,493 359.808,101	384.85

** Lungimile segmentelor sunt determinate în planul de proiecţie Stereo 70 şi sunt rotunjite la 1 milimetru.
*** Distanţa dintre puncte este formată din segmente cumulate ce sunt mai mici decât valoarea 1 milimetru.

DATE DESPRE IMOBILUL NR. 5183

Oficiul de Cadastru şi Publicitate Imobiliară PRAHOVA
Biroul de Cadastru şi Publicitate Imobiliară Ploiești

A. Partea I. Descrierea imobilului

TEREN Extravilan

Adresa: Jud. Prahova

Nr. Crt	Nr cadastral Nr. topografic	Suprafaţa* (mp)	Observaţii / Referinţe
A1		2.500	Sector cadastral:84 Teren neimprejmuit;

B. Partea II. Proprietari şi acte

Inscrieri privitoare la dreptul de proprietate şi alte drepturi reale		Referinţe
/		
Act Administrativ nr. 111558, din 30/11/2002 emis de CJSDAPT PRAHOVA;		
B1	Intabulare, drept de PROPRIETATE, dobandit prin Reconstituire, cota actuala 1/1, cota initiala 1/1	A1
	1) **PAUN IOANA**, Lipsă CNP. 2) **OPREA CONSTANTIN**, Lipsă CNP. 3) **OPREA LEANCA**, Lipsă CNP.	

C. Partea III. SARCINI .

Inscrieri privind dezmembramintele dreptului de proprietate, drepturi reale de garanţie şi sarcini	Referinţe
NU SUNT	

Anexa Nr. 1 La Partea I

Teren

Nr cadastral	Suprafaţa (mp)*	Observaţii / Referinţe
	2.500	

* Suprafaţa este determinată in planul de proiecţie Stereo 70.

DETALII LINIARE IMOBIL



Date referitoare la teren

Crt	Categorie folosinţă	Intra vilan	Suprafaţa (mp)	Tarla	Parcelă	Nr. topo	Observaţii / Referinţe
1	arabil	NU	2.500	84	463/36	-	

Lungime Segmente

1) Valorile lungimilor segmentelor sunt obţinute din proiecţie în plan.

Punct început	X / Y	Punct sfârşit	X / Y	Lungime segment (** (m)
1	576.134,027 359.707,172	2	576.132,818 359.700,517	6.764
2	576.132,818 359.700,517	3	576.513,99 359.727,825	382.149
3	576.513,99 359.727,825	4	576.514,073 359.734,4	6.576
4	576.514,073 359.734,4	1	576.134,027 359.707,172	381.02

** Lungimile segmentelor sunt determinate în planul de proiecţie Stereo 70 şi sunt rotunjite la 1 milimetru.
*** Distanţa dintre puncte este formată din segmente cumulate ce sunt mai mici decât valoarea 1 milimetru.

DATE DESPRE IMOBILUL NR. 5184

Oficiul de Cadastru şi Publicitate Imobiliară PRAHOVA
Biroul de Cadastru şi Publicitate Imobiliară Ploieşti

A. Partea I. Descrierea imobilului

TEREN Extravilan

Adresa: Jud. Prahova

Nr. Crt	Nr cadastral Nr. topografic	Suprafaţa* (mp)	Observaţii / Referinţe
A1		2.500	Sector cadastral:84 Teren neimprejmuit;

B. Partea II. Proprietari şi acte

Inscrieri privitoare la dreptul de proprietate şi alte drepturi reale		Referinţe
/		
Act Administrativ nr. 108376, din 31/10/2002 emis de CJSDAPT PRAHOVA;		
B1	Intabulare, drept de PROPRIETATE, dobandit prin Reconstituire, cota actuala 1/1, cota initiala 1/1	A1
	1) **DINU ANICA**, Lipsă CNP.	

C. Partea III. SARCINI .

Inscrieri privind dezmembramintele dreptului de proprietate, drepturi reale de garanţie şi sarcini	Referinţe
NU SUNT	

Anexa Nr. 1 La Partea I

Teren

Nr cadastral	Suprafaţa (mp)*	Observaţii / Referinţe
	2.500	

* Suprafaţa este determinată in planul de proiecţie Stereo 70.

DETALII LINIARE IMOBIL

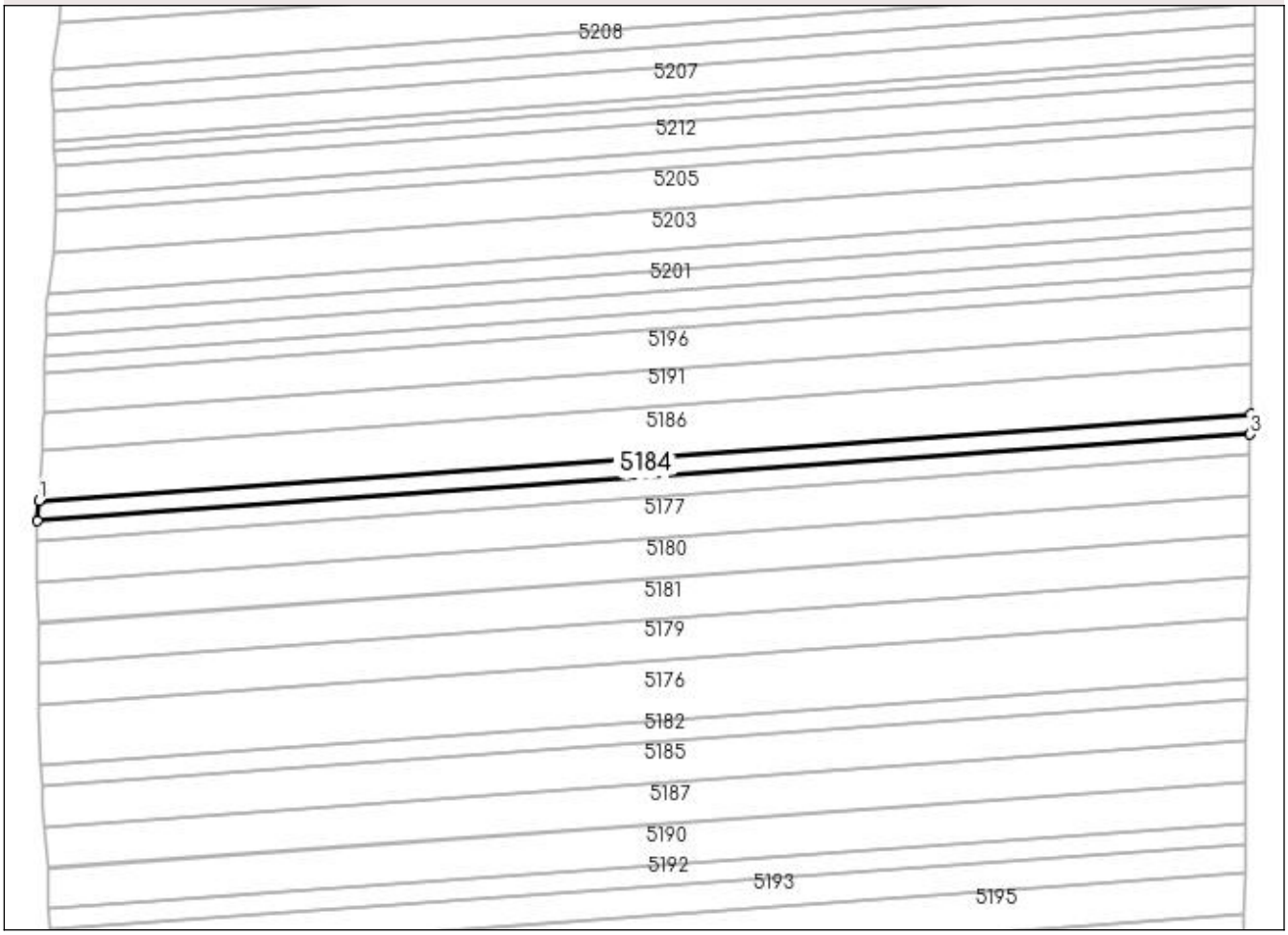

Date referitoare la teren

Crt	Categorie folosinţă	Intra vilan	Suprafaţa (mp)	Tarla	Parcelă	Nr. topo	Observaţii / Referinţe
1	arabil	NU	2.500	84	463/18	-	

Lungime Segmente
1) Valorile lungimilor segmentelor sunt obţinute din proiecţie în plan.

Punct început	X / Y	Punct sfârşit	X / Y	Lungime segment (** (m)
1	576.130,877 359.892,433	2	576.130,495 359.885,924	6.52
2	576.130,495 359.885,924	3	576.516,349 359.913,568	386.843
3	576.516,349 359.913,568	4	576.516,432 359.920,056	6.489
4	576.516,432 359.920,056	1	576.130,877 359.892,433	386.543

** Lungimile segmentelor sunt determinate în planul de proiecţie Stereo 70 şi sunt rotunjite la 1 milimetru.
*** Distanţa dintre puncte este formată din segmente cumulate ce sunt mai mici decât valoarea 1 milimetru.

DATE DESPRE IMOBILUL NR. 5185

Oficiul de Cadastru şi Publicitate Imobiliară PRAHOVA
Biroul de Cadastru şi Publicitate Imobiliară Ploieşti

A. Partea I. Descrierea imobilului

TEREN Extravilan

Adresa: Jud. Prahova

Nr. Crt	Nr cadastral Nr. topografic	Suprafaţa* (mp)	Observaţii / Referinţe
A1		5.000	Sector cadastral:84 Teren neimprejmuit;

B. Partea II. Proprietari şi acte

Inscrieri privitoare la dreptul de proprietate şi alte drepturi reale		Referinţe
/		
Act Administrativ nr. 99454, din 22/05/2002 emis de CJSDAPT PRAHOVA;		
B1	Intabulare, drept de PROPRIETATE, dobandit prin Reconstituire, cota actuala 1/1, cota initiala 1/1	A1
	1) **TULICA ION CONSTANTIN**, Lipsă CNP.	

C. Partea III. SARCINI .

Inscrieri privind dezmembramintele dreptului de proprietate, drepturi reale de garanţie şi sarcini	Referinţe
NU SUNT	

Anexa Nr. 1 La Partea I

Teren

Nr cadastral	Suprafaţa (mp)*	Observaţii / Referinţe
	5.000	

* Suprafaţa este determinată in planul de proiecţie Stereo 70.

DETALII LINIARE IMOBIL



Date referitoare la teren

Crt	Categorie folosinţă	Intra vilan	Suprafaţa (mp)	Tarla	Parcelă	Nr. topo	Observaţii / Referinţe
1	arabil	NU	5.000	84	463/26	-	

Lungime Segmente
1) Valorile lungimilor segmentelor sunt obţinute din proiecţie în plan.

Punct început	X / Y	Punct sfârşit	X / Y	Lungime segment (** (m)
1	576.131,789 359.801,606	2	576.132,097 359.794,862	6.751
2	576.132,097 359.794,862	3	576.132,58 359.788,61	6.271
3	576.132,58 359.788,61	4	576.515,11 359.816,015	383.51
4	576.515,11 359.816,015	5	576.515,276 359.829,08	13.066
5	576.515,276 359.829,08	1	576.131,789 359.801,606	384.47

** Lungimile segmentelor sunt determinate în planul de proiecţie Stereo 70 şi sunt rotunjite la 1 milimetru.
*** Distanţa dintre puncte este formată din segmente cumulate ce sunt mai mici decât valoarea 1 milimetru.

DATE DESPRE IMOBILUL NR. 5186

Oficiul de Cadastru şi Publicitate Imobiliară PRAHOVA
Biroul de Cadastru şi Publicitate Imobiliară Ploieşti

A. Partea I. Descrierea imobilului

TEREN Extravilan

Adresa: Jud. Prahova

Nr. Crt	Nr cadastral Nr. topografic	Suprafaţa* (mp)	Observaţii / Referinţe
A1		6.200	Sector cadastral:84 Teren neimprejmuit;

B. Partea II. Proprietari şi acte

Inscrieri privitoare la dreptul de proprietate şi alte drepturi reale		Referinţe
/		
Act Administrativ nr. 99456, din 22/05/2002 emis de CJSDAPT PRAHOVA;		
B1	Intabulare, drept de PROPRIETATE, dobandit prin Reconstituire, cota actuala 1/1, cota initiala 1/1	A1
	1) **STAN IULIANA**, Lipsă CNP. 2) **STAN CONSTANTIN**, Lipsă CNP. 3) **MANEA NICOLAE CONSTANTIN**, Lipsă CNP.	

C. Partea III. SARCINI .

Inscrieri privind dezmembramintele dreptului de proprietate, drepturi reale de garanţie şi sarcini	Referinţe
NU SUNT	

Anexa Nr. 1 La Partea I

Teren

Nr cadastral	Suprafaţa (mp)*	Observaţii / Referinţe
	6.200	

* Suprafaţa este determinată in planul de proiecţie Stereo 70.

DETALII LINIARE IMOBIL



Date referitoare la teren

Crt	Categorie folosinţă	Intra vilan	Suprafaţa (mp)	Tarla	Parcelă	Nr. topo	Observaţii / Referinţe
1	arabil	NU	6.200	84	463/17	-	

Lungime Segmente

1) Valorile lungimilor segmentelor sunt obţinute din proiecţie în plan.

Punct început	X / Y	Punct sfârşit	X / Y	Lungime segment (** (m)
1	576.131,827 359.908,598	2	576.130,877 359.892,433	16.193
2	576.130,877 359.892,433	3	576.516,432 359.920,056	386.543
3	576.516,432 359.920,056	4	576.516,636 359.936,166	16.111
4	576.516,636 359.936,166	1	576.131,827 359.908,598	385.795

** Lungimile segmentelor sunt determinate în planul de proiecţie Stereo 70 şi sunt rotunjite la 1 milimetru.
*** Distanţa dintre puncte este formată din segmente cumulate ce sunt mai mici decât valoarea 1 milimetru.

DATE DESPRE IMOBILUL NR. 5187

Oficiul de Cadastru şi Publicitate Imobiliară PRAHOVA
Biroul de Cadastru şi Publicitate Imobiliară Ploieşti

A. Partea I. Descrierea imobilului

TEREN Extravilan

Adresa: Jud. Prahova

Nr. Crt	Nr cadastral Nr. topografic	Suprafaţa* (mp)	Observaţii / Referinţe
A1	24600	5.000	Sector cadastral:84 Teren neimprejmuit;

B. Partea II. Proprietari şi acte

Inscrieri privitoare la dreptul de proprietate şi alte drepturi reale		Referinţe
143059 / 06/12/2019		
Act Notarial nr. 6153, din 06/12/2019 emis de NP Ivan Constantin;		
B2	Intabulare, drept de PROPRIETATEcumparare ca bun comun, dobandit prin Conventie, cota actuala 1/1, cota initiala 1/1	A1
	1) **TOMA ION** 2) **TOMA FELICIA**	

C. Partea III. SARCINI .

Inscrieri privind dezmembramintele dreptului de proprietate, drepturi reale de garanţie şi sarcini	Referinţe
NU SUNT	

Anexa Nr. 1 La Partea I

Teren

Nr cadastral	Suprafaţa (mp)*	Observaţii / Referinţe
24600	5.000	

* Suprafaţa este determinată in planul de proiecţie Stereo 70.

DETALII LINIARE IMOBIL

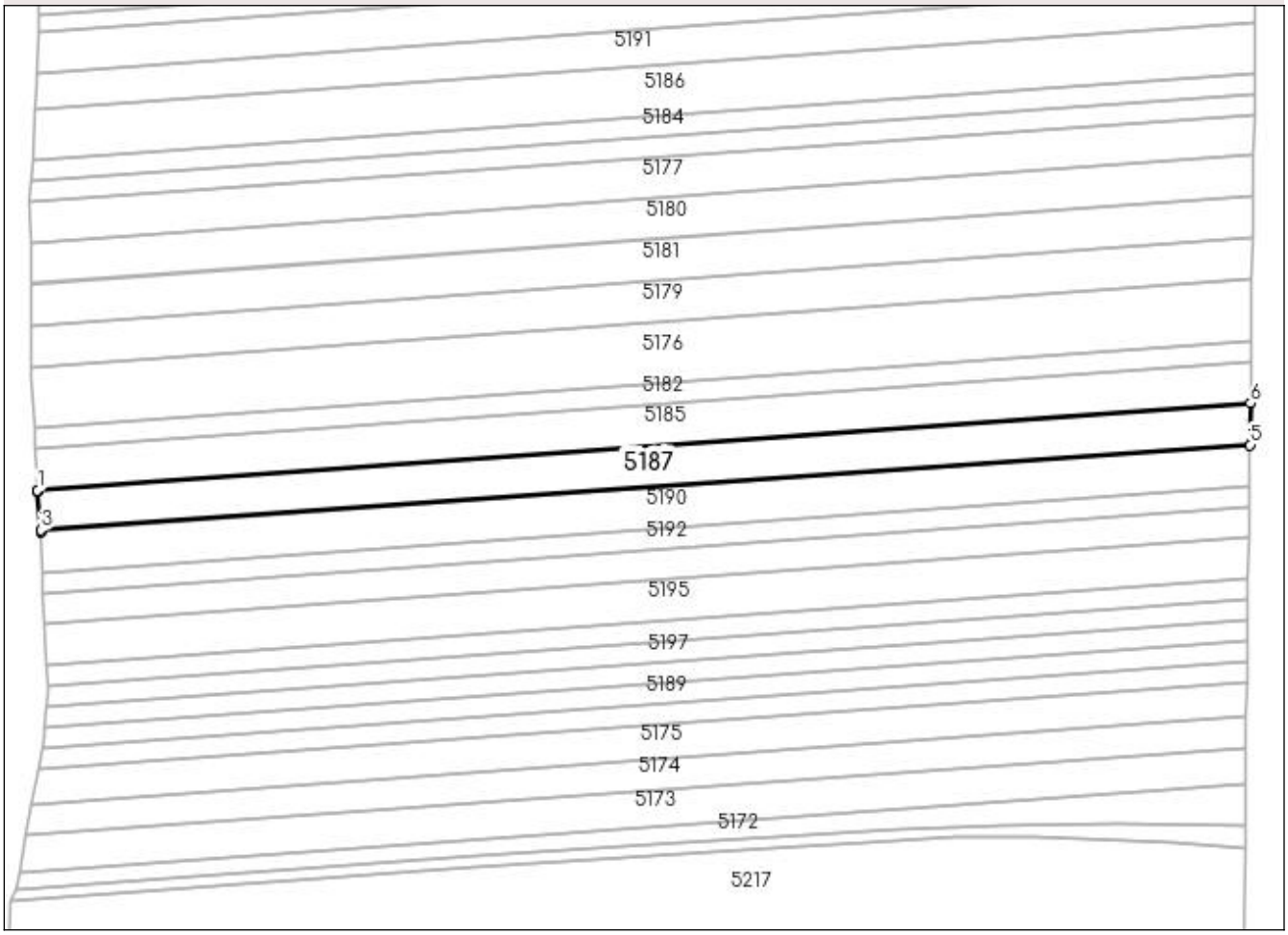

Date referitoare la teren

Crt	Categorie folosinţă	Intra vilan	Suprafaţa (mp)	Tarla	Parcelă	Nr. topo	Observaţii / Referinţe
1	arabil	NU	5.000	84	463/27	-	Imobil inregistrat in planul cadastral fara localizare certa datorita lipsei planului de parcelar.

Lungime Segmente

1) Valorile lungimilor segmentelor sunt obţinute din proiecţie în plan.

Punct început	X / Y	Punct sfârşit	X / Y	Lungime segment (** (m)
1	576.132,58 359.788,61	2	576.132,614 359.788,172	0.439
2	576.132,614 359.788,172	3	576.133,589 359.776,019	12.192
3	576.133,589 359.776,019	4	576.133,599 359.775,591	0.428
4	576.133,599 359.775,591	5	576.514,943 359.802,912	382.321
5	576.514,943 359.802,912	6	576.515,11 359.816,015	13.104

Punct început	X / Y	Punct sfârşit	X / Y	Lungime segment (** (m)
6	576.515,11 359.816,015	1	576.132,58 359.788,61	383.51

** Lungimile segmentelor sunt determinate în planul de proiecţie Stereo 70 şi sunt rotunjite la 1 milimetru.
*** Distanţa dintre puncte este formată din segmente cumulate ce sunt mai mici decât valoarea 1 milimetru.

DATE DESPRE IMOBILUL NR. 5188

Oficiul de Cadastru şi Publicitate Imobiliară PRAHOVA
Biroul de Cadastru şi Publicitate Imobiliară Ploieşti

A. Partea I. Descrierea imobilului

TEREN Extravilan

Adresa: Jud. Prahova

Nr. Crt	Nr cadastral Nr. topografic	Suprafaţa* (mp)	Observaţii / Referinţe
A1		1.700	Sector cadastral:84 Teren neimprejmuit;

B. Partea II. Proprietari şi acte

Inscrieri privitoare la dreptul de proprietate şi alte drepturi reale		Referinţe
/		
Act Administrativ nr. 99461, din 23/05/2002 emis de CJSDAPT PRAHOVA;		
B1	Intabulare, drept de PROPRIETATE, dobandit prin Reconstituire, cota actuala 1/1, cota initiala 1/1	A1
	1) **TILINCA GHEORGHE**, Lipsă CNP. 2) **TILINCA IOANA**, Lipsă CNP. 3) **TILINCA ELENA**, Lipsă CNP. 4) **TILINCA MARIA**, Lipsă CNP. 5) **TILINCA STEFAN**, Lipsă CNP. 6) **TILINCA DUMITRU**, Lipsă CNP.	

C. Partea III. SARCINI .

Inscrieri privind dezmembramintele dreptului de proprietate, drepturi reale de garanţie şi sarcini	Referinţe
NU SUNT	

Anexa Nr. 1 La Partea I

Teren

Nr cadastral	Suprafaţa (mp)*	Observaţii / Referinţe
	1.700	

* Suprafaţa este determinată in planul de proiecţie Stereo 70.

DETALII LINIARE IMOBIL

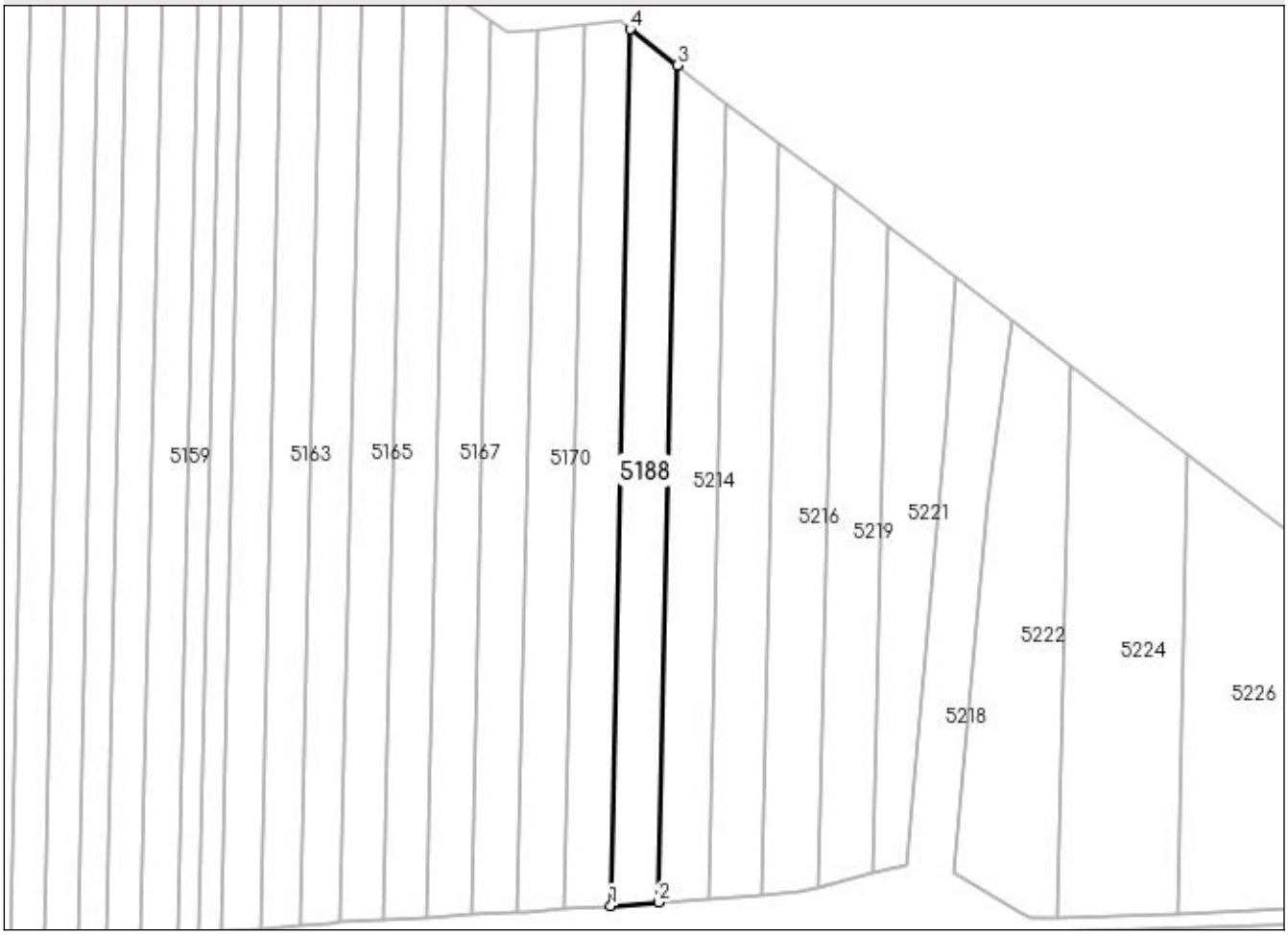

Date referitoare la teren

Crt	Categorie folosinţă	Intra vilan	Suprafaţa (mp)	Tarla	Parcelă	Nr. topo	Observaţii / Referinţe
1	arabil	NU	1.700	84	461/25	-	

Lungime Segmente

1) Valorile lungimilor segmentelor sunt obţinute din proiecţie în plan.

Punct început	X / Y	Punct sfârşit	X / Y	Lungime segment (** (m)
1	576.312,236 360.067,186	2	576.322,003 360.067,895	9.793
2	576.322,003 360.067,895	3	576.325,782 360.238,226	170.373
3	576.325,782 360.238,226	4	576.316,194 360.245,546	12.063
4	576.316,194 360.245,546	1	576.312,236 360.067,186	178.404

** Lungimile segmentelor sunt determinate în planul de proiecţie Stereo 70 şi sunt rotunjite la 1 milimetru.
*** Distanţa dintre puncte este formată din segmente cumulate ce sunt mai mici decât valoarea 1 milimetru.

DATE DESPRE IMOBILUL NR. 5189

Oficiul de Cadastru şi Publicitate Imobiliară PRAHOVA
Biroul de Cadastru şi Publicitate Imobiliară Ploiești

A. Partea I. Descrierea imobilului

TEREN Extravilan

Adresa: Jud. Prahova

Nr. Crt	Nr cadastral Nr. topografic	Suprafaţa* (mp)	Observaţii / Referinţe
A1		2.500	Sector cadastral:84 Teren neimprejmuit;

B. Partea II. Proprietari şi acte

Inscrieri privitoare la dreptul de proprietate şi alte drepturi reale		Referinţe
/		
Act Administrativ nr. 215873, din 26/05/2022 emis de CJSDAPT PRAHOVA;		
B1	Intabulare, drept de PROPRIETATE, dobandit prin Reconstituire, cota actuala 1/1, cota initiala 1/1	A1
	1) **DRAGOMIR ELENA** 2) **ȘERBAN IOANA** 3) **PETRE ELENA**	

C. Partea III. SARCINI .

Inscrieri privind dezmembramintele dreptului de proprietate, drepturi reale de garanţie şi sarcini	Referinţe
NU SUNT	

Anexa Nr. 1 La Partea I

Teren

Nr cadastral	Suprafaţa (mp)*	Observaţii / Referinţe
	2.500	

* Suprafaţa este determinată in planul de proiecţie Stereo 70.

DETALII LINIARE IMOBIL

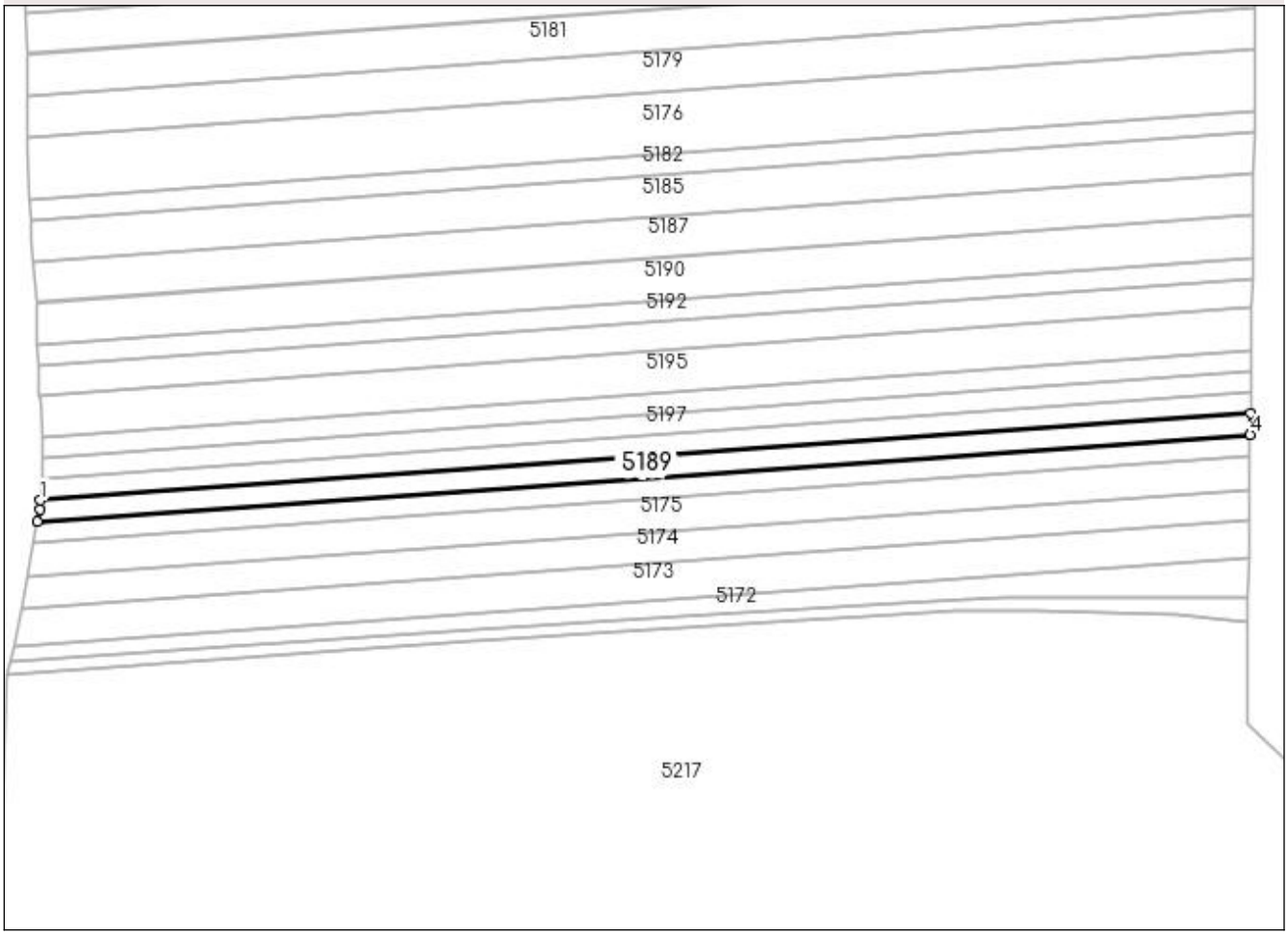

Date referitoare la teren

Crt	Categorie folosinţă	Intra vilan	Suprafaţa (mp)	Tarla	Parcelă	Nr. topo	Observaţii / Referinţe
1	arabil	NU	2.500	84	463/35	-	

Lungime Segmente

1) Valorile lungimilor segmentelor sunt obţinute din proiecţie în plan.

Punct început	X / Y	Punct sfârşit	X / Y	Lungime segment (** (m)
1	576.134,907 359.713,822	2	576.134,692 359.710,833	2.997
2	576.134,692 359.710,833	3	576.134,027 359.707,172	3.721
3	576.134,027 359.707,172	4	576.514,073 359.734,4	381.02
4	576.514,073 359.734,4	5	576.514,157 359.740,992	6.593
5	576.514,157 359.740,992	1	576.134,907 359.713,822	380.222

** Lungimile segmentelor sunt determinate în planul de proiecţie Stereo 70 şi sunt rotunjite la 1 milimetru.
*** Distanţa dintre puncte este formată din segmente cumulate ce sunt mai mici decât valoarea 1 milimetru.

DATE DESPRE IMOBILUL NR. 5190

Oficiul de Cadastru şi Publicitate Imobiliară PRAHOVA
Biroul de Cadastru şi Publicitate Imobiliară Ploieşti

A. Partea I. Descrierea imobilului

TEREN Extravilan

Adresa: Jud. Prahova

Nr. Crt	Nr cadastral Nr. topografic	Suprafaţa* (mp)	Observaţii / Referinţe
A1		5.000	Sector cadastral:84 Teren neimprejmuit;

B. Partea II. Proprietari şi acte

Inscrieri privitoare la dreptul de proprietate şi alte drepturi reale		Referinţe
/		
Act Administrativ nr. 104830, din 28/08/2002 emis de CJSDAPT PRAHOVA;		
B1	Intabulare, drept de PROPRIETATE, dobandit prin Reconstituire, cota actuala 1/1, cota initiala 1/1	A1
	1) **CROITORU IOANA**, Lipsă CNP. 2) **TRUSCA MARIN**, Lipsă CNP.	

C. Partea III. SARCINI .

Inscrieri privind dezmembramintele dreptului de proprietate, drepturi reale de garanţie şi sarcini	Referinţe
NU SUNT	

Anexa Nr. 1 La Partea I

Teren

Nr cadastral	Suprafaţa (mp)*	Observaţii / Referinţe
	5.000	

* Suprafaţa este determinată in planul de proiecţie Stereo 70.

DETALII LINIARE IMOBIL



Date referitoare la teren

Crt	Categorie folosinţă	Intra vilan	Suprafaţa (mp)	Tarla	Parcelă	Nr. topo	Observaţii / Referinţe
1	arabil	NU	5.000	84	463/28	-	

Lungime Segmente
1) Valorile lungimilor segmentelor sunt obţinute din proiecţie în plan.

Punct început	X / Y	Punct sfârşit	X / Y	Lungime segment (** (m)
1	576.133,599 359.775,591	2	576.133,896 359.762,493	13.101
2	576.133,896 359.762,493	3	576.514,777 359.789,78	381.857
3	576.514,777 359.789,78	4	576.514,876 359.797,611	7.832
4	576.514,876 359.797,611	5	576.514,943 359.802,912	5.301
5	576.514,943 359.802,912	1	576.133,599 359.775,591	382.321

** Lungimile segmentelor sunt determinate în planul de proiecţie Stereo 70 şi sunt rotunjite la 1 milimetru.
*** Distanţa dintre puncte este formată din segmente cumulate ce sunt mai mici decât valoarea 1 milimetru.

DATE DESPRE IMOBILUL NR. 5191

Oficiul de Cadastru şi Publicitate Imobiliară PRAHOVA
Biroul de Cadastru şi Publicitate Imobiliară Ploieşti

A. Partea I. Descrierea imobilului

TEREN Extravilan

Adresa: Jud. Prahova

Nr. Crt	Nr cadastral Nr. topografic	Suprafaţa* (mp)	Observaţii / Referinţe
A1		4.400	Sector cadastral:84 Teren neimprejmuit;

B. Partea II. Proprietari şi acte

Inscrieri privitoare la dreptul de proprietate şi alte drepturi reale		Referinţe
/		
Act Administrativ nr. 90926, din 11/03/2002 emis de CJSDAPT PRAHOVA;		
B1	Intabulare, drept de PROPRIETATE, dobandit prin Reconstituire, cota actuala 1/1, cota initiala 1/1	A1
	1) **DINU ILIE**, Lipsă CNP.	

C. Partea III. SARCINI .

Inscrieri privind dezmembramintele dreptului de proprietate, drepturi reale de garanţie şi sarcini	Referinţe
NU SUNT	

Anexa Nr. 1 La Partea I

Teren

Nr cadastral	Suprafaţa (mp)*	Observaţii / Referinţe
	4.400	

* Suprafaţa este determinată in planul de proiecţie Stereo 70.

DETALII LINIARE IMOBIL

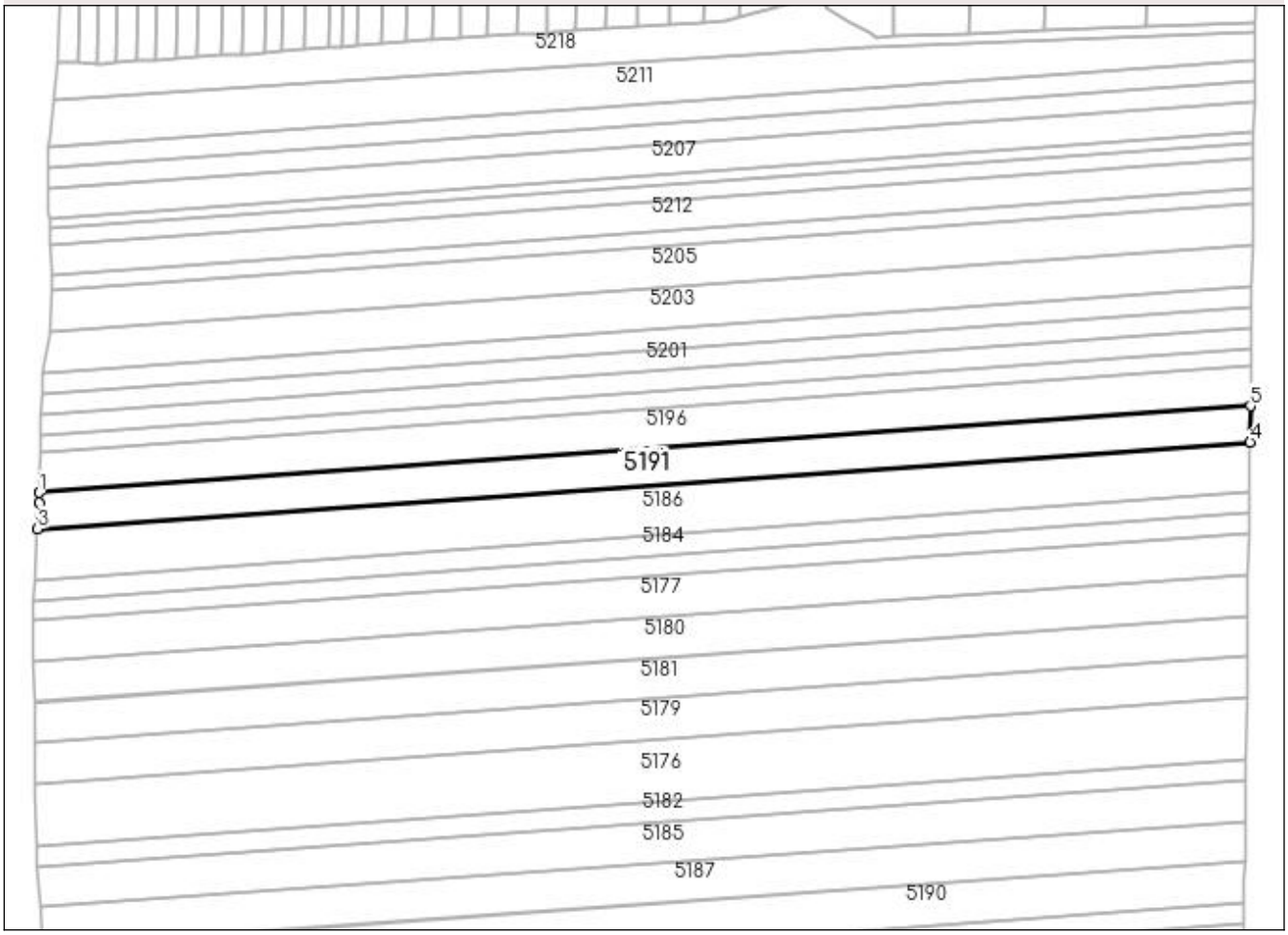

Date referitoare la teren

Crt	Categorie folosinţă	Intra vilan	Suprafaţa (mp)	Tarla	Parcelă	Nr. topo	Observaţii / Referinţe
1	arabil	NU	4.400	84	463/16	-	

Lungime Segmente

1) Valorile lungimilor segmentelor sunt obţinute din proiecţie în plan.

Punct început	X / Y	Punct sfârşit	X / Y	Lungime segment (** (m)
1	576.132,399 359.920,08	2	576.132,317 359.916,939	3.142
2	576.132,317 359.916,939	3	576.131,827 359.908,598	8.355
3	576.131,827 359.908,598	4	576.516,636 359.936,166	385.795
4	576.516,636 359.936,166	5	576.516,782 359.947,619	11.454
5	576.516,782 359.947,619	1	576.132,399 359.920,08	385.368

** Lungimile segmentelor sunt determinate în planul de proiecţie Stereo 70 şi sunt rotunjite la 1 milimetru.
*** Distanţa dintre puncte este formată din segmente cumulate ce sunt mai mici decât valoarea 1 milimetru.

DATE DESPRE IMOBILUL NR. 5192

Oficiul de Cadastru şi Publicitate Imobiliară PRAHOVA
Biroul de Cadastru şi Publicitate Imobiliară Ploieşti

A. Partea I. Descrierea imobilului

TEREN Extravilan

Adresa: Jud. Prahova

Nr. Crt	Nr cadastral Nr. topografic	Suprafaţa* (mp)	Observaţii / Referinţe
A1		2.500	Sector cadastral:84 Teren neimprejmuit;

B. Partea II. Proprietari şi acte

Inscrieri privitoare la dreptul de proprietate şi alte drepturi reale		Referinţe
/		
Act Administrativ nr. 118127, din 27/07/2005 emis de CJSDAPT PRAHOVA;		
B1	Intabulare, drept de PROPRIETATE, dobandit prin Reconstituire, cota actuala 1/1, cota initiala 1/1	A1
	1) **MINA NICOLAE**, Lipsă CNP. 2) **MINA ION**, Lipsă CNP.	

C. Partea III. SARCINI .

Inscrieri privind dezmembramintele dreptului de proprietate, drepturi reale de garanţie şi sarcini	Referinţe
NU SUNT	

Anexa Nr. 1 La Partea I

Teren

Nr cadastral	Suprafaţa (mp)*	Observaţii / Referinţe
	2.500	

* Suprafaţa este determinată in planul de proiecţie Stereo 70.

DETALII LINIARE IMOBIL



Date referitoare la teren

Crt	Categorie folosinţă	Intra vilan	Suprafaţa (mp)	Tarla	Parcelă	Nr. topo	Observaţii / Referinţe
1	arabil	NU	2.500	84	463/29	-	

Lungime Segmente

1) Valorile lungimilor segmentelor sunt obţinute din proiecţie în plan.

Punct început	X / Y	Punct sfârşit	X / Y	Lungime segment (** (m)
1	576.133,896 359.762,493	2	576.133,906 359.762,036	0.457
2	576.133,906 359.762,036	3	576.134,21 359.755,948	6.096
3	576.134,21 359.755,948	4	576.514,693 359.783,207	381.458
4	576.514,693 359.783,207	5	576.514,777 359.789,78	6.574
5	576.514,777 359.789,78	1	576.133,896 359.762,493	381.857

** Lungimile segmentelor sunt determinate în planul de proiecţie Stereo 70 şi sunt rotunjite la 1 milimetru.
*** Distanţa dintre puncte este formată din segmente cumulate ce sunt mai mici decât valoarea 1 milimetru.

DATE DESPRE IMOBILUL NR. 5193

Oficiul de Cadastru şi Publicitate Imobiliară PRAHOVA
Biroul de Cadastru şi Publicitate Imobiliară Ploiești

A. Partea I. Descrierea imobilului

TEREN Extravilan

Adresa: Jud. Prahova

Nr. Crt	Nr cadastral Nr. topografic	Suprafaţa* (mp)	Observaţii / Referinţe
A1		3.500	Sector cadastral:84 Teren neimprejmuit;

B. Partea II. Proprietari şi acte

Inscrieri privitoare la dreptul de proprietate şi alte drepturi reale		Referinţe
/		
Act Administrativ nr. 101144, din 26/06/2002 emis de CJSDAPT PRAHOVA;		
B1	Intabulare, drept de PROPRIETATE, dobandit prin Reconstituire, cota actuala 1/1, cota initiala 1/1	A1
	1) **SERBAN MARIN GHEORGHE**, Lipsă CNP.	

C. Partea III. SARCINI .

Inscrieri privind dezmembramintele dreptului de proprietate, drepturi reale de garanţie şi sarcini	Referinţe
NU SUNT	

Anexa Nr. 1 La Partea I

Teren

Nr cadastral	Suprafaţa (mp)*	Observaţii / Referinţe
	3.500	

* Suprafaţa este determinată in planul de proiecţie Stereo 70.

DETALII LINIARE IMOBIL

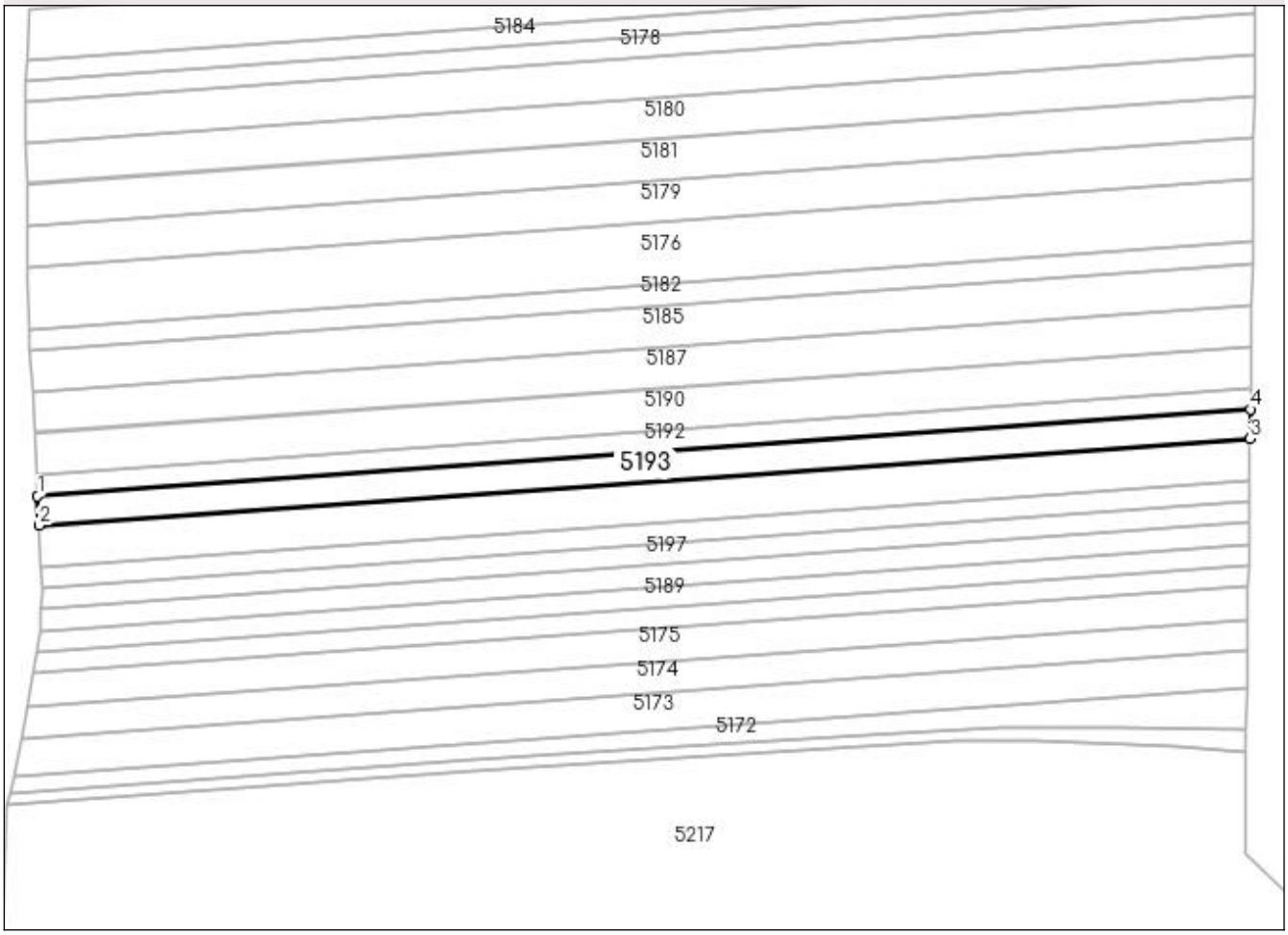

Date referitoare la teren

Crt	Categorie folosinţă	Intra vilan	Suprafaţa (mp)	Tarla	Parcelă	Nr. topo	Observaţii / Referinţe
1	arabil	NU	3.500	84	463/30	-	

Lungime Segmente

1) Valorile lungimilor segmentelor sunt obţinute din proiecţie în plan.

Punct început	X / Y	Punct sfârşit	X / Y	Lungime segment (** (m)
1	576.134,21 359.755,948	2	576.134,668 359.746,775	9.184
2	576.134,668 359.746,775	3	576.514,576 359.773,993	380.882
3	576.514,576 359.773,993	4	576.514,693 359.783,207	9.215
4	576.514,693 359.783,207	1	576.134,21 359.755,948	381.458

** Lungimile segmentelor sunt determinate în planul de proiecţie Stereo 70 şi sunt rotunjite la 1 milimetru.
*** Distanţa dintre puncte este formată din segmente cumulate ce sunt mai mici decât valoarea 1 milimetru.

DATE DESPRE IMOBILUL NR. 5194

Oficiul de Cadastru şi Publicitate Imobiliară PRAHOVA
Biroul de Cadastru şi Publicitate Imobiliară Ploiești

A. Partea I. Descrierea imobilului

TEREN Extravilan

Adresa: Jud. Prahova

Nr. Crt	Nr cadastral Nr. topografic	Suprafaţa* (mp)	Observaţii / Referinţe
A1		2.500	Sector cadastral:84 Teren neimprejmuit;

B. Partea II. Proprietari şi acte

Inscrieri privitoare la dreptul de proprietate şi alte drepturi reale		Referinţe
/		
Act Administrativ nr. 108375, din 31/10/2002 emis de CJSDAPT PRAHOVA;		
B1	Intabulare, drept de PROPRIETATE, dobandit prin Reconstituire, cota actuala 1/1, cota initiala 1/1	A1
	1) **GRIGORE NICOLAE**, Lipsă CNP. 2) **GRIGORE ANGHEL**, Lipsă CNP. 3) **GRIGORE MARIN**, Lipsă CNP.	

C. Partea III. SARCINI .

Inscrieri privind dezmembramintele dreptului de proprietate, drepturi reale de garanţie şi sarcini	Referinţe
NU SUNT	

Anexa Nr. 1 La Partea I

Teren

Nr cadastral	Suprafaţa (mp)*	Observaţii / Referinţe
	2.500	

* Suprafaţa este determinată in planul de proiecţie Stereo 70.

DETALII LINIARE IMOBIL



Date referitoare la teren

Crt	Categorie folosinţă	Intra vilan	Suprafaţa (mp)	Tarla	Parcelă	Nr. topo	Observaţii / Referinţe
1	arabil	NU	2.500	84	463/34	-	

Lungime Segmente

1) Valorile lungimilor segmentelor sunt obţinute din proiecţie în plan.

Punct început	X / Y	Punct sfârşit	X / Y	Lungime segment (** (m)
1	576.135,385 359.720,452	2	576.134,907 359.713,822	6.647
2	576.134,907 359.713,822	3	576.514,157 359.740,992	380.222
3	576.514,157 359.740,992	4	576.514,241 359.747,594	6.603
4	576.514,241 359.747,594	1	576.135,385 359.720,452	379.827

** Lungimile segmentelor sunt determinate în planul de proiecţie Stereo 70 şi sunt rotunjite la 1 milimetru.
*** Distanţa dintre puncte este formată din segmente cumulate ce sunt mai mici decât valoarea 1 milimetru.

DATE DESPRE IMOBILUL NR. 5195

Oficiul de Cadastru şi Publicitate Imobiliară PRAHOVA
Biroul de Cadastru şi Publicitate Imobiliară Ploiești

A. Partea I. Descrierea imobilului

TEREN Extravilan

Adresa: Jud. Prahova

Nr. Crt	Nr cadastral Nr. topografic	Suprafaţa* (mp)	Observaţii / Referinţe
A1		5.000	Sector cadastral:84 Teren neimprejmuit;

B. Partea II. Proprietari şi acte

Inscrieri privitoare la dreptul de proprietate şi alte drepturi reale		Referinţe
/		
Act Administrativ nr. 127, din 07/04/2004 emis de CJSDAPT PRAHOVA;		
B1	Intabulare, drept de PROPRIETATE, dobandit prin Reconstituire, cota actuala 1/1, cota initiala 1/1	A1
	1) **BARBU GHEORGHE**, Lipsă CNP.	

C. Partea III. SARCINI .

Inscrieri privind dezmembramintele dreptului de proprietate, drepturi reale de garanţie şi sarcini	Referinţe
NU SUNT	

Anexa Nr. 1 La Partea I

Teren

Nr cadastral	Suprafaţa (mp)*	Observaţii / Referinţe
	5.000	

* Suprafaţa este determinată in planul de proiecţie Stereo 70.

DETALII LINIARE IMOBIL

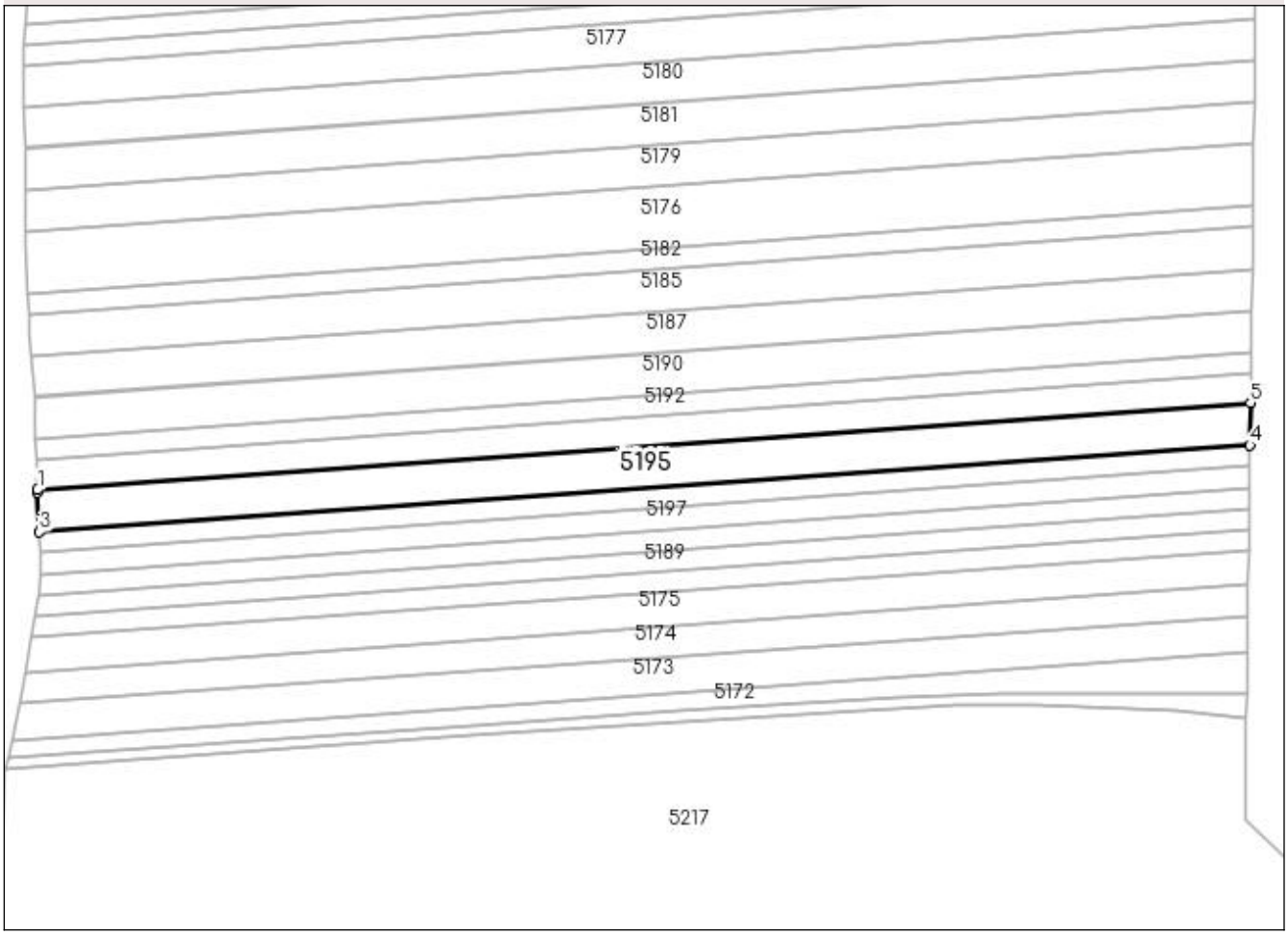

Date referitoare la teren

Crt	Categorie folosinţă	Intra vilan	Suprafaţa (mp)	Tarla	Parcelă	Nr. topo	Observaţii / Referinţe
1	arabil	NU	5.000	84	463/31	-	

Lungime Segmente

1) Valorile lungimilor segmentelor sunt obţinute din proiecţie în plan.

Punct început	X / Y	Punct sfârşit	X / Y	Lungime segment (** (m)
1	576.134,668 359.746,775	2	576.134,706 359.746,022	0.754
2	576.134,706 359.746,022	3	576.135,318 359.733,647	12.39
3	576.135,318 359.733,647	4	576.514,409 359.760,806	380.063
4	576.514,409 359.760,806	5	576.514,576 359.773,993	13.188
5	576.514,576 359.773,993	1	576.134,668 359.746,775	380.882

** Lungimile segmentelor sunt determinate în planul de proiecţie Stereo 70 şi sunt rotunjite la 1 milimetru.
*** Distanţa dintre puncte este formată din segmente cumulate ce sunt mai mici decât valoarea 1 milimetru.

DATE DESPRE IMOBILUL NR. 5196

Oficiul de Cadastru şi Publicitate Imobiliară PRAHOVA
Biroul de Cadastru şi Publicitate Imobiliară Ploieşti

A. Partea I. Descrierea imobilului

TEREN Extravilan

Adresa: Jud. Prahova

Nr. Crt	Nr cadastral Nr. topografic	Suprafaţa* (mp)	Observaţii / Referinţe
A1		5.000	Sector cadastral:84 Teren neimprejmuit;

B. Partea II. Proprietari şi acte

Inscrieri privitoare la dreptul de proprietate şi alte drepturi reale		Referinţe
/		
Act Administrativ nr. 99468, din 23/05/2002 emis de CJSDAPT PRAHOVA;		
B1	Intabulare, drept de PROPRIETATE, dobandit prin Reconstituire, cota actuala 1/1, cota initiala 1/1	A1
	1) **COMAN DUMITRA**, Lipsă CNP. 2) **DINICA ELENA**, Lipsă CNP.	

C. Partea III. SARCINI .

Inscrieri privind dezmembramintele dreptului de proprietate, drepturi reale de garanţie şi sarcini	Referinţe
NU SUNT	

Anexa Nr. 1 La Partea I

Teren

Nr cadastral	Suprafaţa (mp)*	Observaţii / Referinţe
	5.000	

* Suprafaţa este determinată in planul de proiecţie Stereo 70.

DETALII LINIARE IMOBIL

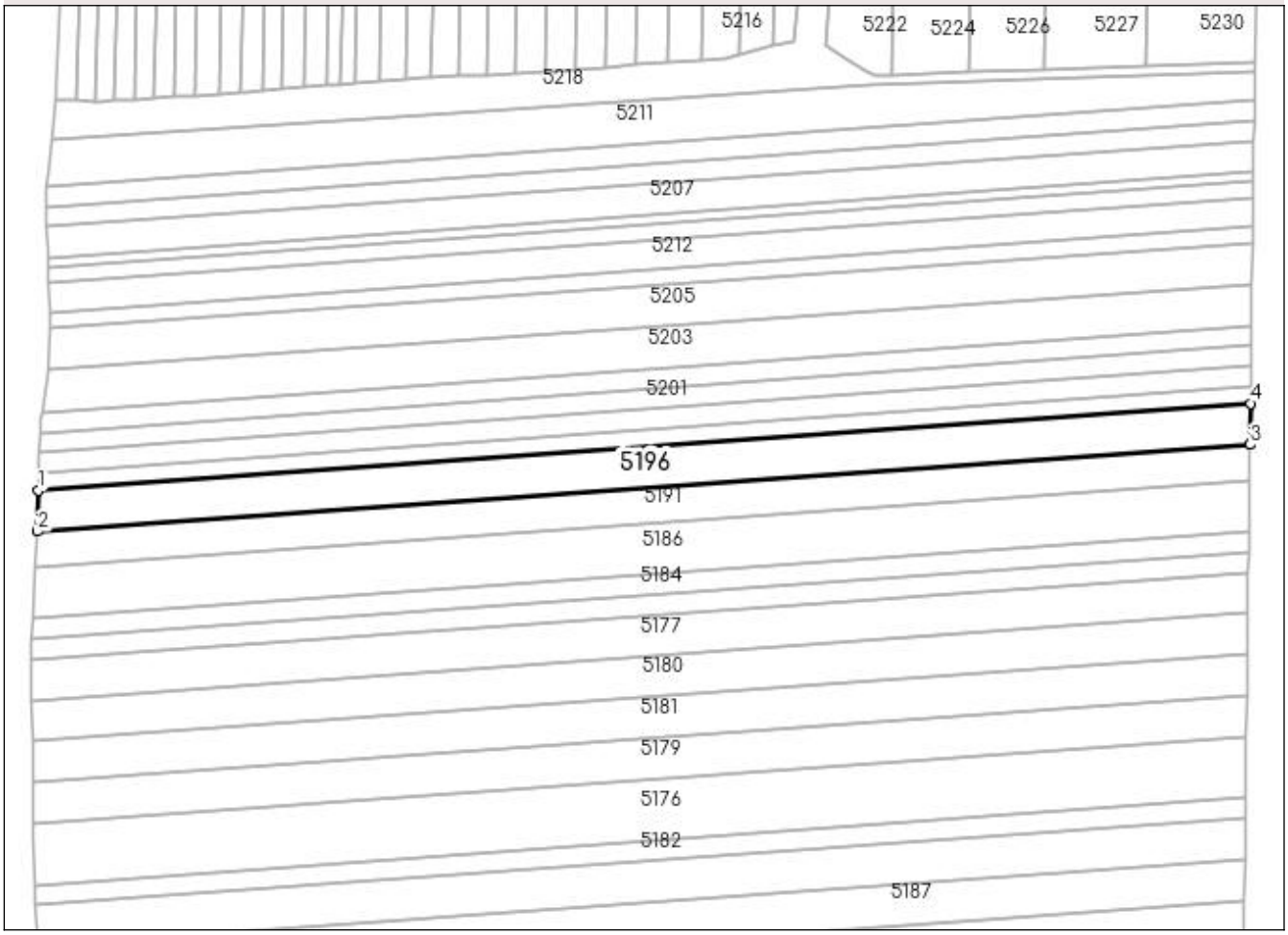

Date referitoare la teren

Crt	Categorie folosinţă	Intra vilan	Suprafaţa (mp)	Tarla	Parcelă	Nr. topo	Observaţii / Referinţe
1	arabil	NU	5.000	84	463/15	-	

Lungime Segmente

1) Valorile lungimilor segmentelor sunt obţinute din proiecţie în plan.

Punct început	X / Y	Punct sfârşit	X / Y	Lungime segment (** (m)
1	576.132,739 359.933,116	2	576.132,399 359.920,08	13.04
2	576.132,399 359.920,08	3	576.516,782 359.947,619	385.368
3	576.516,782 359.947,619	4	576.516,947 359.960,641	13.023
4	576.516,947 359.960,641	1	576.132,739 359.933,116	385.193

** Lungimile segmentelor sunt determinate în planul de proiecţie Stereo 70 şi sunt rotunjite la 1 milimetru.
*** Distanţa dintre puncte este formată din segmente cumulate ce sunt mai mici decât valoarea 1 milimetru.

DATE DESPRE IMOBILUL NR. 5197

Oficiul de Cadastru şi Publicitate Imobiliară PRAHOVA
Biroul de Cadastru şi Publicitate Imobiliară Ploieşti

A. Partea I. Descrierea imobilului

TEREN Extravilan

Adresa: Jud. Prahova

Nr. Crt	Nr cadastral Nr. topografic	Suprafaţa* (mp)	Observaţii / Referinţe
A1		2.500	Sector cadastral:84 Teren neimprejmuit;

B. Partea II. Proprietari şi acte

Inscrieri privitoare la dreptul de proprietate şi alte drepturi reale		Referinţe
/		
Act Administrativ nr. 38270, din 13/06/1997 emis de CJSDAPT PRAHOVA;		
B1	Intabulare, drept de PROPRIETATE, dobandit prin Reconstituire, cota actuala 1/1, cota initiala 1/1	A1
	1) **CONSTANTIN DUMITRU SAVU**, Lipsă CNP.	

C. Partea III. SARCINI .

Inscrieri privind dezmembramintele dreptului de proprietate, drepturi reale de garanţie şi sarcini	Referinţe
NU SUNT	

Anexa Nr. 1 La Partea I

Teren

Nr cadastral	Suprafaţa (mp)*	Observaţii / Referinţe
	2.500	

* Suprafaţa este determinată in planul de proiecţie Stereo 70.

DETALII LINIARE IMOBIL

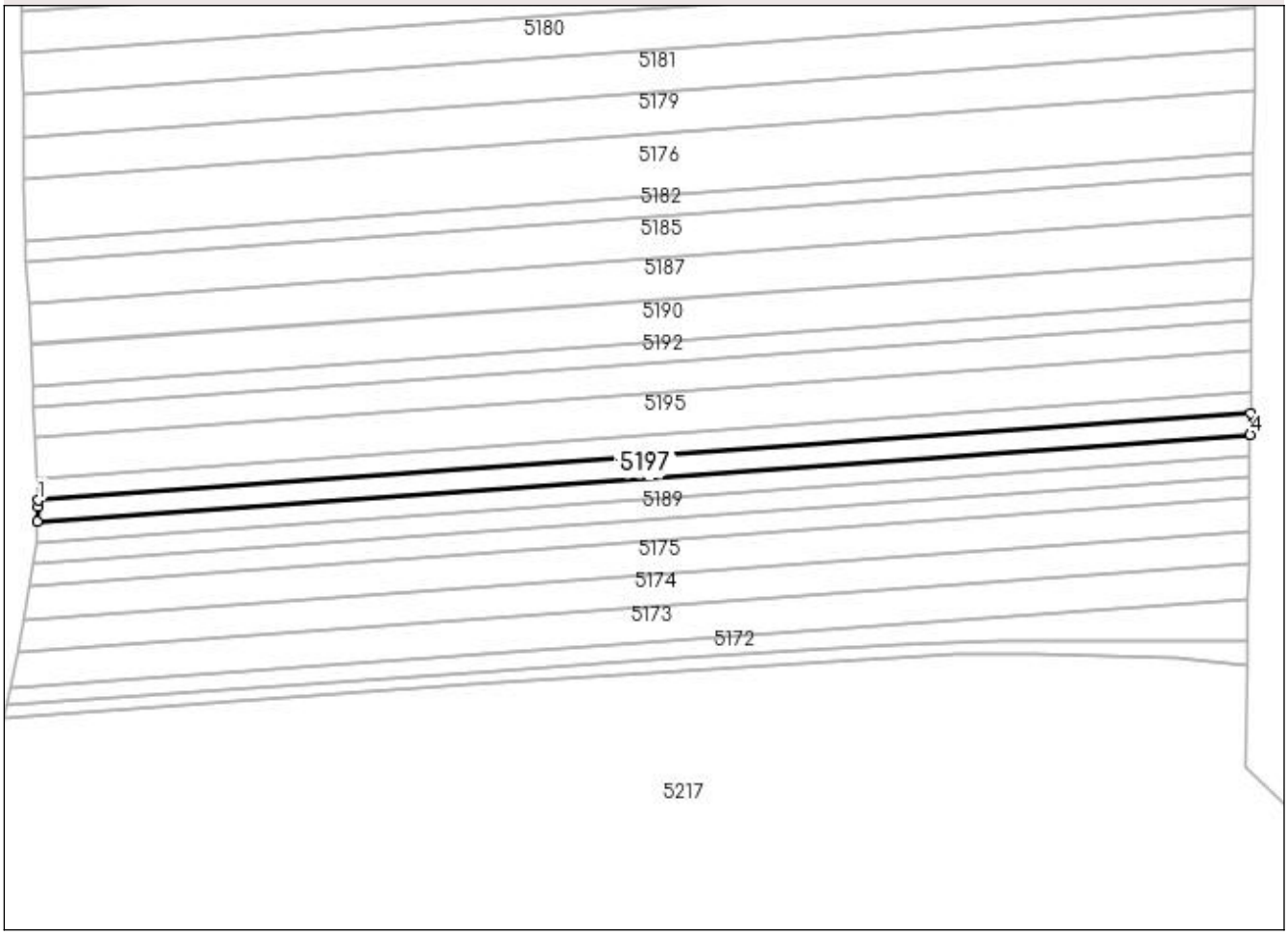

Date referitoare la teren

Crt	Categorie folosinţă	Intra vilan	Suprafaţa (mp)	Tarla	Parcelă	Nr. topo	Observaţii / Referinţe
1	arabil	NU	2.500	84	463/33	-	

Lungime Segmente

1) Valorile lungimilor segmentelor sunt obţinute din proiecţie în plan.

Punct început	X / Y	Punct sfârşit	X / Y	Lungime segment (** (m)
1	576.135,642 359.727,072	2	576.135,732 359.725,259	1.815
2	576.135,732 359.725,259	3	576.135,385 359.720,452	4.82
3	576.135,385 359.720,452	4	576.514,241 359.747,594	379.827
4	576.514,241 359.747,594	5	576.514,325 359.754,201	6.608
5	576.514,325 359.754,201	1	576.135,642 359.727,072	379.654

** Lungimile segmentelor sunt determinate în planul de proiecţie Stereo 70 şi sunt rotunjite la 1 milimetru.
*** Distanţa dintre puncte este formată din segmente cumulate ce sunt mai mici decât valoarea 1 milimetru.

DATE DESPRE IMOBILUL NR. 5198

Oficiul de Cadastru şi Publicitate Imobiliară PRAHOVA
Biroul de Cadastru şi Publicitate Imobiliară Ploiești

A. Partea I. Descrierea imobilului

TEREN Extravilan

Adresa: Jud. Prahova

Nr. Crt	Nr cadastral Nr. topografic	Suprafaţa* (mp)	Observaţii / Referinţe
A1		2.500	Sector cadastral:84 Teren neimprejmuit;

B. Partea II. Proprietari şi acte

Inscrieri privitoare la dreptul de proprietate şi alte drepturi reale		Referinţe
/		
Act Administrativ nr. 104884, din 01/10/2002 emis de CJSDAPT PRAHOVA;		
B1	Intabulare, drept de PROPRIETATE, dobandit prin Reconstituire, cota actuala 1/1, cota initiala 1/1	A1
	1) **SAVUICA ION**, Lipsă CNP. 2) **GHIMICI FLOAREA**, Lipsă CNP. 3) **SAVUICA VASILE**, Lipsă CNP.	

C. Partea III. SARCINI .

Inscrieri privind dezmembramintele dreptului de proprietate, drepturi reale de garanţie şi sarcini	Referinţe
NU SUNT	

Anexa Nr. 1 La Partea I

Teren

Nr cadastral	Suprafaţa (mp)*	Observaţii / Referinţe
	2.500	

* Suprafaţa este determinată in planul de proiecţie Stereo 70.

DETALII LINIARE IMOBIL



Date referitoare la teren

Crt	Categorie folosinţă	Intra vilan	Suprafaţa (mp)	Tarla	Parcelă	Nr. topo	Observaţii / Referinţe
1	arabil	NU	2.500	84	463/32	-	

Lungime Segmente

1) Valorile lungimilor segmentelor sunt obţinute din proiecţie în plan.

Punct început	X / Y	Punct sfârşit	X / Y	Lungime segment (** (m)
1	576.135,318 359.733,647	2	576.135,642 359.727,072	6.583
2	576.135,642 359.727,072	3	576.514,325 359.754,201	379.654
3	576.514,325 359.754,201	4	576.514,409 359.760,806	6.606
4	576.514,409 359.760,806	1	576.135,318 359.733,647	380.063

** Lungimile segmentelor sunt determinate în planul de proiecţie Stereo 70 şi sunt rotunjite la 1 milimetru.
*** Distanţa dintre puncte este formată din segmente cumulate ce sunt mai mici decât valoarea 1 milimetru.

DATE DESPRE IMOBILUL NR. 5199

Oficiul de Cadastru şi Publicitate Imobiliară PRAHOVA
Biroul de Cadastru şi Publicitate Imobiliară Ploiești

A. Partea I. Descrierea imobilului

TEREN Extravilan

Adresa: Jud. Prahova

Nr. Crt	Nr cadastral Nr. topografic	Suprafaţa* (mp)	Observaţii / Referinţe
A1		2.000	Sector cadastral:84 Teren neimprejmuit;

B. Partea II. Proprietari şi acte

Inscrieri privitoare la dreptul de proprietate şi alte drepturi reale		Referinţe
/		
Act Administrativ nr. 101179, din 25/07/2002 emis de CJSDAPT PRAHOVA;		
B1	Intabulare, drept de PROPRIETATE, dobandit prin Reconstituire, cota actuala 1/1, cota initiala 1/1	A1
	1) **SERBAN MARIN FLOREA**, Lipsă CNP.	

C. Partea III. SARCINI .

Inscrieri privind dezmembramintele dreptului de proprietate, drepturi reale de garanţie şi sarcini	Referinţe
NU SUNT	

Anexa Nr. 1 La Partea I

Teren

Nr cadastral	Suprafaţa (mp)*	Observaţii / Referinţe
	2.000	

* Suprafaţa este determinată in planul de proiecţie Stereo 70.

DETALII LINIARE IMOBIL

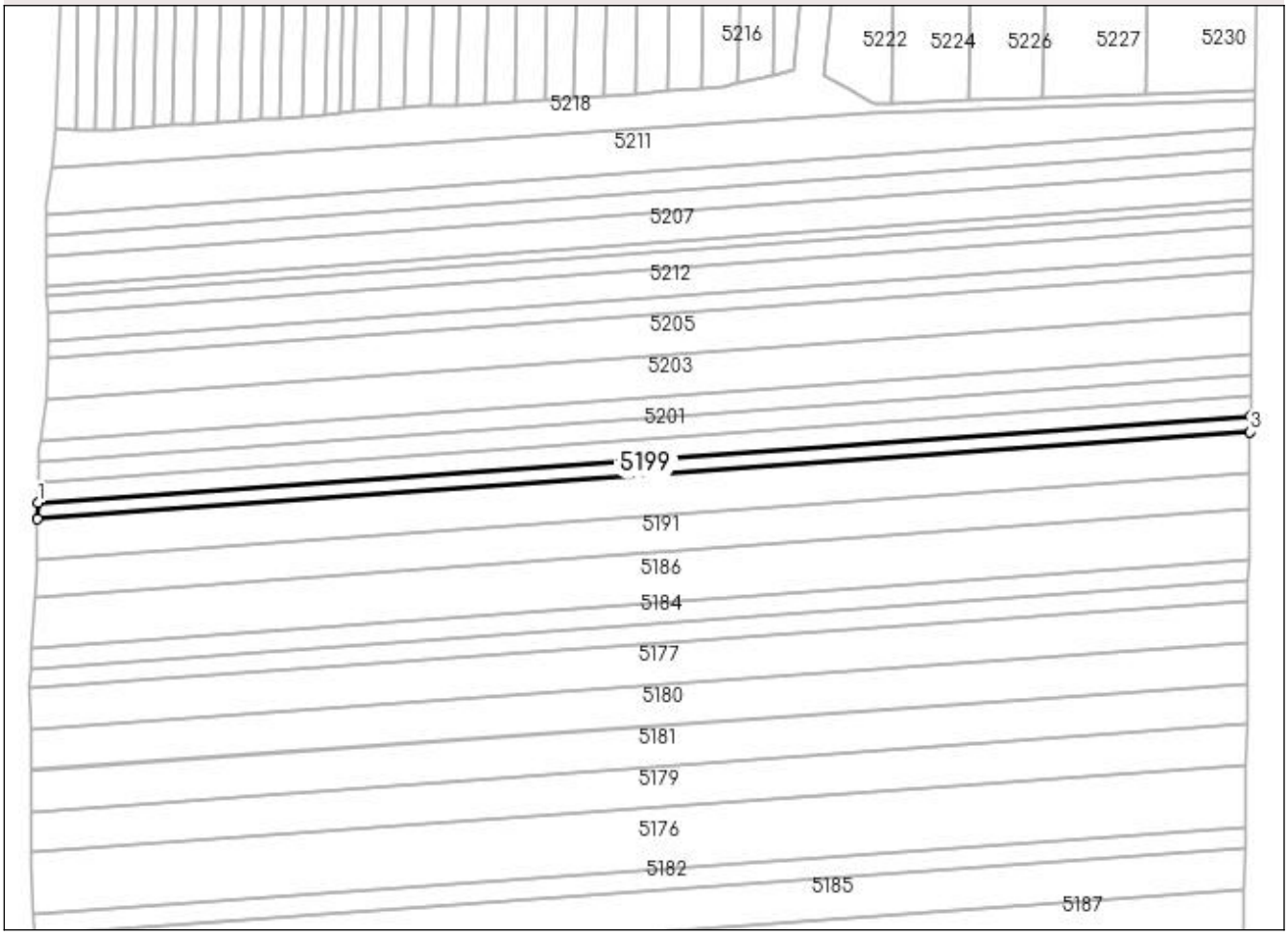

Date referitoare la teren

Crt	Categorie folosinţă	Intra vilan	Suprafaţa (mp)	Tarla	Parcelă	Nr. topo	Observaţii / Referinţe
1	arabil	NU	2.000	84	463/14	-	

Lungime Segmente

1) Valorile lungimilor segmentelor sunt obţinute din proiecţie în plan.

Punct început	X / Y	Punct sfârşit	X / Y	Lungime segment (** (m)
1	576.132,875 359.938,331	2	576.132,739 359.933,116	5.217
2	576.132,739 359.933,116	3	576.516,947 359.960,641	385.193
3	576.516,947 359.960,641	4	576.517,013 359.965,852	5.211
4	576.517,013 359.965,852	1	576.132,875 359.938,331	385.123

** Lungimile segmentelor sunt determinate în planul de proiecţie Stereo 70 şi sunt rotunjite la 1 milimetru.
*** Distanţa dintre puncte este formată din segmente cumulate ce sunt mai mici decât valoarea 1 milimetru.

DATE DESPRE IMOBILUL NR. 5200

Oficiul de Cadastru şi Publicitate Imobiliară PRAHOVA
Biroul de Cadastru şi Publicitate Imobiliară Ploiești

A. Partea I. Descrierea imobilului

TEREN Extravilan

Adresa: Jud. Prahova

Nr. Crt	Nr cadastral Nr. topografic	Suprafaţa* (mp)	Observaţii / Referinţe
A1		2.500	Sector cadastral:84 Teren neimprejmuit;

B. Partea II. Proprietari şi acte

Inscrieri privitoare la dreptul de proprietate şi alte drepturi reale		Referinţe
/		
Act Administrativ nr. 108383, din 31/10/2002 emis de CJSDAPT PRAHOVA;		
B1	Intabulare, drept de PROPRIETATE, dobandit prin Reconstituire, cota actuala 1/1, cota initiala 1/1	A1
	1) **ŞERBAN GHEORGHE**, Lipsă CNP. 2) **MANEA D-TRU**, Lipsă CNP. 3) **GUGUI FLOAREA**, Lipsă CNP.	

C. Partea III. SARCINI .

Inscrieri privind dezmembramintele dreptului de proprietate, drepturi reale de garanţie şi sarcini	Referinţe
NU SUNT	

Anexa Nr. 1 La Partea I

Teren

Nr cadastral	Suprafaţa (mp)*	Observaţii / Referinţe
	2.500	

* Suprafaţa este determinată in planul de proiecţie Stereo 70.

DETALII LINIARE IMOBIL



Date referitoare la teren

Crt	Categorie folosinţă	Intra vilan	Suprafaţa (mp)	Tarla	Parcelă	Nr. topo	Observaţii / Referinţe
1	arabil	NU	2.500	84	463/13	-	

Lungime Segmente

1) Valorile lungimilor segmentelor sunt obţinute din proiecţie în plan.

Punct început	X / Y	Punct sfârşit	X / Y	Lungime segment (** (m)
1	576.133,045 359.944,852	2	576.132,875 359.938,331	6.523
2	576.132,875 359.938,331	3	576.517,013 359.965,852	385.123
3	576.517,013 359.965,852	4	576.517,096 359.972,367	6.516
4	576.517,096 359.972,367	1	576.133,045 359.944,852	385.035

** Lungimile segmentelor sunt determinate în planul de proiecţie Stereo 70 şi sunt rotunjite la 1 milimetru.
*** Distanţa dintre puncte este formată din segmente cumulate ce sunt mai mici decât valoarea 1 milimetru.

DATE DESPRE IMOBILUL NR. 5201

Oficiul de Cadastru şi Publicitate Imobiliară PRAHOVA
Biroul de Cadastru şi Publicitate Imobiliară Ploieşti

A. Partea I. Descrierea imobilului

TEREN Extravilan

Adresa: Jud. Prahova

Nr. Crt	Nr cadastral Nr. topografic	Suprafaţa* (mp)	Observaţii / Referinţe
A1		2.500	Sector cadastral:84 Teren neimprejmuit;

B. Partea II. Proprietari şi acte

Inscrieri privitoare la dreptul de proprietate şi alte drepturi reale		Referinţe
/		
Act Administrativ nr. 99491, din 28/05/2002 emis de CJSDAPT PRAHOVA;		
B1	Intabulare, drept de PROPRIETATE, dobandit prin Reconstituire, cota actuala 1/1, cota initiala 1/1	A1
	1) **DINU ION CONSTANTIN**, Lipsă CNP.	

C. Partea III. SARCINI .

Inscrieri privind dezmembramintele dreptului de proprietate, drepturi reale de garanţie şi sarcini	Referinţe
NU SUNT	

Anexa Nr. 1 La Partea I

Teren

Nr cadastral	Suprafaţa (mp)*	Observaţii / Referinţe
	2.500	

* Suprafaţa este determinată in planul de proiecţie Stereo 70.

DETALII LINIARE IMOBIL

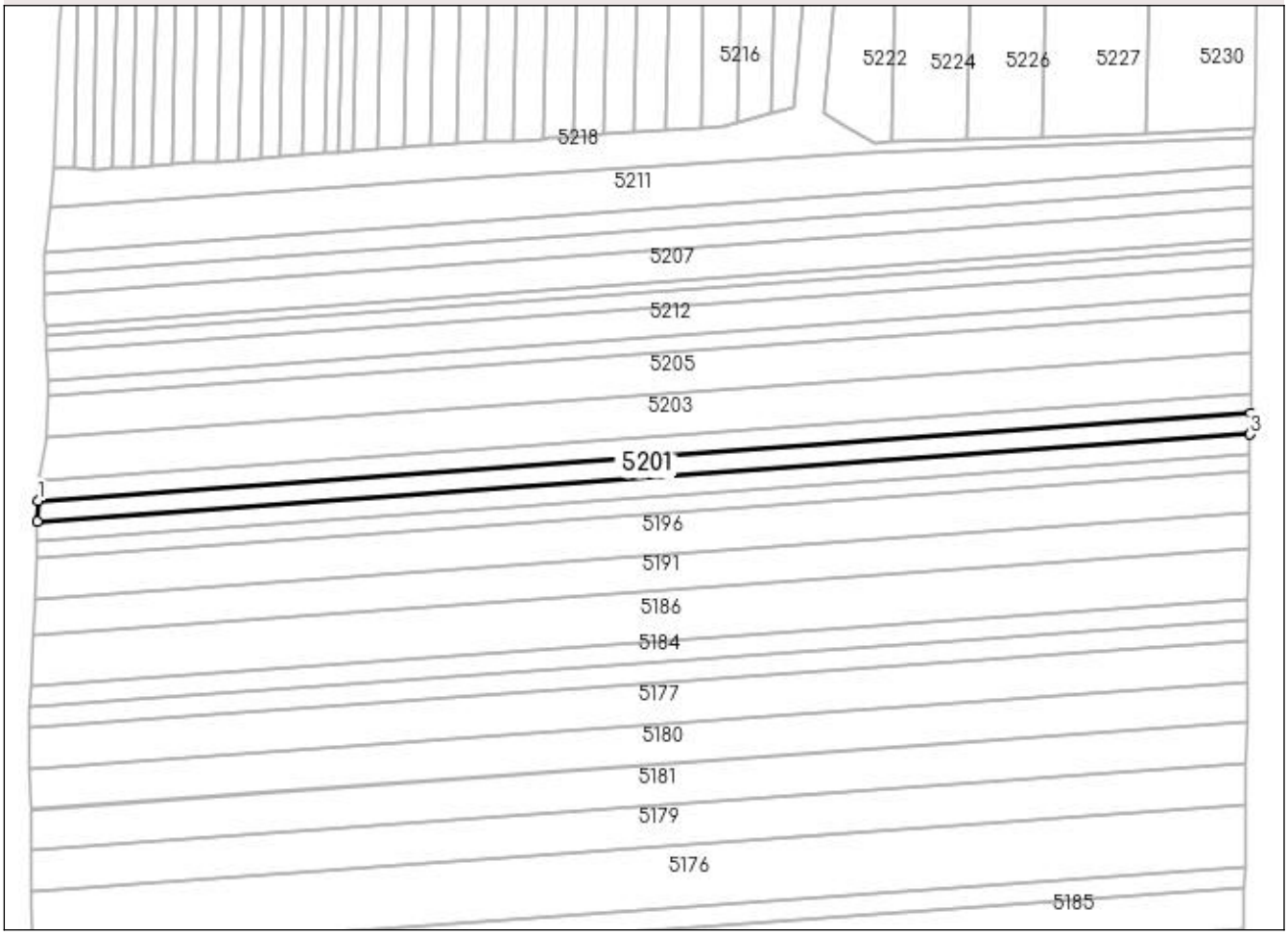

Date referitoare la teren

Crt	Categorie folosinţă	Intra vilan	Suprafaţa (mp)	Tarla	Parcelă	Nr. topo	Observaţii / Referinţe
1	arabil	NU	2.500	84	463/12	-	

Lungime Segmente

1) Valorile lungimilor segmentelor sunt obţinute din proiecţie în plan.

Punct început	X / Y	Punct sfârşit	X / Y	Lungime segment (** (m)
1	576.133,215 359.951,375	2	576.133,045 359.944,852	6.525
2	576.133,045 359.944,852	3	576.517,096 359.972,367	385.035
3	576.517,096 359.972,367	4	576.517,179 359.978,883	6.517
4	576.517,179 359.978,883	1	576.133,215 359.951,375	384.948

** Lungimile segmentelor sunt determinate în planul de proiecţie Stereo 70 şi sunt rotunjite la 1 milimetru.
*** Distanţa dintre puncte este formată din segmente cumulate ce sunt mai mici decât valoarea 1 milimetru.

DATE DESPRE IMOBILUL NR. 5202

Oficiul de Cadastru şi Publicitate Imobiliară PRAHOVA
Biroul de Cadastru şi Publicitate Imobiliară Ploieşti

A. Partea I. Descrierea imobilului

TEREN Extravilan

Adresa: Jud. Prahova

Nr. Crt	Nr cadastral Nr. topografic	Suprafaţa* (mp)	Observaţii / Referinţe
A1		2.500	Sector cadastral:84 Teren neimprejmuit;

B. Partea II. Proprietari şi acte

Inscrieri privitoare la dreptul de proprietate şi alte drepturi reale		Referinţe
/		
Act Administrativ nr. 108377, din 31/10/2002 emis de CJSDAPT PRAHOVA;		
B1	Intabulare, drept de PROPRIETATE, dobandit prin Reconstituire, cota actuala 1/1, cota initiala 1/1	A1
	1) **DINU GHEORGHE**, Lipsă CNP.	

C. Partea III. SARCINI .

Inscrieri privind dezmembramintele dreptului de proprietate, drepturi reale de garanţie şi sarcini	Referinţe
NU SUNT	

Anexa Nr. 1 La Partea I

Teren

Nr cadastral	Suprafaţa (mp)*	Observaţii / Referinţe
	2.500	

* Suprafaţa este determinată in planul de proiecţie Stereo 70.

DETALII LINIARE IMOBIL

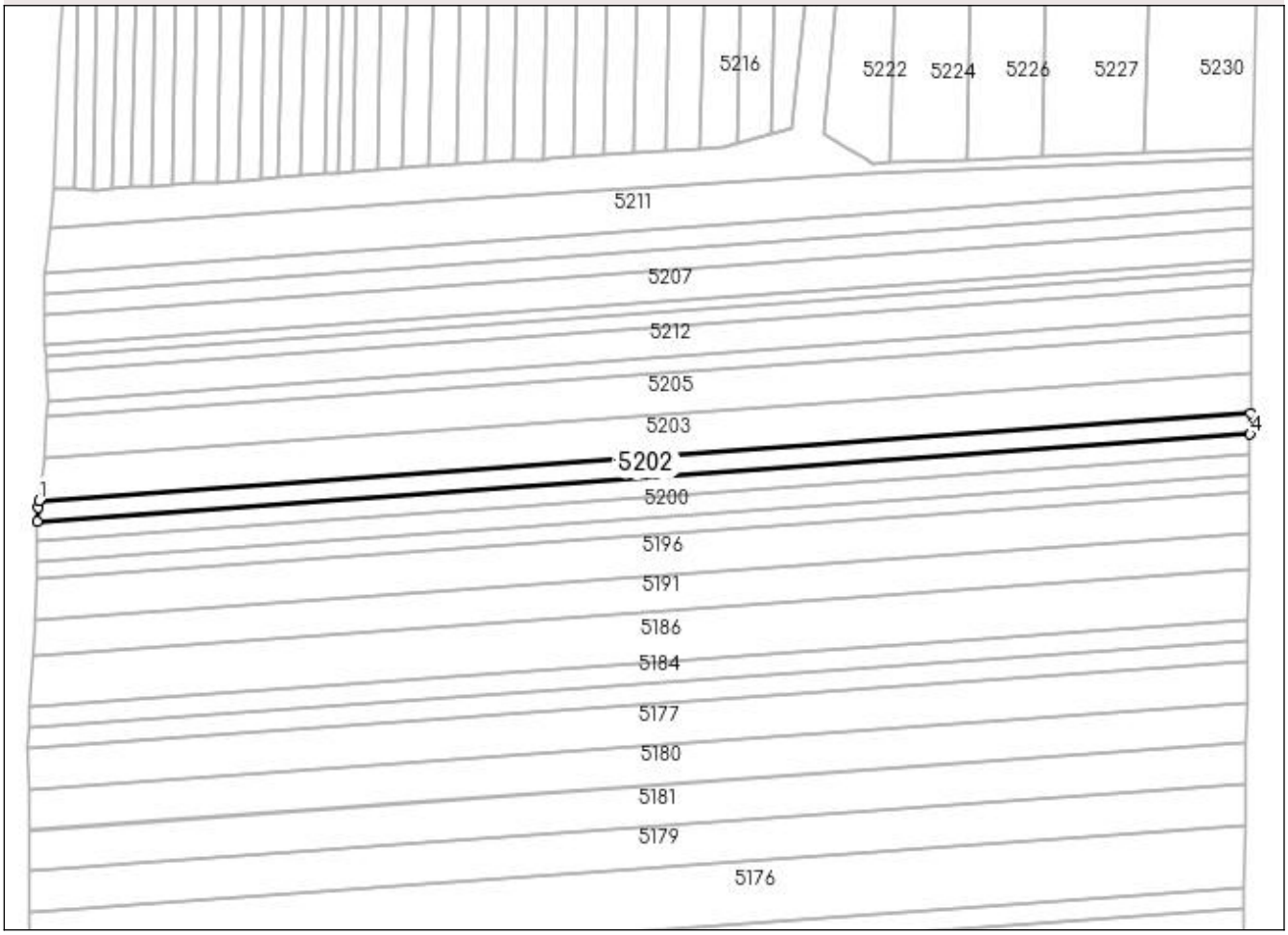

Date referitoare la teren

Crt	Categorie folosinţă	Intra vilan	Suprafaţa (mp)	Tarla	Parcelă	Nr. topo	Observaţii / Referinţe
1	arabil	NU	2.500	84	463/11	-	

Lungime Segmente
1) Valorile lungimilor segmentelor sunt obţinute din proiecţie în plan.

Punct început	X / Y	Punct sfârşit	X / Y	Lungime segment (** (m)
1	576.133,676 359.957,92	2	576.133,325 359.955,618	2.329
2	576.133,325 359.955,618	3	576.133,215 359.951,375	4.244
3	576.133,215 359.951,375	4	576.517,179 359.978,883	384.948
4	576.517,179 359.978,883	5	576.517,262 359.985,402	6.52
5	576.517,262 359.985,402	1	576.133,676 359.957,92	384.569

** Lungimile segmentelor sunt determinate în planul de proiecţie Stereo 70 şi sunt rotunjite la 1 milimetru.
*** Distanţa dintre puncte este formată din segmente cumulate ce sunt mai mici decât valoarea 1 milimetru.

DATE DESPRE IMOBILUL NR. 5203

Oficiul de Cadastru şi Publicitate Imobiliară PRAHOVA
Biroul de Cadastru şi Publicitate Imobiliară Ploieşti

A. Partea I. Descrierea imobilului

TEREN Extravilan

Adresa: Jud. Prahova

Nr. Crt	Nr cadastral Nr. topografic	Suprafaţa* (mp)	Observaţii / Referinţe
A1		5.000	Sector cadastral:84 Teren neimprejmuit;

B. Partea II. Proprietari şi acte

Inscrieri privitoare la dreptul de proprietate şi alte drepturi reale		Referinţe
/		
Act Administrativ nr. 108346, din 29/10/2002 emis de CJSDAPT PRAHOVA;		
B1	Intabulare, drept de PROPRIETATE, dobandit prin Reconstituire, cota actuala 1/1, cota initiala 1/1	A1
	1) **CRISTEA DUMITRA**, Lipsă CNP. 2) **DINU CONSTANTINA**, Lipsă CNP. 3) **ISTRATE ION**, Lipsă CNP. 4) **GUGUI GHEORGHITA**, Lipsă CNP. 5) **NEAGU ELENA**, Lipsă CNP. 6) **DINU CONSTANTIN**, Lipsă CNP. 7) **DINU GHEORGHE**, Lipsă CNP. 8) **STOICA VASILE**, Lipsă CNP. 9) **TOMA DUMITRA**, Lipsă CNP. 10) **GHIMICI RADU**, Lipsă CNP. 11) **ISTRATE GHE.**, Lipsă CNP. 12) **FILIP GHERGHINA**, Lipsă CNP. 13) **ISTRATE GHEORGHE**, Lipsă CNP. 14) **STOICA ELENA**, Lipsă CNP.	

C. Partea III. SARCINI .

Inscrieri privind dezmembramintele dreptului de proprietate, drepturi reale de garanţie şi sarcini	Referinţe
NU SUNT	

Anexa Nr. 1 La Partea I

Teren

Nr cadastral	Suprafaţa (mp)*	Observaţii / Referinţe
	5.000	

* Suprafaţa este determinată in planul de proiecţie Stereo 70.

DETALII LINIARE IMOBIL

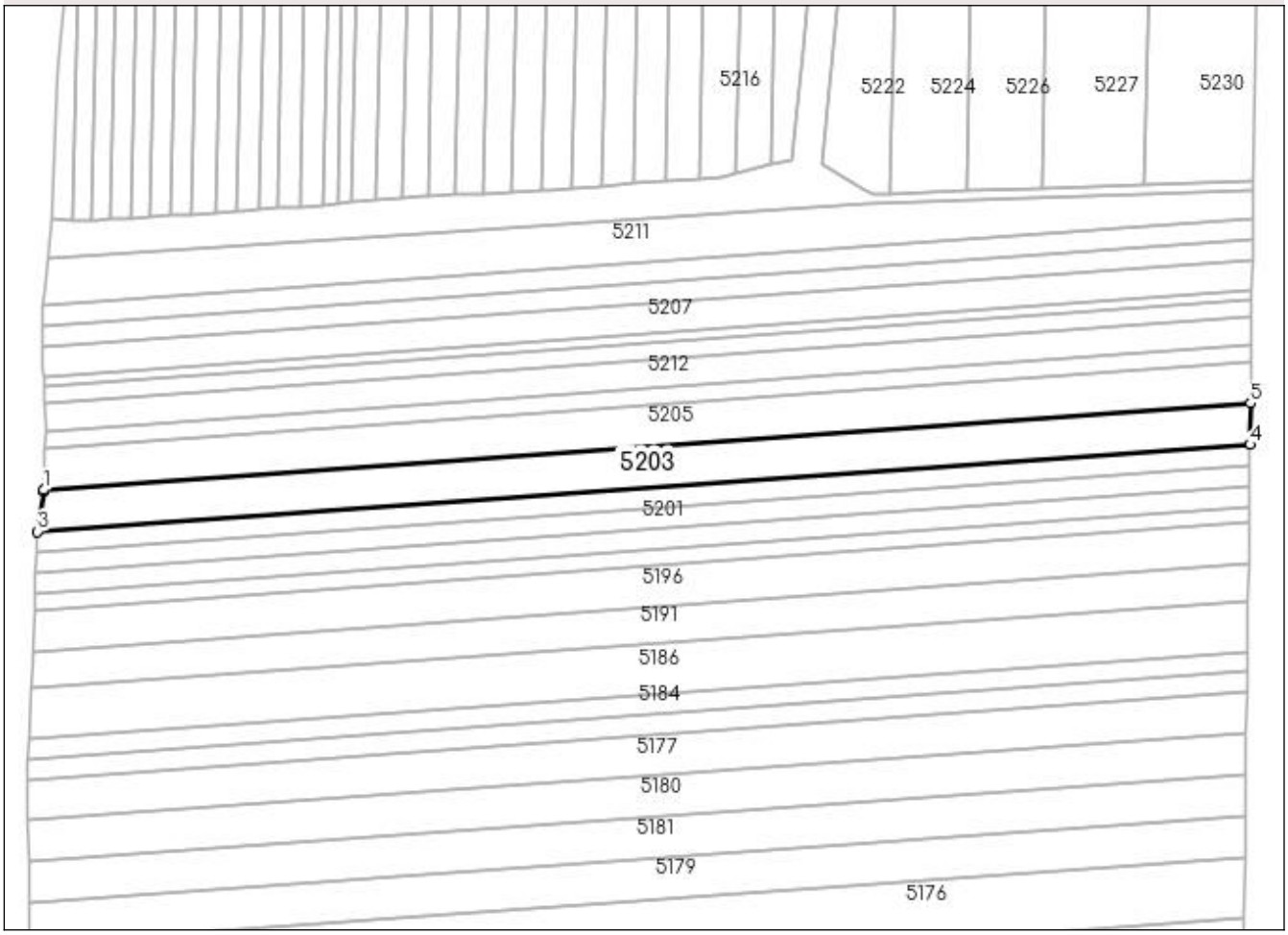

Date referitoare la teren

Crt	Categorie folosinţă	Intra vilan	Suprafaţa (mp)	Tarla	Parcelă	Nr. topo	Observaţii / Referinţe
1	arabil	NU	5.000	84	463/10	-	

Lungime Segmente

1) Valorile lungimilor segmentelor sunt obţinute din proiecţie în plan.

Punct început	X / Y	Punct sfârşit	X / Y	Lungime segment (** (m)
1	576.135,607 359.971,125	2	576.135,583 359.970,465	0.66
2	576.135,583 359.970,465	3	576.133,676 359.957,92	12.689
3	576.133,676 359.957,92	4	576.517,262 359.985,402	384.569
4	576.517,262 359.985,402	5	576.517,428 359.998,48	13.079
5	576.517,428 359.998,48	1	576.135,607 359.971,125	382.8

** Lungimile segmentelor sunt determinate în planul de proiecţie Stereo 70 şi sunt rotunjite la 1 milimetru.
*** Distanţa dintre puncte este formată din segmente cumulate ce sunt mai mici decât valoarea 1 milimetru.

DATE DESPRE IMOBILUL NR. 5204

Oficiul de Cadastru şi Publicitate Imobiliară PRAHOVA
Biroul de Cadastru şi Publicitate Imobiliară Ploieşti

A. Partea I. Descrierea imobilului

TEREN Extravilan

Adresa: Jud. Prahova

Nr. Crt	Nr cadastral Nr. topografic	Suprafaţa* (mp)	Observaţii / Referinţe
A1		1.501	Sector cadastral:84 Teren neimprejmuit;

B. Partea II. Proprietari şi acte

Inscrieri privitoare la dreptul de proprietate şi alte drepturi reale		Referinţe
/		
Act Administrativ nr. 2342, din 06/03/2023 emis de PRIMĂRIA COMUNEI POIENARII BURCHII;		
B1	Inscrierea provizorie, drept de PROPRIETATE, dobandit prin Lege, cota actuala 1/1, cota initiala 1/1	A1
	1) **COMUNA POIENARII BURCHII**, CIF:2843647, DOMENIU PUBLIC.	

C. Partea III. SARCINI .

Inscrieri privind dezmembramintele dreptului de proprietate, drepturi reale de garanţie şi sarcini	Referinţe
NU SUNT	

Anexa Nr. 1 La Partea I

Teren

Nr cadastral	Suprafaţa (mp)*	Observaţii / Referinţe
	1.501	

* Suprafaţa este determinată in planul de proiecţie Stereo 70.

DETALII LINIARE IMOBIL



Date referitoare la teren

Crt	Categorie folosinţă	Intra vilan	Suprafaţa (mp)	Tarla	Parcelă	Nr. topo	Observaţii / Referinţe
1	curti constructii	NU	1.501	84	-	-	

Lungime Segmente
1) Valorile lungimilor segmentelor sunt obţinute din proiecţie în plan.

Punct început	X / Y	Punct sfârşit	X / Y	Lungime segment (** (m)
1	576.125,705 359.663,042	2	576.124,3 359.659,2	4.091
2	576.124,3 359.659,2	3	576.270,714 359.669,79	146.796
3	576.270,714 359.669,79	4	576.336,17 359.674,046	65.594
4	576.336,17 359.674,046	5	576.422,004 359.679,21	85.989
5	576.422,004 359.679,21	6	576.446,847 359.679,239	24.843

Punct început	X / Y	Punct sfârşit	X / Y	Lungime segment (** (m)
6	576.446,847 359.679,239	7	576.491,036 359.677,84	44.211
7	576.491,036 359.677,84	8	576.513,326 359.675,614	22.401
8	576.513,326 359.675,614	9	576.513,421 359.683,067	7.454
9	576.513,421 359.683,067	10	576.472,964 359.683,305	40.458
10	576.472,964 359.683,305	11	576.436,211 359.683,213	36.753
11	576.436,211 359.683,213	12	576.404,34 359.681,786	31.903
12	576.404,34 359.681,786	13	576.335,758 359.677,626	68.708
13	576.335,758 359.677,626	14	576.271,004 359.673,174	64.907
14	576.271,004 359.673,174	1	576.125,705 359.663,042	145.652

**** Lungimile segmentelor sunt determinate în planul de proiecţie Stereo 70 şi sunt rotunjite la 1 milimetru.**
***** Distanţa dintre puncte este formată din segmente cumulate ce sunt mai mici decât valoarea 1 milimetru.**

DATE DESPRE IMOBILUL NR. 5205

Oficiul de Cadastru şi Publicitate Imobiliară PRAHOVA
Biroul de Cadastru şi Publicitate Imobiliară Ploieşti

A. Partea I. Descrierea imobilului

TEREN Extravilan

Adresa: Jud. Prahova, T 84 A 463/9

Nr. Crt	Nr cadastral Nr. topografic	Suprafaţa* (mp)	Observaţii / Referinţe
A1	24567	5.000	Sector cadastral:84 Teren neimprejmuit;

B. Partea II. Proprietari şi acte

Inscrieri privitoare la dreptul de proprietate şi alte drepturi reale		Referinţe
53077 / 17/05/2019		
Act Administrativ nr. 214142, din 23/04/2019 emis de COMISIA JUDETEANA PRAHOVA;		
B1	Intabulare, drept de PROPRIETATE, dobandit prin Reconstituire, cota actuala 1/1, cota initiala 1/1	A1
	1) **CRISTEA DUMITRA**	

C. Partea III. SARCINI .

Inscrieri privind dezmembramintele dreptului de proprietate, drepturi reale de garanţie şi sarcini	Referinţe
NU SUNT	

Anexa Nr. 1 La Partea I

Teren

Nr cadastral	Suprafaţa (mp)*	Observaţii / Referinţe
24567	5.000	

* Suprafaţa este determinată in planul de proiecţie Stereo 70.

DETALII LINIARE IMOBIL

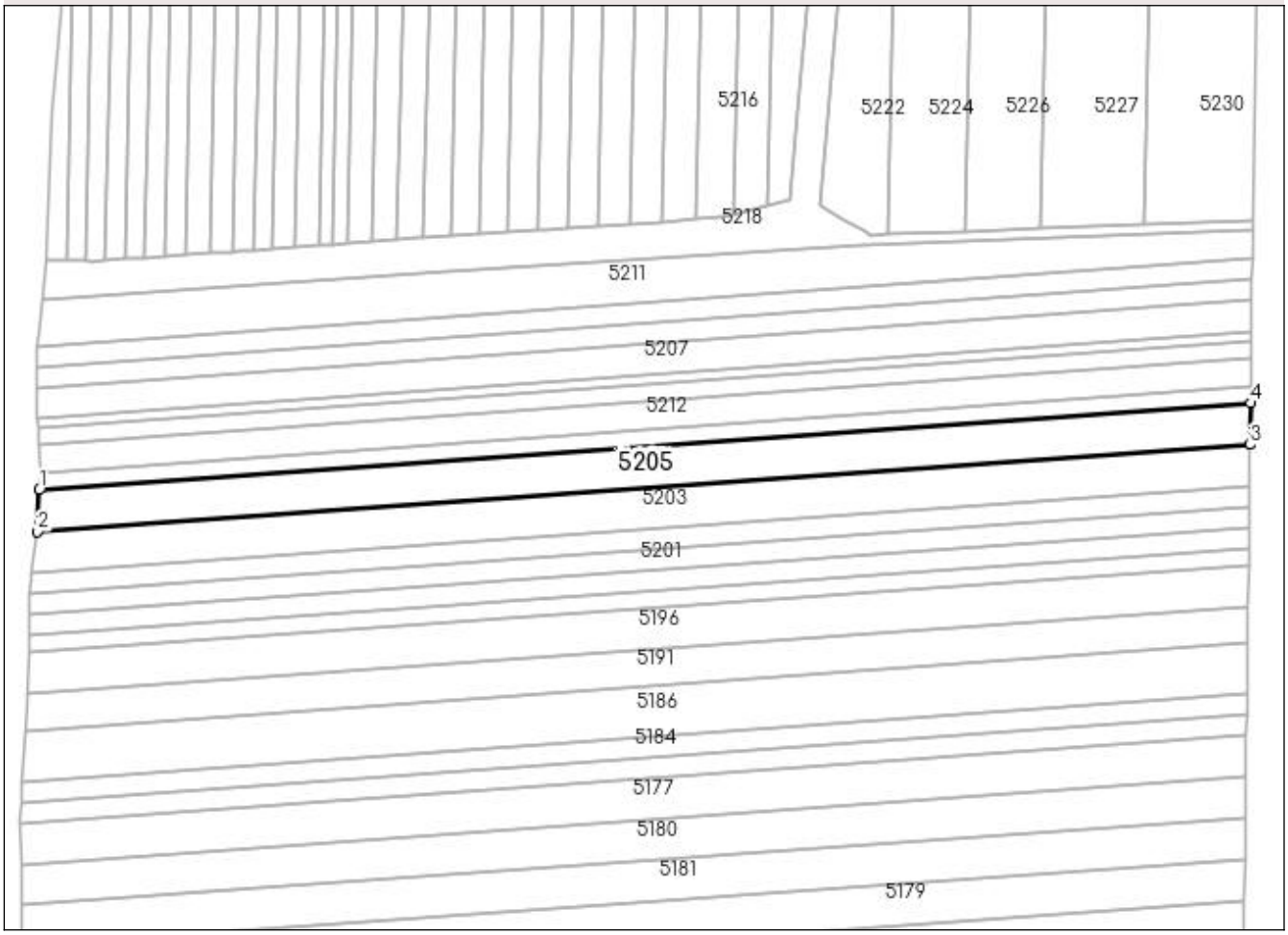

Date referitoare la teren

Crt	Categorie folosinţă	Intra vilan	Suprafaţa (mp)	Tarla	Parcelă	Nr. topo	Observaţii / Referinţe
1	arabil	NU	5.000	84	463/9	-	

Lungime Segmente

1) Valorile lungimilor segmentelor sunt obţinute din proiecţie în plan.

Punct început	X / Y	Punct sfârşit	X / Y	Lungime segment (** (m)
1	576.136,096 359.984,261	2	576.135,607 359.971,125	13.145
2	576.135,607 359.971,125	3	576.517,428 359.998,48	382.8
3	576.517,428 359.998,48	4	576.517,594 360.011,592	13.113
4	576.517,594 360.011,592	1	576.136,096 359.984,261	382.476

** Lungimile segmentelor sunt determinate în planul de proiecţie Stereo 70 şi sunt rotunjite la 1 milimetru.
*** Distanţa dintre puncte este formată din segmente cumulate ce sunt mai mici decât valoarea 1 milimetru.

DATE DESPRE IMOBILUL NR. 5206

Oficiul de Cadastru şi Publicitate Imobiliară PRAHOVA
Biroul de Cadastru şi Publicitate Imobiliară Ploieşti

A. Partea I. Descrierea imobilului

TEREN Extravilan

Adresa: Jud. Prahova

Nr. Crt	Nr cadastral Nr. topografic	Suprafaţa* (mp)	Observaţii / Referinţe
A1		2.500	Sector cadastral:84 Teren neimprejmuit;

B. Partea II. Proprietari şi acte

Inscrieri privitoare la dreptul de proprietate şi alte drepturi reale		Referinţe
/		
Act Administrativ nr. 227, din 21/10/2005 emis de CJSDAPT PRAHOVA;		
B1	Intabulare, drept de PROPRIETATE, dobandit prin Reconstituire, cota actuala 1/1, cota initiala 1/1	A1
	1) **NICOLAE RADA**, Lipsă CNP.	

C. Partea III. SARCINI .

Inscrieri privind dezmembramintele dreptului de proprietate, drepturi reale de garanţie şi sarcini	Referinţe
NU SUNT	

Anexa Nr. 1 La Partea I

Teren

Nr cadastral	Suprafaţa (mp)*	Observaţii / Referinţe
	2.500	

* Suprafaţa este determinată in planul de proiecţie Stereo 70.

DETALII LINIARE IMOBIL



Date referitoare la teren

Crt	Categorie folosinţă	Intra vilan	Suprafaţa (mp)	Tarla	Parcelă	Nr. topo	Observaţii / Referinţe
1	arabil	NU	2.500	84	463/3	-	

Lungime Segmente

1) Valorile lungimilor segmentelor sunt obţinute din proiecţie în plan.

Punct început	X / Y	Punct sfârşit	X / Y	Lungime segment (** (m)
1	576.135,255 360.023,05	2	576.135,351 360.016,526	6.525
2	576.135,351 360.016,526	3	576.518,005 360.043,94	383.635
3	576.518,005 360.043,94	4	576.518,088 360.050,478	6.539
4	576.518,088 360.050,478	1	576.135,255 360.023,05	383.814

** Lungimile segmentelor sunt determinate în planul de proiecţie Stereo 70 şi sunt rotunjite la 1 milimetru.
*** Distanţa dintre puncte este formată din segmente cumulate ce sunt mai mici decât valoarea 1 milimetru.

DATE DESPRE IMOBILUL NR. 5207

Oficiul de Cadastru şi Publicitate Imobiliară PRAHOVA
Biroul de Cadastru şi Publicitate Imobiliară Ploieşti

A. Partea I. Descrierea imobilului

TEREN Extravilan

Adresa: Jud. Prahova, Tarlaua Nr.84,Parcela A.463/4

Nr. Crt	Nr cadastral Nr. topografic	Suprafaţa* (mp)	Observaţii / Referinţe
A1	21121	3.700	Sector cadastral:84 Teren neimprejmuit;

B. Partea II. Proprietari şi acte

Inscrieri privitoare la dreptul de proprietate şi alte drepturi reale		Referinţe
63315 / 22/10/2012		
Act Notarial nr. 681, din 18/10/2012 emis de NP DINU VLAD-ALEXANDRU;		
B2	Intabulare, drept de PROPRIETATE(cumparare ca bun comun), dobandit prin Conventie, cota actuala 1/1, cota initiala 1/1	A1
	1) **BADIA ION GHEORGHE** 2) **BADIA MARIANA-GEORGETA**	

C. Partea III. SARCINI .

Inscrieri privind dezmembramintele dreptului de proprietate, drepturi reale de garanţie şi sarcini	Referinţe
NU SUNT	

Anexa Nr. 1 La Partea I

Teren

Nr cadastral	Suprafaţa (mp)*	Observaţii / Referinţe
21121	3.700	

* Suprafaţa este determinată in planul de proiecţie Stereo 70.

DETALII LINIARE IMOBIL

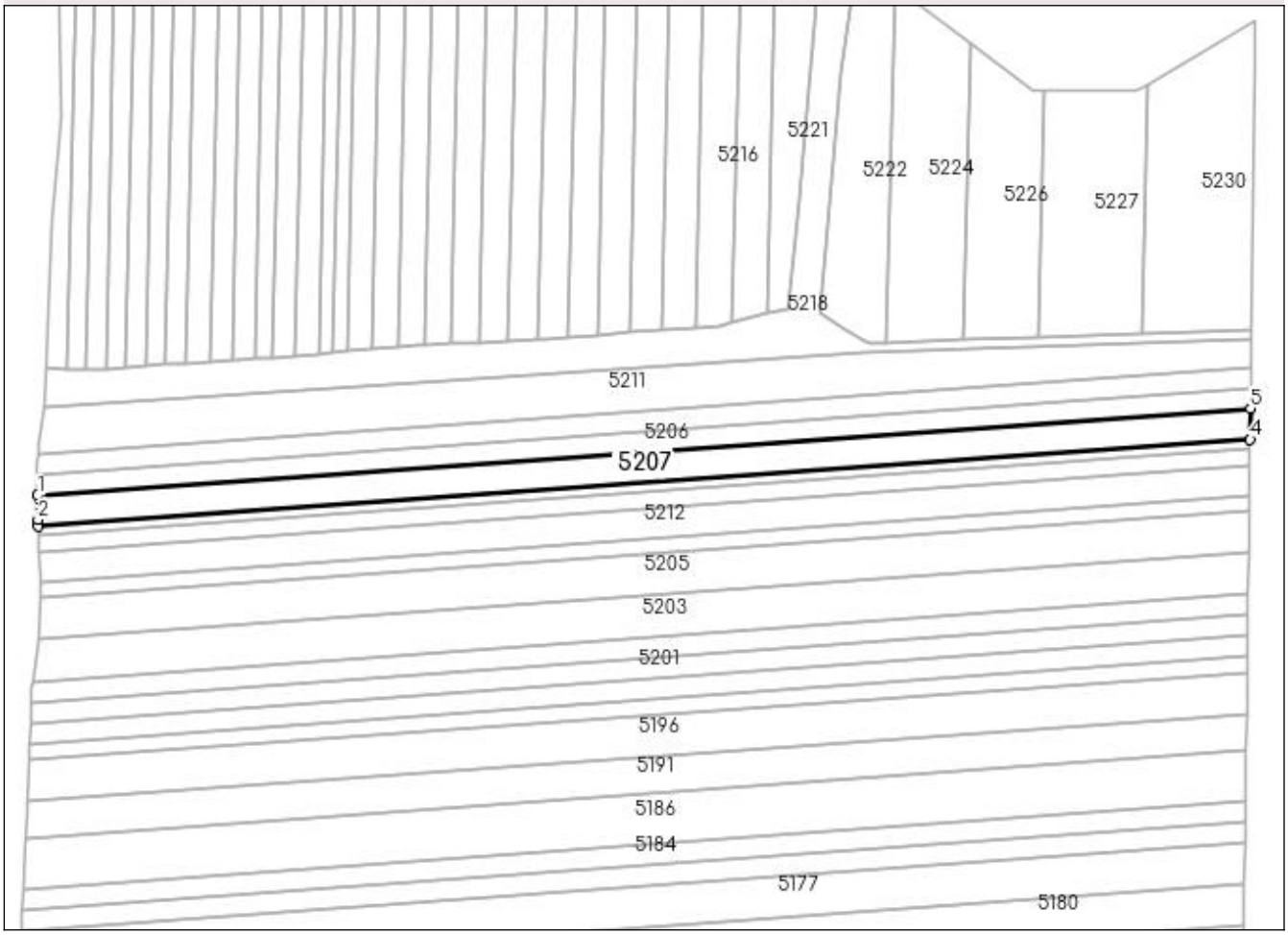

Date referitoare la teren

Crt	Categorie folosinţă	Intra vilan	Suprafaţa (mp)	Tarla	Parcelă	Nr. topo	Observaţii / Referinţe
1	arabil	NU	3.700	84	463/4	-	

Lungime Segmente

1) Valorile lungimilor segmentelor sunt obţinute din proiecţie în plan.

Punct început	X / Y	Punct sfârşit	X / Y	Lungime segment (** (m)
1	576.135,351 360.016,526	2	576.135,463 360.008,925	7.602
2	576.135,463 360.008,925	3	576.135,562 360.006,868	2.059
3	576.135,562 360.006,868	4	576.517,882 360.034,258	383.3
4	576.517,882 360.034,258	5	576.518,005 360.043,94	9.683
5	576.518,005 360.043,94	1	576.135,351 360.016,526	383.635

** Lungimile segmentelor sunt determinate în planul de proiecţie Stereo 70 şi sunt rotunjite la 1 milimetru.
*** Distanţa dintre puncte este formată din segmente cumulate ce sunt mai mici decât valoarea 1 milimetru.

DATE DESPRE IMOBILUL NR. 5208

Oficiul de Cadastru şi Publicitate Imobiliară PRAHOVA
Biroul de Cadastru şi Publicitate Imobiliară Ploieşti

A. Partea I. Descrierea imobilului

TEREN Extravilan

Adresa: Jud. Prahova

Nr. Crt	Nr cadastral Nr. topografic	Suprafaţa* (mp)	Observaţii / Referinţe
A1		2.500	Sector cadastral:84 Teren neimprejmuit;

B. Partea II. Proprietari şi acte

Inscrieri privitoare la dreptul de proprietate şi alte drepturi reale		Referinţe
/		
Act Administrativ nr. 99450, din 20/05/2002 emis de CJSDAPT PRAHOVA;		
B1	Intabulare, drept de PROPRIETATE, dobandit prin Reconstituire, cota actuala 1/1, cota initiala 1/1	A1
	1) **NICHITA NICOLAE ELENA**, Lipsă CNP.	

C. Partea III. SARCINI .

Inscrieri privind dezmembramintele dreptului de proprietate, drepturi reale de garanţie şi sarcini	Referinţe
NU SUNT	

Anexa Nr. 1 La Partea I

Teren

Nr cadastral	Suprafaţa (mp)*	Observaţii / Referinţe
	2.500	

* Suprafaţa este determinată in planul de proiecţie Stereo 70.

DETALII LINIARE IMOBIL

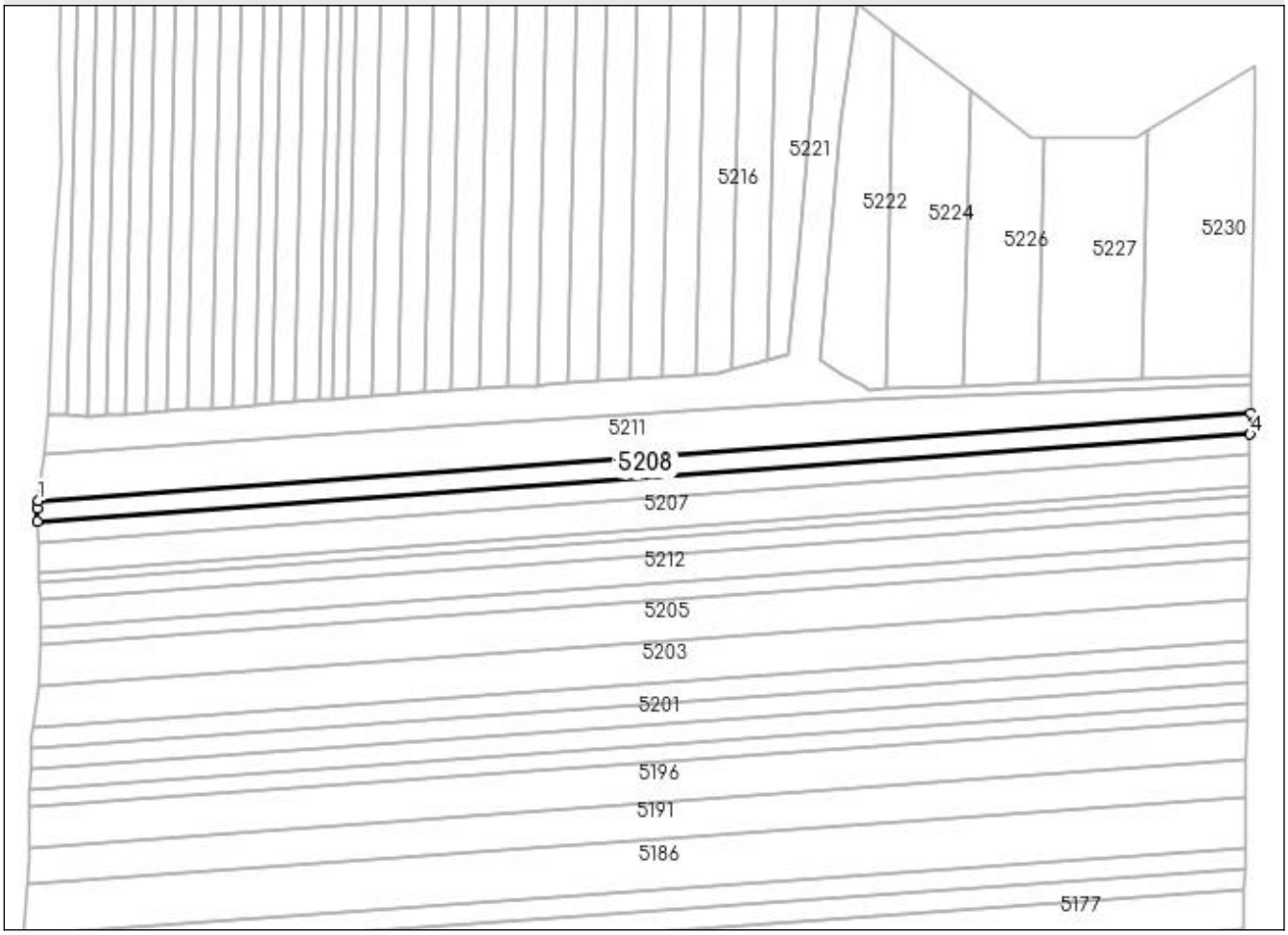

Date referitoare la teren

Crt	Categorie folosinţă	Intra vilan	Suprafaţa (mp)	Tarla	Parcelă	Nr. topo	Observaţii / Referinţe
1	arabil	NU	2.500	84	463/2	-	

Lungime Segmente
1) Valorile lungimilor segmentelor sunt obţinute din proiecţie în plan.

Punct început	X / Y	Punct sfârşit	X / Y	Lungime segment (** (m)
1	576.135,439 360.029,593	2	576.135,196 360.027,038	2.567
2	576.135,196 360.027,038	3	576.135,255 360.023,05	3.988
3	576.135,255 360.023,05	4	576.518,088 360.050,478	383.814
4	576.518,088 360.050,478	5	576.518,171 360.057,013	6.536
5	576.518,171 360.057,013	1	576.135,439 360.029,593	383.713

** Lungimile segmentelor sunt determinate în planul de proiecţie Stereo 70 şi sunt rotunjite la 1 milimetru.
*** Distanţa dintre puncte este formată din segmente cumulate ce sunt mai mici decât valoarea 1 milimetru.

DATE DESPRE IMOBILUL NR. 5209

Oficiul de Cadastru şi Publicitate Imobiliară PRAHOVA
Biroul de Cadastru şi Publicitate Imobiliară Ploiești

A. Partea I. Descrierea imobilului

TEREN Extravilan

Adresa: Jud. Prahova

Nr. Crt	Nr cadastral Nr. topografic	Suprafaţa* (mp)	Observaţii / Referinţe
A1		1.978	Sector cadastral:84 Teren neimprejmuit;

B. Partea II. Proprietari şi acte

Inscrieri privitoare la dreptul de proprietate şi alte drepturi reale		Referinţe
/		
Act Administrativ nr. 38263, din 13/06/1997 emis de CJSDAPT PRAHOVA;		
B1	Intabulare, drept de PROPRIETATE, dobandit prin Reconstituire, cota actuala 1/1, cota initiala 1/1	A1
	1) **STANCIU ANGHEL MANEA**, Lipsă CNP.	

C. Partea III. SARCINI .

Inscrieri privind dezmembramintele dreptului de proprietate, drepturi reale de garanţie şi sarcini	Referinţe
NU SUNT	

Anexa Nr. 1 La Partea I

Teren

Nr cadastral	Suprafaţa (mp)*	Observaţii / Referinţe
	1.978	

* Suprafaţa este determinată in planul de proiecţie Stereo 70.

DETALII LINIARE IMOBIL

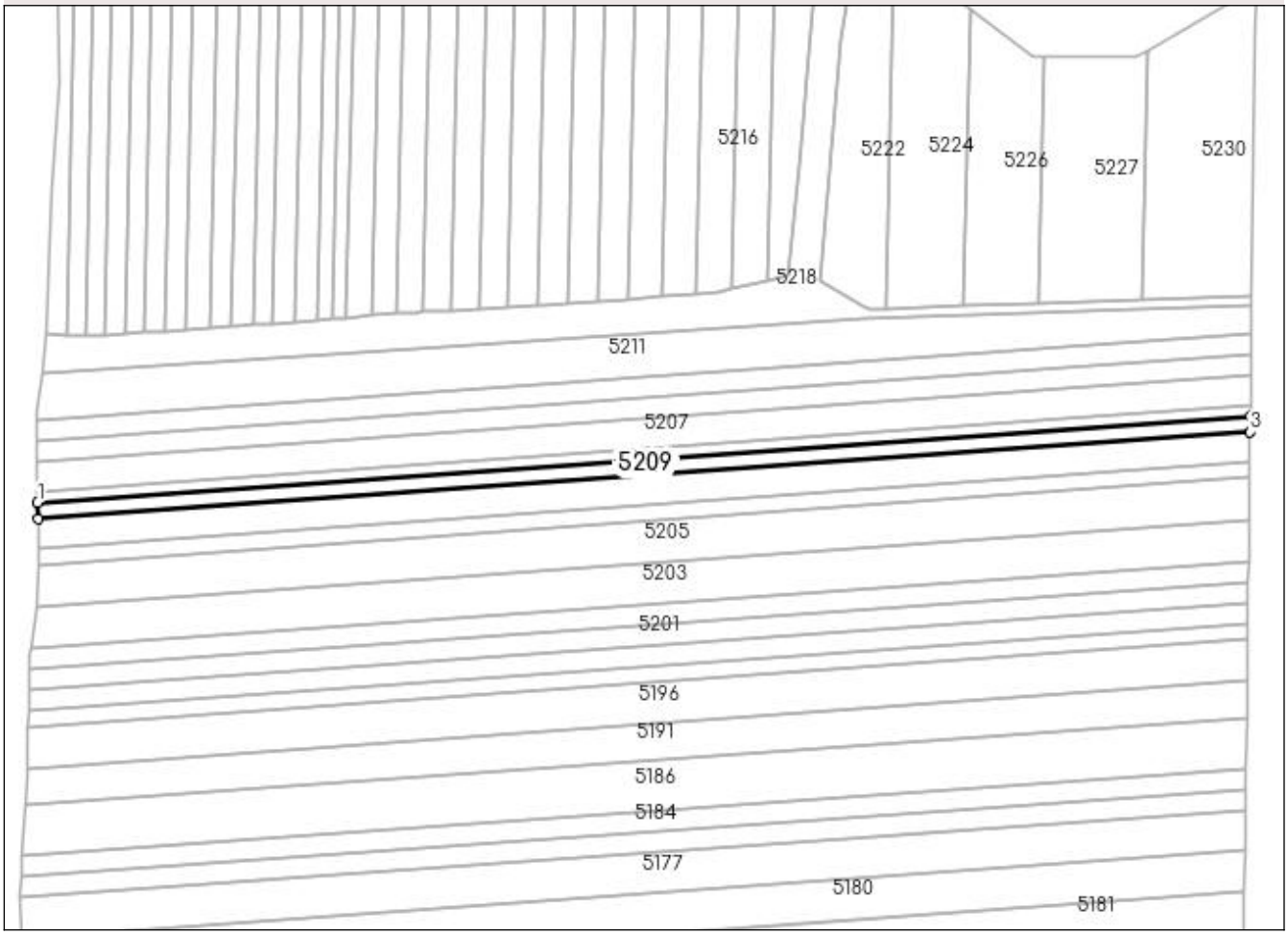

Date referitoare la teren

Crt	Categorie folosinţă	Intra vilan	Suprafaţa (mp)	Tarla	Parcelă	Nr. topo	Observaţii / Referinţe
1	arabil	NU	1.978	84	463/6	-	

Lungime Segmente

1) Valorile lungimilor segmentelor sunt obţinute din proiecţie în plan.

Punct început	X / Y	Punct sfârşit	X / Y	Lungime segment (** (m)
1	576.135,713 360.003,739	2	576.135,961 359.998,579	5.166
2	576.135,961 359.998,579	3	576.517,776 360.025,933	382.794
3	576.517,776 360.025,933	4	576.517,842 360.031,116	5.183
4	576.517,842 360.031,116	1	576.135,713 360.003,739	383.108

** Lungimile segmentelor sunt determinate în planul de proiecţie Stereo 70 şi sunt rotunjite la 1 milimetru.
*** Distanţa dintre puncte este formată din segmente cumulate ce sunt mai mici decât valoarea 1 milimetru.

DATE DESPRE IMOBILUL NR. 5210

Oficiul de Cadastru şi Publicitate Imobiliară PRAHOVA
Biroul de Cadastru şi Publicitate Imobiliară Ploieşti

A. Partea I. Descrierea imobilului

TEREN Extravilan

Adresa: Jud. Prahova

Nr. Crt	Nr cadastral Nr. topografic	Suprafaţa* (mp)	Observaţii / Referinţe
A1		1.921	Sector cadastral:84 Teren neimprejmuit;

B. Partea II. Proprietari şi acte

Inscrieri privitoare la dreptul de proprietate şi alte drepturi reale		Referinţe
/		
Act Administrativ nr. 210908, din 22/01/2013 emis de CJSDAPT PRAHOVA;		
B1	Intabulare, drept de PROPRIETATE, dobandit prin Reconstituire, cota actuala 1/1, cota initiala 1/1	A1
	1) **GRIGORE GHERGHINA** 2) **FILIP CONSTANTIN**	

C. Partea III. SARCINI .

Inscrieri privind dezmembramintele dreptului de proprietate, drepturi reale de garanţie şi sarcini	Referinţe
NU SUNT	

Anexa Nr. 1 La Partea I

Teren

Nr cadastral	Suprafaţa (mp)*	Observaţii / Referinţe
	1.921	

* Suprafaţa este determinată in planul de proiecţie Stereo 70.

DETALII LINIARE IMOBIL

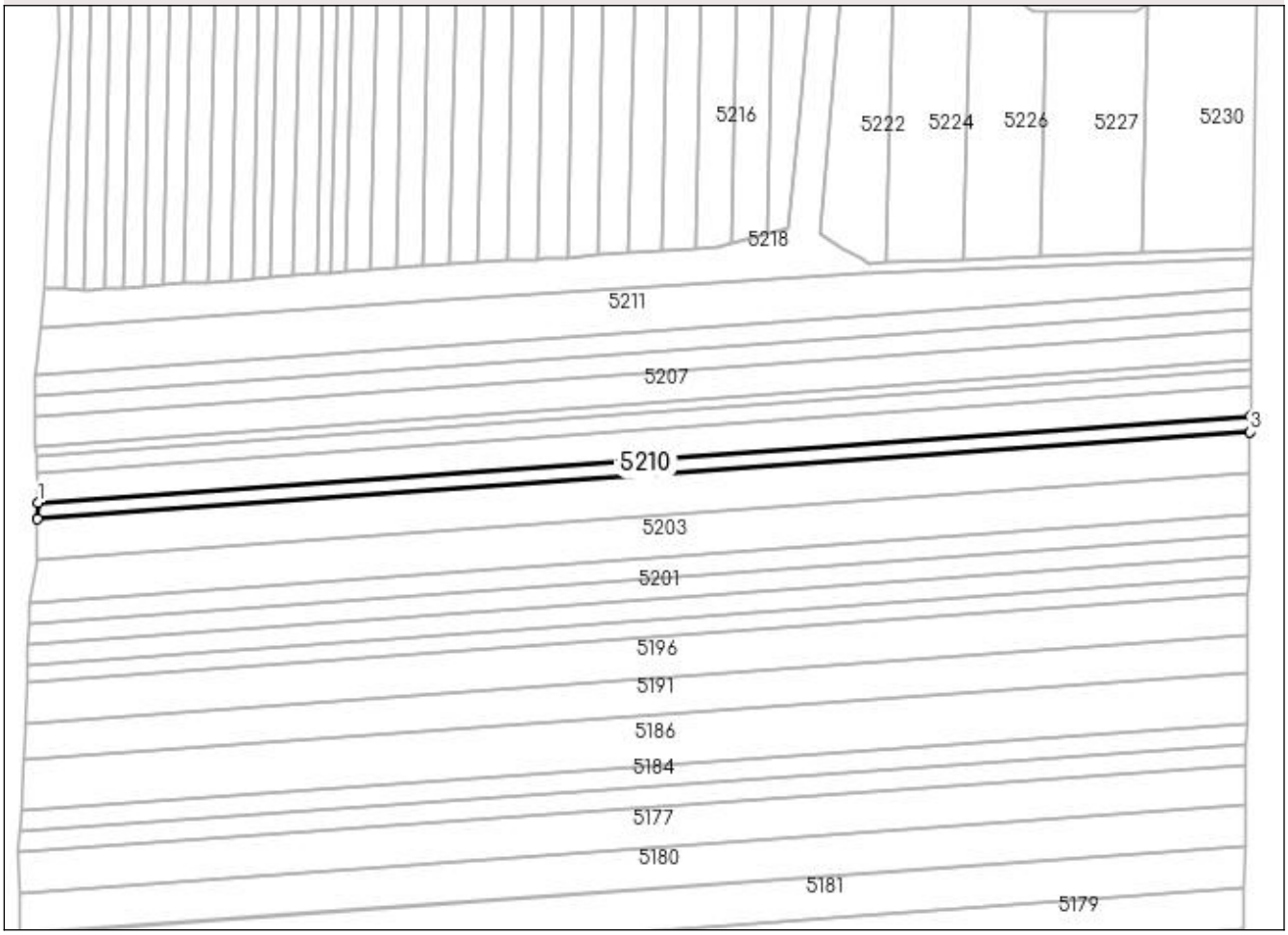

Date referitoare la teren

Crt	Categorie folosinţă	Intra vilan	Suprafaţa (mp)	Tarla	Parcelă	Nr. topo	Observaţii / Referinţe
1	arabil	NU	1.921	84	463/8	-	

Lungime Segmente
1) Valorile lungimilor segmentelor sunt obţinute din proiecţie în plan.

Punct început	X / Y	Punct sfârşit	X / Y	Lungime segment (** (m)
1	576.136,283 359.989,31	2	576.136,096 359.984,261	5.052
2	576.136,096 359.984,261	3	576.517,594 360.011,592	382.476
3	576.517,594 360.011,592	4	576.517,658 360.016,633	5.041
4	576.517,658 360.016,633	1	576.136,283 359.989,31	382.353

** Lungimile segmentelor sunt determinate în planul de proiecţie Stereo 70 şi sunt rotunjite la 1 milimetru.
*** Distanţa dintre puncte este formată din segmente cumulate ce sunt mai mici decât valoarea 1 milimetru.

DATE DESPRE IMOBILUL NR. 5211

Oficiul de Cadastru şi Publicitate Imobiliară PRAHOVA
Biroul de Cadastru şi Publicitate Imobiliară Ploieşti

A. Partea I. Descrierea imobilului

TEREN Extravilan

Adresa: Jud. Prahova

Nr. Crt	Nr cadastral Nr. topografic	Suprafaţa* (mp)	Observaţii / Referinţe
A1		5.000	Sector cadastral:84 Teren neimprejmuit;

B. Partea II. Proprietari şi acte

Inscrieri privitoare la dreptul de proprietate şi alte drepturi reale		Referinţe
/		
Act Administrativ nr. 106178, din 01/10/2002 emis de CJSDAPT PRAHOVA;		
B1	Intabulare, drept de PROPRIETATE, dobandit prin Reconstituire, cota actuala 1/1, cota initiala 1/1	A1
	1) **STAN ION**, Lipsă CNP.	

C. Partea III. SARCINI .

Inscrieri privind dezmembramintele dreptului de proprietate, drepturi reale de garanţie şi sarcini	Referinţe
NU SUNT	

Anexa Nr. 1 La Partea I

Teren

Nr cadastral	Suprafaţa (mp)*	Observaţii / Referinţe
	5.000	

* Suprafaţa este determinată in planul de proiecţie Stereo 70.

DETALII LINIARE IMOBIL

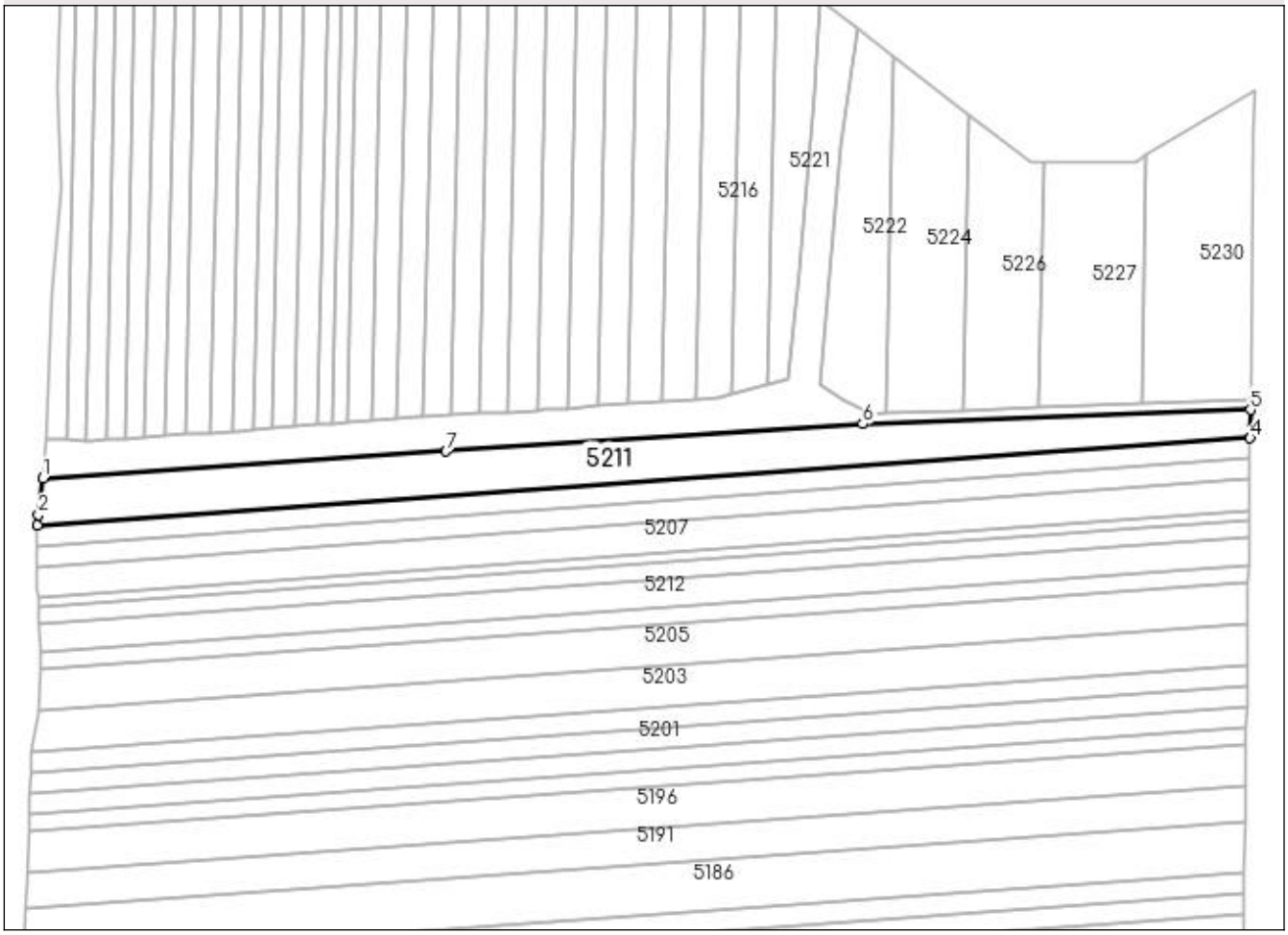

Date referitoare la teren

Crt	Categorie folosinţă	Intra vilan	Suprafaţa (mp)	Tarla	Parcelă	Nr. topo	Observaţii / Referinţe
1	arabil	NU	5.000	84	463/1	-	

Lungime Segmente

1) Valorile lungimilor segmentelor sunt obţinute din proiecţie în plan.

Punct început	X / Y	Punct sfârşit	X / Y	Lungime segment (** (m)
1	576.137,207 360.044,382	2	576.135,756 360.032,928	11.546
2	576.135,756 360.032,928	3	576.135,439 360.029,593	3.35
3	576.135,439 360.029,593	4	576.518,171 360.057,013	383.713
4	576.518,171 360.057,013	5	576.518,285 360.065,998	8.986
5	576.518,285 360.065,998	6	576.395,91 360.061,528	122.457

Punct început	X / Y	Punct sfârşit	X / Y	Lungime segment (** (m)
6	576.395,91 360.061,528	7	576.264,418 360.052,906	131.774
7	576.264,418 360.052,906	1	576.137,207 360.044,382	127.496

** Lungimile segmentelor sunt determinate în planul de proiecţie Stereo 70 şi sunt rotunjite la 1 milimetru.
*** Distanţa dintre puncte este formată din segmente cumulate ce sunt mai mici decât valoarea 1 milimetru.

DATE DESPRE IMOBILUL NR. 5212

Oficiul de Cadastru şi Publicitate Imobiliară PRAHOVA
Biroul de Cadastru şi Publicitate Imobiliară Ploieşti

A. Partea I. Descrierea imobilului

TEREN Extravilan

Adresa: Jud. Prahova

Nr. Crt	Nr cadastral Nr. topografic	Suprafaţa* (mp)	Observaţii / Referinţe
A1		3.545	Sector cadastral:84 Teren neimprejmuit;

B. Partea II. Proprietari şi acte

Inscrieri privitoare la dreptul de proprietate şi alte drepturi reale		Referinţe
/		
Act Administrativ nr. 38269, din 13/06/1997 emis de CJSDAPT PRAHOVA;		
B1	Intabulare, drept de PROPRIETATE, dobandit prin Reconstituire, cota actuala 1/1, cota initiala 1/1	A1
	1) **MATEI AURELIA**, Lipsă CNP. 2) **MATEI EUGENIA**, Lipsă CNP. 3) **MATEI DRAGOŞ**, Lipsă CNP. 4) **MATEI MIRCEA**, Lipsă CNP. 5) **MATEI DOINA**, Lipsă CNP.	

C. Partea III. SARCINI .

Inscrieri privind dezmembramintele dreptului de proprietate, drepturi reale de garanţie şi sarcini	Referinţe
NU SUNT	

Anexa Nr. 1 La Partea I

Teren

Nr cadastral	Suprafaţa (mp)*	Observaţii / Referinţe
	3.545	

* Suprafaţa este determinată in planul de proiecţie Stereo 70.

DETALII LINIARE IMOBIL

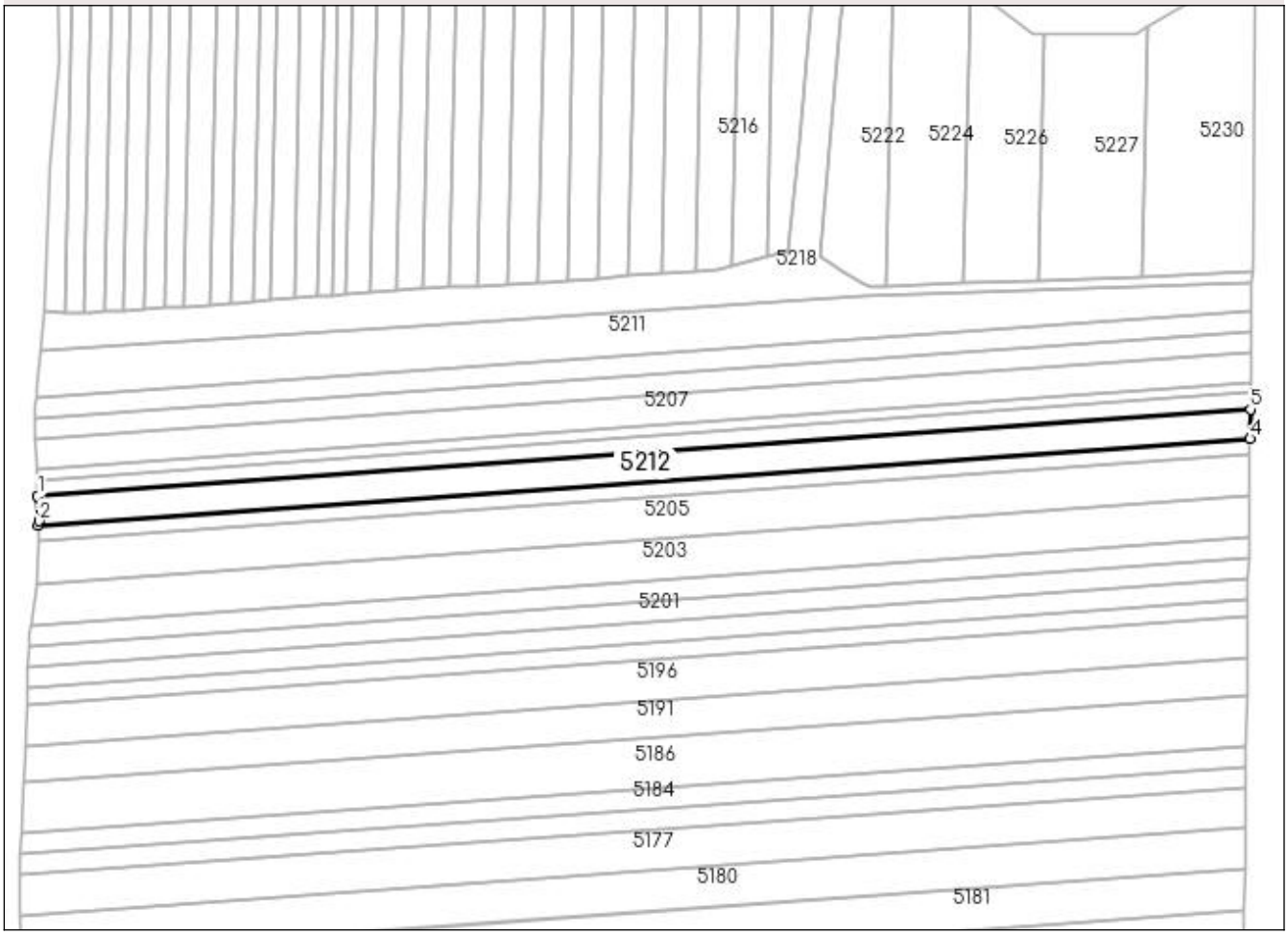

Date referitoare la teren

Crt	Categorie folosinţă	Intra vilan	Suprafaţa (mp)	Tarla	Parcelă	Nr. topo	Observaţii / Referinţe
1	arabil	NU	3.545	84	463/7	-	

Lungime Segmente
1) Valorile lungimilor segmentelor sunt obţinute din proiecţie în plan.

Punct început	X / Y	Punct sfârşit	X / Y	Lungime segment (** (m)
1	576.135,961 359.998,579	2	576.136,338 359.990,765	7.823
2	576.136,338 359.990,765	3	576.136,283 359.989,31	1.456
3	576.136,283 359.989,31	4	576.517,658 360.016,633	382.353
4	576.517,658 360.016,633	5	576.517,776 360.025,933	9.301
5	576.517,776 360.025,933	1	576.135,961 359.998,579	382.794

** Lungimile segmentelor sunt determinate în planul de proiecţie Stereo 70 şi sunt rotunjite la 1 milimetru.
*** Distanţa dintre puncte este formată din segmente cumulate ce sunt mai mici decât valoarea 1 milimetru.

DATE DESPRE IMOBILUL NR. 5213

Oficiul de Cadastru şi Publicitate Imobiliară PRAHOVA
Biroul de Cadastru şi Publicitate Imobiliară Ploieşti

A. Partea I. Descrierea imobilului

TEREN Extravilan

Adresa: Jud. Prahova

Nr. Crt	Nr cadastral Nr. topografic	Suprafaţa* (mp)	Observaţii / Referinţe
A1		1.200	Sector cadastral:84 Teren neimprejmuit;

B. Partea II. Proprietari şi acte

Inscrieri privitoare la dreptul de proprietate şi alte drepturi reale		Referinţe
/		
Act Administrativ nr. 106164, din 01/10/2002 emis de CJSDAPT PRAHOVA;		
B1	Intabulare, drept de PROPRIETATE, dobandit prin Reconstituire, cota actuala 1/1, cota initiala 1/1	A1
	1) **DINU MARIA**, Lipsă CNP.	

C. Partea III. SARCINI .

Inscrieri privind dezmembramintele dreptului de proprietate, drepturi reale de garanţie şi sarcini	Referinţe
NU SUNT	

Anexa Nr. 1 La Partea I

Teren

Nr cadastral	Suprafaţa (mp)*	Observaţii / Referinţe
	1.200	

* Suprafaţa este determinată in planul de proiecţie Stereo 70.

DETALII LINIARE IMOBIL

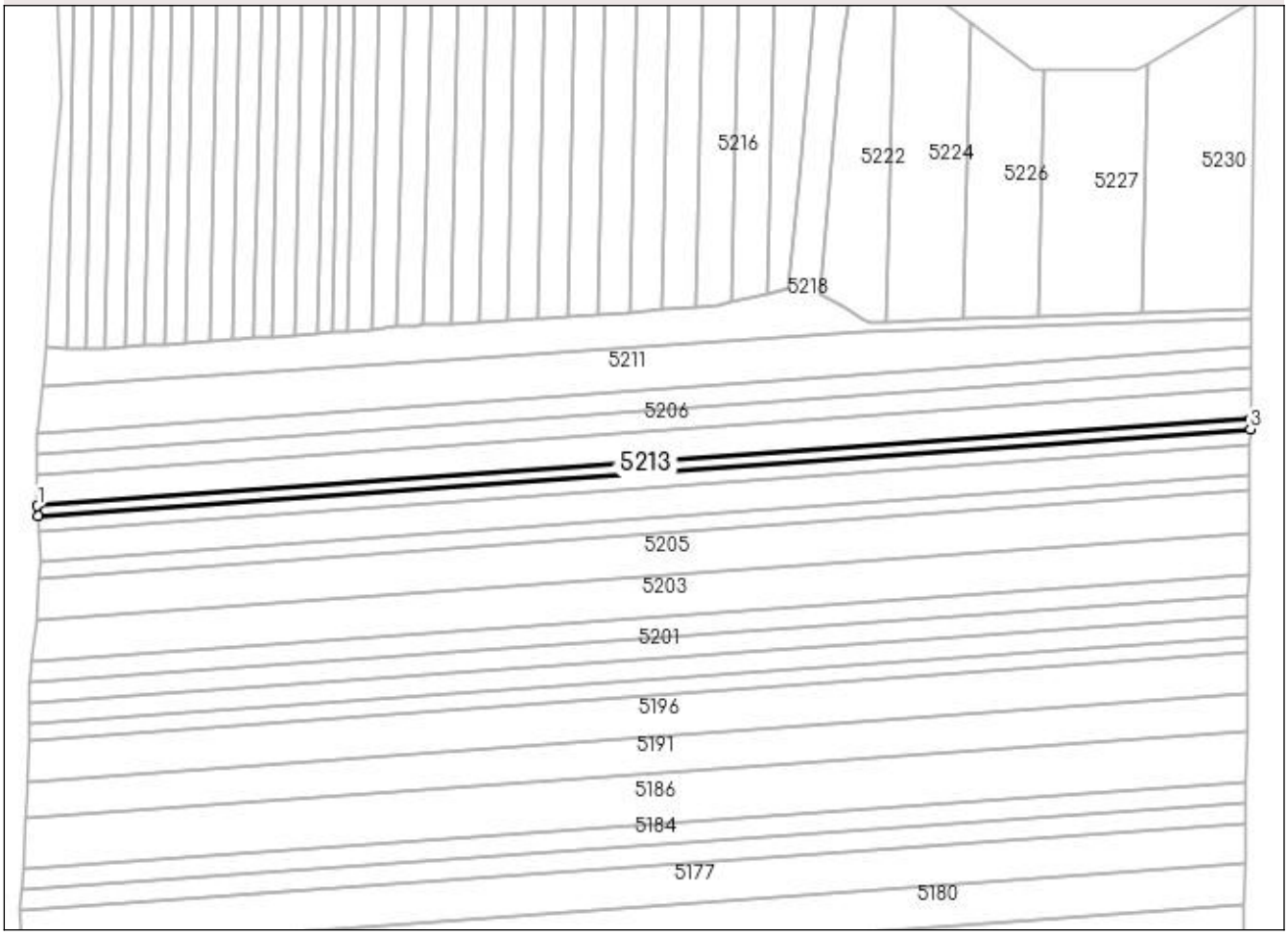

Date referitoare la teren

Crt	Categorie folosinţă	Intra vilan	Suprafaţa (mp)	Tarla	Parcelă	Nr. topo	Observaţii / Referinţe
1	arabil	NU	1.200	84	463/5	-	

Lungime Segmente

1) Valorile lungimilor segmentelor sunt obţinute din proiecţie în plan.

Punct început	X / Y	Punct sfârşit	X / Y	Lungime segment (** (m)
1	576.135,562 360.006,868	2	576.135,713 360.003,739	3.133
2	576.135,713 360.003,739	3	576.517,842 360.031,116	383.108
3	576.517,842 360.031,116	4	576.517,882 360.034,258	3.142
4	576.517,882 360.034,258	1	576.135,562 360.006,868	383.3

** Lungimile segmentelor sunt determinate în planul de proiecţie Stereo 70 şi sunt rotunjite la 1 milimetru.
*** Distanţa dintre puncte este formată din segmente cumulate ce sunt mai mici decât valoarea 1 milimetru.

DATE DESPRE IMOBILUL NR. 5214

Oficiul de Cadastru şi Publicitate Imobiliară PRAHOVA
Biroul de Cadastru şi Publicitate Imobiliară Ploieşti

A. Partea I. Descrierea imobilului

TEREN Extravilan

Adresa: Jud. Prahova

Nr. Crt	Nr cadastral Nr. topografic	Suprafaţa* (mp)	Observaţii / Referinţe
A1		1.700	Sector cadastral:84 Teren neimprejmuit;

B. Partea II. Proprietari şi acte

Inscrieri privitoare la dreptul de proprietate şi alte drepturi reale		Referinţe
/		
Act Administrativ nr. 106159, din 01/10/2002 emis de CJSDAPT PRAHOVA;		
B1	Intabulare, drept de PROPRIETATE, dobandit prin Reconstituire, cota actuala 1/1, cota initiala 1/1	A1
	1) **ŞERBAN VOICA**, Lipsă CNP. 2) **ŞERBAN DUMITRA**, Lipsă CNP. 3) **ŞERBAN ION**, Lipsă CNP.	

C. Partea III. SARCINI .

Inscrieri privind dezmembramintele dreptului de proprietate, drepturi reale de garanţie şi sarcini	Referinţe
NU SUNT	

Anexa Nr. 1 La Partea I

Teren

Nr cadastral	Suprafaţa (mp)*	Observaţii / Referinţe
	1.700	

* Suprafaţa este determinată in planul de proiecţie Stereo 70.

DETALII LINIARE IMOBIL

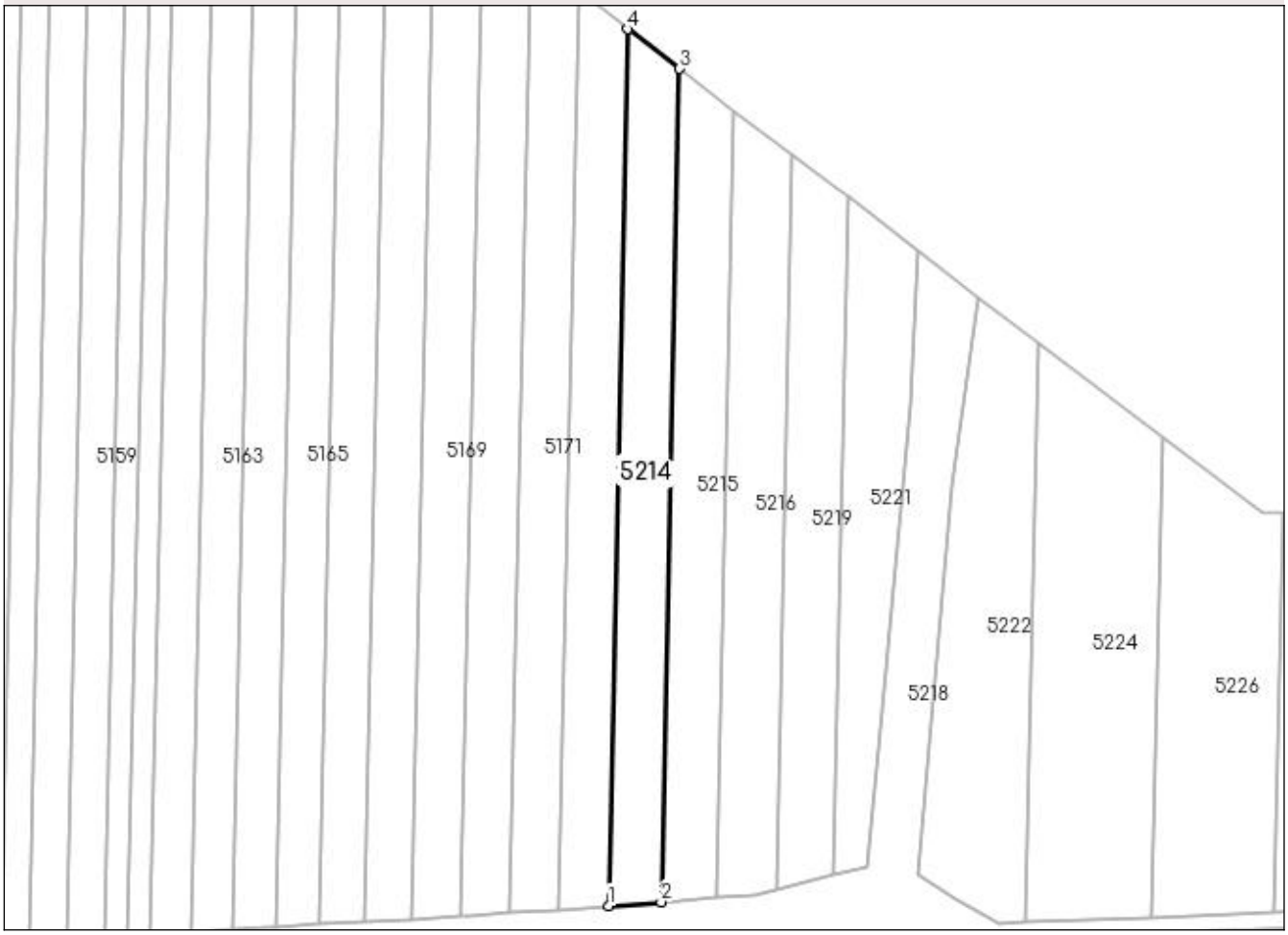

Date referitoare la teren

Crt	Categorie folosinţă	Intra vilan	Suprafaţa (mp)	Tarla	Parcelă	Nr. topo	Observaţii / Referinţe
1	arabil	NU	1.700	84	461/26	-	

Lungime Segmente

1) Valorile lungimilor segmentelor sunt obţinute din proiecţie în plan.

Punct început	X / Y	Punct sfârşit	X / Y	Lungime segment (** (m)
1	576.322,003 360.067,895	2	576.332,253 360.068,639	10.277
2	576.332,253 360.068,639	3	576.335,846 360.230,544	161.945
3	576.335,846 360.230,544	4	576.325,782 360.238,226	12.661
4	576.325,782 360.238,226	1	576.322,003 360.067,895	170.373

** Lungimile segmentelor sunt determinate în planul de proiecţie Stereo 70 şi sunt rotunjite la 1 milimetru.
*** Distanţa dintre puncte este formată din segmente cumulate ce sunt mai mici decât valoarea 1 milimetru.

DATE DESPRE IMOBILUL NR. 5215

Oficiul de Cadastru şi Publicitate Imobiliară PRAHOVA
Biroul de Cadastru şi Publicitate Imobiliară Ploieşti

A. Partea I. Descrierea imobilului

TEREN Extravilan

Adresa: Jud. Prahova

Nr. Crt	Nr cadastral Nr. topografic	Suprafaţa* (mp)	Observaţii / Referinţe
A1		1.700	Sector cadastral:84 Teren neimprejmuit;

B. Partea II. Proprietari şi acte

Inscrieri privitoare la dreptul de proprietate şi alte drepturi reale		Referinţe
/		
Act Administrativ nr. 104824, din 28/08/2002 emis de CJSDAPT PRAHOVA;		
B1	Intabulare, drept de PROPRIETATE, dobandit prin Reconstituire, cota actuala 1/1, cota initiala 1/1	A1
	1) **COSTACHE ALEXANDRU NICULINA**, Lipsă CNP. 2) **COSTACHE STAN NICOLAE**, Lipsă CNP.	

C. Partea III. SARCINI .

Inscrieri privind dezmembramintele dreptului de proprietate, drepturi reale de garanţie şi sarcini	Referinţe
NU SUNT	

Anexa Nr. 1 La Partea I

Teren

Nr cadastral	Suprafaţa (mp)*	Observaţii / Referinţe
	1.700	

* Suprafaţa este determinată in planul de proiecţie Stereo 70.

DETALII LINIARE IMOBIL

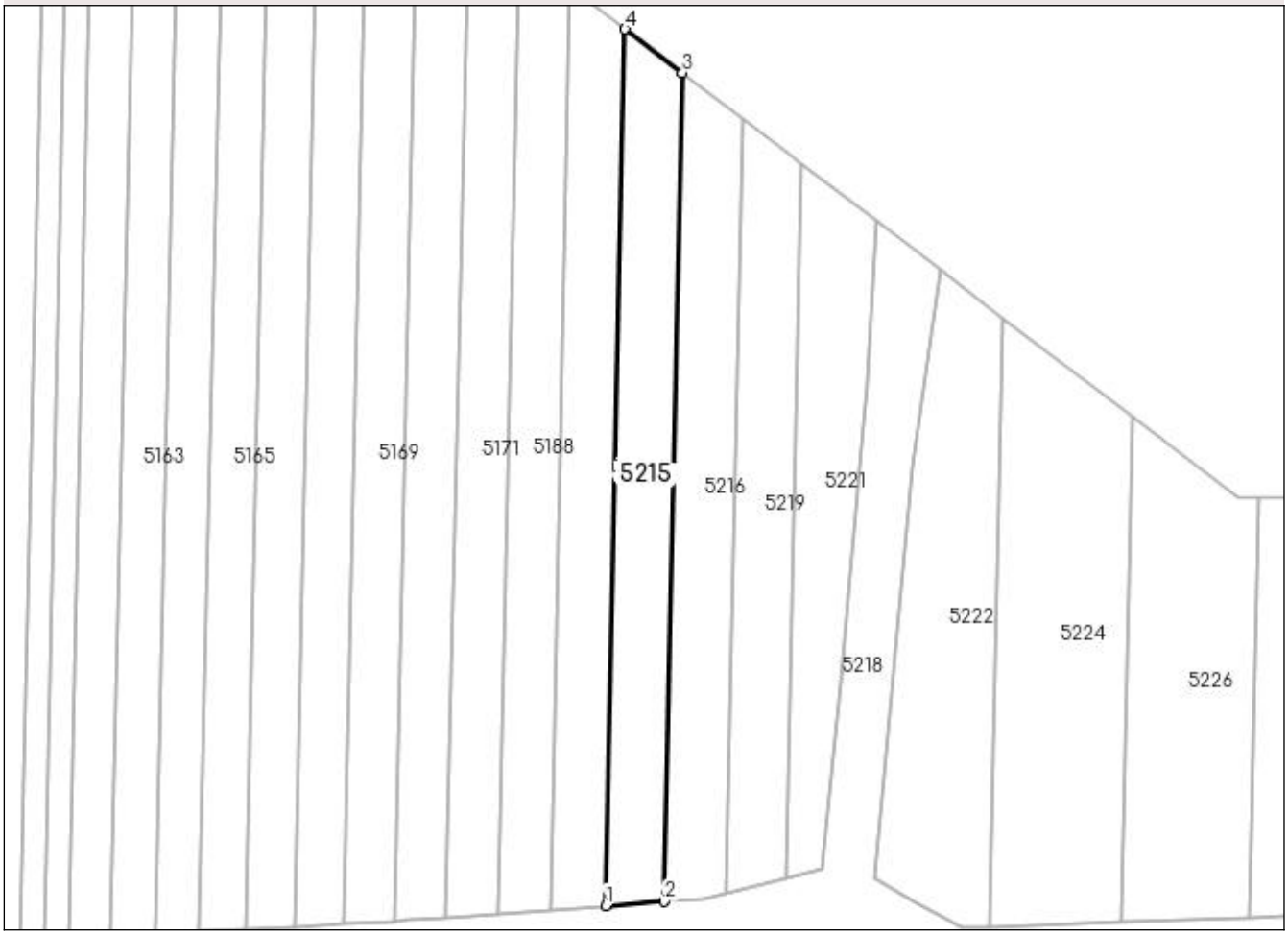

Date referitoare la teren

Crt	Categorie folosinţă	Intra vilan	Suprafaţa (mp)	Tarla	Parcelă	Nr. topo	Observaţii / Referinţe
1	arabil	NU	1.700	84	461/27	-	

Lungime Segmente

1) Valorile lungimilor segmentelor sunt obţinute din proiecţie în plan.

Punct început	X / Y	Punct sfârşit	X / Y	Lungime segment (** (m)
1	576.332,253 360.068,639	2	576.343,067 360.069,424	10.842
2	576.343,067 360.069,424	3	576.346,462 360.222,439	153.053
3	576.346,462 360.222,439	4	576.335,846 360.230,544	13.356
4	576.335,846 360.230,544	1	576.332,253 360.068,639	161.945

** Lungimile segmentelor sunt determinate în planul de proiecţie Stereo 70 şi sunt rotunjite la 1 milimetru.
*** Distanţa dintre puncte este formată din segmente cumulate ce sunt mai mici decât valoarea 1 milimetru.

DATE DESPRE IMOBILUL NR. 5216

Oficiul de Cadastru şi Publicitate Imobiliară PRAHOVA
Biroul de Cadastru şi Publicitate Imobiliară Ploiești

A. Partea I. Descrierea imobilului

TEREN Extravilan

Adresa: Jud. Prahova

Nr. Crt	Nr cadastral Nr. topografic	Suprafaţa* (mp)	Observaţii / Referinţe
A1		1.700	Sector cadastral:84 Teren neimprejmuit;

B. Partea II. Proprietari şi acte

Inscrieri privitoare la dreptul de proprietate şi alte drepturi reale		Referinţe
/		
Act Administrativ nr. 90928, din 18/03/2002 emis de CJSDAPT PRAHOVA;		
B1	Intabulare, drept de PROPRIETATE, dobandit prin Reconstituire, cota actuala 1/1, cota initiala 1/1	A1
	1) **EFTENE VASILE**, Lipsă CNP. 2) **EFTENE ANGHEL**, Lipsă CNP. 3) **EFTENE ION**, Lipsă CNP.	

C. Partea III. SARCINI .

Inscrieri privind dezmembramintele dreptului de proprietate, drepturi reale de garanţie şi sarcini	Referinţe
NU SUNT	

Anexa Nr. 1 La Partea I

Teren

Nr cadastral	Suprafaţa (mp)*	Observaţii / Referinţe
	1.700	

* Suprafaţa este determinată in planul de proiecţie Stereo 70.

DETALII LINIARE IMOBIL

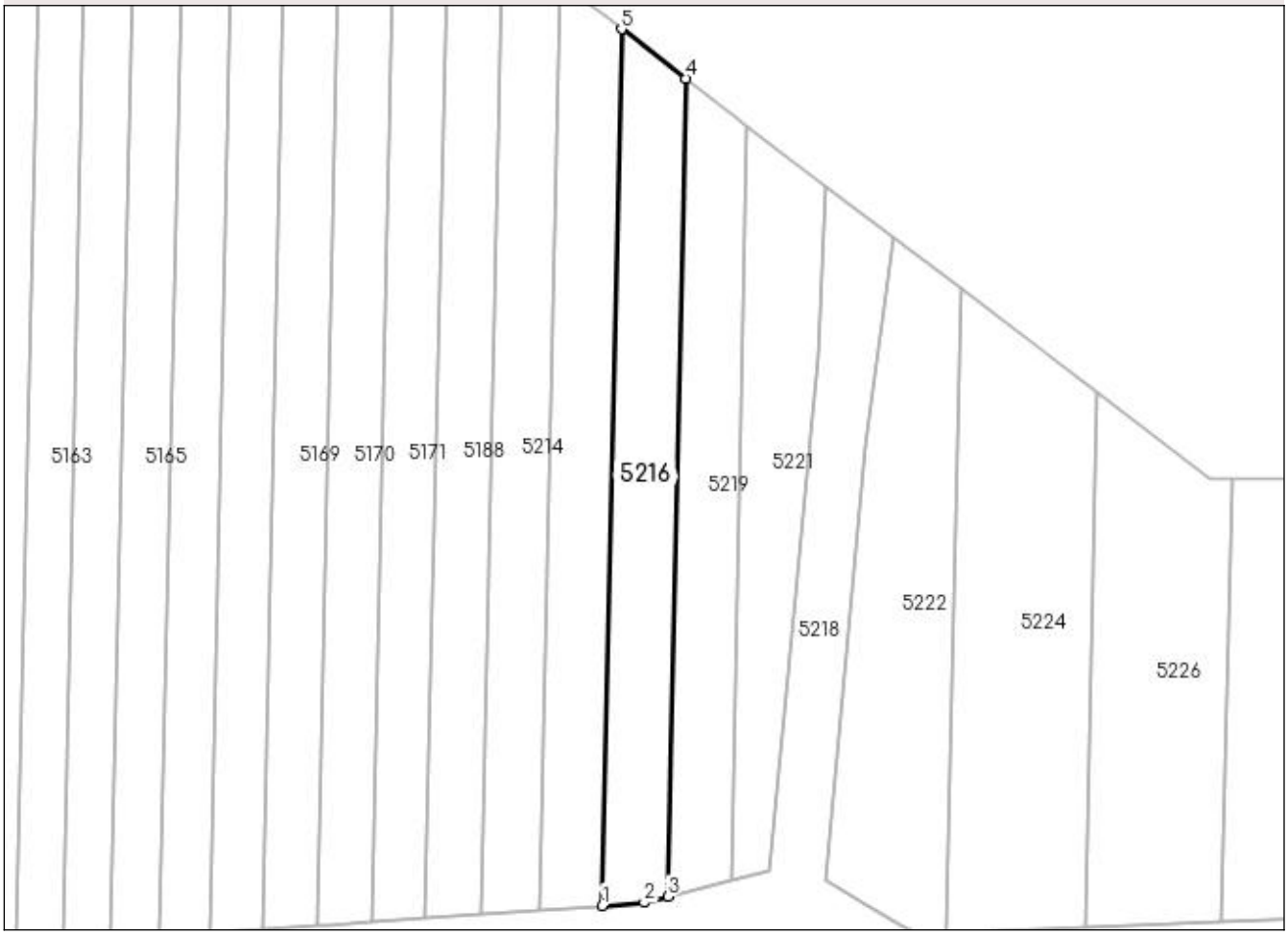

Date referitoare la teren

Crt	Categorie folosinţă	Intra vilan	Suprafaţa (mp)	Tarla	Parcelă	Nr. topo	Observaţii / Referinţe
1	arabil	NU	1.700	84	461/28	-	

Lungime Segmente

1) Valorile lungimilor segmentelor sunt obţinute din proiecţie în plan.

Punct început	X / Y	Punct sfârşit	X / Y	Lungime segment (** (m)
1	576.343,067 360.069,424	2	576.350,454 360.069,96	7.406
2	576.350,454 360.069,96	3	576.354,576 360.071,019	4.256
3	576.354,576 360.071,019	4	576.357,745 360.213,825	142.841
4	576.357,745 360.213,825	5	576.346,462 360.222,439	14.195
5	576.346,462 360.222,439	1	576.343,067 360.069,424	153.053

** Lungimile segmentelor sunt determinate în planul de proiecţie Stereo 70 şi sunt rotunjite la 1 milimetru.
*** Distanţa dintre puncte este formată din segmente cumulate ce sunt mai mici decât valoarea 1 milimetru.

DATE DESPRE IMOBILUL NR. 5217

Oficiul de Cadastru şi Publicitate Imobiliară PRAHOVA
Biroul de Cadastru şi Publicitate Imobiliară Ploieşti

A. Partea I. Descrierea imobilului

TEREN Extravilan

Adresa: Jud. Prahova

Nr. Crt	Nr cadastral Nr. topografic	Suprafaţa* (mp)	Observaţii / Referinţe
A1	26289	197.920	Sector cadastral:84 Teren neimprejmuit;

B. Partea II. Proprietari şi acte

Inscrieri privitoare la dreptul de proprietate şi alte drepturi reale		Referinţe
32327 / 09/03/2023		
Act Notarial nr. 987, din 07/03/2023 emis de NP Dragan Nicoleta;		
B1	Se infiinteaza cartea funciara 26289 a imobilului cu numarul cadastral 26289 / UAT Poienarii Burchii, rezultat din dezmembrarea imobilului cu numarul cadastral 21909 inscris in cartea funciara 21909;	A1
Act Administrativ nr. 643, din 09/11/2011 emis de INSTITUTIA PREFECTULUI-judetul PRAHOVA (act administrativ nr.644/01.02.2016 ermis de Primaria Poienarii Burchi ;);		
B2	Intabulare, drept de PROPRIETATE, dobandit prin Lege, cota actuala 1/1, cota initiala 1/1	A1
	1) **COMUNA POIENARII BURCHII**, CIF:2843647, (domeniul privat)	
	OBSERVATII: pozitie transcrisa din CF 21909/Poienarii Burchii, inscrisa prin incheierea nr. 9785 din 03/02/2016;	

C. Partea III. SARCINI .

Inscrieri privind dezmembramintele dreptului de proprietate, drepturi reale de garanţie şi sarcini	Referinţe
NU SUNT	

Anexa Nr. 1 La Partea I

Teren

Nr cadastral	Suprafaţa (mp)*	Observaţii / Referinţe
26289	197.920	

* Suprafaţa este determinată in planul de proiecţie Stereo 70.

DETALII LINIARE IMOBIL

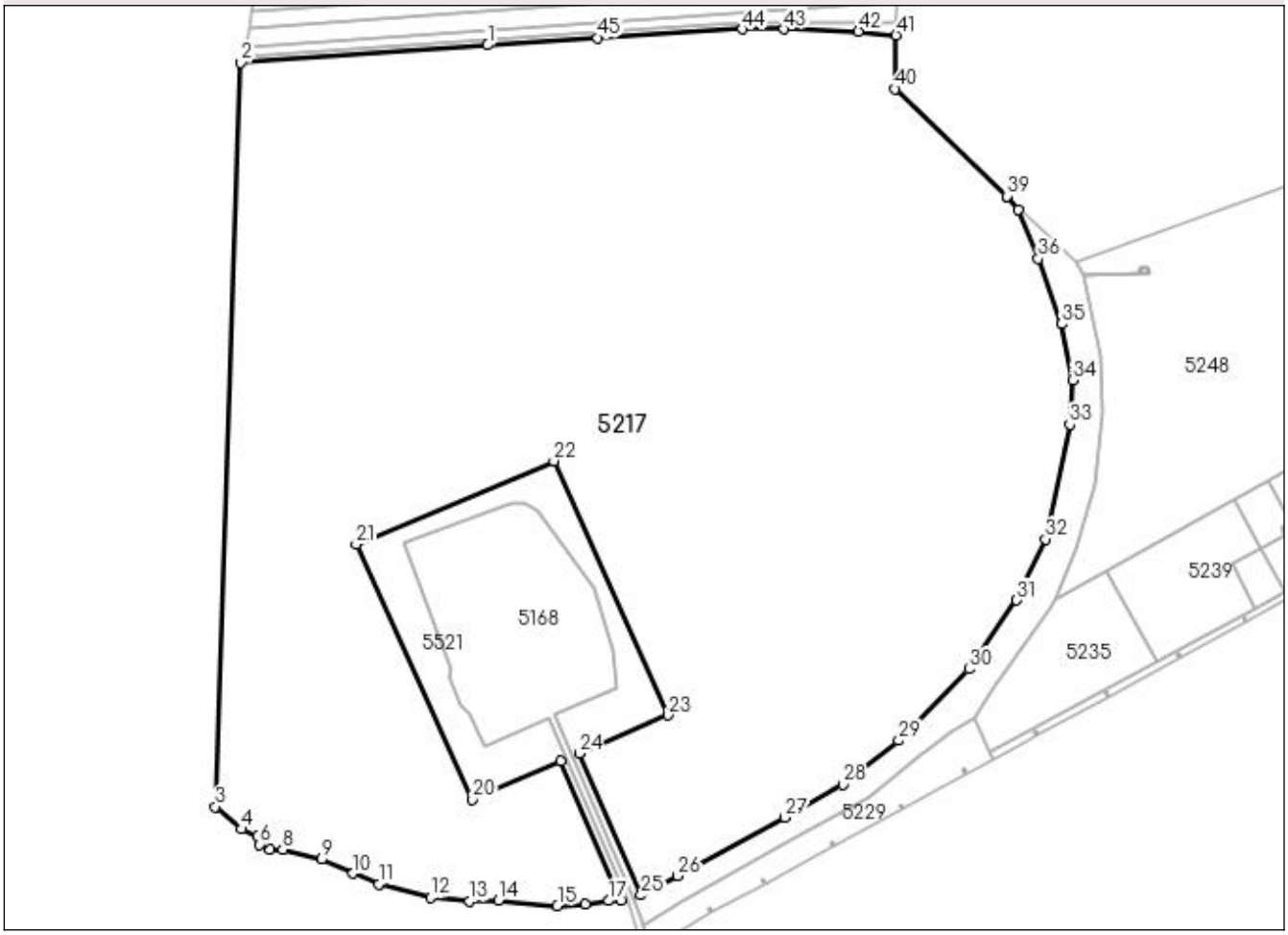

Date referitoare la teren

Crt	Categorie folosinţă	Intra vilan	Suprafaţa (mp)	Tarla	Parcelă	Nr. topo	Observaţii / Referinţe
1	pasune	NU	197.920	85	470	-	

Lungime Segmente

1) Valorile lungimilor segmentelor sunt obţinute din proiecţie în plan.

Punct început	X / Y	Punct sfârşit	X / Y	Lungime segment
1	576.270,714 359.669,79	2	576.124,3 359.659,2	146.796
4	576.124,373 359.204,451	5	576.134,019 359.200,266	10.515
7	576.141,614 359.192,019	8	576.149,005 359.192,216	7.394
10	576.190,852 359.178,074	11	576.206,262 359.171,815	16.633
13	576.260,118 359.161,512	14	576.277,204 359.162,087	17.096
16	576.328,677 359.159,896	17	576.342,868 359.161,896	14.331

Punct început	X / Y	Punct sfârşit	X / Y	Lungime segment
2	576.124,3 359.659,2	3	576.109,056 359.217,684	441.779
5	576.134,019 359.200,266	6	576.135,485 359.195,215	5.259
8	576.149,005 359.192,216	9	576.172,098 359.186,521	23.785
11	576.206,262 359.171,815	12	576.236,795 359.163,904	31.541
14	576.277,204 359.162,087	15	576.312,179 359.158,877	35.122
17	576.342,868 359.161,896	18	576.350,052 359.162,0	7.185

Punct început	X / Y	Punct sfârşit	X / Y	Lungime segment
3	576.109,056 359.217,684	4	576.124,373 359.204,451	20.242
6	576.135,485 359.195,215	7	576.141,614 359.192,019	6.912
9	576.172,098 359.186,521	10	576.190,852 359.178,074	20.569
12	576.236,795 359.163,904	13	576.260,118 359.161,512	23.445
15	576.312,179 359.158,877	16	576.328,677 359.159,896	16.529
18	576.350,052 359.162,0	19	576.314,078 359.244,556	90.053

Punct început	X / Y	Punct sfârşit	X / Y	Lungime segment
19	576.314,078 359.244,556	20	576.261,792 359.221,982	56.951
22	576.310,098 359.422,945	23	576.377,892 359.272,107	165.373
25	576.361,765 359.165,16	26	576.383,497 359.176,491	24.509
28	576.481,898 359.230,759	29	576.514,854 359.257,006	42.131
31	576.585,016 359.340,371	32	576.602,133 359.376,522	39.999
34	576.618,244 359.470,938	35	576.611,818 359.504,232	33.908
37	576.585,86 359.572,013	38	576.579,311 359.580,138	10.436
40	576.512,922 359.643,782	41	576.513,326 359.675,614	31.835
43	576.446,847 359.679,239	44	576.422,004 359.679,21	24.843

Punct început	X / Y	Punct sfârşit	X / Y	Lungime segment
20	576.261,792 359.221,982	21	576.192,673 359.373,416	166.462
23	576.377,892 359.272,107	24	576.325,095 359.249,313	57.507
26	576.383,497 359.176,491	27	576.447,317 359.211,367	72.728
29	576.514,854 359.257,006	30	576.556,623 359.299,401	59.515
32	576.602,133 359.376,522	33	576.616,437 359.444,647	69.61
35	576.611,818 359.504,232	36	576.597,773 359.542,939	41.176
38	576.579,311 359.580,138	39	576.579,308 359.580,141	0.004
41	576.513,326 359.675,614	42	576.491,036 359.677,84	22.401
44	576.422,004 359.679,21	45	576.336,17 359.674,046	85.989

Punct început	X / Y	Punct sfârşit	X / Y	Lungime segment
21	576.192,673 359.373,416	22	576.310,098 359.422,945	127.443
24	576.325,095 359.249,313	25	576.361,765 359.165,16	91.796
27	576.447,317 359.211,367	28	576.481,898 359.230,759	39.647
30	576.556,623 359.299,401	31	576.585,016 359.340,371	49.847
33	576.616,437 359.444,647	34	576.618,244 359.470,938	26.353
36	576.597,773 359.542,939	37	576.585,86 359.572,013	31.42
39	576.579,308 359.580,141	40	576.512,922 359.643,782	91.963
42	576.491,036 359.677,84	43	576.446,847 359.679,239	44.211
45	576.336,17 359.674,046	1	576.270,714 359.669,79	65.594

**** Lungimile segmentelor sunt determinate în planul de proiecţie Stereo 70 şi sunt rotunjite la 1 milimetru.**
***** Distanţa dintre puncte este formată din segmente cumulate ce sunt mai mici decât valoarea 1 milimetru.**

DATE DESPRE IMOBILUL NR. 5218

Oficiul de Cadastru şi Publicitate Imobiliară PRAHOVA
Biroul de Cadastru şi Publicitate Imobiliară Ploieşti

A. Partea I. Descrierea imobilului

TEREN Extravilan

Adresa: Jud. Prahova

Nr. Crt	Nr cadastral Nr. topografic	Suprafaţa* (mp)	Observaţii / Referinţe
A1		4.472	Sector cadastral:84 Teren neimprejmuit;

B. Partea II. Proprietari şi acte

Inscrieri privitoare la dreptul de proprietate şi alte drepturi reale		Referinţe
/		
Act Administrativ nr. 2342, din 06/03/2023 emis de PRIMĂRIA COMUNEI POIENARII BURCHII;		
B1	Inscrierea provizorie, drept de PROPRIETATE, dobandit prin Lege, cota actuala 1/1, cota initiala 1/1	A1
	1) **COMUNA POIENARII BURCHII**, CIF:2843647, DOMENIU PUBLIC.	

C. Partea III. SARCINI .

Inscrieri privind dezmembramintele dreptului de proprietate, drepturi reale de garanţie şi sarcini	Referinţe
NU SUNT	

Anexa Nr. 1 La Partea I

Teren

Nr cadastral	Suprafaţa (mp)*	Observaţii / Referinţe
	4.472	

* Suprafaţa este determinată in planul de proiecţie Stereo 70.

DETALII LINIARE IMOBIL

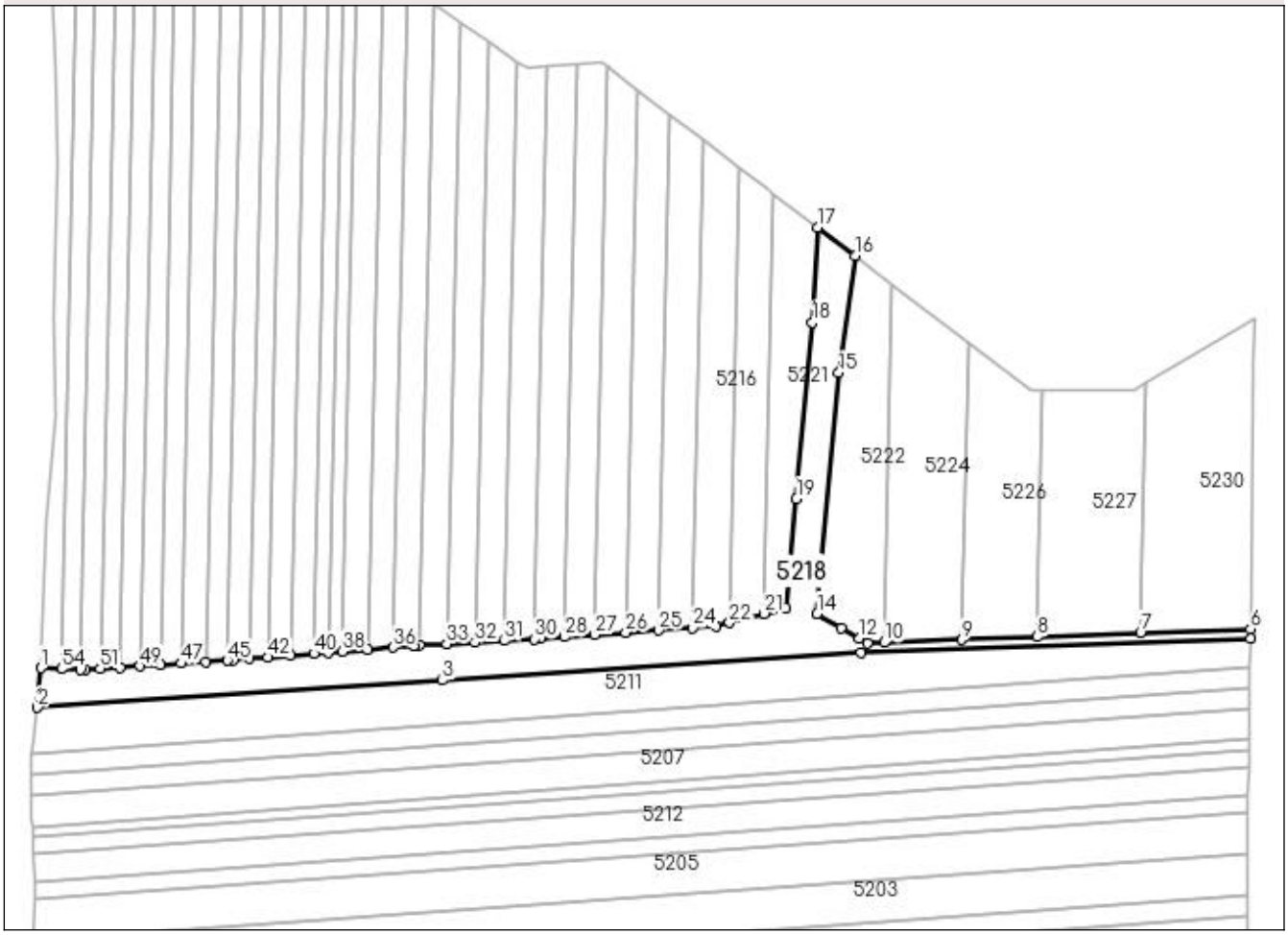

Date referitoare la teren

Crt	Categorie folosinţă	Intra vilan	Suprafaţa (mp)	Tarla	Parcelă	Nr. topo	Observaţii / Referinţe
1	curti constructii	NU	4.472	84	-	-	

Lungime Segmente

1) Valorile lungimilor segmentelor sunt obţinute din proiecţie în plan.

Punct început	X / Y	Punct sfârşit	X / Y	Lungime segment
1	576.138,238 360.056,75	2	576.137,207 360.044,382	12.411
4	576.395,91 360.061,528	5	576.518,285 360.065,998	122.457
7	576.483,776 360.067,726	8	576.451,319 360.066,527	32.479
10	576.403,226 360.064,752	11	576.397,906 360.064,555	5.324
13	576.389,638 360.069,213	14	576.382,133 360.073,871	8.833

Punct început	X / Y	Punct sfârşit	X / Y	Lungime segment
2	576.137,207 360.044,382	3	576.264,418 360.052,906	127.496
5	576.518,285 360.065,998	6	576.518,324 360.069,001	3.003
8	576.451,319 360.066,527	9	576.427,547 360.065,65	23.788
11	576.397,906 360.064,555	12	576.395,419 360.066,005	2.879
14	576.382,133 360.073,871	15	576.388,953 360.149,435	75.871

Punct început	X / Y	Punct sfârşit	X / Y	Lungime segment
3	576.264,418 360.052,906	4	576.395,91 360.061,528	131.774
6	576.518,324 360.069,001	7	576.483,776 360.067,726	34.572
9	576.427,547 360.065,65	10	576.403,226 360.064,752	24.338
12	576.395,419 360.066,005	13	576.389,638 360.069,213	6.611
15	576.388,953 360.149,435	16	576.394,041 360.186,117	37.033

Punct început	X / Y	Punct sfârşit	X / Y	Lungime segment
16	576.394,041 360.186,117	17	576.382,27 360.195,103	14.809
19	576.375,644 360.109,875	20	576.372,332 360.075,582	34.453
22	576.354,576 360.071,019	23	576.350,454 360.069,96	4.256
25	576.332,253 360.068,639	26	576.322,003 360.067,895	10.277
28	576.302,766 360.066,499	29	576.295,223 360.065,951	7.563
31	576.283,835 360.065,325	32	576.274,649 360.064,819	9.2
34	576.257,212 360.063,86	35	576.255,355 360.063,758	1.86
37	576.240,837 360.062,613	38	576.233,0 360.061,995	7.861
40	576.224,046 360.061,289	41	576.216,644 360.060,705	7.425
43	576.203,777 360.059,69	44	576.198,631 360.059,284	5.162
46	576.190,055 360.058,724	47	576.182,241 360.058,213	7.831
49	576.169,351 360.057,371	50	576.163,078 360.056,961	6.286
52	576.152,279 360.056,256	53	576.150,797 360.056,308	1.483

Punct început	X / Y	Punct sfârşit	X / Y	Lungime segment
17	576.382,27 360.195,103	18	576.380,713 360.165,285	29.859
20	576.372,332 360.075,582	21	576.365,565 360.073,843	6.987
23	576.350,454 360.069,96	24	576.343,067 360.069,424	7.406
26	576.322,003 360.067,895	27	576.312,236 360.067,186	9.793
29	576.295,223 360.065,951	30	576.293,296 360.065,845	1.93
32	576.274,649 360.064,819	33	576.265,786 360.064,332	8.876
35	576.255,355 360.063,758	36	576.248,901 360.063,249	6.474
38	576.233,0 360.061,995	39	576.228,489 360.061,639	4.525
41	576.216,644 360.060,705	42	576.209,495 360.060,141	7.171
44	576.198,631 360.059,284	45	576.196,843 360.059,167	1.792
47	576.182,241 360.058,213	48	576.175,737 360.057,788	6.518
50	576.163,078 360.056,961	51	576.156,9 360.056,557	6.191
53	576.150,797 360.056,308	54	576.144,765 360.056,52	6.036

Punct început	X / Y	Punct sfârşit	X / Y	Lungime segment
18	576.380,713 360.165,285	19	576.375,644 360.109,875	55.641
21	576.365,565 360.073,843	22	576.354,576 360.071,019	11.346
24	576.343,067 360.069,424	25	576.332,253 360.068,639	10.842
27	576.312,236 360.067,186	28	576.302,766 360.066,499	9.495
30	576.293,296 360.065,845	31	576.283,835 360.065,325	9.475
33	576.265,786 360.064,332	34	576.257,212 360.063,86	8.587
36	576.248,901 360.063,249	37	576.240,837 360.062,613	8.089
39	576.228,489 360.061,639	40	576.224,046 360.061,289	4.457
42	576.209,495 360.060,141	43	576.203,777 360.059,69	5.736
45	576.196,843 360.059,167	46	576.190,055 360.058,724	6.802
48	576.175,737 360.057,788	49	576.169,351 360.057,371	6.4
51	576.156,9 360.056,557	52	576.152,279 360.056,256	4.631
54	576.144,765 360.056,52	1	576.138,238 360.056,75	6.531

**** Lungimile segmentelor sunt determinate în planul de proiecţie Stereo 70 şi sunt rotunjite la 1 milimetru.**
***** Distanţa dintre puncte este formată din segmente cumulate ce sunt mai mici decât valoarea 1 milimetru.**

DATE DESPRE IMOBILUL NR. 5219

Oficiul de Cadastru şi Publicitate Imobiliară PRAHOVA
Biroul de Cadastru şi Publicitate Imobiliară Ploieşti

A. Partea I. Descrierea imobilului

TEREN Extravilan

Adresa: Jud. Prahova

Nr. Crt	Nr cadastral Nr. topografic	Suprafaţa* (mp)	Observaţii / Referinţe
A1		1.500	Sector cadastral:84 Teren neimprejmuit;

B. Partea II. Proprietari şi acte

Inscrieri privitoare la dreptul de proprietate şi alte drepturi reale		Referinţe
/		
Act Administrativ nr. 106174, din 01/10/2002 emis de CJSDAPT PRAHOVA;		
B1	Intabulare, drept de PROPRIETATE, dobandit prin Reconstituire, cota actuala 1/1, cota initiala 1/1	A1
	1) **STAN STAN**, Lipsă CNP.	

C. Partea III. SARCINI .

Inscrieri privind dezmembramintele dreptului de proprietate, drepturi reale de garanţie şi sarcini	Referinţe
NU SUNT	

Anexa Nr. 1 La Partea I

Teren

Nr cadastral	Suprafaţa (mp)*	Observaţii / Referinţe
	1.500	

* Suprafaţa este determinată in planul de proiecţie Stereo 70.

DETALII LINIARE IMOBIL

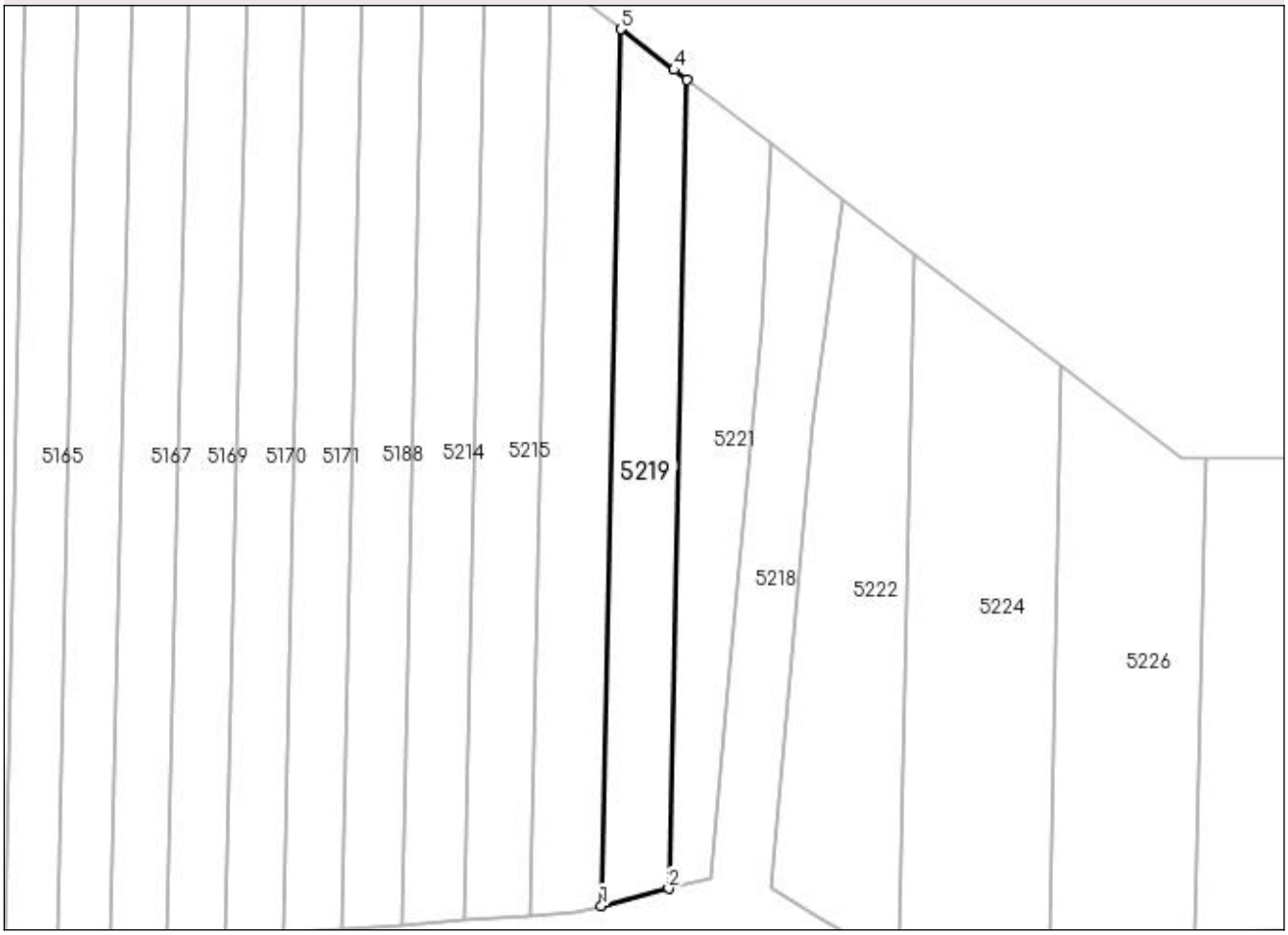

Date referitoare la teren

Crt	Categorie folosinţă	Intra vilan	Suprafaţa (mp)	Tarla	Parcelă	Nr. topo	Observaţii / Referinţe
1	arabil	NU	1.500	84	461/29	-	

Lungime Segmente
1) Valorile lungimilor segmentelor sunt obţinute din proiecţie în plan.

Punct început	X / Y	Punct sfârşit	X / Y	Lungime segment (** (m)
1	576.354,576 360.071,019	2	576.365,565 360.073,843	11.346
2	576.365,565 360.073,843	3	576.368,489 360.205,624	131.813
3	576.368,489 360.205,624	4	576.366,408 360.207,212	2.618
4	576.366,408 360.207,212	5	576.357,745 360.213,825	10.899
5	576.357,745 360.213,825	1	576.354,576 360.071,019	142.841

** Lungimile segmentelor sunt determinate în planul de proiecţie Stereo 70 şi sunt rotunjite la 1 milimetru.
*** Distanţa dintre puncte este formată din segmente cumulate ce sunt mai mici decât valoarea 1 milimetru.

DATE DESPRE IMOBILUL NR. 5220

Oficiul de Cadastru şi Publicitate Imobiliară PRAHOVA
Biroul de Cadastru şi Publicitate Imobiliară Ploieşti

A. Partea I. Descrierea imobilului

TEREN Extravilan

Adresa: Jud. Prahova

Nr. Crt	Nr cadastral Nr. topografic	Suprafaţa* (mp)	Observaţii / Referinţe
A1		1	Sector cadastral:84 Teren neimprejmuit;

Construcţii

Crt	Nr cadastral Nr. topografic	Adresa	Observaţii / Referinţe
A1.1		Jud. Prahova	Nr. niveluri:1; S. construita la sol:1 mp;

B. Partea II. Proprietari şi acte

Inscrieri privitoare la dreptul de proprietate şi alte drepturi reale		Referinţe
/		
Act Normativ nr. 213, din 17/11/1998 emis de PARLAMENTUL ROMÂNIEI;		
B1	Intabulare, drept de PROPRIETATE, dobandit prin Lege, cota actuala 1/1, cota initiala 1/1	A1, A1.1
	1) **STATUL ROMÂN**, CIF:9999999999999, Lipsă CUI .	
Act Normativ nr. 980, din 16/12/2015 emis de GUVERNUL ROMÂNIEI;		
B2	Intabulare, drept de ADMINISTRARE, dobandit prin Lege, cota actuala 1/1, cota initiala 1/1	A1, A1.1
	1) **MINISTERUL ECONOMIEI,ENERGIEI ȘI MEDIULUI DE AFACERI**, CIF:24931499	
Act Administrativ nr. 9, din 07/05/2005 emis de MINISTERUL ECONOMIEI ȘI COMERȚULUI (act aditional nr. 1/10.06.2008 emis de MINISTERUL ECONOMIEI SI FINANTELOR , act aditional nr. 2/18.06.2015 emis de MINISTERUL ENERGIEI, INTEPRINDERILOR MICI SI MIJLOCII SI MEDIULUI DE AFACERI , act aditional nr. 3/10.02.2016 emis de MINISTERUL ENERGIEI , act aditional nr. 4/02.03.2017 emis de MINISTERUL ENERGIEI, actaditional nr. 5/22.10.2020 emis de MINISTERUL ECONOMIEI, ENERGIEI SI MEDIULUI DE AFACERI, act additional nr. 6/30.10.2020 emis de MINISTERUL ECONOMIEI, ENERGIEI SI MEDIULUI DE AFACERI.);		
B3	Intabulare, drept de CONCESIUNE, dobandit prin Conventie, cota actuala 1/1, cota initiala 1/1	A1, A1.1
	1) **DISTRUBUȚIE ENERGIE ELECTRICĂ ROMÂNIA S.A.** , CIF:14476722	

C. Partea III. SARCINI .

Inscrieri privind dezmembramintele dreptului de proprietate, drepturi reale de garanţie şi sarcini	Referinţe
NU SUNT	

Anexa Nr. 1 La Partea I

Teren

Nr cadastral	Suprafaţa (mp)*	Observaţii / Referinţe
	1	

* Suprafaţa este determinată in planul de proiecţie Stereo 70.

DETALII LINIARE IMOBIL

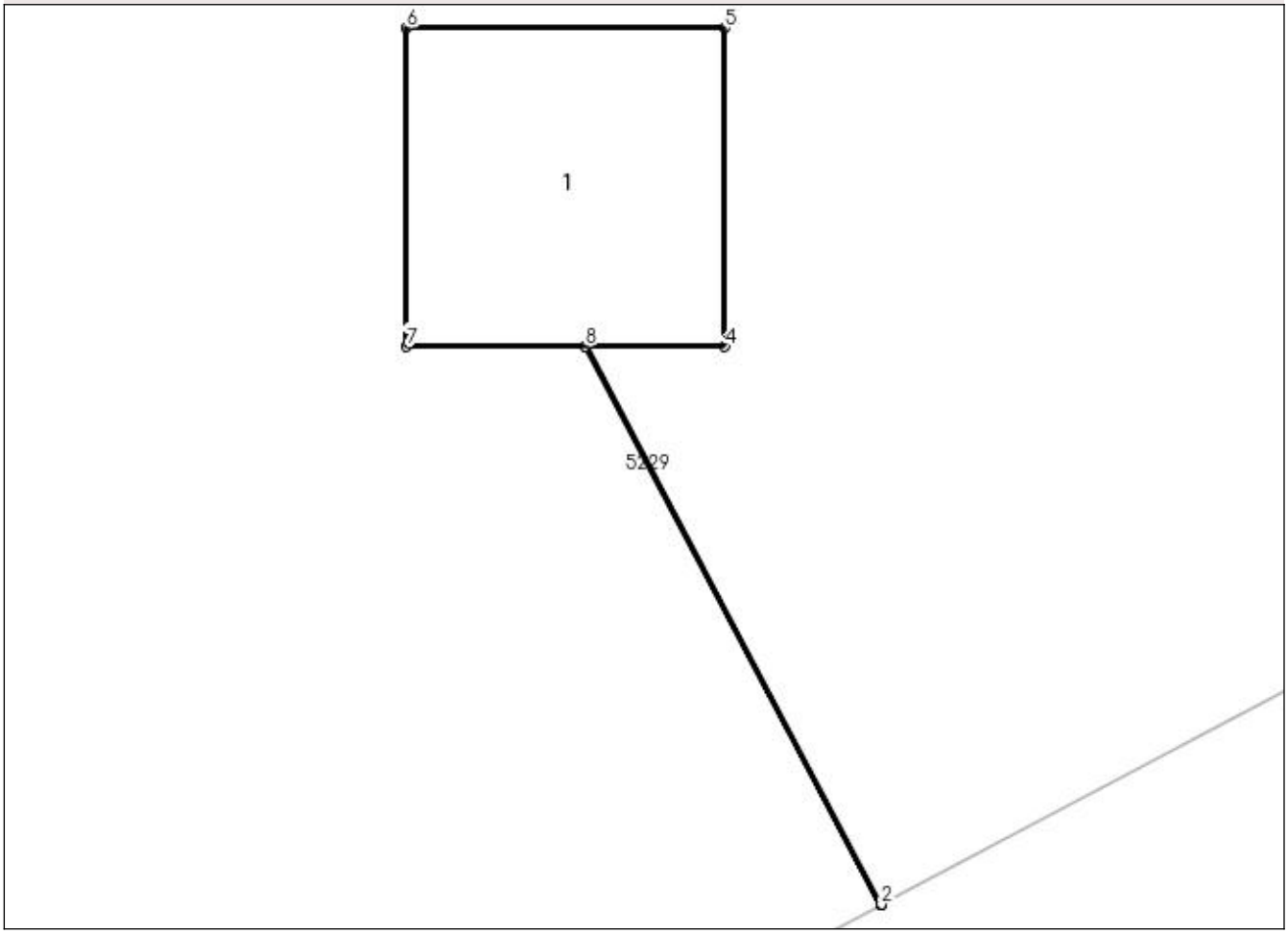

Date referitoare la teren

Crt	Categorie folosinţă	Intra vilan	Suprafaţa (mp)	Tarla	Parcelă	Nr. topo	Observaţii / Referinţe
1	curti constructii	NU	1	84	-	-	

Date referitoare la construcţii

Crt	Număr	Destinaţie construcţie	Supraf. (mp)	Situaţie juridică	Observaţii / Referinţe
A1.1		constructii industriale si edilitare	1	Cu acte	Nr. niveluri:1; S. construita la sol:1 mp;

Lungime Segmente
1) Valorile lungimilor segmentelor sunt obţinute din proiecţie în plan.

Punct început	X / Y	Punct sfârşit	X / Y	Lungime segment (** (m)
1	576.369,224 359.136,122	2	576.369,226 359.136,123	0.002
2	576.369,226 359.136,123	3	576.368,298 359.137,875	1.983
3	576.368,298 359.137,875	4	576.368,733 359.137,875	0.435

Punct început	X / Y	Punct sfârşit	X / Y	Lungime segment (** (m)
4	576.368,733 359.137,875	5	576.368,733 359.138,875	1.0
5	576.368,733 359.138,875	6	576.367,733 359.138,875	1.0
6	576.367,733 359.138,875	7	576.367,733 359.137,875	1.0
7	576.367,733 359.137,875	8	576.368,295 359.137,875	0.562
8	576.368,295 359.137,875	1	576.369,224 359.136,122	1.984

**** Lungimile segmentelor sunt determinate în planul de proiecţie Stereo 70 şi sunt rotunjite la 1 milimetru.**
***** Distanţa dintre puncte este formată din segmente cumulate ce sunt mai mici decât valoarea 1 milimetru.**

DATE DESPRE IMOBILUL NR. 5221

Oficiul de Cadastru şi Publicitate Imobiliară PRAHOVA
Biroul de Cadastru şi Publicitate Imobiliară Ploieşti

A. Partea I. Descrierea imobilului

TEREN Extravilan

Adresa: Jud. Prahova

Nr. Crt	Nr cadastral Nr. topografic	Suprafaţa* (mp)	Observaţii / Referinţe
A1		1.379	Sector cadastral:84 Teren neimprejmuit;

B. Partea II. Proprietari şi acte

Inscrieri privitoare la dreptul de proprietate şi alte drepturi reale		Referinţe
/		
Act Administrativ nr. 99467, din 23/05/2002 emis de CJSDAPT PRAHOVA;		
B1	Intabulare, drept de PROPRIETATE, dobandit prin Reconstituire, cota actuala 1/1, cota initiala 1/1	A1
	1) **MARIN ION GHEORGHE**, Lipsă CNP. 2) **MARIN ION ION**, Lipsă CNP. 3) **MARINICA GHEORGHE**, Lipsă CNP. 4) **MARIN GHEORGHITA**, Lipsă CNP.	

C. Partea III. SARCINI .

Inscrieri privind dezmembramintele dreptului de proprietate, drepturi reale de garanţie şi sarcini	Referinţe
NU SUNT	

Anexa Nr. 1 La Partea I

Teren

Nr cadastral	Suprafaţa (mp)*	Observaţii / Referinţe
	1.379	

* Suprafaţa este determinată in planul de proiecţie Stereo 70.

DETALII LINIARE IMOBIL

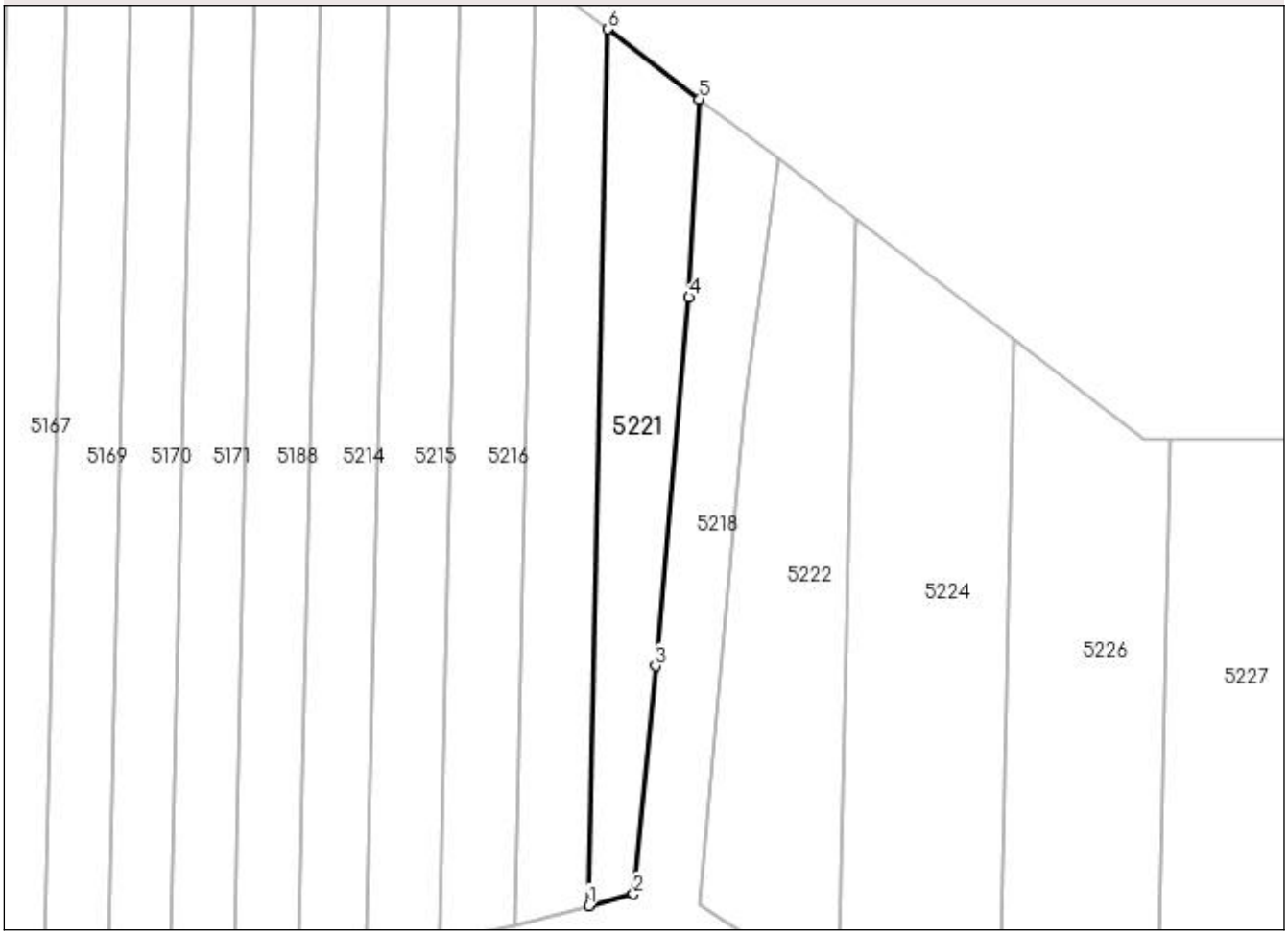

Date referitoare la teren

Crt	Categorie folosinţă	Intra vilan	Suprafaţa (mp)	Tarla	Parcelă	Nr. topo	Observaţii / Referinţe
1	arabil	NU	1.379	84	461/30	-	

Lungime Segmente
1) Valorile lungimilor segmentelor sunt obţinute din proiecţie în plan.

Punct început	X / Y	Punct sfârşit	X / Y	Lungime segment (** (m)
1	576.365,565 360.073,843	2	576.372,332 360.075,582	6.987
2	576.372,332 360.075,582	3	576.375,644 360.109,875	34.453
3	576.375,644 360.109,875	4	576.380,713 360.165,285	55.641
4	576.380,713 360.165,285	5	576.382,27 360.195,103	29.859
5	576.382,27 360.195,103	6	576.368,489 360.205,624	17.338

Punct început	X / Y	Punct sfârşit	X / Y	Lungime segment (** (m)
6	576.368,489 360.205,624	1	576.365,565 360.073,843	131.813

** Lungimile segmentelor sunt determinate în planul de proiecţie Stereo 70 şi sunt rotunjite la 1 milimetru.
*** Distanţa dintre puncte este formată din segmente cumulate ce sunt mai mici decât valoarea 1 milimetru.

DATE DESPRE IMOBILUL NR. 5222

Oficiul de Cadastru şi Publicitate Imobiliară PRAHOVA
Biroul de Cadastru şi Publicitate Imobiliară Ploieşti

A. Partea I. Descrierea imobilului

TEREN Extravilan

Adresa: Jud. Prahova

Nr. Crt	Nr cadastral Nr. topografic	Suprafaţa* (mp)	Observaţii / Referinţe
A1		2.001	Sector cadastral:84 Teren neimprejmuit;

B. Partea II. Proprietari şi acte

Inscrieri privitoare la dreptul de proprietate şi alte drepturi reale		Referinţe
/		
Act Administrativ nr. 108349, din 29/10/2002 emis de CJSDAPT PRAHOVA;		
B1	Intabulare, drept de PROPRIETATE, dobandit prin Reconstituire, cota actuala 1/1, cota initiala 1/1	A1
	1) **ANGHEL LICSANDRU**, Lipsă CNP.	

C. Partea III. SARCINI .

Inscrieri privind dezmembramintele dreptului de proprietate, drepturi reale de garanţie şi sarcini	Referinţe
NU SUNT	

Anexa Nr. 1 La Partea I

Teren

Nr cadastral	Suprafaţa (mp)*	Observaţii / Referinţe
	2.001	

* Suprafaţa este determinată in planul de proiecţie Stereo 70.

DETALII LINIARE IMOBIL



Date referitoare la teren

Crt	Categorie folosinţă	Intra vilan	Suprafaţa (mp)	Tarla	Parcelă	Nr. topo	Observaţii / Referinţe
1	arabil	NU	2.001	84	461/31	-	

Lungime Segmente
1) Valorile lungimilor segmentelor sunt obţinute din proiecţie în plan.

Punct început	X / Y	Punct sfârşit	X / Y	Lungime segment (** (m)
1	576.382,133 360.073,871	2	576.389,638 360.069,213	8.833
2	576.389,638 360.069,213	3	576.395,419 360.066,005	6.611
3	576.395,419 360.066,005	4	576.397,906 360.064,555	2.879
4	576.397,906 360.064,555	5	576.403,226 360.064,752	5.324
5	576.403,226 360.064,752	6	576.405,721 360.177,2	112.476

Punct început	X / Y	Punct sfârşit	X / Y	Lungime segment (** (m)
6	576.405,721 360.177,2	7	576.394,041 360.186,117	14.695
7	576.394,041 360.186,117	8	576.388,953 360.149,435	37.033
8	576.388,953 360.149,435	1	576.382,133 360.073,871	75.871

** Lungimile segmentelor sunt determinate în planul de proiecţie Stereo 70 şi sunt rotunjite la 1 milimetru.
*** Distanţa dintre puncte este formată din segmente cumulate ce sunt mai mici decât valoarea 1 milimetru.

DATE DESPRE IMOBILUL NR. 5223

Oficiul de Cadastru şi Publicitate Imobiliară PRAHOVA
Biroul de Cadastru şi Publicitate Imobiliară Ploieşti

A. Partea I. Descrierea imobilului

TEREN Extravilan

Adresa: Jud. Prahova

Nr. Crt	Nr cadastral Nr. topografic	Suprafaţa* (mp)	Observaţii / Referinţe
A1		1	Sector cadastral:84 Teren neimprejmuit;

Construcţii

Crt	Nr cadastral Nr. topografic	Adresa	Observaţii / Referinţe
A1.1		Jud. Prahova	Nr. niveluri:1; S. construita la sol:1 mp;

B. Partea II. Proprietari şi acte

Inscrieri privitoare la dreptul de proprietate şi alte drepturi reale		Referinţe
/		
Act Normativ nr. 213, din 17/11/1998 emis de PARLAMENTUL ROMÂNIEI;		
B1	Intabulare, drept de PROPRIETATE, dobandit prin Lege, cota actuala 1/1, cota initiala 1/1	A1, A1.1
	1) **STATUL ROMÂN**, CIF:9999999999999, Lipsă CUI .	
Act Normativ nr. 980, din 16/12/2015 emis de GUVERNUL ROMÂNIEI;		
B2	Intabulare, drept de ADMINISTRARE, dobandit prin Lege, cota actuala 1/1, cota initiala 1/1	A1, A1.1
	1) **MINISTERUL ECONOMIEI,ENERGIEI ŞI MEDIULUI DE AFACERI**, CIF:24931499	
Act Administrativ nr. 9, din 07/05/2005 emis de MINISTERUL ECONOMIEI ȘI COMERȚULUI (act aditional nr. 1/10.06.2008 emis de MINISTERUL ECONOMIEI SI FINANTELOR , act aditional nr. 2/18.06.2015 emis de MINISTERUL ENERGIEI, INTEPRINDERILOR MICI SI MIJLOCII SI MEDIULUI DE AFACERI , act aditional nr. 3/10.02.2016 emis de MINISTERUL ENERGIEI , act aditional nr. 4/02.03.2017 emis de MINISTERUL ENERGIEI, actaditional nr. 5/22.10.2020 emis de MINISTERUL ECONOMIEI, ENERGIEI SI MEDIULUI DE AFACERI, act additional nr. 6/30.10.2020 emis de MINISTERUL ECONOMIEI, ENERGIEI SI MEDIULUI DE AFACERI.);		
B3	Intabulare, drept de CONCESIUNE, dobandit prin Conventie, cota actuala 1/1, cota initiala 1/1	A1, A1.1
	1) **DISTRUBUȚIE ENERGIE ELECTRICĂ ROMÂNIA S.A.** , CIF:14476722	

C. Partea III. SARCINI .

Inscrieri privind dezmembramintele dreptului de proprietate, drepturi reale de garanţie şi sarcini	Referinţe
NU SUNT	

Anexa Nr. 1 La Partea I

Teren

Nr cadastral	Suprafaţa (mp)*	Observaţii / Referinţe
	1	

* Suprafaţa este determinată in planul de proiecţie Stereo 70.

DETALII LINIARE IMOBIL

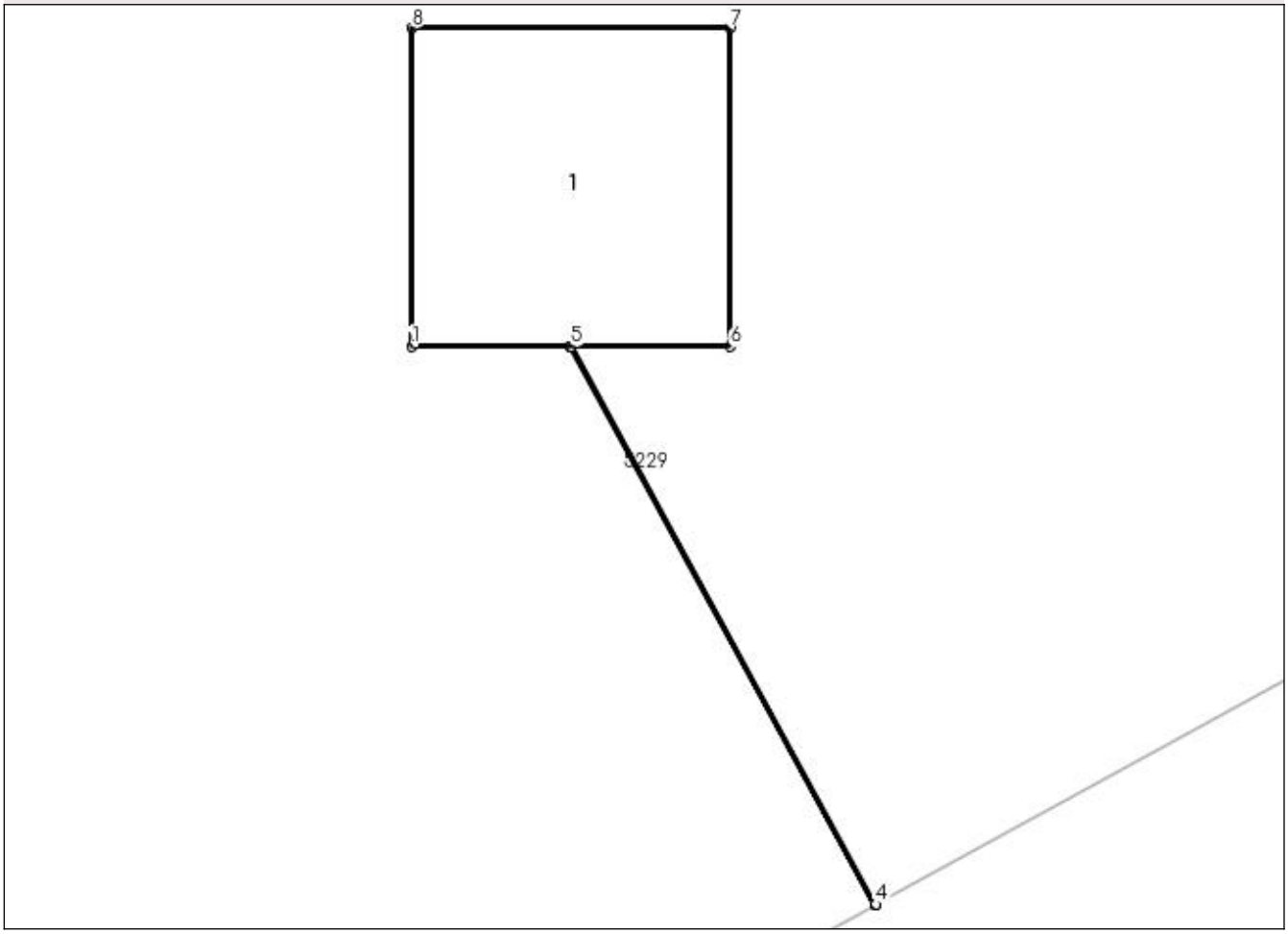

Date referitoare la teren

Crt	Categorie folosinţă	Intra vilan	Suprafaţa (mp)	Tarla	Parcelă	Nr. topo	Observaţii / Referinţe
1	curti constructii	NU	1	84	-	-	

Date referitoare la construcţii

Crt	Număr	Destinaţie construcţie	Supraf. (mp)	Situaţie juridică	Observaţii / Referinţe
A1.1		constructii industriale si edilitare	1	Cu acte	Nr. niveluri:1; S. construita la sol:1 mp;

Lungime Segmente
1) Valorile lungimilor segmentelor sunt obţinute din proiecţie în plan.

Punct început	X / Y	Punct sfârşit	X / Y	Lungime segment (** (m)
1	576.402,095 359.156,335	2	576.402,592 359.156,335	0.497
2	576.402,592 359.156,335	3	576.403,553 359.154,581	2.0
3	576.403,553 359.154,581	4	576.403,555 359.154,583	0.003

Punct început	X / Y	Punct sfârşit	X / Y	Lungime segment (** (m)
4	576.403,555 359.154,583	5	576.402,595 359.156,335	1.998
5	576.402,595 359.156,335	6	576.403,095 359.156,335	0.5
6	576.403,095 359.156,335	7	576.403,095 359.157,335	1.0
7	576.403,095 359.157,335	8	576.402,095 359.157,335	1.0
8	576.402,095 359.157,335	1	576.402,095 359.156,335	1.0

**** Lungimile segmentelor sunt determinate în planul de proiecţie Stereo 70 şi sunt rotunjite la 1 milimetru.**
***** Distanţa dintre puncte este formată din segmente cumulate ce sunt mai mici decât valoarea 1 milimetru.**

DATE DESPRE IMOBILUL NR. 5224

Oficiul de Cadastru şi Publicitate Imobiliară PRAHOVA
Biroul de Cadastru şi Publicitate Imobiliară Ploieşti

A. Partea I. Descrierea imobilului

TEREN Extravilan

Adresa: Jud. Prahova

Nr. Crt	Nr cadastral Nr. topografic	Suprafaţa* (mp)	Observaţii / Referinţe
A1		2.500	Sector cadastral:84 Teren neimprejmuit;

B. Partea II. Proprietari şi acte

Inscrieri privitoare la dreptul de proprietate şi alte drepturi reale		Referinţe
/		
Act Administrativ nr. 114447, din 24/09/2003 emis de CJSDAPT PRAHOVA;		
B1	Intabulare, drept de PROPRIETATE, dobandit prin Reconstituire, cota actuala 1/1, cota initiala 1/1	A1
	1) **GHŢĂ ION**, Lipsă CNP.	

C. Partea III. SARCINI .

Inscrieri privind dezmembramintele dreptului de proprietate, drepturi reale de garanţie şi sarcini	Referinţe
NU SUNT	

Anexa Nr. 1 La Partea I

Teren

Nr cadastral	Suprafaţa (mp)*	Observaţii / Referinţe
	2.500	

* Suprafaţa este determinată in planul de proiecţie Stereo 70.

DETALII LINIARE IMOBIL

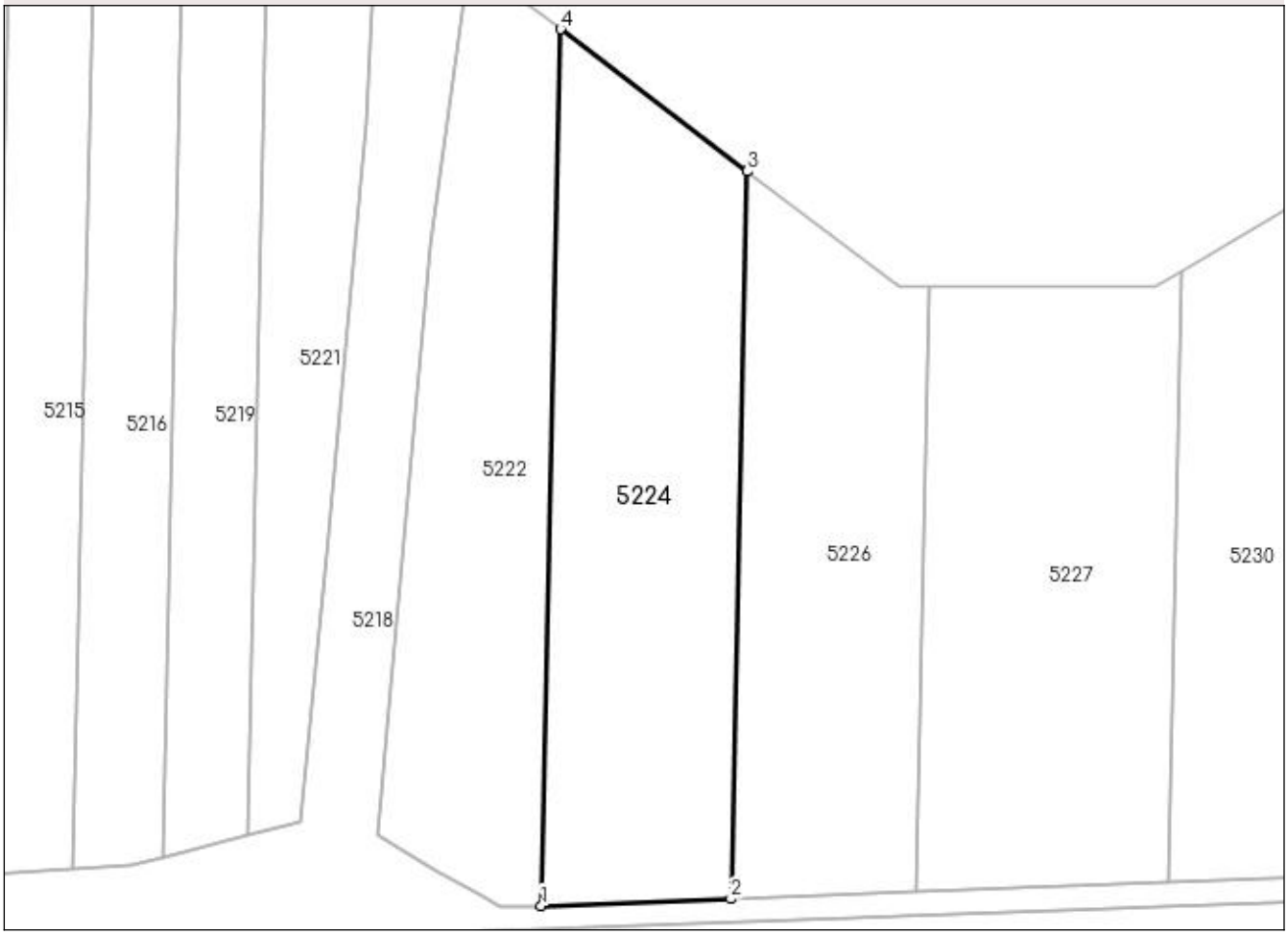

Date referitoare la teren

Crt	Categorie folosinţă	Intra vilan	Suprafaţa (mp)	Tarla	Parcelă	Nr. topo	Observaţii / Referinţe
1	arabil	NU	2.500	84	461/32	-	

Lungime Segmente

1) Valorile lungimilor segmentelor sunt obţinute din proiecţie în plan.

Punct început	X / Y	Punct sfârşit	X / Y	Lungime segment (** (m)
1	576.403,226 360.064,752	2	576.427,547 360.065,65	24.338
2	576.427,547 360.065,65	3	576.429,617 360.158,958	93.331
3	576.429,617 360.158,958	4	576.405,721 360.177,2	30.063
4	576.405,721 360.177,2	1	576.403,226 360.064,752	112.476

** Lungimile segmentelor sunt determinate în planul de proiecţie Stereo 70 şi sunt rotunjite la 1 milimetru.
*** Distanţa dintre puncte este formată din segmente cumulate ce sunt mai mici decât valoarea 1 milimetru.

DATE DESPRE IMOBILUL NR. 5225

Oficiul de Cadastru şi Publicitate Imobiliară PRAHOVA
Biroul de Cadastru şi Publicitate Imobiliară Ploieşti

A. Partea I. Descrierea imobilului

TEREN Extravilan

Adresa: Jud. Prahova

Nr. Crt	Nr cadastral Nr. topografic	Suprafaţa* (mp)	Observaţii / Referinţe
A1		1	Sector cadastral:84 Teren neimprejmuit;

Construcţii

Crt	Nr cadastral Nr. topografic	Adresa	Observaţii / Referinţe
A1.1		Jud. Prahova	Nr. niveluri:1; S. construita la sol:1 mp;

B. Partea II. Proprietari şi acte

Inscrieri privitoare la dreptul de proprietate şi alte drepturi reale		Referinţe
/		
Act Normativ nr. 213, din 17/11/1998 emis de PARLAMENTUL ROMÂNIEI;		
B1	Intabulare, drept de PROPRIETATE, dobandit prin Lege, cota actuala 1/1, cota initiala 1/1	A1, A1.1
	1) **STATUL ROMÂN**, CIF:9999999999999, Lipsă CUI .	
Act Normativ nr. 980, din 16/12/2015 emis de GUVERNUL ROMÂNIEI;		
B2	Intabulare, drept de ADMINISTRARE, dobandit prin Lege, cota actuala 1/1, cota initiala 1/1	A1, A1.1
	1) **MINISTERUL ECONOMIEI,ENERGIEI ŞI MEDIULUI DE AFACERI**, CIF:24931499	
Act Administrativ nr. 9, din 07/05/2005 emis de MINISTERUL ECONOMIEI ȘI COMERȚULUI (act aditional nr. 1/10.06.2008 emis de MINISTERUL ECONOMIEI SI FINANTELOR , act aditional nr. 2/18.06.2015 emis de MINISTERUL ENERGIEI, INTEPRINDERILOR MICI SI MIJLOCII SI MEDIULUI DE AFACERI , act aditional nr. 3/10.02.2016 emis de MINISTERUL ENERGIEI , act aditional nr. 4/02.03.2017 emis de MINISTERUL ENERGIEI, actaditional nr. 5/22.10.2020 emis de MINISTERUL ECONOMIEI, ENERGIEI SI MEDIULUI DE AFACERI, act additional nr. 6/30.10.2020 emis de MINISTERUL ECONOMIEI, ENERGIEI SI MEDIULUI DE AFACERI.);		
B3	Intabulare, drept de CONCESIUNE, dobandit prin Conventie, cota actuala 1/1, cota initiala 1/1	A1, A1.1
	1) **DISTRUBUȚIE ENERGIE ELECTRICĂ ROMÂNIA S.A.** , CIF:14476722	

C. Partea III. SARCINI .

Inscrieri privind dezmembramintele dreptului de proprietate, drepturi reale de garanţie şi sarcini	Referinţe
NU SUNT	

Anexa Nr. 1 La Partea I

Teren

Nr cadastral	Suprafaţa (mp)*	Observaţii / Referinţe
	1	

* Suprafaţa este determinată in planul de proiecţie Stereo 70.

DETALII LINIARE IMOBIL

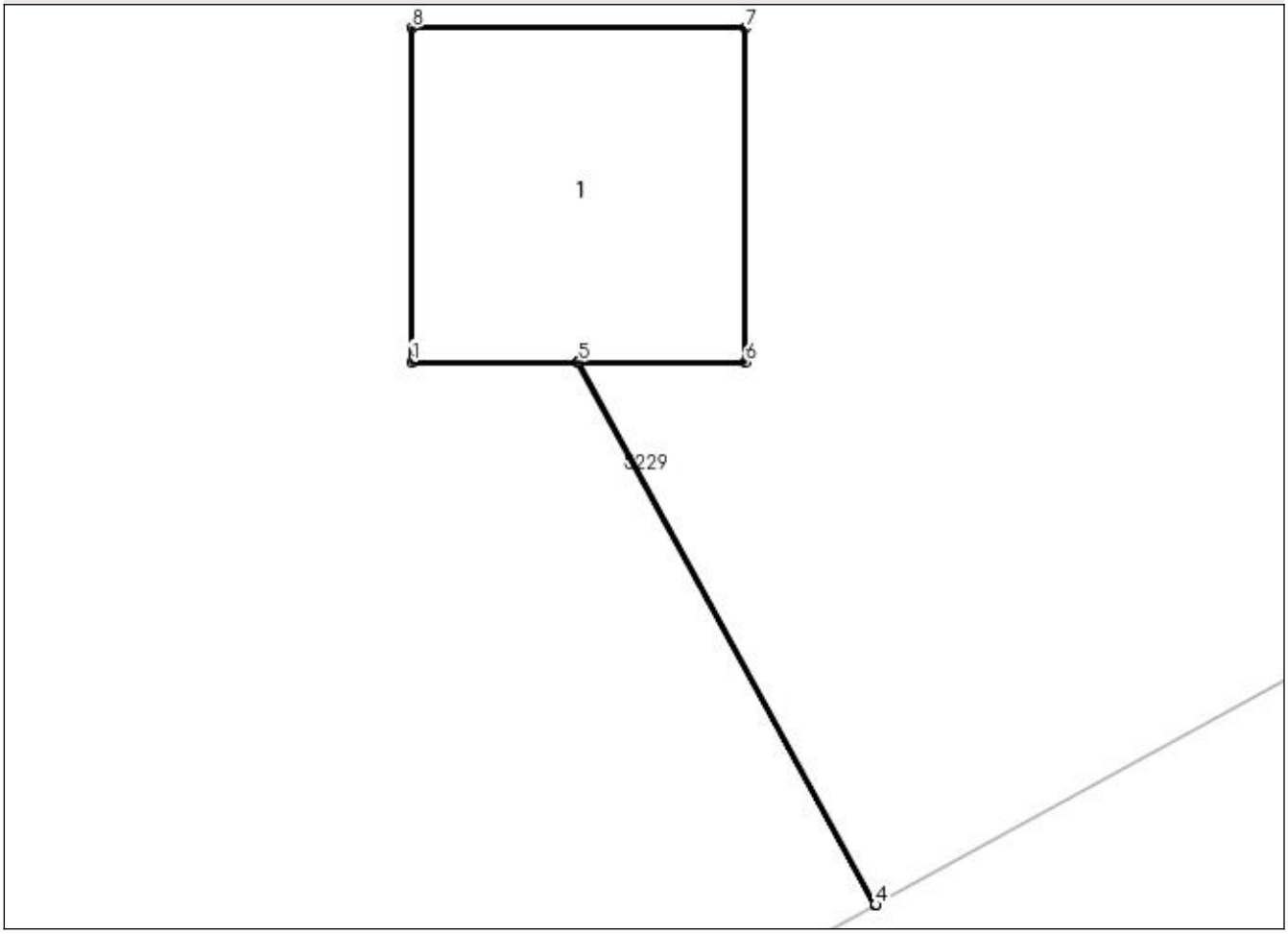

Date referitoare la teren

Crt	Categorie folosinţă	Intra vilan	Suprafaţa (mp)	Tarla	Parcelă	Nr. topo	Observaţii / Referinţe
1	curti constructii	NU	1	84	-	-	

Date referitoare la construcţii

Crt	Număr	Destinaţie construcţie	Supraf. (mp)	Situaţie juridică	Observaţii / Referinţe
A1.1		constructii industriale si edilitare	1	Cu acte	Nr. niveluri:1; S. construita la sol:1 mp;

Lungime Segmente
1) Valorile lungimilor segmentelor sunt obţinute din proiecţie în plan.

Punct început	X / Y	Punct sfârşit	X / Y	Lungime segment (** (m)
1	576.433,917 359.173,613	2	576.434,414 359.173,613	0.497
2	576.434,414 359.173,613	3	576.435,305 359.171,987	1.854
3	576.435,305 359.171,987	4	576.435,308 359.171,988	0.003

Punct început	X / Y	Punct sfârşit	X / Y	Lungime segment (** (m)
4	576.435,308 359.171,988	5	576.434,417 359.173,613	1.853
5	576.434,417 359.173,613	6	576.434,917 359.173,613	0.5
6	576.434,917 359.173,613	7	576.434,917 359.174,613	1.0
7	576.434,917 359.174,613	8	576.433,917 359.174,613	1.0
8	576.433,917 359.174,613	1	576.433,917 359.173,613	1.0

**** Lungimile segmentelor sunt determinate în planul de proiecţie Stereo 70 şi sunt rotunjite la 1 milimetru.**
***** Distanţa dintre puncte este formată din segmente cumulate ce sunt mai mici decât valoarea 1 milimetru.**

DATE DESPRE IMOBILUL NR. 5226

Oficiul de Cadastru şi Publicitate Imobiliară PRAHOVA
Biroul de Cadastru şi Publicitate Imobiliară Ploieşti

A. Partea I. Descrierea imobilului

TEREN Extravilan

Adresa: Jud. Prahova

Nr. Crt	Nr cadastral Nr. topografic	Suprafaţa* (mp)	Observaţii / Referinţe
A1		2.000	Sector cadastral:84 Teren neimprejmuit;

B. Partea II. Proprietari şi acte

Inscrieri privitoare la dreptul de proprietate şi alte drepturi reale		Referinţe
/		
Act Administrativ nr. 101141, din 26/06/2002 emis de CJSDAPT PRAHOVA;		
B1	Intabulare, drept de PROPRIETATE, dobandit prin Reconstituire, cota actuala 1/1, cota initiala 1/1	A1
	1) **GHEORGHE STEFAN DUMITRU**, Lipsă CNP. 2) **GHEORGHE DUMITRU ION**, Lipsă CNP.	

C. Partea III. SARCINI .

Inscrieri privind dezmembramintele dreptului de proprietate, drepturi reale de garanţie şi sarcini	Referinţe
NU SUNT	

Anexa Nr. 1 La Partea I

Teren

Nr cadastral	Suprafaţa (mp)*	Observaţii / Referinţe
	2.000	

* Suprafaţa este determinată in planul de proiecţie Stereo 70.

DETALII LINIARE IMOBIL

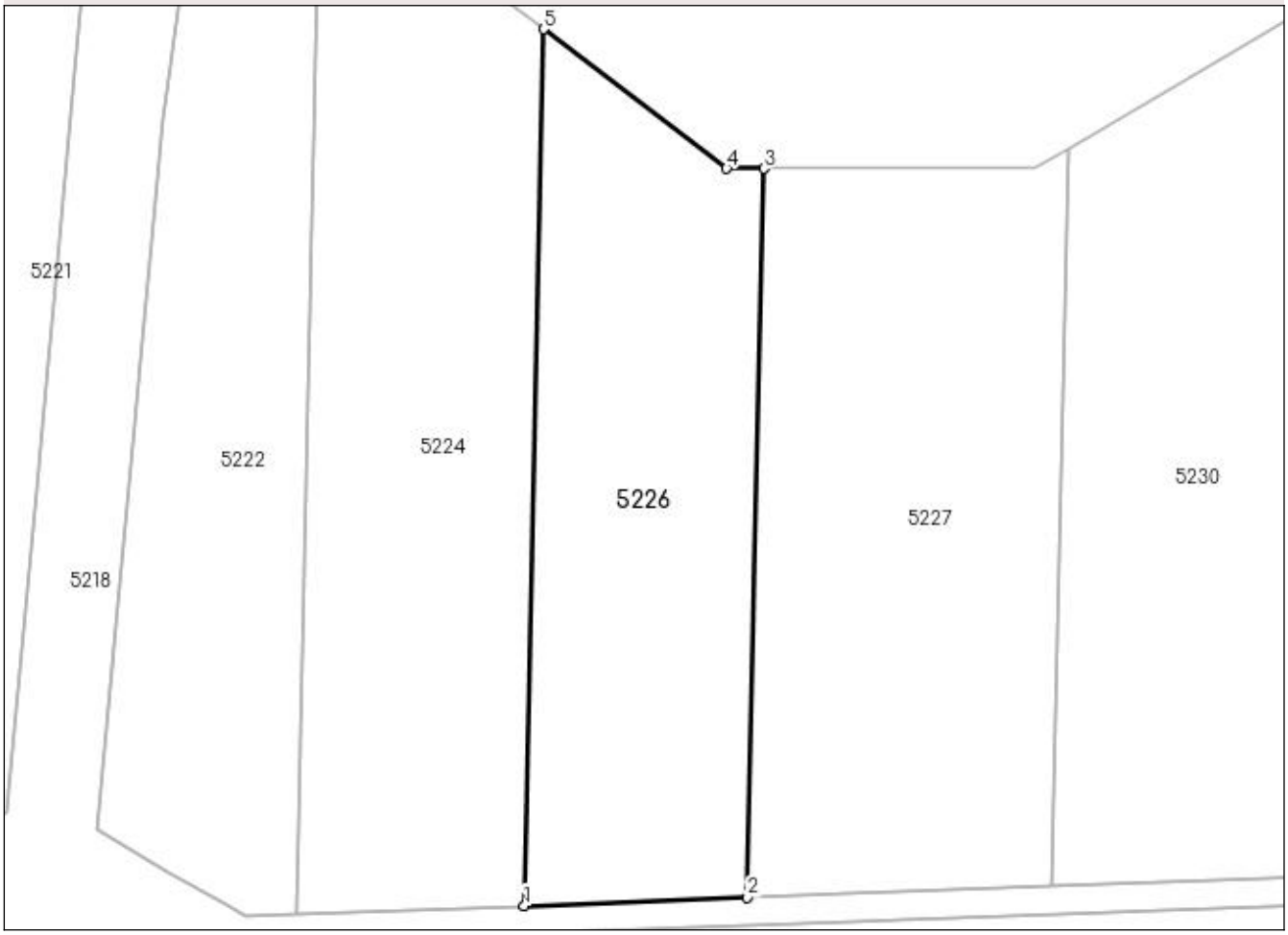

Date referitoare la teren

Crt	Categorie folosinţă	Intra vilan	Suprafaţa (mp)	Tarla	Parcelă	Nr. topo	Observaţii / Referinţe
1	arabil	NU	2.000	84	461/33	-	

Lungime Segmente
1) Valorile lungimilor segmentelor sunt obţinute din proiecţie în plan.

Punct început	X / Y	Punct sfârşit	X / Y	Lungime segment (** (m)
1	576.427,547 360.065,65	2	576.451,319 360.066,527	23.788
2	576.451,319 360.066,527	3	576.453,04 360.144,101	77.593
3	576.453,04 360.144,101	4	576.449,078 360.144,101	3.962
4	576.449,078 360.144,101	5	576.429,617 360.158,958	24.484
5	576.429,617 360.158,958	1	576.427,547 360.065,65	93.331

** Lungimile segmentelor sunt determinate în planul de proiecţie Stereo 70 şi sunt rotunjite la 1 milimetru.
*** Distanţa dintre puncte este formată din segmente cumulate ce sunt mai mici decât valoarea 1 milimetru.

DATE DESPRE IMOBILUL NR. 5227

Oficiul de Cadastru şi Publicitate Imobiliară PRAHOVA
Biroul de Cadastru şi Publicitate Imobiliară Ploieşti

A. Partea I. Descrierea imobilului

TEREN Extravilan

Adresa: Jud. Prahova

Nr. Crt	Nr cadastral Nr. topografic	Suprafaţa* (mp)	Observaţii / Referinţe
A1		2.500	Sector cadastral:84 Teren neimprejmuit;

B. Partea II. Proprietari şi acte

Inscrieri privitoare la dreptul de proprietate şi alte drepturi reale		Referinţe
/		
Act Administrativ nr. 106170, din 01/10/2002 emis de CJSDAPT PRAHOVA;		
B1	Intabulare, drept de PROPRIETATE, dobandit prin Reconstituire, cota actuala 1/1, cota initiala 1/1	A1
	1) **NEAGU GHEORGHE MARIN**, Lipsă CNP.	

C. Partea III. SARCINI .

Inscrieri privind dezmembramintele dreptului de proprietate, drepturi reale de garanţie şi sarcini	Referinţe
NU SUNT	

Anexa Nr. 1 La Partea I

Teren

Nr cadastral	Suprafaţa (mp)*	Observaţii / Referinţe
	2.500	

* Suprafaţa este determinată in planul de proiecţie Stereo 70.

DETALII LINIARE IMOBIL

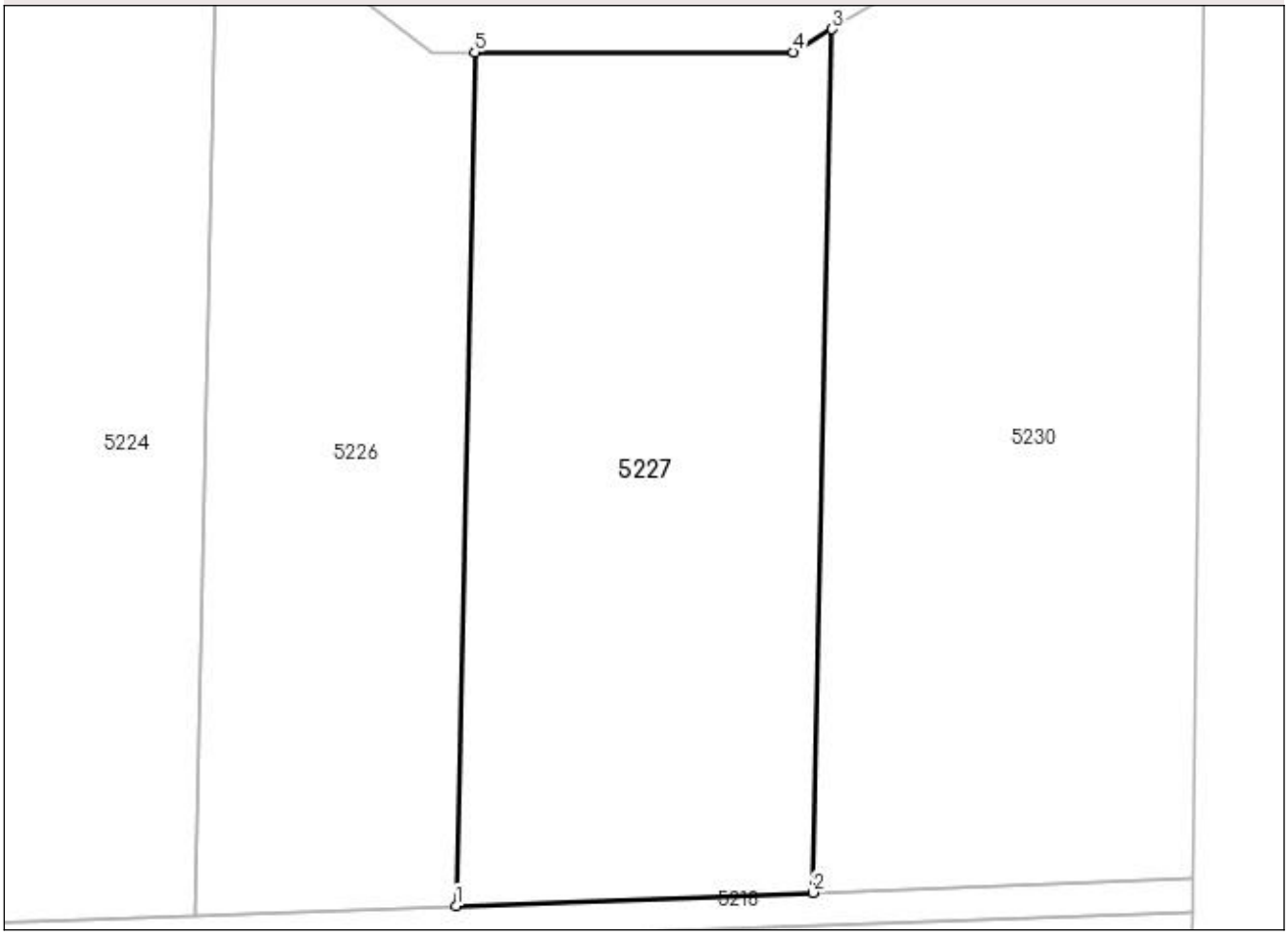

Date referitoare la teren

Crt	Categorie folosinţă	Intra vilan	Suprafaţa (mp)	Tarla	Parcelă	Nr. topo	Observaţii / Referinţe
1	arabil	NU	2.500	84	461/34	-	

Lungime Segmente

1) Valorile lungimilor segmentelor sunt obţinute din proiecţie în plan.

Punct început	X / Y	Punct sfârşit	X / Y	Lungime segment (** (m)
1	576.451,319 360.066,527	2	576.483,776 360.067,726	32.479
2	576.483,776 360.067,726	3	576.485,517 360.146,199	78.492
3	576.485,517 360.146,199	4	576.481,983 360.144,101	4.11
4	576.481,983 360.144,101	5	576.453,04 360.144,101	28.943
5	576.453,04 360.144,101	1	576.451,319 360.066,527	77.593

** Lungimile segmentelor sunt determinate în planul de proiecţie Stereo 70 şi sunt rotunjite la 1 milimetru.
*** Distanţa dintre puncte este formată din segmente cumulate ce sunt mai mici decât valoarea 1 milimetru.

DATE DESPRE IMOBILUL NR. 5228

Oficiul de Cadastru şi Publicitate Imobiliară PRAHOVA
Biroul de Cadastru şi Publicitate Imobiliară Ploieşti

A. Partea I. Descrierea imobilului

TEREN Intravilan

Adresa: Loc. Ologeni, Jud. Prahova

Nr. Crt	Nr cadastral Nr. topografic	Suprafaţa* (mp)	Observaţii / Referinţe
A1		1	Sector cadastral:84 Teren neimprejmuit;

Construcţii

Crt	Nr cadastral Nr. topografic	Adresa	Observaţii / Referinţe
A1.1		Loc. Ologeni, Jud. Prahova	Nr. niveluri:1; S. construita la sol:1 mp;

B. Partea II. Proprietari şi acte

Inscrieri privitoare la dreptul de proprietate şi alte drepturi reale		Referinţe
/		
Act Normativ nr. 213, din 17/11/1998 emis de PARLAMENTUL ROMÂNIEI;		
B1	Intabulare, drept de PROPRIETATE, dobandit prin Lege, cota actuala 1/1, cota initiala 1/1	A1, A1.1
	1) **STATUL ROMÂN**, CIF:9999999999999, Lipsă CUI .	
Act Normativ nr. 980, din 16/12/2015 emis de GUVERNUL ROMÂNIEI;		
B2	Intabulare, drept de ADMINISTRARE, dobandit prin Lege, cota actuala 1/1, cota initiala 1/1	A1, A1.1
	1) **MINISTERUL ECONOMIEI,ENERGIEI ȘI MEDIULUI DE AFACERI**, CIF:24931499	
Act Administrativ nr. 9, din 07/05/2005 emis de MINISTERUL ECONOMIEI ȘI COMERȚULUI (act aditional nr. 1/10.06.2008 emis de MINISTERUL ECONOMIEI SI FINANTELOR , act aditional nr. 2/18.06.2015 emis de MINISTERUL ENERGIEI, INTEPRINDERILOR MICI SI MIJLOCII SI MEDIULUI DE AFACERI , act aditional nr. 3/10.02.2016 emis de MINISTERUL ENERGIEI , act aditional nr. 4/02.03.2017 emis de MINISTERUL ENERGIEI, actaditional nr. 5/22.10.2020 emis de MINISTERUL ECONOMIEI, ENERGIEI SI MEDIULUI DE AFACERI, act additional nr. 6/30.10.2020 emis de MINISTERUL ECONOMIEI, ENERGIEI SI MEDIULUI DE AFACERI.);		
B3	Intabulare, drept de CONCESIUNE, dobandit prin Conventie, cota actuala 1/1, cota initiala 1/1	A1, A1.1
	1) **DISTRUBUȚIE ENERGIE ELECTRICĂ ROMÂNIA S.A.** , CIF:14476722	

C. Partea III. SARCINI .

Inscrieri privind dezmembramintele dreptului de proprietate, drepturi reale de garanţie şi sarcini	Referinţe
NU SUNT	

Anexa Nr. 1 La Partea I

Teren

Nr cadastral	Suprafaţa (mp)*	Observaţii / Referinţe
	1	

* Suprafaţa este determinată in planul de proiecţie Stereo 70.

DETALII LINIARE IMOBIL

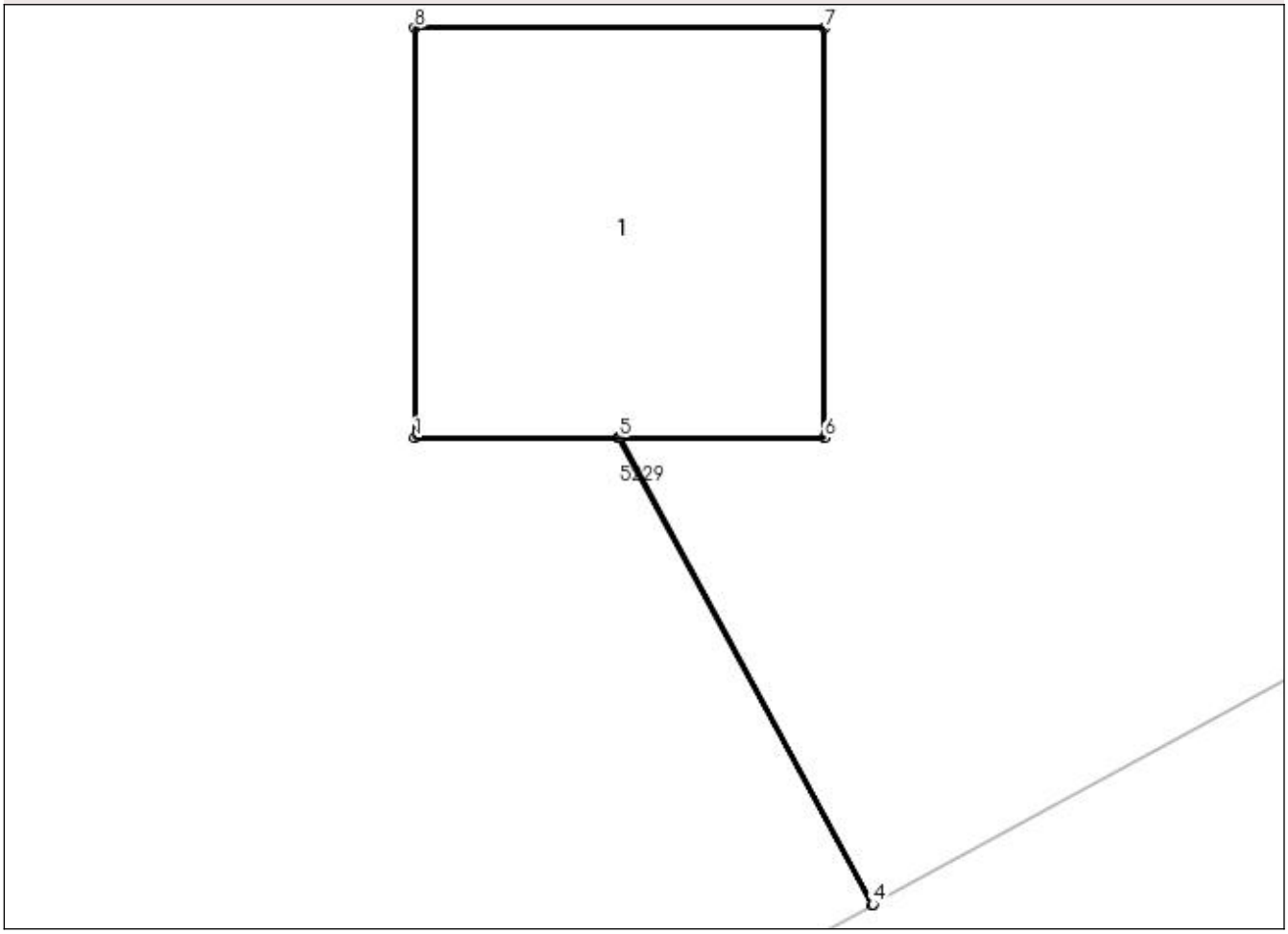

Date referitoare la teren

Crt	Categorie folosinţă	Intra vilan	Suprafaţa (mp)	Tarla	Parcelă	Nr. topo	Observaţii / Referinţe
1	curti constructii	DA	1	84	-	-	

Date referitoare la construcţii

Crt	Număr	Destinaţie construcţie	Supraf. (mp)	Situaţie juridică	Observaţii / Referinţe
A1.1		constructii industriale si edilitare	1	Cu acte	Nr. niveluri:1; S. construita la sol:1 mp;

Lungime Segmente
1) Valorile lungimilor segmentelor sunt obţinute din proiecţie în plan.

Punct început	X / Y	Punct sfârşit	X / Y	Lungime segment (** (m)
1	576.475,082 359.195,531	2	576.475,579 359.195,531	0.497
2	576.475,579 359.195,531	3	576.476,199 359.194,391	1.298
3	576.476,199 359.194,391	4	576.476,201 359.194,393	0.003

Punct început	X / Y	Punct sfârşit	X / Y	Lungime segment (** (m)
4	576.476,201 359.194,393	5	576.475,582 359.195,531	1.295
5	576.475,582 359.195,531	6	576.476,082 359.195,531	0.5
6	576.476,082 359.195,531	7	576.476,082 359.196,531	1.0
7	576.476,082 359.196,531	8	576.475,082 359.196,531	1.0
8	576.475,082 359.196,531	1	576.475,082 359.195,531	1.0

**** Lungimile segmentelor sunt determinate în planul de proiecţie Stereo 70 şi sunt rotunjite la 1 milimetru.**
***** Distanţa dintre puncte este formată din segmente cumulate ce sunt mai mici decât valoarea 1 milimetru.**

DATE DESPRE IMOBILUL NR. 5229

Oficiul de Cadastru şi Publicitate Imobiliară PRAHOVA
Biroul de Cadastru şi Publicitate Imobiliară Ploieşti

A. Partea I. Descrierea imobilului

TEREN Necunoscut

Adresa: Loc. Ologeni, Jud. Prahova

Nr. Crt	Nr cadastral Nr. topografic	Suprafaţa* (mp)	Observaţii / Referinţe
A1	26172	3.943	Sector cadastral:84 Teren neimprejmuit;

B. Partea II. Proprietari şi acte

Inscrieri privitoare la dreptul de proprietate şi alte drepturi reale		Referinţe
128576 / 10/10/2022		
Act Administrativ nr. 4302, din 06/10/2022 emis de NP Dragan Nicoleta;		
B1	Se infiinteaza cartea funciara 26172 a imobilului cu numarul cadastral 26172 / UAT Poienarii Burchii, rezultat din dezmembrarea imobilului cu numarul cadastral 21923 inscris in cartea funciara 21923;	A1
Act Administrativ nr. 643, din 09/11/2011 emis de INSTITUTIA PREFECTULUI PRAHOVA (act administrativ nr. 644/01.02.2016 Primaria Comunei Poienarii Burchii;act administrativ nr.1046/11.02.2016 Primaria Comunei Poienarii Burchii);		
B2	Intabulare, drept de PROPRIETATE, dobandit prin Lege, cota actuala 1/1, cota initiala 1/1	A1
	1) **COMUNA POIENARII BURCHII**, CIF:2843647, (domeniul privat)	
	OBSERVATII: pozitie transcrisa din CF 21923/Poienarii Burchii, inscrisa prin incheierea nr. 10982 din 08/02/2016;	
Act Administrativ nr. 26, din 17/05/2022 emis de CONSILIUL LOCAL POIENARII BURCHII (act administrativ nr 7656 din 20.07.2022, emis de PRIMARIA POIENARII BURCHII);		
B3	se actualizeaza informatiile cadastrale in sensul schimbarii grupei de destinatie a terenului din ''extravilan'' in ''intravilan'' conform documentatiei tehnice avizate	A1
	OBSERVATII: pozitie transcrisa din CF 21923/Poienarii Burchii, inscrisa prin incheierea nr. 96010 din 25/07/2022;	
Act Administrativ nr. C 7741, din 10/08/2022 emis de OCPI PRAHOVA;		
B4	se noteaza din oficiu propunerea de dezmembrare a imobilului	A1
	OBSERVATII: pozitie transcrisa din CF 21923/Poienarii Burchii, inscrisa prin incheierea nr. 103305 din 10/08/2022;	

C. Partea III. SARCINI .

Inscrieri privind dezmembramintele dreptului de proprietate, drepturi reale de garanţie şi sarcini	Referinţe
NU SUNT	

Anexa Nr. 1 La Partea I

Teren

Nr cadastral	Suprafaţa (mp)*	Observaţii / Referinţe
26172	3.943	

* Suprafaţa este determinată in planul de proiecţie Stereo 70.

DETALII LINIARE IMOBIL

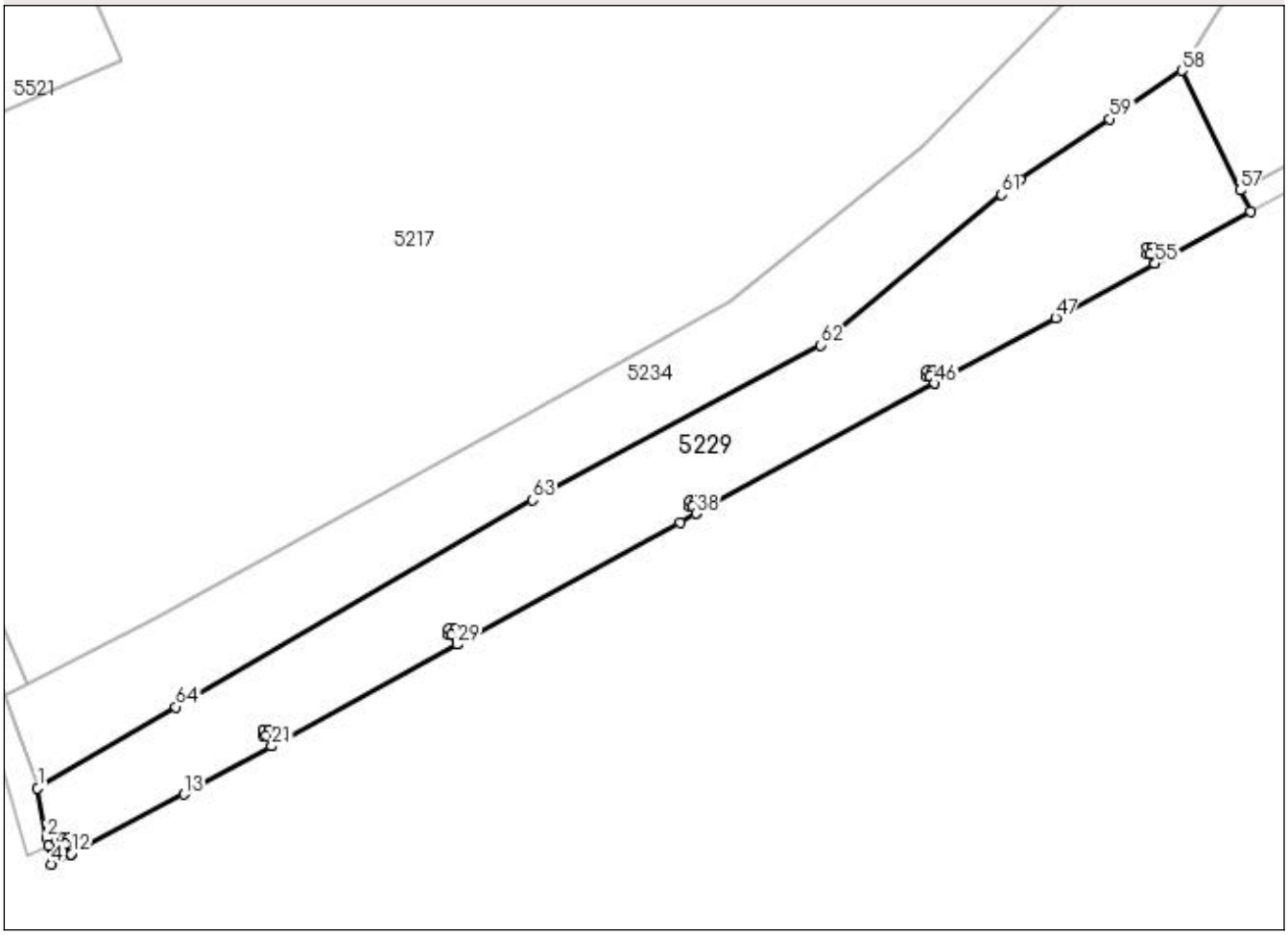

Date referitoare la teren

Crt	Categorie folosinţă	Intra vilan	Suprafaţa (mp)	Tarla	Parcelă	Nr. topo	Observaţii / Referinţe
1	arabil	DA	18	85	471	-	
2	arabil	DA	1.287	85	471	-	
3	arabil	NU	2.638	85	471	-	

Lungime Segmente

1) Valorile lungimilor segmentelor sunt obţinute din proiecţie în plan.

Punct început	X / Y	Punct sfârşit	X / Y	Lungime segment
1	576.363,446 359.147,431	2	576.365,047 359.138,794	8.784
4	576.365,871 359.134,347	5	576.369,224 359.136,122	3.794
7	576.367,733 359.137,875	8	576.367,733 359.138,875	1.0
10	576.368,733 359.137,875	11	576.368,298 359.137,875	0.435

Punct început	X / Y	Punct sfârşit	X / Y	Lungime segment
2	576.365,047 359.138,794	3	576.365,275 359.137,587	1.228
5	576.369,224 359.136,122	6	576.368,295 359.137,875	1.984
8	576.367,733 359.138,875	9	576.368,733 359.138,875	1.0
11	576.368,298 359.137,875	12	576.369,226 359.136,123	1.983

Punct început	X / Y	Punct sfârşit	X / Y	Lungime segment
3	576.365,275 359.137,587	4	576.365,871 359.134,347	3.294
6	576.368,295 359.137,875	7	576.367,733 359.137,875	0.562
9	576.368,733 359.138,875	10	576.368,733 359.137,875	1.0
12	576.369,226 359.136,123	13	576.388,527 359.146,345	21.841

Punct început	X / Y	Punct sfârşit	X / Y	Lungime segment
13	576.388,527 359.146,345	14	576.403,553 359.154,581	17.135
16	576.402,095 359.156,335	17	576.402,095 359.157,335	1.0
19	576.403,095 359.156,335	20	576.402,595 359.156,335	0.5
22	576.435,305 359.171,987	23	576.434,414 359.173,613	1.854
25	576.433,917 359.174,613	26	576.434,917 359.174,613	1.0
28	576.434,417 359.173,613	29	576.435,308 359.171,988	1.853
31	576.476,199 359.194,391	32	576.475,579 359.195,531	1.298
34	576.475,082 359.196,531	35	576.476,082 359.196,531	1.0
37	576.475,582 359.195,531	38	576.476,201 359.194,393	1.295
40	576.516,301 359.217,877	41	576.515,805 359.217,877	0.496
43	576.516,805 359.218,877	44	576.516,805 359.217,877	1.0
46	576.517,104 359.216,641	47	576.537,777 359.227,886	23.533
49	576.553,911 359.238,892	50	576.553,414 359.238,892	0.497
52	576.554,414 359.239,892	53	576.554,414 359.238,892	1.0
55	576.554,849 359.237,172	56	576.571,176 359.246,053	18.586
58	576.559,428 359.270,224	59	576.547,042 359.261,907	14.919
61	576.528,563 359.248,994	62	576.497,502 359.223,212	40.367
64	576.387,085 359.161,286	1	576.363,446 359.147,431	27.4

Punct început	X / Y	Punct sfârşit	X / Y	Lungime segment
14	576.403,553 359.154,581	15	576.402,592 359.156,335	2.0
17	576.402,095 359.157,335	18	576.403,095 359.157,335	1.0
20	576.402,595 359.156,335	21	576.403,555 359.154,583	1.998
23	576.434,414 359.173,613	24	576.433,917 359.173,613	0.497
26	576.434,917 359.174,613	27	576.434,917 359.173,613	1.0
29	576.435,308 359.171,988	30	576.473,453 359.192,898	43.5
32	576.475,579 359.195,531	33	576.475,082 359.195,531	0.497
35	576.476,082 359.196,531	36	576.476,082 359.195,531	1.0
38	576.476,201 359.194,393	39	576.517,102 359.216,64	46.56
41	576.515,805 359.217,877	42	576.515,805 359.218,877	1.0
44	576.516,805 359.217,877	45	576.516,305 359.217,877	0.5
47	576.537,777 359.227,886	48	576.554,847 359.237,171	19.432
50	576.553,414 359.238,892	51	576.553,414 359.239,892	1.0
53	576.554,414 359.238,892	54	576.553,914 359.238,892	0.5
56	576.571,176 359.246,053	57	576.569,385 359.249,729	4.089
59	576.547,042 359.261,907	60	576.531,74 359.251,631	18.432
62	576.497,502 359.223,212	63	576.448,242 359.196,696	55.943

Punct început	X / Y	Punct sfârşit	X / Y	Lungime segment
15	576.402,592 359.156,335	16	576.402,095 359.156,335	0.497
18	576.403,095 359.157,335	19	576.403,095 359.156,335	1.0
21	576.403,555 359.154,583	22	576.435,305 359.171,987	36.207
24	576.433,917 359.173,613	25	576.433,917 359.174,613	1.0
27	576.434,917 359.173,613	28	576.434,417 359.173,613	0.5
30	576.473,453 359.192,898	31	576.476,199 359.194,391	3.126
33	576.475,082 359.195,531	34	576.475,082 359.196,531	1.0
36	576.476,082 359.195,531	37	576.475,582 359.195,531	0.5
39	576.517,102 359.216,64	40	576.516,301 359.217,877	1.474
42	576.515,805 359.218,877	43	576.516,805 359.218,877	1.0
45	576.516,305 359.217,877	46	576.517,104 359.216,641	1.472
48	576.554,847 359.237,171	49	576.553,911 359.238,892	1.959
51	576.553,414 359.239,892	52	576.554,414 359.239,892	1.0
54	576.553,914 359.238,892	55	576.554,849 359.237,172	1.958
57	576.569,385 359.249,729	58	576.559,428 359.270,224	22.786
60	576.531,74 359.251,631	61	576.528,563 359.248,994	4.129
63	576.448,242 359.196,696	64	576.387,085 359.161,286	70.669

**** Lungimile segmentelor sunt determinate în planul de proiecţie Stereo 70 şi sunt rotunjite la 1 milimetru.**
***** Distanţa dintre puncte este formată din segmente cumulate ce sunt mai mici decât valoarea 1 milimetru.**

DATE DESPRE IMOBILUL NR. 5230

Oficiul de Cadastru şi Publicitate Imobiliară PRAHOVA
Biroul de Cadastru şi Publicitate Imobiliară Ploieşti

A. Partea I. Descrierea imobilului

TEREN Extravilan

Adresa: Jud. Prahova

Nr. Crt	Nr cadastral Nr. topografic	Suprafaţa* (mp)	Observaţii / Referinţe
A1		3.000	Sector cadastral:84 Teren neimprejmuit;

B. Partea II. Proprietari şi acte

Inscrieri privitoare la dreptul de proprietate şi alte drepturi reale		Referinţe
/		
Act Administrativ nr. 90949, din 18/03/2002 emis de CJSDAPT PRAHOVA;		
B1	Intabulare, drept de PROPRIETATE, dobandit prin Reconstituire, cota actuala 1/1, cota initiala 1/1	A1
	1) **VULPE GHEORGHE**, Lipsă CNP. 2) **VOICU GHEORGHITA**, Lipsă CNP. 3) **VULPE IOANA**, Lipsă CNP. 4) **RADU GHEORGHE**, Lipsă CNP. 5) **DINICA MARIA**, Lipsă CNP.	

C. Partea III. SARCINI .

Inscrieri privind dezmembramintele dreptului de proprietate, drepturi reale de garanţie şi sarcini	Referinţe
NU SUNT	

Anexa Nr. 1 La Partea I

Teren

Nr cadastral	Suprafaţa (mp)*	Observaţii / Referinţe
	3.000	

* Suprafaţa este determinată in planul de proiecţie Stereo 70.

DETALII LINIARE IMOBIL

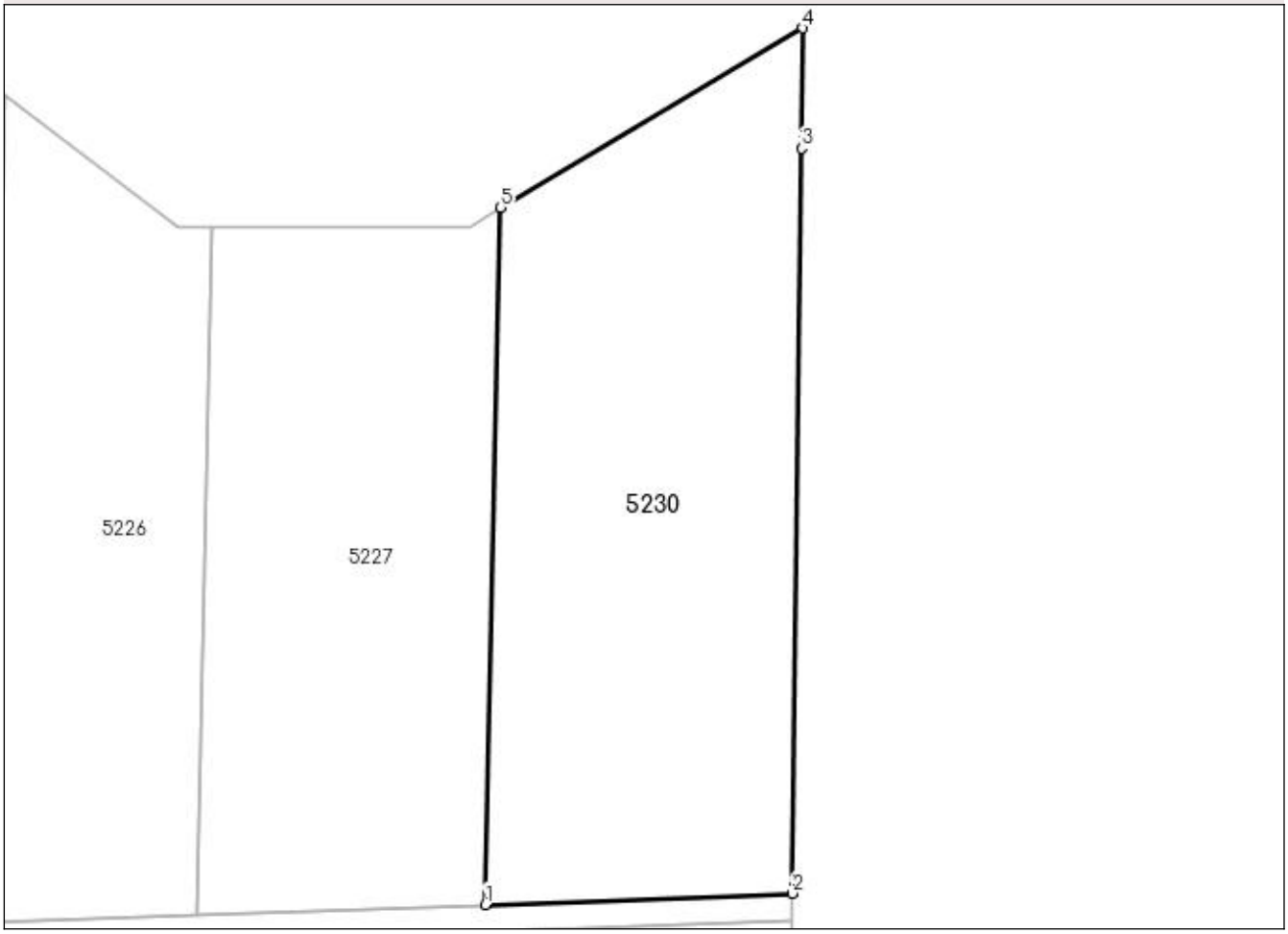

Date referitoare la teren

Crt	Categorie folosinţă	Intra vilan	Suprafaţa (mp)	Tarla	Parcelă	Nr. topo	Observaţii / Referinţe
1	arabil	NU	3.000	84	461/35	-	

Lungime Segmente
1) Valorile lungimilor segmentelor sunt obţinute din proiecţie în plan.

Punct început	X / Y	Punct sfârşit	X / Y	Lungime segment (** (m)
1	576.483,776 360.067,726	2	576.518,324 360.069,001	34.572
2	576.518,324 360.069,001	3	576.519,389 360.152,862	83.868
3	576.519,389 360.152,862	4	576.519,561 360.166,411	13.55
4	576.519,561 360.166,411	5	576.485,517 360.146,199	39.592
5	576.485,517 360.146,199	1	576.483,776 360.067,726	78.492

** Lungimile segmentelor sunt determinate în planul de proiecţie Stereo 70 şi sunt rotunjite la 1 milimetru.
*** Distanţa dintre puncte este formată din segmente cumulate ce sunt mai mici decât valoarea 1 milimetru.

DATE DESPRE IMOBILUL NR. 5231

Oficiul de Cadastru şi Publicitate Imobiliară PRAHOVA
Biroul de Cadastru şi Publicitate Imobiliară Ploieşti

A. Partea I. Descrierea imobilului

TEREN Intravilan

Adresa: Loc. Ologeni, Jud. Prahova

Nr. Crt	Nr cadastral Nr. topografic	Suprafaţa* (mp)	Observaţii / Referinţe
A1		1	Sector cadastral:84 Teren neimprejmuit;

Construcţii

Crt	Nr cadastral Nr. topografic	Adresa	Observaţii / Referinţe
A1.1		Loc. Ologeni, Jud. Prahova	Nr. niveluri:1; S. construita la sol:1 mp;

B. Partea II. Proprietari şi acte

Inscrieri privitoare la dreptul de proprietate şi alte drepturi reale		Referinţe
/		
Act Normativ nr. 213, din 17/11/1998 emis de PARLAMENTUL ROMÂNIEI;		
B1	Intabulare, drept de PROPRIETATE, dobandit prin Lege, cota actuala 1/1, cota initiala 1/1	A1, A1.1
	1) **STATUL ROMÂN**, CIF:9999999999999, Lipsă CUI .	
Act Normativ nr. 980, din 16/12/2015 emis de GUVERNUL ROMÂNIEI;		
B2	Intabulare, drept de ADMINISTRARE, dobandit prin Lege, cota actuala 1/1, cota initiala 1/1	A1, A1.1
	1) **MINISTERUL ECONOMIEI,ENERGIEI ȘI MEDIULUI DE AFACERI**, CIF:24931499	
Act Administrativ nr. 9, din 07/05/2005 emis de MINISTERUL ECONOMIEI ȘI COMERȚULUI (act aditional nr. 1/10.06.2008 emis de MINISTERUL ECONOMIEI SI FINANTELOR , act aditional nr. 2/18.06.2015 emis de MINISTERUL ENERGIEI, INTEPRINDERILOR MICI SI MIJLOCII SI MEDIULUI DE AFACERI , act aditional nr. 3/10.02.2016 emis de MINISTERUL ENERGIEI , act aditional nr. 4/02.03.2017 emis de MINISTERUL ENERGIEI, actaditional nr. 5/22.10.2020 emis de MINISTERUL ECONOMIEI, ENERGIEI SI MEDIULUI DE AFACERI, act additional nr. 6/30.10.2020 emis de MINISTERUL ECONOMIEI, ENERGIEI SI MEDIULUI DE AFACERI.);		
B3	Intabulare, drept de CONCESIUNE, dobandit prin Conventie, cota actuala 1/1, cota initiala 1/1	A1, A1.1
	1) **DISTRUBUȚIE ENERGIE ELECTRICĂ ROMÂNIA S.A.** , CIF:14476722	

C. Partea III. SARCINI .

Inscrieri privind dezmembramintele dreptului de proprietate, drepturi reale de garanţie şi sarcini	Referinţe
NU SUNT	

Anexa Nr. 1 La Partea I

Teren

Nr cadastral	Suprafaţa (mp)*	Observaţii / Referinţe
	1	

* Suprafaţa este determinată in planul de proiecţie Stereo 70.

DETALII LINIARE IMOBIL

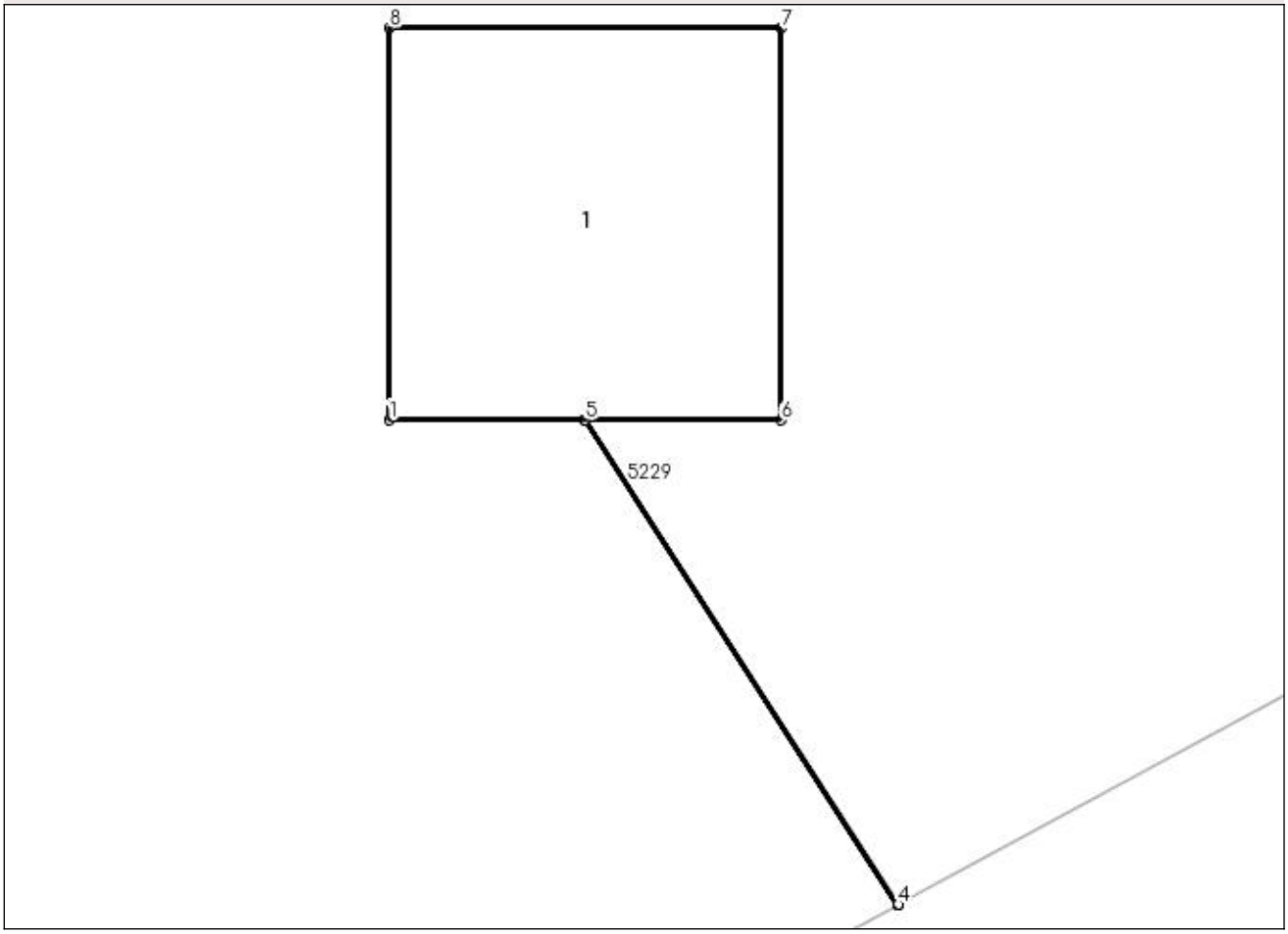

Date referitoare la teren

Crt	Categorie folosinţă	Intra vilan	Suprafaţa (mp)	Tarla	Parcelă	Nr. topo	Observaţii / Referinţe
1	curti constructii	DA	1	84	-	-	

Date referitoare la construcţii

Crt	Număr	Destinaţie construcţie	Supraf. (mp)	Situaţie juridică	Observaţii / Referinţe
A1.1		constructii industriale si edilitare	1	Cu acte	Nr. niveluri:1; S. construita la sol:1 mp;

Lungime Segmente
1) Valorile lungimilor segmentelor sunt obţinute din proiecţie în plan.

Punct început	X / Y	Punct sfârşit	X / Y	Lungime segment (** (m)
1	576.515,805 359.217,877	2	576.516,301 359.217,877	0.496
2	576.516,301 359.217,877	3	576.517,102 359.216,64	1.474
3	576.517,102 359.216,64	4	576.517,104 359.216,641	0.002

Punct început	X / Y	Punct sfârşit	X / Y	Lungime segment (** (m)
4	576.517,104 359.216,641	5	576.516,305 359.217,877	1.472
5	576.516,305 359.217,877	6	576.516,805 359.217,877	0.5
6	576.516,805 359.217,877	7	576.516,805 359.218,877	1.0
7	576.516,805 359.218,877	8	576.515,805 359.218,877	1.0
8	576.515,805 359.218,877	1	576.515,805 359.217,877	1.0

**** Lungimile segmentelor sunt determinate în planul de proiecţie Stereo 70 şi sunt rotunjite la 1 milimetru.**
***** Distanţa dintre puncte este formată din segmente cumulate ce sunt mai mici decât valoarea 1 milimetru.**

DATE DESPRE IMOBILUL NR. 5232

Oficiul de Cadastru şi Publicitate Imobiliară PRAHOVA
Biroul de Cadastru şi Publicitate Imobiliară Ploieşti

A. Partea I. Descrierea imobilului

TEREN Intravilan

Adresa: Loc. Ologeni, Jud. Prahova

Nr. Crt	Nr cadastral Nr. topografic	Suprafaţa* (mp)	Observaţii / Referinţe
A1		1	Sector cadastral:84 Teren neimprejmuit;

Construcţii

Crt	Nr cadastral Nr. topografic	Adresa	Observaţii / Referinţe
A1.1		Loc. Ologeni, Jud. Prahova	Nr. niveluri:1; S. construita la sol:1 mp;

B. Partea II. Proprietari şi acte

Inscrieri privitoare la dreptul de proprietate şi alte drepturi reale		Referinţe
/		
Act Normativ nr. 213, din 17/11/1998 emis de PARLAMENTUL ROMÂNIEI;		
B1	Intabulare, drept de PROPRIETATE, dobandit prin Lege, cota actuala 1/1, cota initiala 1/1	A1, A1.1
	1) **STATUL ROMÂN**, CIF:9999999999999, Lipsă CUI .	
Act Normativ nr. 980, din 16/12/2015 emis de GUVERNUL ROMÂNIEI;		
B2	Intabulare, drept de ADMINISTRARE, dobandit prin Lege, cota actuala 1/1, cota initiala 1/1	A1, A1.1
	1) **MINISTERUL ECONOMIEI,ENERGIEI ȘI MEDIULUI DE AFACERI**, CIF:24931499	
Act Administrativ nr. 9, din 07/05/2005 emis de MINISTERUL ECONOMIEI ȘI COMERȚULUI (act aditional nr. 1/10.06.2008 emis de MINISTERUL ECONOMIEI SI FINANTELOR , act aditional nr. 2/18.06.2015 emis de MINISTERUL ENERGIEI, INTEPRINDERILOR MICI SI MIJLOCII SI MEDIULUI DE AFACERI , act aditional nr. 3/10.02.2016 emis de MINISTERUL ENERGIEI , act aditional nr. 4/02.03.2017 emis de MINISTERUL ENERGIEI, actaditional nr. 5/22.10.2020 emis de MINISTERUL ECONOMIEI, ENERGIEI SI MEDIULUI DE AFACERI, act additional nr. 6/30.10.2020 emis de MINISTERUL ECONOMIEI, ENERGIEI SI MEDIULUI DE AFACERI.);		
B3	Intabulare, drept de CONCESIUNE, dobandit prin Conventie, cota actuala 1/1, cota initiala 1/1	A1, A1.1
	1) **DISTRUBUȚIE ENERGIE ELECTRICĂ ROMÂNIA S.A.** , CIF:14476722	

C. Partea III. SARCINI .

Inscrieri privind dezmembramintele dreptului de proprietate, drepturi reale de garanţie şi sarcini	Referinţe
NU SUNT	

Anexa Nr. 1 La Partea I

Teren

Nr cadastral	Suprafaţa (mp)*	Observaţii / Referinţe
	1	

* Suprafaţa este determinată in planul de proiecţie Stereo 70.

DETALII LINIARE IMOBIL

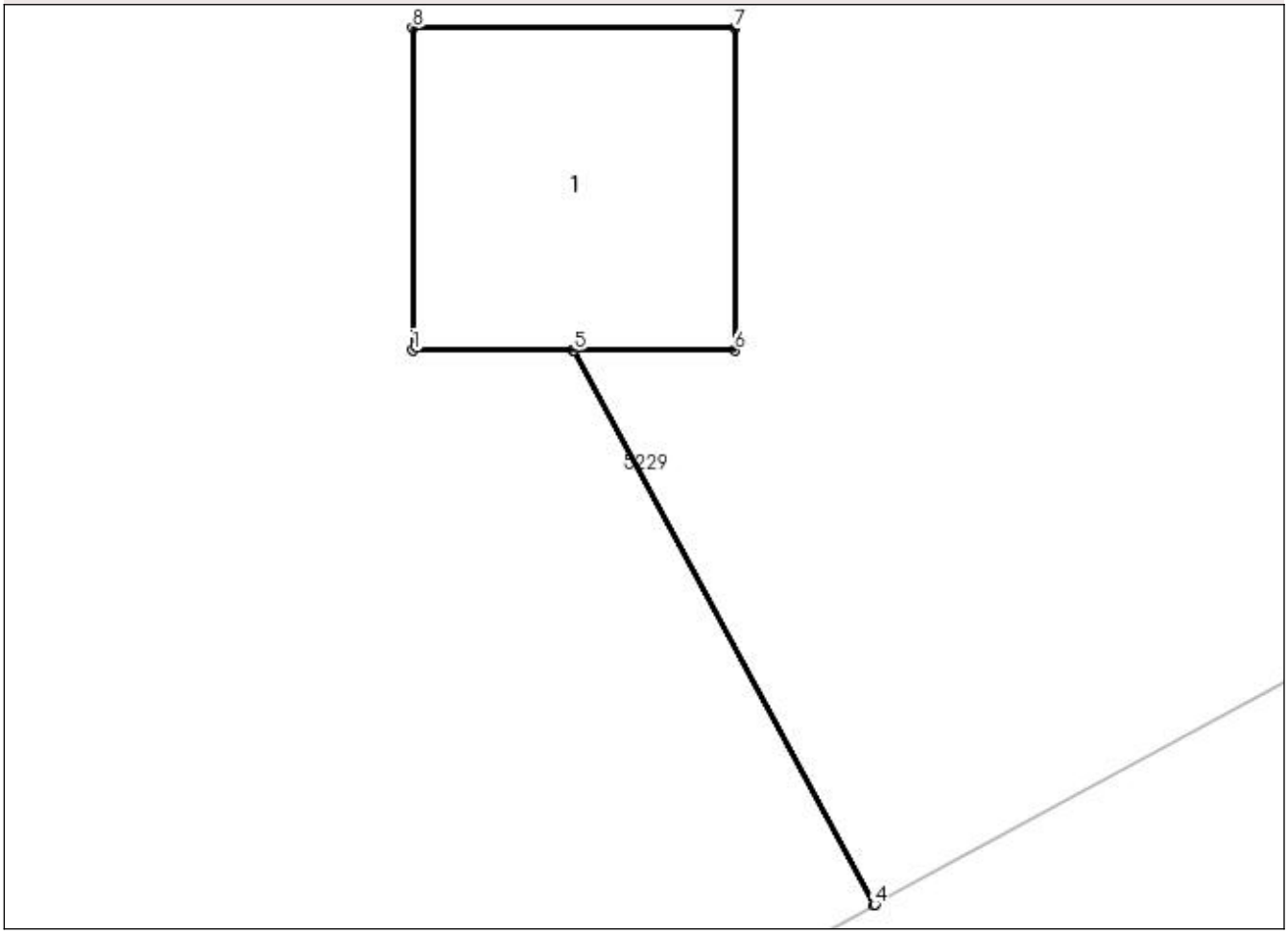

Date referitoare la teren

Crt	Categorie folosinţă	Intra vilan	Suprafaţa (mp)	Tarla	Parcelă	Nr. topo	Observaţii / Referinţe
1	curti constructii	DA	1	84	-	-	

Date referitoare la construcţii

Crt	Număr	Destinaţie construcţie	Supraf. (mp)	Situaţie juridică	Observaţii / Referinţe
A1.1		constructii industriale si edilitare	1	Cu acte	Nr. niveluri:1; S. construita la sol:1 mp;

Lungime Segmente
1) Valorile lungimilor segmentelor sunt obţinute din proiecţie în plan.

Punct început	X / Y	Punct sfârşit	X / Y	Lungime segment (** (m)
1	576.553,414 359.238,892	2	576.553,911 359.238,892	0.497
2	576.553,911 359.238,892	3	576.554,847 359.237,171	1.959
3	576.554,847 359.237,171	4	576.554,849 359.237,172	0.002

Punct început	X / Y	Punct sfârşit	X / Y	Lungime segment (** (m)
4	576.554,849 359.237,172	5	576.553,914 359.238,892	1.958
5	576.553,914 359.238,892	6	576.554,414 359.238,892	0.5
6	576.554,414 359.238,892	7	576.554,414 359.239,892	1.0
7	576.554,414 359.239,892	8	576.553,414 359.239,892	1.0
8	576.553,414 359.239,892	1	576.553,414 359.238,892	1.0

**** Lungimile segmentelor sunt determinate în planul de proiecţie Stereo 70 şi sunt rotunjite la 1 milimetru.**
***** Distanţa dintre puncte este formată din segmente cumulate ce sunt mai mici decât valoarea 1 milimetru.**

DATE DESPRE IMOBILUL NR. 5233

Oficiul de Cadastru şi Publicitate Imobiliară PRAHOVA
Biroul de Cadastru şi Publicitate Imobiliară Ploieşti

A. Partea I. Descrierea imobilului

TEREN Extravilan

Adresa: Jud. Prahova

Nr. Crt	Nr cadastral Nr. topografic	Suprafaţa* (mp)	Observaţii / Referinţe
A1		1	Sector cadastral:84 Teren neimprejmuit;

Construcţii

Crt	Nr cadastral Nr. topografic	Adresa	Observaţii / Referinţe
A1.1		Jud. Prahova	Nr. niveluri:1; S. construita la sol:1 mp;

B. Partea II. Proprietari şi acte

Inscrieri privitoare la dreptul de proprietate şi alte drepturi reale		Referinţe
/		
Act Normativ nr. 213, din 17/11/1998 emis de PARLAMENTUL ROMÂNIEI;		
B1	Intabulare, drept de PROPRIETATE, dobandit prin Lege, cota actuala 1/1, cota initiala 1/1	A1, A1.1
	1) **STATUL ROMÂN**, CIF:9999999999999, Lipsă CUI .	
Act Normativ nr. 980, din 16/12/2015 emis de GUVERNUL ROMÂNIEI;		
B2	Intabulare, drept de ADMINISTRARE, dobandit prin Lege, cota actuala 1/1, cota initiala 1/1	A1, A1.1
	1) **MINISTERUL ECONOMIEI ȘI COMERȚULUI**, CIF:33933936	
Act Administrativ nr. 9, din 07/05/2005 emis de MINISTERUL ECONOMIEI ȘI COMERȚULUI;		
B3	Intabulare, drept de CONCESIUNE, dobandit prin Conventie, cota actuala 1/1, cota initiala 1/1	A1, A1.1
	1) **DISTRUBUȚIE ENERGIE ELECTRICĂ ROMÂNIA S.A.** , CIF:14476722	

C. Partea III. SARCINI .

Inscrieri privind dezmembramintele dreptului de proprietate, drepturi reale de garanţie şi sarcini	Referinţe
NU SUNT	

Anexa Nr. 1 La Partea I

Teren

Nr cadastral	Suprafaţa (mp)*	Observaţii / Referinţe
	1	

* Suprafaţa este determinată in planul de proiecţie Stereo 70.

DETALII LINIARE IMOBIL

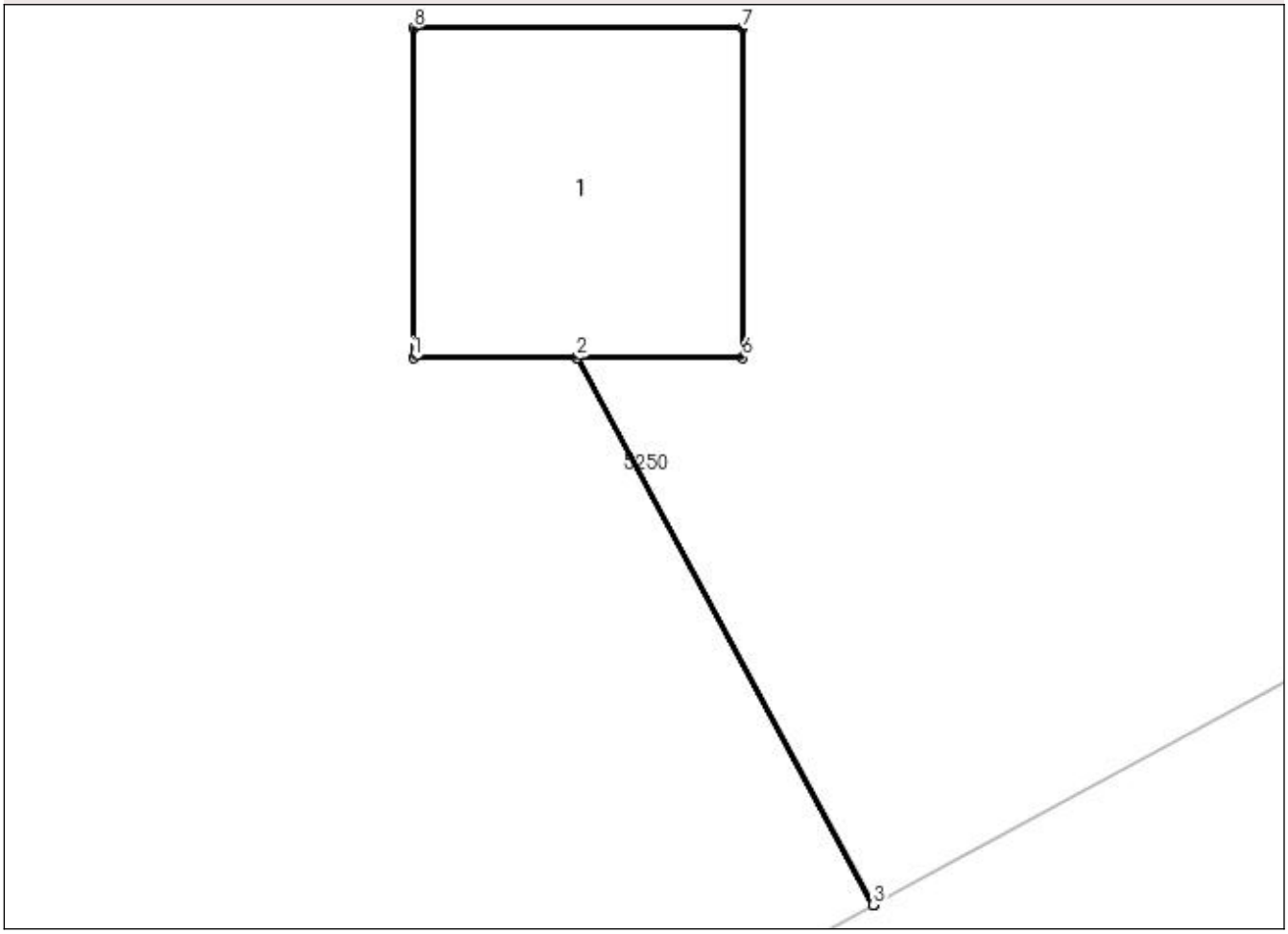

Date referitoare la teren

Crt	Categorie folosinţă	Intra vilan	Suprafaţa (mp)	Tarla	Parcelă	Nr. topo	Observaţii / Referinţe
1	curti constructii	NU	1	84	-	-	

Date referitoare la construcţii

Crt	Număr	Destinaţie construcţie	Supraf. (mp)	Situaţie juridică	Observaţii / Referinţe
A1.1		constructii industriale si edilitare	1	Cu acte	Nr. niveluri:1; S. construita la sol:1 mp;

Lungime Segmente
1) Valorile lungimilor segmentelor sunt obţinute din proiecţie în plan.

Punct început	X / Y	Punct sfârşit	X / Y	Lungime segment (** (m)
1	576.595,785 359.261,856	2	576.596,282 359.261,856	0.497
2	576.596,282 359.261,856	3	576.597,183 359.260,194	1.891
3	576.597,183 359.260,194	4	576.597,186 359.260,195	0.003

Punct început	X / Y	Punct sfârşit	X / Y	Lungime segment (** (m)
4	576.597,186 359.260,195	5	576.596,285 359.261,856	1.89
5	576.596,285 359.261,856	6	576.596,785 359.261,856	0.5
6	576.596,785 359.261,856	7	576.596,785 359.262,856	1.0
7	576.596,785 359.262,856	8	576.595,785 359.262,856	1.0
8	576.595,785 359.262,856	1	576.595,785 359.261,856	1.0

**** Lungimile segmentelor sunt determinate în planul de proiecţie Stereo 70 şi sunt rotunjite la 1 milimetru.**
***** Distanţa dintre puncte este formată din segmente cumulate ce sunt mai mici decât valoarea 1 milimetru.**

DATE DESPRE IMOBILUL NR. 5234

Oficiul de Cadastru şi Publicitate Imobiliară PRAHOVA
Biroul de Cadastru şi Publicitate Imobiliară Ploieşti

A. Partea I. Descrierea imobilului

TEREN Extravilan

Adresa: Jud. Prahova

Nr. Crt	Nr cadastral Nr. topografic	Suprafaţa* (mp)	Observaţii / Referinţe
A1		9.396	Sector cadastral:84 Teren neimprejmuit;

B. Partea II. Proprietari şi acte

Inscrieri privitoare la dreptul de proprietate şi alte drepturi reale		Referinţe
/		
Act Administrativ nr. 2342, din 06/03/2023 emis de PRIMĂRIA COMUNEI POIENARII BURCHII;		
B1	Inscrierea provizorie, drept de PROPRIETATE, dobandit prin Lege, cota actuala 1/1, cota initiala 1/1	A1
	1) **COMUNA POIENARII BURCHII**, CIF:2843647, DOMENIU PUBLIC.	

C. Partea III. SARCINI .

Inscrieri privind dezmembramintele dreptului de proprietate, drepturi reale de garanţie şi sarcini	Referinţe
NU SUNT	

Anexa Nr. 1 La Partea I

Teren

Nr cadastral	Suprafaţa (mp)*	Observaţii / Referinţe
	9.396	

* Suprafaţa este determinată in planul de proiecţie Stereo 70.

DETALII LINIARE IMOBIL

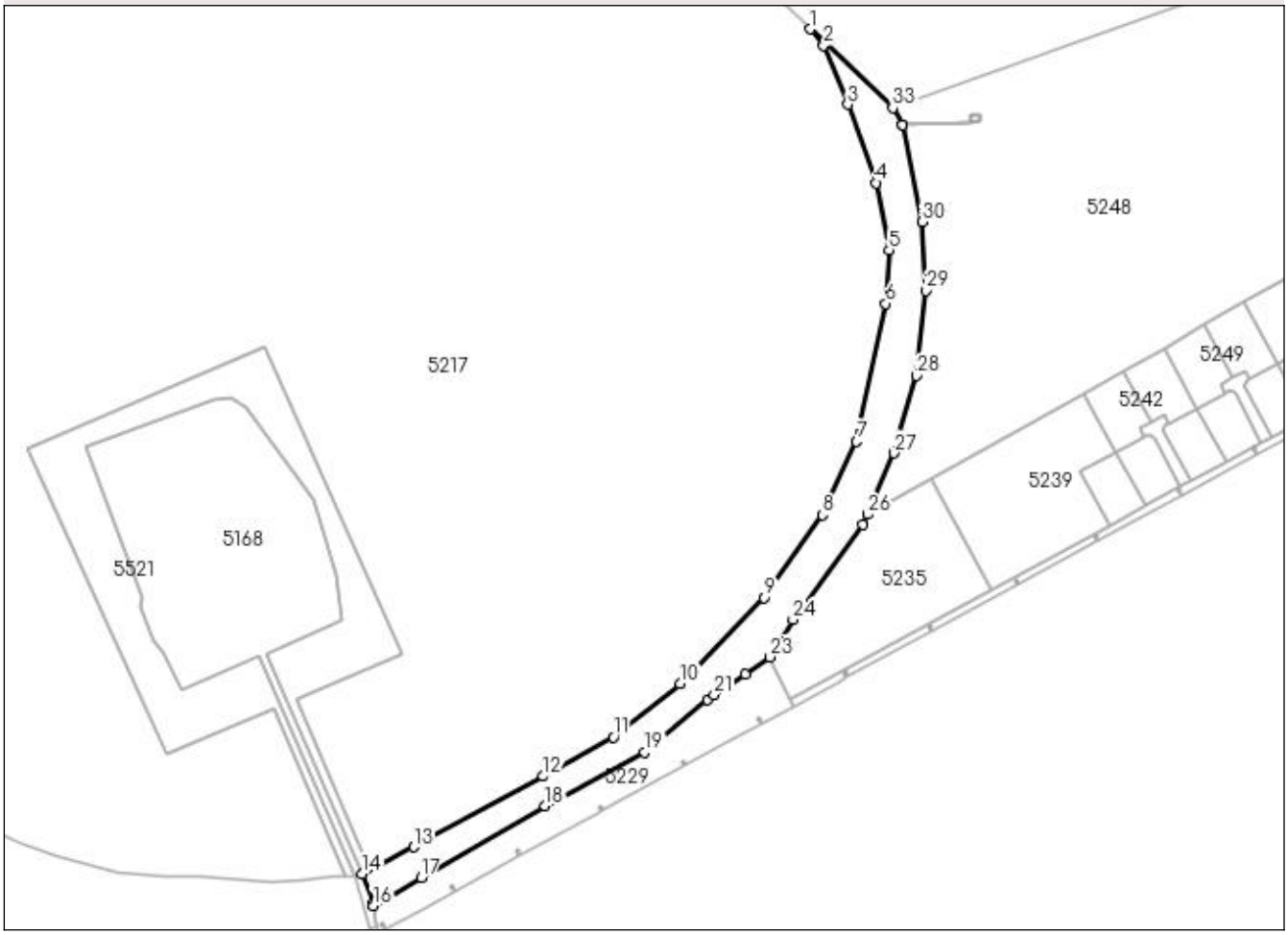

Date referitoare la teren

Crt	Categorie folosinţă	Intra vilan	Suprafaţa (mp)	Tarla	Parcelă	Nr. topo	Observaţii / Referinţe
1	curti constructii	NU	9.396	84	-	-	

Lungime Segmente

1) Valorile lungimilor segmentelor sunt obţinute din proiecţie în plan.

Punct început	X / Y	Punct sfârşit	X / Y	Lungime segment (** (m)
1	576.579,311 359.580,138	2	576.585,86 359.572,013	10.436
3	576.597,773 359.542,939	4	576.611,818 359.504,232	41.176
5	576.618,244 359.470,938	6	576.616,437 359.444,647	26.353
7	576.602,133 359.376,522	8	576.585,016 359.340,371	39.999
9	576.556,623 359.299,401	10	576.514,854 359.257,006	59.515

Punct început	X / Y	Punct sfârşit	X / Y	Lungime segment (** (m)
2	576.585,86 359.572,013	3	576.597,773 359.542,939	31.42
4	576.611,818 359.504,232	5	576.618,244 359.470,938	33.908
6	576.616,437 359.444,647	7	576.602,133 359.376,522	69.61
8	576.585,016 359.340,371	9	576.556,623 359.299,401	49.847
10	576.514,854 359.257,006	11	576.481,898 359.230,759	42.131

Punct început	X / Y	Punct sfârşit	X / Y	Lungime segment (** (m)
11	576.481,898 359.230,759	12	576.447,317 359.211,367	39.647
13	576.383,497 359.176,491	14	576.357,997 359.163,196	28.758
15	576.363,253 359.148,474	16	576.363,446 359.147,431	1.061
17	576.387,085 359.161,286	18	576.448,242 359.196,696	70.669
19	576.497,502 359.223,212	20	576.528,563 359.248,994	40.367
21	576.531,74 359.251,631	22	576.547,042 359.261,907	18.432
23	576.559,428 359.270,224	24	576.570,743 359.288,61	21.589
25	576.605,049 359.335,608	26	576.607,521 359.340,656	5.621
27	576.620,551 359.370,779	28	576.631,783 359.409,07	39.904
29	576.636,256 359.451,124	30	576.634,492 359.484,997	33.919
31	576.624,928 359.532,775	32	576.624,927 359.532,777	0.002
33	576.619,944 359.541,184	1	576.579,311 359.580,138	56.289

Punct început	X / Y	Punct sfârşit	X / Y	Lungime segment (** (m)
12	576.447,317 359.211,367	13	576.383,497 359.176,491	72.728
14	576.357,997 359.163,196	15	576.363,253 359.148,474	15.632
16	576.363,446 359.147,431	17	576.387,085 359.161,286	27.4
18	576.448,242 359.196,696	19	576.497,502 359.223,212	55.943
20	576.528,563 359.248,994	21	576.531,74 359.251,631	4.129
22	576.547,042 359.261,907	23	576.559,428 359.270,224	14.919
24	576.570,743 359.288,61	25	576.605,049 359.335,608	58.187
26	576.607,521 359.340,656	27	576.620,551 359.370,779	32.82
28	576.631,783 359.409,07	29	576.636,256 359.451,124	42.291
30	576.634,492 359.484,997	31	576.624,928 359.532,775	48.726
32	576.624,927 359.532,777	33	576.619,944 359.541,184	9.773

**** Lungimile segmentelor sunt determinate în planul de proiecţie Stereo 70 şi sunt rotunjite la 1 milimetru.**
***** Distanţa dintre puncte este formată din segmente cumulate ce sunt mai mici decât valoarea 1 milimetru.**

DATE DESPRE IMOBILUL NR. 5235

Oficiul de Cadastru şi Publicitate Imobiliară PRAHOVA
Biroul de Cadastru şi Publicitate Imobiliară Ploieşti

A. Partea I. Descrierea imobilului

TEREN Intravilan

Adresa: Loc. Ologeni, Jud. Prahova

Nr. Crt	Nr cadastral Nr. topografic	Suprafaţa* (mp)	Observaţii / Referinţe
A1	26162	5.436	Sector cadastral:84 Teren neimprejmuit;

B. Partea II. Proprietari şi acte

Inscrieri privitoare la dreptul de proprietate şi alte drepturi reale		Referinţe
128576 / 10/10/2022		
Act Administrativ nr. 4302, din 06/10/2022 emis de NP Dragan Nicoleta;		
B1	Se infiinteaza cartea funciara 26162 a imobilului cu numarul cadastral 26162 / UAT Poienarii Burchii, rezultat din dezmembrarea imobilului cu numarul cadastral 21923 inscris in cartea funciara 21923;	A1
Act Administrativ nr. 643, din 09/11/2011 emis de INSTITUTIA PREFECTULUI PRAHOVA (act administrativ nr. 644/01.02.2016 Primaria Comunei Poienarii Burchii;act administrativ nr.1046/11.02.2016 Primaria Comunei Poienarii Burchii);		
B2	Intabulare, drept de PROPRIETATE, dobandit prin Lege, cota actuala 1/1, cota initiala 1/1	A1
	1) **COMUNA POIENARII BURCHII**, CIF:2843647, (domeniul privat)	
	OBSERVATII: pozitie transcrisa din CF 21923/Poienarii Burchii, inscrisa prin incheierea nr. 10982 din 08/02/2016;	
Act Administrativ nr. 26, din 17/05/2022 emis de CONSILIUL LOCAL POIENARII BURCHII (act administrativ nr 7656 din 20.07.2022, emis de PRIMARIA POIENARII BURCHII);		
B3	se actualizeaza informatiile cadastrale in sensul schimbarii grupei de destinatie a terenului din ''extravilan'' in ''intravilan'' conform documentatiei tehnice avizate	A1
	OBSERVATII: pozitie transcrisa din CF 21923/Poienarii Burchii, inscrisa prin incheierea nr. 96010 din 25/07/2022;	
Act Administrativ nr. C 7741, din 10/08/2022 emis de OCPI PRAHOVA;		
B4	se noteaza din oficiu propunerea de dezmembrare a imobilului	A1
	OBSERVATII: pozitie transcrisa din CF 21923/Poienarii Burchii, inscrisa prin incheierea nr. 103305 din 10/08/2022;	

C. Partea III. SARCINI .

Inscrieri privind dezmembramintele dreptului de proprietate, drepturi reale de garanţie şi sarcini	Referinţe
NU SUNT	

Anexa Nr. 1 La Partea I

Teren

Nr cadastral	Suprafaţa (mp)*	Observaţii / Referinţe
26162	5.436	

* Suprafaţa este determinată in planul de proiecţie Stereo 70.

DETALII LINIARE IMOBIL

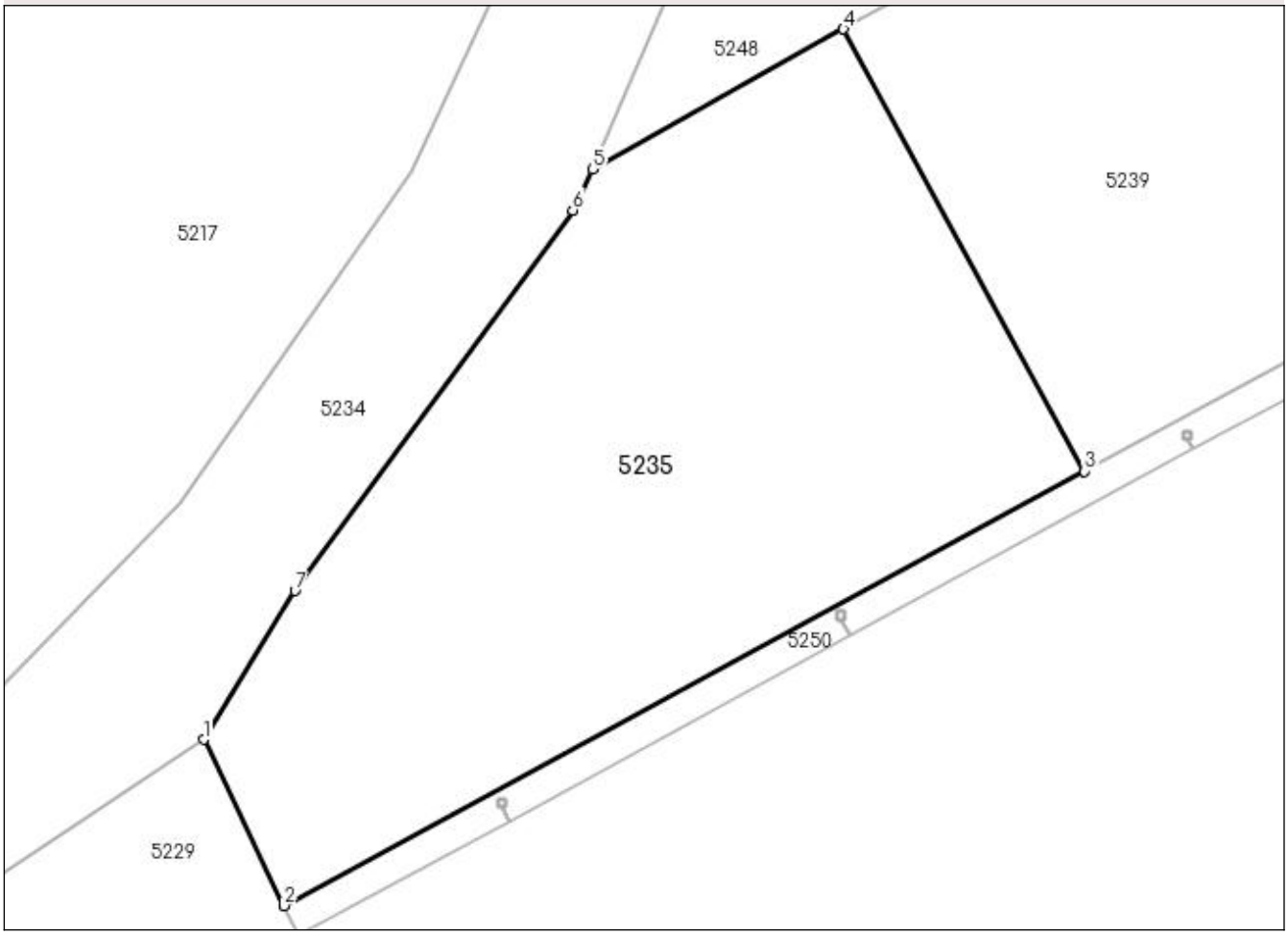

Date referitoare la teren

Crt	Categorie folosinţă	Intra vilan	Suprafaţa (mp)	Tarla	Parcelă	Nr. topo	Observaţii / Referinţe
1	arabil	DA	5.436	85	471	-	

Lungime Segmente
1) Valorile lungimilor segmentelor sunt obţinute din proiecţie în plan.

Punct început	X / Y	Punct sfârşit	X / Y	Lungime segment (** (m)
1	576.559,428 359.270,224	2	576.569,385 359.249,729	22.786
2	576.569,385 359.249,729	3	576.668,296 359.303,373	112.521
3	576.668,296 359.303,373	4	576.638,5 359.357,966	62.195
4	576.638,5 359.357,966	5	576.607,521 359.340,656	35.487
5	576.607,521 359.340,656	6	576.605,049 359.335,608	5.621

Punct început	X / Y	Punct sfârşit	X / Y	Lungime segment (** (m)
6	576.605,049 359.335,608	7	576.570,743 359.288,61	58.187
7	576.570,743 359.288,61	1	576.559,428 359.270,224	21.589

** Lungimile segmentelor sunt determinate în planul de proiecţie Stereo 70 şi sunt rotunjite la 1 milimetru.
*** Distanţa dintre puncte este formată din segmente cumulate ce sunt mai mici decât valoarea 1 milimetru.

DATE DESPRE IMOBILUL NR. 5236

Oficiul de Cadastru şi Publicitate Imobiliară PRAHOVA
Biroul de Cadastru şi Publicitate Imobiliară Ploieşti

A. Partea I. Descrierea imobilului

TEREN Intravilan

Adresa: Loc. Ologeni, Jud. Prahova

Nr. Crt	Nr cadastral Nr. topografic	Suprafaţa* (mp)	Observaţii / Referinţe
A1		1	Sector cadastral:84 Teren neimprejmuit;

Construcţii

Crt	Nr cadastral Nr. topografic	Adresa	Observaţii / Referinţe
A1.1		Loc. Ologeni, Jud. Prahova	Nr. niveluri:1; S. construita la sol:1 mp;

B. Partea II. Proprietari şi acte

Inscrieri privitoare la dreptul de proprietate şi alte drepturi reale		Referinţe
/		
Act Normativ nr. 213, din 17/11/1998 emis de PARLAMENTUL ROMÂNIEI;		
B1	Intabulare, drept de PROPRIETATE, dobandit prin Lege, cota actuala 1/1, cota initiala 1/1	A1, A1.1
	1) **STATUL ROMÂN**, CIF:9999999999999, Lipsă CUI .	
Act Normativ nr. 980, din 16/12/2015 emis de GUVERNUL ROMÂNIEI;		
B2	Intabulare, drept de ADMINISTRARE, dobandit prin Lege, cota actuala 1/1, cota initiala 1/1	A1, A1.1
	1) **MINISTERUL ECONOMIEI,ENERGIEI ŞI MEDIULUI DE AFACERI**, CIF:24931499	
Act Administrativ nr. 9, din 07/05/2005 emis de MINISTERUL ECONOMIEI ȘI COMERȚULUI (act aditional nr. 1/10.06.2008 emis de MINISTERUL ECONOMIEI SI FINANTELOR , act aditional nr. 2/18.06.2015 emis de MINISTERUL ENERGIEI, INTEPRINDERILOR MICI SI MIJLOCII SI MEDIULUI DE AFACERI , act aditional nr. 3/10.02.2016 emis de MINISTERUL ENERGIEI , act aditional nr. 4/02.03.2017 emis de MINISTERUL ENERGIEI, actaditional nr. 5/22.10.2020 emis de MINISTERUL ECONOMIEI, ENERGIEI SI MEDIULUI DE AFACERI, act additional nr. 6/30.10.2020 emis de MINISTERUL ECONOMIEI, ENERGIEI SI MEDIULUI DE AFACERI.);		
B3	Intabulare, drept de CONCESIUNE, dobandit prin Conventie, cota actuala 1/1, cota initiala 1/1	A1, A1.1
	1) **DISTRUBUȚIE ENERGIE ELECTRICĂ ROMÂNIA S.A.** , CIF:14476722	

C. Partea III. SARCINI .

Inscrieri privind dezmembramintele dreptului de proprietate, drepturi reale de garanţie şi sarcini	Referinţe
NU SUNT	

Anexa Nr. 1 La Partea I

Teren

Nr cadastral	Suprafaţa (mp)*	Observaţii / Referinţe
	1	

* Suprafaţa este determinată in planul de proiecţie Stereo 70.

DETALII LINIARE IMOBIL

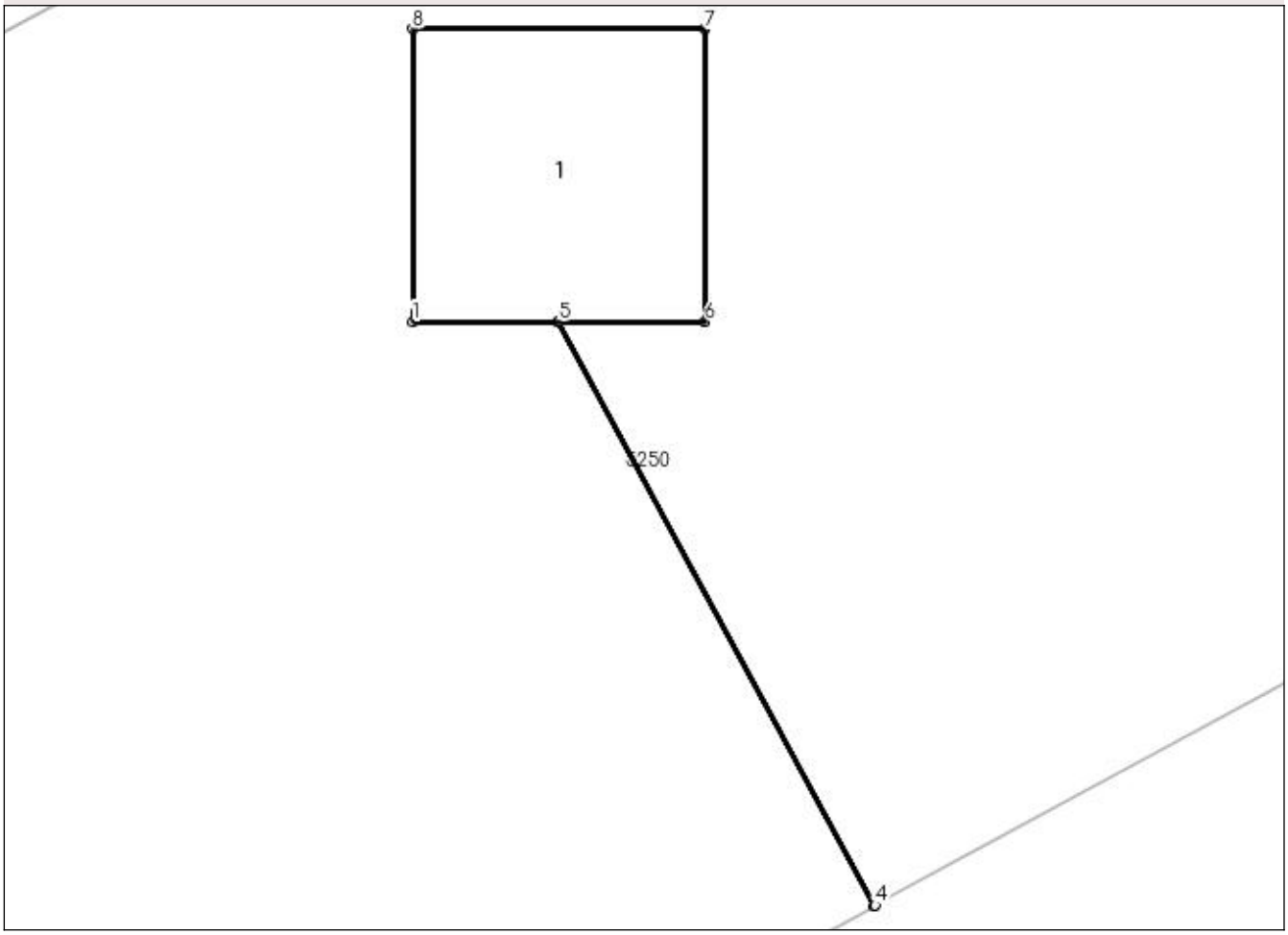

Date referitoare la teren

Crt	Categorie folosinţă	Intra vilan	Suprafaţa (mp)	Tarla	Parcelă	Nr. topo	Observaţii / Referinţe
1	curti constructii	DA	1	84	-	-	

Date referitoare la construcţii

Crt	Număr	Destinaţie construcţie	Supraf. (mp)	Situaţie juridică	Observaţii / Referinţe
A1.1		constructii industriale si edilitare	1	Cu acte	Nr. niveluri:1; S. construita la sol:1 mp;

Lungime Segmente
1) Valorile lungimilor segmentelor sunt obţinute din proiecţie în plan.

Punct început	X / Y	Punct sfârşit	X / Y	Lungime segment (** (m)
1	576.637,748 359.285,056	2	576.638,245 359.285,056	0.497
2	576.638,245 359.285,056	3	576.639,327 359.283,06	2.27
3	576.639,327 359.283,06	4	576.639,33 359.283,062	0.004

Punct început	X / Y	Punct sfârşit	X / Y	Lungime segment (** (m)
4	576.639,33 359.283,062	5	576.638,248 359.285,056	2.269
5	576.638,248 359.285,056	6	576.638,748 359.285,056	0.5
6	576.638,748 359.285,056	7	576.638,748 359.286,056	1.0
7	576.638,748 359.286,056	8	576.637,748 359.286,056	1.0
8	576.637,748 359.286,056	1	576.637,748 359.285,056	1.0

**** Lungimile segmentelor sunt determinate în planul de proiecţie Stereo 70 şi sunt rotunjite la 1 milimetru.**
***** Distanţa dintre puncte este formată din segmente cumulate ce sunt mai mici decât valoarea 1 milimetru.**

DATE DESPRE IMOBILUL NR. 5237

Oficiul de Cadastru şi Publicitate Imobiliară PRAHOVA
Biroul de Cadastru şi Publicitate Imobiliară Ploieşti

A. Partea I. Descrierea imobilului

Nr. CF vechi:1120
Nr. cadastral vechi:337

TEREN Extravilan

Adresa: Jud. Prahova

Nr. Crt	Nr cadastral Nr. topografic	Suprafaţa* (mp)	Observaţii / Referinţe
A1	20220	18	Sector cadastral:84 Teren neimprejmuit;

Construcţii

Crt	Nr cadastral Nr. topografic	Adresa	Observaţii / Referinţe
A1.1	20220-C1	Jud. Prahova	Nr. niveluri:1; S. construita la sol:18 mp; C1 - stalp 164, Sc=18 mp, LEA 220 KV Fundeni - Brazi Vest

B. Partea II. Proprietari şi acte

Inscrieri privitoare la dreptul de proprietate şi alte drepturi reale		Referinţe
47732 / 03/09/2007		
Act Normativ nr. 407, din 14/05/2007 emis de GUVERNUL ROMANIEI;		
B1	Intabulare, drept de PROPRIETATE, dobandit prin Lege, cota actuala 1/1, cota initiala 1/1	A1, A1.1
	1) **STATUL ROMAN**, CIF:9999999999999, Lipsă CUI.	
/		
Act Normativ nr. 980, din 16/12/2015 emis de GUVERNUL ROMANIEI;		
B4	Intabulare, drept de ADMINISTRARE, dobandit prin Lege, cota actuala 1/1, cota initiala 1/1	A1, A1.1
	1) **MINISTERUL ECONOMIEI,ENERGIEI ȘI MEDIULUI DE AFACERI**, CIF:24931499	
Act Administrativ nr. 9, din 07/05/2005 emis de MINISTERUL ECONOMIEI SI COMERTULUI (act aditional nr. 1/10.06.2008 emis de MINISTERUL ECONOMIEI SI FINANTELOR , act aditional nr. 2/18.06.2015 emis de MINISTERUL ENERGIEI, INTEPRINDERILOR MICI SI MIJLOCII SI MEDIULUI DE AFACERI , act aditional nr. 3/10.02.2016 emis de MINISTERUL ENERGIEI , act aditional nr. 4/02.03.2017 emis de MINISTERUL ENERGIEI, actaditional nr. 5/22.10.2020 emis de MINISTERUL ECONOMIEI, ENERGIEI SI MEDIULUI DE AFACERI, act additional nr. 6/30.10.2020 emis de MINISTERUL ECONOMIEI, ENERGIEI SI MEDIULUI DE AFACERI.);		
B5	Intabulare, drept de CONCESIUNE, dobandit prin Lege, cota actuala 1/1, cota initiala 1/1	A1, A1.1
	1) **DISTRUBUȚIE ENERGIE ELECTRICĂ ROMÂNIA S.A.** , CIF:14476722	

C. Partea III. SARCINI

Inscrieri privind dezmembramintele dreptului de proprietate, drepturi reale de garanţie şi sarcini		Referinţe
47732 / 03/09/2007		
Act Administrativ nr. 1, din 29/06/2004 emis de MEC (act aditional nr.1/21.04.2005 emis de MEC;act aditional nr.2/23.03.2006 emis de MEC;);		
C3	se noteaza REDEVENTA in favoarea MINISTERULUI ECONOMIEI SI COMERTULUI	A1, A1.1

Anexa Nr. 1 La Partea I

Teren

Nr cadastral	Suprafaţa (mp)*	Observaţii / Referinţe
20220	18	

* Suprafaţa este determinată in planul de proiecţie Stereo 70.

DETALII LINIARE IMOBIL

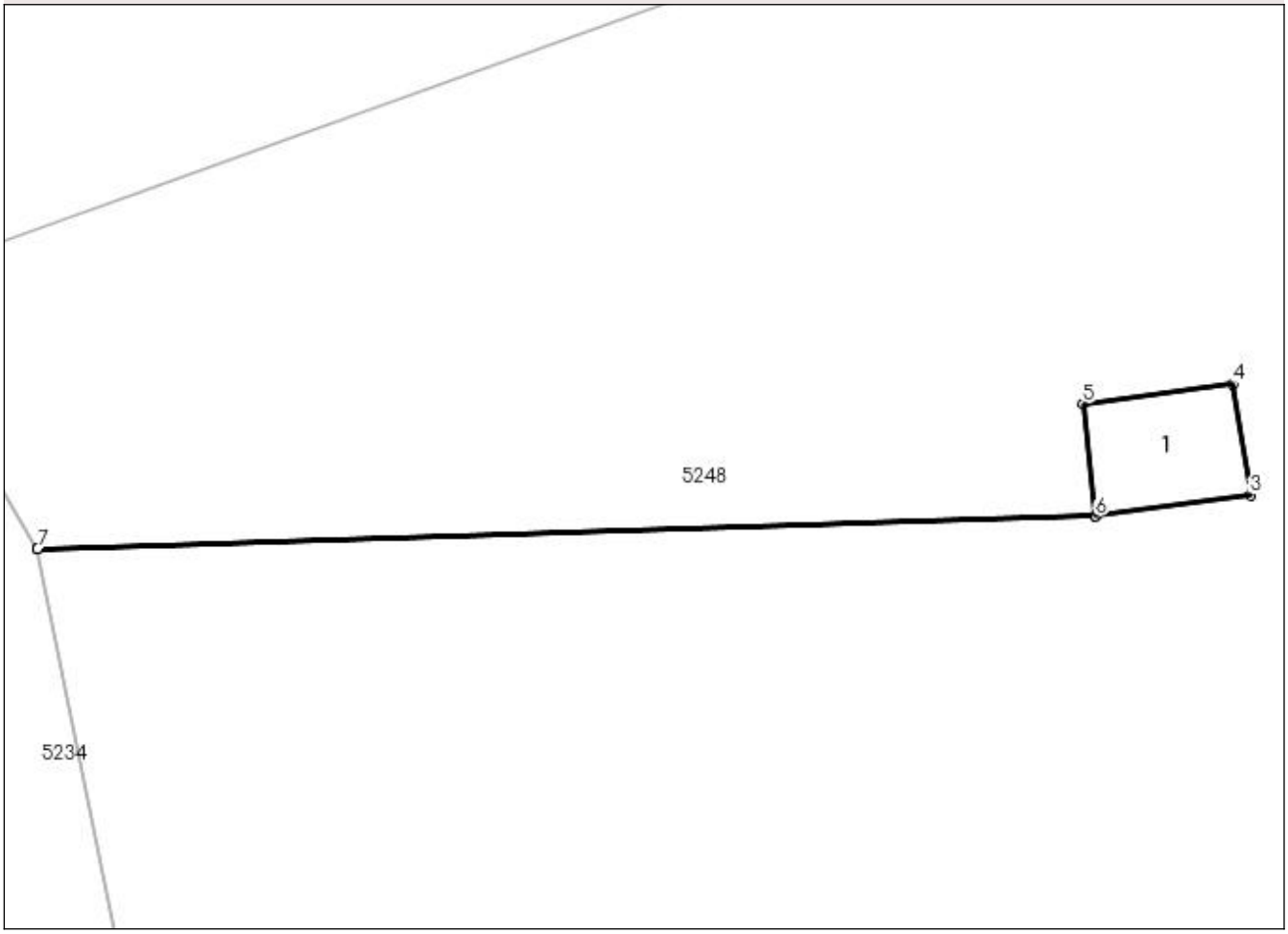

Date referitoare la teren

Crt	Categorie folosinţă	Intra vilan	Suprafaţa (mp)	Tarla	Parcelă	Nr. topo	Observaţii / Referinţe
1	curti constructii	NU	18	85	A471	-	

Date referitoare la construcţii

Crt	Număr	Destinaţie construcţie	Supraf. (mp)	Situaţie juridică	Observaţii / Referinţe
A1.1	20220-C1	constructii industriale si edilitare	Din acte: 0 Masurata: 18	Cu acte	Nr. niveluri:1; S. construita la sol:18 mp; C1 - stalp 164, Sc=18 mp, LEA 220 KV Fundeni - Brazi Vest

Lungime Segmente
1) Valorile lungimilor segmentelor sunt obţinute din proiecţie în plan.

Punct început	X / Y	Punct sfârşit	X / Y	Lungime segment (** (m)
1	576.624,928 359.532,775	2	576.658,61 359.533,82	33.698
2	576.658,61 359.533,82	3	576.663,55 359.534,5	4.987
3	576.663,55 359.534,5	4	576.662,98 359.538,03	3.576

Punct început	X / Y	Punct sfârşit	X / Y	Lungime segment (** (m)
4	576.662,98 359.538,03	5	576.658,22 359.537,4	4.802
5	576.658,22 359.537,4	6	576.658,61 359.533,822	3.599
6	576.658,61 359.533,822	7	576.624,927 359.532,777	33.699
7	576.624,927 359.532,777	1	576.624,928 359.532,775	0.002

** Lungimile segmentelor sunt determinate în planul de proiecţie Stereo 70 şi sunt rotunjite la 1 milimetru.
*** Distanţa dintre puncte este formată din segmente cumulate ce sunt mai mici decât valoarea 1 milimetru.

DATE DESPRE IMOBILUL NR. 5238

Oficiul de Cadastru şi Publicitate Imobiliară PRAHOVA
Biroul de Cadastru şi Publicitate Imobiliară Ploieşti

A. Partea I. Descrierea imobilului

TEREN Intravilan

Adresa: Loc. Ologeni, Jud. Prahova

Nr. Crt	Nr cadastral Nr. topografic	Suprafaţa* (mp)	Observaţii / Referinţe
A1		1	Sector cadastral:84 Teren neimprejmuit;

Construcţii

Crt	Nr cadastral Nr. topografic	Adresa	Observaţii / Referinţe
A1.1		Loc. Ologeni, Jud. Prahova	Nr. niveluri:1; S. construita la sol:1 mp;

B. Partea II. Proprietari şi acte

Inscrieri privitoare la dreptul de proprietate şi alte drepturi reale		Referinţe
/		
Act Normativ nr. 213, din 17/11/1998 emis de PARLAMENTUL ROMÂNIEI;		
B1	Intabulare, drept de PROPRIETATE, dobandit prin Lege, cota actuala 1/1, cota initiala 1/1	A1, A1.1
	1) **STATUL ROMÂN**, CIF:9999999999999, Lipsă CUI .	
Act Normativ nr. 980, din 16/12/2015 emis de GUVERNUL ROMÂNIEI;		
B2	Intabulare, drept de ADMINISTRARE, dobandit prin Lege, cota actuala 1/1, cota initiala 1/1	A1, A1.1
	1) **MINISTERUL ECONOMIEI,ENERGIEI ȘI MEDIULUI DE AFACERI**, CIF:24931499	
Act Administrativ nr. 9, din 07/05/2005 emis de MINISTERUL ECONOMIEI ȘI COMERȚULUI (act aditional nr. 1/10.06.2008 emis de MINISTERUL ECONOMIEI SI FINANTELOR , act aditional nr. 2/18.06.2015 emis de MINISTERUL ENERGIEI, INTEPRINDERILOR MICI SI MIJLOCII SI MEDIULUI DE AFACERI , act aditional nr. 3/10.02.2016 emis de MINISTERUL ENERGIEI , act aditional nr. 4/02.03.2017 emis de MINISTERUL ENERGIEI, actaditional nr. 5/22.10.2020 emis de MINISTERUL ECONOMIEI, ENERGIEI SI MEDIULUI DE AFACERI, act additional nr. 6/30.10.2020 emis de MINISTERUL ECONOMIEI, ENERGIEI SI MEDIULUI DE AFACERI.);		
B3	Intabulare, drept de CONCESIUNE, dobandit prin Conventie, cota actuala 1/1, cota initiala 1/1	A1, A1.1
	1) **DISTRUBUȚIE ENERGIE ELECTRICĂ ROMÂNIA S.A.** , CIF:14476722	

C. Partea III. SARCINI .

Inscrieri privind dezmembramintele dreptului de proprietate, drepturi reale de garanţie şi sarcini	Referinţe
NU SUNT	

Anexa Nr. 1 La Partea I

Teren

Nr cadastral	Suprafaţa (mp)*	Observaţii / Referinţe
	1	

* Suprafaţa este determinată in planul de proiecţie Stereo 70.

DETALII LINIARE IMOBIL

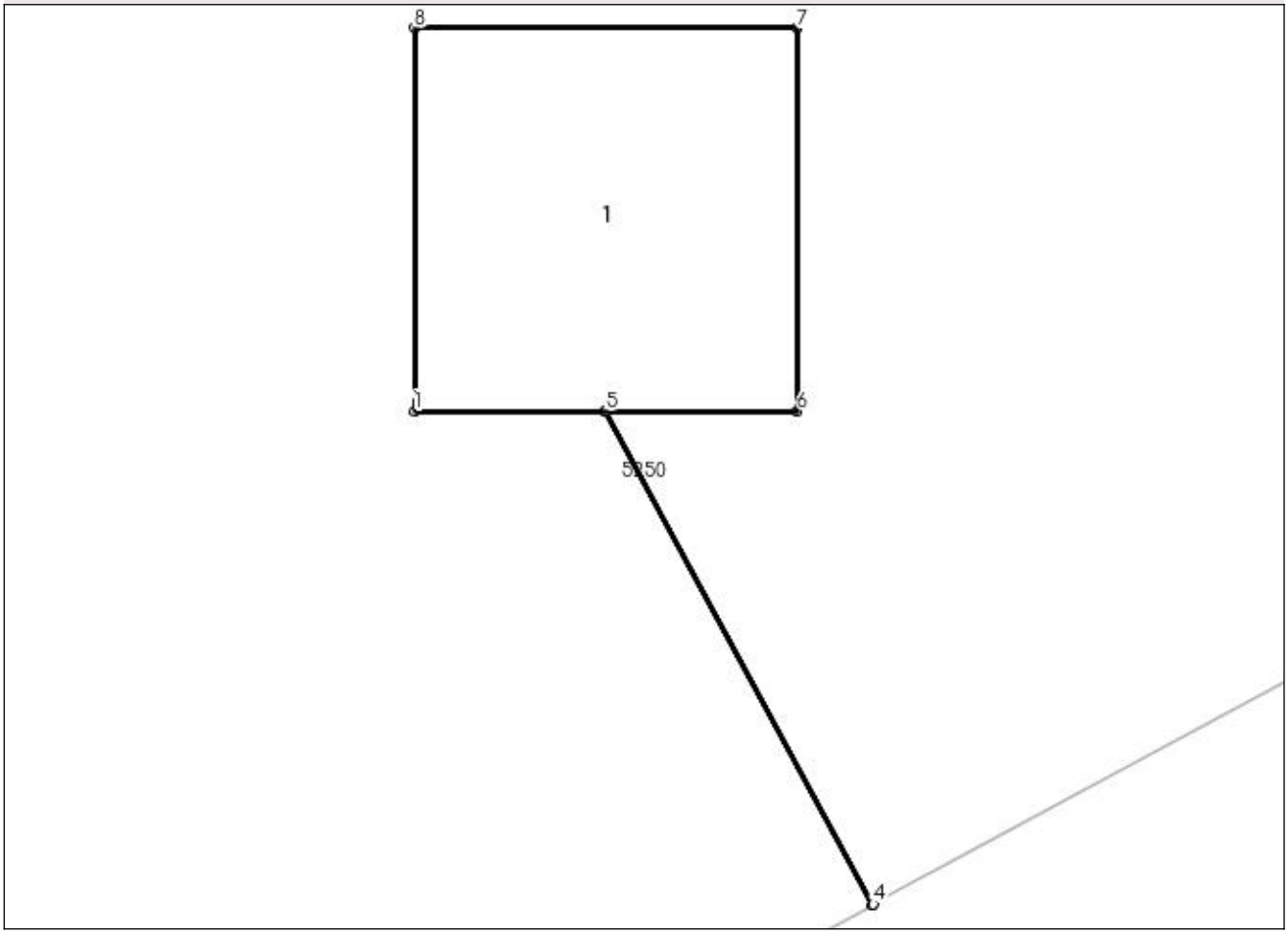

Date referitoare la teren

Crt	Categorie folosinţă	Intra vilan	Suprafaţa (mp)	Tarla	Parcelă	Nr. topo	Observaţii / Referinţe
1	curti constructii	DA	1	84	-	-	

Date referitoare la construcţii

Crt	Număr	Destinaţie construcţie	Supraf. (mp)	Situaţie juridică	Observaţii / Referinţe
A1.1		constructii industriale si edilitare	1	Cu acte	Nr. niveluri:1; S. construita la sol:1 mp;

Lungime Segmente
1) Valorile lungimilor segmentelor sunt obţinute din proiecţie în plan.

Punct început	X / Y	Punct sfârşit	X / Y	Lungime segment (** (m)
1	576.680,533 359.307,355	2	576.681,03 359.307,355	0.497
2	576.681,03 359.307,355	3	576.681,729 359.306,066	1.466
3	576.681,729 359.306,066	4	576.681,732 359.306,068	0.004

Punct început	X / Y	Punct sfârşit	X / Y	Lungime segment (** (m)
4	576.681,732 359.306,068	5	576.681,033 359.307,355	1.465
5	576.681,033 359.307,355	6	576.681,533 359.307,355	0.5
6	576.681,533 359.307,355	7	576.681,533 359.308,355	1.0
7	576.681,533 359.308,355	8	576.680,533 359.308,355	1.0
8	576.680,533 359.308,355	1	576.680,533 359.307,355	1.0

**** Lungimile segmentelor sunt determinate în planul de proiecţie Stereo 70 şi sunt rotunjite la 1 milimetru.**
***** Distanţa dintre puncte este formată din segmente cumulate ce sunt mai mici decât valoarea 1 milimetru.**

DATE DESPRE IMOBILUL NR. 5239

Oficiul de Cadastru şi Publicitate Imobiliară PRAHOVA
Biroul de Cadastru şi Publicitate Imobiliară Ploieşti

A. Partea I. Descrierea imobilului

TEREN Intravilan

Adresa: Loc. Ologeni, Jud. Prahova

Nr. Crt	Nr cadastral Nr. topografic	Suprafaţa* (mp)	Observaţii / Referinţe
A1	26163	4.854	Sector cadastral:84 Teren neimprejmuit;

B. Partea II. Proprietari şi acte

Inscrieri privitoare la dreptul de proprietate şi alte drepturi reale		Referinţe
128576 / 10/10/2022		
Act Administrativ nr. 4302, din 06/10/2022 emis de NP Dragan Nicoleta;		
B1	Se infiinteaza cartea funciara 26163 a imobilului cu numarul cadastral 26163 / UAT Poienarii Burchii, rezultat din dezmembrarea imobilului cu numarul cadastral 21923 inscris in cartea funciara 21923;	A1
Act Administrativ nr. 643, din 09/11/2011 emis de INSTITUTIA PREFECTULUI PRAHOVA (act administrativ nr. 644/01.02.2016 Primaria Comunei Poienarii Burchii;act administrativ nr.1046/11.02.2016 Primaria Comunei Poienarii Burchii);		
B2	Intabulare, drept de PROPRIETATE, dobandit prin Lege, cota actuala 1/1, cota initiala 1/1	A1
	1) **COMUNA POIENARII BURCHII**, CIF:2843647, (domeniul privat)	
	OBSERVATII: pozitie transcrisa din CF 21923/Poienarii Burchii, inscrisa prin incheierea nr. 10982 din 08/02/2016;	
Act Administrativ nr. 26, din 17/05/2022 emis de CONSILIUL LOCAL POIENARII BURCHII (act administrativ nr 7656 din 20.07.2022, emis de PRIMARIA POIENARII BURCHII);		
B3	se actualizeaza informatiile cadastrale in sensul schimbarii grupei de destinatie a terenului din ''extravilan'' in ''intravilan'' conform documentatiei tehnice avizate	A1
	OBSERVATII: pozitie transcrisa din CF 21923/Poienarii Burchii, inscrisa prin incheierea nr. 96010 din 25/07/2022;	
Act Administrativ nr. C 7741, din 10/08/2022 emis de OCPI PRAHOVA;		
B4	se noteaza din oficiu propunerea de dezmembrare a imobilului	A1
	OBSERVATII: pozitie transcrisa din CF 21923/Poienarii Burchii, inscrisa prin incheierea nr. 103305 din 10/08/2022;	

C. Partea III. SARCINI .

Inscrieri privind dezmembramintele dreptului de proprietate, drepturi reale de garanţie şi sarcini	Referinţe
NU SUNT	

Anexa Nr. 1 La Partea I

Teren

Nr cadastral	Suprafaţa (mp)*	Observaţii / Referinţe
26163	4.854	

* Suprafaţa este determinată in planul de proiecţie Stereo 70.

DETALII LINIARE IMOBIL

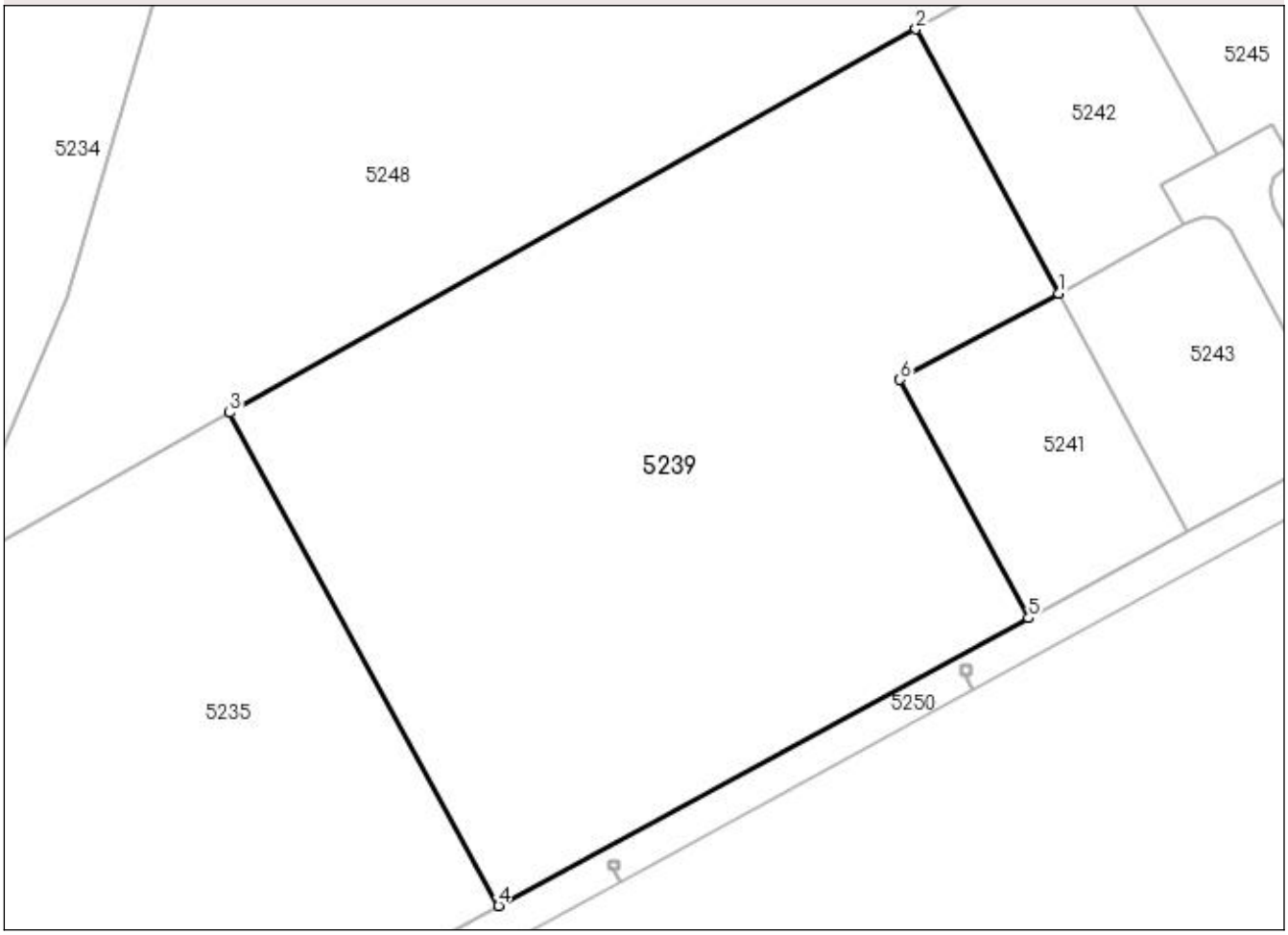

Date referitoare la teren

Crt	Categorie folosinţă	Intra vilan	Suprafaţa (mp)	Tarla	Parcelă	Nr. topo	Observaţii / Referinţe
1	arabil	DA	4.854	85	471	-	

Lungime Segmente

1) Valorile lungimilor segmentelor sunt obţinute din proiecţie în plan.

Punct început	X / Y	Punct sfârşit	X / Y	Lungime segment (** (m)
1	576.730,324 359.371,202	2	576.714,522 359.400,445	33.239
2	576.714,522 359.400,445	3	576.638,5 359.357,966	87.085
3	576.638,5 359.357,966	4	576.668,296 359.303,373	62.195
4	576.668,296 359.303,373	5	576.727,025 359.335,237	66.816
5	576.727,025 359.335,237	6	576.712,765 359.361,627	29.996

Punct început	X / Y	Punct sfârşit	X / Y	Lungime segment (** (m)
6	576.712,765 359.361,627	1	576.730,324 359.371,202	20.0

** Lungimile segmentelor sunt determinate în planul de proiecţie Stereo 70 şi sunt rotunjite la 1 milimetru.
*** Distanţa dintre puncte este formată din segmente cumulate ce sunt mai mici decât valoarea 1 milimetru.

DATE DESPRE IMOBILUL NR. 5240

Oficiul de Cadastru şi Publicitate Imobiliară PRAHOVA
Biroul de Cadastru şi Publicitate Imobiliară Ploieşti

A. Partea I. Descrierea imobilului

TEREN Intravilan

Adresa: Loc. Ologeni, Jud. Prahova

Nr. Crt	Nr cadastral Nr. topografic	Suprafaţa* (mp)	Observaţii / Referinţe
A1		1	Sector cadastral:84 Teren neimprejmuit;

Construcţii

Crt	Nr cadastral Nr. topografic	Adresa	Observaţii / Referinţe
A1.1		Loc. Ologeni, Jud. Prahova	Nr. niveluri:1; S. construita la sol:1 mp;

B. Partea II. Proprietari şi acte

Inscrieri privitoare la dreptul de proprietate şi alte drepturi reale		Referinţe
/		
Act Normativ nr. 213, din 17/11/1998 emis de PARLAMENTUL ROMÂNIEI;		
B1	Intabulare, drept de PROPRIETATE, dobandit prin Lege, cota actuala 1/1, cota initiala 1/1	A1, A1.1
	1) **STATUL ROMÂN**, CIF:9999999999999, Lipsă CUI .	
Act Normativ nr. 980, din 16/12/2015 emis de GUVERNUL ROMÂNIEI;		
B2	Intabulare, drept de ADMINISTRARE, dobandit prin Lege, cota actuala 1/1, cota initiala 1/1	A1, A1.1
	1) **MINISTERUL ECONOMIEI,ENERGIEI ȘI MEDIULUI DE AFACERI**, CIF:24931499	
Act Administrativ nr. 9, din 07/05/2005 emis de MINISTERUL ECONOMIEI ȘI COMERȚULUI (act aditional nr. 1/10.06.2008 emis de MINISTERUL ECONOMIEI SI FINANTELOR , act aditional nr. 2/18.06.2015 emis de MINISTERUL ENERGIEI, INTEPRINDERILOR MICI SI MIJLOCII SI MEDIULUI DE AFACERI , act aditional nr. 3/10.02.2016 emis de MINISTERUL ENERGIEI , act aditional nr. 4/02.03.2017 emis de MINISTERUL ENERGIEI, actaditional nr. 5/22.10.2020 emis de MINISTERUL ECONOMIEI, ENERGIEI SI MEDIULUI DE AFACERI, act additional nr. 6/30.10.2020 emis de MINISTERUL ECONOMIEI, ENERGIEI SI MEDIULUI DE AFACERI.);		
B3	Intabulare, drept de CONCESIUNE, dobandit prin Conventie, cota actuala 1/1, cota initiala 1/1	A1, A1.1
	1) **DISTRUBUȚIE ENERGIE ELECTRICĂ ROMÂNIA S.A.** , CIF:14476722	

C. Partea III. SARCINI .

Inscrieri privind dezmembramintele dreptului de proprietate, drepturi reale de garanţie şi sarcini	Referinţe
NU SUNT	

Anexa Nr. 1 La Partea I

Teren

Nr cadastral	Suprafaţa (mp)*	Observaţii / Referinţe
	1	

* Suprafaţa este determinată in planul de proiecţie Stereo 70.

DETALII LINIARE IMOBIL

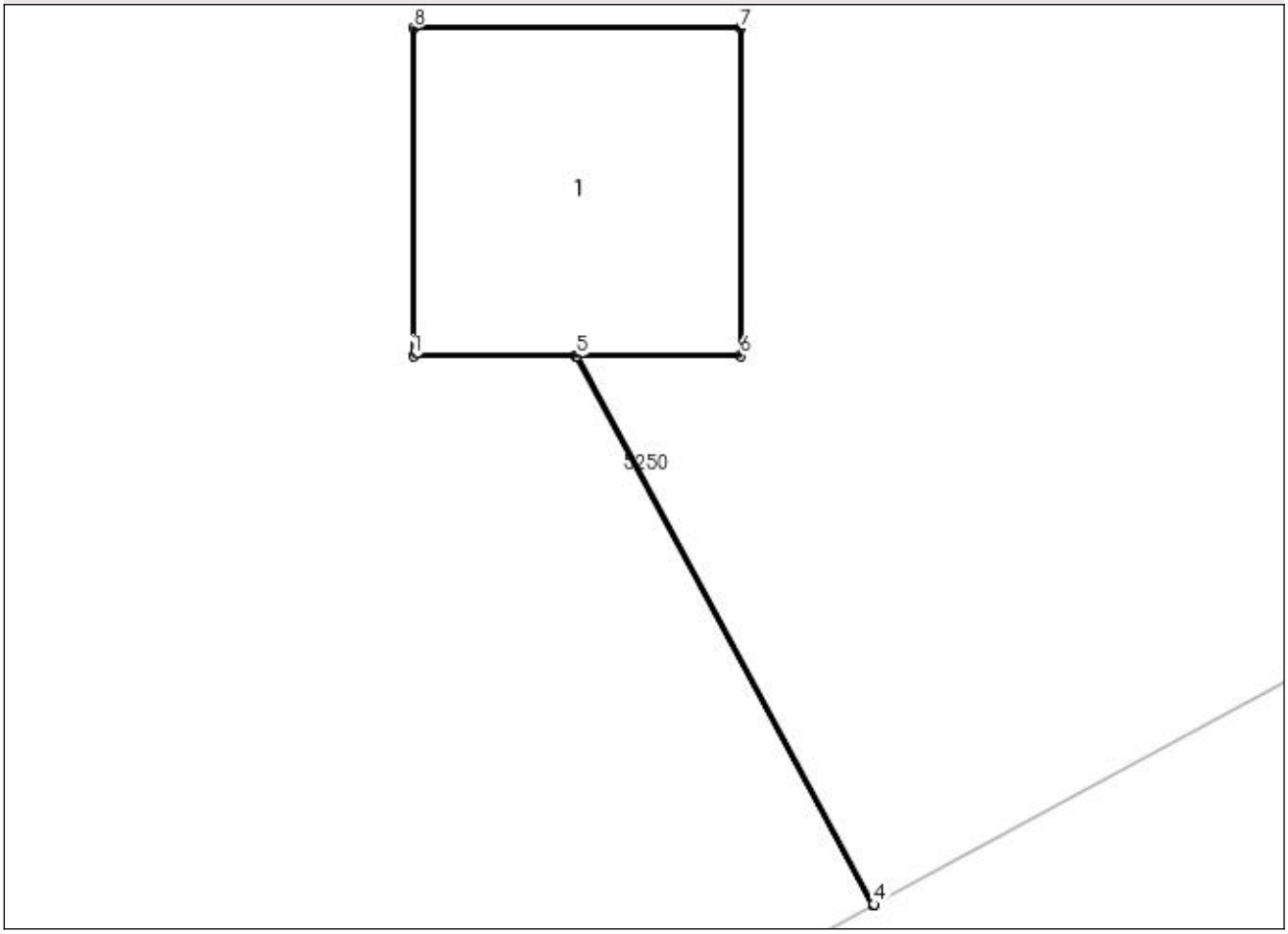

Date referitoare la teren

Crt	Categorie folosinţă	Intra vilan	Suprafaţa (mp)	Tarla	Parcelă	Nr. topo	Observaţii / Referinţe
1	curti constructii	DA	1	84	-	-	

Date referitoare la construcţii

Crt	Număr	Destinaţie construcţie	Supraf. (mp)	Situaţie juridică	Observaţii / Referinţe
A1.1		constructii industriale si edilitare	1	Cu acte	Nr. niveluri:1; S. construita la sol:1 mp;

Lungime Segmente
1) Valorile lungimilor segmentelor sunt obţinute din proiecţie în plan.

Punct început	X / Y	Punct sfârşit	X / Y	Lungime segment (** (m)
1	576.719,512 359.329,006	2	576.720,009 359.329,006	0.497
2	576.720,009 359.329,006	3	576.720,918 359.327,329	1.908
3	576.720,918 359.327,329	4	576.720,921 359.327,331	0.004

Punct început	X / Y	Punct sfârşit	X / Y	Lungime segment (** (m)
4	576.720,921 359.327,331	5	576.720,012 359.329,006	1.906
5	576.720,012 359.329,006	6	576.720,512 359.329,006	0.5
6	576.720,512 359.329,006	7	576.720,512 359.330,006	1.0
7	576.720,512 359.330,006	8	576.719,512 359.330,006	1.0
8	576.719,512 359.330,006	1	576.719,512 359.329,006	1.0

**** Lungimile segmentelor sunt determinate în planul de proiecţie Stereo 70 şi sunt rotunjite la 1 milimetru.**
***** Distanţa dintre puncte este formată din segmente cumulate ce sunt mai mici decât valoarea 1 milimetru.**

DATE DESPRE IMOBILUL NR. 5241

Oficiul de Cadastru şi Publicitate Imobiliară PRAHOVA
Biroul de Cadastru şi Publicitate Imobiliară Ploieşti

A. Partea I. Descrierea imobilului

TEREN Intravilan

Adresa: Loc. Ologeni, Jud. Prahova

Nr. Crt	Nr cadastral Nr. topografic	Suprafaţa* (mp)	Observaţii / Referinţe
A1	26161	599	Sector cadastral:84 Teren neimprejmuit;

B. Partea II. Proprietari şi acte

Inscrieri privitoare la dreptul de proprietate şi alte drepturi reale		Referinţe
128576 / 10/10/2022		
Act Administrativ nr. 4302, din 06/10/2022 emis de NP Dragan Nicoleta;		
B1	Se infiinteaza cartea funciara 26161 a imobilului cu numarul cadastral 26161 / UAT Poienarii Burchii, rezultat din dezmembrarea imobilului cu numarul cadastral 21923 inscris in cartea funciara 21923;	A1
Act Administrativ nr. 643, din 09/11/2011 emis de INSTITUTIA PREFECTULUI PRAHOVA (act administrativ nr. 644/01.02.2016 Primaria Comunei Poienarii Burchii;act administrativ nr.1046/11.02.2016 Primaria Comunei Poienarii Burchii);		
B2	Intabulare, drept de PROPRIETATE, dobandit prin Lege, cota actuala 1/1, cota initiala 1/1	A1
	1) **COMUNA POIENARII BURCHII**, CIF:2843647, (domeniul privat)	
	OBSERVATII: pozitie transcrisa din CF 21923/Poienarii Burchii, inscrisa prin incheierea nr. 10982 din 08/02/2016;	
Act Administrativ nr. 26, din 17/05/2022 emis de CONSILIUL LOCAL POIENARII BURCHII (act administrativ nr 7656 din 20.07.2022, emis de PRIMARIA POIENARII BURCHII);		
B3	se actualizeaza informatiile cadastrale in sensul schimbarii grupei de destinatie a terenului din ''extravilan'' in ''intravilan'' conform documentatiei tehnice avizate	A1
	OBSERVATII: pozitie transcrisa din CF 21923/Poienarii Burchii, inscrisa prin incheierea nr. 96010 din 25/07/2022;	
Act Administrativ nr. C 7741, din 10/08/2022 emis de OCPI PRAHOVA;		
B4	se noteaza din oficiu propunerea de dezmembrare a imobilului	A1
	OBSERVATII: pozitie transcrisa din CF 21923/Poienarii Burchii, inscrisa prin incheierea nr. 103305 din 10/08/2022;	

C. Partea III. SARCINI .

Inscrieri privind dezmembramintele dreptului de proprietate, drepturi reale de garanţie şi sarcini	Referinţe
NU SUNT	

Anexa Nr. 1 La Partea I

Teren

Nr cadastral	Suprafaţa (mp)*	Observaţii / Referinţe
26161	599	

* Suprafaţa este determinată in planul de proiecţie Stereo 70.

DETALII LINIARE IMOBIL

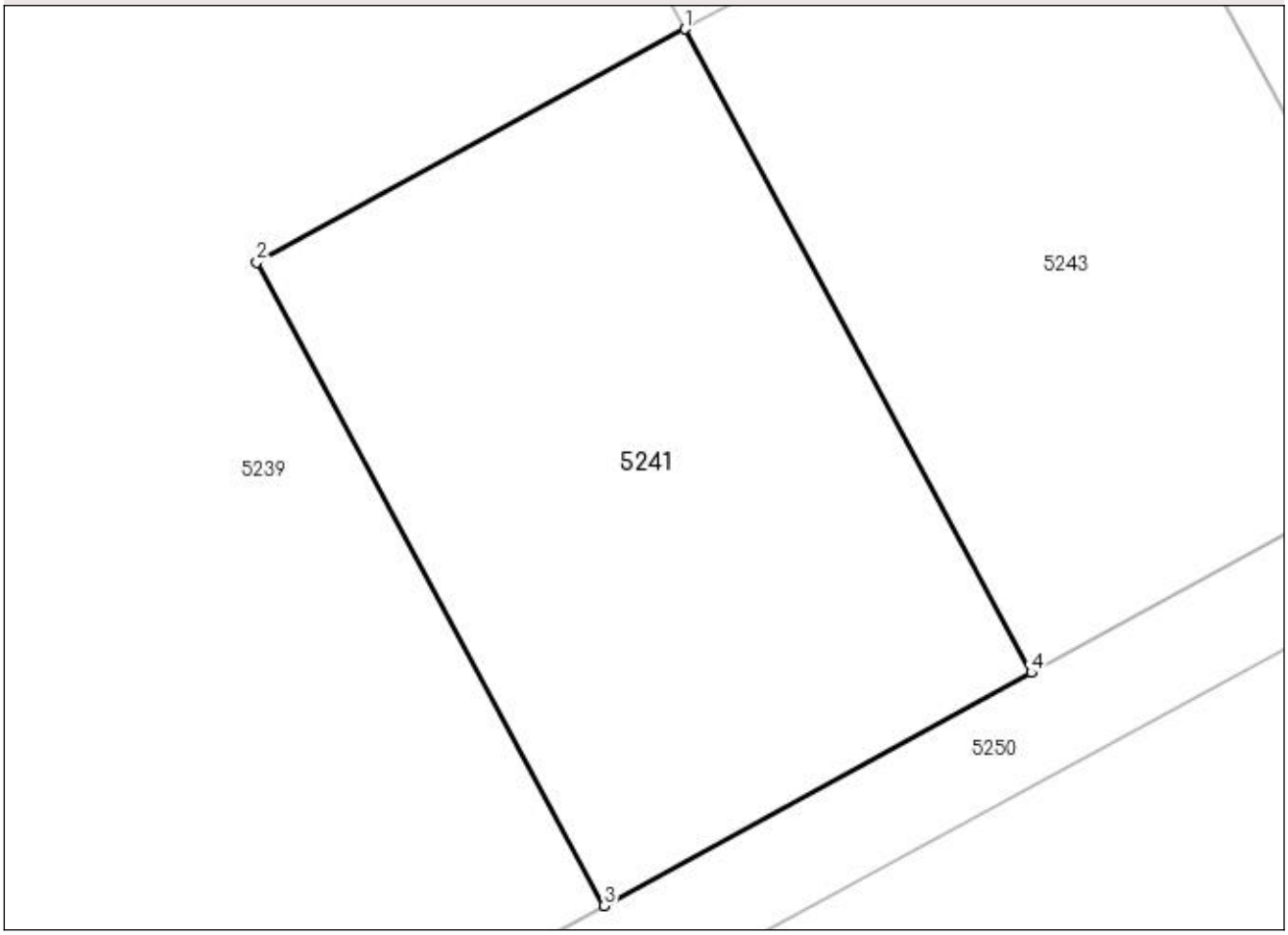

Date referitoare la teren

Crt	Categorie folosinţă	Intra vilan	Suprafaţa (mp)	Tarla	Parcelă	Nr. topo	Observaţii / Referinţe
1	arabil	DA	599	85	471	-	

Lungime Segmente
1) Valorile lungimilor segmentelor sunt obţinute din proiecţie în plan.

Punct început	X / Y	Punct sfârşit	X / Y	Lungime segment (** (m)
1	576.730,324 359.371,202	2	576.712,765 359.361,627	20.0
2	576.712,765 359.361,627	3	576.727,025 359.335,237	29.996
3	576.727,025 359.335,237	4	576.744,556 359.344,797	19.968
4	576.744,556 359.344,797	1	576.730,324 359.371,202	29.996

** Lungimile segmentelor sunt determinate în planul de proiecţie Stereo 70 şi sunt rotunjite la 1 milimetru.
*** Distanţa dintre puncte este formată din segmente cumulate ce sunt mai mici decât valoarea 1 milimetru.

DATE DESPRE IMOBILUL NR. 5242

Oficiul de Cadastru şi Publicitate Imobiliară PRAHOVA
Biroul de Cadastru şi Publicitate Imobiliară Ploieşti

A. Partea I. Descrierea imobilului

TEREN Intravilan

Adresa: Loc. Ologeni, Jud. Prahova

Nr. Crt	Nr cadastral Nr. topografic	Suprafaţa* (mp)	Observaţii / Referinţe
A1	26160	723	Sector cadastral:84 Teren neimprejmuit;

B. Partea II. Proprietari şi acte

Inscrieri privitoare la dreptul de proprietate şi alte drepturi reale		Referinţe
128576 / 10/10/2022		
Act Administrativ nr. 4302, din 06/10/2022 emis de NP Dragan Nicoleta;		
B1	Se infiinteaza cartea funciara 26160 a imobilului cu numarul cadastral 26160 / UAT Poienarii Burchii, rezultat din dezmembrarea imobilului cu numarul cadastral 21923 inscris in cartea funciara 21923;	A1
Act Administrativ nr. 643, din 09/11/2011 emis de INSTITUTIA PREFECTULUI PRAHOVA (act administrativ nr. 644/01.02.2016 Primaria Comunei Poienarii Burchii;act administrativ nr.1046/11.02.2016 Primaria Comunei Poienarii Burchii);		
B2	Intabulare, drept de PROPRIETATE, dobandit prin Lege, cota actuala 1/1, cota initiala 1/1	A1
	1) **COMUNA POIENARII BURCHII**, CIF:2843647, (domeniul privat)	
	OBSERVATII: pozitie transcrisa din CF 21923/Poienarii Burchii, inscrisa prin incheierea nr. 10982 din 08/02/2016;	
Act Administrativ nr. 26, din 17/05/2022 emis de CONSILIUL LOCAL POIENARII BURCHII (act administrativ nr 7656 din 20.07.2022, emis de PRIMARIA POIENARII BURCHII);		
B3	se actualizeaza informatiile cadastrale in sensul schimbarii grupei de destinatie a terenului din ''extravilan'' in ''intravilan'' conform documentatiei tehnice avizate	A1
	OBSERVATII: pozitie transcrisa din CF 21923/Poienarii Burchii, inscrisa prin incheierea nr. 96010 din 25/07/2022;	
Act Administrativ nr. C 7741, din 10/08/2022 emis de OCPI PRAHOVA;		
B4	se noteaza din oficiu propunerea de dezmembrare a imobilului	A1
	OBSERVATII: pozitie transcrisa din CF 21923/Poienarii Burchii, inscrisa prin incheierea nr. 103305 din 10/08/2022;	

C. Partea III. SARCINI .

Inscrieri privind dezmembramintele dreptului de proprietate, drepturi reale de garanţie şi sarcini	Referinţe
NU SUNT	

Anexa Nr. 1 La Partea I

Teren

Nr cadastral	Suprafaţa (mp)*	Observaţii / Referinţe
26160	723	

* Suprafaţa este determinată in planul de proiecţie Stereo 70.

DETALII LINIARE IMOBIL

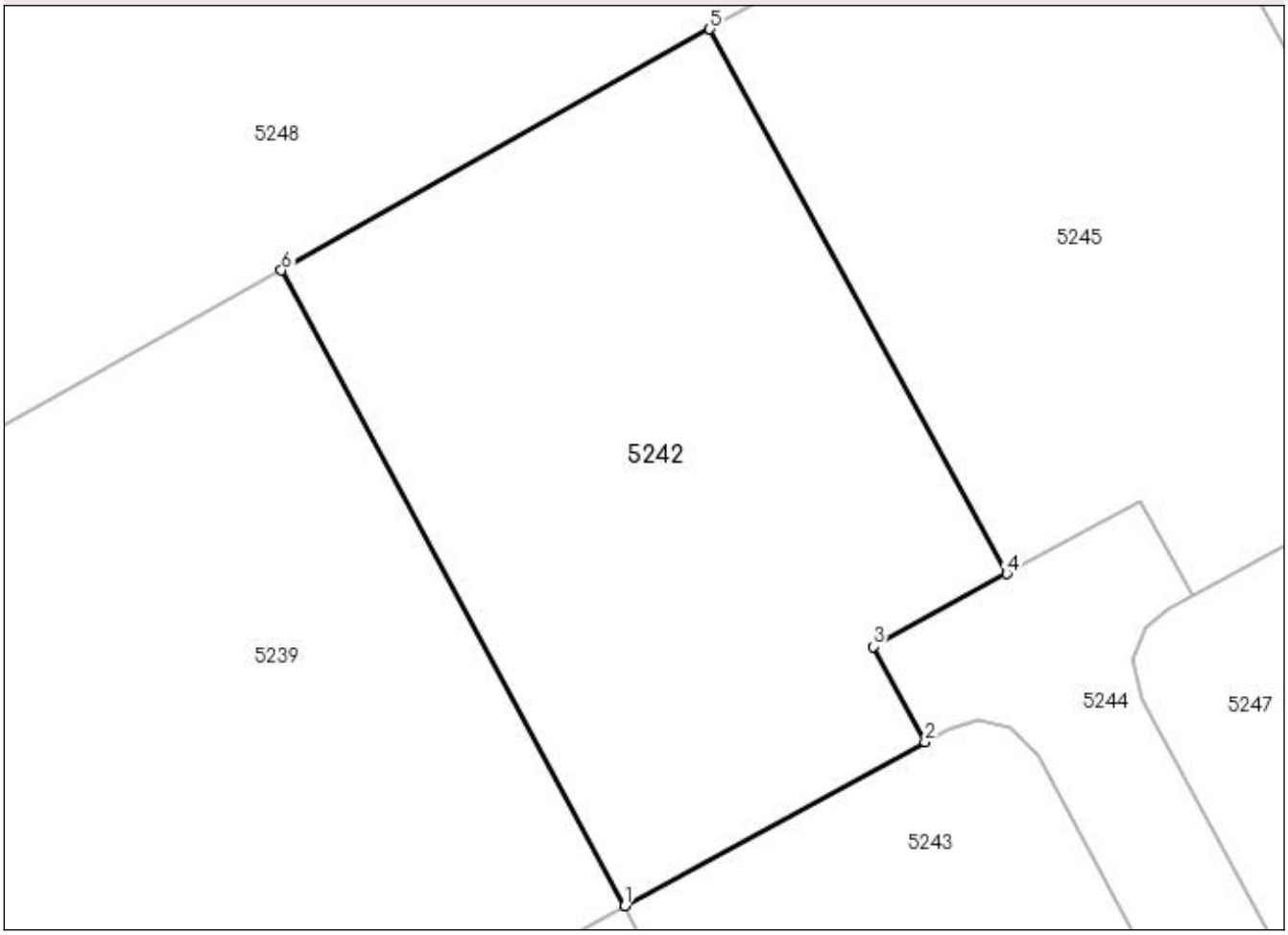

Date referitoare la teren

Crt	Categorie folosinţă	Intra vilan	Suprafaţa (mp)	Tarla	Parcelă	Nr. topo	Observaţii / Referinţe
1	arabil	DA	723	85	471	-	

Lungime Segmente
1) Valorile lungimilor segmentelor sunt obţinute din proiecţie în plan.

Punct început	X / Y	Punct sfârşit	X / Y	Lungime segment (** (m)
1	576.730,324 359.371,202	2	576.744,153 359.378,741	15.75
2	576.744,153 359.378,741	3	576.741,76 359.383,131	5.0
3	576.741,76 359.383,131	4	576.747,906 359.386,481	7.0
4	576.747,906 359.386,481	5	576.734,247 359.411,539	28.539
5	576.734,247 359.411,539	6	576.714,522 359.400,445	22.631

Punct început	X / Y	Punct sfârşit	X / Y	Lungime segment (** (m)
6	576.714,522 359.400,445	1	576.730,324 359.371,202	33.239

** Lungimile segmentelor sunt determinate în planul de proiecţie Stereo 70 şi sunt rotunjite la 1 milimetru.
*** Distanţa dintre puncte este formată din segmente cumulate ce sunt mai mici decât valoarea 1 milimetru.

DATE DESPRE IMOBILUL NR. 5243

Oficiul de Cadastru şi Publicitate Imobiliară PRAHOVA
Biroul de Cadastru şi Publicitate Imobiliară Ploieşti

A. Partea I. Descrierea imobilului

TEREN Intravilan

Adresa: Loc. Ologeni, Jud. Prahova

Nr. Crt	Nr cadastral Nr. topografic	Suprafaţa* (mp)	Observaţii / Referinţe
A1	26159	599	Sector cadastral:84 Teren neimprejmuit;

B. Partea II. Proprietari şi acte

Inscrieri privitoare la dreptul de proprietate şi alte drepturi reale		Referinţe
128576 / 10/10/2022		
Act Administrativ nr. 4302, din 06/10/2022 emis de NP Dragan Nicoleta;		
B1	Se infiinteaza cartea funciara 26159 a imobilului cu numarul cadastral 26159 / UAT Poienarii Burchii, rezultat din dezmembrarea imobilului cu numarul cadastral 21923 inscris in cartea funciara 21923;	A1
Act Administrativ nr. 643, din 09/11/2011 emis de INSTITUTIA PREFECTULUI PRAHOVA (act administrativ nr. 644/01.02.2016 Primaria Comunei Poienarii Burchii;act administrativ nr.1046/11.02.2016 Primaria Comunei Poienarii Burchii);		
B2	Intabulare, drept de PROPRIETATE, dobandit prin Lege, cota actuala 1/1, cota initiala 1/1	A1
	1) **COMUNA POIENARII BURCHII**, CIF:2843647, (domeniul privat)	
	OBSERVATII: pozitie transcrisa din CF 21923/Poienarii Burchii, inscrisa prin incheierea nr. 10982 din 08/02/2016;	
Act Administrativ nr. 26, din 17/05/2022 emis de CONSILIUL LOCAL POIENARII BURCHII (act administrativ nr 7656 din 20.07.2022, emis de PRIMARIA POIENARII BURCHII);		
B3	se actualizeaza informatiile cadastrale in sensul schimbarii grupei de destinatie a terenului din ''extravilan'' in ''intravilan'' conform documentatiei tehnice avizate	A1
	OBSERVATII: pozitie transcrisa din CF 21923/Poienarii Burchii, inscrisa prin incheierea nr. 96010 din 25/07/2022;	
Act Administrativ nr. C 7741, din 10/08/2022 emis de OCPI PRAHOVA;		
B4	se noteaza din oficiu propunerea de dezmembrare a imobilului	A1
	OBSERVATII: pozitie transcrisa din CF 21923/Poienarii Burchii, inscrisa prin incheierea nr. 103305 din 10/08/2022;	

C. Partea III. SARCINI .

Inscrieri privind dezmembramintele dreptului de proprietate, drepturi reale de garanţie şi sarcini	Referinţe
NU SUNT	

Anexa Nr. 1 La Partea I

Teren

Nr cadastral	Suprafaţa (mp)*	Observaţii / Referinţe
26159	599	

* Suprafaţa este determinată in planul de proiecţie Stereo 70.

DETALII LINIARE IMOBIL

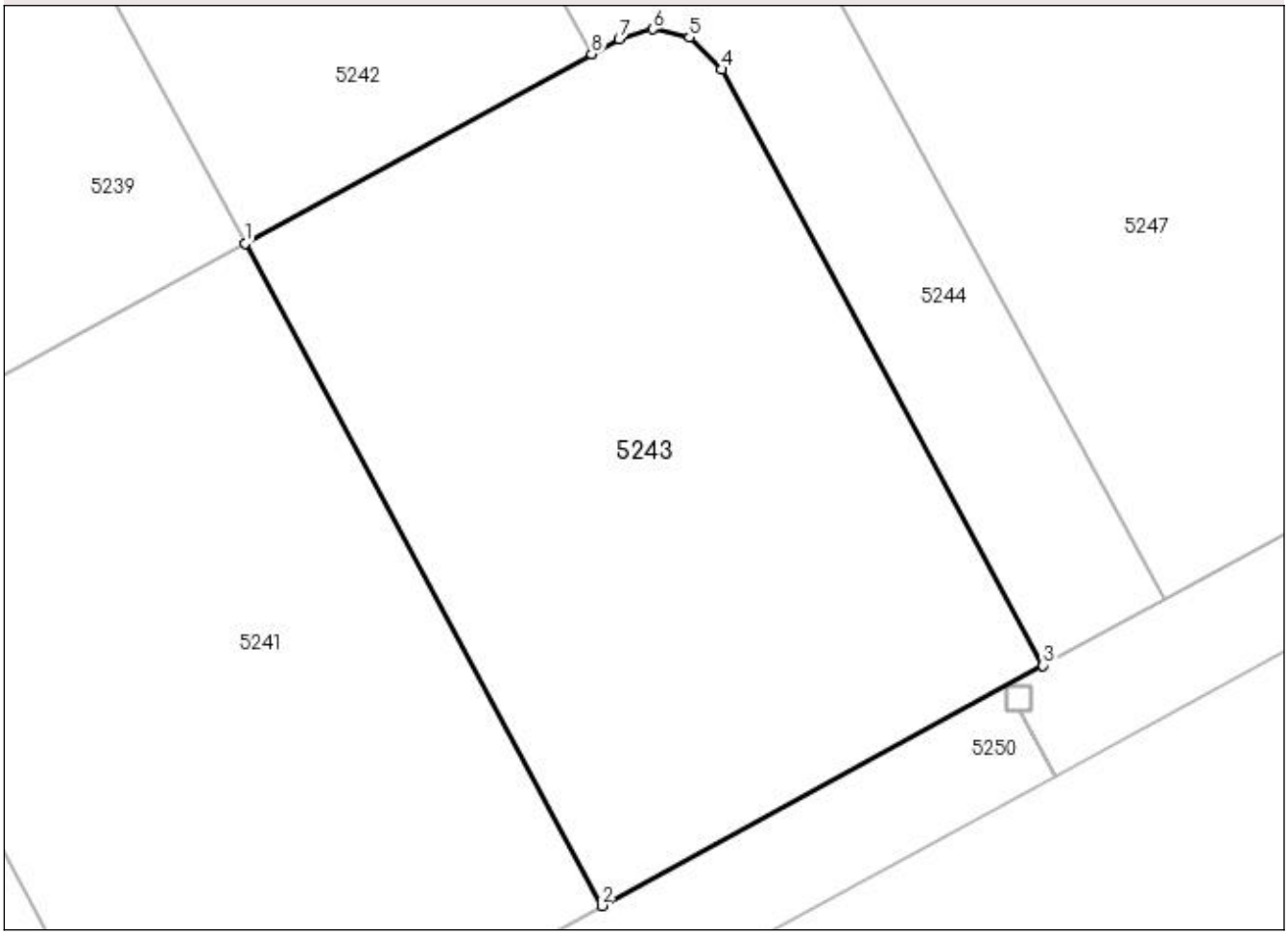

Date referitoare la teren

Crt	Categorie folosinţă	Intra vilan	Suprafaţa (mp)	Tarla	Parcelă	Nr. topo	Observaţii / Referinţe
1	arabil	DA	599	85	471	-	

Lungime Segmente
1) Valorile lungimilor segmentelor sunt obţinute din proiecţie în plan.

Punct început	X / Y	Punct sfârşit	X / Y	Lungime segment (** (m)
1	576.730,324 359.371,202	2	576.744,556 359.344,797	29.996
2	576.744,556 359.344,797	3	576.762,156 359.354,378	20.039
3	576.762,156 359.354,378	4	576.749,341 359.378,133	26.991
4	576.749,341 359.378,133	5	576.748,044 359.379,42	1.827
5	576.748,044 359.379,42	6	576.746,578 359.379,737	1.5

Punct început	X / Y	Punct sfârşit	X / Y	Lungime segment (** (m)
6	576.746,578 359.379,737	7	576.745,241 359.379,334	1.396
7	576.745,241 359.379,334	8	576.744,153 359.378,741	1.239
8	576.744,153 359.378,741	1	576.730,324 359.371,202	15.75

** Lungimile segmentelor sunt determinate în planul de proiecţie Stereo 70 şi sunt rotunjite la 1 milimetru.
*** Distanţa dintre puncte este formată din segmente cumulate ce sunt mai mici decât valoarea 1 milimetru.

DATE DESPRE IMOBILUL NR. 5244

Oficiul de Cadastru şi Publicitate Imobiliară PRAHOVA
Biroul de Cadastru şi Publicitate Imobiliară Ploieşti

A. Partea I. Descrierea imobilului

TEREN Intravilan

Adresa: Loc. Ologeni, Jud. Prahova

Nr. Crt	Nr cadastral Nr. topografic	Suprafaţa* (mp)	Observaţii / Referinţe
A1	26164	238	Sector cadastral:84 Teren neimprejmuit;

B. Partea II. Proprietari şi acte

Inscrieri privitoare la dreptul de proprietate şi alte drepturi reale		Referinţe
128576 / 10/10/2022		
Act Administrativ nr. 4302, din 06/10/2022 emis de NP Dragan Nicoleta;		
B1	Se infiinteaza cartea funciara 26164 a imobilului cu numarul cadastral 26164 / UAT Poienarii Burchii, rezultat din dezmembrarea imobilului cu numarul cadastral 21923 inscris in cartea funciara 21923;	A1
Act Administrativ nr. 643, din 09/11/2011 emis de INSTITUTIA PREFECTULUI PRAHOVA (act administrativ nr. 644/01.02.2016 Primaria Comunei Poienarii Burchii;act administrativ nr.1046/11.02.2016 Primaria Comunei Poienarii Burchii);		
B2	Intabulare, drept de PROPRIETATE, dobandit prin Lege, cota actuala 1/1, cota initiala 1/1	A1
	1) **COMUNA POIENARII BURCHII**, CIF:2843647, (domeniul privat)	
	OBSERVATII: pozitie transcrisa din CF 21923/Poienarii Burchii, inscrisa prin incheierea nr. 10982 din 08/02/2016;	
Act Administrativ nr. 26, din 17/05/2022 emis de CONSILIUL LOCAL POIENARII BURCHII (act administrativ nr 7656 din 20.07.2022, emis de PRIMARIA POIENARII BURCHII);		
B3	se actualizeaza informatiile cadastrale in sensul schimbarii grupei de destinatie a terenului din ''extravilan'' in ''intravilan'' conform documentatiei tehnice avizate	A1
	OBSERVATII: pozitie transcrisa din CF 21923/Poienarii Burchii, inscrisa prin incheierea nr. 96010 din 25/07/2022;	
Act Administrativ nr. C 7741, din 10/08/2022 emis de OCPI PRAHOVA;		
B4	se noteaza din oficiu propunerea de dezmembrare a imobilului	A1
	OBSERVATII: pozitie transcrisa din CF 21923/Poienarii Burchii, inscrisa prin incheierea nr. 103305 din 10/08/2022;	

C. Partea III. SARCINI .

Inscrieri privind dezmembramintele dreptului de proprietate, drepturi reale de garanţie şi sarcini	Referinţe
NU SUNT	

Anexa Nr. 1 La Partea I

Teren

Nr cadastral	Suprafaţa (mp)*	Observaţii / Referinţe
26164	238	

* Suprafaţa este determinată in planul de proiecţie Stereo 70.

DETALII LINIARE IMOBIL

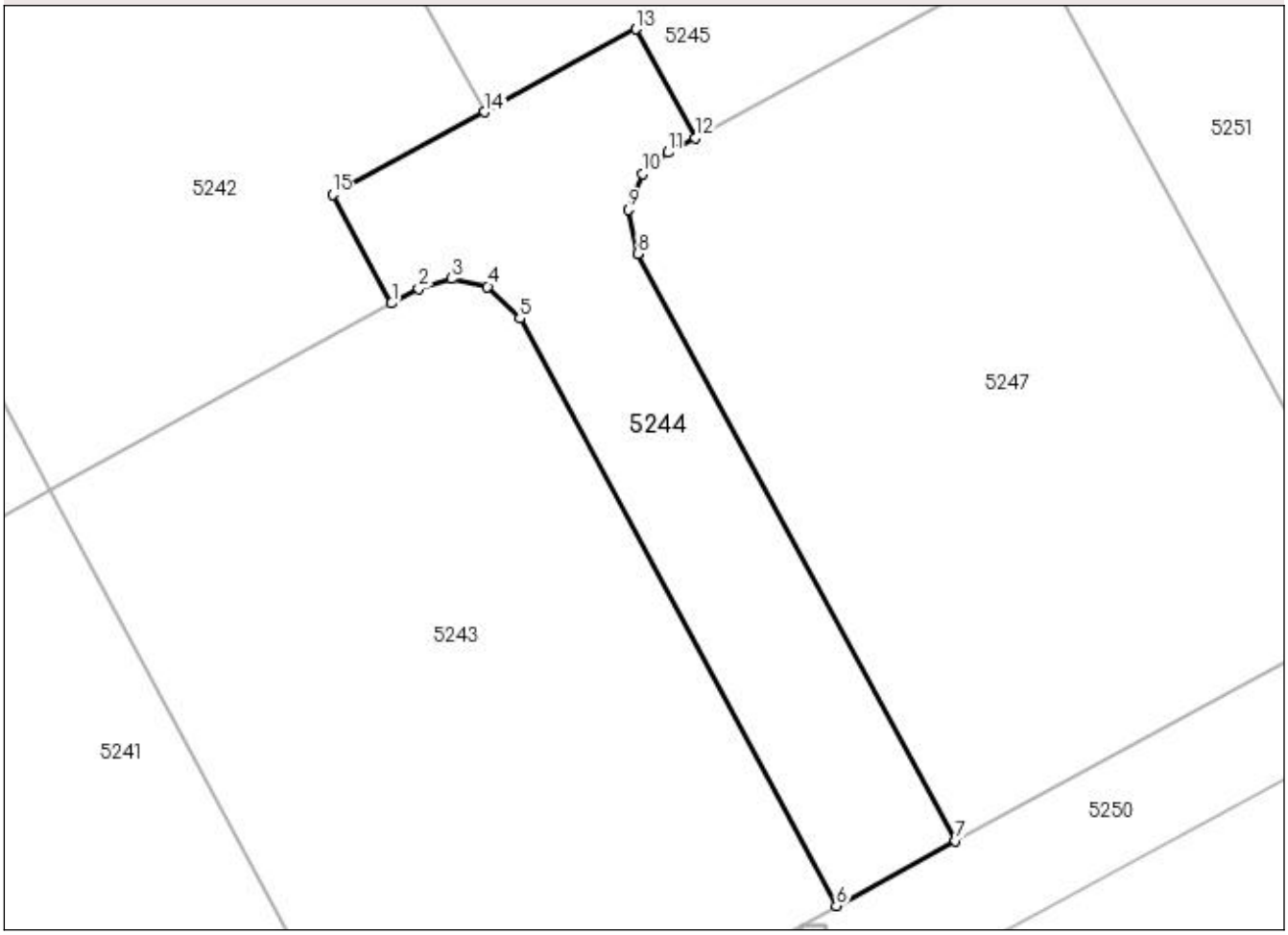

Date referitoare la teren

Crt	Categorie folosinţă	Intra vilan	Suprafaţa (mp)	Tarla	Parcelă	Nr. topo	Observaţii / Referinţe
1	arabil	DA	238	85	471	-	

Lungime Segmente

1) Valorile lungimilor segmentelor sunt obţinute din proiecţie în plan.

Punct început	X / Y	Punct sfârşit	X / Y	Lungime segment (** (m)
1	576.744,153 359.378,741	2	576.745,241 359.379,334	1.239
2	576.745,241 359.379,334	3	576.746,578 359.379,737	1.396
3	576.746,578 359.379,737	4	576.748,044 359.379,42	1.5
4	576.748,044 359.379,42	5	576.749,341 359.378,133	1.827
5	576.749,341 359.378,133	6	576.762,156 359.354,378	26.991

Punct început	X / Y	Punct sfârşit	X / Y	Lungime segment (** (m)
6	576.762,156 359.354,378	7	576.766,98 359.357,007	5.494
7	576.766,98 359.357,007	8	576.754,113 359.380,744	27.0
8	576.754,113 359.380,744	9	576.753,723 359.382,528	1.826
9	576.753,723 359.382,528	10	576.754,305 359.383,969	1.554
10	576.754,305 359.383,969	11	576.755,338 359.384,838	1.35
11	576.755,338 359.384,838	12	576.756,445 359.385,441	1.261
12	576.756,445 359.385,441	13	576.754,052 359.389,831	5.0
13	576.754,052 359.389,831	14	576.747,906 359.386,481	7.0
14	576.747,906 359.386,481	15	576.741,76 359.383,131	7.0
15	576.741,76 359.383,131	1	576.744,153 359.378,741	5.0

**** Lungimile segmentelor sunt determinate în planul de proiecţie Stereo 70 şi sunt rotunjite la 1 milimetru.**
***** Distanţa dintre puncte este formată din segmente cumulate ce sunt mai mici decât valoarea 1 milimetru.**

DATE DESPRE IMOBILUL NR. 5245

Oficiul de Cadastru şi Publicitate Imobiliară PRAHOVA
Biroul de Cadastru şi Publicitate Imobiliară Ploieşti

A. Partea I. Descrierea imobilului

TEREN Intravilan

Adresa: Loc. Ologeni, Jud. Prahova

Nr. Crt	Nr cadastral Nr. topografic	Suprafaţa* (mp)	Observaţii / Referinţe
A1	26158	735	Sector cadastral:84 Teren neimprejmuit;

B. Partea II. Proprietari şi acte

Inscrieri privitoare la dreptul de proprietate şi alte drepturi reale		Referinţe
128576 / 10/10/2022		
Act Administrativ nr. 4302, din 06/10/2022 emis de NP Dragan Nicoleta;		
B1	Se infiinteaza cartea funciara 26158 a imobilului cu numarul cadastral 26158 / UAT Poienarii Burchii, rezultat din dezmembrarea imobilului cu numarul cadastral 21923 inscris in cartea funciara 21923;	A1
Act Administrativ nr. 643, din 09/11/2011 emis de INSTITUTIA PREFECTULUI PRAHOVA (act administrativ nr. 644/01.02.2016 Primaria Comunei Poienarii Burchii;act administrativ nr.1046/11.02.2016 Primaria Comunei Poienarii Burchii);		
B2	Intabulare, drept de PROPRIETATE, dobandit prin Lege, cota actuala 1/1, cota initiala 1/1	A1
	1) **COMUNA POIENARII BURCHII**, CIF:2843647, (domeniul privat)	
	OBSERVATII: pozitie transcrisa din CF 21923/Poienarii Burchii, inscrisa prin incheierea nr. 10982 din 08/02/2016;	
Act Administrativ nr. 26, din 17/05/2022 emis de CONSILIUL LOCAL POIENARII BURCHII (act administrativ nr 7656 din 20.07.2022, emis de PRIMARIA POIENARII BURCHII);		
B3	se actualizeaza informatiile cadastrale in sensul schimbarii grupei de destinatie a terenului din ''extravilan'' in ''intravilan'' conform documentatiei tehnice avizate	A1
	OBSERVATII: pozitie transcrisa din CF 21923/Poienarii Burchii, inscrisa prin incheierea nr. 96010 din 25/07/2022;	
Act Administrativ nr. C 7741, din 10/08/2022 emis de OCPI PRAHOVA;		
B4	se noteaza din oficiu propunerea de dezmembrare a imobilului	A1
	OBSERVATII: pozitie transcrisa din CF 21923/Poienarii Burchii, inscrisa prin incheierea nr. 103305 din 10/08/2022;	

C. Partea III. SARCINI .

Inscrieri privind dezmembramintele dreptului de proprietate, drepturi reale de garanţie şi sarcini	Referinţe
NU SUNT	

Anexa Nr. 1 La Partea I

Teren

Nr cadastral	Suprafaţa (mp)*	Observaţii / Referinţe
26158	735	

* Suprafaţa este determinată in planul de proiecţie Stereo 70.

DETALII LINIARE IMOBIL

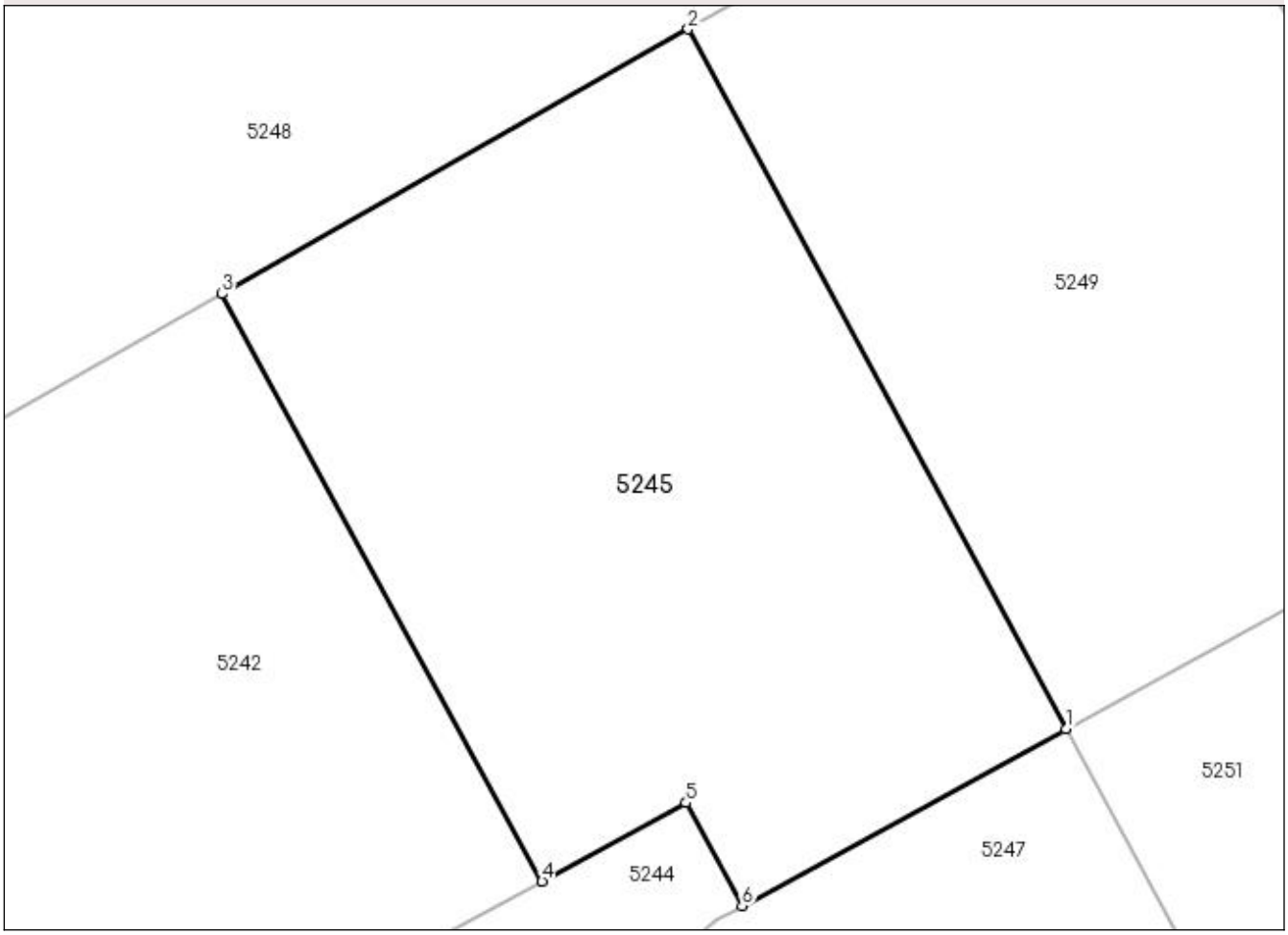

Date referitoare la teren

Crt	Categorie folosinţă	Intra vilan	Suprafaţa (mp)	Tarla	Parcelă	Nr. topo	Observaţii / Referinţe
1	arabil	DA	735	85	471	-	

Lungime Segmente
1) Valorile lungimilor segmentelor sunt obţinute din proiecţie în plan.

Punct început	X / Y	Punct sfârşit	X / Y	Lungime segment (** (m)
1	576.770,274 359.392,979	2	576.754,138 359.422,841	33.943
2	576.754,138 359.422,841	3	576.734,247 359.411,539	22.878
3	576.734,247 359.411,539	4	576.747,906 359.386,481	28.539
4	576.747,906 359.386,481	5	576.754,052 359.389,831	7.0
5	576.754,052 359.389,831	6	576.756,445 359.385,441	5.0

Punct început	X / Y	Punct sfârşit	X / Y	Lungime segment (** (m)
6	576.756,445 359.385,441	1	576.770,274 359.392,979	15.75

** Lungimile segmentelor sunt determinate în planul de proiecţie Stereo 70 şi sunt rotunjite la 1 milimetru.
*** Distanţa dintre puncte este formată din segmente cumulate ce sunt mai mici decât valoarea 1 milimetru.

DATE DESPRE IMOBILUL NR. 5246

Oficiul de Cadastru şi Publicitate Imobiliară PRAHOVA
Biroul de Cadastru şi Publicitate Imobiliară Ploieşti

A. Partea I. Descrierea imobilului

TEREN Intravilan

Adresa: Loc. Ologeni, Jud. Prahova

Nr. Crt	Nr cadastral Nr. topografic	Suprafaţa* (mp)	Observaţii / Referinţe
A1		1	Sector cadastral:84 Teren neimprejmuit;

Construcţii

Crt	Nr cadastral Nr. topografic	Adresa	Observaţii / Referinţe
A1.1		Loc. Ologeni, Jud. Prahova	Nr. niveluri:1; S. construita la sol:1 mp;

B. Partea II. Proprietari şi acte

Inscrieri privitoare la dreptul de proprietate şi alte drepturi reale		Referinţe
/		
Act Normativ nr. 213, din 17/11/1998 emis de PARLAMENTUL ROMÂNIEI;		
B1	Intabulare, drept de PROPRIETATE, dobandit prin Lege, cota actuala 1/1, cota initiala 1/1	A1, A1.1
	1) **STATUL ROMÂN**, CIF:9999999999999, Lipsă CUI .	
Act Normativ nr. 980, din 16/12/2015 emis de GUVERNUL ROMÂNIEI;		
B2	Intabulare, drept de ADMINISTRARE, dobandit prin Lege, cota actuala 1/1, cota initiala 1/1	A1, A1.1
	1) **MINISTERUL ECONOMIEI,ENERGIEI ȘI MEDIULUI DE AFACERI**, CIF:24931499	
Act Administrativ nr. 9, din 07/05/2005 emis de MINISTERUL ECONOMIEI ȘI COMERȚULUI (act aditional nr. 1/10.06.2008 emis de MINISTERUL ECONOMIEI SI FINANTELOR , act aditional nr. 2/18.06.2015 emis de MINISTERUL ENERGIEI, INTEPRINDERILOR MICI SI MIJLOCII SI MEDIULUI DE AFACERI , act aditional nr. 3/10.02.2016 emis de MINISTERUL ENERGIEI , act aditional nr. 4/02.03.2017 emis de MINISTERUL ENERGIEI, actaditional nr. 5/22.10.2020 emis de MINISTERUL ECONOMIEI, ENERGIEI SI MEDIULUI DE AFACERI, act additional nr. 6/30.10.2020 emis de MINISTERUL ECONOMIEI, ENERGIEI SI MEDIULUI DE AFACERI.);		
B3	Intabulare, drept de CONCESIUNE, dobandit prin Conventie, cota actuala 1/1, cota initiala 1/1	A1, A1.1
	1) **DISTRUBUȚIE ENERGIE ELECTRICĂ ROMÂNIA S.A.** , CIF:14476722	

C. Partea III. SARCINI .

Inscrieri privind dezmembramintele dreptului de proprietate, drepturi reale de garanţie şi sarcini	Referinţe
NU SUNT	

Anexa Nr. 1 La Partea I

Teren

Nr cadastral	Suprafaţa (mp)*	Observaţii / Referinţe
	1	

* Suprafaţa este determinată in planul de proiecţie Stereo 70.

DETALII LINIARE IMOBIL

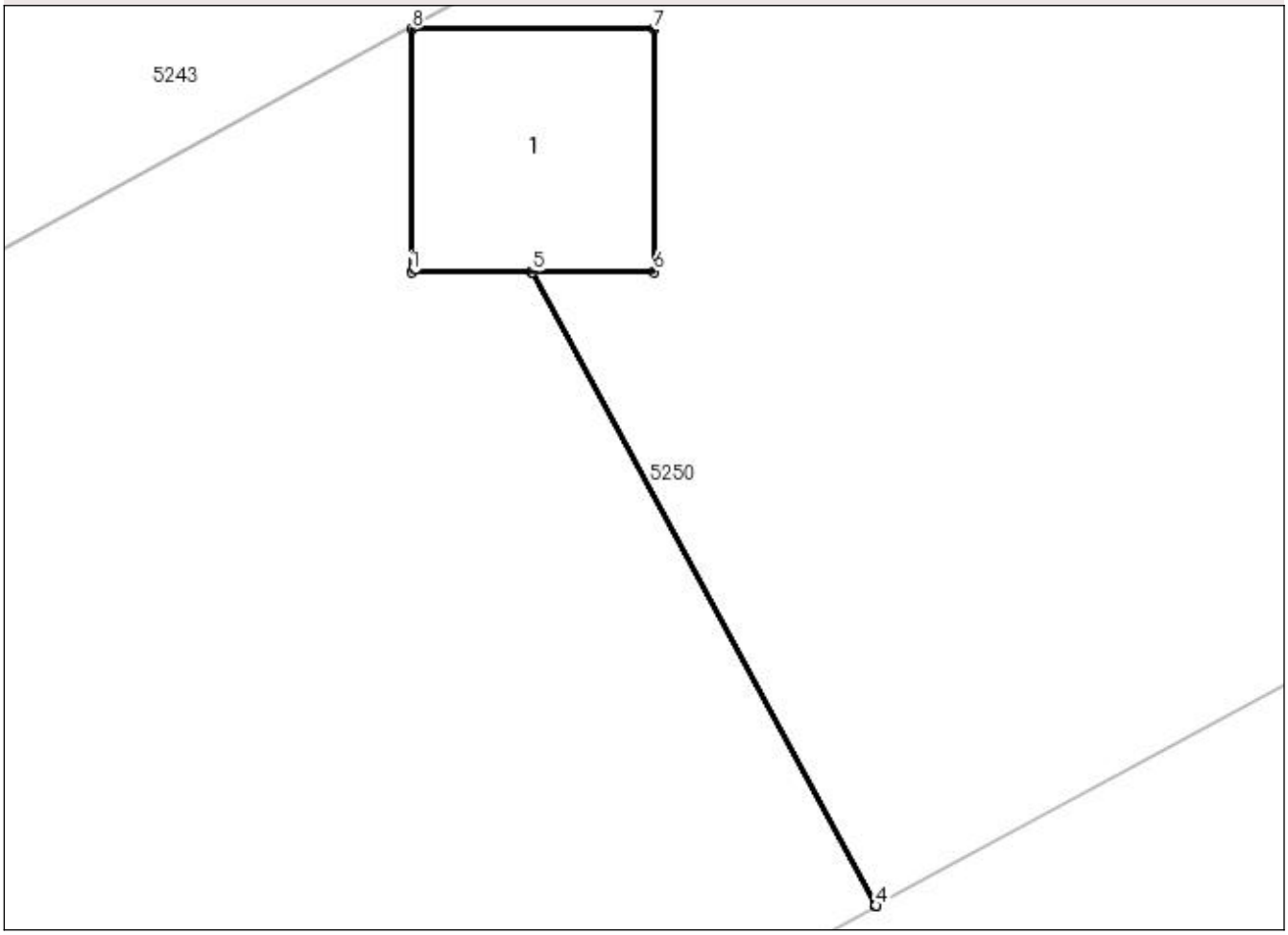

Date referitoare la teren

Crt	Categorie folosinţă	Intra vilan	Suprafaţa (mp)	Tarla	Parcelă	Nr. topo	Observaţii / Referinţe
1	curti constructii	DA	1	84	-	-	

Date referitoare la construcţii

Crt	Număr	Destinaţie construcţie	Supraf. (mp)	Situaţie juridică	Observaţii / Referinţe
A1.1		constructii industriale si edilitare	1	Cu acte	Nr. niveluri:1; S. construita la sol:1 mp;

Lungime Segmente
1) Valorile lungimilor segmentelor sunt obţinute din proiecţie în plan.

Punct început	X / Y	Punct sfârşit	X / Y	Lungime segment (** (m)
1	576.760,703 359.352,571	2	576.761,2 359.352,571	0.497
2	576.761,2 359.352,571	3	576.762,619 359.349,956	2.975
3	576.762,619 359.349,956	4	576.762,622 359.349,957	0.003

Punct început	X / Y	Punct sfârşit	X / Y	Lungime segment (** (m)
4	576.762,622 359.349,957	5	576.761,203 359.352,571	2.974
5	576.761,203 359.352,571	6	576.761,703 359.352,571	0.5
6	576.761,703 359.352,571	7	576.761,703 359.353,571	1.0
7	576.761,703 359.353,571	8	576.760,703 359.353,571	1.0
8	576.760,703 359.353,571	1	576.760,703 359.352,571	1.0

**** Lungimile segmentelor sunt determinate în planul de proiecţie Stereo 70 şi sunt rotunjite la 1 milimetru.**
***** Distanţa dintre puncte este formată din segmente cumulate ce sunt mai mici decât valoarea 1 milimetru.**

DATE DESPRE IMOBILUL NR. 5247

Oficiul de Cadastru şi Publicitate Imobiliară PRAHOVA
Biroul de Cadastru şi Publicitate Imobiliară Ploieşti

A. Partea I. Descrierea imobilului

TEREN Intravilan

Adresa: Loc. Ologeni, Jud. Prahova

Nr. Crt	Nr cadastral Nr. topografic	Suprafaţa* (mp)	Observaţii / Referinţe
A1	26157	599	Sector cadastral:84 Teren neimprejmuit;

B. Partea II. Proprietari şi acte

Inscrieri privitoare la dreptul de proprietate şi alte drepturi reale		Referinţe
128576 / 10/10/2022		
Act Administrativ nr. 4302, din 06/10/2022 emis de NP Dragan Nicoleta;		
B1	Se infiinteaza cartea funciara 26157 a imobilului cu numarul cadastral 26157 / UAT Poienarii Burchii, rezultat din dezmembrarea imobilului cu numarul cadastral 21923 inscris in cartea funciara 21923;	A1
Act Administrativ nr. 643, din 09/11/2011 emis de INSTITUTIA PREFECTULUI PRAHOVA (act administrativ nr. 644/01.02.2016 Primaria Comunei Poienarii Burchii;act administrativ nr.1046/11.02.2016 Primaria Comunei Poienarii Burchii);		
B2	Intabulare, drept de PROPRIETATE, dobandit prin Lege, cota actuala 1/1, cota initiala 1/1	A1
	1) **COMUNA POIENARII BURCHII**, CIF:2843647, (domeniul privat)	
	OBSERVATII: pozitie transcrisa din CF 21923/Poienarii Burchii, inscrisa prin incheierea nr. 10982 din 08/02/2016;	
Act Administrativ nr. 26, din 17/05/2022 emis de CONSILIUL LOCAL POIENARII BURCHII (act administrativ nr 7656 din 20.07.2022, emis de PRIMARIA POIENARII BURCHII);		
B3	se actualizeaza informatiile cadastrale in sensul schimbarii grupei de destinatie a terenului din ''extravilan'' in ''intravilan'' conform documentatiei tehnice avizate	A1
	OBSERVATII: pozitie transcrisa din CF 21923/Poienarii Burchii, inscrisa prin incheierea nr. 96010 din 25/07/2022;	
Act Administrativ nr. C 7741, din 10/08/2022 emis de OCPI PRAHOVA;		
B4	se noteaza din oficiu propunerea de dezmembrare a imobilului	A1
	OBSERVATII: pozitie transcrisa din CF 21923/Poienarii Burchii, inscrisa prin incheierea nr. 103305 din 10/08/2022;	

C. Partea III. SARCINI .

Inscrieri privind dezmembramintele dreptului de proprietate, drepturi reale de garanţie şi sarcini	Referinţe
NU SUNT	

Anexa Nr. 1 La Partea I

Teren

Nr cadastral	Suprafaţa (mp)*	Observaţii / Referinţe
26157	599	

* Suprafaţa este determinată in planul de proiecţie Stereo 70.

DETALII LINIARE IMOBIL

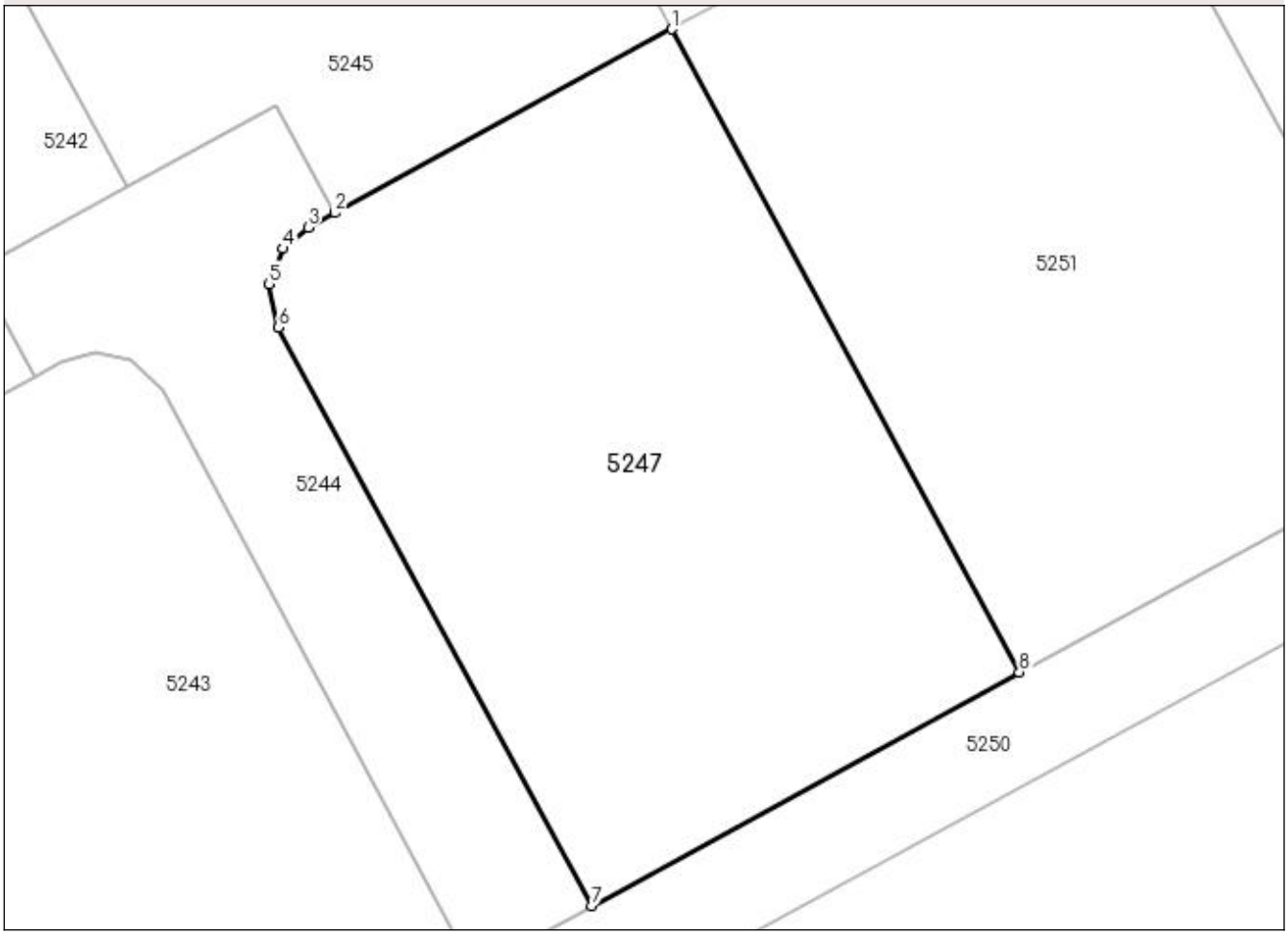

Date referitoare la teren

Crt	Categorie folosinţă	Intra vilan	Suprafaţa (mp)	Tarla	Parcelă	Nr. topo	Observaţii / Referinţe
1	arabil	DA	599	85	471	-	

Lungime Segmente
1) Valorile lungimilor segmentelor sunt obţinute din proiecţie în plan.

Punct început	X / Y	Punct sfârşit	X / Y	Lungime segment (** (m)
1	576.770,274 359.392,979	2	576.756,445 359.385,441	15.75
2	576.756,445 359.385,441	3	576.755,338 359.384,838	1.261
3	576.755,338 359.384,838	4	576.754,305 359.383,969	1.35
4	576.754,305 359.383,969	5	576.753,723 359.382,528	1.554
5	576.753,723 359.382,528	6	576.754,113 359.380,744	1.826

Punct început	X / Y	Punct sfârşit	X / Y	Lungime segment (** (m)
6	576.754,113 359.380,744	7	576.766,98 359.357,007	27.0
7	576.766,98 359.357,007	8	576.784,543 359.366,586	20.005
8	576.784,543 359.366,586	1	576.770,274 359.392,979	30.003

** Lungimile segmentelor sunt determinate în planul de proiecţie Stereo 70 şi sunt rotunjite la 1 milimetru.
*** Distanţa dintre puncte este formată din segmente cumulate ce sunt mai mici decât valoarea 1 milimetru.

DATE DESPRE IMOBILUL NR. 5248

Oficiul de Cadastru şi Publicitate Imobiliară PRAHOVA
Biroul de Cadastru şi Publicitate Imobiliară Ploieşti

A. Partea I. Descrierea imobilului

TEREN Extravilan

Adresa: Jud. Prahova

Nr. Crt	Nr cadastral Nr. topografic	Suprafaţa* (mp)	Observaţii / Referinţe
A1	26171	46.728	Sector cadastral:84 Teren neimprejmuit;

B. Partea II. Proprietari şi acte

Inscrieri privitoare la dreptul de proprietate şi alte drepturi reale		Referinţe
128576 / 10/10/2022		
Act Administrativ nr. 4302, din 06/10/2022 emis de NP Dragan Nicoleta;		
B1	Se infiinteaza cartea funciara 26171 a imobilului cu numarul cadastral 26171 / UAT Poienarii Burchii, rezultat din dezmembrarea imobilului cu numarul cadastral 21923 inscris in cartea funciara 21923;	A1
Act Administrativ nr. 643, din 09/11/2011 emis de INSTITUTIA PREFECTULUI PRAHOVA (act administrativ nr. 644/01.02.2016 Primaria Comunei Poienarii Burchii;act administrativ nr.1046/11.02.2016 Primaria Comunei Poienarii Burchii);		
B2	Intabulare, drept de PROPRIETATE, dobandit prin Lege, cota actuala 1/1, cota initiala 1/1	A1
	1) **COMUNA POIENARII BURCHII**, CIF:2843647, (domeniul privat)	
	OBSERVATII: pozitie transcrisa din CF 21923/Poienarii Burchii, inscrisa prin incheierea nr. 10982 din 08/02/2016;	
Act Administrativ nr. 26, din 17/05/2022 emis de CONSILIUL LOCAL POIENARII BURCHII (act administrativ nr 7656 din 20.07.2022, emis de PRIMARIA POIENARII BURCHII);		
B3	se actualizeaza informatiile cadastrale in sensul schimbarii grupei de destinatie a terenului din ''extravilan'' in ''intravilan'' conform documentatiei tehnice avizate	A1
	OBSERVATII: pozitie transcrisa din CF 21923/Poienarii Burchii, inscrisa prin incheierea nr. 96010 din 25/07/2022;	
Act Administrativ nr. C 7741, din 10/08/2022 emis de OCPI PRAHOVA;		
B4	se noteaza din oficiu propunerea de dezmembrare a imobilului	A1
	OBSERVATII: pozitie transcrisa din CF 21923/Poienarii Burchii, inscrisa prin incheierea nr. 103305 din 10/08/2022;	

C. Partea III. SARCINI .

Inscrieri privind dezmembramintele dreptului de proprietate, drepturi reale de garanţie şi sarcini	Referinţe
NU SUNT	

Anexa Nr. 1 La Partea I

Teren

Nr cadastral	Suprafaţa (mp)*	Observaţii / Referinţe
26171	46.728	

* Suprafaţa este determinată in planul de proiecţie Stereo 70.

DETALII LINIARE IMOBIL

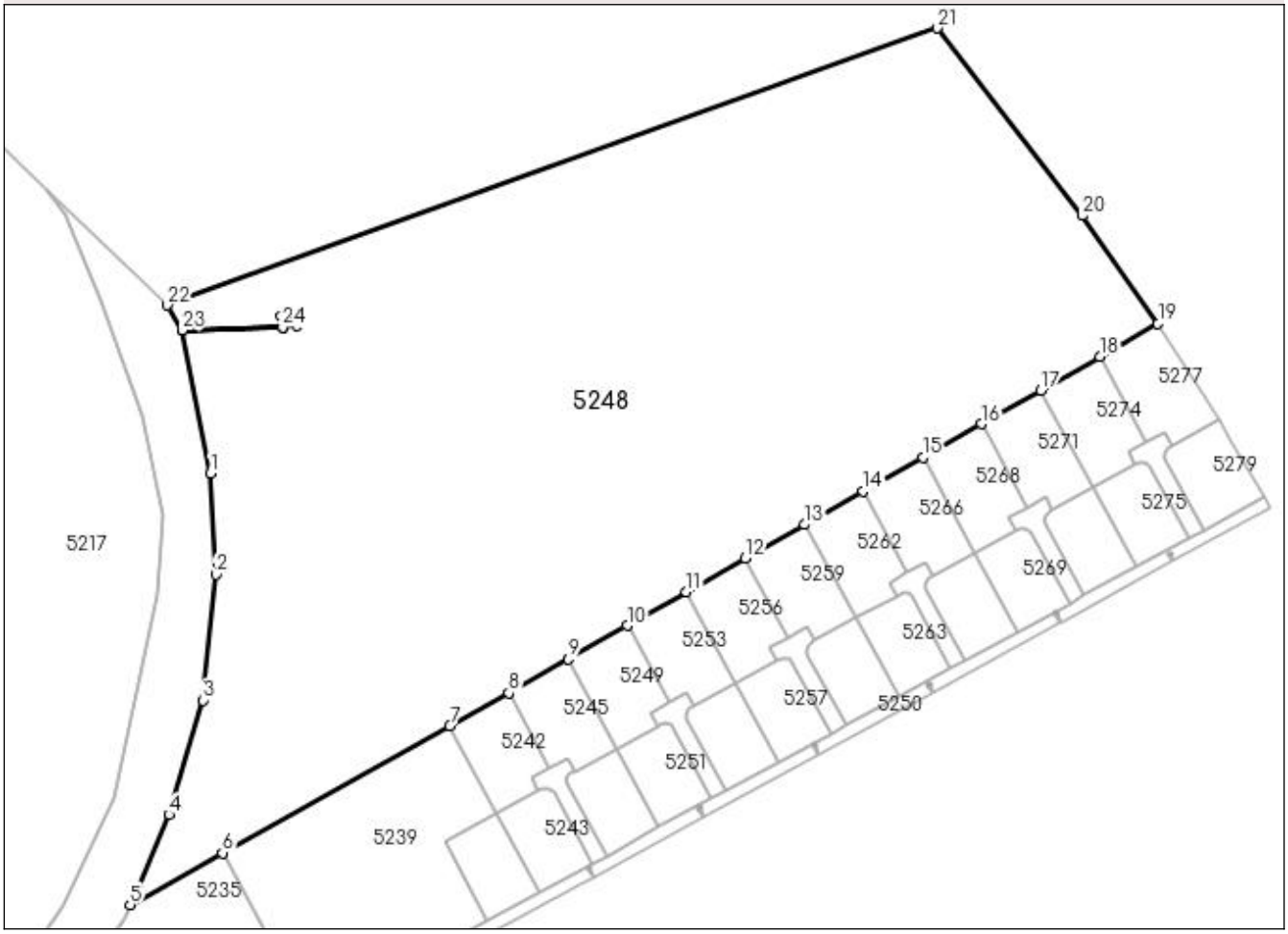

Date referitoare la teren

Crt	Categorie folosinţă	Intra vilan	Suprafaţa (mp)	Tarla	Parcelă	Nr. topo	Observaţii / Referinţe
1	arabil	NU	46.728	85	471	-	

Lungime Segmente

1) Valorile lungimilor segmentelor sunt obţinute din proiecţie în plan.

Punct început	X / Y	Punct sfârşit	X / Y	Lungime segment (** (m)
1	576.634,492 359.484,997	2	576.636,256 359.451,124	33.919
3	576.631,783 359.409,07	4	576.620,551 359.370,779	39.904
5	576.607,521 359.340,656	6	576.638,5 359.357,966	35.487
7	576.714,522 359.400,445	8	576.734,247 359.411,539	22.631
9	576.754,138 359.422,841	10	576.773,922 359.434,082	22.754

Punct început	X / Y	Punct sfârşit	X / Y	Lungime segment (** (m)
2	576.636,256 359.451,124	3	576.631,783 359.409,07	42.291
4	576.620,551 359.370,779	5	576.607,521 359.340,656	32.82
6	576.638,5 359.357,966	7	576.714,522 359.400,445	87.085
8	576.734,247 359.411,539	9	576.754,138 359.422,841	22.878
10	576.773,922 359.434,082	11	576.793,707 359.445,324	22.756

Punct început	X / Y	Punct sfârşit	X / Y	Lungime segment (** (m)
11	576.793,707 359.445,324	12	576.813,396 359.456,512	22.646
13	576.833,275 359.467,807	14	576.852,962 359.478,993	22.643
15	576.872,844 359.490,291	16	576.892,528 359.501,475	22.639
17	576.912,409 359.512,759	18	576.932,094 359.523,957	22.647
19	576.951,603 359.535,042	20	576.926,126 359.571,157	44.197
21	576.877,787 359.633,867	22	576.619,944 359.541,184	273.995
23	576.624,927 359.532,777	24	576.658,61 359.533,822	33.699
25	576.658,22 359.537,4	26	576.662,98 359.538,03	4.802
27	576.663,55 359.534,5	28	576.658,61 359.533,82	4.987
29	576.624,928 359.532,775	1	576.634,492 359.484,997	48.726

Punct început	X / Y	Punct sfârşit	X / Y	Lungime segment (** (m)
12	576.813,396 359.456,512	13	576.833,275 359.467,807	22.864
14	576.852,962 359.478,993	15	576.872,844 359.490,291	22.868
16	576.892,528 359.501,475	17	576.912,409 359.512,759	22.86
18	576.932,094 359.523,957	19	576.951,603 359.535,042	22.438
20	576.926,126 359.571,157	21	576.877,787 359.633,867	79.178
22	576.619,944 359.541,184	23	576.624,927 359.532,777	9.773
24	576.658,61 359.533,822	25	576.658,22 359.537,4	3.599
26	576.662,98 359.538,03	27	576.663,55 359.534,5	3.576
28	576.658,61 359.533,82	29	576.624,928 359.532,775	33.698

**** Lungimile segmentelor sunt determinate în planul de proiecţie Stereo 70 şi sunt rotunjite la 1 milimetru.**
***** Distanţa dintre puncte este formată din segmente cumulate ce sunt mai mici decât valoarea 1 milimetru.**

DATE DESPRE IMOBILUL NR. 5249

Oficiul de Cadastru şi Publicitate Imobiliară PRAHOVA
Biroul de Cadastru şi Publicitate Imobiliară Ploieşti

A. Partea I. Descrierea imobilului

TEREN Intravilan

Adresa: Loc. Ologeni, Jud. Prahova

Nr. Crt	Nr cadastral Nr. topografic	Suprafaţa* (mp)	Observaţii / Referinţe
A1	26156	742	Sector cadastral:84 Teren neimprejmuit;

B. Partea II. Proprietari şi acte

Inscrieri privitoare la dreptul de proprietate şi alte drepturi reale		Referinţe
128576 / 10/10/2022		
Act Administrativ nr. 4302, din 06/10/2022 emis de NP Dragan Nicoleta;		
B1	Se infiinteaza cartea funciara 26156 a imobilului cu numarul cadastral 26156 / UAT Poienarii Burchii, rezultat din dezmembrarea imobilului cu numarul cadastral 21923 inscris in cartea funciara 21923;	A1
Act Administrativ nr. 643, din 09/11/2011 emis de INSTITUTIA PREFECTULUI PRAHOVA (act administrativ nr. 644/01.02.2016 Primaria Comunei Poienarii Burchii;act administrativ nr.1046/11.02.2016 Primaria Comunei Poienarii Burchii);		
B2	Intabulare, drept de PROPRIETATE, dobandit prin Lege, cota actuala 1/1, cota initiala 1/1	A1
	1) **COMUNA POIENARII BURCHII**, CIF:2843647, (domeniul privat)	
	OBSERVATII: pozitie transcrisa din CF 21923/Poienarii Burchii, inscrisa prin incheierea nr. 10982 din 08/02/2016;	
Act Administrativ nr. 26, din 17/05/2022 emis de CONSILIUL LOCAL POIENARII BURCHII (act administrativ nr 7656 din 20.07.2022, emis de PRIMARIA POIENARII BURCHII);		
B3	se actualizeaza informatiile cadastrale in sensul schimbarii grupei de destinatie a terenului din ''extravilan'' in ''intravilan'' conform documentatiei tehnice avizate	A1
	OBSERVATII: pozitie transcrisa din CF 21923/Poienarii Burchii, inscrisa prin incheierea nr. 96010 din 25/07/2022;	
Act Administrativ nr. C 7741, din 10/08/2022 emis de OCPI PRAHOVA;		
B4	se noteaza din oficiu propunerea de dezmembrare a imobilului	A1
	OBSERVATII: pozitie transcrisa din CF 21923/Poienarii Burchii, inscrisa prin incheierea nr. 103305 din 10/08/2022;	

C. Partea III. SARCINI .

Inscrieri privind dezmembramintele dreptului de proprietate, drepturi reale de garanţie şi sarcini	Referinţe
NU SUNT	

Anexa Nr. 1 La Partea I

Teren

Nr cadastral	Suprafaţa (mp)*	Observaţii / Referinţe
26156	742	

* Suprafaţa este determinată in planul de proiecţie Stereo 70.

DETALII LINIARE IMOBIL

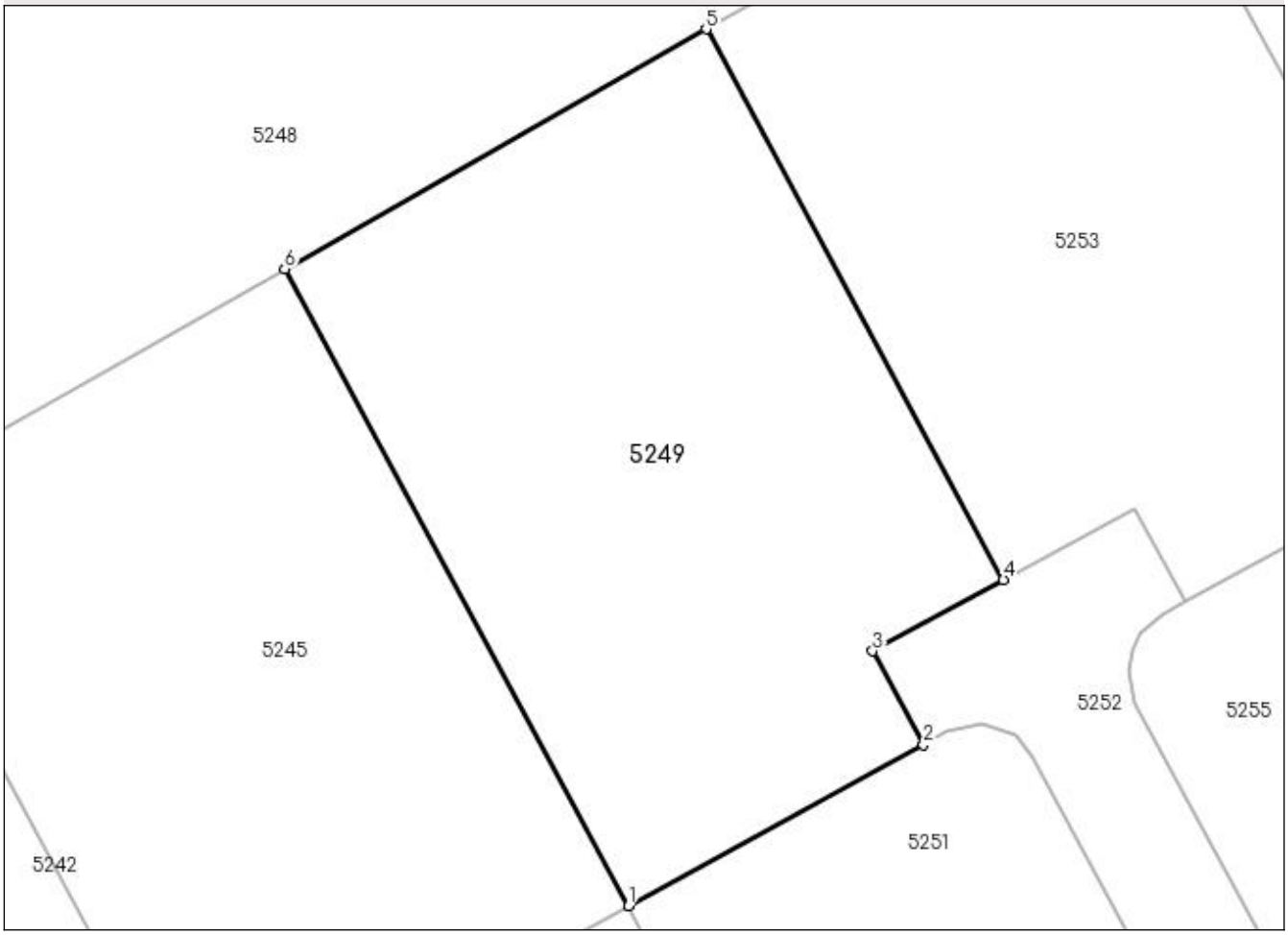

Date referitoare la teren

Crt	Categorie folosinţă	Intra vilan	Suprafaţa (mp)	Tarla	Parcelă	Nr. topo	Observaţii / Referinţe
1	arabil	DA	742	85	471	-	

Lungime Segmente

1) Valorile lungimilor segmentelor sunt obţinute din proiecţie în plan.

Punct început	X / Y	Punct sfârşit	X / Y	Lungime segment (** (m)
1	576.770,274 359.392,979	2	576.784,12 359.400,526	15.769
2	576.784,12 359.400,526	3	576.781,727 359.404,916	5.0
3	576.781,727 359.404,916	4	576.787,873 359.408,266	7.0
4	576.787,873 359.408,266	5	576.773,922 359.434,082	29.344
5	576.773,922 359.434,082	6	576.754,138 359.422,841	22.754

Punct început	X / Y	Punct sfârşit	X / Y	Lungime segment (** (m)
6	576.754,138 359.422,841	1	576.770,274 359.392,979	33.943

** Lungimile segmentelor sunt determinate în planul de proiecţie Stereo 70 şi sunt rotunjite la 1 milimetru.
*** Distanţa dintre puncte este formată din segmente cumulate ce sunt mai mici decât valoarea 1 milimetru.

DATE DESPRE IMOBILUL NR. 5250

Oficiul de Cadastru şi Publicitate Imobiliară PRAHOVA
Biroul de Cadastru şi Publicitate Imobiliară Ploieşti

A. Partea I. Descrierea imobilului

TEREN Intravilan

Adresa: Loc. Ologeni, Jud. Prahova

Nr. Crt	Nr cadastral Nr. topografic	Suprafaţa* (mp)	Observaţii / Referinţe
A1	26170	1.956	Sector cadastral:84 Teren neimprejmuit;

B. Partea II. Proprietari şi acte

Inscrieri privitoare la dreptul de proprietate şi alte drepturi reale		Referinţe
128576 / 10/10/2022		
Act Administrativ nr. 4302, din 06/10/2022 emis de NP Dragan Nicoleta;		
B1	Se infiinteaza cartea funciara 26170 a imobilului cu numarul cadastral 26170 / UAT Poienarii Burchii, rezultat din dezmembrarea imobilului cu numarul cadastral 21923 inscris in cartea funciara 21923;	A1
Act Administrativ nr. 643, din 09/11/2011 emis de INSTITUTIA PREFECTULUI PRAHOVA (act administrativ nr. 644/01.02.2016 Primaria Comunei Poienarii Burchii;act administrativ nr.1046/11.02.2016 Primaria Comunei Poienarii Burchii);		
B2	Intabulare, drept de PROPRIETATE, dobandit prin Lege, cota actuala 1/1, cota initiala 1/1	A1
	1) **COMUNA POIENARII BURCHII**, CIF:2843647, (domeniul privat)	
	OBSERVATII: pozitie transcrisa din CF 21923/Poienarii Burchii, inscrisa prin incheierea nr. 10982 din 08/02/2016;	
Act Administrativ nr. 26, din 17/05/2022 emis de CONSILIUL LOCAL POIENARII BURCHII (act administrativ nr 7656 din 20.07.2022, emis de PRIMARIA POIENARII BURCHII);		
B3	se actualizeaza informatiile cadastrale in sensul schimbarii grupei de destinatie a terenului din ''extravilan'' in ''intravilan'' conform documentatiei tehnice avizate	A1
	OBSERVATII: pozitie transcrisa din CF 21923/Poienarii Burchii, inscrisa prin incheierea nr. 96010 din 25/07/2022;	
Act Administrativ nr. C 7741, din 10/08/2022 emis de OCPI PRAHOVA;		
B4	se noteaza din oficiu propunerea de dezmembrare a imobilului	A1
	OBSERVATII: pozitie transcrisa din CF 21923/Poienarii Burchii, inscrisa prin incheierea nr. 103305 din 10/08/2022;	

C. Partea III. SARCINI .

Inscrieri privind dezmembramintele dreptului de proprietate, drepturi reale de garanţie şi sarcini	Referinţe
NU SUNT	

Anexa Nr. 1 La Partea I

Teren

Nr cadastral	Suprafaţa (mp)*	Observaţii / Referinţe
26170	1.956	

* Suprafaţa este determinată in planul de proiecţie Stereo 70.

DETALII LINIARE IMOBIL

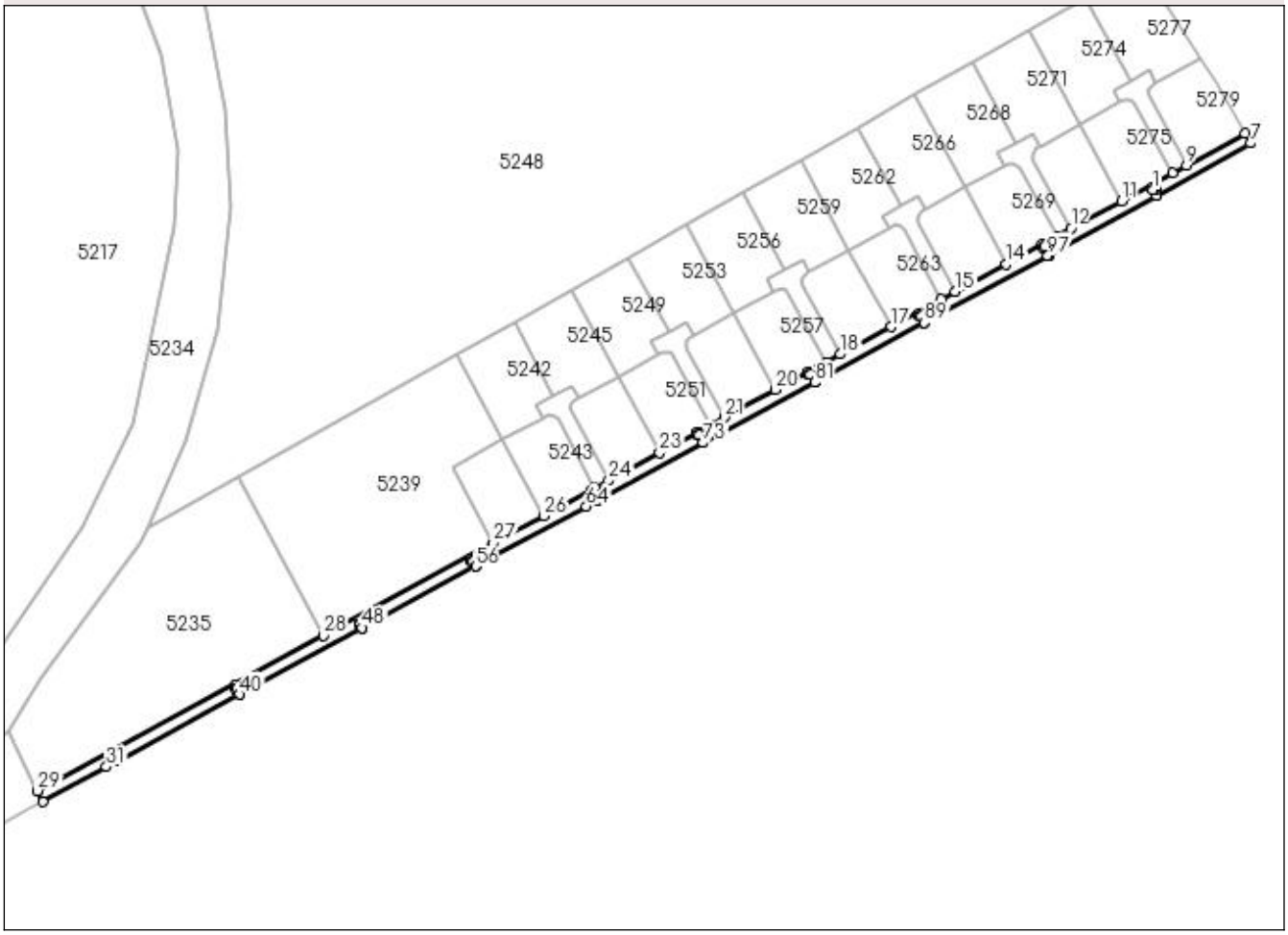

Date referitoare la teren

Crt	Categorie folosinţă	Intra vilan	Suprafaţa (mp)	Tarla	Parcelă	Nr. topo	Observaţii / Referinţe
1	arabil	DA	1.956	85	471	-	

Lungime Segmente

1) Valorile lungimilor segmentelor sunt obţinute din proiecţie în plan.

Punct început	X / Y	Punct sfârşit	X / Y	Lungime segment
1	576.955,075 359.457,445	2	576.955,075 359.458,445	1.0
4	576.956,075 359.457,445	5	576.955,575 359.457,445	0.5
7	576.988,971 359.473,57	8	576.987,03 359.476,974	3.919
10	576.961,945 359.463,299	11	576.944,393 359.453,61	20.049
13	576.922,003 359.441,39	14	576.904,448 359.431,806	20.001
16	576.882,021 359.419,707	17	576.864,746 359.410,148	19.743

Punct început	X / Y	Punct sfârşit	X / Y	Lungime segment
2	576.955,075 359.458,445	3	576.956,075 359.458,445	1.0
5	576.955,575 359.457,445	6	576.956,576 359.455,637	2.067
8	576.987,03 359.476,974	9	576.966,758 359.465,929	23.086
11	576.944,393 359.453,61	12	576.926,775 359.444,127	20.008
14	576.904,448 359.431,806	15	576.886,843 359.422,353	19.982
17	576.864,746 359.410,148	18	576.847,066 359.400,666	20.062

Punct început	X / Y	Punct sfârşit	X / Y	Lungime segment
3	576.956,075 359.458,445	4	576.956,075 359.457,445	1.0
6	576.956,576 359.455,637	7	576.988,971 359.473,57	37.027
9	576.966,758 359.465,929	10	576.961,945 359.463,299	5.485
12	576.926,775 359.444,127	13	576.922,003 359.441,39	5.501
15	576.886,843 359.422,353	16	576.882,021 359.419,707	5.5
18	576.847,066 359.400,666	19	576.842,072 359.397,94	5.69

Punct început	X / Y	Punct sfârşit	X / Y	Lungime segment
19	576.842,072 359.397,94	20	576.824,496 359.388,359	20.018
22	576.802,129 359.376,166	23	576.784,543 359.366,586	20.026
25	576.762,156 359.354,378	26	576.744,556 359.344,797	20.039
28	576.668,296 359.303,373	29	576.569,385 359.249,729	112.521
31	576.593,21 359.258,038	32	576.597,183 359.260,194	4.52
34	576.595,785 359.261,856	35	576.595,785 359.262,856	1.0
37	576.596,785 359.261,856	38	576.596,285 359.261,856	0.5
40	576.639,327 359.283,06	41	576.638,245 359.285,056	2.27
43	576.637,748 359.286,056	44	576.638,748 359.286,056	1.0
46	576.638,248 359.285,056	47	576.639,33 359.283,062	2.269
49	576.681,03 359.307,355	50	576.680,533 359.307,355	0.497
52	576.681,533 359.308,355	53	576.681,533 359.307,355	1.0
55	576.681,732 359.306,068	56	576.720,918 359.327,329	44.582
58	576.719,512 359.329,006	59	576.719,512 359.330,006	1.0
61	576.720,512 359.329,006	62	576.720,012 359.329,006	0.5
64	576.759,191 359.348,095	65	576.762,619 359.349,956	3.901
67	576.760,703 359.352,571	68	576.760,703 359.353,571	1.0
70	576.761,703 359.352,571	71	576.761,203 359.352,571	0.5
73	576.799,668 359.370,065	74	576.798,221 359.372,732	3.034
76	576.797,724 359.373,732	77	576.798,724 359.373,732	1.0
79	576.798,224 359.372,732	80	576.799,671 359.370,066	3.033
82	576.836,648 359.393,681	83	576.836,151 359.393,681	0.497
85	576.837,151 359.394,681	86	576.837,151 359.393,681	1.0
88	576.838,137 359.390,945	89	576.876,136 359.411,569	43.235
91	576.874,47 359.413,723	92	576.874,47 359.414,723	1.0
94	576.875,47 359.413,723	95	576.874,97 359.413,723	0.5
97	576.918,836 359.434,746	98	576.919,278 359.434,991	0.505
100	576.917,246 359.437,637	101	576.916,764 359.438,513	1.0
103	576.918,122 359.438,118	104	576.917,684 359.437,877	0.5
106	576.956,573 359.455,636	107	576.955,572 359.457,445	2.067

Punct început	X / Y	Punct sfârşit	X / Y	Lungime segment
20	576.824,496 359.388,359	21	576.806,945 359.378,795	19.988
23	576.784,543 359.366,586	24	576.766,98 359.357,007	20.005
26	576.744,556 359.344,797	27	576.727,025 359.335,237	19.968
29	576.569,385 359.249,729	30	576.571,176 359.246,053	4.089
32	576.597,183 359.260,194	33	576.596,282 359.261,856	1.891
35	576.595,785 359.262,856	36	576.596,785 359.262,856	1.0
38	576.596,285 359.261,856	39	576.597,186 359.260,195	1.89
41	576.638,245 359.285,056	42	576.637,748 359.285,056	0.497
44	576.638,748 359.286,056	45	576.638,748 359.285,056	1.0
47	576.639,33 359.283,062	48	576.681,729 359.306,066	48.238
50	576.680,533 359.307,355	51	576.680,533 359.308,355	1.0
53	576.681,533 359.307,355	54	576.681,033 359.307,355	0.5
56	576.720,918 359.327,329	57	576.720,009 359.329,006	1.908
59	576.719,512 359.330,006	60	576.720,512 359.330,006	1.0
62	576.720,012 359.329,006	63	576.720,921 359.327,331	1.906
65	576.762,619 359.349,956	66	576.761,2 359.352,571	2.975
68	576.760,703 359.353,571	69	576.761,703 359.353,571	1.0
71	576.761,203 359.352,571	72	576.762,622 359.349,957	2.974
74	576.798,221 359.372,732	75	576.797,724 359.372,732	0.497
77	576.798,724 359.373,732	78	576.798,724 359.372,732	1.0
80	576.799,671 359.370,066	81	576.838,134 359.390,943	43.764
83	576.836,151 359.393,681	84	576.836,151 359.394,681	1.0
86	576.837,151 359.393,681	87	576.836,651 359.393,681	0.5
89	576.876,136 359.411,569	90	576.874,967 359.413,723	2.451
92	576.874,47 359.414,723	93	576.875,47 359.414,723	1.0
95	576.874,97 359.413,723	96	576.876,138 359.411,571	2.449
98	576.919,278 359.434,991	99	576.917,682 359.437,876	3.297
101	576.916,764 359.438,513	102	576.917,641 359.438,994	1.0
104	576.917,684 359.437,877	105	576.919,281 359.434,992	3.298
107	576.955,572 359.457,445	1	576.955,075 359.457,445	0.497

Punct început	X / Y	Punct sfârşit	X / Y	Lungime segment
21	576.806,945 359.378,795	22	576.802,129 359.376,166	5.487
24	576.766,98 359.357,007	25	576.762,156 359.354,378	5.494
27	576.727,025 359.335,237	28	576.668,296 359.303,373	66.816
30	576.571,176 359.246,053	31	576.593,21 359.258,038	25.083
33	576.596,282 359.261,856	34	576.595,785 359.261,856	0.497
36	576.596,785 359.262,856	37	576.596,785 359.261,856	1.0
39	576.597,186 359.260,195	40	576.639,327 359.283,06	47.944
42	576.637,748 359.285,056	43	576.637,748 359.286,056	1.0
45	576.638,748 359.285,056	46	576.638,248 359.285,056	0.5
48	576.681,729 359.306,066	49	576.681,03 359.307,355	1.466
51	576.680,533 359.308,355	52	576.681,533 359.308,355	1.0
54	576.681,033 359.307,355	55	576.681,732 359.306,068	1.465
57	576.720,009 359.329,006	58	576.719,512 359.329,006	0.497
60	576.720,512 359.330,006	61	576.720,512 359.329,006	1.0
63	576.720,921 359.327,331	64	576.759,191 359.348,095	43.54
66	576.761,2 359.352,571	67	576.760,703 359.352,571	0.497
69	576.761,703 359.353,571	70	576.761,703 359.352,571	1.0
72	576.762,622 359.349,957	73	576.799,668 359.370,065	42.151
75	576.797,724 359.372,732	76	576.797,724 359.373,732	1.0
78	576.798,724 359.372,732	79	576.798,224 359.372,732	0.5
81	576.838,134 359.390,943	82	576.836,648 359.393,681	3.115
84	576.836,151 359.394,681	85	576.837,151 359.394,681	1.0
87	576.836,651 359.393,681	88	576.838,137 359.390,945	3.114
90	576.874,967 359.413,723	91	576.874,47 359.413,723	0.497
93	576.875,47 359.414,723	94	576.875,47 359.413,723	1.0
96	576.876,138 359.411,571	97	576.918,836 359.434,746	48.582
99	576.917,682 359.437,876	100	576.917,246 359.437,637	0.497
102	576.917,641 359.438,994	103	576.918,122 359.438,118	0.999
105	576.919,281 359.434,992	106	576.956,573 359.455,636	42.625

**** Lungimile segmentelor sunt determinate în planul de proiecţie Stereo 70 şi sunt rotunjite la 1 milimetru.**
***** Distanţa dintre puncte este formată din segmente cumulate ce sunt mai mici decât valoarea 1 milimetru.**

DATE DESPRE IMOBILUL NR. 5251

Oficiul de Cadastru şi Publicitate Imobiliară PRAHOVA
Biroul de Cadastru şi Publicitate Imobiliară Ploieşti

A. Partea I. Descrierea imobilului

TEREN Intravilan

Adresa: Loc. Ologeni, Jud. Prahova

Nr. Crt	Nr cadastral Nr. topografic	Suprafaţa* (mp)	Observaţii / Referinţe
A1	26155	599	Sector cadastral:84 Teren neimprejmuit;

B. Partea II. Proprietari şi acte

Inscrieri privitoare la dreptul de proprietate şi alte drepturi reale		Referinţe
128576 / 10/10/2022		
Act Administrativ nr. 4302, din 06/10/2022 emis de NP Dragan Nicoleta;		
B1	Se infiinteaza cartea funciara 26155 a imobilului cu numarul cadastral 26155 / UAT Poienarii Burchii, rezultat din dezmembrarea imobilului cu numarul cadastral 21923 inscris in cartea funciara 21923;	A1
Act Administrativ nr. 643, din 09/11/2011 emis de INSTITUTIA PREFECTULUI PRAHOVA (act administrativ nr. 644/01.02.2016 Primaria Comunei Poienarii Burchii;act administrativ nr.1046/11.02.2016 Primaria Comunei Poienarii Burchii);		
B2	Intabulare, drept de PROPRIETATE, dobandit prin Lege, cota actuala 1/1, cota initiala 1/1	A1
	1) **COMUNA POIENARII BURCHII**, CIF:2843647, (domeniul privat)	
	OBSERVATII: pozitie transcrisa din CF 21923/Poienarii Burchii, inscrisa prin incheierea nr. 10982 din 08/02/2016;	

C. Partea III. SARCINI .

Inscrieri privind dezmembramintele dreptului de proprietate, drepturi reale de garanţie şi sarcini	Referinţe
NU SUNT	

Anexa Nr. 1 La Partea I

Teren

Nr cadastral	Suprafaţa (mp)*	Observaţii / Referinţe
26155	599	

* Suprafaţa este determinată in planul de proiecţie Stereo 70.

DETALII LINIARE IMOBIL

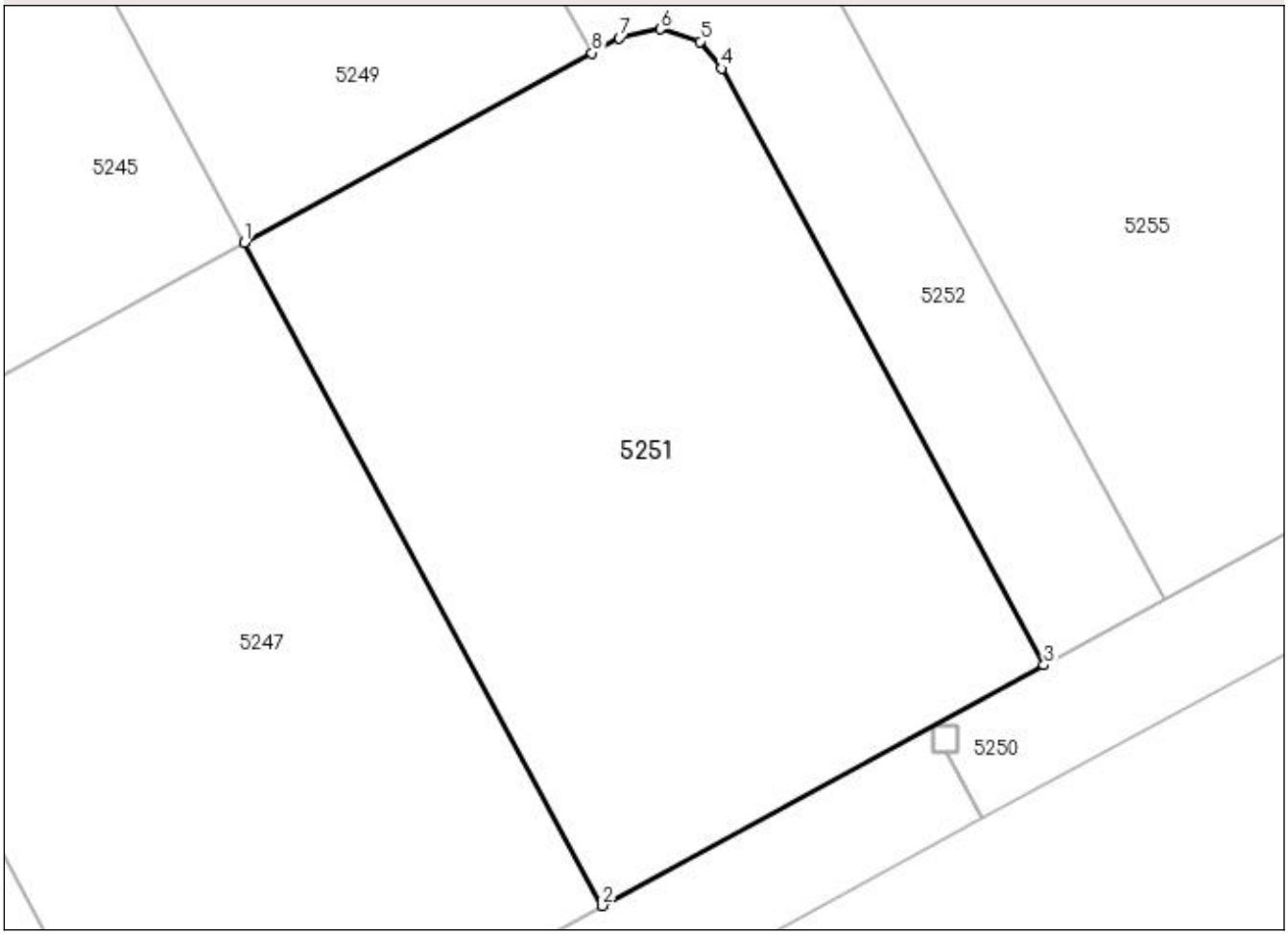

Date referitoare la teren

Crt	Categorie folosinţă	Intra vilan	Suprafaţa (mp)	Tarla	Parcelă	Nr. topo	Observaţii / Referinţe
1	arabil	DA	599	85	471	-	

Lungime Segmente

1) Valorile lungimilor segmentelor sunt obţinute din proiecţie în plan.

Punct început	X / Y	Punct sfârşit	X / Y	Lungime segment (** (m)
1	576.770,274 359.392,979	2	576.784,543 359.366,586	30.003
2	576.784,543 359.366,586	3	576.802,129 359.376,166	20.026
3	576.802,129 359.376,166	4	576.789,283 359.399,911	26.997
4	576.789,283 359.399,911	5	576.788,436 359.400,982	1.365
5	576.788,436 359.400,982	6	576.786,861 359.401,477	1.651

Punct început	X / Y	Punct sfârşit	X / Y	Lungime segment (** (m)
6	576.786,861 359.401,477	7	576.785,207 359.401,119	1.692
7	576.785,207 359.401,119	8	576.784,12 359.400,526	1.238
8	576.784,12 359.400,526	1	576.770,274 359.392,979	15.769

** Lungimile segmentelor sunt determinate în planul de proiecţie Stereo 70 şi sunt rotunjite la 1 milimetru.
*** Distanţa dintre puncte este formată din segmente cumulate ce sunt mai mici decât valoarea 1 milimetru.

DATE DESPRE IMOBILUL NR. 5252

Oficiul de Cadastru şi Publicitate Imobiliară PRAHOVA
Biroul de Cadastru şi Publicitate Imobiliară Ploieşti

A. Partea I. Descrierea imobilului

TEREN Intravilan

Adresa: Loc. Ologeni, Jud. Prahova

Nr. Crt	Nr cadastral Nr. topografic	Suprafaţa* (mp)	Observaţii / Referinţe
A1	26165	238	Sector cadastral:84 Teren neimprejmuit;

B. Partea II. Proprietari şi acte

Inscrieri privitoare la dreptul de proprietate şi alte drepturi reale		Referinţe
128576 / 10/10/2022		
Act Administrativ nr. 4302, din 06/10/2022 emis de NP Dragan Nicoleta;		
B1	Se infiinteaza cartea funciara 26165 a imobilului cu numarul cadastral 26165 / UAT Poienarii Burchii, rezultat din dezmembrarea imobilului cu numarul cadastral 21923 inscris in cartea funciara 21923;	A1
Act Administrativ nr. 643, din 09/11/2011 emis de INSTITUTIA PREFECTULUI PRAHOVA (act administrativ nr. 644/01.02.2016 Primaria Comunei Poienarii Burchii;act administrativ nr.1046/11.02.2016 Primaria Comunei Poienarii Burchii);		
B2	Intabulare, drept de PROPRIETATE, dobandit prin Lege, cota actuala 1/1, cota initiala 1/1	A1
	1) **COMUNA POIENARII BURCHII**, CIF:2843647, (domeniul privat)	
	OBSERVATII: pozitie transcrisa din CF 21923/Poienarii Burchii, inscrisa prin incheierea nr. 10982 din 08/02/2016;	
Act Administrativ nr. 26, din 17/05/2022 emis de CONSILIUL LOCAL POIENARII BURCHII (act administrativ nr 7656 din 20.07.2022, emis de PRIMARIA POIENARII BURCHII);		
B3	se actualizeaza informatiile cadastrale in sensul schimbarii grupei de destinatie a terenului din ''extravilan'' in ''intravilan'' conform documentatiei tehnice avizate	A1
	OBSERVATII: pozitie transcrisa din CF 21923/Poienarii Burchii, inscrisa prin incheierea nr. 96010 din 25/07/2022;	
Act Administrativ nr. C 7741, din 10/08/2022 emis de OCPI PRAHOVA;		
B4	se noteaza din oficiu propunerea de dezmembrare a imobilului	A1
	OBSERVATII: pozitie transcrisa din CF 21923/Poienarii Burchii, inscrisa prin incheierea nr. 103305 din 10/08/2022;	

C. Partea III. SARCINI .

Inscrieri privind dezmembramintele dreptului de proprietate, drepturi reale de garanţie şi sarcini	Referinţe
NU SUNT	

Anexa Nr. 1 La Partea I

Teren

Nr cadastral	Suprafaţa (mp)*	Observaţii / Referinţe
26165	238	

* Suprafaţa este determinată in planul de proiecţie Stereo 70.

DETALII LINIARE IMOBIL

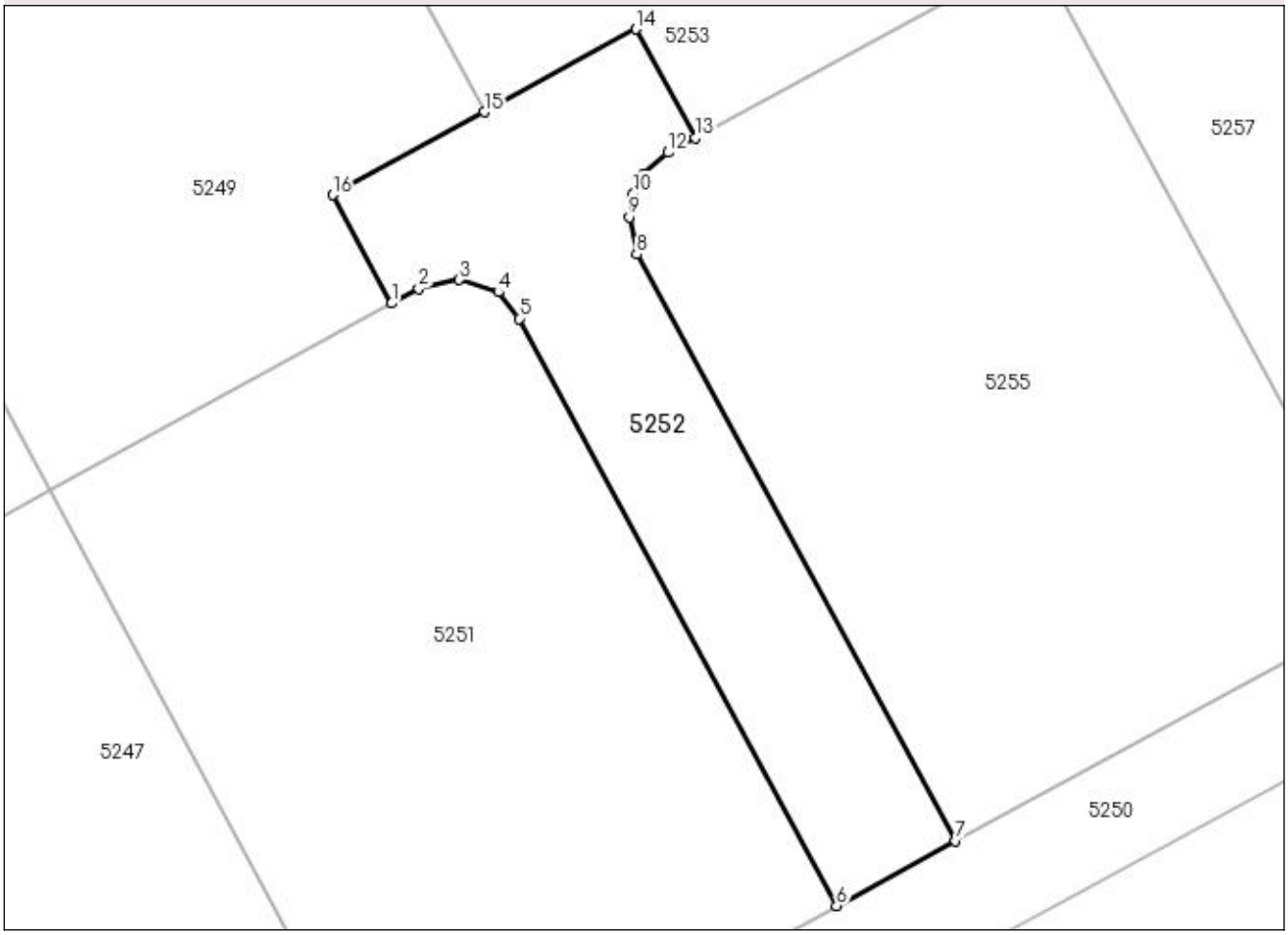

Date referitoare la teren

Crt	Categorie folosinţă	Intra vilan	Suprafaţa (mp)	Tarla	Parcelă	Nr. topo	Observaţii / Referinţe
1	arabil	DA	238	85	471	-	

Lungime Segmente
1) Valorile lungimilor segmentelor sunt obţinute din proiecţie în plan.

Punct început	X / Y	Punct sfârşit	X / Y	Lungime segment (** (m)
1	576.784,12 359.400,526	2	576.785,207 359.401,119	1.238
2	576.785,207 359.401,119	3	576.786,861 359.401,477	1.692
3	576.786,861 359.401,477	4	576.788,436 359.400,982	1.651
4	576.788,436 359.400,982	5	576.789,283 359.399,911	1.365
5	576.789,283 359.399,911	6	576.802,129 359.376,166	26.997

Punct început	X / Y	Punct sfârşit	X / Y	Lungime segment (** (m)
6	576.802,129 359.376,166	7	576.806,945 359.378,795	5.487
7	576.806,945 359.378,795	8	576.794,036 359.402,515	27.005
8	576.794,036 359.402,515	9	576.793,741 359.404,015	1.529
9	576.793,741 359.404,015	10	576.793,899 359.404,952	0.95
10	576.793,899 359.404,952	11	576.794,312 359.405,749	0.898
11	576.794,312 359.405,749	12	576.795,305 359.406,623	1.323
12	576.795,305 359.406,623	13	576.796,412 359.407,226	1.261
13	576.796,412 359.407,226	14	576.794,019 359.411,617	5.001
14	576.794,019 359.411,617	15	576.787,873 359.408,266	7.0
15	576.787,873 359.408,266	16	576.781,727 359.404,916	7.0
16	576.781,727 359.404,916	1	576.784,12 359.400,526	5.0

**** Lungimile segmentelor sunt determinate în planul de proiecţie Stereo 70 şi sunt rotunjite la 1 milimetru.**
***** Distanţa dintre puncte este formată din segmente cumulate ce sunt mai mici decât valoarea 1 milimetru.**

DATE DESPRE IMOBILUL NR. 5253

Oficiul de Cadastru şi Publicitate Imobiliară PRAHOVA
Biroul de Cadastru şi Publicitate Imobiliară Ploieşti

A. Partea I. Descrierea imobilului

TEREN Intravilan

Adresa: Loc. Ologeni, Jud. Prahova

Nr. Crt	Nr cadastral Nr. topografic	Suprafaţa* (mp)	Observaţii / Referinţe
A1	26154	751	Sector cadastral:84 Teren neimprejmuit;

B. Partea II. Proprietari şi acte

Inscrieri privitoare la dreptul de proprietate şi alte drepturi reale		Referinţe
128576 / 10/10/2022		
Act Administrativ nr. 4302, din 06/10/2022 emis de NP Dragan Nicoleta;		
B1	Se infiinteaza cartea funciara 26154 a imobilului cu numarul cadastral 26154 / UAT Poienarii Burchii, rezultat din dezmembrarea imobilului cu numarul cadastral 21923 inscris in cartea funciara 21923;	A1
Act Administrativ nr. 643, din 09/11/2011 emis de INSTITUTIA PREFECTULUI PRAHOVA (act administrativ nr. 644/01.02.2016 Primaria Comunei Poienarii Burchii;act administrativ nr.1046/11.02.2016 Primaria Comunei Poienarii Burchii);		
B2	Intabulare, drept de PROPRIETATE, dobandit prin Lege, cota actuala 1/1, cota initiala 1/1	A1
	1) **COMUNA POIENARII BURCHII**, CIF:2843647, (domeniul privat)	
	OBSERVATII: pozitie transcrisa din CF 21923/Poienarii Burchii, inscrisa prin incheierea nr. 10982 din 08/02/2016;	

C. Partea III. SARCINI .

Inscrieri privind dezmembramintele dreptului de proprietate, drepturi reale de garanţie şi sarcini	Referinţe
NU SUNT	

Anexa Nr. 1 La Partea I

Teren

Nr cadastral	Suprafaţa (mp)*	Observaţii / Referinţe
26154	751	

* Suprafaţa este determinată in planul de proiecţie Stereo 70.

DETALII LINIARE IMOBIL

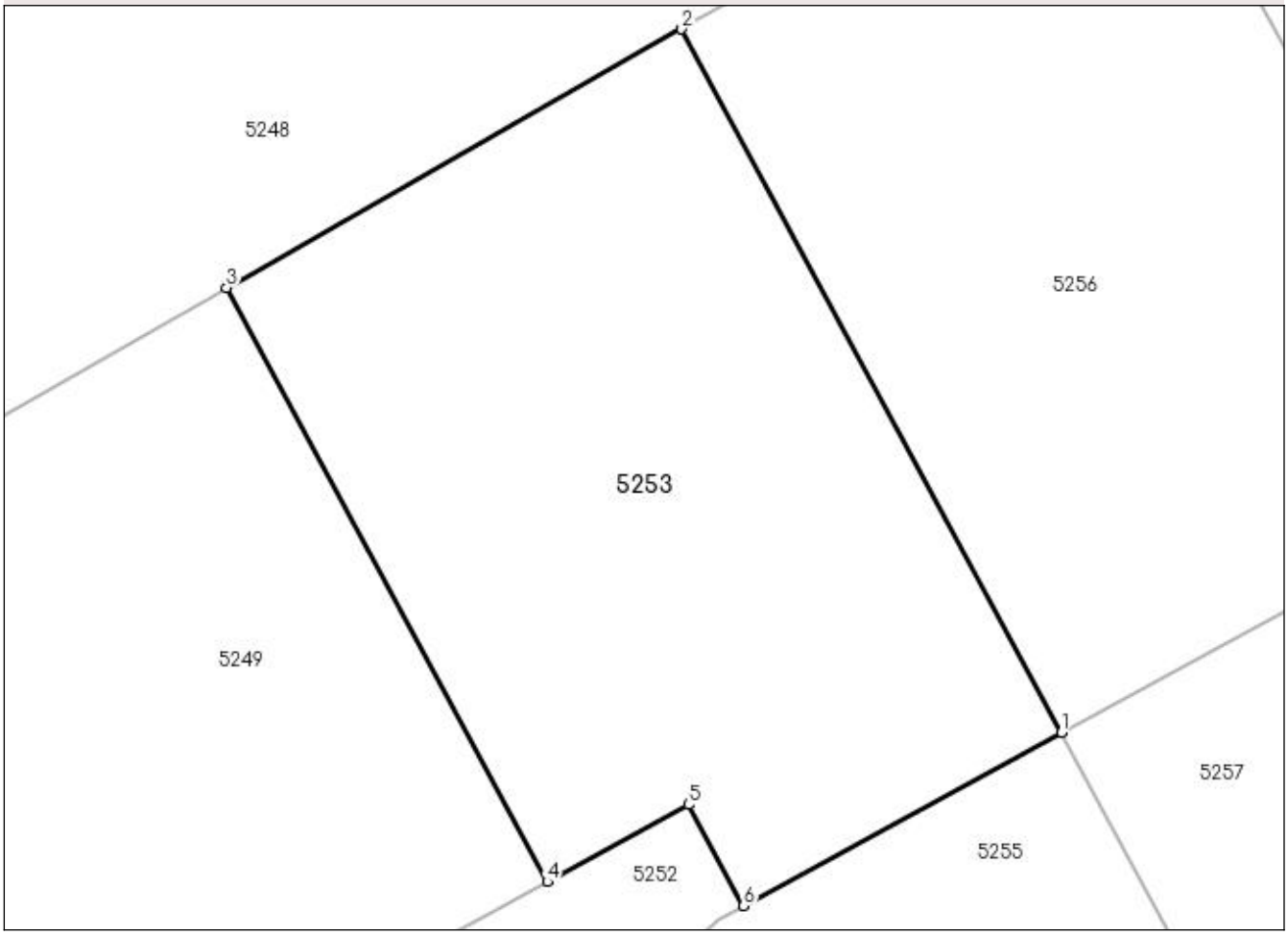

Date referitoare la teren

Crt	Categorie folosinţă	Intra vilan	Suprafaţa (mp)	Tarla	Parcelă	Nr. topo	Observaţii / Referinţe
1	arabil	DA	751	85	471	-	

Lungime Segmente

1) Valorile lungimilor segmentelor sunt obţinute din proiecţie în plan.

Punct început	X / Y	Punct sfârşit	X / Y	Lungime segment (** (m)
1	576.810,225 359.414,756	2	576.793,707 359.445,324	34.745
2	576.793,707 359.445,324	3	576.773,922 359.434,082	22.756
3	576.773,922 359.434,082	4	576.787,873 359.408,266	29.344
4	576.787,873 359.408,266	5	576.794,019 359.411,617	7.0
5	576.794,019 359.411,617	6	576.796,412 359.407,226	5.001

Punct început	X / Y	Punct sfârşit	X / Y	Lungime segment (** (m)
6	576.796,412 359.407,226	1	576.810,225 359.414,756	15.732

** Lungimile segmentelor sunt determinate în planul de proiecţie Stereo 70 şi sunt rotunjite la 1 milimetru.
*** Distanţa dintre puncte este formată din segmente cumulate ce sunt mai mici decât valoarea 1 milimetru.

DATE DESPRE IMOBILUL NR. 5254

Oficiul de Cadastru şi Publicitate Imobiliară PRAHOVA
Biroul de Cadastru şi Publicitate Imobiliară Ploieşti

A. Partea I. Descrierea imobilului

TEREN Intravilan

Adresa: Loc. Ologeni, Jud. Prahova

Nr. Crt	Nr cadastral Nr. topografic	Suprafaţa* (mp)	Observaţii / Referinţe
A1		1	Sector cadastral:84 Teren neimprejmuit;

Construcţii

Crt	Nr cadastral Nr. topografic	Adresa	Observaţii / Referinţe
A1.1		Loc. Ologeni, Jud. Prahova	Nr. niveluri:1; S. construita la sol:1 mp;

B. Partea II. Proprietari şi acte

Inscrieri privitoare la dreptul de proprietate şi alte drepturi reale		Referinţe
/		
Act Normativ nr. 213, din 17/11/1998 emis de PARLAMENTUL ROMÂNIEI;		
B1	Intabulare, drept de PROPRIETATE, dobandit prin Lege, cota actuala 1/1, cota initiala 1/1	A1, A1.1
	1) **STATUL ROMÂN**, CIF:9999999999999, Lipsă CUI .	
Act Normativ nr. 980, din 16/12/2015 emis de GUVERNUL ROMÂNIEI;		
B2	Intabulare, drept de ADMINISTRARE, dobandit prin Lege, cota actuala 1/1, cota initiala 1/1	A1, A1.1
	1) **MINISTERUL ECONOMIEI,ENERGIEI ȘI MEDIULUI DE AFACERI**, CIF:24931499	
Act Administrativ nr. 9, din 07/05/2005 emis de MINISTERUL ECONOMIEI ȘI COMERȚULUI (act aditional nr. 1/10.06.2008 emis de MINISTERUL ECONOMIEI SI FINANTELOR , act aditional nr. 2/18.06.2015 emis de MINISTERUL ENERGIEI, INTEPRINDERILOR MICI SI MIJLOCII SI MEDIULUI DE AFACERI , act aditional nr. 3/10.02.2016 emis de MINISTERUL ENERGIEI , act aditional nr. 4/02.03.2017 emis de MINISTERUL ENERGIEI, actaditional nr. 5/22.10.2020 emis de MINISTERUL ECONOMIEI, ENERGIEI SI MEDIULUI DE AFACERI, act additional nr. 6/30.10.2020 emis de MINISTERUL ECONOMIEI, ENERGIEI SI MEDIULUI DE AFACERI.);		
B3	Intabulare, drept de CONCESIUNE, dobandit prin Conventie, cota actuala 1/1, cota initiala 1/1	A1, A1.1
	1) **DISTRUBUȚIE ENERGIE ELECTRICĂ ROMÂNIA S.A.** , CIF:14476722	

C. Partea III. SARCINI .

Inscrieri privind dezmembramintele dreptului de proprietate, drepturi reale de garanţie şi sarcini	Referinţe
NU SUNT	

Anexa Nr. 1 La Partea I

Teren

Nr cadastral	Suprafaţa (mp)*	Observaţii / Referinţe
	1	

* Suprafaţa este determinată in planul de proiecţie Stereo 70.

DETALII LINIARE IMOBIL

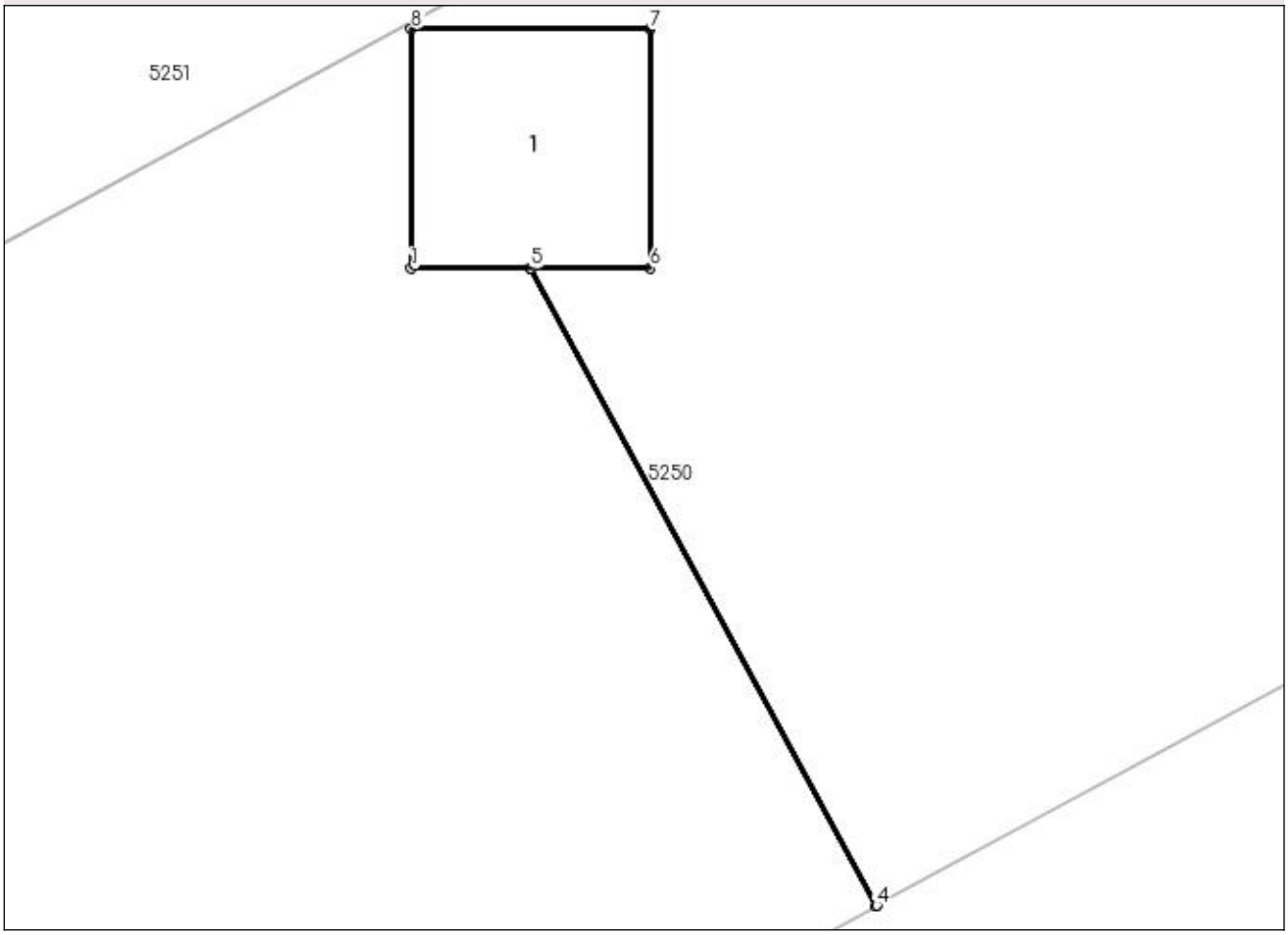

Date referitoare la teren

Crt	Categorie folosinţă	Intra vilan	Suprafaţa (mp)	Tarla	Parcelă	Nr. topo	Observaţii / Referinţe
1	curti constructii	DA	1	84	-	-	

Date referitoare la construcţii

Crt	Număr	Destinaţie construcţie	Supraf. (mp)	Situaţie juridică	Observaţii / Referinţe
A1.1		constructii industriale si edilitare	1	Cu acte	Nr. niveluri:1; S. construita la sol:1 mp;

Lungime Segmente
1) Valorile lungimilor segmentelor sunt obţinute din proiecţie în plan.

Punct început	X / Y	Punct sfârşit	X / Y	Lungime segment (** (m)
1	576.797,724 359.372,732	2	576.798,221 359.372,732	0.497
2	576.798,221 359.372,732	3	576.799,668 359.370,065	3.034
3	576.799,668 359.370,065	4	576.799,671 359.370,066	0.003

Punct început	X / Y	Punct sfârşit	X / Y	Lungime segment (** (m)
4	576.799,671 359.370,066	5	576.798,224 359.372,732	3.033
5	576.798,224 359.372,732	6	576.798,724 359.372,732	0.5
6	576.798,724 359.372,732	7	576.798,724 359.373,732	1.0
7	576.798,724 359.373,732	8	576.797,724 359.373,732	1.0
8	576.797,724 359.373,732	1	576.797,724 359.372,732	1.0

**** Lungimile segmentelor sunt determinate în planul de proiecţie Stereo 70 şi sunt rotunjite la 1 milimetru.**
***** Distanţa dintre puncte este formată din segmente cumulate ce sunt mai mici decât valoarea 1 milimetru.**

DATE DESPRE IMOBILUL NR. 5255

Oficiul de Cadastru şi Publicitate Imobiliară PRAHOVA
Biroul de Cadastru şi Publicitate Imobiliară Ploieşti

A. Partea I. Descrierea imobilului

TEREN Intravilan

Adresa: Loc. Ologeni, Jud. Prahova

Nr. Crt	Nr cadastral Nr. topografic	Suprafaţa* (mp)	Observaţii / Referinţe
A1	26153	599	Sector cadastral:84 Teren neimprejmuit;

B. Partea II. Proprietari şi acte

Inscrieri privitoare la dreptul de proprietate şi alte drepturi reale		Referinţe
128576 / 10/10/2022		
Act Administrativ nr. 4302, din 06/10/2022 emis de NP Dragan Nicoleta;		
B1	Se infiinteaza cartea funciara 26153 a imobilului cu numarul cadastral 26153 / UAT Poienarii Burchii, rezultat din dezmembrarea imobilului cu numarul cadastral 21923 inscris in cartea funciara 21923;	A1
Act Administrativ nr. 643, din 09/11/2011 emis de INSTITUTIA PREFECTULUI PRAHOVA (act administrativ nr. 644/01.02.2016 Primaria Comunei Poienarii Burchii;act administrativ nr.1046/11.02.2016 Primaria Comunei Poienarii Burchii);		
B2	Intabulare, drept de PROPRIETATE, dobandit prin Lege, cota actuala 1/1, cota initiala 1/1	A1
	1) **COMUNA POIENARII BURCHII**, CIF:2843647, (domeniul privat)	
	OBSERVATII: pozitie transcrisa din CF 21923/Poienarii Burchii, inscrisa prin incheierea nr. 10982 din 08/02/2016;	

C. Partea III. SARCINI .

Inscrieri privind dezmembramintele dreptului de proprietate, drepturi reale de garanţie şi sarcini	Referinţe
NU SUNT	

Anexa Nr. 1 La Partea I

Teren

Nr cadastral	Suprafaţa (mp)*	Observaţii / Referinţe
26153	599	

* Suprafaţa este determinată in planul de proiecţie Stereo 70.

DETALII LINIARE IMOBIL

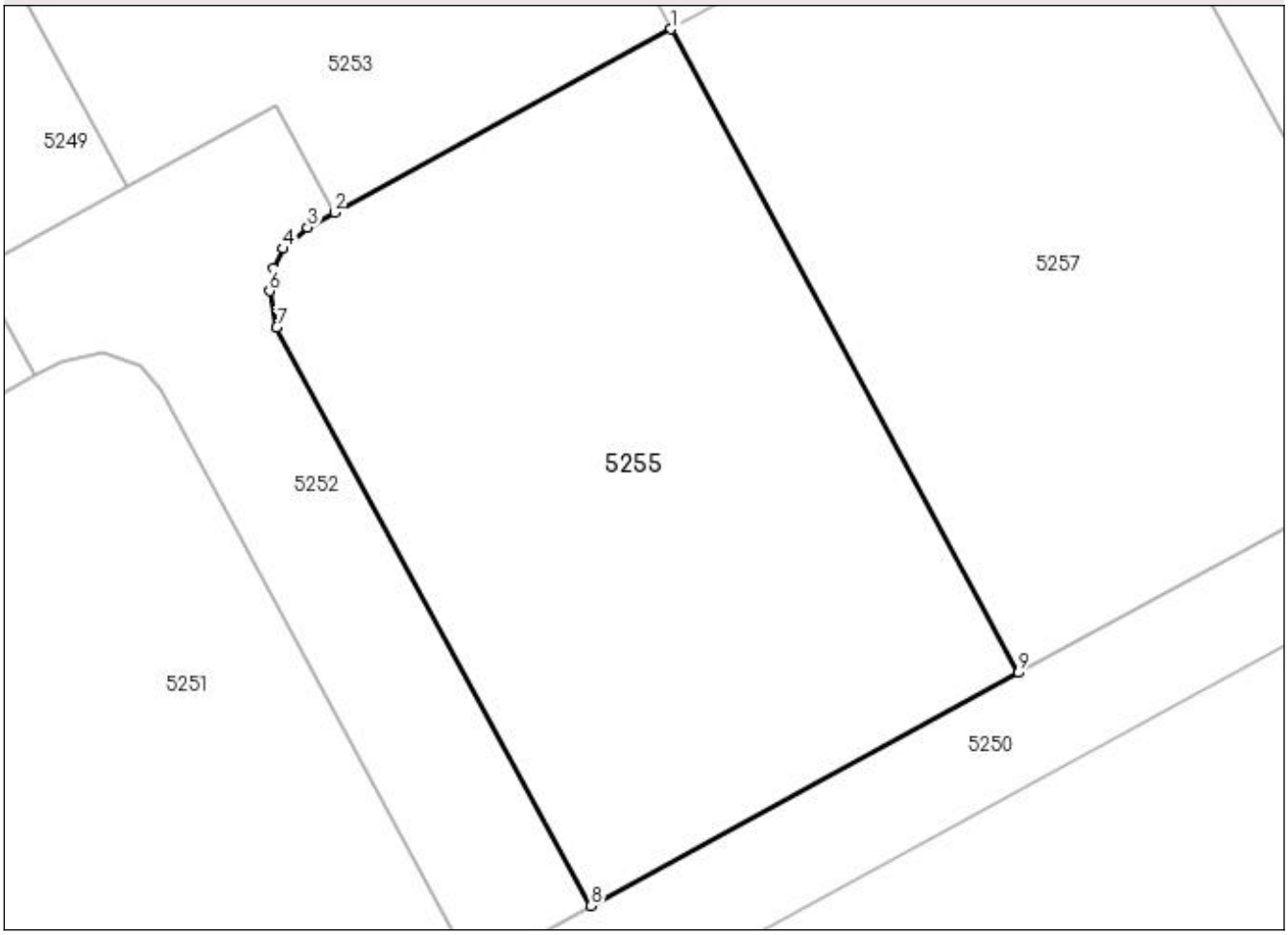

Date referitoare la teren

Crt	Categorie folosinţă	Intra vilan	Suprafaţa (mp)	Tarla	Parcelă	Nr. topo	Observaţii / Referinţe
1	arabil	DA	599	85	471	-	

Lungime Segmente
1) Valorile lungimilor segmentelor sunt obţinute din proiecţie în plan.

Punct început	X / Y	Punct sfârşit	X / Y	Lungime segment (** (m)
1	576.810,225 359.414,756	2	576.796,412 359.407,226	15.732
2	576.796,412 359.407,226	3	576.795,305 359.406,623	1.261
3	576.795,305 359.406,623	4	576.794,312 359.405,749	1.323
4	576.794,312 359.405,749	5	576.793,899 359.404,952	0.898
5	576.793,899 359.404,952	6	576.793,741 359.404,015	0.95

Punct început	X / Y	Punct sfârşit	X / Y	Lungime segment (** (m)
6	576.793,741 359.404,015	7	576.794,036 359.402,515	1.529
7	576.794,036 359.402,515	8	576.806,945 359.378,795	27.005
8	576.806,945 359.378,795	9	576.824,496 359.388,359	19.988
9	576.824,496 359.388,359	1	576.810,225 359.414,756	30.008

** Lungimile segmentelor sunt determinate în planul de proiecţie Stereo 70 şi sunt rotunjite la 1 milimetru.
*** Distanţa dintre puncte este formată din segmente cumulate ce sunt mai mici decât valoarea 1 milimetru.

DATE DESPRE IMOBILUL NR. 5256

Oficiul de Cadastru şi Publicitate Imobiliară PRAHOVA
Biroul de Cadastru şi Publicitate Imobiliară Ploieşti

A. Partea I. Descrierea imobilului

TEREN Intravilan

Adresa: Loc. Ologeni, Jud. Prahova

Nr. Crt	Nr cadastral Nr. topografic	Suprafaţa* (mp)	Observaţii / Referinţe
A1	26152	758	Sector cadastral:84 Teren neimprejmuit;

B. Partea II. Proprietari şi acte

Inscrieri privitoare la dreptul de proprietate şi alte drepturi reale		Referinţe
128576 / 10/10/2022		
Act Administrativ nr. 4302, din 06/10/2022 emis de NP Dragan Nicoleta;		
B1	Se infiinteaza cartea funciara 26152 a imobilului cu numarul cadastral 26152 / UAT Poienarii Burchii, rezultat din dezmembrarea imobilului cu numarul cadastral 21923 inscris in cartea funciara 21923;	A1
Act Administrativ nr. 643, din 09/11/2011 emis de INSTITUTIA PREFECTULUI PRAHOVA (act administrativ nr. 644/01.02.2016 Primaria Comunei Poienarii Burchii;act administrativ nr.1046/11.02.2016 Primaria Comunei Poienarii Burchii);		
B2	Intabulare, drept de PROPRIETATE, dobandit prin Lege, cota actuala 1/1, cota initiala 1/1	A1
	1) **COMUNA POIENARII BURCHII**, CIF:2843647, (domeniul privat)	
	OBSERVATII: pozitie transcrisa din CF 21923/Poienarii Burchii, inscrisa prin incheierea nr. 10982 din 08/02/2016;	

C. Partea III. SARCINI .

Inscrieri privind dezmembramintele dreptului de proprietate, drepturi reale de garanţie şi sarcini	Referinţe
NU SUNT	

Anexa Nr. 1 La Partea I

Teren

Nr cadastral	Suprafaţa (mp)*	Observaţii / Referinţe
26152	758	

* Suprafaţa este determinată in planul de proiecţie Stereo 70.

DETALII LINIARE IMOBIL

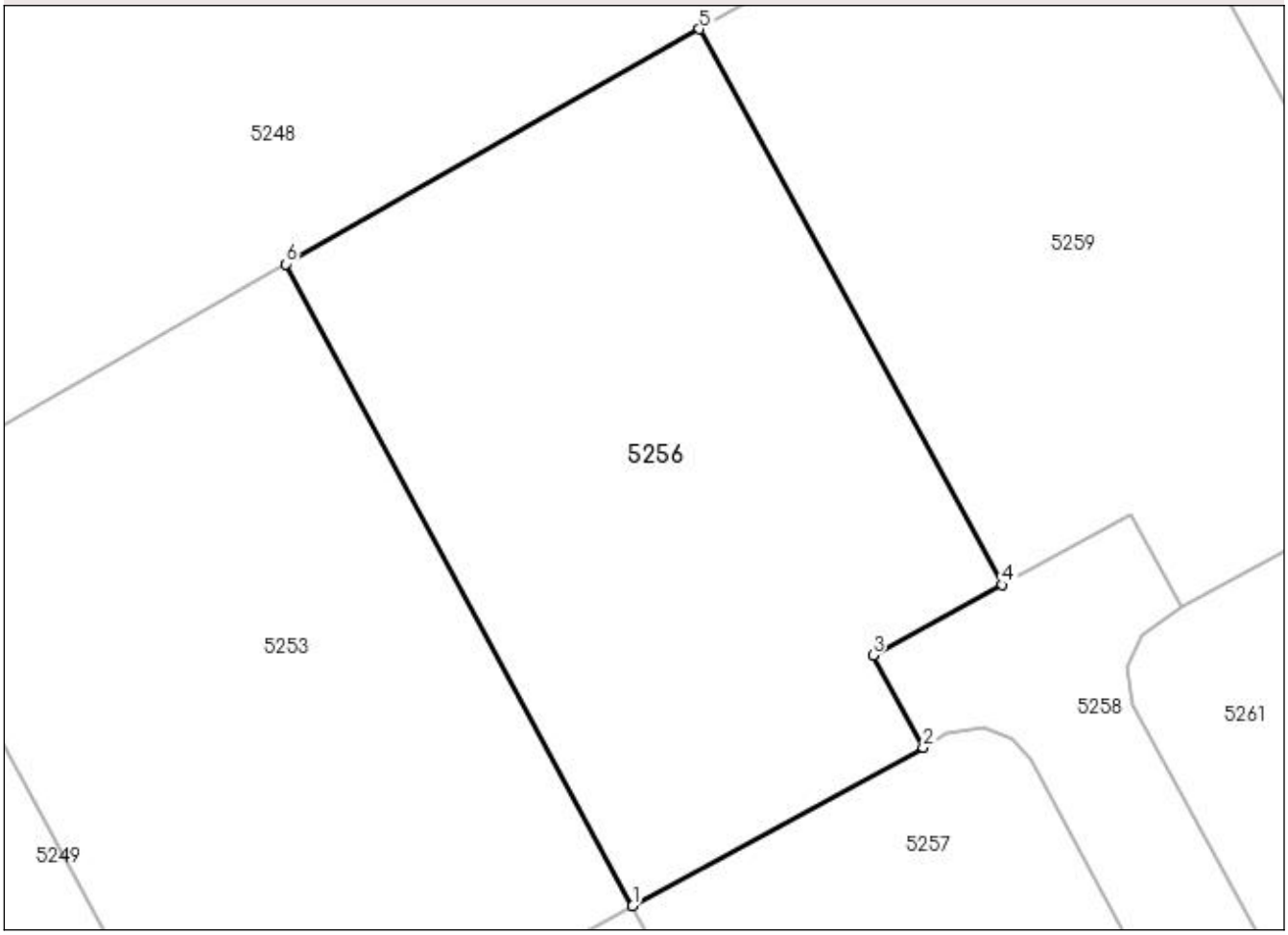

Date referitoare la teren

Crt	Categorie folosinţă	Intra vilan	Suprafaţa (mp)	Tarla	Parcelă	Nr. topo	Observaţii / Referinţe
1	arabil	DA	758	85	471	-	

Lungime Segmente
1) Valorile lungimilor segmentelor sunt obţinute din proiecţie în plan.

Punct început	X / Y	Punct sfârşit	X / Y	Lungime segment (** (m)
1	576.810,225 359.414,756	2	576.824,07 359.422,303	15.768
2	576.824,07 359.422,303	3	576.821,677 359.426,693	5.0
3	576.821,677 359.426,693	4	576.827,823 359.430,043	7.0
4	576.827,823 359.430,043	5	576.813,396 359.456,512	30.145
5	576.813,396 359.456,512	6	576.793,707 359.445,324	22.646

Punct început	X / Y	Punct sfârşit	X / Y	Lungime segment (** (m)
6	576.793,707 359.445,324	1	576.810,225 359.414,756	34.745

** Lungimile segmentelor sunt determinate în planul de proiecţie Stereo 70 şi sunt rotunjite la 1 milimetru.
*** Distanţa dintre puncte este formată din segmente cumulate ce sunt mai mici decât valoarea 1 milimetru.

DATE DESPRE IMOBILUL NR. 5257

Oficiul de Cadastru şi Publicitate Imobiliară PRAHOVA
Biroul de Cadastru şi Publicitate Imobiliară Ploieşti

A. Partea I. Descrierea imobilului

TEREN Intravilan

Adresa: Loc. Ologeni, Jud. Prahova

Nr. Crt	Nr cadastral Nr. topografic	Suprafaţa* (mp)	Observaţii / Referinţe
A1	26151	599	Sector cadastral:84 Teren neimprejmuit;

B. Partea II. Proprietari şi acte

Inscrieri privitoare la dreptul de proprietate şi alte drepturi reale		Referinţe
128576 / 10/10/2022		
Act Administrativ nr. 4302, din 06/10/2022 emis de NP Dragan Nicoleta;		
B1	Se infiinteaza cartea funciara 26151 a imobilului cu numarul cadastral 26151 / UAT Poienarii Burchii, rezultat din dezmembrarea imobilului cu numarul cadastral 21923 inscris in cartea funciara 21923;	A1
Act Administrativ nr. 643, din 09/11/2011 emis de INSTITUTIA PREFECTULUI PRAHOVA (act administrativ nr. 644/01.02.2016 Primaria Comunei Poienarii Burchii;act administrativ nr.1046/11.02.2016 Primaria Comunei Poienarii Burchii);		
B2	Intabulare, drept de PROPRIETATE, dobandit prin Lege, cota actuala 1/1, cota initiala 1/1	A1
	1) **COMUNA POIENARII BURCHII**, CIF:2843647, (domeniul privat)	
	OBSERVATII: pozitie transcrisa din CF 21923/Poienarii Burchii, inscrisa prin incheierea nr. 10982 din 08/02/2016;	

C. Partea III. SARCINI .

Inscrieri privind dezmembramintele dreptului de proprietate, drepturi reale de garanţie şi sarcini	Referinţe
NU SUNT	

Anexa Nr. 1 La Partea I

Teren

Nr cadastral	Suprafaţa (mp)*	Observaţii / Referinţe
26151	599	

* Suprafaţa este determinată in planul de proiecţie Stereo 70.

DETALII LINIARE IMOBIL

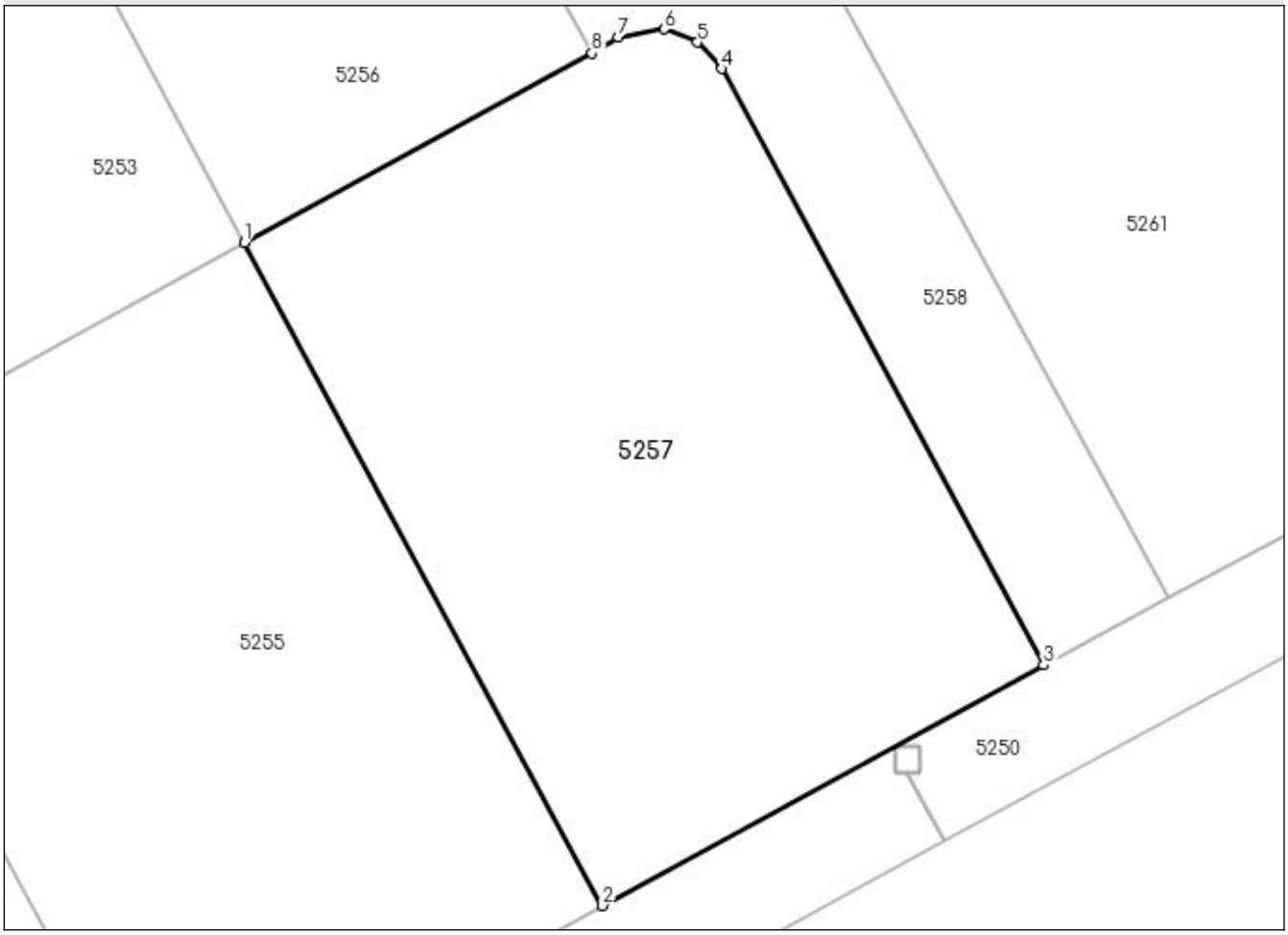

Date referitoare la teren

Crt	Categorie folosinţă	Intra vilan	Suprafaţa (mp)	Tarla	Parcelă	Nr. topo	Observaţii / Referinţe
1	arabil	DA	599	85	471	-	

Lungime Segmente
1) Valorile lungimilor segmentelor sunt obţinute din proiecţie în plan.

Punct început	X / Y	Punct sfârşit	X / Y	Lungime segment (** (m)
1	576.810,225 359.414,756	2	576.824,496 359.388,359	30.008
2	576.824,496 359.388,359	3	576.842,072 359.397,94	20.018
3	576.842,072 359.397,94	4	576.829,233 359.421,688	26.996
4	576.829,233 359.421,688	5	576.828,277 359.422,745	1.425
5	576.828,277 359.422,745	6	576.826,965 359.423,266	1.412

Punct început	X / Y	Punct sfârşit	X / Y	Lungime segment (** (m)
6	576.826,965 359.423,266	7	576.825,125 359.422,94	1.869
7	576.825,125 359.422,94	8	576.824,07 359.422,303	1.232
8	576.824,07 359.422,303	1	576.810,225 359.414,756	15.768

** Lungimile segmentelor sunt determinate în planul de proiecţie Stereo 70 şi sunt rotunjite la 1 milimetru.
*** Distanţa dintre puncte este formată din segmente cumulate ce sunt mai mici decât valoarea 1 milimetru.

DATE DESPRE IMOBILUL NR. 5258

Oficiul de Cadastru şi Publicitate Imobiliară PRAHOVA
Biroul de Cadastru şi Publicitate Imobiliară Ploieşti

A. Partea I. Descrierea imobilului

TEREN Intravilan

Adresa: Loc. Ologeni, Jud. Prahova

Nr. Crt	Nr cadastral Nr. topografic	Suprafaţa* (mp)	Observaţii / Referinţe
A1	26166	242	Sector cadastral:84 Teren neimprejmuit;

B. Partea II. Proprietari şi acte

Inscrieri privitoare la dreptul de proprietate şi alte drepturi reale		Referinţe
128576 / 10/10/2022		
Act Administrativ nr. 4302, din 06/10/2022 emis de NP Dragan Nicoleta;		
B1	Se infiinteaza cartea funciara 26166 a imobilului cu numarul cadastral 26166 / UAT Poienarii Burchii, rezultat din dezmembrarea imobilului cu numarul cadastral 21923 inscris in cartea funciara 21923;	A1
Act Administrativ nr. 643, din 09/11/2011 emis de INSTITUTIA PREFECTULUI PRAHOVA (act administrativ nr. 644/01.02.2016 Primaria Comunei Poienarii Burchii;act administrativ nr.1046/11.02.2016 Primaria Comunei Poienarii Burchii);		
B2	Intabulare, drept de PROPRIETATE, dobandit prin Lege, cota actuala 1/1, cota initiala 1/1	A1
	1) **COMUNA POIENARII BURCHII**, CIF:2843647, (domeniul privat)	
	OBSERVATII: pozitie transcrisa din CF 21923/Poienarii Burchii, inscrisa prin incheierea nr. 10982 din 08/02/2016;	
Act Administrativ nr. 26, din 17/05/2022 emis de CONSILIUL LOCAL POIENARII BURCHII (act administrativ nr 7656 din 20.07.2022, emis de PRIMARIA POIENARII BURCHII);		
B3	se actualizeaza informatiile cadastrale in sensul schimbarii grupei de destinatie a terenului din ''extravilan'' in ''intravilan'' conform documentatiei tehnice avizate	A1
	OBSERVATII: pozitie transcrisa din CF 21923/Poienarii Burchii, inscrisa prin incheierea nr. 96010 din 25/07/2022;	
Act Administrativ nr. C 7741, din 10/08/2022 emis de OCPI PRAHOVA;		
B4	se noteaza din oficiu propunerea de dezmembrare a imobilului	A1
	OBSERVATII: pozitie transcrisa din CF 21923/Poienarii Burchii, inscrisa prin incheierea nr. 103305 din 10/08/2022;	

C. Partea III. SARCINI .

Inscrieri privind dezmembramintele dreptului de proprietate, drepturi reale de garanţie şi sarcini	Referinţe
NU SUNT	

Anexa Nr. 1 La Partea I

Teren

Nr cadastral	Suprafaţa (mp)*	Observaţii / Referinţe
26166	242	

* Suprafaţa este determinată in planul de proiecţie Stereo 70.

DETALII LINIARE IMOBIL

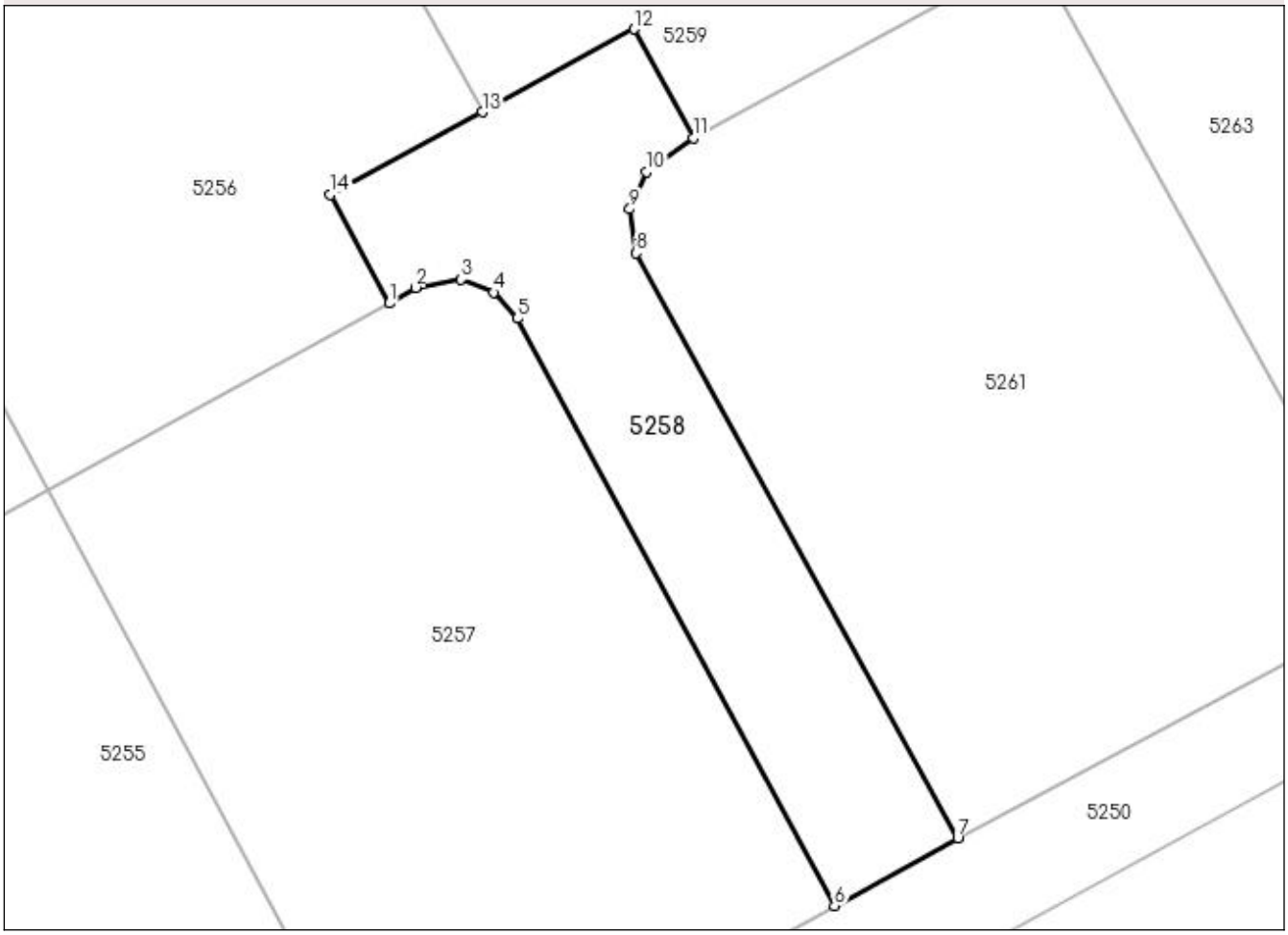

Date referitoare la teren

Crt	Categorie folosinţă	Intra vilan	Suprafaţa (mp)	Tarla	Parcelă	Nr. topo	Observaţii / Referinţe
1	arabil	DA	242	85	471	-	

Lungime Segmente

1) Valorile lungimilor segmentelor sunt obţinute din proiecţie în plan.

Punct început	X / Y	Punct sfârşit	X / Y	Lungime segment (** (m)
1	576.824,07 359.422,303	2	576.825,125 359.422,94	1.232
2	576.825,125 359.422,94	3	576.826,965 359.423,266	1.869
3	576.826,965 359.423,266	4	576.828,277 359.422,745	1.412
4	576.828,277 359.422,745	5	576.829,233 359.421,688	1.425
5	576.829,233 359.421,688	6	576.842,072 359.397,94	26.996

Punct început	X / Y	Punct sfârşit	X / Y	Lungime segment (** (m)
6	576.842,072 359.397,94	7	576.847,066 359.400,666	5.69
7	576.847,066 359.400,666	8	576.834,052 359.424,339	27.014
8	576.834,052 359.424,339	9	576.833,791 359.426,113	1.793
9	576.833,791 359.426,113	10	576.834,472 359.427,621	1.655
10	576.834,472 359.427,621	11	576.836,363 359.429,003	2.342
11	576.836,363 359.429,003	12	576.833,97 359.433,393	5.0
12	576.833,97 359.433,393	13	576.827,823 359.430,043	7.001
13	576.827,823 359.430,043	14	576.821,677 359.426,693	7.0
14	576.821,677 359.426,693	1	576.824,07 359.422,303	5.0

**** Lungimile segmentelor sunt determinate în planul de proiecţie Stereo 70 şi sunt rotunjite la 1 milimetru.**
***** Distanţa dintre puncte este formată din segmente cumulate ce sunt mai mici decât valoarea 1 milimetru.**

DATE DESPRE IMOBILUL NR. 5259

Oficiul de Cadastru şi Publicitate Imobiliară PRAHOVA
Biroul de Cadastru şi Publicitate Imobiliară Ploieşti

A. Partea I. Descrierea imobilului

TEREN Intravilan

Adresa: Loc. Ologeni, Jud. Prahova

Nr. Crt	Nr cadastral Nr. topografic	Suprafaţa* (mp)	Observaţii / Referinţe
A1	26150	771	Sector cadastral:84 Teren neimprejmuit;

B. Partea II. Proprietari şi acte

Inscrieri privitoare la dreptul de proprietate şi alte drepturi reale		Referinţe
128576 / 10/10/2022		
Act Administrativ nr. 4302, din 06/10/2022 emis de NP Dragan Nicoleta;		
B1	Se infiinteaza cartea funciara 26150 a imobilului cu numarul cadastral 26150 / UAT Poienarii Burchii, rezultat din dezmembrarea imobilului cu numarul cadastral 21923 inscris in cartea funciara 21923;	A1
Act Administrativ nr. 643, din 09/11/2011 emis de INSTITUTIA PREFECTULUI PRAHOVA (act administrativ nr. 644/01.02.2016 Primaria Comunei Poienarii Burchii;act administrativ nr.1046/11.02.2016 Primaria Comunei Poienarii Burchii);		
B2	Intabulare, drept de PROPRIETATE, dobandit prin Lege, cota actuala 1/1, cota initiala 1/1	A1
	1) **COMUNA POIENARII BURCHII**, CIF:2843647, (domeniul privat)	
	OBSERVATII: pozitie transcrisa din CF 21923/Poienarii Burchii, inscrisa prin incheierea nr. 10982 din 08/02/2016;	

C. Partea III. SARCINI .

Inscrieri privind dezmembramintele dreptului de proprietate, drepturi reale de garanţie şi sarcini	Referinţe
NU SUNT	

Anexa Nr. 1 La Partea I

Teren

Nr cadastral	Suprafaţa (mp)*	Observaţii / Referinţe
26150	771	

* Suprafaţa este determinată in planul de proiecţie Stereo 70.

DETALII LINIARE IMOBIL

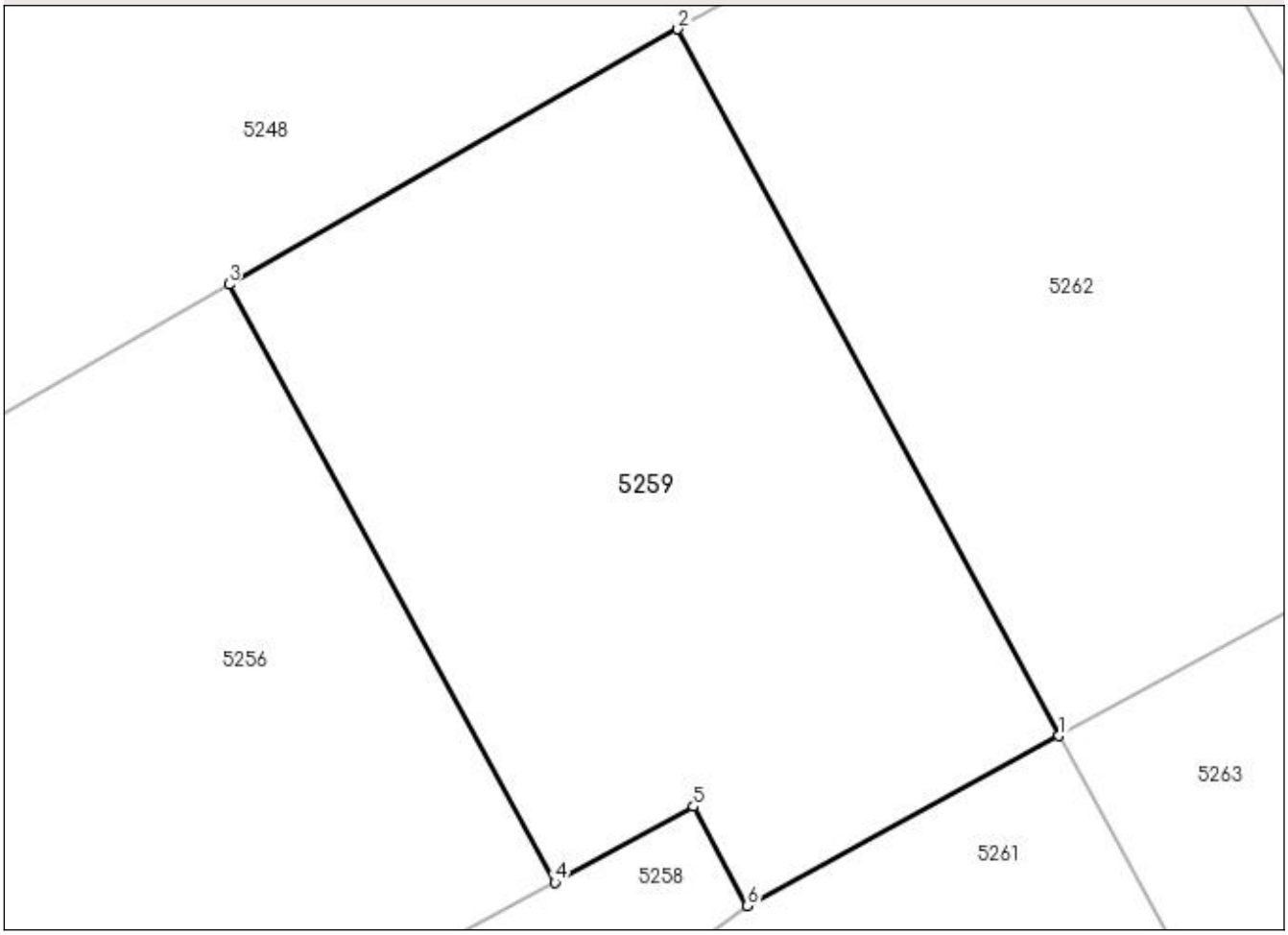

Date referitoare la teren

Crt	Categorie folosinţă	Intra vilan	Suprafaţa (mp)	Tarla	Parcelă	Nr. topo	Observaţii / Referinţe
1	arabil	DA	771	85	471	-	

Lungime Segmente
1) Valorile lungimilor segmentelor sunt obţinute din proiecţie în plan.

Punct început	X / Y	Punct sfârşit	X / Y	Lungime segment (** (m)
1	576.850,166 359.436,527	2	576.833,275 359.467,807	35.549
2	576.833,275 359.467,807	3	576.813,396 359.456,512	22.864
3	576.813,396 359.456,512	4	576.827,823 359.430,043	30.145
4	576.827,823 359.430,043	5	576.833,97 359.433,393	7.001
5	576.833,97 359.433,393	6	576.836,363 359.429,003	5.0

Punct început	X / Y	Punct sfârşit	X / Y	Lungime segment (** (m)
6	576.836,363 359.429,003	1	576.850,166 359.436,527	15.72

** Lungimile segmentelor sunt determinate în planul de proiecţie Stereo 70 şi sunt rotunjite la 1 milimetru.
*** Distanţa dintre puncte este formată din segmente cumulate ce sunt mai mici decât valoarea 1 milimetru.

DATE DESPRE IMOBILUL NR. 5260

Oficiul de Cadastru şi Publicitate Imobiliară PRAHOVA
Biroul de Cadastru şi Publicitate Imobiliară Ploieşti

A. Partea I. Descrierea imobilului

TEREN Intravilan

Adresa: Loc. Ologeni, Jud. Prahova

Nr. Crt	Nr cadastral Nr. topografic	Suprafaţa* (mp)	Observaţii / Referinţe
A1		1	Sector cadastral:84 Teren neimprejmuit;

Construcţii

Crt	Nr cadastral Nr. topografic	Adresa	Observaţii / Referinţe
A1.1		Loc. Ologeni, Jud. Prahova	Nr. niveluri:1; S. construita la sol:1 mp;

B. Partea II. Proprietari şi acte

Inscrieri privitoare la dreptul de proprietate şi alte drepturi reale		Referinţe
/		
Act Normativ nr. 213, din 17/11/1998 emis de PARLAMENTUL ROMÂNIEI;		
B1	Intabulare, drept de PROPRIETATE, dobandit prin Lege, cota actuala 1/1, cota initiala 1/1	A1, A1.1
	1) **STATUL ROMÂN**, CIF:9999999999999, Lipsă CUI .	
Act Normativ nr. 980, din 16/12/2015 emis de GUVERNUL ROMÂNIEI;		
B2	Intabulare, drept de ADMINISTRARE, dobandit prin Lege, cota actuala 1/1, cota initiala 1/1	A1, A1.1
	1) **MINISTERUL ECONOMIEI,ENERGIEI ȘI MEDIULUI DE AFACERI**, CIF:24931499	
Act Administrativ nr. 9, din 07/05/2005 emis de MINISTERUL ECONOMIEI ȘI COMERȚULUI (act aditional nr. 1/10.06.2008 emis de MINISTERUL ECONOMIEI SI FINANTELOR , act aditional nr. 2/18.06.2015 emis de MINISTERUL ENERGIEI, INTEPRINDERILOR MICI SI MIJLOCII SI MEDIULUI DE AFACERI , act aditional nr. 3/10.02.2016 emis de MINISTERUL ENERGIEI , act aditional nr. 4/02.03.2017 emis de MINISTERUL ENERGIEI, actaditional nr. 5/22.10.2020 emis de MINISTERUL ECONOMIEI, ENERGIEI SI MEDIULUI DE AFACERI, act additional nr. 6/30.10.2020 emis de MINISTERUL ECONOMIEI, ENERGIEI SI MEDIULUI DE AFACERI.);		
B3	Intabulare, drept de CONCESIUNE, dobandit prin Conventie, cota actuala 1/1, cota initiala 1/1	A1, A1.1
	1) **DISTRUBUȚIE ENERGIE ELECTRICĂ ROMÂNIA S.A.** , CIF:14476722	

C. Partea III. SARCINI .

Inscrieri privind dezmembramintele dreptului de proprietate, drepturi reale de garanţie şi sarcini	Referinţe
NU SUNT	

Anexa Nr. 1 La Partea I

Teren

Nr cadastral	Suprafaţa (mp)*	Observaţii / Referinţe
	1	

* Suprafaţa este determinată in planul de proiecţie Stereo 70.

DETALII LINIARE IMOBIL

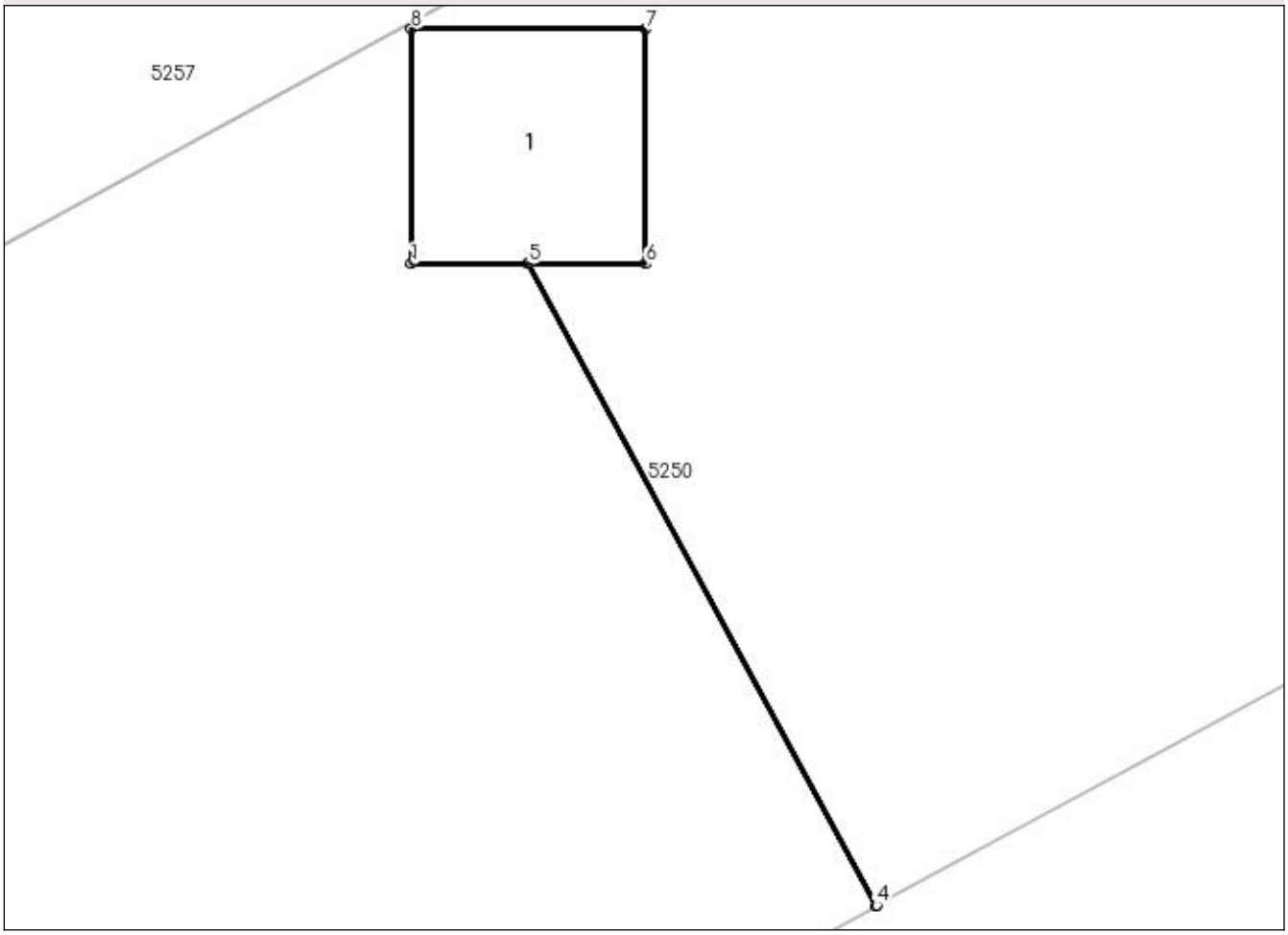

Date referitoare la teren

Crt	Categorie folosinţă	Intra vilan	Suprafaţa (mp)	Tarla	Parcelă	Nr. topo	Observaţii / Referinţe
1	curti constructii	DA	1	84	-	-	

Date referitoare la construcţii

Crt	Număr	Destinaţie construcţie	Supraf. (mp)	Situaţie juridică	Observaţii / Referinţe
A1.1		constructii industriale si edilitare	1	Cu acte	Nr. niveluri:1; S. construita la sol:1 mp;

Lungime Segmente
1) Valorile lungimilor segmentelor sunt obţinute din proiecţie în plan.

Punct început	X / Y	Punct sfârşit	X / Y	Lungime segment (** (m)
1	576.836,151 359.393,681	2	576.836,648 359.393,681	0.497
2	576.836,648 359.393,681	3	576.838,134 359.390,943	3.115
3	576.838,134 359.390,943	4	576.838,137 359.390,945	0.004

Punct început	X / Y	Punct sfârşit	X / Y	Lungime segment (** (m)
4	576.838,137 359.390,945	5	576.836,651 359.393,681	3.114
5	576.836,651 359.393,681	6	576.837,151 359.393,681	0.5
6	576.837,151 359.393,681	7	576.837,151 359.394,681	1.0
7	576.837,151 359.394,681	8	576.836,151 359.394,681	1.0
8	576.836,151 359.394,681	1	576.836,151 359.393,681	1.0

**** Lungimile segmentelor sunt determinate în planul de proiecţie Stereo 70 şi sunt rotunjite la 1 milimetru.**
***** Distanţa dintre puncte este formată din segmente cumulate ce sunt mai mici decât valoarea 1 milimetru.**

DATE DESPRE IMOBILUL NR. 5261

Oficiul de Cadastru şi Publicitate Imobiliară PRAHOVA
Biroul de Cadastru şi Publicitate Imobiliară Ploieşti

A. Partea I. Descrierea imobilului

TEREN Intravilan

Adresa: Loc. Ologeni, Jud. Prahova

Nr. Crt	Nr cadastral Nr. topografic	Suprafaţa* (mp)	Observaţii / Referinţe
A1	26149	599	Sector cadastral:84 Teren neimprejmuit;

B. Partea II. Proprietari şi acte

Inscrieri privitoare la dreptul de proprietate şi alte drepturi reale		Referinţe
128576 / 10/10/2022		
Act Administrativ nr. 4302, din 06/10/2022 emis de NP Dragan Nicoleta;		
B1	Se infiinteaza cartea funciara 26149 a imobilului cu numarul cadastral 26149 / UAT Poienarii Burchii, rezultat din dezmembrarea imobilului cu numarul cadastral 21923 inscris in cartea funciara 21923;	A1
Act Administrativ nr. 643, din 09/11/2011 emis de INSTITUTIA PREFECTULUI PRAHOVA (act administrativ nr. 644/01.02.2016 Primaria Comunei Poienarii Burchii;act administrativ nr.1046/11.02.2016 Primaria Comunei Poienarii Burchii);		
B2	Intabulare, drept de PROPRIETATE, dobandit prin Lege, cota actuala 1/1, cota initiala 1/1	A1
	1) **COMUNA POIENARII BURCHII**, CIF:2843647, (domeniul privat)	
	OBSERVATII: pozitie transcrisa din CF 21923/Poienarii Burchii, inscrisa prin incheierea nr. 10982 din 08/02/2016;	

C. Partea III. SARCINI .

Inscrieri privind dezmembramintele dreptului de proprietate, drepturi reale de garanţie şi sarcini	Referinţe
NU SUNT	

Anexa Nr. 1 La Partea I

Teren

Nr cadastral	Suprafaţa (mp)*	Observaţii / Referinţe
26149	599	

* Suprafaţa este determinată in planul de proiecţie Stereo 70.

DETALII LINIARE IMOBIL

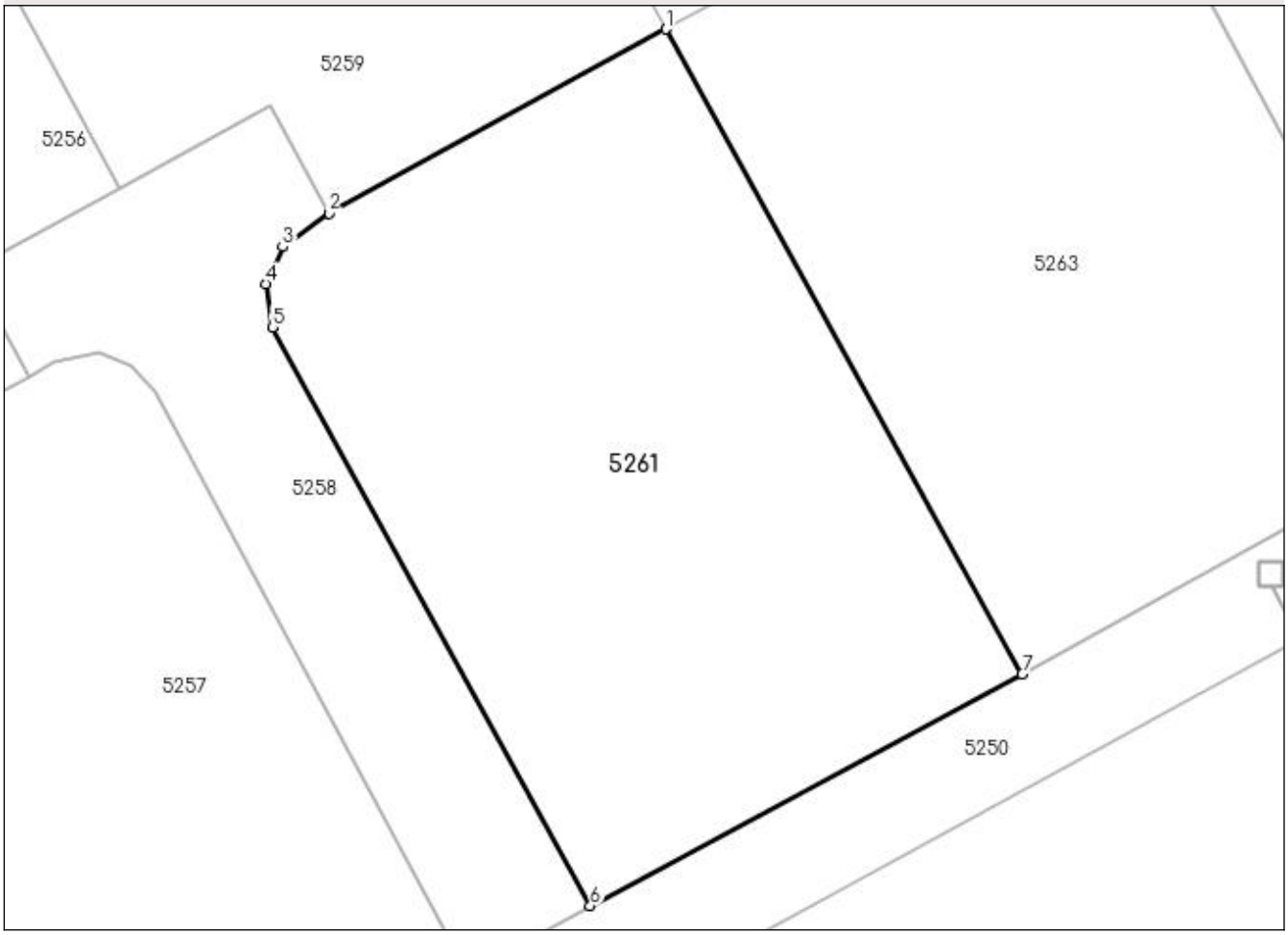

Date referitoare la teren

Crt	Categorie folosinţă	Intra vilan	Suprafaţa (mp)	Tarla	Parcelă	Nr. topo	Observaţii / Referinţe
1	arabil	DA	599	85	471	-	

Lungime Segmente
1) Valorile lungimilor segmentelor sunt obţinute din proiecţie în plan.

Punct început	X / Y	Punct sfârşit	X / Y	Lungime segment (** (m)
1	576.850,166 359.436,527	2	576.836,363 359.429,003	15.72
2	576.836,363 359.429,003	3	576.834,472 359.427,621	2.342
3	576.834,472 359.427,621	4	576.833,791 359.426,113	1.655
4	576.833,791 359.426,113	5	576.834,052 359.424,339	1.793
5	576.834,052 359.424,339	6	576.847,066 359.400,666	27.014

Punct început	X / Y	Punct sfârşit	X / Y	Lungime segment (** (m)
6	576.847,066 359.400,666	7	576.864,746 359.410,148	20.062
7	576.864,746 359.410,148	1	576.850,166 359.436,527	30.14

** Lungimile segmentelor sunt determinate în planul de proiecţie Stereo 70 şi sunt rotunjite la 1 milimetru.
*** Distanţa dintre puncte este formată din segmente cumulate ce sunt mai mici decât valoarea 1 milimetru.

DATE DESPRE IMOBILUL NR. 5262

Oficiul de Cadastru şi Publicitate Imobiliară PRAHOVA
Biroul de Cadastru şi Publicitate Imobiliară Ploiești

A. Partea I. Descrierea imobilului

TEREN Intravilan

Adresa: Loc. Ologeni, Jud. Prahova

Nr. Crt	Nr cadastral Nr. topografic	Suprafaţa* (mp)	Observaţii / Referinţe
A1	26148	777	Sector cadastral:84 Teren neimprejmuit;

B. Partea II. Proprietari şi acte

Inscrieri privitoare la dreptul de proprietate şi alte drepturi reale		Referinţe
128576 / 10/10/2022		
Act Administrativ nr. 4302, din 06/10/2022 emis de NP Dragan Nicoleta;		
B1	Se infiinteaza cartea funciara 26148 a imobilului cu numarul cadastral 26148 / UAT Poienarii Burchii, rezultat din dezmembrarea imobilului cu numarul cadastral 21923 inscris in cartea funciara 21923;	A1
Act Administrativ nr. 643, din 09/11/2011 emis de INSTITUTIA PREFECTULUI PRAHOVA (act administrativ nr. 644/01.02.2016 Primaria Comunei Poienarii Burchii;act administrativ nr.1046/11.02.2016 Primaria Comunei Poienarii Burchii);		
B2	Intabulare, drept de PROPRIETATE, dobandit prin Lege, cota actuala 1/1, cota initiala 1/1	A1
	1) **COMUNA POIENARII BURCHII**, CIF:2843647, (domeniul privat)	
	OBSERVATII: pozitie transcrisa din CF 21923/Poienarii Burchii, inscrisa prin incheierea nr. 10982 din 08/02/2016;	

C. Partea III. SARCINI .

Inscrieri privind dezmembramintele dreptului de proprietate, drepturi reale de garanţie şi sarcini	Referinţe
NU SUNT	

Anexa Nr. 1 La Partea I

Teren

Nr cadastral	Suprafaţa (mp)*	Observaţii / Referinţe
26148	777	

* Suprafaţa este determinată in planul de proiecţie Stereo 70.

DETALII LINIARE IMOBIL

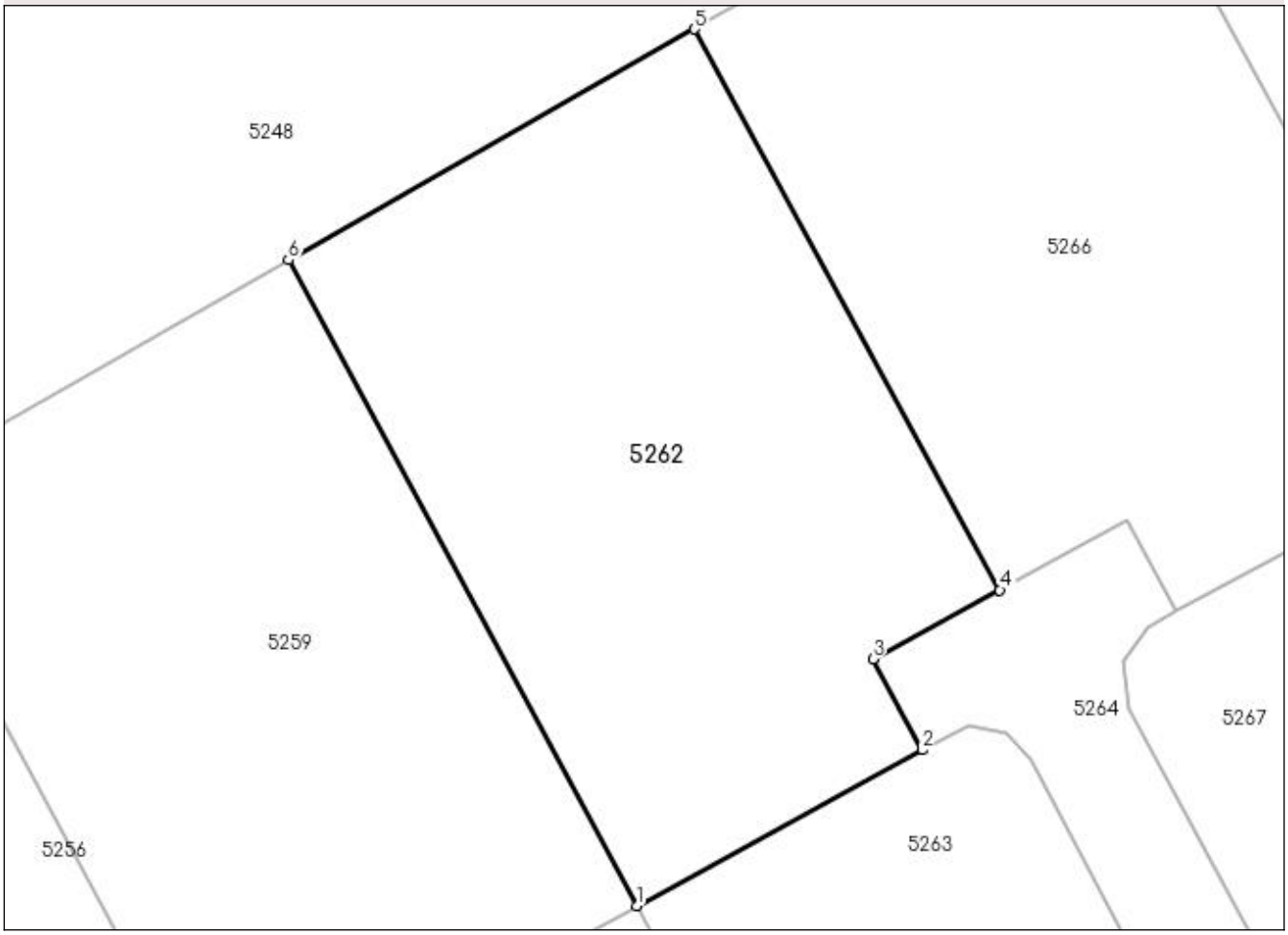

Date referitoare la teren

Crt	Categorie folosinţă	Intra vilan	Suprafaţa (mp)	Tarla	Parcelă	Nr. topo	Observaţii / Referinţe
1	arabil	DA	777	85	471	-	

Lungime Segmente
1) Valorile lungimilor segmentelor sunt obţinute din proiecţie în plan.

Punct început	X / Y	Punct sfârşit	X / Y	Lungime segment (** (m)
1	576.850,166 359.436,527	2	576.864,021 359.444,079	15.78
2	576.864,021 359.444,079	3	576.861,621 359.448,482	5.015
3	576.861,621 359.448,482	4	576.867,774 359.451,82	7.0
4	576.867,774 359.451,82	5	576.852,962 359.478,993	30.948
5	576.852,962 359.478,993	6	576.833,275 359.467,807	22.643

Punct început	X / Y	Punct sfârşit	X / Y	Lungime segment (** (m)
6	576.833,275 359.467,807	1	576.850,166 359.436,527	35.549

** Lungimile segmentelor sunt determinate în planul de proiecţie Stereo 70 şi sunt rotunjite la 1 milimetru.
*** Distanţa dintre puncte este formată din segmente cumulate ce sunt mai mici decât valoarea 1 milimetru.

DATE DESPRE IMOBILUL NR. 5263

Oficiul de Cadastru şi Publicitate Imobiliară PRAHOVA
Biroul de Cadastru şi Publicitate Imobiliară Ploieşti

A. Partea I. Descrierea imobilului

TEREN Intravilan

Adresa: Loc. Ologeni, Jud. Prahova

Nr. Crt	Nr cadastral Nr. topografic	Suprafaţa* (mp)	Observaţii / Referinţe
A1	26147	599	Sector cadastral:84 Teren neimprejmuit;

B. Partea II. Proprietari şi acte

Inscrieri privitoare la dreptul de proprietate şi alte drepturi reale		Referinţe
128576 / 10/10/2022		
Act Administrativ nr. 4302, din 06/10/2022 emis de NP Dragan Nicoleta;		
B1	Se infiinteaza cartea funciara 26147 a imobilului cu numarul cadastral 26147 / UAT Poienarii Burchii, rezultat din dezmembrarea imobilului cu numarul cadastral 21923 inscris in cartea funciara 21923;	A1
Act Administrativ nr. 643, din 09/11/2011 emis de INSTITUTIA PREFECTULUI PRAHOVA (act administrativ nr. 644/01.02.2016 Primaria Comunei Poienarii Burchii;act administrativ nr.1046/11.02.2016 Primaria Comunei Poienarii Burchii);		
B2	Intabulare, drept de PROPRIETATE, dobandit prin Lege, cota actuala 1/1, cota initiala 1/1	A1
	1) **COMUNA POIENARII BURCHII**, CIF:2843647, (domeniul privat)	
	OBSERVATII: pozitie transcrisa din CF 21923/Poienarii Burchii, inscrisa prin incheierea nr. 10982 din 08/02/2016;	

C. Partea III. SARCINI .

Inscrieri privind dezmembramintele dreptului de proprietate, drepturi reale de garanţie şi sarcini	Referinţe
NU SUNT	

Anexa Nr. 1 La Partea I

Teren

Nr cadastral	Suprafaţa (mp)*	Observaţii / Referinţe
26147	599	

* Suprafaţa este determinată in planul de proiecţie Stereo 70.

DETALII LINIARE IMOBIL

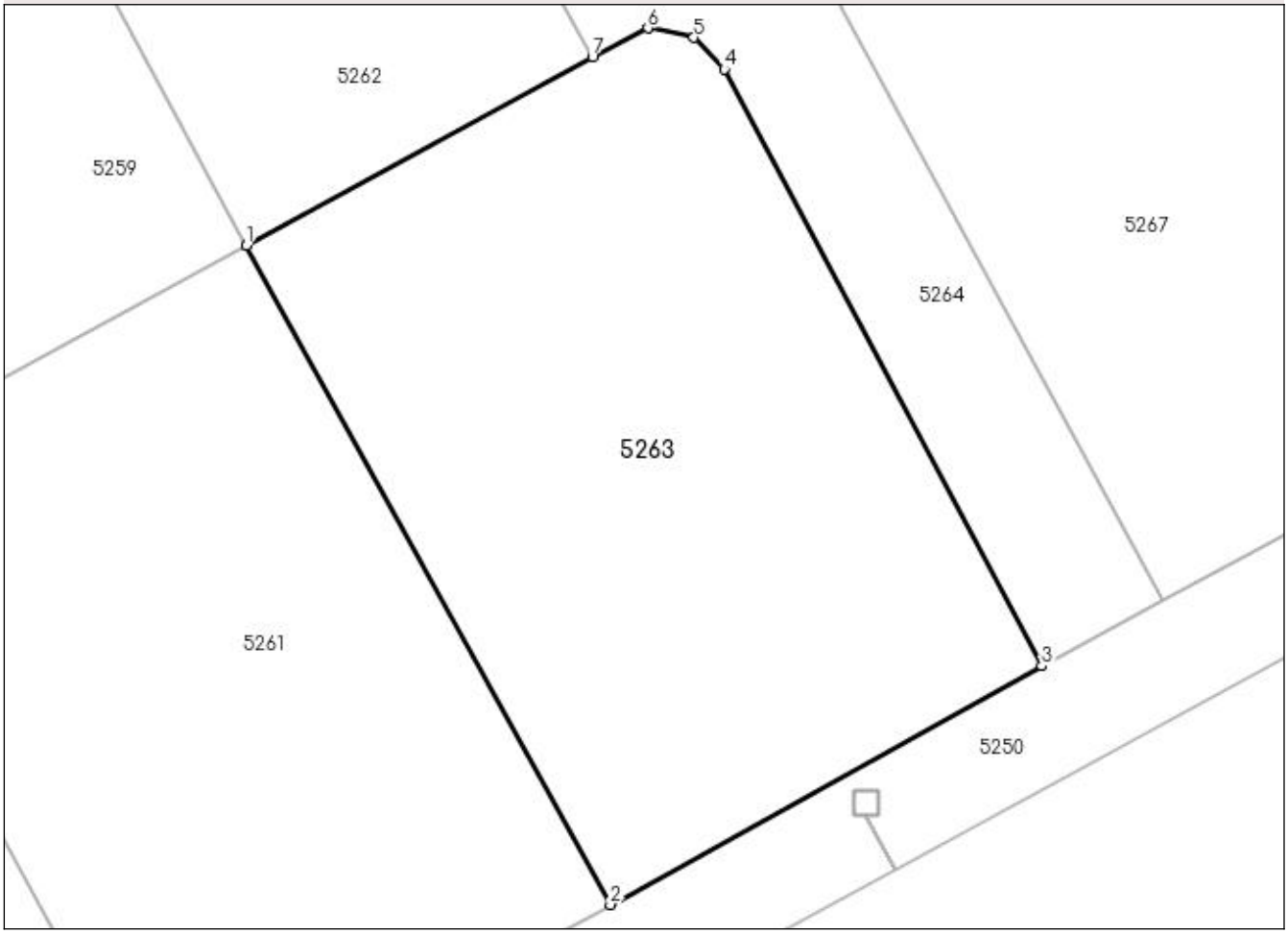

Date referitoare la teren

Crt	Categorie folosinţă	Intra vilan	Suprafaţa (mp)	Tarla	Parcelă	Nr. topo	Observaţii / Referinţe
1	arabil	DA	599	85	471	-	

Lungime Segmente
1) Valorile lungimilor segmentelor sunt obţinute din proiecţie în plan.

Punct început	X / Y	Punct sfârşit	X / Y	Lungime segment (** (m)
1	576.850,166 359.436,527	2	576.864,746 359.410,148	30.14
2	576.864,746 359.410,148	3	576.882,021 359.419,707	19.743
3	576.882,021 359.419,707	4	576.869,305 359.443,582	27.05
4	576.869,305 359.443,582	5	576.868,086 359.444,853	1.761
5	576.868,086 359.444,853	6	576.866,245 359.445,232	1.88

Punct început	X / Y	Punct sfârşit	X / Y	Lungime segment (** (m)
6	576.866,245 359.445,232	7	576.864,021 359.444,079	2.505
7	576.864,021 359.444,079	1	576.850,166 359.436,527	15.78

** Lungimile segmentelor sunt determinate în planul de proiecţie Stereo 70 şi sunt rotunjite la 1 milimetru.
*** Distanţa dintre puncte este formată din segmente cumulate ce sunt mai mici decât valoarea 1 milimetru.

DATE DESPRE IMOBILUL NR. 5264

Oficiul de Cadastru şi Publicitate Imobiliară PRAHOVA
Biroul de Cadastru şi Publicitate Imobiliară Ploieşti

A. Partea I. Descrierea imobilului

TEREN Intravilan

Adresa: Loc. Ologeni, Jud. Prahova

Nr. Crt	Nr cadastral Nr. topografic	Suprafaţa* (mp)	Observaţii / Referinţe
A1	26167	237	Sector cadastral:84 Teren neimprejmuit;

B. Partea II. Proprietari şi acte

Inscrieri privitoare la dreptul de proprietate şi alte drepturi reale		Referinţe
128576 / 10/10/2022		
Act Administrativ nr. 4302, din 06/10/2022 emis de NP Dragan Nicoleta;		
B1	Se infiinteaza cartea funciara 26167 a imobilului cu numarul cadastral 26167 / UAT Poienarii Burchii, rezultat din dezmembrarea imobilului cu numarul cadastral 21923 inscris in cartea funciara 21923;	A1
Act Administrativ nr. 643, din 09/11/2011 emis de INSTITUTIA PREFECTULUI PRAHOVA (act administrativ nr. 644/01.02.2016 Primaria Comunei Poienarii Burchii;act administrativ nr.1046/11.02.2016 Primaria Comunei Poienarii Burchii);		
B2	Intabulare, drept de PROPRIETATE, dobandit prin Lege, cota actuala 1/1, cota initiala 1/1	A1
	1) **COMUNA POIENARII BURCHII**, CIF:2843647, (domeniul privat)	
	OBSERVATII: pozitie transcrisa din CF 21923/Poienarii Burchii, inscrisa prin incheierea nr. 10982 din 08/02/2016;	
Act Administrativ nr. 26, din 17/05/2022 emis de CONSILIUL LOCAL POIENARII BURCHII (act administrativ nr 7656 din 20.07.2022, emis de PRIMARIA POIENARII BURCHII);		
B3	se actualizeaza informatiile cadastrale in sensul schimbarii grupei de destinatie a terenului din ''extravilan'' in ''intravilan'' conform documentatiei tehnice avizate	A1
	OBSERVATII: pozitie transcrisa din CF 21923/Poienarii Burchii, inscrisa prin incheierea nr. 96010 din 25/07/2022;	
Act Administrativ nr. C 7741, din 10/08/2022 emis de OCPI PRAHOVA;		
B4	se noteaza din oficiu propunerea de dezmembrare a imobilului	A1
	OBSERVATII: pozitie transcrisa din CF 21923/Poienarii Burchii, inscrisa prin incheierea nr. 103305 din 10/08/2022;	

C. Partea III. SARCINI .

Inscrieri privind dezmembramintele dreptului de proprietate, drepturi reale de garanţie şi sarcini	Referinţe
NU SUNT	

Anexa Nr. 1 La Partea I

Teren

Nr cadastral	Suprafaţa (mp)*	Observaţii / Referinţe
26167	237	

* Suprafaţa este determinată in planul de proiecţie Stereo 70.

DETALII LINIARE IMOBIL

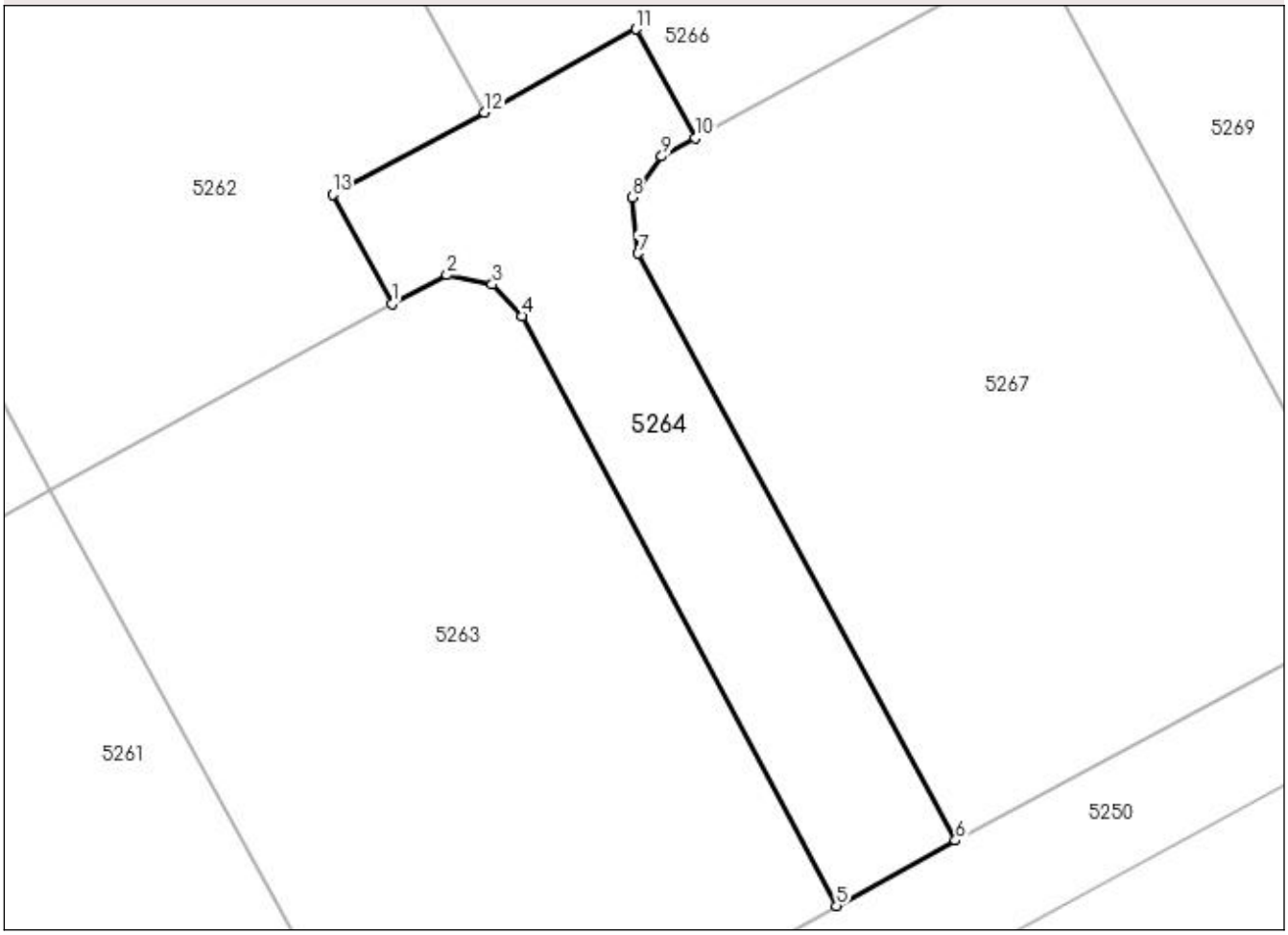

Date referitoare la teren

Crt	Categorie folosinţă	Intra vilan	Suprafaţa (mp)	Tarla	Parcelă	Nr. topo	Observaţii / Referinţe
1	arabil	DA	237	85	471	-	

Lungime Segmente

1) Valorile lungimilor segmentelor sunt obţinute din proiecţie în plan.

Punct început	X / Y	Punct sfârşit	X / Y	Lungime segment (** (m)
1	576.864,021 359.444,079	2	576.866,245 359.445,232	2.505
2	576.866,245 359.445,232	3	576.868,086 359.444,853	1.88
3	576.868,086 359.444,853	4	576.869,305 359.443,582	1.761
4	576.869,305 359.443,582	5	576.882,021 359.419,707	27.05
5	576.882,021 359.419,707	6	576.886,843 359.422,353	5.5

Punct început	X / Y	Punct sfârşit	X / Y	Lungime segment (** (m)
6	576.886,843 359.422,353	7	576.873,987 359.446,107	27.01
7	576.873,987 359.446,107	8	576.873,75 359.448,386	2.291
8	576.873,75 359.448,386	9	576.874,949 359.450,036	2.04
9	576.874,949 359.450,036	10	576.876,313 359.450,78	1.554
10	576.876,313 359.450,78	11	576.873,913 359.455,183	5.015
11	576.873,913 359.455,183	12	576.867,774 359.451,82	7.0
12	576.867,774 359.451,82	13	576.861,621 359.448,482	7.0
13	576.861,621 359.448,482	1	576.864,021 359.444,079	5.015

**** Lungimile segmentelor sunt determinate în planul de proiecţie Stereo 70 şi sunt rotunjite la 1 milimetru.**
***** Distanţa dintre puncte este formată din segmente cumulate ce sunt mai mici decât valoarea 1 milimetru.**

DATE DESPRE IMOBILUL NR. 5265

Oficiul de Cadastru şi Publicitate Imobiliară PRAHOVA
Biroul de Cadastru şi Publicitate Imobiliară Ploieşti

A. Partea I. Descrierea imobilului

TEREN Intravilan

Adresa: Loc. Ologeni, Jud. Prahova

Nr. Crt	Nr cadastral Nr. topografic	Suprafaţa* (mp)	Observaţii / Referinţe
A1		1	Sector cadastral:84 Teren neimprejmuit;

Construcţii

Crt	Nr cadastral Nr. topografic	Adresa	Observaţii / Referinţe
A1.1		Loc. Ologeni, Jud. Prahova	Nr. niveluri:1; S. construita la sol:1 mp;

B. Partea II. Proprietari şi acte

Inscrieri privitoare la dreptul de proprietate şi alte drepturi reale		Referinţe
/		
Act Normativ nr. 213, din 17/11/1998 emis de PARLAMENTUL ROMÂNIEI;		
B1	Intabulare, drept de PROPRIETATE, dobandit prin Lege, cota actuala 1/1, cota initiala 1/1	A1, A1.1
	1) **STATUL ROMÂN**, CIF:9999999999999, Lipsă CUI .	
Act Normativ nr. 980, din 16/12/2015 emis de GUVERNUL ROMÂNIEI;		
B2	Intabulare, drept de ADMINISTRARE, dobandit prin Lege, cota actuala 1/1, cota initiala 1/1	A1, A1.1
	1) **MINISTERUL ECONOMIEI,ENERGIEI ȘI MEDIULUI DE AFACERI**, CIF:24931499	
Act Administrativ nr. 9, din 07/05/2005 emis de MINISTERUL ECONOMIEI ȘI COMERȚULUI (act aditional nr. 1/10.06.2008 emis de MINISTERUL ECONOMIEI SI FINANTELOR , act aditional nr. 2/18.06.2015 emis de MINISTERUL ENERGIEI, INTEPRINDERILOR MICI SI MIJLOCII SI MEDIULUI DE AFACERI , act aditional nr. 3/10.02.2016 emis de MINISTERUL ENERGIEI , act aditional nr. 4/02.03.2017 emis de MINISTERUL ENERGIEI, actaditional nr. 5/22.10.2020 emis de MINISTERUL ECONOMIEI, ENERGIEI SI MEDIULUI DE AFACERI, act additional nr. 6/30.10.2020 emis de MINISTERUL ECONOMIEI, ENERGIEI SI MEDIULUI DE AFACERI.);		
B3	Intabulare, drept de CONCESIUNE, dobandit prin Conventie, cota actuala 1/1, cota initiala 1/1	A1, A1.1
	1) **DISTRUBUȚIE ENERGIE ELECTRICĂ ROMÂNIA S.A.** , CIF:14476722	

C. Partea III. SARCINI .

Inscrieri privind dezmembramintele dreptului de proprietate, drepturi reale de garanţie şi sarcini	Referinţe
NU SUNT	

Anexa Nr. 1 La Partea I

Teren

Nr cadastral	Suprafaţa (mp)*	Observaţii / Referinţe
	1	

* Suprafaţa este determinată in planul de proiecţie Stereo 70.

DETALII LINIARE IMOBIL

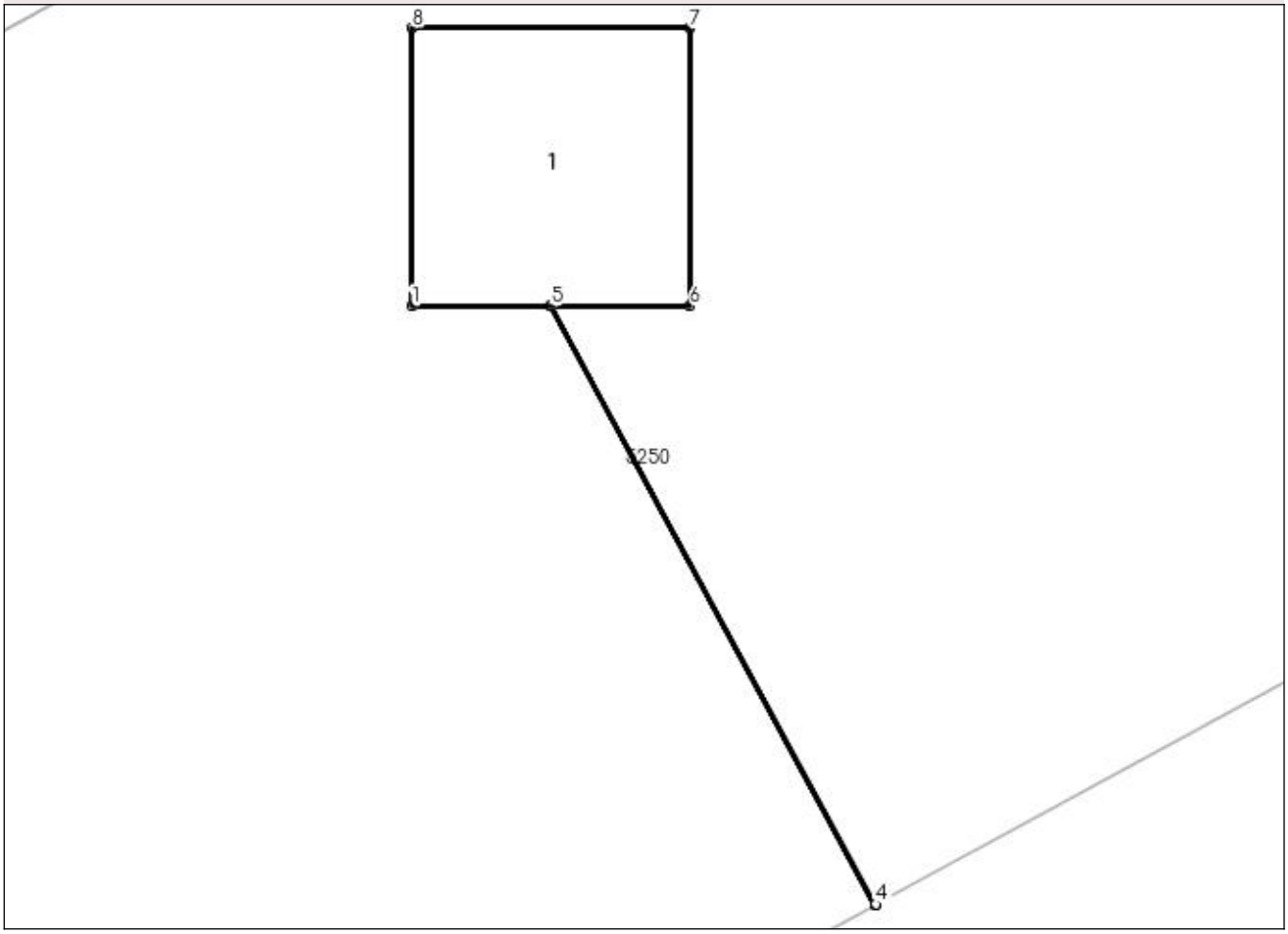

Date referitoare la teren

Crt	Categorie folosinţă	Intra vilan	Suprafaţa (mp)	Tarla	Parcelă	Nr. topo	Observaţii / Referinţe
1	curti constructii	DA	1	84	-	-	

Date referitoare la construcţii

Crt	Număr	Destinaţie construcţie	Supraf. (mp)	Situaţie juridică	Observaţii / Referinţe
A1.1		constructii industriale si edilitare	1	Cu acte	Nr. niveluri:1; S. construita la sol:1 mp;

Lungime Segmente
1) Valorile lungimilor segmentelor sunt obţinute din proiecţie în plan.

Punct început	X / Y	Punct sfârşit	X / Y	Lungime segment (** (m)
1	576.874,47 359.413,723	2	576.874,967 359.413,723	0.497
2	576.874,967 359.413,723	3	576.876,136 359.411,569	2.451
3	576.876,136 359.411,569	4	576.876,138 359.411,571	0.003

Punct început	X / Y	Punct sfârşit	X / Y	Lungime segment (** (m)
4	576.876,138 359.411,571	5	576.874,97 359.413,723	2.449
5	576.874,97 359.413,723	6	576.875,47 359.413,723	0.5
6	576.875,47 359.413,723	7	576.875,47 359.414,723	1.0
7	576.875,47 359.414,723	8	576.874,47 359.414,723	1.0
8	576.874,47 359.414,723	1	576.874,47 359.413,723	1.0

**** Lungimile segmentelor sunt determinate în planul de proiecţie Stereo 70 şi sunt rotunjite la 1 milimetru.**
***** Distanţa dintre puncte este formată din segmente cumulate ce sunt mai mici decât valoarea 1 milimetru.**

DATE DESPRE IMOBILUL NR. 5266

Oficiul de Cadastru şi Publicitate Imobiliară PRAHOVA
Biroul de Cadastru şi Publicitate Imobiliară Ploieşti

A. Partea I. Descrierea imobilului

TEREN Intravilan

Adresa: Loc. Ologeni, Jud. Prahova

Nr. Crt	Nr cadastral Nr. topografic	Suprafaţa* (mp)	Observaţii / Referinţe
A1	26146	789	Sector cadastral:84 Teren neimprejmuit;

B. Partea II. Proprietari şi acte

Inscrieri privitoare la dreptul de proprietate şi alte drepturi reale		Referinţe
128576 / 10/10/2022		
Act Administrativ nr. 4302, din 06/10/2022 emis de NP Dragan Nicoleta;		
B1	Se infiinteaza cartea funciara 26146 a imobilului cu numarul cadastral 26146 / UAT Poienarii Burchii, rezultat din dezmembrarea imobilului cu numarul cadastral 21923 inscris in cartea funciara 21923;	A1
Act Administrativ nr. 643, din 09/11/2011 emis de INSTITUTIA PREFECTULUI PRAHOVA (act administrativ nr. 644/01.02.2016 Primaria Comunei Poienarii Burchii;act administrativ nr.1046/11.02.2016 Primaria Comunei Poienarii Burchii);		
B2	Intabulare, drept de PROPRIETATE, dobandit prin Lege, cota actuala 1/1, cota initiala 1/1	A1
	1) **COMUNA POIENARII BURCHII**, CIF:2843647, (domeniul privat)	
	OBSERVATII: pozitie transcrisa din CF 21923/Poienarii Burchii, inscrisa prin incheierea nr. 10982 din 08/02/2016;	

C. Partea III. SARCINI .

Inscrieri privind dezmembramintele dreptului de proprietate, drepturi reale de garanţie şi sarcini	Referinţe
NU SUNT	

Anexa Nr. 1 La Partea I

Teren

Nr cadastral	Suprafaţa (mp)*	Observaţii / Referinţe
26146	789	

* Suprafaţa este determinată in planul de proiecţie Stereo 70.

DETALII LINIARE IMOBIL

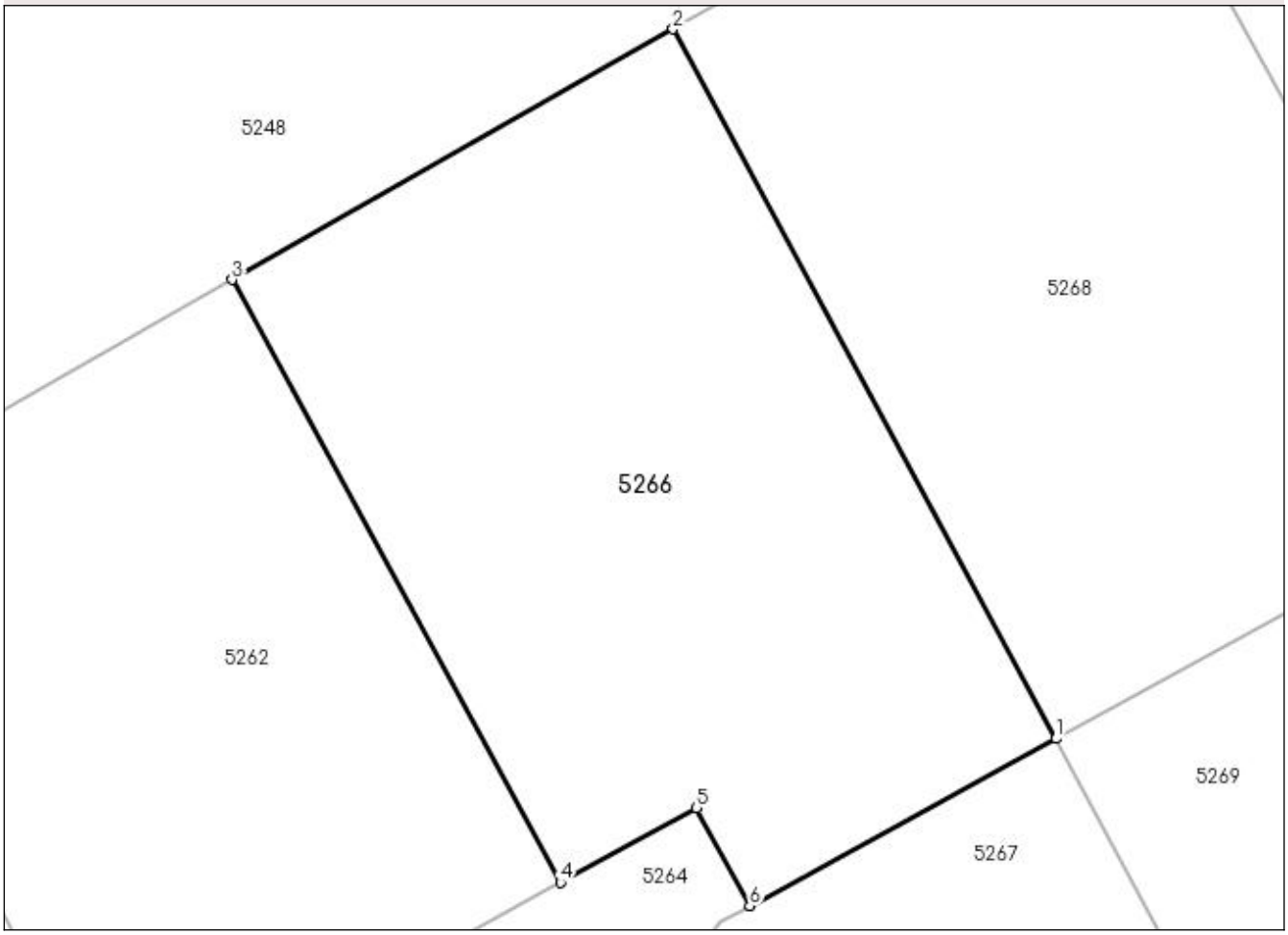

Date referitoare la teren

Crt	Categorie folosinţă	Intra vilan	Suprafaţa (mp)	Tarla	Parcelă	Nr. topo	Observaţii / Referinţe
1	arabil	DA	789	85	471	-	

Lungime Segmente
1) Valorile lungimilor segmentelor sunt obţinute din proiecţie în plan.

Punct început	X / Y	Punct sfârşit	X / Y	Lungime segment (** (m)
1	576.890,126 359.458,309	2	576.872,844 359.490,291	36.353
2	576.872,844 359.490,291	3	576.852,962 359.478,993	22.868
3	576.852,962 359.478,993	4	576.867,774 359.451,82	30.948
4	576.867,774 359.451,82	5	576.873,913 359.455,183	7.0
5	576.873,913 359.455,183	6	576.876,313 359.450,78	5.015

Punct început	X / Y	Punct sfârşit	X / Y	Lungime segment (** (m)
6	576.876,313 359.450,78	1	576.890,126 359.458,309	15.732

** Lungimile segmentelor sunt determinate în planul de proiecţie Stereo 70 şi sunt rotunjite la 1 milimetru.
*** Distanţa dintre puncte este formată din segmente cumulate ce sunt mai mici decât valoarea 1 milimetru.

DATE DESPRE IMOBILUL NR. 5267

Oficiul de Cadastru şi Publicitate Imobiliară PRAHOVA
Biroul de Cadastru şi Publicitate Imobiliară Ploieşti

A. Partea I. Descrierea imobilului

TEREN Intravilan

Adresa: Loc. Ologeni, Jud. Prahova

Nr. Crt	Nr cadastral Nr. topografic	Suprafaţa* (mp)	Observaţii / Referinţe
A1	26145	599	Sector cadastral:84 Teren neimprejmuit;

B. Partea II. Proprietari şi acte

Inscrieri privitoare la dreptul de proprietate şi alte drepturi reale		Referinţe
128576 / 10/10/2022		
Act Administrativ nr. 4302, din 06/10/2022 emis de NP Dragan Nicoleta;		
B1	Se infiinteaza cartea funciara 26145 a imobilului cu numarul cadastral 26145 / UAT Poienarii Burchii, rezultat din dezmembrarea imobilului cu numarul cadastral 21923 inscris in cartea funciara 21923;	A1
Act Administrativ nr. 643, din 09/11/2011 emis de INSTITUTIA PREFECTULUI PRAHOVA (act administrativ nr. 644/01.02.2016 Primaria Comunei Poienarii Burchii;act administrativ nr.1046/11.02.2016 Primaria Comunei Poienarii Burchii);		
B2	Intabulare, drept de PROPRIETATE, dobandit prin Lege, cota actuala 1/1, cota initiala 1/1	A1
	1) **COMUNA POIENARII BURCHII**, CIF:2843647, (domeniul privat)	
	OBSERVATII: pozitie transcrisa din CF 21923/Poienarii Burchii, inscrisa prin incheierea nr. 10982 din 08/02/2016;	

C. Partea III. SARCINI .

Inscrieri privind dezmembramintele dreptului de proprietate, drepturi reale de garanţie şi sarcini	Referinţe
NU SUNT	

Anexa Nr. 1 La Partea I

Teren

Nr cadastral	Suprafaţa (mp)*	Observaţii / Referinţe
26145	599	

* Suprafaţa este determinată in planul de proiecţie Stereo 70.

DETALII LINIARE IMOBIL

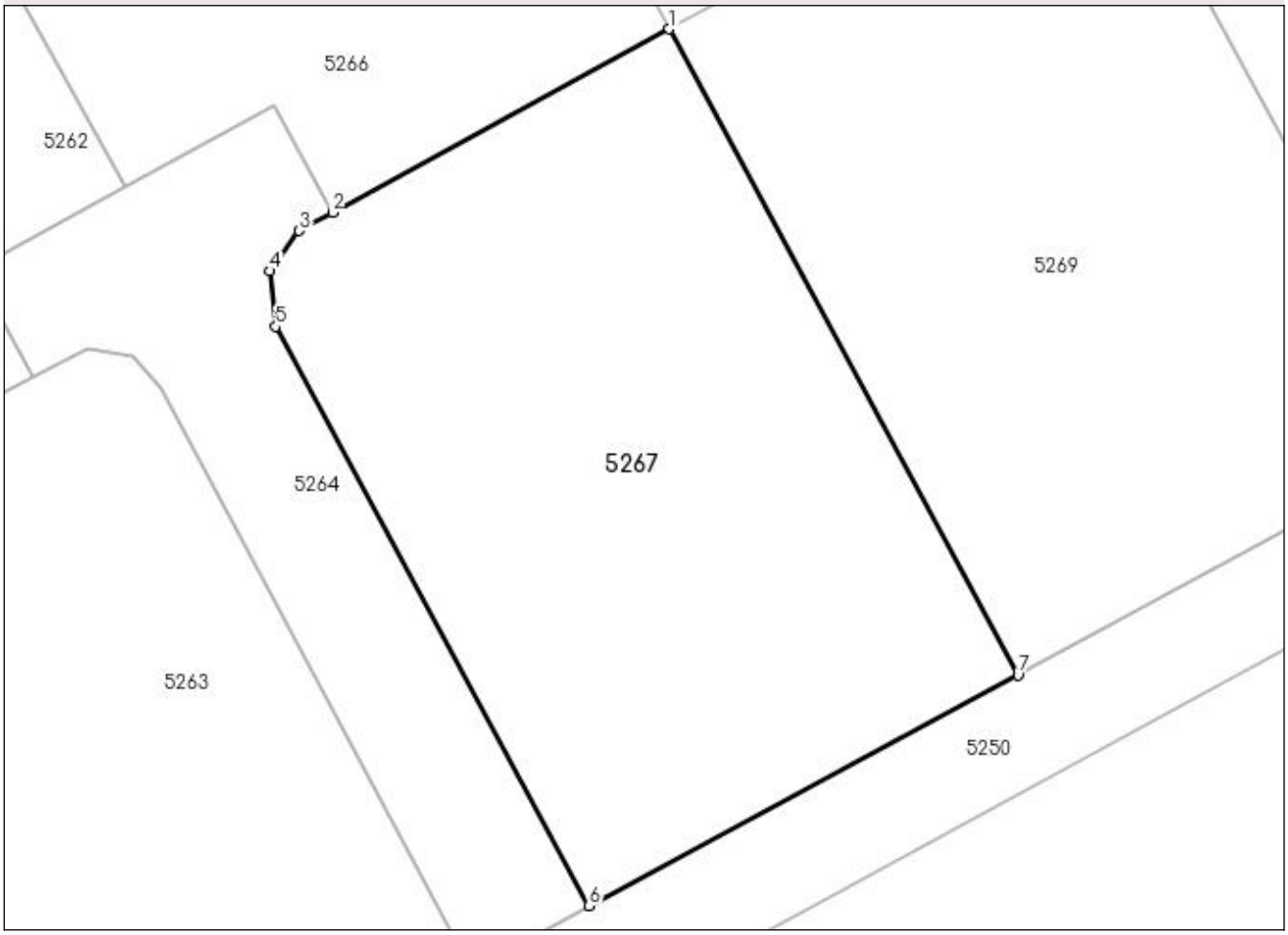

Date referitoare la teren

Crt	Categorie folosinţă	Intra vilan	Suprafaţa (mp)	Tarla	Parcelă	Nr. topo	Observaţii / Referinţe
1	arabil	DA	599	85	471	-	

Lungime Segmente
1) Valorile lungimilor segmentelor sunt obţinute din proiecţie în plan.

Punct început	X / Y	Punct sfârşit	X / Y	Lungime segment (** (m)
1	576.890,126 359.458,309	2	576.876,313 359.450,78	15.732
2	576.876,313 359.450,78	3	576.874,949 359.450,036	1.554
3	576.874,949 359.450,036	4	576.873,75 359.448,386	2.04
4	576.873,75 359.448,386	5	576.873,987 359.446,107	2.291
5	576.873,987 359.446,107	6	576.886,843 359.422,353	27.01

Punct început	X / Y	Punct sfârşit	X / Y	Lungime segment (** (m)
6	576.886,843 359.422,353	7	576.904,448 359.431,806	19.982
7	576.904,448 359.431,806	1	576.890,126 359.458,309	30.125

** Lungimile segmentelor sunt determinate în planul de proiecţie Stereo 70 şi sunt rotunjite la 1 milimetru.
*** Distanţa dintre puncte este formată din segmente cumulate ce sunt mai mici decât valoarea 1 milimetru.

DATE DESPRE IMOBILUL NR. 5268

Oficiul de Cadastru şi Publicitate Imobiliară PRAHOVA
Biroul de Cadastru şi Publicitate Imobiliară Ploieşti

A. Partea I. Descrierea imobilului

TEREN Intravilan

Adresa: Loc. Ologeni, Jud. Prahova

Nr. Crt	Nr cadastral Nr. topografic	Suprafaţa* (mp)	Observaţii / Referinţe
A1	26144	794	Sector cadastral:84 Teren neimprejmuit;

B. Partea II. Proprietari şi acte

Inscrieri privitoare la dreptul de proprietate şi alte drepturi reale		Referinţe
128576 / 10/10/2022		
Act Administrativ nr. 4302, din 06/10/2022 emis de NP Dragan Nicoleta;		
B1	Se infiinteaza cartea funciara 26144 a imobilului cu numarul cadastral 26144 / UAT Poienarii Burchii, rezultat din dezmembrarea imobilului cu numarul cadastral 21923 inscris in cartea funciara 21923;	A1
Act Administrativ nr. 643, din 09/11/2011 emis de INSTITUTIA PREFECTULUI PRAHOVA (act administrativ nr. 644/01.02.2016 Primaria Comunei Poienarii Burchii;act administrativ nr.1046/11.02.2016 Primaria Comunei Poienarii Burchii);		
B2	Intabulare, drept de PROPRIETATE, dobandit prin Lege, cota actuala 1/1, cota initiala 1/1	A1
	1) **COMUNA POIENARII BURCHII**, CIF:2843647, (domeniul privat)	
	OBSERVATII: pozitie transcrisa din CF 21923/Poienarii Burchii, inscrisa prin incheierea nr. 10982 din 08/02/2016;	

C. Partea III. SARCINI .

Inscrieri privind dezmembramintele dreptului de proprietate, drepturi reale de garanţie şi sarcini	Referinţe
NU SUNT	

Anexa Nr. 1 La Partea I

Teren

Nr cadastral	Suprafaţa (mp)*	Observaţii / Referinţe
26144	794	

* Suprafaţa este determinată in planul de proiecţie Stereo 70.

DETALII LINIARE IMOBIL

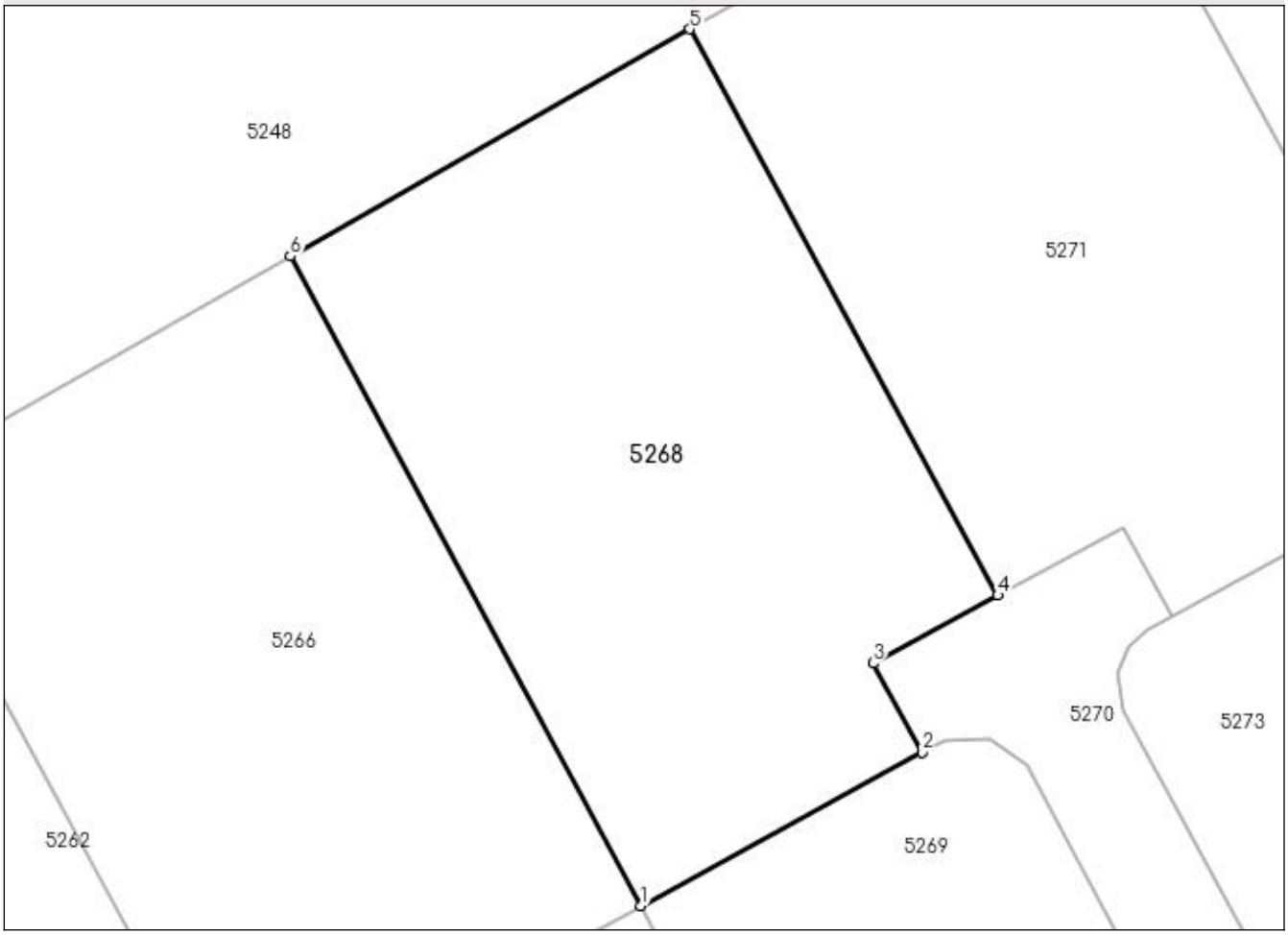

Date referitoare la teren

Crt	Categorie folosinţă	Intra vilan	Suprafaţa (mp)	Tarla	Parcelă	Nr. topo	Observaţii / Referinţe
1	arabil	DA	794	85	471	-	

Lungime Segmente
1) Valorile lungimilor segmentelor sunt obţinute din proiecţie în plan.

Punct început	X / Y	Punct sfârşit	X / Y	Lungime segment (** (m)
1	576.890,126 359.458,309	2	576.903,965 359.465,869	15.769
2	576.903,965 359.465,869	3	576.901,572 359.470,259	5.0
3	576.901,572 359.470,259	4	576.907,715 359.473,591	6.988
4	576.907,715 359.473,591	5	576.892,528 359.501,475	31.752
5	576.892,528 359.501,475	6	576.872,844 359.490,291	22.639

Punct început	X / Y	Punct sfârşit	X / Y	Lungime segment (** (m)
6	576.872,844 359.490,291	1	576.890,126 359.458,309	36.353

** Lungimile segmentelor sunt determinate în planul de proiecţie Stereo 70 şi sunt rotunjite la 1 milimetru.
*** Distanţa dintre puncte este formată din segmente cumulate ce sunt mai mici decât valoarea 1 milimetru.

DATE DESPRE IMOBILUL NR. 5269

Oficiul de Cadastru şi Publicitate Imobiliară PRAHOVA
Biroul de Cadastru şi Publicitate Imobiliară Ploieşti

A. Partea I. Descrierea imobilului

TEREN Intravilan

Adresa: Loc. Ologeni, Jud. Prahova

Nr. Crt	Nr cadastral Nr. topografic	Suprafaţa* (mp)	Observaţii / Referinţe
A1	26143	599	Sector cadastral:84 Teren neimprejmuit;

B. Partea II. Proprietari şi acte

Inscrieri privitoare la dreptul de proprietate şi alte drepturi reale		Referinţe
128576 / 10/10/2022		
Act Administrativ nr. 4302, din 06/10/2022 emis de NP Dragan Nicoleta;		
B1	Se infiinteaza cartea funciara 26143 a imobilului cu numarul cadastral 26143 / UAT Poienarii Burchii, rezultat din dezmembrarea imobilului cu numarul cadastral 21923 inscris in cartea funciara 21923;	A1
Act Administrativ nr. 643, din 09/11/2011 emis de INSTITUTIA PREFECTULUI PRAHOVA (act administrativ nr. 644/01.02.2016 Primaria Comunei Poienarii Burchii;act administrativ nr.1046/11.02.2016 Primaria Comunei Poienarii Burchii);		
B2	Intabulare, drept de PROPRIETATE, dobandit prin Lege, cota actuala 1/1, cota initiala 1/1	A1
	1) **COMUNA POIENARII BURCHII**, CIF:2843647, (domeniul privat)	
	OBSERVATII: pozitie transcrisa din CF 21923/Poienarii Burchii, inscrisa prin incheierea nr. 10982 din 08/02/2016;	

C. Partea III. SARCINI .

Inscrieri privind dezmembramintele dreptului de proprietate, drepturi reale de garanţie şi sarcini	Referinţe
NU SUNT	

Anexa Nr. 1 La Partea I

Teren

Nr cadastral	Suprafaţa (mp)*	Observaţii / Referinţe
26143	599	

* Suprafaţa este determinată in planul de proiecţie Stereo 70.

DETALII LINIARE IMOBIL

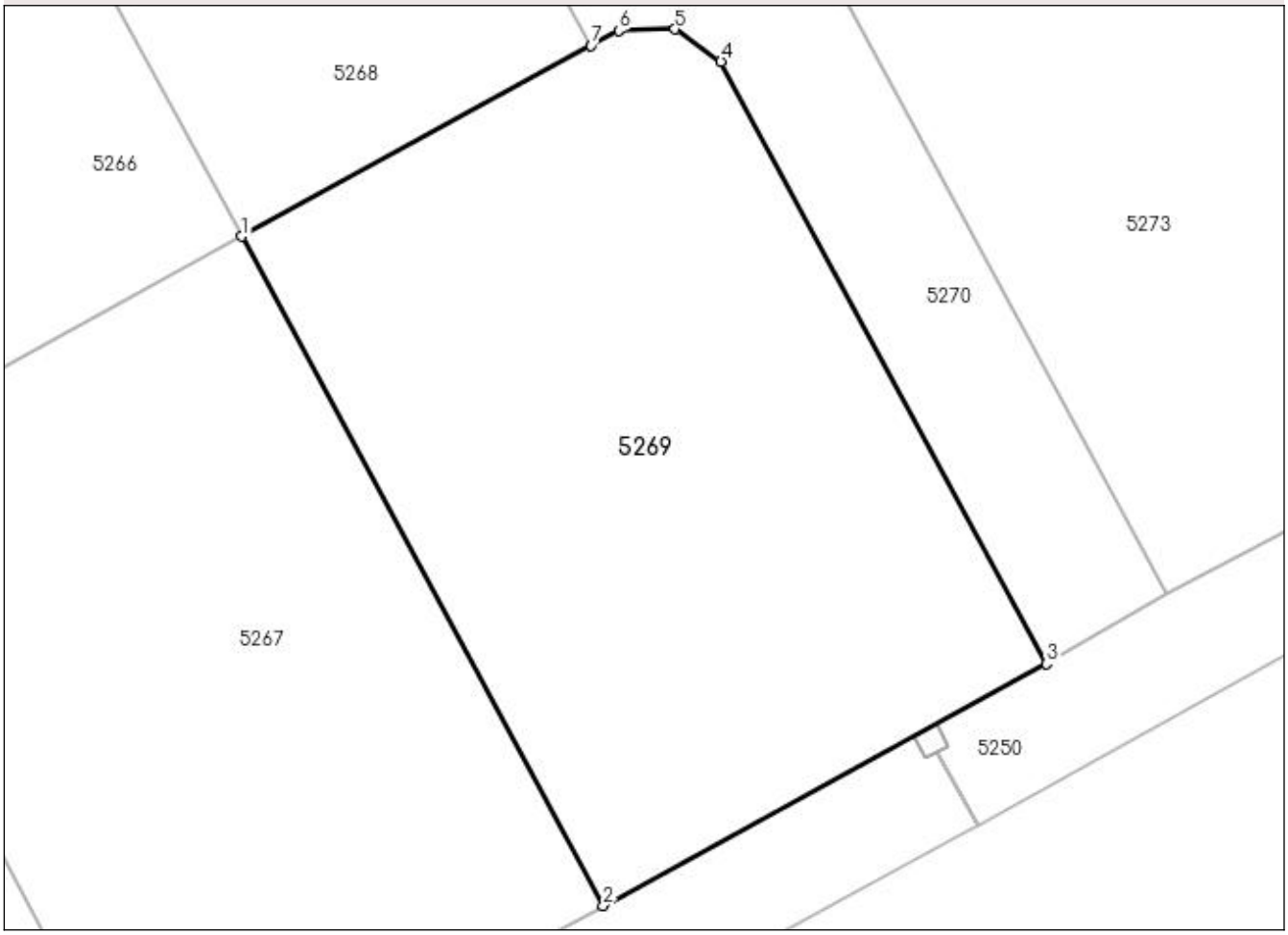

Date referitoare la teren

Crt	Categorie folosinţă	Intra vilan	Suprafaţa (mp)	Tarla	Parcelă	Nr. topo	Observaţii / Referinţe
1	arabil	DA	599	85	471	-	

Lungime Segmente

1) Valorile lungimilor segmentelor sunt obţinute din proiecţie în plan.

Punct început	X / Y	Punct sfârşit	X / Y	Lungime segment (** (m)
1	576.890,126 359.458,309	2	576.904,448 359.431,806	30.125
2	576.904,448 359.431,806	3	576.922,003 359.441,39	20.001
3	576.922,003 359.441,39	4	576.909,118 359.465,233	27.102
4	576.909,118 359.465,233	5	576.907,292 359.466,51	2.228
5	576.907,292 359.466,51	6	576.905,059 359.466,449	2.234

Punct început	X / Y	Punct sfârşit	X / Y	Lungime segment (** (m)
6	576.905,059 359.466,449	7	576.903,965 359.465,869	1.238
7	576.903,965 359.465,869	1	576.890,126 359.458,309	15.769

** Lungimile segmentelor sunt determinate în planul de proiecţie Stereo 70 şi sunt rotunjite la 1 milimetru.
*** Distanţa dintre puncte este formată din segmente cumulate ce sunt mai mici decât valoarea 1 milimetru.

DATE DESPRE IMOBILUL NR. 5270

Oficiul de Cadastru şi Publicitate Imobiliară PRAHOVA
Biroul de Cadastru şi Publicitate Imobiliară Ploieşti

A. Partea I. Descrierea imobilului

TEREN Intravilan

Adresa: Loc. Ologeni, Jud. Prahova

Nr. Crt	Nr cadastral Nr. topografic	Suprafaţa* (mp)	Observaţii / Referinţe
A1	26168	241	Sector cadastral:84 Teren neimprejmuit;

B. Partea II. Proprietari şi acte

Inscrieri privitoare la dreptul de proprietate şi alte drepturi reale		Referinţe
128576 / 10/10/2022		
Act Administrativ nr. 4302, din 06/10/2022 emis de NP Dragan Nicoleta;		
B1	Se infiinteaza cartea funciara 26168 a imobilului cu numarul cadastral 26168 / UAT Poienarii Burchii, rezultat din dezmembrarea imobilului cu numarul cadastral 21923 inscris in cartea funciara 21923;	A1
Act Administrativ nr. 643, din 09/11/2011 emis de INSTITUTIA PREFECTULUI PRAHOVA (act administrativ nr. 644/01.02.2016 Primaria Comunei Poienarii Burchii;act administrativ nr.1046/11.02.2016 Primaria Comunei Poienarii Burchii);		
B2	Intabulare, drept de PROPRIETATE, dobandit prin Lege, cota actuala 1/1, cota initiala 1/1	A1
	1) **COMUNA POIENARII BURCHII**, CIF:2843647, (domeniul privat)	
	OBSERVATII: pozitie transcrisa din CF 21923/Poienarii Burchii, inscrisa prin incheierea nr. 10982 din 08/02/2016;	
Act Administrativ nr. 26, din 17/05/2022 emis de CONSILIUL LOCAL POIENARII BURCHII (act administrativ nr 7656 din 20.07.2022, emis de PRIMARIA POIENARII BURCHII);		
B3	se actualizeaza informatiile cadastrale in sensul schimbarii grupei de destinatie a terenului din ''extravilan'' in ''intravilan'' conform documentatiei tehnice avizate	A1
	OBSERVATII: pozitie transcrisa din CF 21923/Poienarii Burchii, inscrisa prin incheierea nr. 96010 din 25/07/2022;	
Act Administrativ nr. C 7741, din 10/08/2022 emis de OCPI PRAHOVA;		
B4	se noteaza din oficiu propunerea de dezmembrare a imobilului	A1
	OBSERVATII: pozitie transcrisa din CF 21923/Poienarii Burchii, inscrisa prin incheierea nr. 103305 din 10/08/2022;	

C. Partea III. SARCINI .

Inscrieri privind dezmembramintele dreptului de proprietate, drepturi reale de garanţie şi sarcini	Referinţe
NU SUNT	

Anexa Nr. 1 La Partea I

Teren

Nr cadastral	Suprafaţa (mp)*	Observaţii / Referinţe
26168	241	

* Suprafaţa este determinată in planul de proiecţie Stereo 70.

DETALII LINIARE IMOBIL

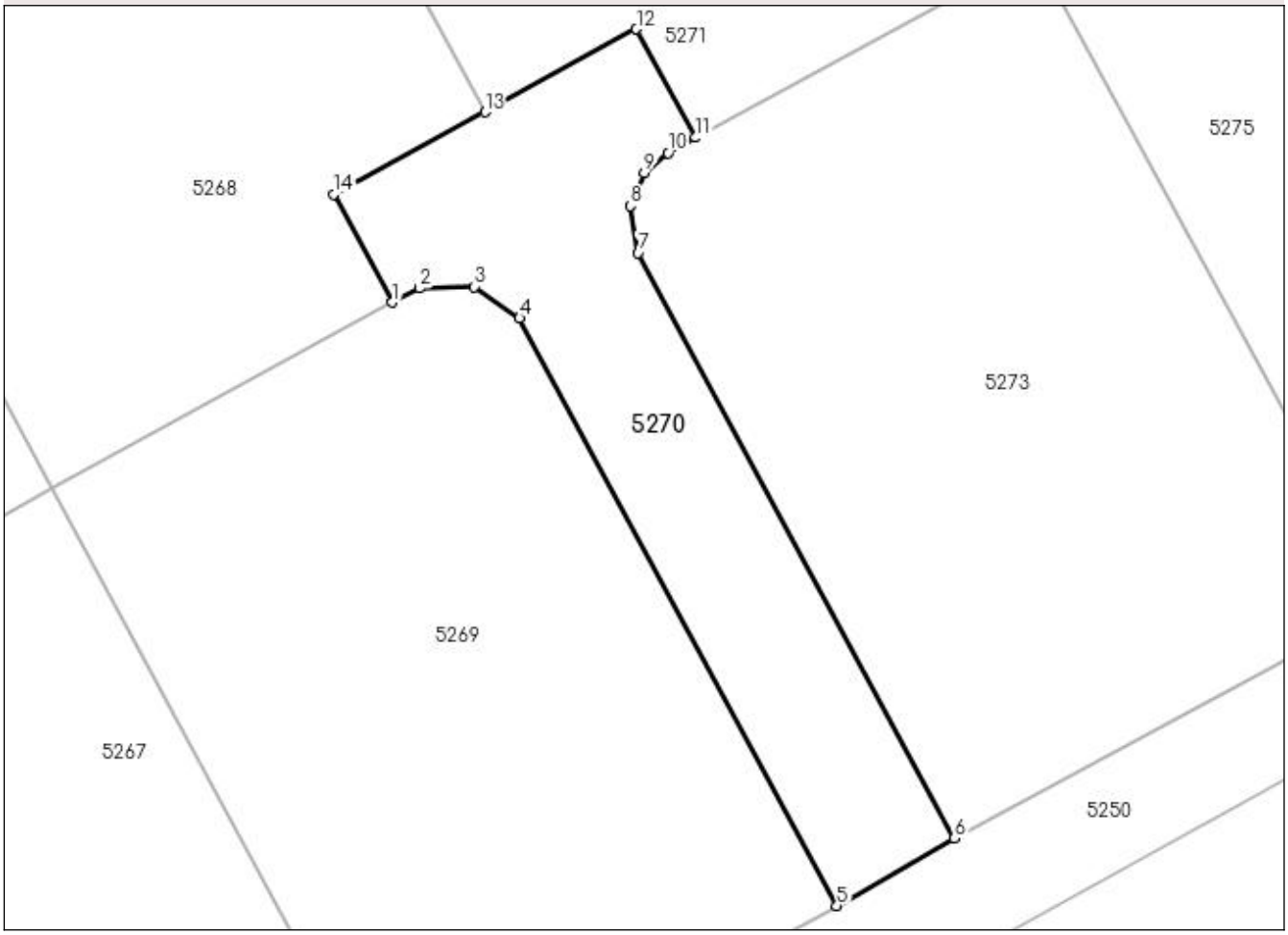

Date referitoare la teren

Crt	Categorie folosinţă	Intra vilan	Suprafaţa (mp)	Tarla	Parcelă	Nr. topo	Observaţii / Referinţe
1	arabil	DA	241	85	471	-	

Lungime Segmente

1) Valorile lungimilor segmentelor sunt obţinute din proiecţie în plan.

Punct început	X / Y	Punct sfârşit	X / Y	Lungime segment (** (m)
1	576.903,965 359.465,869	2	576.905,059 359.466,449	1.238
2	576.905,059 359.466,449	3	576.907,292 359.466,51	2.234
3	576.907,292 359.466,51	4	576.909,118 359.465,233	2.228
4	576.909,118 359.465,233	5	576.922,003 359.441,39	27.102
5	576.922,003 359.441,39	6	576.926,775 359.444,127	5.501

Punct început	X / Y	Punct sfârşit	X / Y	Lungime segment (** (m)
6	576.926,775 359.444,127	7	576.913,937 359.467,884	27.004
7	576.913,937 359.467,884	8	576.913,614 359.469,783	1.926
8	576.913,614 359.469,783	9	576.914,185 359.471,121	1.455
9	576.914,185 359.471,121	10	576.915,141 359.471,944	1.261
10	576.915,141 359.471,944	11	576.916,264 359.472,557	1.279
11	576.916,264 359.472,557	12	576.913,864 359.476,959	5.014
12	576.913,864 359.476,959	13	576.907,715 359.473,591	7.011
13	576.907,715 359.473,591	14	576.901,572 359.470,259	6.988
14	576.901,572 359.470,259	1	576.903,965 359.465,869	5.0

** Lungimile segmentelor sunt determinate în planul de proiecţie Stereo 70 şi sunt rotunjite la 1 milimetru.
*** Distanţa dintre puncte este formată din segmente cumulate ce sunt mai mici decât valoarea 1 milimetru.

DATE DESPRE IMOBILUL NR. 5271

Oficiul de Cadastru şi Publicitate Imobiliară PRAHOVA
Biroul de Cadastru şi Publicitate Imobiliară Ploieşti

A. Partea I. Descrierea imobilului

TEREN Intravilan

Adresa: Loc. Ologeni, Jud. Prahova

Nr. Crt	Nr cadastral Nr. topografic	Suprafaţa* (mp)	Observaţii / Referinţe
A1	26142	807	Sector cadastral:84 Teren neimprejmuit;

B. Partea II. Proprietari şi acte

Inscrieri privitoare la dreptul de proprietate şi alte drepturi reale		Referinţe
128576 / 10/10/2022		
Act Administrativ nr. 4302, din 06/10/2022 emis de NP Dragan Nicoleta;		
B1	Se infiinteaza cartea funciara 26142 a imobilului cu numarul cadastral 26142 / UAT Poienarii Burchii, rezultat din dezmembrarea imobilului cu numarul cadastral 21923 inscris in cartea funciara 21923;	A1
Act Administrativ nr. 643, din 09/11/2011 emis de INSTITUTIA PREFECTULUI PRAHOVA (act administrativ nr. 644/01.02.2016 Primaria Comunei Poienarii Burchii;act administrativ nr.1046/11.02.2016 Primaria Comunei Poienarii Burchii);		
B2	Intabulare, drept de PROPRIETATE, dobandit prin Lege, cota actuala 1/1, cota initiala 1/1	A1
	1) **COMUNA POIENARII BURCHII**, CIF:2843647, (domeniul privat)	
	OBSERVATII: pozitie transcrisa din CF 21923/Poienarii Burchii, inscrisa prin incheierea nr. 10982 din 08/02/2016;	

C. Partea III. SARCINI .

Inscrieri privind dezmembramintele dreptului de proprietate, drepturi reale de garanţie şi sarcini	Referinţe
NU SUNT	

Anexa Nr. 1 La Partea I

Teren

Nr cadastral	Suprafaţa (mp)*	Observaţii / Referinţe
26142	807	

* Suprafaţa este determinată in planul de proiecţie Stereo 70.

DETALII LINIARE IMOBIL

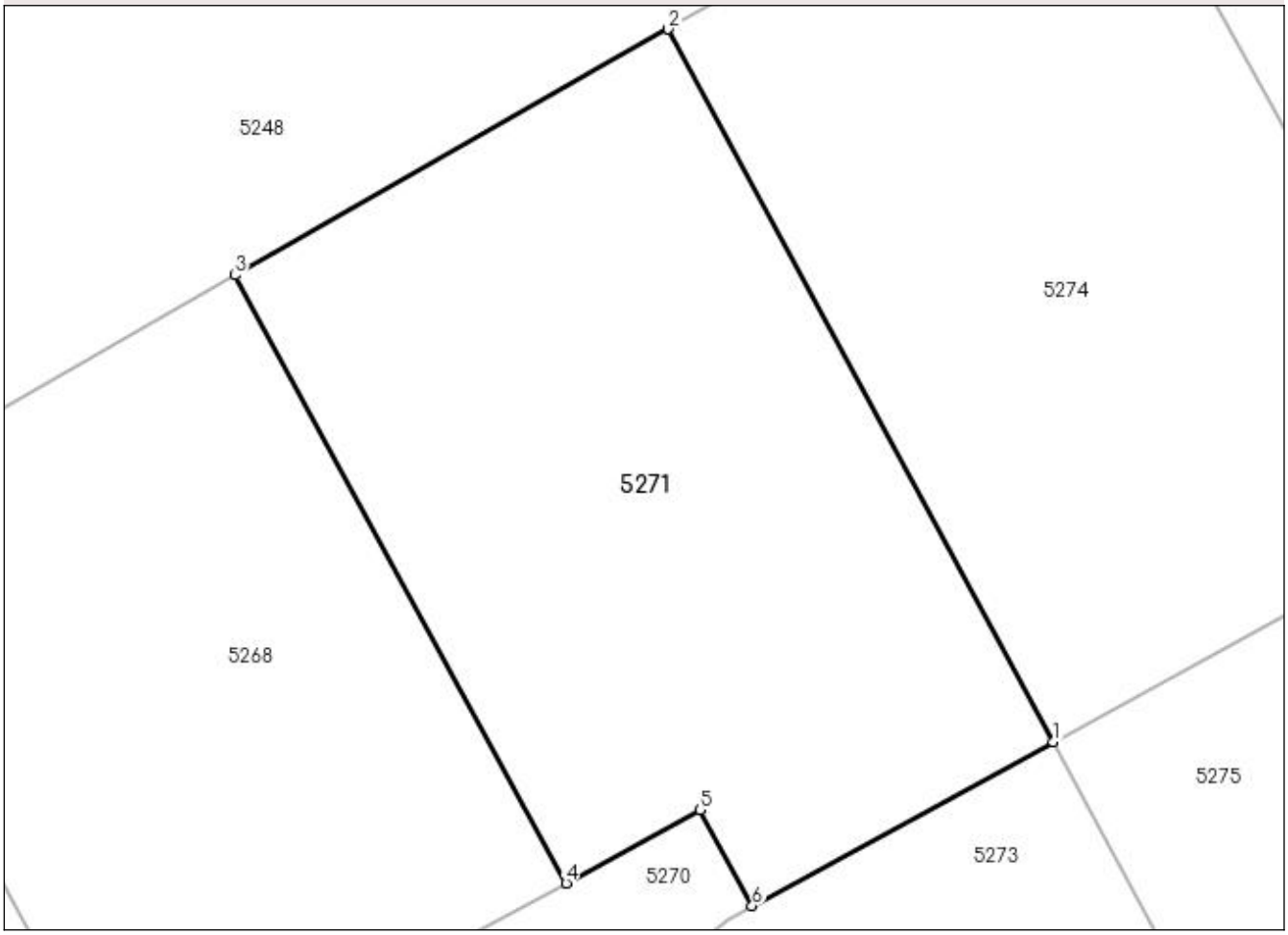

Date referitoare la teren

Crt	Categorie folosinţă	Intra vilan	Suprafaţa (mp)	Tarla	Parcelă	Nr. topo	Observaţii / Referinţe
1	arabil	DA	807	85	471	-	

Lungime Segmente
1) Valorile lungimilor segmentelor sunt obţinute din proiecţie în plan.

Punct început	X / Y	Punct sfârşit	X / Y	Lungime segment (** (m)
1	576.930,067 359.480,081	2	576.912,409 359.512,759	37.144
2	576.912,409 359.512,759	3	576.892,528 359.501,475	22.86
3	576.892,528 359.501,475	4	576.907,715 359.473,591	31.752
4	576.907,715 359.473,591	5	576.913,864 359.476,959	7.011
5	576.913,864 359.476,959	6	576.916,264 359.472,557	5.014

Punct început	X / Y	Punct sfârşit	X / Y	Lungime segment (** (m)
6	576.916,264 359.472,557	1	576.930,067 359.480,081	15.72

** Lungimile segmentelor sunt determinate în planul de proiecţie Stereo 70 şi sunt rotunjite la 1 milimetru.
*** Distanţa dintre puncte este formată din segmente cumulate ce sunt mai mici decât valoarea 1 milimetru.

DATE DESPRE IMOBILUL NR. 5272

Oficiul de Cadastru şi Publicitate Imobiliară PRAHOVA
Biroul de Cadastru şi Publicitate Imobiliară Ploieşti

A. Partea I. Descrierea imobilului

TEREN Extravilan

Adresa: Jud. Prahova

Nr. Crt	Nr cadastral Nr. topografic	Suprafaţa* (mp)	Observaţii / Referinţe
A1		1	Sector cadastral:84 Teren neimprejmuit;

Construcţii

Crt	Nr cadastral Nr. topografic	Adresa	Observaţii / Referinţe
A1.1		Jud. Prahova	Nr. niveluri:1; S. construita la sol:1 mp;

B. Partea II. Proprietari şi acte

Inscrieri privitoare la dreptul de proprietate şi alte drepturi reale		Referinţe
/		
Act Normativ nr. 213, din 17/11/1998 emis de PARLAMENTUL ROMÂNIEI;		
B1	Intabulare, drept de PROPRIETATE, dobandit prin Lege, cota actuala 1/1, cota initiala 1/1	A1, A1.1
	1) **STATUL ROMÂN**, CIF:9999999999999, Lipsă CUI .	
Act Normativ nr. 980, din 16/12/2015 emis de GUVERNUL ROMÂNIEI;		
B2	Intabulare, drept de ADMINISTRARE, dobandit prin Lege, cota actuala 1/1, cota initiala 1/1	A1, A1.1
	1) **MINISTERUL ECONOMIEI ȘI COMERȚULUI**, CIF:33933936	
Act Administrativ nr. 9, din 07/05/2005 emis de MINISTERUL ECONOMIEI ȘI COMERȚULUI;		
B3	Intabulare, drept de CONCESIUNE, dobandit prin Conventie, cota actuala 1/1, cota initiala 1/1	A1, A1.1
	1) **DISTRUBUȚIE ENERGIE ELECTRICĂ ROMÂNIA S.A.** , CIF:14476722	

C. Partea III. SARCINI .

Inscrieri privind dezmembramintele dreptului de proprietate, drepturi reale de garanţie şi sarcini	Referinţe
NU SUNT	

Anexa Nr. 1 La Partea I

Teren

Nr cadastral	Suprafaţa (mp)*	Observaţii / Referinţe
	1	

* Suprafaţa este determinată in planul de proiecţie Stereo 70.

DETALII LINIARE IMOBIL

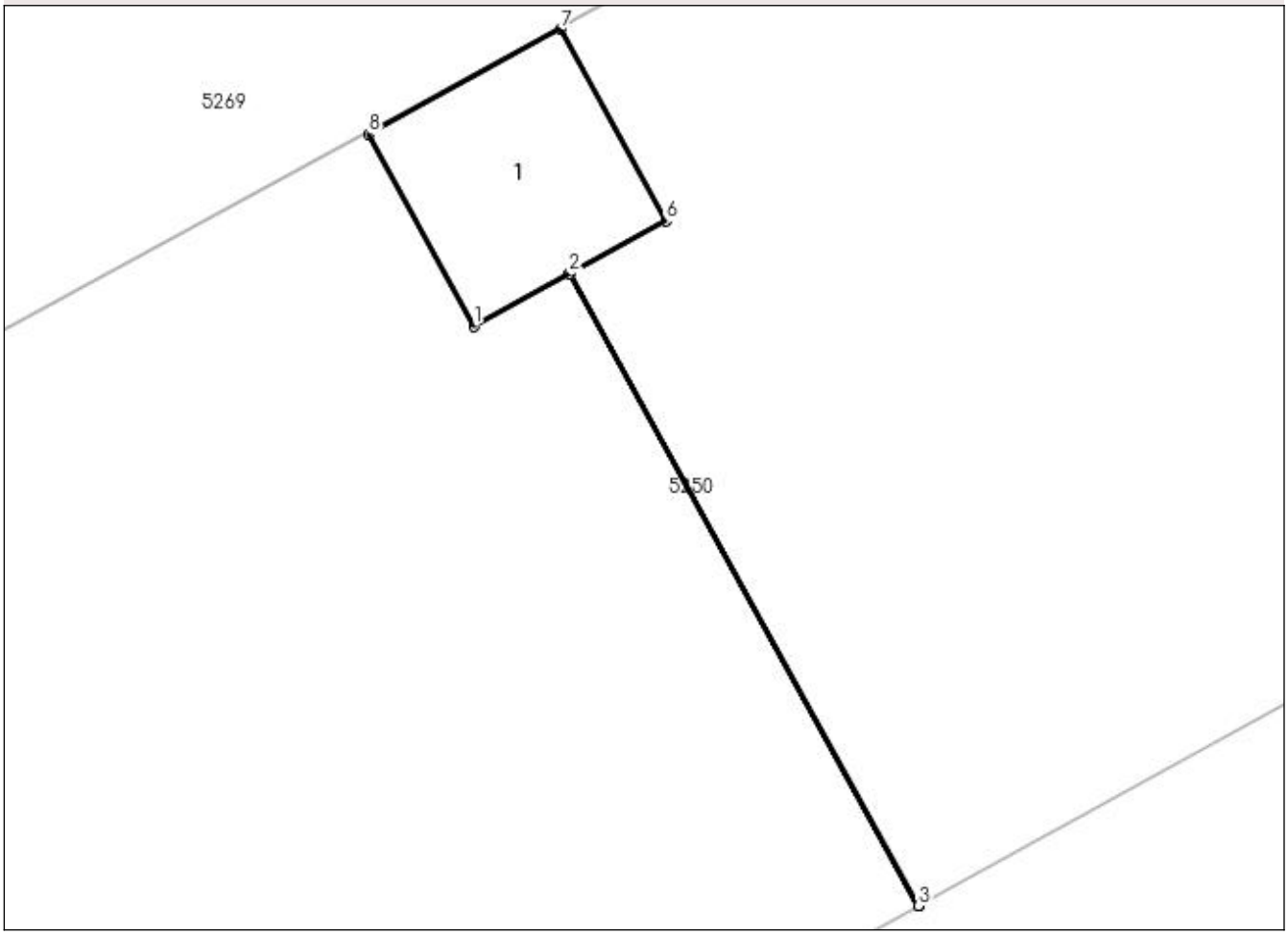

Date referitoare la teren

Crt	Categorie folosinţă	Intra vilan	Suprafaţa (mp)	Tarla	Parcelă	Nr. topo	Observaţii / Referinţe
1	curti constructii	NU	1	84	-	-	

Date referitoare la construcţii

Crt	Număr	Destinaţie construcţie	Supraf. (mp)	Situaţie juridică	Observaţii / Referinţe
A1.1		constructii industriale si edilitare	1	Cu acte	Nr. niveluri:1; S. construita la sol:1 mp;

Lungime Segmente
1) Valorile lungimilor segmentelor sunt obţinute din proiecţie în plan.

Punct început	X / Y	Punct sfârşit	X / Y	Lungime segment (** (m)
1	576.917,246 359.437,637	2	576.917,682 359.437,876	0.497
2	576.917,682 359.437,876	3	576.919,278 359.434,991	3.297
3	576.919,278 359.434,991	4	576.919,281 359.434,992	0.003

Punct început	X / Y	Punct sfârşit	X / Y	Lungime segment (** (m)
4	576.919,281 359.434,992	5	576.917,684 359.437,877	3.298
5	576.917,684 359.437,877	6	576.918,122 359.438,118	0.5
6	576.918,122 359.438,118	7	576.917,641 359.438,994	0.999
7	576.917,641 359.438,994	8	576.916,764 359.438,513	1.0
8	576.916,764 359.438,513	1	576.917,246 359.437,637	1.0

**** Lungimile segmentelor sunt determinate în planul de proiecţie Stereo 70 şi sunt rotunjite la 1 milimetru.**
***** Distanţa dintre puncte este formată din segmente cumulate ce sunt mai mici decât valoarea 1 milimetru.**

DATE DESPRE IMOBILUL NR. 5273

Oficiul de Cadastru şi Publicitate Imobiliară PRAHOVA
Biroul de Cadastru şi Publicitate Imobiliară Ploiești

A. Partea I. Descrierea imobilului

TEREN Intravilan

Adresa: Loc. Ologeni, Jud. Prahova

Nr. Crt	Nr cadastral Nr. topografic	Suprafaţa* (mp)	Observaţii / Referinţe
A1	26141	599	Sector cadastral:84 Teren neimprejmuit;

B. Partea II. Proprietari şi acte

Inscrieri privitoare la dreptul de proprietate şi alte drepturi reale		Referinţe
128576 / 10/10/2022		
Act Administrativ nr. 4302, din 06/10/2022 emis de NP Dragan Nicoleta;		
B1	Se infiinteaza cartea funciara 26141 a imobilului cu numarul cadastral 26141 / UAT Poienarii Burchii, rezultat din dezmembrarea imobilului cu numarul cadastral 21923 inscris in cartea funciara 21923;	A1
Act Administrativ nr. 643, din 09/11/2011 emis de INSTITUTIA PREFECTULUI PRAHOVA (act administrativ nr. 644/01.02.2016 Primaria Comunei Poienarii Burchii;act administrativ nr.1046/11.02.2016 Primaria Comunei Poienarii Burchii);		
B2	Intabulare, drept de PROPRIETATE, dobandit prin Lege, cota actuala 1/1, cota initiala 1/1	A1
	1) **COMUNA POIENARII BURCHII**, CIF:2843647, (domeniul privat)	
	OBSERVATII: pozitie transcrisa din CF 21923/Poienarii Burchii, inscrisa prin incheierea nr. 10982 din 08/02/2016;	

C. Partea III. SARCINI .

Inscrieri privind dezmembramintele dreptului de proprietate, drepturi reale de garanţie şi sarcini	Referinţe
NU SUNT	

Anexa Nr. 1 La Partea I

Teren

Nr cadastral	Suprafaţa (mp)*	Observaţii / Referinţe
26141	599	

* Suprafaţa este determinată in planul de proiecţie Stereo 70.

DETALII LINIARE IMOBIL

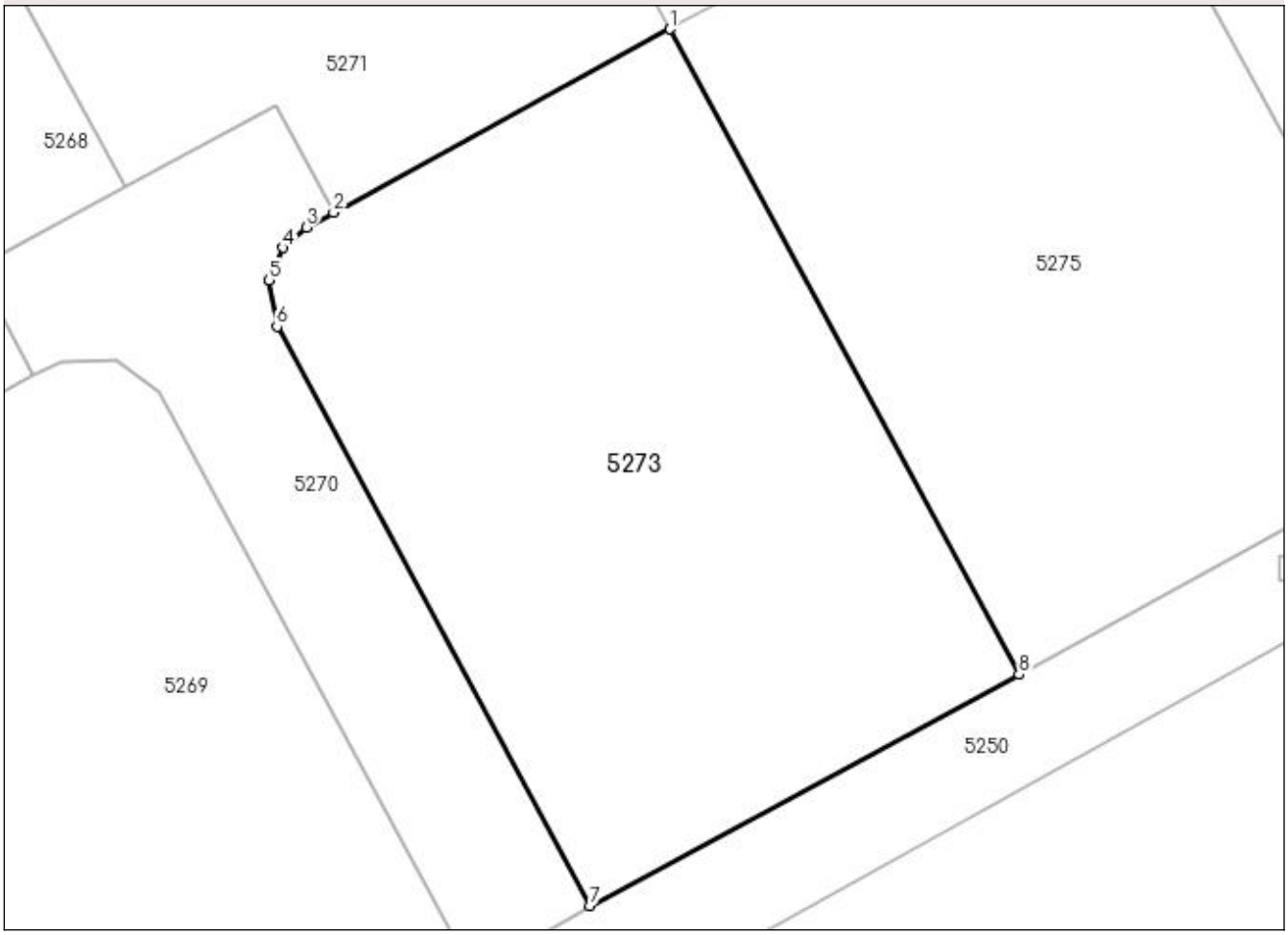

Date referitoare la teren

Crt	Categorie folosinţă	Intra vilan	Suprafaţa (mp)	Tarla	Parcelă	Nr. topo	Observaţii / Referinţe
1	arabil	DA	599	85	471	-	

Lungime Segmente
1) Valorile lungimilor segmentelor sunt obţinute din proiecţie în plan.

Punct început	X / Y	Punct sfârşit	X / Y	Lungime segment (** (m)
1	576.930,067 359.480,081	2	576.916,264 359.472,557	15.72
2	576.916,264 359.472,557	3	576.915,141 359.471,944	1.279
3	576.915,141 359.471,944	4	576.914,185 359.471,121	1.261
4	576.914,185 359.471,121	5	576.913,614 359.469,783	1.455
5	576.913,614 359.469,783	6	576.913,937 359.467,884	1.926

Punct început	X / Y	Punct sfârşit	X / Y	Lungime segment (** (m)
6	576.913,937 359.467,884	7	576.926,775 359.444,127	27.004
7	576.926,775 359.444,127	8	576.944,393 359.453,61	20.008
8	576.944,393 359.453,61	1	576.930,067 359.480,081	30.099

** Lungimile segmentelor sunt determinate în planul de proiecţie Stereo 70 şi sunt rotunjite la 1 milimetru.
*** Distanţa dintre puncte este formată din segmente cumulate ce sunt mai mici decât valoarea 1 milimetru.

DATE DESPRE IMOBILUL NR. 5274

Oficiul de Cadastru şi Publicitate Imobiliară PRAHOVA
Biroul de Cadastru şi Publicitate Imobiliară Ploieşti

A. Partea I. Descrierea imobilului

TEREN Intravilan

Adresa: Loc. Ologeni, Jud. Prahova

Nr. Crt	Nr cadastral Nr. topografic	Suprafaţa* (mp)	Observaţii / Referinţe
A1	26140	813	Sector cadastral:84 Teren neimprejmuit;

B. Partea II. Proprietari şi acte

Inscrieri privitoare la dreptul de proprietate şi alte drepturi reale		Referinţe
128576 / 10/10/2022		
Act Administrativ nr. 4302, din 06/10/2022 emis de NP Dragan Nicoleta;		
B1	Se infiinteaza cartea funciara 26140 a imobilului cu numarul cadastral 26140 / UAT Poienarii Burchii, rezultat din dezmembrarea imobilului cu numarul cadastral 21923 inscris in cartea funciara 21923;	A1
Act Administrativ nr. 643, din 09/11/2011 emis de INSTITUTIA PREFECTULUI PRAHOVA (act administrativ nr. 644/01.02.2016 Primaria Comunei Poienarii Burchii;act administrativ nr.1046/11.02.2016 Primaria Comunei Poienarii Burchii);		
B2	Intabulare, drept de PROPRIETATE, dobandit prin Lege, cota actuala 1/1, cota initiala 1/1	A1
	1) **COMUNA POIENARII BURCHII**, CIF:2843647, (domeniul privat)	
	OBSERVATII: pozitie transcrisa din CF 21923/Poienarii Burchii, inscrisa prin incheierea nr. 10982 din 08/02/2016;	

C. Partea III. SARCINI .

Inscrieri privind dezmembramintele dreptului de proprietate, drepturi reale de garanţie şi sarcini	Referinţe
NU SUNT	

Anexa Nr. 1 La Partea I

Teren

Nr cadastral	Suprafaţa (mp)*	Observaţii / Referinţe
26140	813	

* Suprafaţa este determinată in planul de proiecţie Stereo 70.

DETALII LINIARE IMOBIL

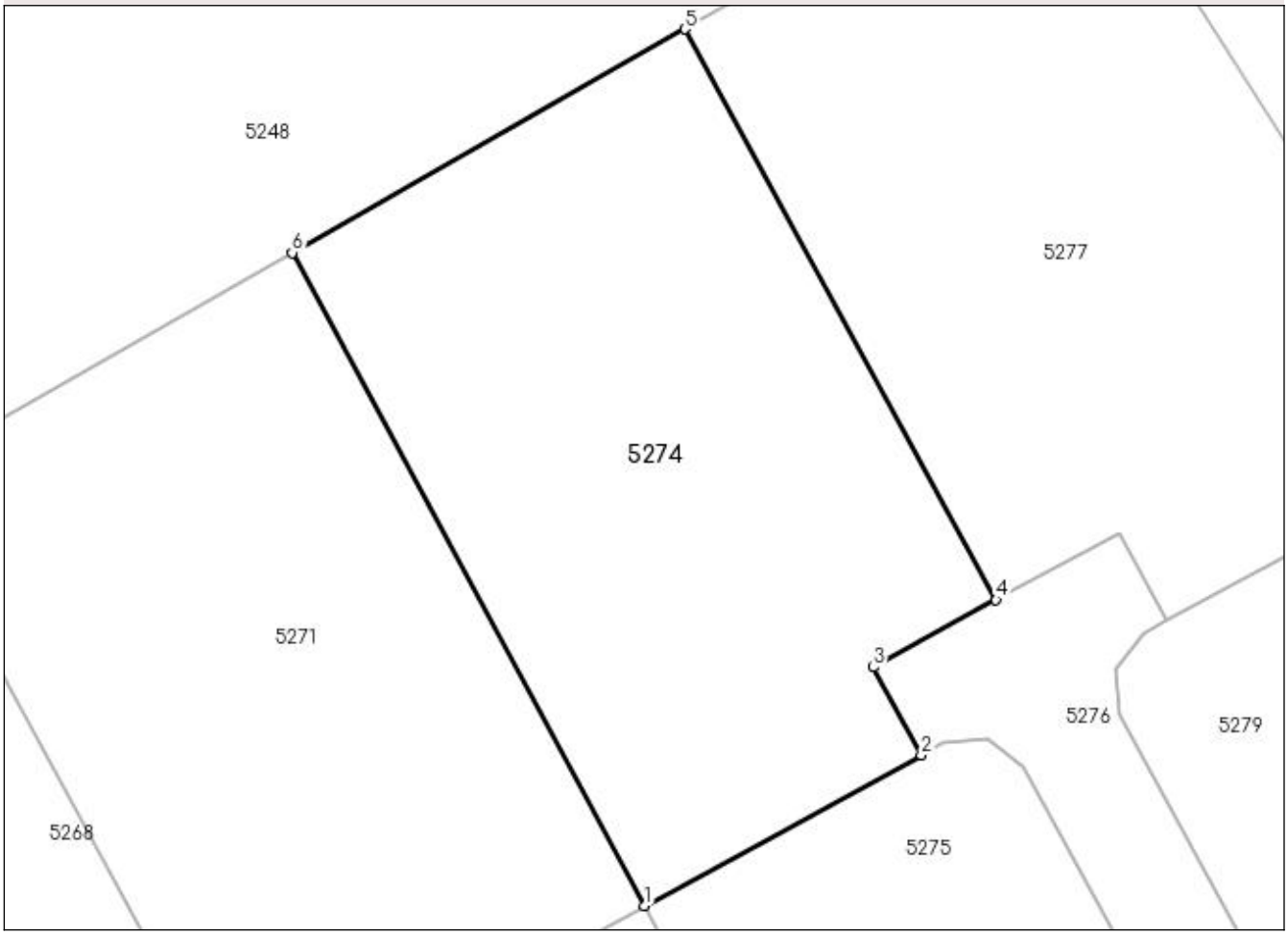

Date referitoare la teren

Crt	Categorie folosinţă	Intra vilan	Suprafaţa (mp)	Tarla	Parcelă	Nr. topo	Observaţii / Referinţe
1	arabil	DA	813	85	471	-	

Lungime Segmente
1) Valorile lungimilor segmentelor sunt obţinute din proiecţie în plan.

Punct început	X / Y	Punct sfârşit	X / Y	Lungime segment (** (m)
1	576.930,067 359.480,081	2	576.943,922 359.487,633	15.78
2	576.943,922 359.487,633	3	576.941,529 359.492,023	5.0
3	576.941,529 359.492,023	4	576.947,668 359.495,386	7.0
4	576.947,668 359.495,386	5	576.932,094 359.523,957	32.54
5	576.932,094 359.523,957	6	576.912,409 359.512,759	22.647

Punct început	X / Y	Punct sfârşit	X / Y	Lungime segment (** (m)
6	576.912,409 359.512,759	1	576.930,067 359.480,081	37.144

** Lungimile segmentelor sunt determinate în planul de proiecţie Stereo 70 şi sunt rotunjite la 1 milimetru.
*** Distanţa dintre puncte este formată din segmente cumulate ce sunt mai mici decât valoarea 1 milimetru.

DATE DESPRE IMOBILUL NR. 5275

Oficiul de Cadastru şi Publicitate Imobiliară PRAHOVA
Biroul de Cadastru şi Publicitate Imobiliară Ploieşti

A. Partea I. Descrierea imobilului

TEREN Intravilan

Adresa: Loc. Ologeni, Jud. Prahova

Nr. Crt	Nr cadastral Nr. topografic	Suprafaţa* (mp)	Observaţii / Referinţe
A1	26139	599	Sector cadastral:84 Teren neimprejmuit;

B. Partea II. Proprietari şi acte

Inscrieri privitoare la dreptul de proprietate şi alte drepturi reale		Referinţe
128576 / 10/10/2022		
Act Administrativ nr. 4302, din 06/10/2022 emis de NP Dragan Nicoleta;		
B1	Se infiinteaza cartea funciara 26139 a imobilului cu numarul cadastral 26139 / UAT Poienarii Burchii, rezultat din dezmembrarea imobilului cu numarul cadastral 21923 inscris in cartea funciara 21923;	A1
Act Administrativ nr. 643, din 09/11/2011 emis de INSTITUTIA PREFECTULUI PRAHOVA (act administrativ nr. 644/01.02.2016 Primaria Comunei Poienarii Burchii;act administrativ nr.1046/11.02.2016 Primaria Comunei Poienarii Burchii);		
B2	Intabulare, drept de PROPRIETATE, dobandit prin Lege, cota actuala 1/1, cota initiala 1/1	A1
	1) **COMUNA POIENARII BURCHII**, CIF:2843647, (domeniul privat)	
	OBSERVATII: pozitie transcrisa din CF 21923/Poienarii Burchii, inscrisa prin incheierea nr. 10982 din 08/02/2016;	

C. Partea III. SARCINI .

Inscrieri privind dezmembramintele dreptului de proprietate, drepturi reale de garanţie şi sarcini	Referinţe
NU SUNT	

Anexa Nr. 1 La Partea I

Teren

Nr cadastral	Suprafaţa (mp)*	Observaţii / Referinţe
26139	599	

* Suprafaţa este determinată in planul de proiecţie Stereo 70.

DETALII LINIARE IMOBIL



Date referitoare la teren

Crt	Categorie folosinţă	Intra vilan	Suprafaţa (mp)	Tarla	Parcelă	Nr. topo	Observaţii / Referinţe
1	arabil	DA	599	85	471	-	

Lungime Segmente
1) Valorile lungimilor segmentelor sunt obţinute din proiecţie în plan.

Punct început	X / Y	Punct sfârşit	X / Y	Lungime segment (** (m)
1	576.930,067 359.480,081	2	576.944,393 359.453,61	30.099
2	576.944,393 359.453,61	3	576.961,945 359.463,299	20.049
3	576.961,945 359.463,299	4	576.949,078 359.487,031	26.996
4	576.949,078 359.487,031	5	576.947,292 359.488,481	2.3
5	576.947,292 359.488,481	6	576.945,003 359.488,238	2.302

Punct început	X / Y	Punct sfârşit	X / Y	Lungime segment (** (m)
6	576.945,003 359.488,238	7	576.943,922 359.487,633	1.239
7	576.943,922 359.487,633	1	576.930,067 359.480,081	15.78

** Lungimile segmentelor sunt determinate în planul de proiecţie Stereo 70 şi sunt rotunjite la 1 milimetru.
*** Distanţa dintre puncte este formată din segmente cumulate ce sunt mai mici decât valoarea 1 milimetru.

DATE DESPRE IMOBILUL NR. 5276

Oficiul de Cadastru şi Publicitate Imobiliară PRAHOVA
Biroul de Cadastru şi Publicitate Imobiliară Ploieşti

A. Partea I. Descrierea imobilului

TEREN Intravilan

Adresa: Loc. Ologeni, Jud. Prahova

Nr. Crt	Nr cadastral Nr. topografic	Suprafaţa* (mp)	Observaţii / Referinţe
A1	26169	240	Sector cadastral:84 Teren neimprejmuit;

B. Partea II. Proprietari şi acte

Inscrieri privitoare la dreptul de proprietate şi alte drepturi reale		Referinţe
128576 / 10/10/2022		
Act Administrativ nr. 4302, din 06/10/2022 emis de NP Dragan Nicoleta;		
B1	Se infiinteaza cartea funciara 26169 a imobilului cu numarul cadastral 26169 / UAT Poienarii Burchii, rezultat din dezmembrarea imobilului cu numarul cadastral 21923 inscris in cartea funciara 21923;	A1
Act Administrativ nr. 643, din 09/11/2011 emis de INSTITUTIA PREFECTULUI PRAHOVA (act administrativ nr. 644/01.02.2016 Primaria Comunei Poienarii Burchii;act administrativ nr.1046/11.02.2016 Primaria Comunei Poienarii Burchii);		
B2	Intabulare, drept de PROPRIETATE, dobandit prin Lege, cota actuala 1/1, cota initiala 1/1	A1
	1) **COMUNA POIENARII BURCHII**, CIF:2843647, (domeniul privat)	
	OBSERVATII: pozitie transcrisa din CF 21923/Poienarii Burchii, inscrisa prin incheierea nr. 10982 din 08/02/2016;	
Act Administrativ nr. 26, din 17/05/2022 emis de CONSILIUL LOCAL POIENARII BURCHII (act administrativ nr 7656 din 20.07.2022, emis de PRIMARIA POIENARII BURCHII);		
B3	se actualizeaza informatiile cadastrale in sensul schimbarii grupei de destinatie a terenului din ''extravilan'' in ''intravilan'' conform documentatiei tehnice avizate	A1
	OBSERVATII: pozitie transcrisa din CF 21923/Poienarii Burchii, inscrisa prin incheierea nr. 96010 din 25/07/2022;	
Act Administrativ nr. C 7741, din 10/08/2022 emis de OCPI PRAHOVA;		
B4	se noteaza din oficiu propunerea de dezmembrare a imobilului	A1
	OBSERVATII: pozitie transcrisa din CF 21923/Poienarii Burchii, inscrisa prin incheierea nr. 103305 din 10/08/2022;	

C. Partea III. SARCINI .

Inscrieri privind dezmembramintele dreptului de proprietate, drepturi reale de garanţie şi sarcini	Referinţe
NU SUNT	

Anexa Nr. 1 La Partea I

Teren

Nr cadastral	Suprafaţa (mp)*	Observaţii / Referinţe
26169	240	

* Suprafaţa este determinată in planul de proiecţie Stereo 70.

DETALII LINIARE IMOBIL

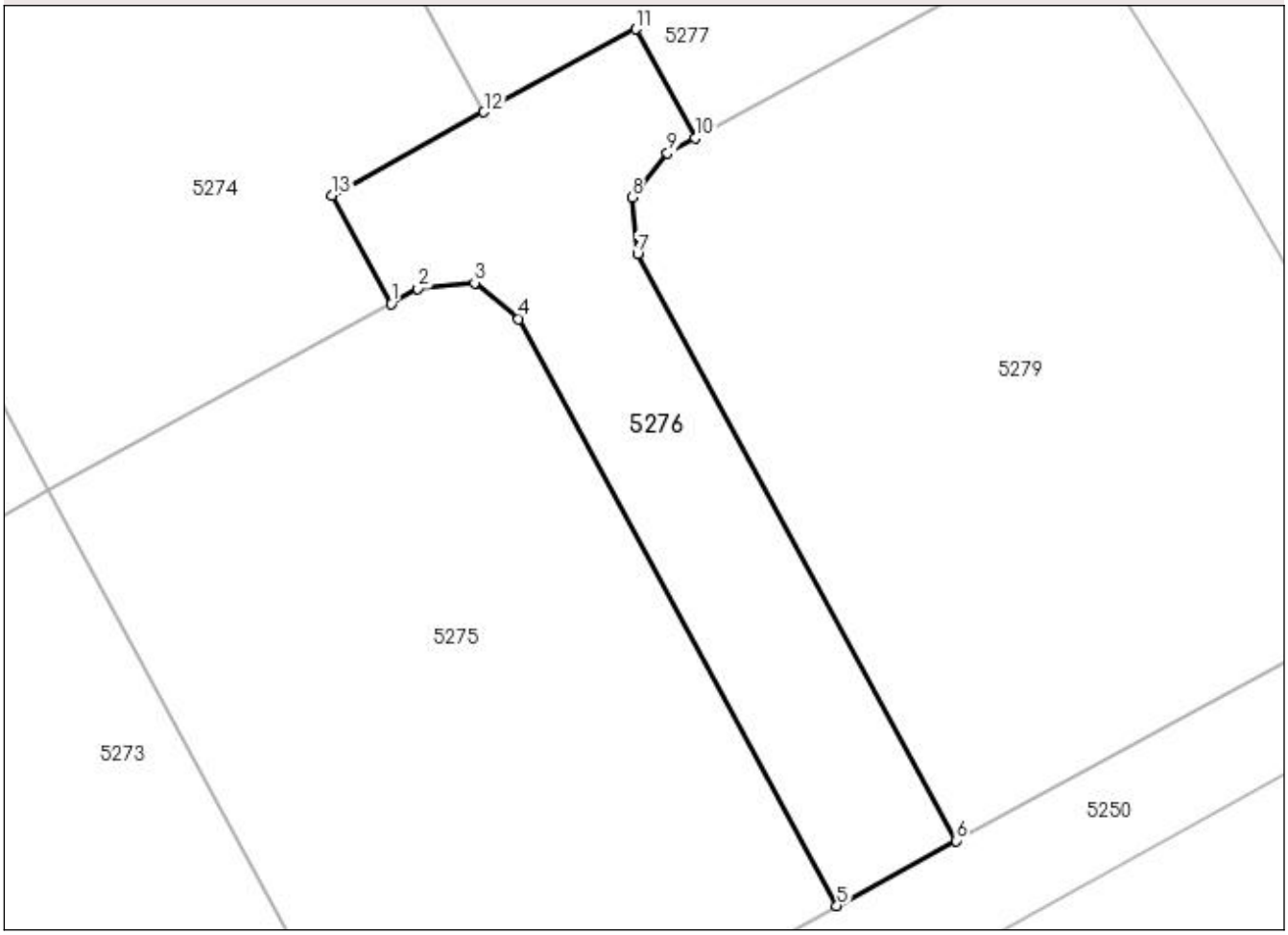

Date referitoare la teren

Crt	Categorie folosinţă	Intra vilan	Suprafaţa (mp)	Tarla	Parcelă	Nr. topo	Observaţii / Referinţe
1	arabil	DA	240	85	471	-	

Lungime Segmente
1) Valorile lungimilor segmentelor sunt obţinute din proiecţie în plan.

Punct început	X / Y	Punct sfârşit	X / Y	Lungime segment (** (m)
1	576.943,922 359.487,633	2	576.945,003 359.488,238	1.239
2	576.945,003 359.488,238	3	576.947,292 359.488,481	2.302
3	576.947,292 359.488,481	4	576.949,078 359.487,031	2.3
4	576.949,078 359.487,031	5	576.961,945 359.463,299	26.996
5	576.961,945 359.463,299	6	576.966,758 359.465,929	5.485

Punct început	X / Y	Punct sfârşit	X / Y	Lungime segment (** (m)
6	576.966,758 359.465,929	7	576.953,888 359.489,661	26.997
7	576.953,888 359.489,661	8	576.953,651 359.491,94	2.291
8	576.953,651 359.491,94	9	576.955,091 359.493,721	2.29
9	576.955,091 359.493,721	10	576.956,214 359.494,333	1.279
10	576.956,214 359.494,333	11	576.953,815 359.498,736	5.014
11	576.953,815 359.498,736	12	576.947,668 359.495,386	7.001
12	576.947,668 359.495,386	13	576.941,529 359.492,023	7.0
13	576.941,529 359.492,023	1	576.943,922 359.487,633	5.0

**** Lungimile segmentelor sunt determinate în planul de proiecţie Stereo 70 şi sunt rotunjite la 1 milimetru.**
***** Distanţa dintre puncte este formată din segmente cumulate ce sunt mai mici decât valoarea 1 milimetru.**

DATE DESPRE IMOBILUL NR. 5277

Oficiul de Cadastru şi Publicitate Imobiliară PRAHOVA
Biroul de Cadastru şi Publicitate Imobiliară Ploieşti

A. Partea I. Descrierea imobilului

TEREN Intravilan

Adresa: Loc. Ologeni, Jud. Prahova

Nr. Crt	Nr cadastral Nr. topografic	Suprafaţa* (mp)	Observaţii / Referinţe
A1	26138	856	Sector cadastral:84 Teren neimprejmuit;

B. Partea II. Proprietari şi acte

Inscrieri privitoare la dreptul de proprietate şi alte drepturi reale		Referinţe
128576 / 10/10/2022		
Act Administrativ nr. 4302, din 06/10/2022 emis de NP Dragan Nicoleta;		
B1	Se infiinteaza cartea funciara 26138 a imobilului cu numarul cadastral 26138 / UAT Poienarii Burchii, rezultat din dezmembrarea imobilului cu numarul cadastral 21923 inscris in cartea funciara 21923;	A1
Act Administrativ nr. 643, din 09/11/2011 emis de INSTITUTIA PREFECTULUI PRAHOVA (act administrativ nr. 644/01.02.2016 Primaria Comunei Poienarii Burchii;act administrativ nr.1046/11.02.2016 Primaria Comunei Poienarii Burchii);		
B2	Intabulare, drept de PROPRIETATE, dobandit prin Lege, cota actuala 1/1, cota initiala 1/1	A1
	1) **COMUNA POIENARII BURCHII**, CIF:2843647, (domeniul privat)	
	OBSERVATII: pozitie transcrisa din CF 21923/Poienarii Burchii, inscrisa prin incheierea nr. 10982 din 08/02/2016;	

C. Partea III. SARCINI .

Inscrieri privind dezmembramintele dreptului de proprietate, drepturi reale de garanţie şi sarcini	Referinţe
NU SUNT	

Anexa Nr. 1 La Partea I

Teren

Nr cadastral	Suprafaţa (mp)*	Observaţii / Referinţe
26138	856	

* Suprafaţa este determinată in planul de proiecţie Stereo 70.

DETALII LINIARE IMOBIL

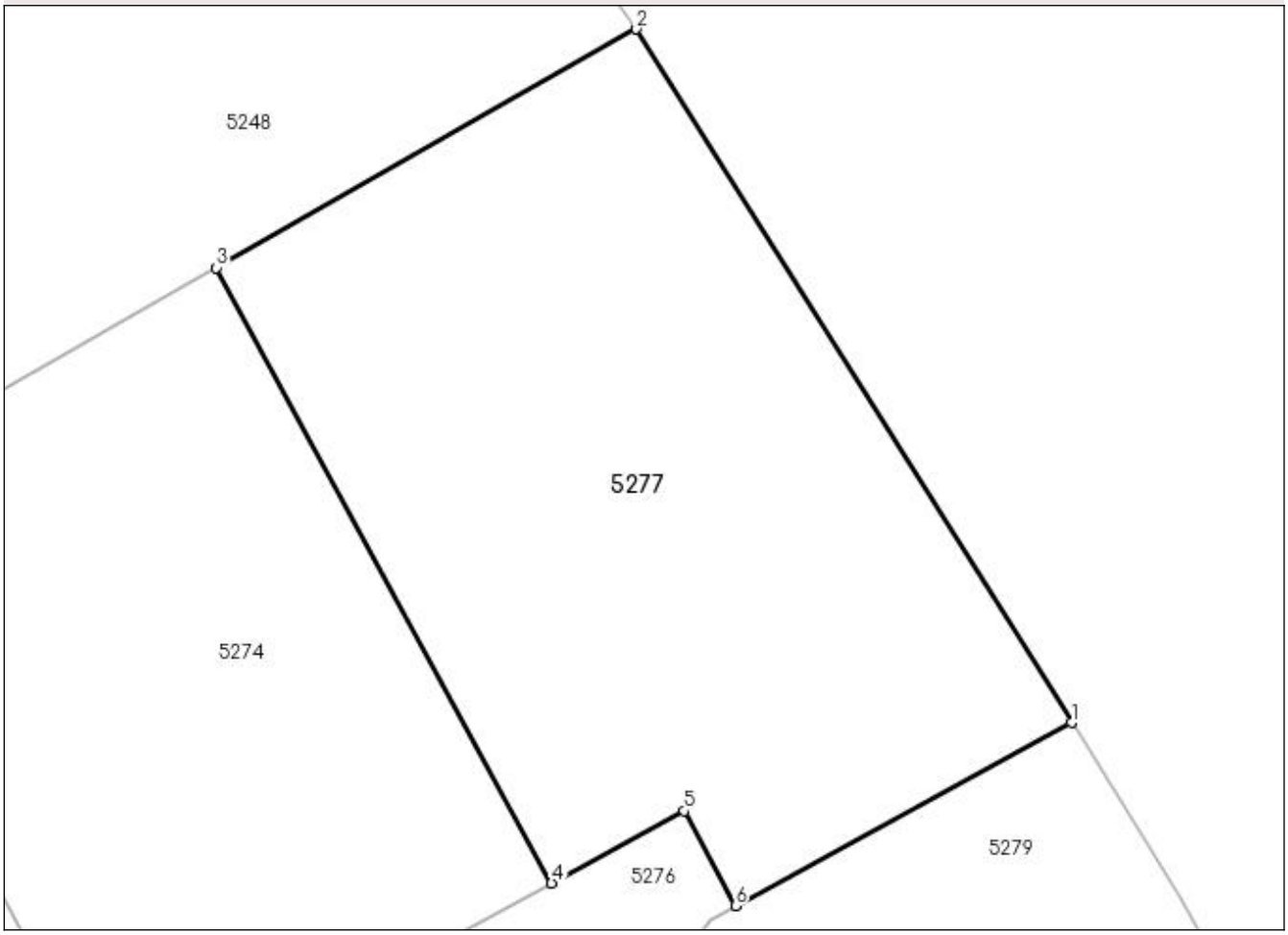

Date referitoare la teren

Crt	Categorie folosinţă	Intra vilan	Suprafaţa (mp)	Tarla	Parcelă	Nr. topo	Observaţii / Referinţe
1	arabil	DA	856	85	471	-	

Lungime Segmente
1) Valorile lungimilor segmentelor sunt obţinute din proiecţie în plan.

Punct început	X / Y	Punct sfârşit	X / Y	Lungime segment (** (m)
1	576.971,824 359.502,839	2	576.951,603 359.535,042	38.025
2	576.951,603 359.535,042	3	576.932,094 359.523,957	22.438
3	576.932,094 359.523,957	4	576.947,668 359.495,386	32.54
4	576.947,668 359.495,386	5	576.953,815 359.498,736	7.001
5	576.953,815 359.498,736	6	576.956,214 359.494,333	5.014

Punct început	X / Y	Punct sfârşit	X / Y	Lungime segment (** (m)
6	576.956,214 359.494,333	1	576.971,824 359.502,839	17.777

** Lungimile segmentelor sunt determinate în planul de proiecţie Stereo 70 şi sunt rotunjite la 1 milimetru.
*** Distanţa dintre puncte este formată din segmente cumulate ce sunt mai mici decât valoarea 1 milimetru.

DATE DESPRE IMOBILUL NR. 5278

Oficiul de Cadastru şi Publicitate Imobiliară PRAHOVA
Biroul de Cadastru şi Publicitate Imobiliară Ploieşti

A. Partea I. Descrierea imobilului

TEREN Intravilan

Adresa: Loc. Ologeni, Jud. Prahova

Nr. Crt	Nr cadastral Nr. topografic	Suprafaţa* (mp)	Observaţii / Referinţe
A1		1	Sector cadastral:84 Teren neimprejmuit;

Construcţii

Crt	Nr cadastral Nr. topografic	Adresa	Observaţii / Referinţe
A1.1		Loc. Ologeni, Jud. Prahova	Nr. niveluri:1; S. construita la sol:1 mp;

B. Partea II. Proprietari şi acte

Inscrieri privitoare la dreptul de proprietate şi alte drepturi reale		Referinţe
/		
Act Normativ nr. 213, din 17/11/1998 emis de PARLAMENTUL ROMÂNIEI;		
B1	Intabulare, drept de PROPRIETATE, dobandit prin Lege, cota actuala 1/1, cota initiala 1/1	A1, A1.1
	1) **STATUL ROMÂN**, CIF:9999999999999, Lipsă CUI .	
Act Normativ nr. 980, din 16/12/2015 emis de GUVERNUL ROMÂNIEI;		
B2	Intabulare, drept de ADMINISTRARE, dobandit prin Lege, cota actuala 1/1, cota initiala 1/1	A1, A1.1
	1) **MINISTERUL ECONOMIEI,ENERGIEI ȘI MEDIULUI DE AFACERI**, CIF:24931499	
Act Administrativ nr. 9, din 07/05/2005 emis de MINISTERUL ECONOMIEI ȘI COMERȚULUI (act aditional nr. 1/10.06.2008 emis de MINISTERUL ECONOMIEI SI FINANTELOR , act aditional nr. 2/18.06.2015 emis de MINISTERUL ENERGIEI, INTEPRINDERILOR MICI SI MIJLOCII SI MEDIULUI DE AFACERI , act aditional nr. 3/10.02.2016 emis de MINISTERUL ENERGIEI , act aditional nr. 4/02.03.2017 emis de MINISTERUL ENERGIEI, actaditional nr. 5/22.10.2020 emis de MINISTERUL ECONOMIEI, ENERGIEI SI MEDIULUI DE AFACERI, act additional nr. 6/30.10.2020 emis de MINISTERUL ECONOMIEI, ENERGIEI SI MEDIULUI DE AFACERI.);		
B3	Intabulare, drept de CONCESIUNE, dobandit prin Conventie, cota actuala 1/1, cota initiala 1/1	A1, A1.1
	1) **DISTRUBUȚIE ENERGIE ELECTRICĂ ROMÂNIA S.A.** , CIF:14476722	

C. Partea III. SARCINI .

Inscrieri privind dezmembramintele dreptului de proprietate, drepturi reale de garanţie şi sarcini	Referinţe
NU SUNT	

Anexa Nr. 1 La Partea I

Teren

Nr cadastral	Suprafaţa (mp)*	Observaţii / Referinţe
	1	

* Suprafaţa este determinată in planul de proiecţie Stereo 70.

DETALII LINIARE IMOBIL

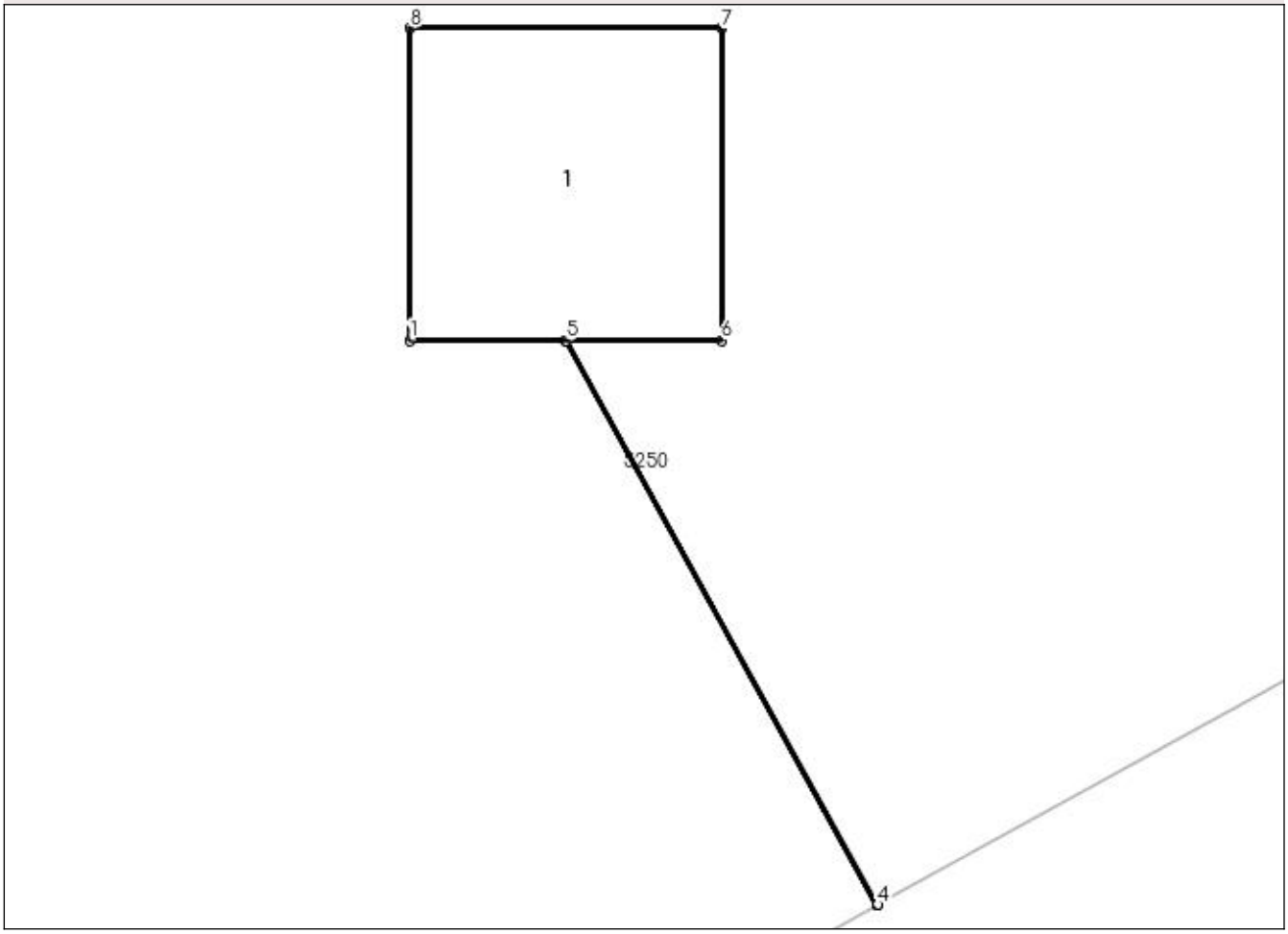

Date referitoare la teren

Crt	Categorie folosinţă	Intra vilan	Suprafaţa (mp)	Tarla	Parcelă	Nr. topo	Observaţii / Referinţe
1	curti constructii	DA	1	84	-	-	

Date referitoare la construcţii

Crt	Număr	Destinaţie construcţie	Supraf. (mp)	Situaţie juridică	Observaţii / Referinţe
A1.1		constructii industriale si edilitare	1	Cu acte	Nr. niveluri:1; S. construita la sol:1 mp;

Lungime Segmente
1) Valorile lungimilor segmentelor sunt obţinute din proiecţie în plan.

Punct început	X / Y	Punct sfârşit	X / Y	Lungime segment (** (m)
1	576.955,075 359.457,445	2	576.955,572 359.457,445	0.497
2	576.955,572 359.457,445	3	576.956,573 359.455,636	2.067
3	576.956,573 359.455,636	4	576.956,576 359.455,637	0.003

Punct început	X / Y	Punct sfârşit	X / Y	Lungime segment (** (m)
4	576.956,576 359.455,637	5	576.955,575 359.457,445	2.067
5	576.955,575 359.457,445	6	576.956,075 359.457,445	0.5
6	576.956,075 359.457,445	7	576.956,075 359.458,445	1.0
7	576.956,075 359.458,445	8	576.955,075 359.458,445	1.0
8	576.955,075 359.458,445	1	576.955,075 359.457,445	1.0

**** Lungimile segmentelor sunt determinate în planul de proiecţie Stereo 70 şi sunt rotunjite la 1 milimetru.**
***** Distanţa dintre puncte este formată din segmente cumulate ce sunt mai mici decât valoarea 1 milimetru.**

DATE DESPRE IMOBILUL NR. 5279

Oficiul de Cadastru şi Publicitate Imobiliară PRAHOVA
Biroul de Cadastru şi Publicitate Imobiliară Ploieşti

A. Partea I. Descrierea imobilului

TEREN Intravilan

Adresa: Loc. Ologeni, Jud. Prahova

Nr. Crt	Nr cadastral Nr. topografic	Suprafaţa* (mp)	Observaţii / Referinţe
A1	26137	678	Sector cadastral:84 Teren neimprejmuit;

B. Partea II. Proprietari şi acte

Inscrieri privitoare la dreptul de proprietate şi alte drepturi reale		Referinţe
128576 / 10/10/2022		
Act Administrativ nr. 4302, din 06/10/2022 emis de NP Dragan Nicoleta;		
B1	Se infiinteaza cartea funciara 26137 a imobilului cu numarul cadastral 26137 / UAT Poienarii Burchii, rezultat din dezmembrarea imobilului cu numarul cadastral 21923 inscris in cartea funciara 21923;	A1
Act Administrativ nr. 643, din 09/11/2011 emis de INSTITUTIA PREFECTULUI PRAHOVA (act administrativ nr. 644/01.02.2016 Primaria Comunei Poienarii Burchii;act administrativ nr.1046/11.02.2016 Primaria Comunei Poienarii Burchii);		
B2	Intabulare, drept de PROPRIETATE, dobandit prin Lege, cota actuala 1/1, cota initiala 1/1	A1
	1) **COMUNA POIENARII BURCHII**, CIF:2843647, (domeniul privat)	
	OBSERVATII: pozitie transcrisa din CF 21923/Poienarii Burchii, inscrisa prin incheierea nr. 10982 din 08/02/2016;	

C. Partea III. SARCINI .

Inscrieri privind dezmembramintele dreptului de proprietate, drepturi reale de garanţie şi sarcini	Referinţe
NU SUNT	

Anexa Nr. 1 La Partea I

Teren

Nr cadastral	Suprafaţa (mp)*	Observaţii / Referinţe
26137	678	

* Suprafaţa este determinată in planul de proiecţie Stereo 70.

DETALII LINIARE IMOBIL

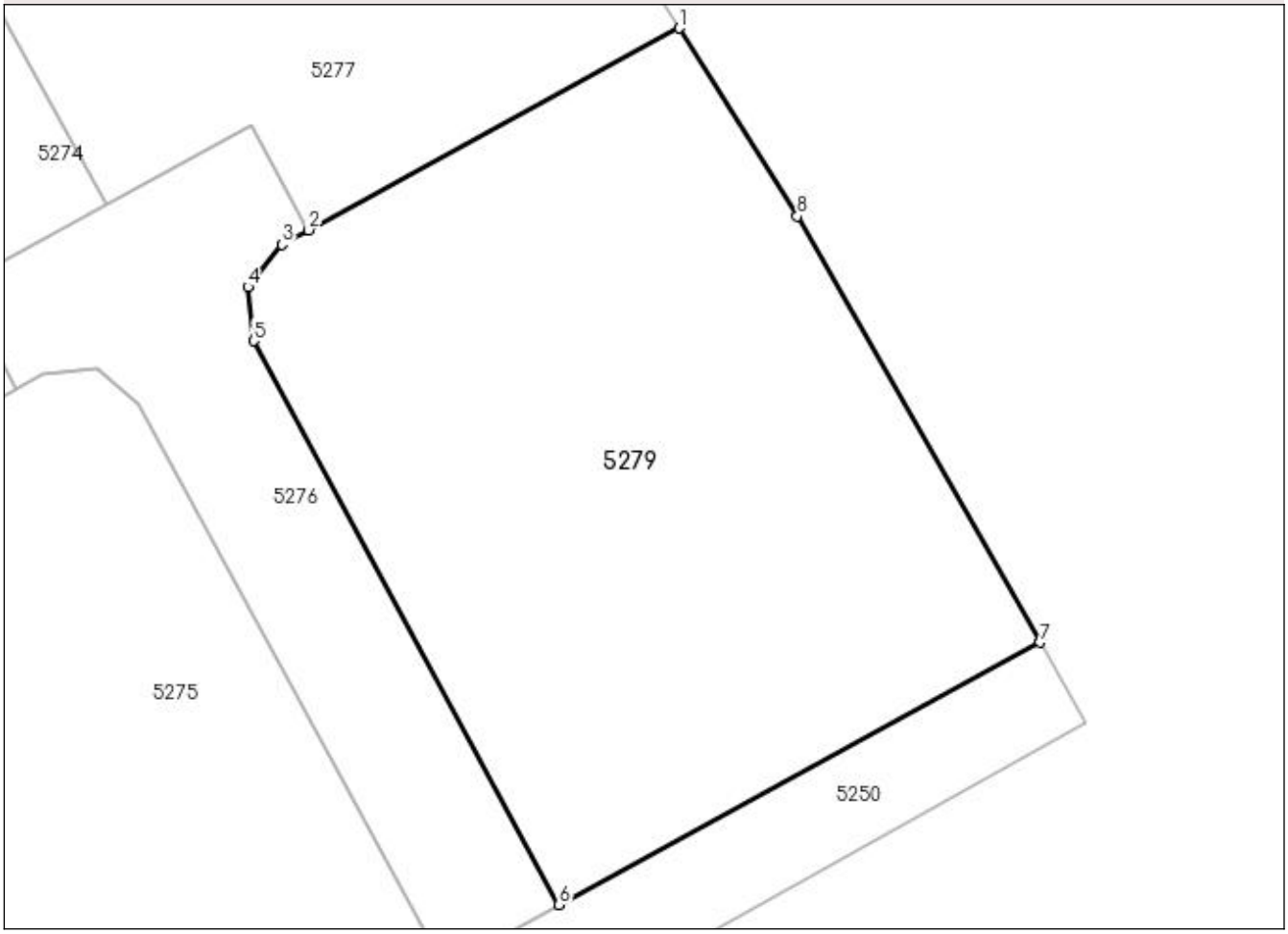

Date referitoare la teren

Crt	Categorie folosinţă	Intra vilan	Suprafaţa (mp)	Tarla	Parcelă	Nr. topo	Observaţii / Referinţe
1	arabil	DA	678	85	471	-	

Lungime Segmente

1) Valorile lungimilor segmentelor sunt obţinute din proiecţie în plan.

Punct început	X / Y	Punct sfârşit	X / Y	Lungime segment (** (m)
1	576.971,824 359.502,839	2	576.956,214 359.494,333	17.777
2	576.956,214 359.494,333	3	576.955,091 359.493,721	1.279
3	576.955,091 359.493,721	4	576.953,651 359.491,94	2.29
4	576.953,651 359.491,94	5	576.953,888 359.489,661	2.291
5	576.953,888 359.489,661	6	576.966,758 359.465,929	26.997

Punct început	X / Y	Punct sfârşit	X / Y	Lungime segment (** (m)
6	576.966,758 359.465,929	7	576.987,03 359.476,974	23.086
7	576.987,03 359.476,974	8	576.976,799 359.494,915	20.653
8	576.976,799 359.494,915	1	576.971,824 359.502,839	9.356

** Lungimile segmentelor sunt determinate în planul de proiecţie Stereo 70 şi sunt rotunjite la 1 milimetru.
*** Distanţa dintre puncte este formată din segmente cumulate ce sunt mai mici decât valoarea 1 milimetru.

DATE DESPRE IMOBILUL NR. 5280

Oficiul de Cadastru şi Publicitate Imobiliară PRAHOVA
Biroul de Cadastru şi Publicitate Imobiliară Ploieşti

A. Partea I. Descrierea imobilului

TEREN Intravilan

Adresa: Loc. Podu Valeni, Jud. Prahova

Nr. Crt	Nr cadastral Nr. topografic	Suprafaţa* (mp)	Observaţii / Referinţe
A1	24853	Din acte: 652 Masurata: 680	Sector cadastral:53 Teren imprejmuit;

Construcţii

Crt	Nr cadastral Nr. topografic	Adresa	Observaţii / Referinţe
A1.1		Loc. Podu Valeni, Jud. Prahova	Nr. niveluri:1; S. construita la sol:74 mp;
A1.2		Loc. Podu Valeni, Jud. Prahova	Nr. niveluri:1; S. construita la sol:14 mp;

B. Partea II. Proprietari şi acte

Inscrieri privitoare la dreptul de proprietate şi alte drepturi reale		Referinţe
8407 / 30/01/2020		
Act Administrativ nr. 113504, din 23/12/2002 emis de COM JUD PT STABILIREA DR DE PROPR (certificat mostenitor nr.42/23.02.2007 emis de NP PUSCASU ION;certificat mostenitor nr.41/23.02.2007 emis de NP PUSCASU ION;);		
B3	Intabulare, drept de PROPRIETATE, dobandit prin Succesiune, cota actuala 1/1, cota initiala 1/1	A1
	1) **ANDREI ELENA** 2) **GHIDANAC ANA**	
	OBSERVATII: pozitie transcrisa din CF 20208/Poienarii Burchii, inscrisa prin incheierea nr. 46809 din 29/08/2007;	
/		
Act Administrativ nr. 2340, din 06/03/2023 emis de PRIMARIA COMUNEI POIENARII BURCHII;		
B4	Intabulare, drept de PROPRIETATE, dobandit prin Construire, cota actuala 1/1, cota initiala 1/1	A1.1, A1.2
	1) **ANDREI ELENA** 2) **GHIDANAC ANA**	

C. Partea III. SARCINI .

Inscrieri privind dezmembramintele dreptului de proprietate, drepturi reale de garanţie şi sarcini	Referinţe
NU SUNT	

Anexa Nr. 1 La Partea I

Teren

Nr cadastral	Suprafaţa (mp)*	Observaţii / Referinţe
24853	Din acte: 652 Masurata: 680	

* Suprafaţa este determinată in planul de proiecţie Stereo 70.

DETALII LINIARE IMOBIL

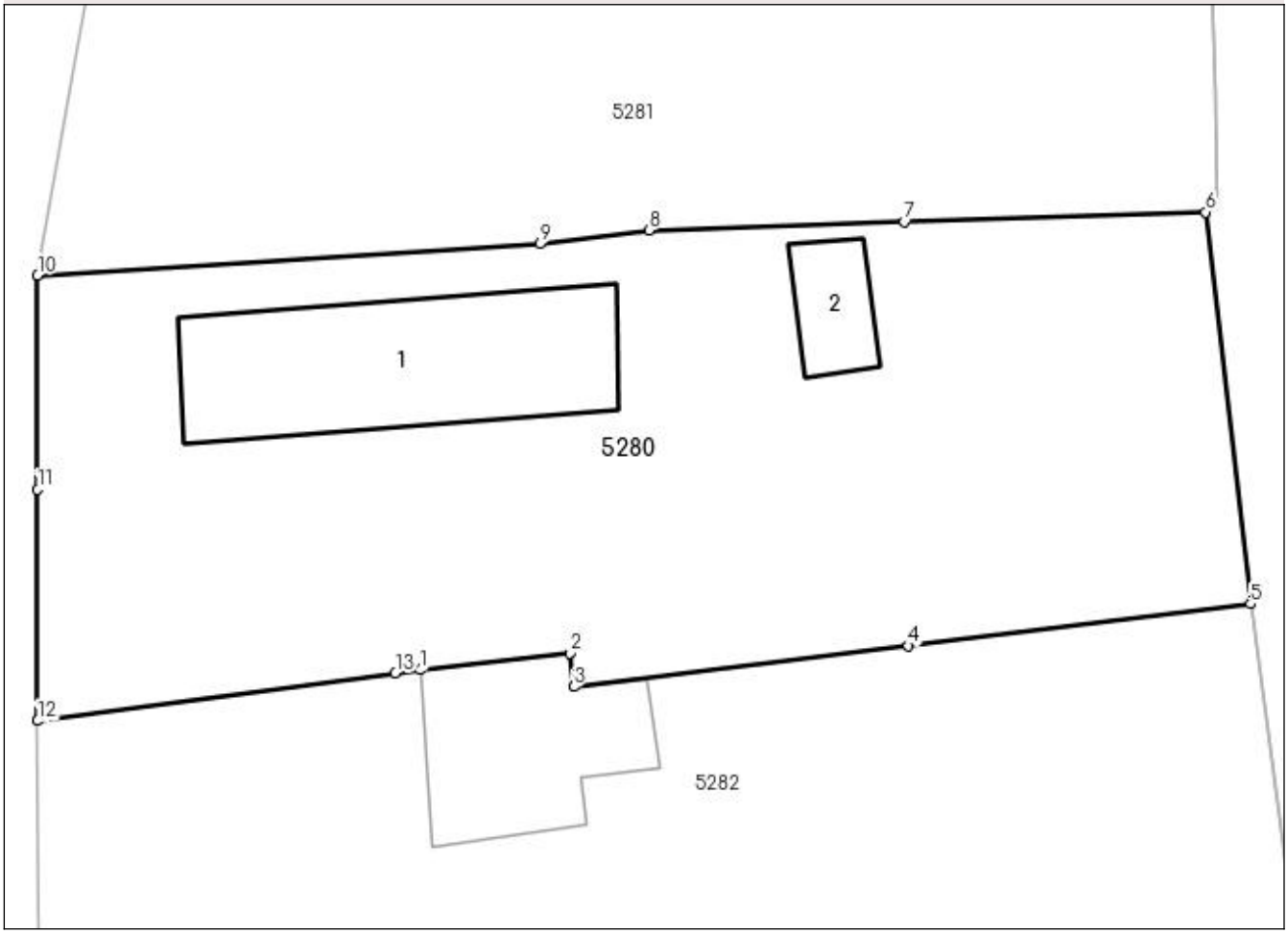

Date referitoare la teren

Crt	Categorie folosinţă	Intra vilan	Suprafaţa (mp)	Tarla	Parcelă	Nr. topo	Observaţii / Referinţe
1	curti constructii	DA	262	9	284,286	-	
2	arabil	DA	418	9	283	-	

Date referitoare la construcţii

Crt	Număr	Destinaţie construcţie	Supraf. (mp)	Situaţie juridică	Observaţii / Referinţe
A1.1		constructii de locuinte	74	Cu acte	Nr. niveluri:1; S. construita la sol:74 mp;
A1.2		constructii anexa	14	Cu acte	Nr. niveluri:1; S. construita la sol:14 mp;

Lungime Segmente
1) Valorile lungimilor segmentelor sunt obţinute din proiecţie în plan.

Punct început	X / Y	Punct sfârşit	X / Y	Lungime segment (**) (m)
1	577.535,777 362.008,907	2	577.541,259 362.009,526	5.517
2	577.541,259 362.009,526	3	577.541,412 362.008,298	1.237

Punct început	X / Y	Punct sfârşit	X / Y	Lungime segment (** (m)
3	577.541,412 362.008,298	4	577.553,67 362.009,797	12.349
4	577.553,67 362.009,797	5	577.566,2 362.011,33	12.623
5	577.566,2 362.011,33	6	577.564,552 362.025,672	14.436
6	577.564,552 362.025,672	7	577.553,52 362.025,316	11.038
7	577.553,52 362.025,316	8	577.544,164 362.025,013	9.361
8	577.544,164 362.025,013	9	577.540,171 362.024,508	4.025
9	577.540,171 362.024,508	10	577.521,76 362.023,36	18.447
10	577.521,76 362.023,36	11	577.521,76 362.015,511	7.849
11	577.521,76 362.015,511	12	577.521,76 362.007,045	8.466
12	577.521,76 362.007,045	13	577.534,871 362.008,784	13.226
13	577.534,871 362.008,784	1	577.535,777 362.008,907	0.914

**** Lungimile segmentelor sunt determinate în planul de proiecţie Stereo 70 şi sunt rotunjite la 1 milimetru.**
***** Distanţa dintre puncte este formată din segmente cumulate ce sunt mai mici decât valoarea 1 milimetru.**

DATE DESPRE IMOBILUL NR. 5281

Oficiul de Cadastru şi Publicitate Imobiliară PRAHOVA
Biroul de Cadastru şi Publicitate Imobiliară Ploiești

A. Partea I. Descrierea imobilului

TEREN Intravilan

Adresa: Loc. Podu Valeni, Nr. 102, Jud. Prahova

Nr. Crt	Nr cadastral Nr. topografic	Suprafaţa* (mp)	Observaţii / Referinţe
A1	25823	Din acte: 1.126 Masurata: 1.121	Sector cadastral:53 Teren imprejmuit;

Construcţii

Crt	Nr cadastral Nr. topografic	Adresa	Observaţii / Referinţe
A1.1	25823-C1	Loc. Podu Valeni, Nr. 102, Jud. Prahova	Nr. niveluri:1; S. construita la sol:110 mp; CONSTRUCTIE LOCUINTA,Supraf.constr. la sol=110mp,An constr.1968.
A1.2		Loc. Podu Valeni, Nr. 102, Jud. Prahova	Nr. niveluri:1; S. construita la sol:19 mp;
A1.3		Loc. Podu Valeni, Nr. 102, Jud. Prahova	Nr. niveluri:1; S. construita la sol:9 mp;

B. Partea II. Proprietari şi acte

Inscrieri privitoare la dreptul de proprietate şi alte drepturi reale		Referinţe
65443 / 19/05/2021		
Hotarare Judecatoreasca nr. 5416, din 21/06/2018 emis de JUDECATORIA PLOIESTI (act administrativ nr D11 416284 din 26.03.2021, emis de CONSILIUL LOCAL PLOIESTI);		
B1	Intabulare, drept de PROPRIETATE, dobandit prin Hotarare Judecatoreasca, cota actuala 1/1, cota initiala 1/1	A1
	1) **PETRE ECATERINA** 2) **PETRE NICULAE**, (decedat)	
/		
Act Administrativ nr. 2340, din 06/03/2023 emis de PRIMARIA COMUNEI POIENARII BURCHII;		
B2	Intabulare, drept de PROPRIETATE, dobandit prin Construire, cota actuala 1/1, cota initiala 1/1	A1.1, A1.2, A1.3
	1) **PETRE ECATERINA** 2) **PETRE NICULAE**, (decedat)	

C. Partea III. SARCINI .

Inscrieri privind dezmembramintele dreptului de proprietate, drepturi reale de garanţie şi sarcini	Referinţe
NU SUNT	

Anexa Nr. 1 La Partea I

Teren

Nr cadastral	Suprafaţa (mp)*	Observaţii / Referinţe
25823	Din acte: 1.126 Masurata: 1.121	

* Suprafaţa este determinată in planul de proiecţie Stereo 70.

DETALII LINIARE IMOBIL

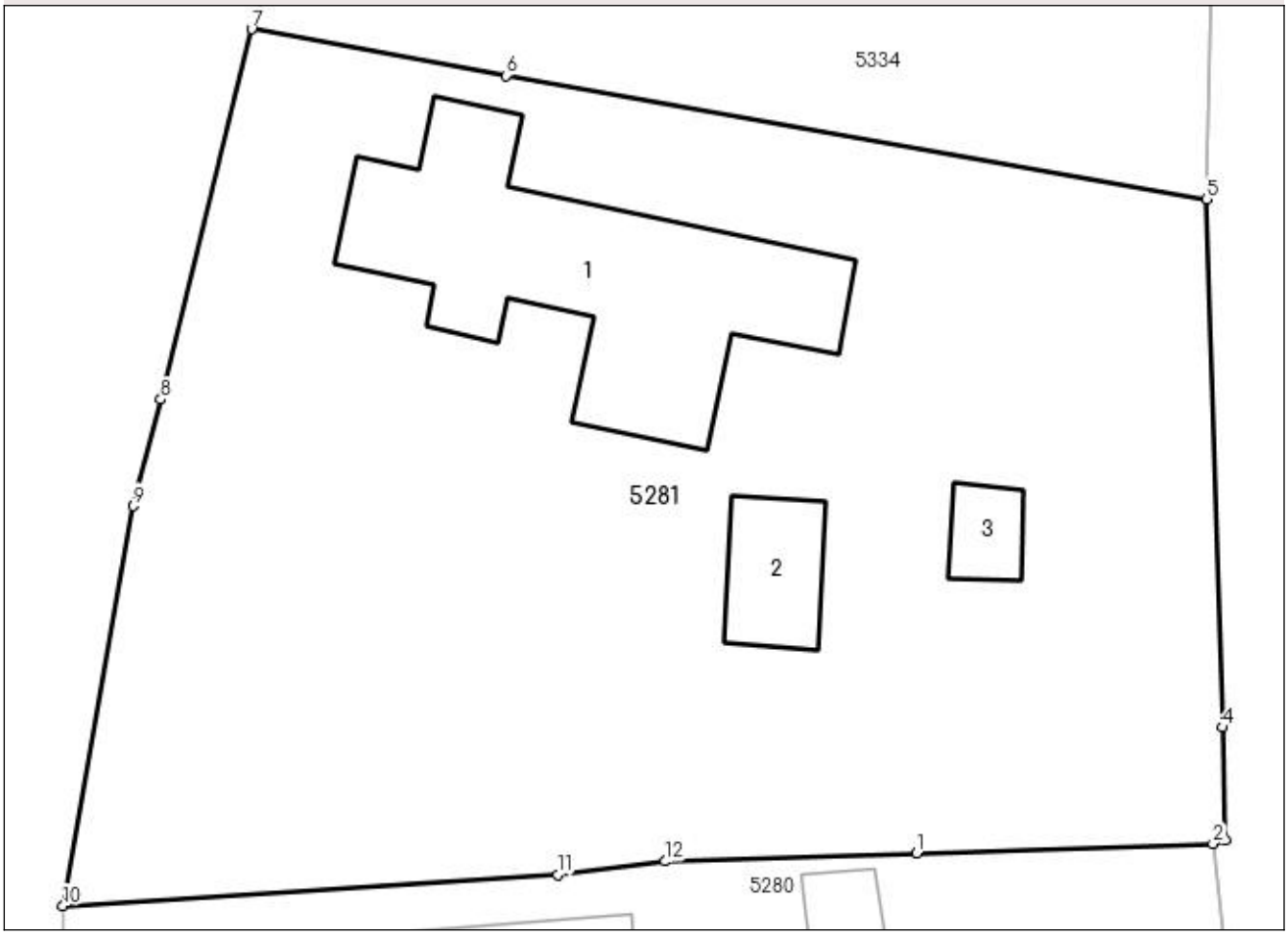

Date referitoare la teren

Crt	Categorie folosinţă	Intra vilan	Suprafaţa (mp)	Tarla	Parcelă	Nr. topo	Observaţii / Referinţe
1	curti constructii	DA	730	9	289	-	
2	arabil	DA	391	9	288	-	

Date referitoare la construcţii

Crt	Număr	Destinaţie construcţie	Supraf. (mp)	Situaţie juridică	Observaţii / Referinţe
A1.1	25823-C1	constructii de locuinte	110	Cu acte	Nr. niveluri:1; S. construita la sol:110 mp; CONSTRUCTIE LOCUINTA,Supraf.constr. la sol=110mp,An constr.1968.
A1.2		constructii anexa	19	Cu acte	Nr. niveluri:1; S. construita la sol:19 mp;
A1.3		constructii anexa	9	Cu acte	Nr. niveluri:1; S. construita la sol:9 mp;

Lungime Segmente
1) Valorile lungimilor segmentelor sunt obţinute din proiecţie în plan.

Punct început	X / Y	Punct sfârşit	X / Y	Lungime segment (** (m)
1	577.553,52 362.025,316	2	577.564,552 362.025,672	11.038

Punct început	X / Y	Punct sfârşit	X / Y	Lungime segment (** (m)
2	577.564,552 362.025,672	3	577.565,006 362.025,798	0.471
3	577.565,006 362.025,798	4	577.564,907 362.029,996	4.199
4	577.564,907 362.029,996	5	577.564,321 362.049,62	19.633
5	577.564,321 362.049,62	6	577.538,258 362.054,222	26.466
6	577.538,258 362.054,222	7	577.528,785 362.055,953	9.63
7	577.528,785 362.055,953	8	577.525,396 362.042,192	14.172
8	577.525,396 362.042,192	9	577.524,365 362.038,225	4.099
9	577.524,365 362.038,225	10	577.521,76 362.023,36	15.092
10	577.521,76 362.023,36	11	577.540,171 362.024,508	18.447
11	577.540,171 362.024,508	12	577.544,164 362.025,013	4.025
12	577.544,164 362.025,013	1	577.553,52 362.025,316	9.361

**** Lungimile segmentelor sunt determinate în planul de proiecţie Stereo 70 şi sunt rotunjite la 1 milimetru.**
***** Distanţa dintre puncte este formată din segmente cumulate ce sunt mai mici decât valoarea 1 milimetru.**

DATE DESPRE IMOBILUL NR. 5282

Oficiul de Cadastru şi Publicitate Imobiliară PRAHOVA
Biroul de Cadastru şi Publicitate Imobiliară Ploieşti

A. Partea I. Descrierea imobilului

TEREN Intravilan

Adresa: Loc. Podu Valeni, Jud. Prahova

Nr. Crt	Nr cadastral Nr. topografic	Suprafaţa* (mp)	Observaţii / Referinţe
A1	24854	Din acte: 701 Masurata: 675	Sector cadastral:53 Teren imprejmuit;

Construcţii

Crt	Nr cadastral Nr. topografic	Adresa	Observaţii / Referinţe
A1.1		Loc. Podu Valeni, Jud. Prahova	Nr. niveluri:1; S. construita la sol:45 mp;

B. Partea II. Proprietari şi acte

Inscrieri privitoare la dreptul de proprietate şi alte drepturi reale		Referinţe
8414 / 30/01/2020		
Act Notarial nr. 217, din 29/01/2020 emis de NP Lupu Maria Luiza;		
B5	Intabulare, drept de PROPRIETATEcumparare ca bun comun, dobandit prin Conventie, cota actuala 1/1, cota initiala 1/1	A1
	1) **ANDREI ALIN-CONSTANTIN** 2) **ANDREI ALINA-CRISTINA**	
/		
Act Administrativ nr. 2340, din 06/03/2023 emis de PRIMARIA COMUNEI POIENARII BURCHII;		
B6	Intabulare, drept de PROPRIETATE, dobandit prin Construire, cota actuala 1/1, cota initiala 1/1	A1.1
	1) **ANDREI ALIN-CONSTANTIN** 2) **ANDREI ALINA-CRISTINA**	

C. Partea III. SARCINI .

Inscrieri privind dezmembramintele dreptului de proprietate, drepturi reale de garanţie şi sarcini	Referinţe
NU SUNT	

Anexa Nr. 1 La Partea I

Teren

Nr cadastral	Suprafaţa (mp)*	Observaţii / Referinţe
24854	Din acte: 701 Masurata: 675	

* Suprafaţa este determinată in planul de proiecţie Stereo 70.

DETALII LINIARE IMOBIL

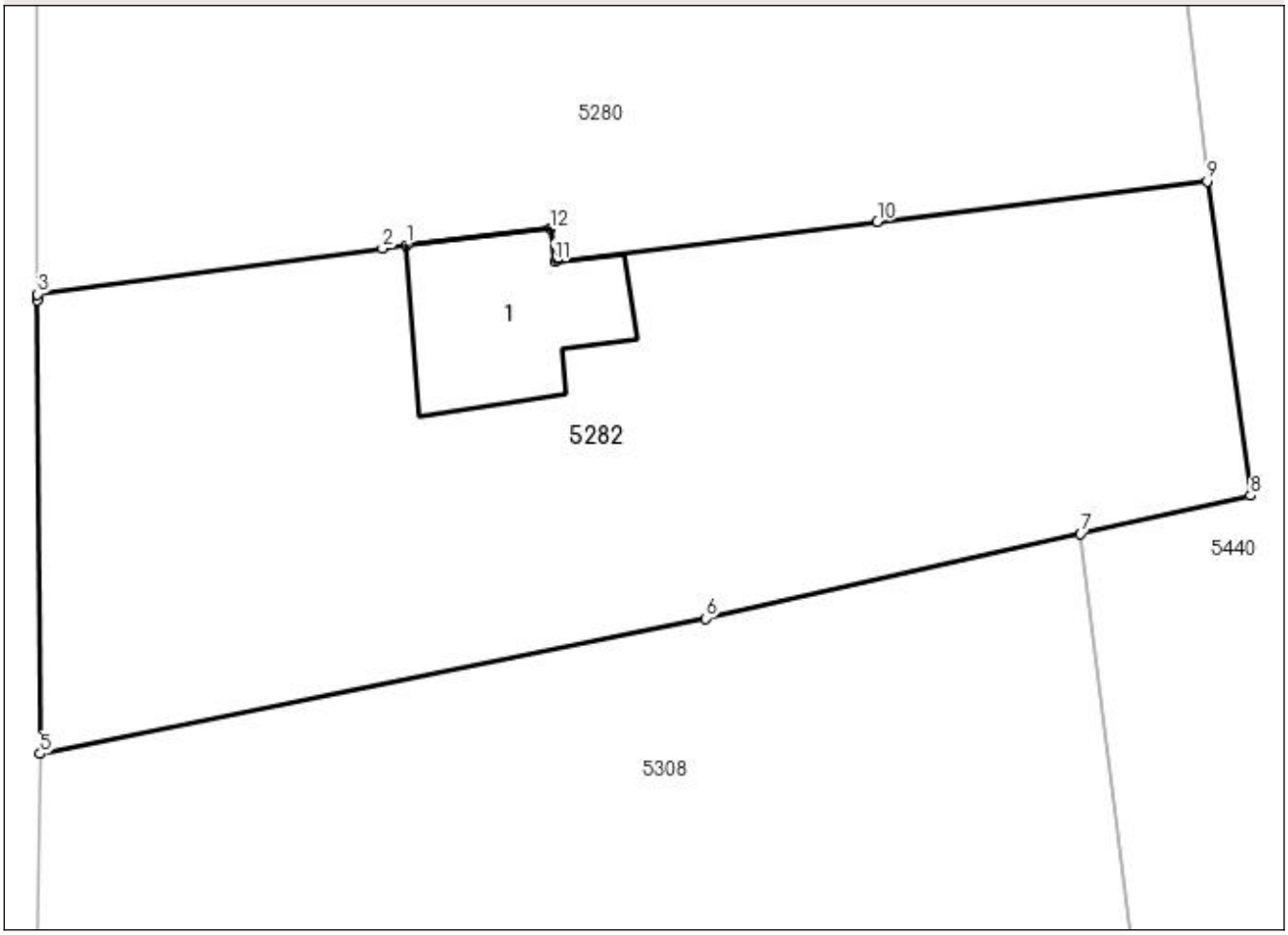

Date referitoare la teren

Crt	Categorie folosinţă	Intra vilan	Suprafaţa (mp)	Tarla	Parcelă	Nr. topo	Observaţii / Referinţe
1	curti constructii	DA	101	9	284,286	-	
2	arabil	DA	574	9	283	-	

Date referitoare la construcţii

Crt	Număr	Destinaţie construcţie	Supraf. (mp)	Situaţie juridică	Observaţii / Referinţe
A1.1		constructii anexa	45	Cu acte	Nr. niveluri:1; S. construita la sol:45 mp;

Lungime Segmente
1) Valorile lungimilor segmentelor sunt obţinute din proiecţie în plan.

Punct început	X / Y	Punct sfârşit	X / Y	Lungime segment (** (m)
1	577.535,777 362.008,907	2	577.534,871 362.008,784	0.914
2	577.534,871 362.008,784	3	577.521,76 362.007,045	13.226
3	577.521,76 362.007,045	4	577.521,76 362.006,81	0.235

Punct început	X / Y	Punct sfârşit	X / Y	Lungime segment (** (m)
4	577.521,76 362.006,81	5	577.521,858 361.989,597	17.213
5	577.521,858 361.989,597	6	577.547,145 361.994,738	25.804
6	577.547,145 361.994,738	7	577.561,393 361.997,948	14.605
7	577.561,393 361.997,948	8	577.567,847 361.999,401	6.616
8	577.567,847 361.999,401	9	577.566,2 362.011,33	12.042
9	577.566,2 362.011,33	10	577.553,67 362.009,797	12.623
10	577.553,67 362.009,797	11	577.541,412 362.008,298	12.349
11	577.541,412 362.008,298	12	577.541,259 362.009,526	1.237
12	577.541,259 362.009,526	1	577.535,777 362.008,907	5.517

**** Lungimile segmentelor sunt determinate în planul de proiecţie Stereo 70 şi sunt rotunjite la 1 milimetru.**
***** Distanţa dintre puncte este formată din segmente cumulate ce sunt mai mici decât valoarea 1 milimetru.**

DATE DESPRE IMOBILUL NR. 5283

Oficiul de Cadastru şi Publicitate Imobiliară PRAHOVA
Biroul de Cadastru şi Publicitate Imobiliară Ploieşti

A. Partea I. Descrierea imobilului

TEREN Intravilan

Adresa: Loc. Podu Valeni, Jud. Prahova

Nr. Crt	Nr cadastral Nr. topografic	Suprafaţa* (mp)	Observaţii / Referinţe
A1		Din acte: 624 Masurata: 646	Sector cadastral:53 Teren imprejmuit;

Construcţii

Crt	Nr cadastral Nr. topografic	Adresa	Observaţii / Referinţe
A1.1		Loc. Podu Valeni, Jud. Prahova	Nr. niveluri:1; S. construita la sol:97 mp;
A1.2		Loc. Podu Valeni, Jud. Prahova	Nr. niveluri:1; S. construita la sol:15 mp;
A1.3		Loc. Podu Valeni, Jud. Prahova	Nr. niveluri:1; S. construita la sol:40 mp;

B. Partea II. Proprietari şi acte

Inscrieri privitoare la dreptul de proprietate şi alte drepturi reale		Referinţe
/		
Act Administrativ nr. 68875, din 27/06/2002 emis de CJSDAPT PRAHOVA;		
B1	Intabulare, drept de PROPRIETATE, dobandit prin Reconstituire, cota actuala 1/1, cota initiala 1/1	A1
	1) **DUMITRU ELENA**, Lipsă CNP.	
Act Administrativ nr. 2340, din 06/03/2023 emis de PRIMARIA COMUNEI POIENARII BURCHII;		
B2	Intabulare, drept de PROPRIETATE, dobandit prin Construire, cota actuala 1/1, cota initiala 1/1	A1.1, A1.2, A1.3
	1) **DUMITRU ELENA**, Lipsă CNP.	

C. Partea III. SARCINI .

Inscrieri privind dezmembramintele dreptului de proprietate, drepturi reale de garanţie şi sarcini	Referinţe
NU SUNT	

Anexa Nr. 1 La Partea I

Teren

Nr cadastral	Suprafaţa (mp)*	Observaţii / Referinţe
	Din acte: 624 Masurata: 646	

* Suprafaţa este determinată in planul de proiecţie Stereo 70.

DETALII LINIARE IMOBIL

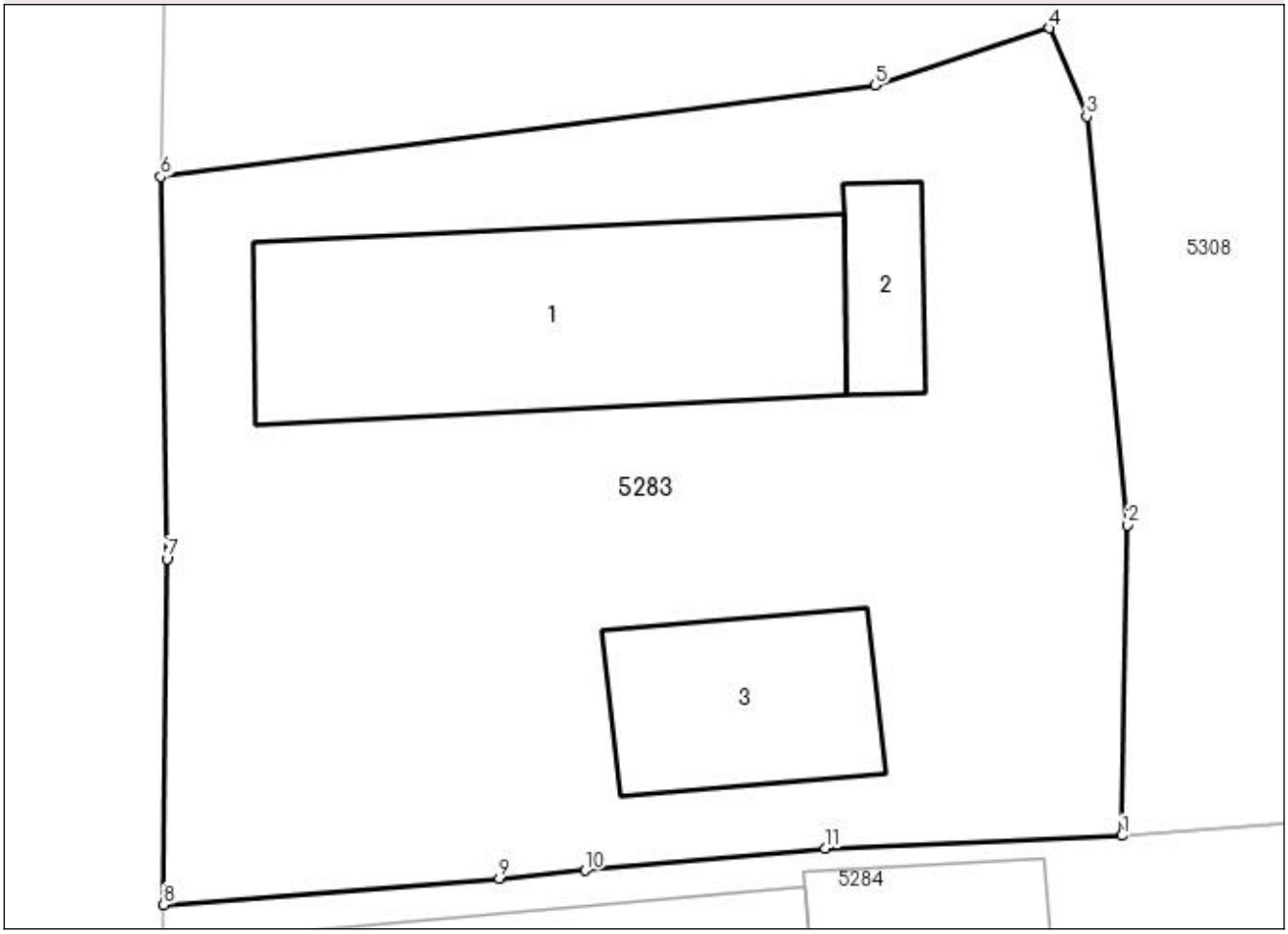

Date referitoare la teren

Crt	Categorie folosinţă	Intra vilan	Suprafaţa (mp)	Tarla	Parcelă	Nr. topo	Observaţii / Referinţe
1	curti constructii	DA	646	-	281	-	

Date referitoare la construcţii

Crt	Număr	Destinaţie construcţie	Supraf. (mp)	Situaţie juridică	Observaţii / Referinţe
A1.1		constructii de locuinte	97	Cu acte	Nr. niveluri:1; S. construita la sol:97 mp;
A1.2		constructii anexa	15	Cu acte	Nr. niveluri:1; S. construita la sol:15 mp;
A1.3		constructii anexa	40	Cu acte	Nr. niveluri:1; S. construita la sol:40 mp;

Lungime Segmente

1) Valorile lungimilor segmentelor sunt obţinute din proiecţie în plan.

Punct început	X / Y	Punct sfârşit	X / Y	Lungime segment (** (m)
1	577.549,065 361.864,042	2	577.549,237 361.873,369	9.329
2	577.549,237 361.873,369	3	577.548,011 361.885,646	12.338

Punct început	X / Y	Punct sfârşit	X / Y	Lungime segment (** (m)
3	577.548,011 361.885,646	4	577.546,885 361.888,301	2.884
4	577.546,885 361.888,301	5	577.541,65 361.886,586	5.509
5	577.541,65 361.886,586	6	577.520,17 361.883,84	21.655
6	577.520,17 361.883,84	7	577.520,36 361.872,356	11.486
7	577.520,36 361.872,356	8	577.520,261 361.861,963	10.393
8	577.520,261 361.861,963	9	577.530,351 361.862,757	10.121
9	577.530,351 361.862,757	10	577.532,925 361.862,994	2.585
10	577.532,925 361.862,994	11	577.540,153 361.863,659	7.259
11	577.540,153 361.863,659	1	577.549,065 361.864,042	8.92

**** Lungimile segmentelor sunt determinate în planul de proiecţie Stereo 70 şi sunt rotunjite la 1 milimetru.**
***** Distanţa dintre puncte este formată din segmente cumulate ce sunt mai mici decât valoarea 1 milimetru.**

DATE DESPRE IMOBILUL NR. 5284

Oficiul de Cadastru şi Publicitate Imobiliară PRAHOVA
Biroul de Cadastru şi Publicitate Imobiliară Ploieşti

A. Partea I. Descrierea imobilului

TEREN Intravilan

Adresa: Loc. Podu Valeni, Nr. 97, Jud. Prahova

Nr. Crt	Nr cadastral Nr. topografic	Suprafaţa* (mp)	Observaţii / Referinţe
A1	20990	Din acte: 1.001 Masurata: 973	Sector cadastral:53 Teren imprejmuit;

Construcţii

Crt	Nr cadastral Nr. topografic	Adresa	Observaţii / Referinţe
A1.1	20990-C1	Loc. Podu Valeni, Nr. 97, Jud. Prahova	Nr. niveluri:1; S. construita la sol:75 mp;
A1.2		Loc. Podu Valeni, Jud. Prahova	Nr. niveluri:2; S. construita la sol:143 mp;

B. Partea II. Proprietari şi acte

Inscrieri privitoare la dreptul de proprietate şi alte drepturi reale		Referinţe
35850 / 22/06/2011		
Act Administrativ nr. 68878, din 27/06/2002 emis de COMISIA JUDETEANA PRAHOVA (act administrativ nr. 3491/17-06-2011 emis de PRIMARIA POIENARII BURCHII);		
B1	Intabulare, drept de PROPRIETATEreconstituire si construire, dobandit prin Lege, cota actuala 1/1, cota initiala 1/1	A1, A1.1
	1) **IONITA ION**	
/		
Act Administrativ nr. 2340, din 06/03/2023 emis de PRIMARIA COMUNEI POIENARII BURCHII;		
B2	Intabulare, drept de PROPRIETATE, dobandit prin Construire, cota actuala 1/1, cota initiala 1/1	A1.2
	1) **IONITA ION**	

C. Partea III. SARCINI .

Inscrieri privind dezmembramintele dreptului de proprietate, drepturi reale de garanţie şi sarcini	Referinţe
NU SUNT	

Anexa Nr. 1 La Partea I

Teren

Nr cadastral	Suprafaţa (mp)*	Observaţii / Referinţe
20990	Din acte: 1.001 Masurata: 973	

* Suprafaţa este determinată in planul de proiecţie Stereo 70.

DETALII LINIARE IMOBIL

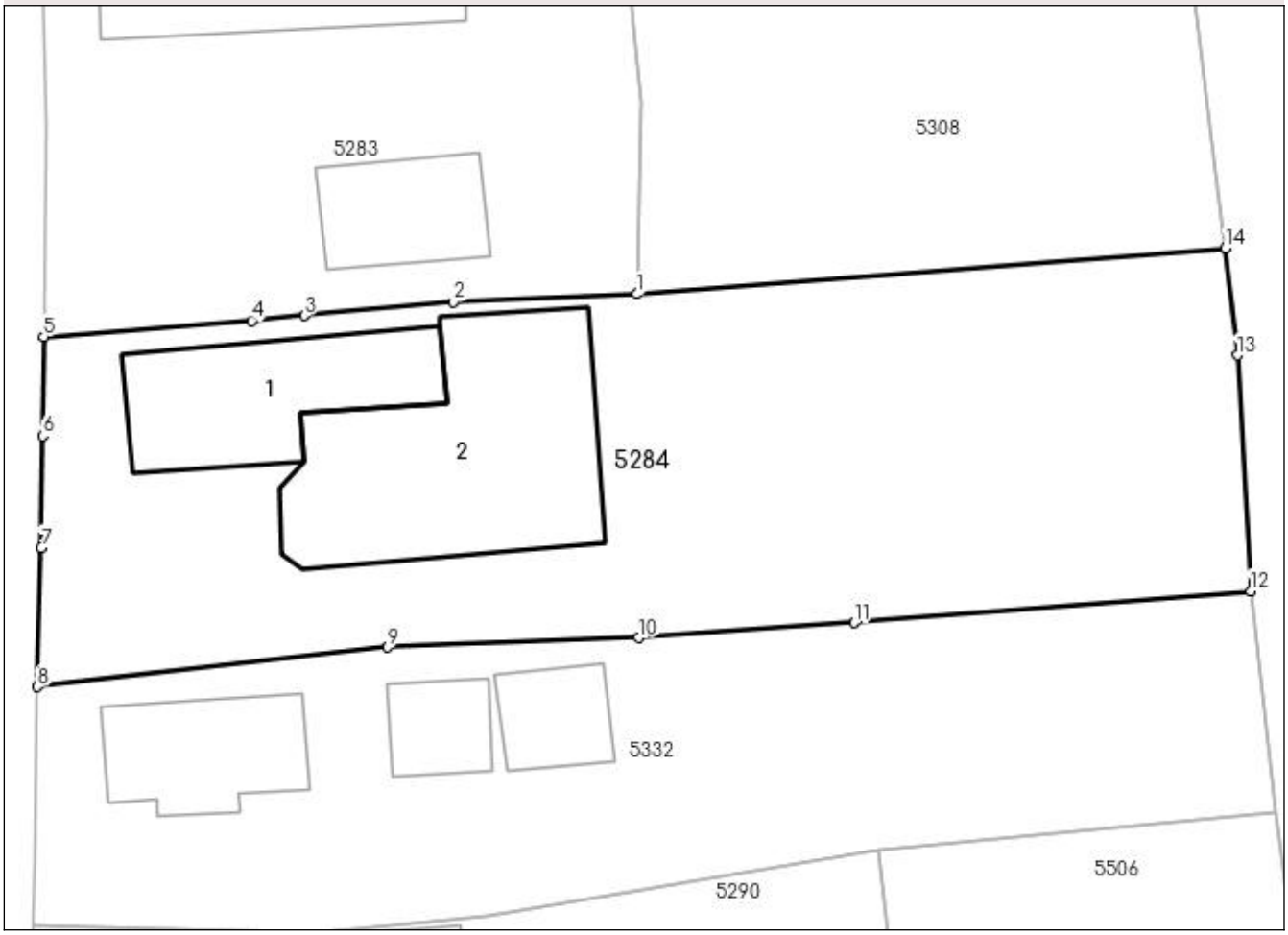

Date referitoare la teren

Crt	Categorie folosinţă	Intra vilan	Suprafaţa (mp)	Tarla	Parcelă	Nr. topo	Observaţii / Referinţe
1	curti constructii	DA	483	9	279	-	
2	arabil	DA	490	9	278	-	

Date referitoare la construcţii

Crt	Număr	Destinaţie construcţie	Supraf. (mp)	Situaţie juridică	Observaţii / Referinţe
A1.1	20990-C1	constructii de locuinte	75	Cu acte	Nr. niveluri:1; S. construita la sol:75 mp;
A1.2		constructii anexa	143	Cu acte	Nr. niveluri:2; S. construita la sol:143 mp;

Lungime Segmente
1) Valorile lungimilor segmentelor sunt obţinute din proiecţie în plan.

Punct început	X / Y	Punct sfârşit	X / Y	Lungime segment (**) (m)
1	577.549,065 361.864,042	2	577.540,153 361.863,659	8.92
2	577.540,153 361.863,659	3	577.532,925 361.862,994	7.259

Punct început	X / Y	Punct sfârşit	X / Y	Lungime segment (** (m)
3	577.532,925 361.862,994	4	577.530,351 361.862,757	2.585
4	577.530,351 361.862,757	5	577.520,261 361.861,963	10.121
5	577.520,261 361.861,963	6	577.520,207 361.857,159	4.804
6	577.520,207 361.857,159	7	577.520,147 361.851,731	5.428
7	577.520,147 361.851,731	8	577.519,963 361.844,974	6.76
8	577.519,963 361.844,974	9	577.536,968 361.846,898	17.113
9	577.536,968 361.846,898	10	577.549,168 361.847,36	12.209
10	577.549,168 361.847,36	11	577.559,609 361.848,085	10.466
11	577.559,609 361.848,085	12	577.578,865 361.849,634	19.318
12	577.578,865 361.849,634	13	577.578,235 361.861,074	11.457
13	577.578,235 361.861,074	14	577.577,653 361.866,281	5.239
14	577.577,653 361.866,281	1	577.549,065 361.864,042	28.676

** Lungimile segmentelor sunt determinate în planul de proiecţie Stereo 70 şi sunt rotunjite la 1 milimetru.
*** Distanţa dintre puncte este formată din segmente cumulate ce sunt mai mici decât valoarea 1 milimetru.

DATE DESPRE IMOBILUL NR. 5285

Oficiul de Cadastru şi Publicitate Imobiliară PRAHOVA
Biroul de Cadastru şi Publicitate Imobiliară Ploieşti

A. Partea I. Descrierea imobilului

TEREN Intravilan

Adresa: Loc. Podu Valeni, Jud. Prahova

Nr. Crt	Nr cadastral Nr. topografic	Suprafaţa* (mp)	Observaţii / Referinţe
A1		Din acte: 1.191 Masurata: 1.515	Sector cadastral:53 Teren imprejmuit;

Construcţii

Crt	Nr cadastral Nr. topografic	Adresa	Observaţii / Referinţe
A1.1		Loc. Podu Valeni, Jud. Prahova	Nr. niveluri:1; S. construita la sol:76 mp;
A1.2		Loc. Podu Valeni, Jud. Prahova	Nr. niveluri:1; S. construita la sol:12 mp;
A1.3		Loc. Podu Valeni, Jud. Prahova	Nr. niveluri:1; S. construita la sol:25 mp;

B. Partea II. Proprietari şi acte

Inscrieri privitoare la dreptul de proprietate şi alte drepturi reale		Referinţe
/		
Act Administrativ nr. 103704, din 27/08/2002 emis de CJSDAPT PRAHOVA;		
B1	Intabulare, drept de PROPRIETATE, dobandit prin Reconstituire, cota actuala 1/1, cota initiala 1/1	A1
	1) **URLĂŢEANU TUDOR**, Lipsă CNP.	
Act Administrativ nr. 2340, din 06/03/2023 emis de PRIMARIA COMUNEI POIENARII BURCHII;		
B2	Intabulare, drept de PROPRIETATE, dobandit prin Construire, cota actuala 1/1, cota initiala 1/1	A1.1, A1.2, A1.3
	1) **URLĂŢEANU TUDOR**, Lipsă CNP.	

C. Partea III. SARCINI .

Inscrieri privind dezmembramintele dreptului de proprietate, drepturi reale de garanţie şi sarcini	Referinţe
NU SUNT	

Anexa Nr. 1 La Partea I

Teren

Nr cadastral	Suprafaţa (mp)*	Observaţii / Referinţe
	Din acte: 1.191 Masurata: 1.515	

* Suprafaţa este determinată in planul de proiecţie Stereo 70.

DETALII LINIARE IMOBIL

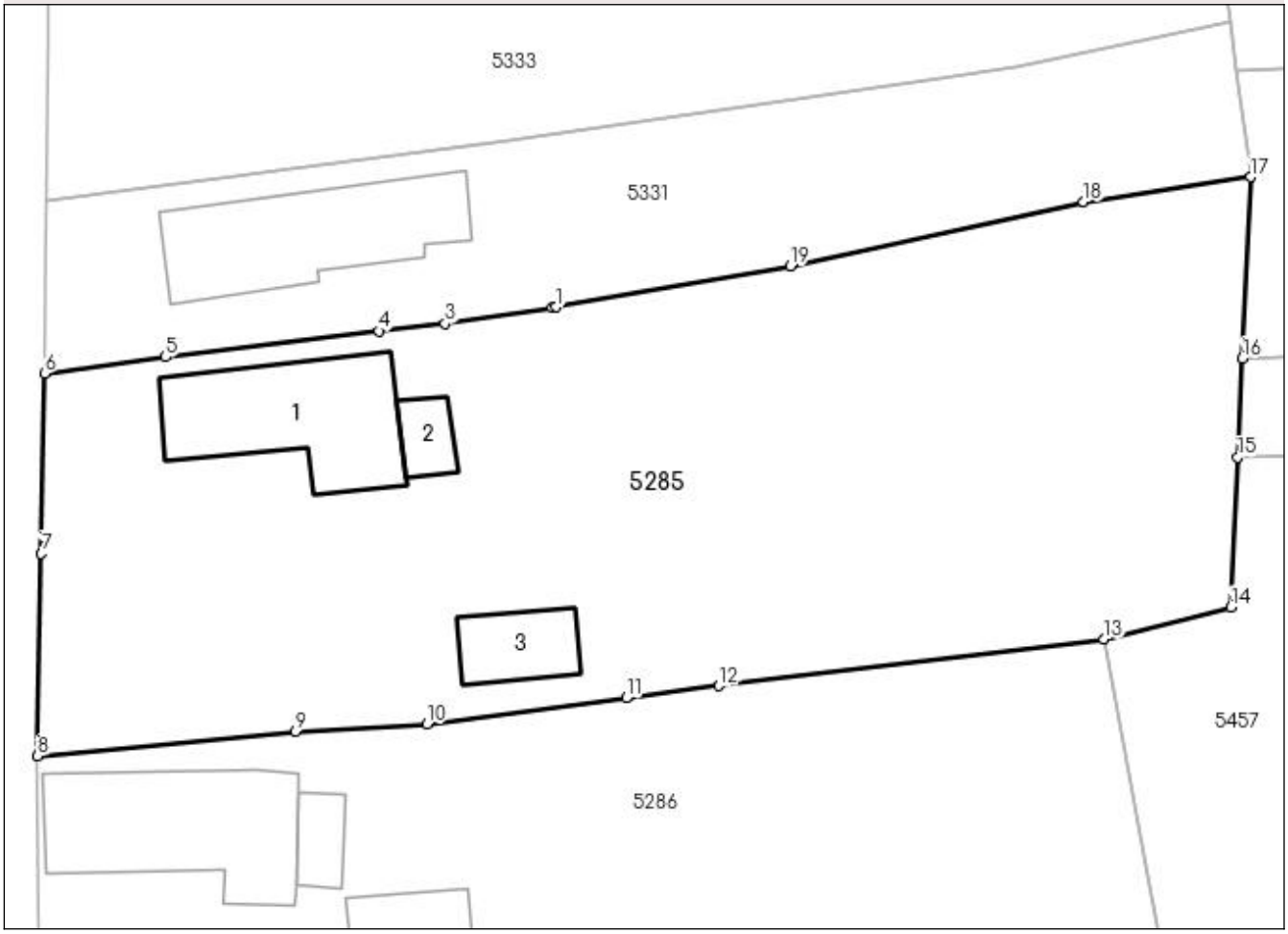

Date referitoare la teren

Crt	Categorie folosinţă	Intra vilan	Suprafaţa (mp)	Tarla	Parcelă	Nr. topo	Observaţii / Referinţe
1	curti constructii	DA	668	-	265	-	
2	arabil	DA	847	-	264	-	

Date referitoare la construcţii

Crt	Număr	Destinaţie construcţie	Supraf. (mp)	Situaţie juridică	Observaţii / Referinţe
A1.1		constructii de locuinte	76	Cu acte	Nr. niveluri:1; S. construita la sol:76 mp;
A1.2		constructii anexa	12	Cu acte	Nr. niveluri:1; S. construita la sol:12 mp;
A1.3		constructii anexa	25	Cu acte	Nr. niveluri:1; S. construita la sol:25 mp;

Lungime Segmente
1) Valorile lungimilor segmentelor sunt obţinute din proiecţie în plan.

Punct început	X / Y	Punct sfârşit	X / Y	Lungime segment (**) (m)
1	577.547,951 361.781,731	2	577.547,732 361.781,692	0.222

Punct început	X / Y	Punct sfârşit	X / Y	Lungime segment (** (m)
2	577.547,732 361.781,692	3	577.541,771 361.780,797	6.028
3	577.541,771 361.780,797	4	577.538,088 361.780,388	3.706
4	577.538,088 361.780,388	5	577.526,211 361.778,939	11.965
5	577.526,211 361.778,939	6	577.519,485 361.778,026	6.788
6	577.519,485 361.778,026	7	577.519,3 361.768,014	10.014
7	577.519,3 361.768,014	8	577.519,091 361.756,761	11.255
8	577.519,091 361.756,761	9	577.533,448 361.758,109	14.42
9	577.533,448 361.758,109	10	577.540,763 361.758,535	7.327
10	577.540,763 361.758,535	11	577.551,849 361.759,988	11.181
11	577.551,849 361.759,988	12	577.557,007 361.760,664	5.202
12	577.557,007 361.760,664	13	577.578,405 361.763,264	21.555
13	577.578,405 361.763,264	14	577.585,483 361.765,029	7.295
14	577.585,483 361.765,029	15	577.585,865 361.773,368	8.348
15	577.585,865 361.773,368	16	577.586,116 361.778,866	5.504
16	577.586,116 361.778,866	17	577.586,578 361.788,96	10.105
17	577.586,578 361.788,96	18	577.577,277 361.787,566	9.405
18	577.577,277 361.787,566	19	577.560,969 361.784,017	16.69
19	577.560,969 361.784,017	1	577.547,951 361.781,731	13.217

**** Lungimile segmentelor sunt determinate în planul de proiecţie Stereo 70 şi sunt rotunjite la 1 milimetru.**
***** Distanţa dintre puncte este formată din segmente cumulate ce sunt mai mici decât valoarea 1 milimetru.**

DATE DESPRE IMOBILUL NR. 5286

Oficiul de Cadastru şi Publicitate Imobiliară PRAHOVA
Biroul de Cadastru şi Publicitate Imobiliară Ploieşti

A. Partea I. Descrierea imobilului

TEREN Intravilan

Adresa: Loc. Podu Valeni, Jud. Prahova

Nr. Crt	Nr cadastral Nr. topografic	Suprafaţa* (mp)	Observaţii / Referinţe
A1		Din acte: 2.397 Masurata: 2.336	Sector cadastral:53 Teren imprejmuit;

Construcţii

Crt	Nr cadastral Nr. topografic	Adresa	Observaţii / Referinţe
A1.1		Loc. Podu Valeni, Jud. Prahova	Nr. niveluri:1; S. construita la sol:86 mp;
A1.2		Loc. Podu Valeni, Jud. Prahova	Nr. niveluri:1; S. construita la sol:13 mp;
A1.3		Loc. Podu Valeni, Jud. Prahova	Nr. niveluri:1; S. construita la sol:51 mp;

B. Partea II. Proprietari şi acte

Inscrieri privitoare la dreptul de proprietate şi alte drepturi reale		Referinţe
/		
Act Administrativ nr. 111574, din 18/12/2002 emis de CJSDAPT PRAHOVA;		
B1	Intabulare, drept de PROPRIETATE, dobandit prin Reconstituire, cota actuala 1/1, cota initiala 1/1	A1
	1) **NICA ALECU**, Lipsă CNP.	
Act Administrativ nr. 2340, din 06/03/2023 emis de PRIMARIA COMUNEI POIENARII BURCHII;		
B2	Intabulare, drept de PROPRIETATE, dobandit prin Construire, cota actuala 1/1, cota initiala 1/1	A1.1, A1.2, A1.3
	1) **NICA ALECU**, Lipsă CNP.	

C. Partea III. SARCINI .

Inscrieri privind dezmembramintele dreptului de proprietate, drepturi reale de garanţie şi sarcini	Referinţe
NU SUNT	

Anexa Nr. 1 La Partea I

Teren

Nr cadastral	Suprafaţa (mp)*	Observaţii / Referinţe
	Din acte: 2.397 Masurata: 2.336	

* Suprafaţa este determinată in planul de proiecţie Stereo 70.

DETALII LINIARE IMOBIL



Date referitoare la teren

Crt	Categorie folosinţă	Intra vilan	Suprafaţa (mp)	Tarla	Parcelă	Nr. topo	Observaţii / Referinţe
1	curti constructii	DA	695	-	262	-	
2	arabil	DA	1.641	-	263	-	

Date referitoare la construcţii

Crt	Număr	Destinaţie construcţie	Supraf. (mp)	Situaţie juridică	Observaţii / Referinţe
A1.1		constructii de locuinte	86	Cu acte	Nr. niveluri:1; S. construita la sol:86 mp;
A1.2		constructii anexa	13	Cu acte	Nr. niveluri:1; S. construita la sol:13 mp;
A1.3		constructii anexa	51	Cu acte	Nr. niveluri:1; S. construita la sol:51 mp;

Lungime Segmente
1) Valorile lungimilor segmentelor sunt obţinute din proiecţie în plan.

Punct început	X / Y	Punct sfârşit	X / Y	Lungime segment (** (m)
1	577.551,849 361.759,988	2	577.540,763 361.758,535	11.181

Punct început	X / Y	Punct sfârşit	X / Y	Lungime segment (** (m)
2	577.540,763 361.758,535	3	577.533,448 361.758,109	7.327
3	577.533,448 361.758,109	4	577.519,091 361.756,761	14.42
4	577.519,091 361.756,761	5	577.519,183 361.730,665	26.096
5	577.519,183 361.730,665	6	577.519,235 361.716,094	14.571
6	577.519,235 361.716,094	7	577.552,664 361.722,294	33.999
7	577.552,664 361.722,294	8	577.567,114 361.726,053	14.931
8	577.567,114 361.726,053	9	577.584,262 361.731,287	17.929
9	577.584,262 361.731,287	10	577.583,33 361.736,377	5.175
10	577.583,33 361.736,377	11	577.580,896 361.750,17	14.006
11	577.580,896 361.750,17	12	577.578,405 361.763,264	13.329
12	577.578,405 361.763,264	13	577.557,007 361.760,664	21.555
13	577.557,007 361.760,664	1	577.551,849 361.759,988	5.202

**** Lungimile segmentelor sunt determinate în planul de proiecţie Stereo 70 şi sunt rotunjite la 1 milimetru.**
***** Distanţa dintre puncte este formată din segmente cumulate ce sunt mai mici decât valoarea 1 milimetru.**

DATE DESPRE IMOBILUL NR. 5287

Oficiul de Cadastru şi Publicitate Imobiliară PRAHOVA
Biroul de Cadastru şi Publicitate Imobiliară Ploieşti

A. Partea I. Descrierea imobilului

TEREN Intravilan

Adresa: Loc. Podu Valeni, Jud. Prahova

Nr. Crt	Nr cadastral Nr. topografic	Suprafaţa* (mp)	Observaţii / Referinţe
A1		Din acte: 1.339 Masurata: 1.330	Sector cadastral:53 Teren imprejmuit;

Construcţii

Crt	Nr cadastral Nr. topografic	Adresa	Observaţii / Referinţe
A1.1		Loc. Podu Valeni, Jud. Prahova	Nr. niveluri:1; S. construita la sol:141 mp;
A1.2		Loc. Podu Valeni, Jud. Prahova	Nr. niveluri:1; S. construita la sol:32 mp;

B. Partea II. Proprietari şi acte

Inscrieri privitoare la dreptul de proprietate şi alte drepturi reale		Referinţe
/		
Act Administrativ nr. 113536, din 23/12/2002 emis de CJSDAPT PRAHOVA;		
B1	Intabulare, drept de PROPRIETATE, dobandit prin Reconstituire, cota actuala 1/1, cota initiala 1/1	A1
	1) **MARIN VASILE**, Lipsă CNP.	
Act Administrativ nr. 2340, din 06/03/2023 emis de PRIMARIA COMUNEI POIENARII BURCHII;		
B2	Intabulare, drept de PROPRIETATE, dobandit prin Construire, cota actuala 1/1, cota initiala 1/1	A1.1, A1.2
	1) **MARIN VASILE**, Lipsă CNP.	

C. Partea III. SARCINI .

Inscrieri privind dezmembramintele dreptului de proprietate, drepturi reale de garanţie şi sarcini	Referinţe
NU SUNT	

Anexa Nr. 1 La Partea I

Teren

Nr cadastral	Suprafaţa (mp)*	Observaţii / Referinţe
	Din acte: 1.339 Masurata: 1.330	

* Suprafaţa este determinată in planul de proiecţie Stereo 70.

DETALII LINIARE IMOBIL

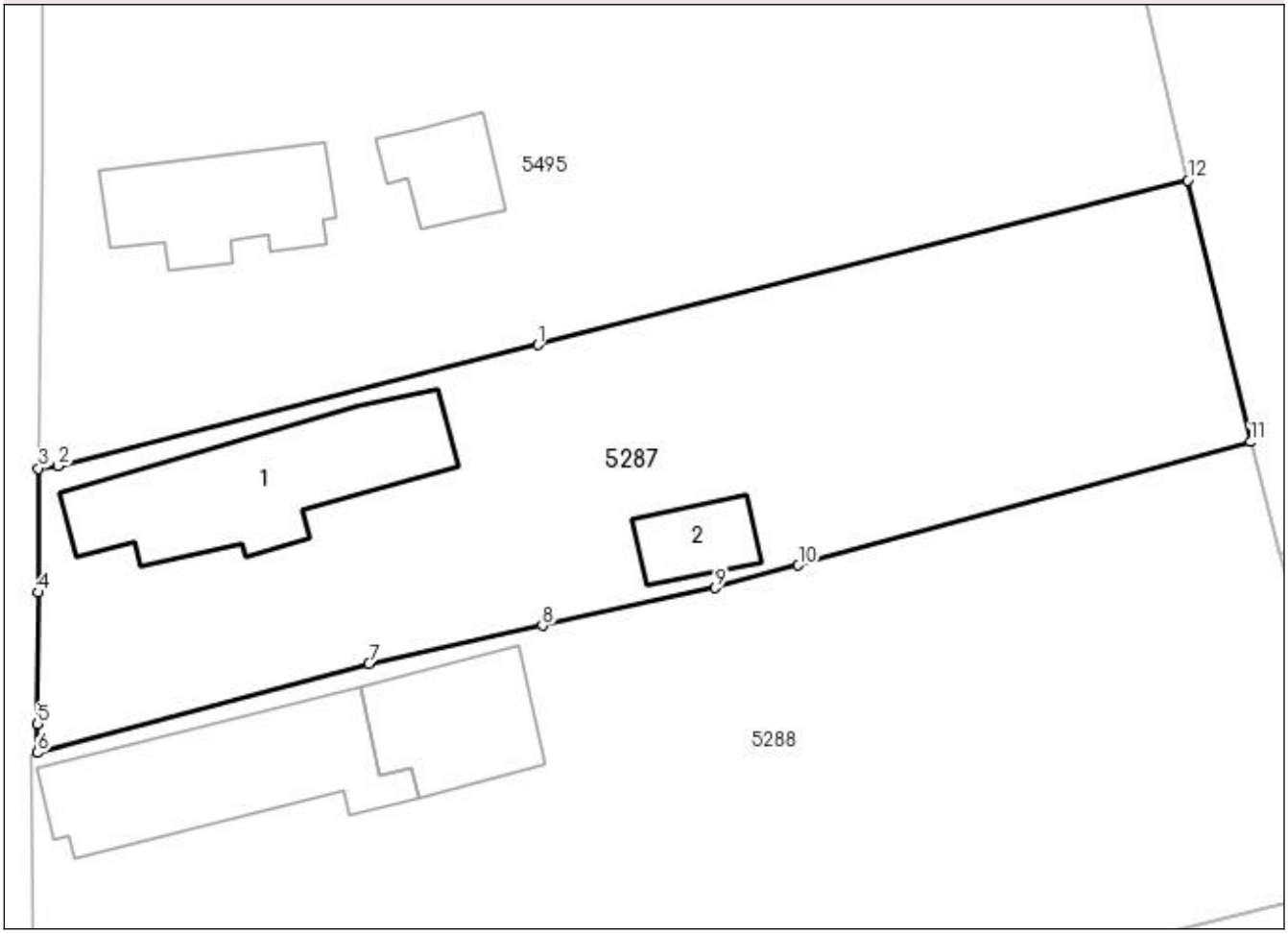

Date referitoare la teren

Crt	Categorie folosinţă	Intra vilan	Suprafaţa (mp)	Tarla	Parcelă	Nr. topo	Observaţii / Referinţe
1	curti constructii	DA	705	9	256	-	
2	arabil	DA	625	9	253	-	

Date referitoare la construcţii

Crt	Număr	Destinaţie construcţie	Supraf. (mp)	Situaţie juridică	Observaţii / Referinţe
A1.1		constructii de locuinte	141	Cu acte	Nr. niveluri:1; S. construita la sol:141 mp;
A1.2		constructii anexa	32	Cu acte	Nr. niveluri:1; S. construita la sol:32 mp;

Lungime Segmente
1) Valorile lungimilor segmentelor sunt obţinute din proiecţie în plan.

Punct început	X / Y	Punct sfârşit	X / Y	Lungime segment (**) (m)
1	577.550,596 361.689,225	2	577.520,252 361.681,557	31.298
2	577.520,252 361.681,557	3	577.519,018 361.681,403	1.244

Punct început	X / Y	Punct sfârşit	X / Y	Lungime segment (** (m)
3	577.519,018 361.681,403	4	577.518,993 361.673,56	7.843
4	577.518,993 361.673,56	5	577.518,968 361.665,236	8.324
5	577.518,968 361.665,236	6	577.518,962 361.663,441	1.795
6	577.518,962 361.663,441	7	577.539,921 361.669,077	21.704
7	577.539,921 361.669,077	8	577.550,892 361.671,472	11.229
8	577.550,892 361.671,472	9	577.561,823 361.673,859	11.189
9	577.561,823 361.673,859	10	577.567,079 361.675,29	5.447
10	577.567,079 361.675,29	11	577.595,677 361.683,077	29.639
11	577.595,677 361.683,077	12	577.591,71 361.699,614	17.006
12	577.591,71 361.699,614	1	577.550,596 361.689,225	42.406

**** Lungimile segmentelor sunt determinate în planul de proiecţie Stereo 70 şi sunt rotunjite la 1 milimetru.**
***** Distanţa dintre puncte este formată din segmente cumulate ce sunt mai mici decât valoarea 1 milimetru.**

DATE DESPRE IMOBILUL NR. 5288

Oficiul de Cadastru şi Publicitate Imobiliară PRAHOVA
Biroul de Cadastru şi Publicitate Imobiliară Ploieşti

A. Partea I. Descrierea imobilului

TEREN Intravilan

Adresa: Loc. Podu Valeni, Jud. Prahova

Nr. Crt	Nr cadastral Nr. topografic	Suprafaţa* (mp)	Observaţii / Referinţe
A1		Din acte: 2.241 Masurata: 2.220	Sector cadastral:53 Teren imprejmuit;

Construcţii

Crt	Nr cadastral Nr. topografic	Adresa	Observaţii / Referinţe
A1.1		Loc. Podu Valeni, Jud. Prahova	Nr. niveluri:1; S. construita la sol:136 mp;
A1.2		Loc. Podu Valeni, Jud. Prahova	Nr. niveluri:1; S. construita la sol:77 mp;

B. Partea II. Proprietari şi acte

Inscrieri privitoare la dreptul de proprietate şi alte drepturi reale		Referinţe
/		
Act Administrativ nr. 113507, din 23/12/2002 emis de CJSDAPT PRAHOVA;		
B1	Intabulare, drept de PROPRIETATE, dobandit prin Reconstituire, cota actuala 1/1, cota initiala 1/1	A1
	1) **VĂLEANU DOBRE**, Lipsă CNP.	
Act Administrativ nr. 2340, din 06/03/2023 emis de PRIMARIA COMUNEI POIENARII BURCHII;		
B2	Intabulare, drept de PROPRIETATE, dobandit prin Construire, cota actuala 1/1, cota initiala 1/1	A1.1, A1.2
	1) **VĂLEANU DOBRE**, Lipsă CNP.	

C. Partea III. SARCINI .

Inscrieri privind dezmembramintele dreptului de proprietate, drepturi reale de garanţie şi sarcini	Referinţe
NU SUNT	

Anexa Nr. 1 La Partea I

Teren

Nr cadastral	Suprafaţa (mp)*	Observaţii / Referinţe
	Din acte: 2.241 Masurata: 2.220	

* Suprafaţa este determinată in planul de proiecţie Stereo 70.

DETALII LINIARE IMOBIL

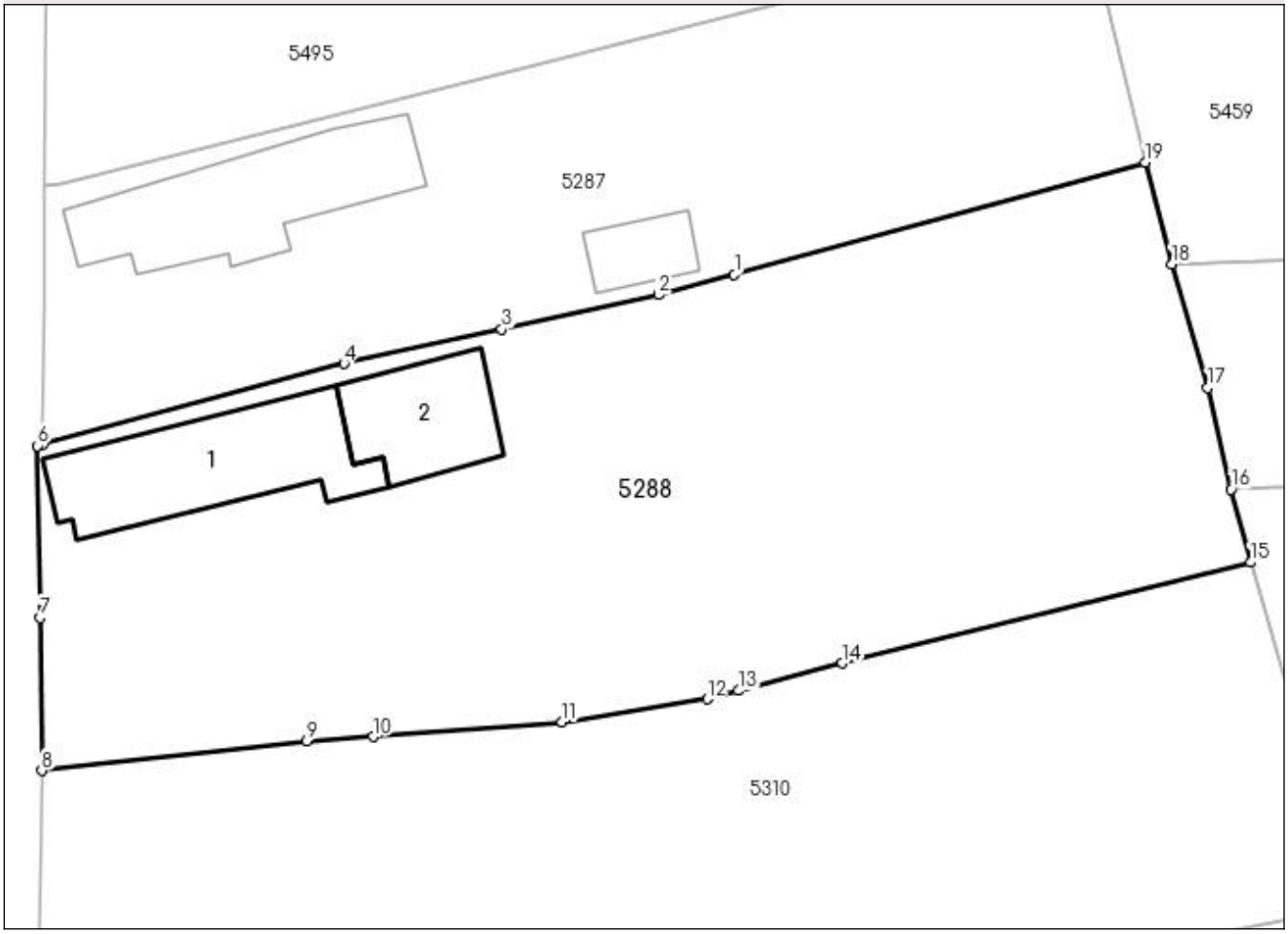

Date referitoare la teren

Crt	Categorie folosinţă	Intra vilan	Suprafaţa (mp)	Tarla	Parcelă	Nr. topo	Observaţii / Referinţe
1	curti constructii	DA	978	-	251	-	
2	arabil	DA	1.242	-	250,252	-	

Date referitoare la construcţii

Crt	Număr	Destinaţie construcţie	Supraf. (mp)	Situaţie juridică	Observaţii / Referinţe
A1.1		constructii de locuinte	136	Cu acte	Nr. niveluri:1; S. construita la sol:136 mp;
A1.2		constructii anexa	77	Cu acte	Nr. niveluri:1; S. construita la sol:77 mp;

Lungime Segmente
1) Valorile lungimilor segmentelor sunt obţinute din proiecţie în plan.

Punct început	X / Y	Punct sfârşit	X / Y	Lungime segment (**) (m)
1	577.567,079 361.675,29	2	577.561,823 361.673,859	5.447
2	577.561,823 361.673,859	3	577.550,892 361.671,472	11.189

Punct început	X / Y	Punct sfârşit	X / Y	Lungime segment (** (m)
3	577.550,892 361.671,472	4	577.539,921 361.669,077	11.229
4	577.539,921 361.669,077	5	577.518,962 361.663,441	21.704
5	577.518,962 361.663,441	6	577.518,58 361.663,358	0.391
6	577.518,58 361.663,358	7	577.518,736 361.651,387	11.972
7	577.518,736 361.651,387	8	577.518,87 361.640,758	10.63
8	577.518,87 361.640,758	9	577.537,315 361.642,808	18.559
9	577.537,315 361.642,808	10	577.541,932 361.643,115	4.627
10	577.541,932 361.643,115	11	577.555,093 361.644,151	13.202
11	577.555,093 361.644,151	12	577.565,198 361.645,745	10.23
12	577.565,198 361.645,745	13	577.567,374 361.646,317	2.25
13	577.567,374 361.646,317	14	577.574,619 361.648,221	7.491
14	577.574,619 361.648,221	15	577.603,022 361.655,241	29.258
15	577.603,022 361.655,241	16	577.601,68 361.660,325	5.258
16	577.601,68 361.660,325	17	577.600,049 361.667,385	7.246
17	577.600,049 361.667,385	18	577.597,545 361.675,997	8.969
18	577.597,545 361.675,997	19	577.595,677 361.683,077	7.322
19	577.595,677 361.683,077	1	577.567,079 361.675,29	29.639

**** Lungimile segmentelor sunt determinate în planul de proiecţie Stereo 70 şi sunt rotunjite la 1 milimetru.**
***** Distanţa dintre puncte este formată din segmente cumulate ce sunt mai mici decât valoarea 1 milimetru.**

DATE DESPRE IMOBILUL NR. 5289

Oficiul de Cadastru şi Publicitate Imobiliară PRAHOVA
Biroul de Cadastru şi Publicitate Imobiliară Ploieşti

A. Partea I. Descrierea imobilului

TEREN Intravilan

Adresa: Loc. Podu Valeni, Jud. Prahova

Nr. Crt	Nr cadastral Nr. topografic	Suprafaţa* (mp)	Observaţii / Referinţe
A1		Din acte: 1.589 Masurata: 1.572	Sector cadastral:53 Teren imprejmuit;

Construcţii

Crt	Nr cadastral Nr. topografic	Adresa	Observaţii / Referinţe
A1.1		Loc. Podu Valeni, Jud. Prahova	Nr. niveluri:1; S. construita la sol:58 mp;
A1.2		Loc. Podu Valeni, Jud. Prahova	Nr. niveluri:1; S. construita la sol:63 mp;

B. Partea II. Proprietari şi acte

Inscrieri privitoare la dreptul de proprietate şi alte drepturi reale		Referinţe
/		
Act Administrativ nr. 112976, din 19/12/2002 emis de CJSDAPT PRAHOVA;		
B1	Intabulare, drept de PROPRIETATE, dobandit prin Reconstituire, cota actuala 1/1, cota initiala 1/1	A1
	1) **BARBU DUMITRU IOANA**, Lipsă CNP.	
Act Administrativ nr. 2340, din 06/03/2023 emis de PRIMARIA COMUNEI POIENARII BURCHII;		
B2	Intabulare, drept de PROPRIETATE, dobandit prin Construire, cota actuala 1/1, cota initiala 1/1	A1.1, A1.2
	1) **BARBU DUMITRU IOANA**, Lipsă CNP.	

C. Partea III. SARCINI .

Inscrieri privind dezmembramintele dreptului de proprietate, drepturi reale de garanţie şi sarcini	Referinţe
NU SUNT	

Anexa Nr. 1 La Partea I

Teren

Nr cadastral	Suprafaţa (mp)*	Observaţii / Referinţe
	Din acte: 1.589 Masurata: 1.572	

* Suprafaţa este determinată in planul de proiecţie Stereo 70.

DETALII LINIARE IMOBIL

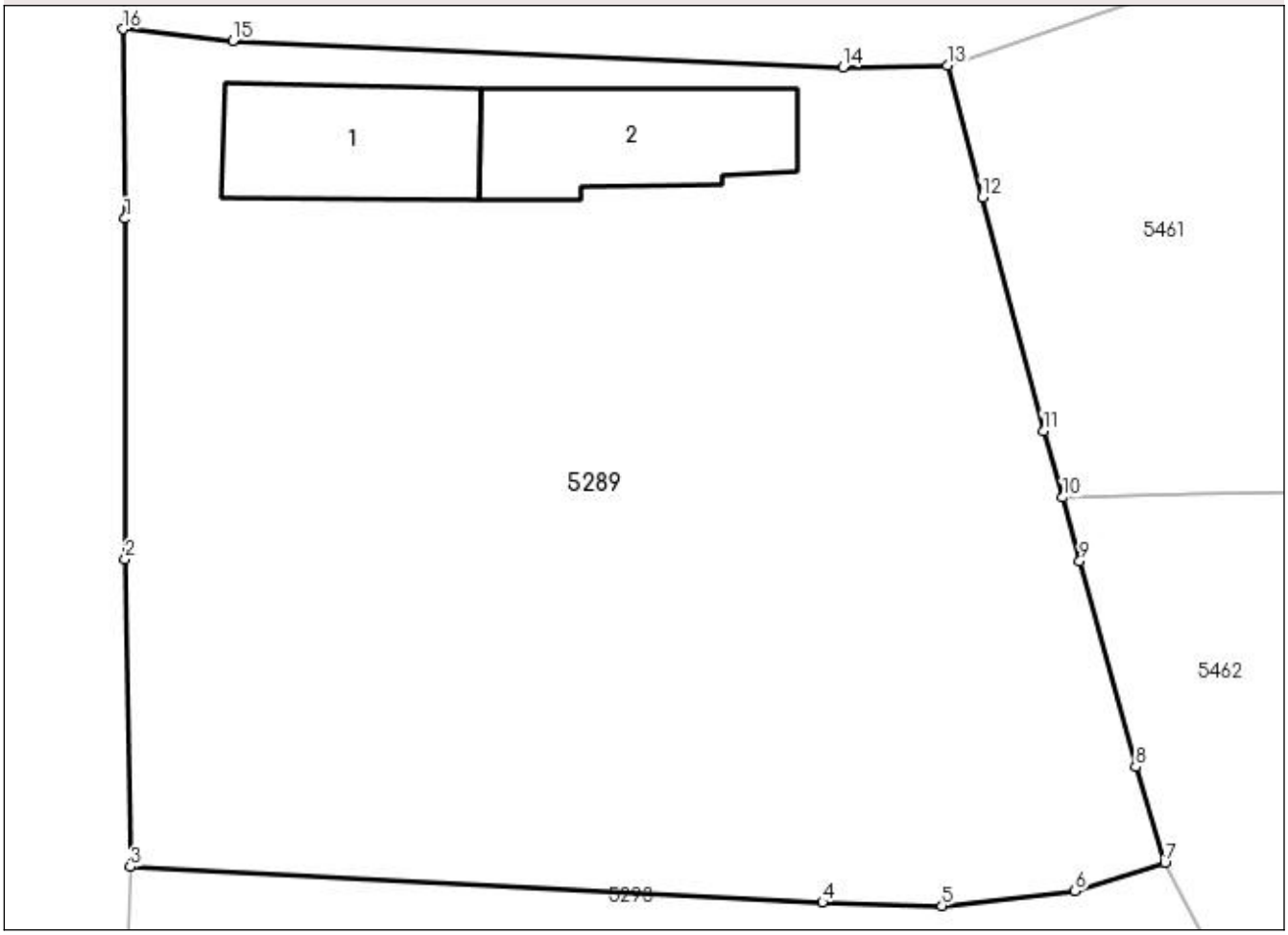

Date referitoare la teren

Crt	Categorie folosinţă	Intra vilan	Suprafaţa (mp)	Tarla	Parcelă	Nr. topo	Observaţii / Referinţe
1	curti constructii	DA	377	-	242	-	
2	arabil	DA	1.195	-	241	-	

Date referitoare la construcţii

Crt	Număr	Destinaţie construcţie	Supraf. (mp)	Situaţie juridică	Observaţii / Referinţe
A1.1		constructii de locuinte	58	Cu acte	Nr. niveluri:1; S. construita la sol:58 mp;
A1.2		constructii anexa	63	Cu acte	Nr. niveluri:1; S. construita la sol:63 mp;

Lungime Segmente
1) Valorile lungimilor segmentelor sunt obţinute din proiecţie în plan.

Punct început	X / Y	Punct sfârşit	X / Y	Lungime segment (**) (m)
1	577.517,713 361.574,595	2	577.517,728 361.559,27	15.325
2	577.517,728 361.559,27	3	577.517,959 361.545,427	13.845

Punct început	X / Y	Punct sfârşit	X / Y	Lungime segment (** (m)
3	577.517,959 361.545,427	4	577.549,122 361.543,832	31.204
4	577.549,122 361.543,832	5	577.554,501 361.543,679	5.381
5	577.554,501 361.543,679	6	577.560,487 361.544,341	6.022
6	577.560,487 361.544,341	7	577.564,533 361.545,6	4.237
7	577.564,533 361.545,6	8	577.563,218 361.549,921	4.517
8	577.563,218 361.549,921	9	577.560,712 361.559,177	9.589
9	577.560,712 361.559,177	10	577.559,944 361.562,049	2.973
10	577.559,944 361.562,049	11	577.559,061 361.565,043	3.121
11	577.559,061 361.565,043	12	577.556,305 361.575,553	10.865
12	577.556,305 361.575,553	13	577.554,749 361.581,485	6.133
13	577.554,749 361.581,485	14	577.550,041 361.581,402	4.709
14	577.550,041 361.581,402	15	577.522,567 361.582,598	27.5
15	577.522,567 361.582,598	16	577.517,641 361.583,122	4.954
16	577.517,641 361.583,122	1	577.517,713 361.574,595	8.527

**** Lungimile segmentelor sunt determinate în planul de proiecţie Stereo 70 şi sunt rotunjite la 1 milimetru.**
***** Distanţa dintre puncte este formată din segmente cumulate ce sunt mai mici decât valoarea 1 milimetru.**

DATE DESPRE IMOBILUL NR. 5290

Oficiul de Cadastru şi Publicitate Imobiliară PRAHOVA
Biroul de Cadastru şi Publicitate Imobiliară Ploieşti

A. Partea I. Descrierea imobilului

TEREN Intravilan

Adresa: Loc. Podu Valeni, Jud. Prahova

Nr. Crt	Nr cadastral Nr. topografic	Suprafaţa* (mp)	Observaţii / Referinţe
A1		567	Sector cadastral:53 Teren imprejmuit;

Construcţii

Crt	Nr cadastral Nr. topografic	Adresa	Observaţii / Referinţe
A1.1		Loc. Podu Valeni, Jud. Prahova	Nr. niveluri:1; S. construita la sol:91 mp;

B. Partea II. Proprietari şi acte

Inscrieri privitoare la dreptul de proprietate şi alte drepturi reale		Referinţe
/		
Act Normativ nr. 7, din 13/03/1996 emis de PARLAMENTUL ROMANIEI;		
B1	Inscrierea provizorie, drept de PROPRIETATE, dobandit prin Lege, cota actuala 1/1, cota initiala 1/1	A1, A1.1
	1) **COMUNA POIENARII BURCHII**, CIF:0000000000000	

C. Partea III. SARCINI .

Inscrieri privind dezmembramintele dreptului de proprietate, drepturi reale de garanţie şi sarcini	Referinţe
NU SUNT	

Anexa Nr. 1 La Partea I

Teren

Nr cadastral	Suprafaţa (mp)*	Observaţii / Referinţe
	567	

* Suprafaţa este determinată in planul de proiecţie Stereo 70.

DETALII LINIARE IMOBIL

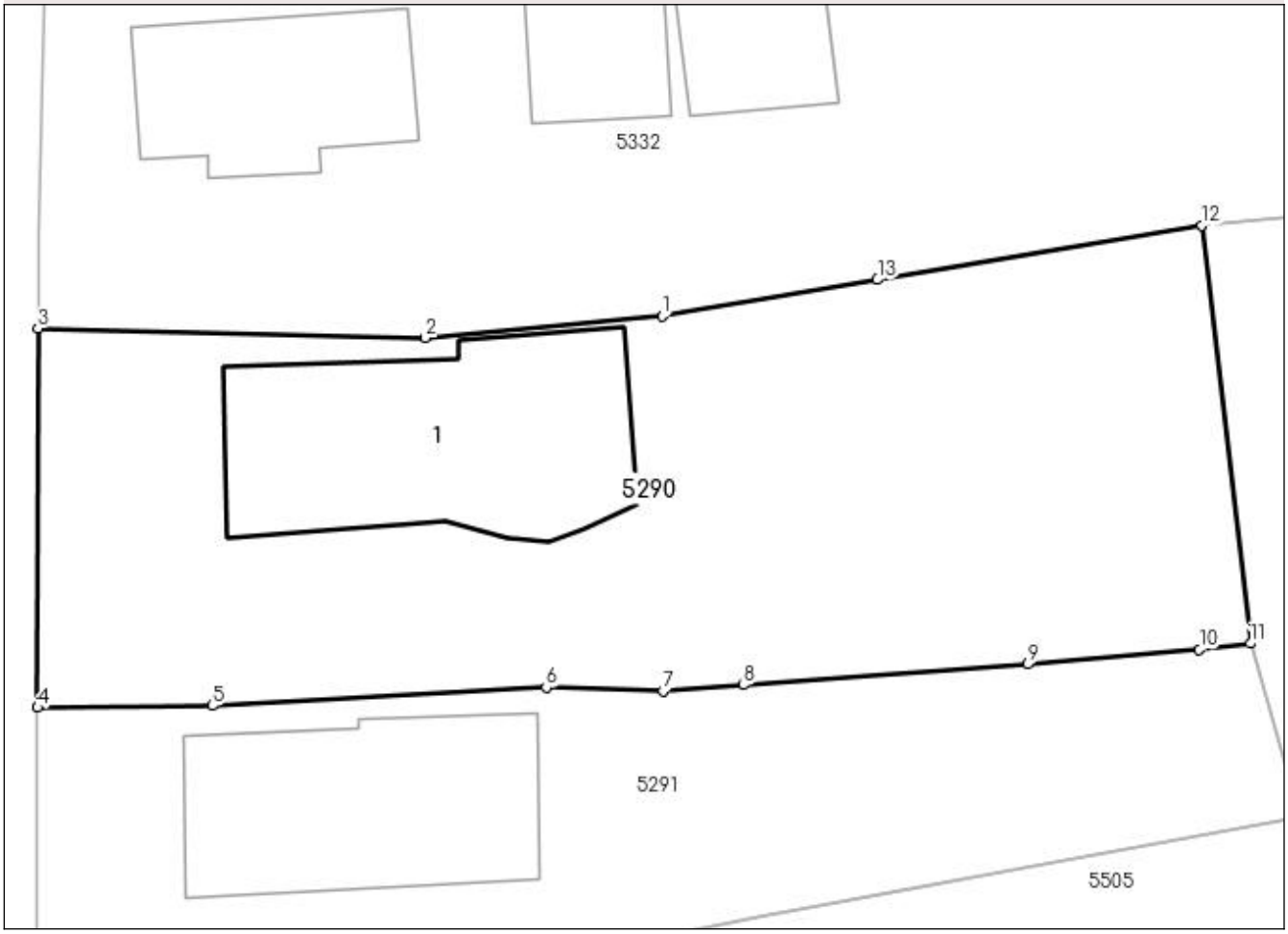

Date referitoare la teren

Crt	Categorie folosinţă	Intra vilan	Suprafaţa (mp)	Tarla	Parcelă	Nr. topo	Observaţii / Referinţe
1	curti constructii	DA	286	-	-	-	
2	arabil	DA	281	-	-	-	

Date referitoare la construcţii

Crt	Număr	Destinaţie construcţie	Supraf. (mp)	Situaţie juridică	Observaţii / Referinţe
A1.1		constructii de locuinte	91	Cu acte	Nr. niveluri:1; S. construita la sol:91 mp;

Lungime Segmente
1) Valorile lungimilor segmentelor sunt obţinute din proiecţie în plan.

Punct început	X / Y	Punct sfârşit	X / Y	Lungime segment (** (m)
1	577.541,774 361.833,847	2	577.533,419 361.833,071	8.391
2	577.533,419 361.833,071	3	577.519,744 361.833,402	13.679
3	577.519,744 361.833,402	4	577.519,737 361.820,03	13.372

Punct început	X / Y	Punct sfârşit	X / Y	Lungime segment (** (m)
4	577.519,737 361.820,03	5	577.525,907 361.820,102	6.17
5	577.525,907 361.820,102	6	577.537,685 361.820,738	11.795
6	577.537,685 361.820,738	7	577.541,812 361.820,621	4.129
7	577.541,812 361.820,621	8	577.544,645 361.820,827	2.84
8	577.544,645 361.820,827	9	577.554,686 361.821,558	10.068
9	577.554,686 361.821,558	10	577.560,731 361.822,079	6.067
10	577.560,731 361.822,079	11	577.562,538 361.822,299	1.82
11	577.562,538 361.822,299	12	577.560,82 361.837,041	14.842
12	577.560,82 361.837,041	13	577.549,374 361.835,121	11.606
13	577.549,374 361.835,121	1	577.541,774 361.833,847	7.706

**** Lungimile segmentelor sunt determinate în planul de proiecţie Stereo 70 şi sunt rotunjite la 1 milimetru.**
***** Distanţa dintre puncte este formată din segmente cumulate ce sunt mai mici decât valoarea 1 milimetru.**

DATE DESPRE IMOBILUL NR. 5291

Oficiul de Cadastru şi Publicitate Imobiliară PRAHOVA
Biroul de Cadastru şi Publicitate Imobiliară Ploieşti

A. Partea I. Descrierea imobilului

TEREN Intravilan

Adresa: Loc. Podu Valeni, Jud. Prahova

Nr. Crt	Nr cadastral Nr. topografic	Suprafaţa* (mp)	Observaţii / Referinţe
A1		Din acte: 699 Masurata: 362	Sector cadastral:53 Teren imprejmuit;

Construcţii

Crt	Nr cadastral Nr. topografic	Adresa	Observaţii / Referinţe
A1.1		Loc. Podu Valeni, Jud. Prahova	Nr. niveluri:1; S. construita la sol:73 mp;

B. Partea II. Proprietari şi acte

Inscrieri privitoare la dreptul de proprietate şi alte drepturi reale		Referinţe
/		
Act Administrativ nr. 68871, din 27/06/2002 emis de CJSDAPT PRAHOVA;		
B1	Intabulare, drept de PROPRIETATE, dobandit prin Reconstituire, cota actuala 1/1, cota initiala 1/1	A1
	1) **TANASE ION MARIA**, Lipsă CNP. 2) **SANDU ION FLOAREA**, Lipsă CNP.	
Act Administrativ nr. 2340, din 06/03/2023 emis de PRIMARIA COMUNEI POIENARII BURCHII;		
B2	Intabulare, drept de PROPRIETATE, dobandit prin Construire, cota actuala 1/1, cota initiala 1/1	A1.1
	1) **TANASE ION MARIA**, Lipsă CNP. 2) **SANDU ION FLOAREA**, Lipsă CNP.	

C. Partea III. SARCINI .

Inscrieri privind dezmembramintele dreptului de proprietate, drepturi reale de garanţie şi sarcini	Referinţe
NU SUNT	

Anexa Nr. 1 La Partea I

Teren

Nr cadastral	Suprafaţa (mp)*	Observaţii / Referinţe
	Din acte: 699 Masurata: 362	

* Suprafaţa este determinată in planul de proiecţie Stereo 70.

DETALII LINIARE IMOBIL

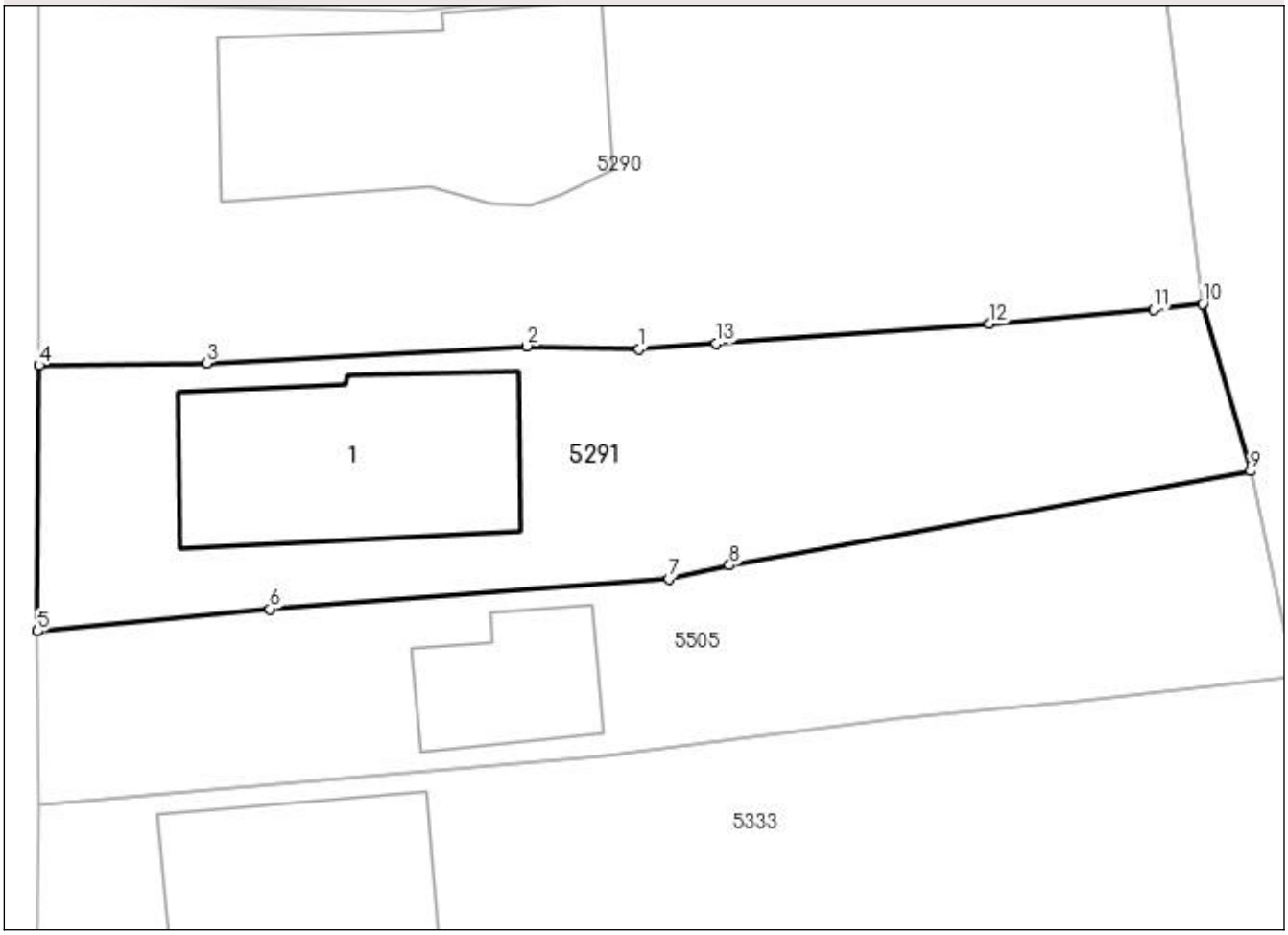

Date referitoare la teren

Crt	Categorie folosinţă	Intra vilan	Suprafaţa (mp)	Tarla	Parcelă	Nr. topo	Observaţii / Referinţe
1	curti constructii	DA	228	9	272	-	
2	arabil	DA	134	9	271	-	

Date referitoare la construcţii

Crt	Număr	Destinaţie construcţie	Supraf. (mp)	Situaţie juridică	Observaţii / Referinţe
A1.1		constructii de locuinte	73	Cu acte	Nr. niveluri:1; S. construita la sol:73 mp;

Lungime Segmente
1) Valorile lungimilor segmentelor sunt obţinute din proiecţie în plan.

Punct început	X / Y	Punct sfârşit	X / Y	Lungime segment (** (m)
1	577.541,812 361.820,621	2	577.537,685 361.820,738	4.129
2	577.537,685 361.820,738	3	577.525,907 361.820,102	11.795
3	577.525,907 361.820,102	4	577.519,737 361.820,03	6.17

Punct început	X / Y	Punct sfârşit	X / Y	Lungime segment (** (m)
4	577.519,737 361.820,03	5	577.519,685 361.810,249	9.781
5	577.519,685 361.810,249	6	577.528,241 361.811,073	8.596
6	577.528,241 361.811,073	7	577.542,916 361.812,184	14.717
7	577.542,916 361.812,184	8	577.545,139 361.812,677	2.277
8	577.545,139 361.812,677	9	577.564,303 361.816,143	19.475
9	577.564,303 361.816,143	10	577.562,538 361.822,299	6.404
10	577.562,538 361.822,299	11	577.560,731 361.822,079	1.82
11	577.560,731 361.822,079	12	577.554,686 361.821,558	6.067
12	577.554,686 361.821,558	13	577.544,645 361.820,827	10.068
13	577.544,645 361.820,827	1	577.541,812 361.820,621	2.84

** Lungimile segmentelor sunt determinate în planul de proiecţie Stereo 70 şi sunt rotunjite la 1 milimetru.
*** Distanţa dintre puncte este formată din segmente cumulate ce sunt mai mici decât valoarea 1 milimetru.

DATE DESPRE IMOBILUL NR. 5292

Oficiul de Cadastru şi Publicitate Imobiliară PRAHOVA
Biroul de Cadastru şi Publicitate Imobiliară Ploieşti

A. Partea I. Descrierea imobilului

TEREN Intravilan

Adresa: Loc. Podu Valeni, Jud. Prahova

Nr. Crt	Nr cadastral Nr. topografic	Suprafaţa* (mp)	Observaţii / Referinţe
A1		Din acte: 1.268 Masurata: 1.271	Sector cadastral:53 Teren imprejmuit;

Construcţii

Crt	Nr cadastral Nr. topografic	Adresa	Observaţii / Referinţe
A1.1		Loc. Podu Valeni, Jud. Prahova	Nr. niveluri:1; S. construita la sol:104 mp;
A1.2		Loc. Podu Valeni, Jud. Prahova	Nr. niveluri:1; S. construita la sol:51 mp;

B. Partea II. Proprietari şi acte

Inscrieri privitoare la dreptul de proprietate şi alte drepturi reale		Referinţe
/		
Act Administrativ nr. 90990, din 12/06/2003 emis de CJSDAPT PRAHOVA;		
B1	Intabulare, drept de PROPRIETATE, dobandit prin Reconstituire, cota actuala 1/1, cota initiala 1/1	A1
	1) **MARIN STAN ŞTEFAN**, Lipsă CNP.	
Act Administrativ nr. 2340, din 06/03/2023 emis de PRIMARIA COMUNEI POIENARII BURCHII;		
B2	Intabulare, drept de PROPRIETATE, dobandit prin Construire, cota actuala 1/1, cota initiala 1/1	A1.1, A1.2
	1) **MARIN STAN ŞTEFAN**, Lipsă CNP.	

C. Partea III. SARCINI .

Inscrieri privind dezmembramintele dreptului de proprietate, drepturi reale de garanţie şi sarcini	Referinţe
NU SUNT	

Anexa Nr. 1 La Partea I

Teren

Nr cadastral	Suprafaţa (mp)*	Observaţii / Referinţe
	Din acte: 1.268 Masurata: 1.271	

* Suprafaţa este determinată in planul de proiecţie Stereo 70.

DETALII LINIARE IMOBIL

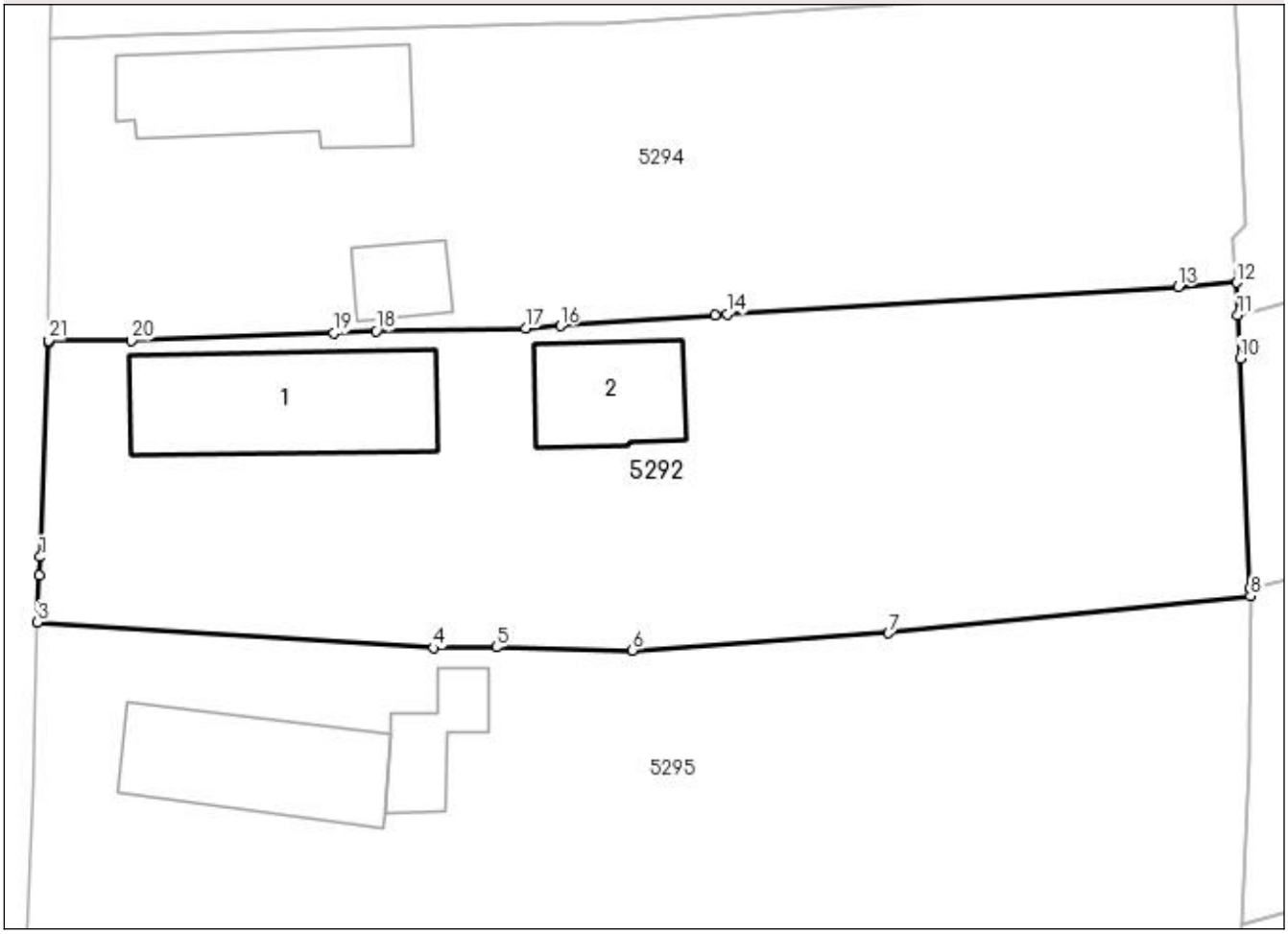

Date referitoare la teren

Crt	Categorie folosinţă	Intra vilan	Suprafaţa (mp)	Tarla	Parcelă	Nr. topo	Observaţii / Referinţe
1	curti constructii	DA	491	-	226	-	
2	arabil	DA	780	-	225	-	

Date referitoare la construcţii

Crt	Număr	Destinaţie construcţie	Supraf. (mp)	Situaţie juridică	Observaţii / Referinţe
A1.1		constructii de locuinte	104	Cu acte	Nr. niveluri:1; S. construita la sol:104 mp;
A1.2		constructii anexa	51	Cu acte	Nr. niveluri:1; S. construita la sol:51 mp;

Lungime Segmente

1) Valorile lungimilor segmentelor sunt obţinute din proiecţie în plan.

Punct început	X / Y	Punct sfârşit	X / Y	Lungime segment (** (m)
1	577.514,814 361.438,557	2	577.514,771 361.437,49	1.068
3	577.514,663 361.434,779	4	577.537,587 361.433,284	22.973

Punct început	X / Y	Punct sfârşit	X / Y	Lungime segment (** (m)
2	577.514,771 361.437,49	3	577.514,663 361.434,779	2.713
4	577.537,587 361.433,284	5	577.541,229 361.433,333	3.642

Punct început	X / Y	Punct sfârşit	X / Y	Lungime segment (** (m)
5	577.541,229 361.433,333	6	577.549,122 361.433,152	7.895
7	577.563,942 361.434,14	8	577.584,902 361.436,295	21.07
9	577.584,884 361.436,704	10	577.584,295 361.450,054	13.363
11	577.584,154 361.452,564	12	577.584,102 361.454,426	1.863
13	577.580,71 361.454,187	14	577.554,6 361.452,607	26.158
15	577.553,879 361.452,563	16	577.544,932 361.451,931	8.969
17	577.542,928 361.451,789	18	577.534,277 361.451,627	8.653
19	577.531,823 361.451,502	20	577.520,098 361.451,062	11.733
21	577.515,31 361.451,087	22	577.515,31 361.450,966	0.121

Punct început	X / Y	Punct sfârşit	X / Y	Lungime segment (** (m)
6	577.549,122 361.433,152	7	577.563,942 361.434,14	14.853
8	577.584,902 361.436,295	9	577.584,884 361.436,704	0.409
10	577.584,295 361.450,054	11	577.584,154 361.452,564	2.514
12	577.584,102 361.454,426	13	577.580,71 361.454,187	3.4
14	577.554,6 361.452,607	15	577.553,879 361.452,563	0.722
16	577.544,932 361.451,931	17	577.542,928 361.451,789	2.009
18	577.534,277 361.451,627	19	577.531,823 361.451,502	2.457
20	577.520,098 361.451,062	21	577.515,31 361.451,087	4.788
22	577.515,31 361.450,966	1	577.514,814 361.438,557	12.419

**** Lungimile segmentelor sunt determinate în planul de proiecţie Stereo 70 şi sunt rotunjite la 1 milimetru.**
***** Distanţa dintre puncte este formată din segmente cumulate ce sunt mai mici decât valoarea 1 milimetru.**

DATE DESPRE IMOBILUL NR. 5293

Oficiul de Cadastru şi Publicitate Imobiliară PRAHOVA
Biroul de Cadastru şi Publicitate Imobiliară Ploieşti

A. Partea I. Descrierea imobilului

TEREN Intravilan

Adresa: Loc. Podu Valeni, Jud. Prahova

Nr. Crt	Nr cadastral Nr. topografic	Suprafaţa* (mp)	Observaţii / Referinţe
A1		Din acte: 1.629 Masurata: 1.561	Sector cadastral:53 Teren imprejmuit;

Construcţii

Crt	Nr cadastral Nr. topografic	Adresa	Observaţii / Referinţe
A1.1		Loc. Podu Valeni, Jud. Prahova	Nr. niveluri:1; S. construita la sol:84 mp;
A1.2		Loc. Podu Valeni, Jud. Prahova	Nr. niveluri:1; S. construita la sol:15 mp;

B. Partea II. Proprietari şi acte

Inscrieri privitoare la dreptul de proprietate şi alte drepturi reale		Referinţe
/		
Act Administrativ nr. 111581, din 18/12/2002 emis de CJSDAPT PRAHOVA;		
B1	Intabulare, drept de PROPRIETATE, dobandit prin Reconstituire, cota actuala 1/1, cota initiala 1/1	A1
	1) **BARBU GHEORGHE**, Lipsă CNP.	
Act Administrativ nr. 2340, din 06/03/2023 emis de PRIMARIA COMUNEI POIENARII BURCHII;		
B2	Intabulare, drept de PROPRIETATE, dobandit prin Construire, cota actuala 1/1, cota initiala 1/1	A1.1, A1.2
	1) **BARBU GHEORGHE**, Lipsă CNP.	

C. Partea III. SARCINI .

Inscrieri privind dezmembramintele dreptului de proprietate, drepturi reale de garanţie şi sarcini	Referinţe
NU SUNT	

Anexa Nr. 1 La Partea I

Teren

Nr cadastral	Suprafaţa (mp)*	Observaţii / Referinţe
	Din acte: 1.629 Masurata: 1.561	

* Suprafaţa este determinată in planul de proiecţie Stereo 70.

DETALII LINIARE IMOBIL



Date referitoare la teren

Crt	Categorie folosinţă	Intra vilan	Suprafaţa (mp)	Tarla	Parcelă	Nr. topo	Observaţii / Referinţe
1	curti constructii	DA	685	-	239	-	
2	arabil	DA	436	-	240	-	
3	arabil	DA	235	-	238	-	
4	arabil	DA	205	-	237	-	

Date referitoare la construcţii

Crt	Număr	Destinaţie construcţie	Supraf. (mp)	Situaţie juridică	Observaţii / Referinţe
A1.1		constructii de locuinte	84	Cu acte	Nr. niveluri:1; S. construita la sol:84 mp;
A1.2		constructii anexa	15	Cu acte	Nr. niveluri:1; S. construita la sol:15 mp;

Lungime Segmente
1) Valorile lungimilor segmentelor sunt obţinute din proiecţie în plan.

Punct început	X / Y	Punct sfârşit	X / Y	Lungime segment (** (m)

Punct început	X / Y	Punct sfârşit	X / Y	Lungime segment (** (m)
1	577.564,533 361.545,6	2	577.560,487 361.544,341	4.237
2	577.560,487 361.544,341	3	577.554,501 361.543,679	6.022
3	577.554,501 361.543,679	4	577.549,122 361.543,832	5.381
4	577.549,122 361.543,832	5	577.517,959 361.545,427	31.204
5	577.517,959 361.545,427	6	577.517,704 361.536,204	9.227
6	577.517,704 361.536,204	7	577.517,337 361.522,425	13.784
7	577.517,337 361.522,425	8	577.517,188 361.517,517	4.91
8	577.517,188 361.517,517	9	577.524,259 361.516,865	7.101
9	577.524,259 361.516,865	10	577.539,496 361.514,297	15.452
10	577.539,496 361.514,297	11	577.546,552 361.513,495	7.101
11	577.546,552 361.513,495	12	577.552,317 361.514,119	5.799
12	577.552,317 361.514,119	13	577.574,968 361.516,569	22.783
13	577.574,968 361.516,569	14	577.574,801 361.517,257	0.708
14	577.574,801 361.517,257	15	577.573,339 361.523,285	6.203
15	577.573,339 361.523,285	16	577.571,644 361.530,277	7.195
16	577.571,644 361.530,277	17	577.570,689 361.532,335	2.269
17	577.570,689 361.532,335	18	577.569,187 361.535,937	3.903
18	577.569,187 361.535,937	19	577.567,208 361.540,494	4.968
19	577.567,208 361.540,494	1	577.564,533 361.545,6	5.764

**** Lungimile segmentelor sunt determinate în planul de proiecţie Stereo 70 şi sunt rotunjite la 1 milimetru.**
***** Distanţa dintre puncte este formată din segmente cumulate ce sunt mai mici decât valoarea 1 milimetru.**

DATE DESPRE IMOBILUL NR. 5294

Oficiul de Cadastru şi Publicitate Imobiliară PRAHOVA
Biroul de Cadastru şi Publicitate Imobiliară Ploieşti

A. Partea I. Descrierea imobilului

TEREN Intravilan

Adresa: Loc. Podu Valeni, Jud. Prahova

Nr. Crt	Nr cadastral Nr. topografic	Suprafaţa* (mp)	Observaţii / Referinţe
A1		Din acte: 1.254 Masurata: 1.201	Sector cadastral:53 Teren imprejmuit;

Construcţii

Crt	Nr cadastral Nr. topografic	Adresa	Observaţii / Referinţe
A1.1		Loc. Podu Valeni, Jud. Prahova	Nr. niveluri:1; S. construita la sol:87 mp;
A1.2		Loc. Podu Valeni, Jud. Prahova	Nr. niveluri:1; S. construita la sol:23 mp;

B. Partea II. Proprietari şi acte

Inscrieri privitoare la dreptul de proprietate şi alte drepturi reale		Referinţe
/		
Act Administrativ nr. 113538, din 23/12/2002 emis de CJSDAPT PRAHOVA;		
B1	Intabulare, drept de PROPRIETATE, dobandit prin Reconstituire, cota actuala 1/1, cota initiala 1/1	A1
	1) **CRISTIAN NICOLAE**, Lipsă CNP.	
Act Administrativ nr. 2340, din 06/03/2023 emis de PRIMARIA COMUNEI POIENARII BURCHII;		
B2	Intabulare, drept de PROPRIETATE, dobandit prin Construire, cota actuala 1/1, cota initiala 1/1	A1.1, A1.2
	1) **CRISTIAN NICOLAE**, Lipsă CNP.	

C. Partea III. SARCINI .

Inscrieri privind dezmembramintele dreptului de proprietate, drepturi reale de garanţie şi sarcini	Referinţe
NU SUNT	

Anexa Nr. 1 La Partea I

Teren

Nr cadastral	Suprafaţa (mp)*	Observaţii / Referinţe
	Din acte: 1.254 Masurata: 1.201	

* Suprafaţa este determinată in planul de proiecţie Stereo 70.

DETALII LINIARE IMOBIL

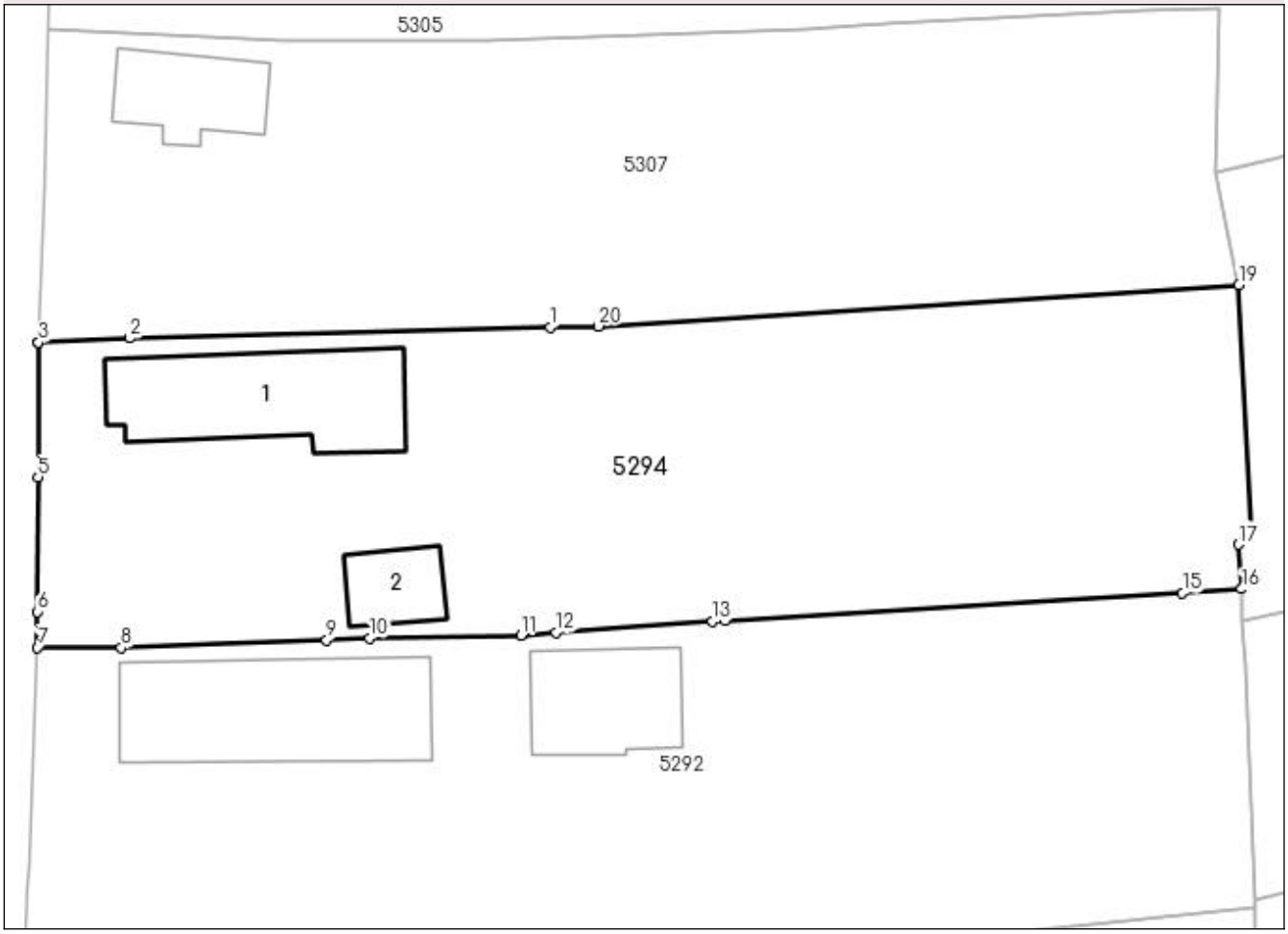

Date referitoare la teren

Crt	Categorie folosinţă	Intra vilan	Suprafaţa (mp)	Tarla	Parcelă	Nr. topo	Observaţii / Referinţe
1	curti constructii	DA	516	-	227	-	
2	arabil	DA	685	-	228	-	

Date referitoare la construcţii

Crt	Număr	Destinaţie construcţie	Supraf. (mp)	Situaţie juridică	Observaţii / Referinţe
A1.1		constructii de locuinte	87	Cu acte	Nr. niveluri:1; S. construita la sol:87 mp;
A1.2		constructii anexa	23	Cu acte	Nr. niveluri:1; S. construita la sol:23 mp;

Lungime Segmente
1) Valorile lungimilor segmentelor sunt obţinute din proiecţie în plan.

Punct început	X / Y	Punct sfârşit	X / Y	Lungime segment (**) (m)
1	577.544,613 361.469,363	2	577.520,547 361.468,749	24.074
2	577.520,547 361.468,749	3	577.515,374 361.468,493	5.179

Punct început	X / Y	Punct sfârşit	X / Y	Lungime segment (** (m)
3	577.515,374 361.468,493	4	577.515,374 361.468,489	0.004
4	577.515,374 361.468,489	5	577.515,346 361.460,795	7.694
5	577.515,346 361.460,795	6	577.515,318 361.453,121	7.674
6	577.515,318 361.453,121	7	577.515,31 361.451,087	2.034
7	577.515,31 361.451,087	8	577.520,098 361.451,062	4.788
8	577.520,098 361.451,062	9	577.531,823 361.451,502	11.733
9	577.531,823 361.451,502	10	577.534,277 361.451,627	2.457
10	577.534,277 361.451,627	11	577.542,928 361.451,789	8.653
11	577.542,928 361.451,789	12	577.544,932 361.451,931	2.009
12	577.544,932 361.451,931	13	577.553,879 361.452,563	8.969
13	577.553,879 361.452,563	14	577.554,6 361.452,607	0.722
14	577.554,6 361.452,607	15	577.580,71 361.454,187	26.158
15	577.580,71 361.454,187	16	577.584,102 361.454,426	3.4
16	577.584,102 361.454,426	17	577.583,906 361.456,968	2.55
17	577.583,906 361.456,968	18	577.584,606 361.457,792	1.081
18	577.584,606 361.457,792	19	577.583,947 361.471,776	14.0
19	577.583,947 361.471,776	20	577.547,347 361.469,433	36.675
20	577.547,347 361.469,433	1	577.544,613 361.469,363	2.735

**** Lungimile segmentelor sunt determinate în planul de proiecţie Stereo 70 şi sunt rotunjite la 1 milimetru.**
***** Distanţa dintre puncte este formată din segmente cumulate ce sunt mai mici decât valoarea 1 milimetru.**

DATE DESPRE IMOBILUL NR. 5295

Oficiul de Cadastru şi Publicitate Imobiliară PRAHOVA
Biroul de Cadastru şi Publicitate Imobiliară Ploieşti

A. Partea I. Descrierea imobilului

TEREN Intravilan

Adresa: Loc. Podu Valeni, Str Matei Basarab, Nr. 55, Jud. Prahova

Nr. Crt	Nr cadastral Nr. topografic	Suprafaţa* (mp)	Observaţii / Referinţe
A1	25720	Din acte: 1.370 Masurata: 1.352	Sector cadastral:53 Teren imprejmuit;

Construcţii

Crt	Nr cadastral Nr. topografic	Adresa	Observaţii / Referinţe
A1.1	25720-C1	Loc. Podu Valeni, Str Matei Basarab, Nr. 55, Jud. Prahova	Nr. niveluri:1; S. construita la sol:83 mp; Locuinta, Sc. desf. = 81 mp, edificata in anul 1975
A1.2		Loc. Podu Valeni, Jud. Prahova	Nr. niveluri:1; S. construita la sol:29 mp;

B. Partea II. Proprietari şi acte

Inscrieri privitoare la dreptul de proprietate şi alte drepturi reale		Referinţe
137555 / 21/12/2020		
Act Notarial nr. 136, din 14/05/2018 emis de NP POPESCU VIORICA (act administrativ nr 541 din 20.01.2021, emis de PRIMARIA COMUNEI POIENARII BURCHII;act administrativ nr 13909 din 17.12.2020, emis de PRIMARIA POIENARII BURCHII;act notarial nr 41 din 22.05.2018, emis de NP POPESCU VIORICA);		
B1	Intabulare, drept de PROPRIETATE, dobandit prin Succesiune, cota actuala 1/4, cota initiala 1/4	A1
	1) **DUMITRU GEORGIANA-ALINA**	
B2	Intabulare, drept de PROPRIETATE, dobandit prin Succesiune, cota actuala 1/4, cota initiala 1/4	A1.1
	1) **DUMITRU GEORGIANA-ALINA**	
B3	Intabulare, drept de PROPRIETATE, dobandit prin Succesiune, cota actuala 1/4, cota initiala 1/4	A1
	1) **MANEA ANA-MARIA**	
B4	Intabulare, drept de PROPRIETATE, dobandit prin Succesiune, cota actuala 1/4, cota initiala 1/4	A1.1
	1) **MANEA ANA-MARIA**	
B5	Intabulare, drept de PROPRIETATE, dobandit prin Succesiune, cota actuala 1/4, cota initiala 1/4	A1
	1) **MARIN CONSTANTIN**	
B6	Intabulare, drept de PROPRIETATE, dobandit prin Succesiune, cota actuala 1/4, cota initiala 1/4	A1.1
	1) **MARIN CONSTANTIN**	
B7	Intabulare, drept de PROPRIETATE, dobandit prin Succesiune, cota actuala 1/4, cota initiala 1/4	A1
	1) **MARIN TUDORA**	
B8	Intabulare, drept de PROPRIETATE, dobandit prin Succesiune, cota actuala 1/4, cota initiala 1/4	A1.1
	1) **MARIN TUDORA**	
/		
Act Administrativ nr. 2340, din 06/03/2023 emis de PRIMARIA COMUNEI POIENARII BURCHII;		
B9	Intabulare, drept de PROPRIETATE, dobandit prin Construire, cota actuala 1/1, cota initiala 1/1	A1.2
	1) **MANEA ANA-MARIA** 2) **MARIN CONSTANTIN** 3) **MARIN TUDORA** 4) **DUMITRU GEORGIANA-ALINA**	

C. Partea III. SARCINI .

Inscrieri privind dezmembramintele dreptului de proprietate, drepturi reale de garanţie şi sarcini	Referinţe
NU SUNT	

Anexa Nr. 1 La Partea I

Teren

Nr cadastral	Suprafaţa (mp)*	Observaţii / Referinţe
25720	Din acte: 1.370 Masurata: 1.352	

* Suprafaţa este determinată in planul de proiecţie Stereo 70.

DETALII LINIARE IMOBIL

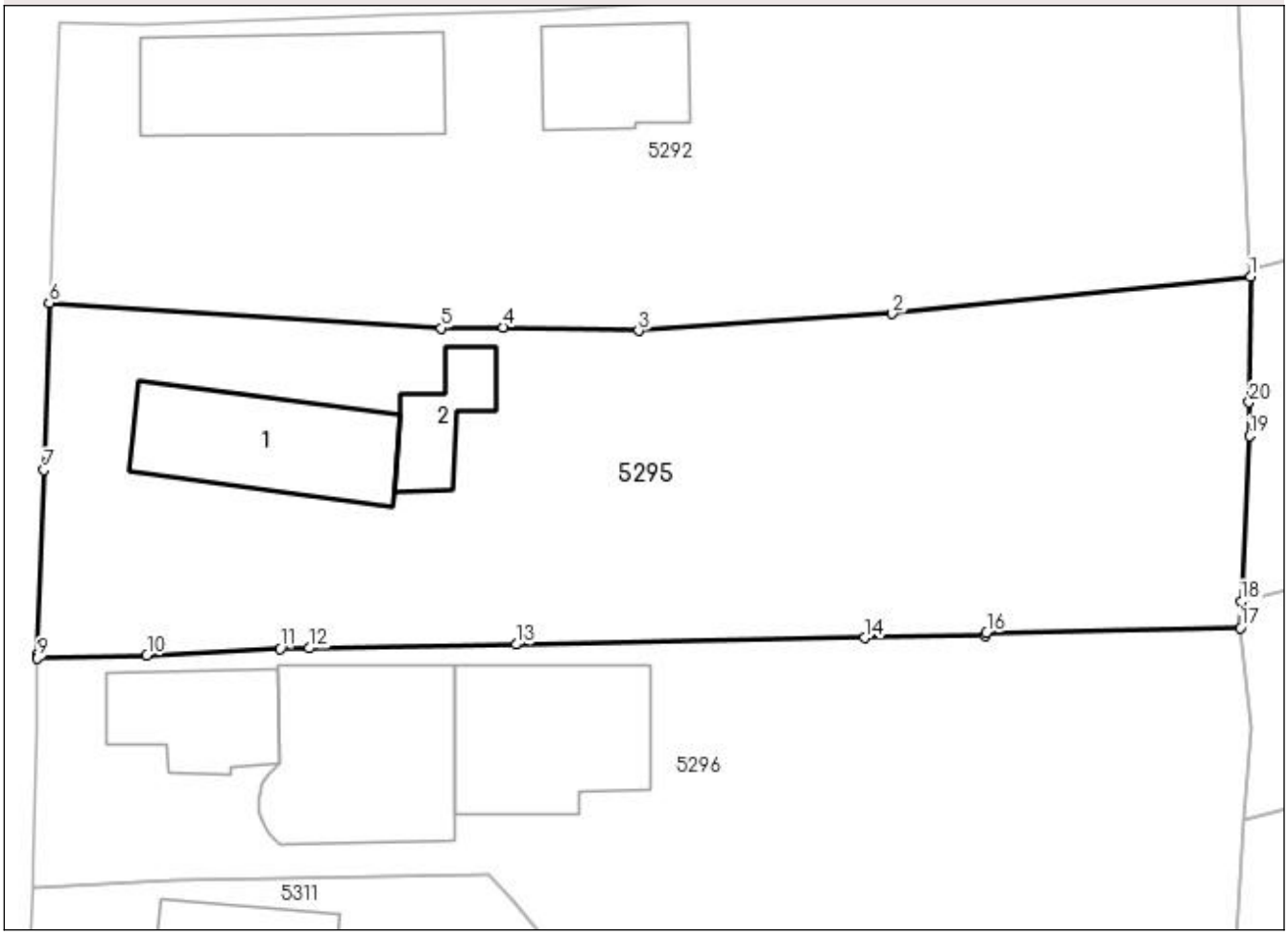

Date referitoare la teren

Crt	Categorie folosinţă	Intra vilan	Suprafaţa (mp)	Tarla	Parcelă	Nr. topo	Observaţii / Referinţe
1	curti constructii	DA	531	9	223	-	
2	arabil	DA	821	9	224	-	

Date referitoare la construcţii

Crt	Număr	Destinaţie construcţie	Supraf. (mp)	Situaţie juridică	Observaţii / Referinţe
A1.1	25720-C1	constructii de locuinte	83	Cu acte	Nr. niveluri:1; S. construita la sol:83 mp; Locuinta, Sc. desf. = 81 mp, edificata in anul 1975
A1.2		constructii anexa	29	Cu acte	Nr. niveluri:1; S. construita la sol:29 mp;

Lungime Segmente

1) Valorile lungimilor segmentelor sunt obţinute din proiecţie în plan.

Punct început	X / Y	Punct sfârşit	X / Y	Lungime segment (** (m)
1	577.584,902 361.436,295	2	577.563,942 361.434,14	21.07
2	577.563,942 361.434,14	3	577.549,122 361.433,152	14.853

Punct început	X / Y	Punct sfârşit	X / Y	Lungime segment (** (m)
3	577.549,122 361.433,152	4	577.541,229 361.433,333	7.895
4	577.541,229 361.433,333	5	577.537,587 361.433,284	3.642
5	577.537,587 361.433,284	6	577.514,663 361.434,779	22.973
6	577.514,663 361.434,779	7	577.514,364 361.425,008	9.776
7	577.514,364 361.425,008	8	577.513,99 361.414,24	10.774
8	577.513,99 361.414,24	9	577.513,986 361.414,012	0.228
9	577.513,986 361.414,012	10	577.520,378 361.414,183	6.394
10	577.520,378 361.414,183	11	577.528,181 361.414,559	7.812
11	577.528,181 361.414,559	12	577.529,857 361.414,591	1.676
12	577.529,857 361.414,591	13	577.541,974 361.414,82	12.119
13	577.541,974 361.414,82	14	577.562,336 361.415,205	20.366
14	577.562,336 361.415,205	15	577.569,37 361.415,338	7.035
15	577.569,37 361.415,338	16	577.569,477 361.415,505	0.198
16	577.569,477 361.415,505	17	577.584,298 361.415,773	14.823
17	577.584,298 361.415,773	18	577.584,36 361.417,334	1.562
18	577.584,36 361.417,334	19	577.584,852 361.426,994	9.673
19	577.584,852 361.426,994	20	577.584,822 361.428,969	1.975
20	577.584,822 361.428,969	1	577.584,902 361.436,295	7.326

**** Lungimile segmentelor sunt determinate în planul de proiecţie Stereo 70 şi sunt rotunjite la 1 milimetru.**
***** Distanţa dintre puncte este formată din segmente cumulate ce sunt mai mici decât valoarea 1 milimetru.**

DATE DESPRE IMOBILUL NR. 5296

Oficiul de Cadastru şi Publicitate Imobiliară PRAHOVA
Biroul de Cadastru şi Publicitate Imobiliară Ploieşti

A. Partea I. Descrierea imobilului

Nr. CF vechi:334(e:334)
Nr. cadastral vechi:508

TEREN Intravilan

Adresa: Loc. Podu Valeni, Jud. Prahova, Tarlaua Nr.9,Parcelele Cc.220,A.221

Nr. Crt	Nr cadastral Nr. topografic	Suprafaţa* (mp)	Observaţii / Referinţe
A1	20183	Din acte: 1.222 Masurata: 1.271	Sector cadastral:53 Teren imprejmuit;

Construcţii

Crt	Nr cadastral Nr. topografic	Adresa	Observaţii / Referinţe
A1.3		Loc. Podu Valeni, Jud. Prahova	Nr. niveluri:3; S. construita la sol:111 mp; Locuinta.
A1.4	20183-C4	Loc. Podu Valeni, Jud. Prahova, Tarlaua Nr.9,Parcelele Cc.220,A.221	Nr. niveluri:3; S. construita la sol:95 mp; Locuinta S (partial)+P+1E S.u. parter=83.74mp.,S.u. etaj=72.4mp.,S.u. beci=15.59mp.
A1.5		Loc. Podu Valeni, Jud. Prahova	Nr. niveluri:1; S. construita la sol:53 mp; Anexa.

B. Partea II. Proprietari şi acte

Inscrieri privitoare la dreptul de proprietate şi alte drepturi reale		Referinţe
36009 / 19/12/2005		
Act Notarial nr. 9435, din 16/12/2005 emis de BNP POPESCU V.;		
B1	Intabulare, drept de PROPRIETATEcumparare ca bun comun, dobandit prin Conventie, cota actuala 1/1, cota initiala 1/1	A1
	1) **NECULA CLAUDIA GEORGETA**, Lipsă CNP. 2) **NECULA LUIGI**, Lipsă CNP.	
55105 / 18/09/2012		
Act Administrativ nr. 3, din 28/06/2012 emis de PRIMARIA POIENARII BURCHII (act administrativ nr. 4270/10-07-2012 emis de PRIMARIA POIENARII BURCHII;);		
B2	se radiaza constructia C 1 si anexa C2 in baza autorizatiei de desfiinatare nr.3/28.06.2012 si a procesului verbal de receptie la terminarea lucrarilor nr.4270/10.07.2012 emise de Primaria Comunei Poienarii Burchi	A1
61839 / 16/10/2012		
Act Administrativ nr. 55105, din 18/09/2012 emis de OCPI PRAHOVA (act administrativ nr. 21/28-08-2012 emis de PRIMARIA POIENARII BURCHII; act administrativ nr. 5597/05-09-2012 emis de PRIMARIA POIENARII BURCHII;act administrativ nr.6912/23.10.2012 emis de PRIMARIA POIENARII BURCHI;);		
B3	Intabulare, drept de PROPRIETATE, dobandit prin Construire, cota actuala 1/1, cota initiala 1/1	A1.3, A1.4
	1) **NECULA CLAUDIA GEORGETA** 2) **NECULA LUIGI**	
70343 / 05/09/2014		
Act Notarial nr. 745, din 05/09/2014 emis de NP CALIN MIRELA;		
B5	se noteaza interdictiile de instrainare, grevare, inchiriere, dezmembrare, alipire, construire, demolare, restructurare si amenajare	A1, A1.3, A1.4
	1) **BANCA COMERCIALA INTESA SANPAOLO ROMANIA S.A.**, CIF:8145422	
Act Notarial nr. 744, din 05/09/2014 emis de NP CALIN MIRELA;		
B6	se noteaza interdictiile de instrainare, grevare, inchiriere, dezmembrare, alipire, construire, demolare, restructurare si amenajare	A1, A1.3, A1.4
	1) **BANCA COMERCIALA INTESA SANPAOLO ROMANIA S.A.**, CIF:8145422	
/		
Act Administrativ nr. 2340, din 06/03/2023 emis de PRIMARIA COMUNEI POIENARII BURCHII;		
B7	Intabulare, drept de PROPRIETATE, dobandit prin Construire, cota actuala 1/1, cota initiala 1/1	A1.5
	1) **NECULA CLAUDIA GEORGETA** 2) **NECULA LUIGI**	

Inscrieri privind dezmembramintele dreptului de proprietate, drepturi reale de garanţie şi sarcini	Referinţe

C. Partea III. SARCINI

Inscrieri privind dezmembramintele dreptului de proprietate, drepturi reale de garanţie şi sarcini		Referinţe
70343 / 05/09/2014		
Act Notarial nr. 745, din 05/09/2014 emis de NP CALIN MIRELA;		
C1	Intabulare, drept de IPOTECA, Valoare:83000 LEIplus celelalte obligatii de plata aferente creditului	A1, A1.4
	1) **BANCA COMERCIALA INTESA SANPAOLO ROMANIA S.A.**, CIF:8145422	
Act Notarial nr. 744, din 05/09/2014 emis de NP CALIN MIRELA;		
C2	Intabulare, drept de IPOTECA, Valoare:14840 LEIplus celelalte obligatii de plata aferente creditului	A1, A1.4
	1) **BANCA COMERCIALA INTESA SANPAOLO ROMANIA S.A.**, CIF:8145422	
112200 / 26/08/2021		
Act Administrativ nr. 165/2021, din 19/08/2021 emis de Ex. Jud. COSTOAIE MARCEL (hotarare judecatoreasca nr 1530/281/2021 din 28.01.2021, emis de JUDECATORIA PLOIESTI);		
C3	se noteaza urmarirea silita imobiliara din dosar de executare nr. 165/2021 pentru recuperarea sumei de 30373,76 lei reprezentand debit restant si cheltuieli de executare in favoarea creditoarei BNP PARIBAS PERSONAL FINANCE SA PARIS SUCURSALA BUCURESTI, la cererea Ex. Jud. Costoaie Marcel (asupra cotei parti din imobil proprietatea lui Necula Claudia Georgeta)	A1, A1.4

Anexa Nr. 1 La Partea I

Teren

Nr cadastral	Suprafaţa (mp)*	Observaţii / Referinţe
20183	Din acte: 1.222 Masurata: 1.271	

* Suprafaţa este determinată in planul de proiecţie Stereo 70.

DETALII LINIARE IMOBIL

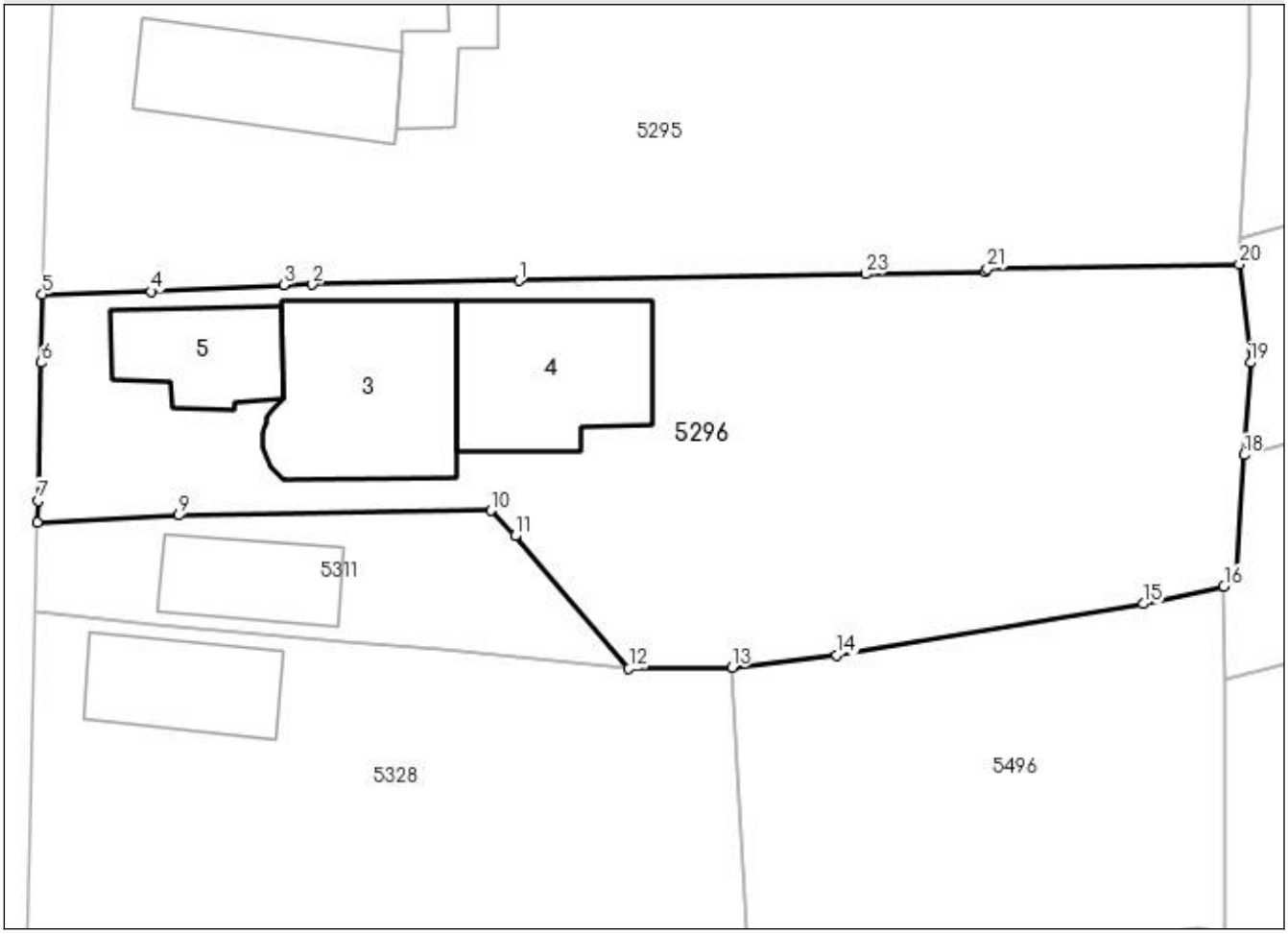

Date referitoare la teren

Crt	Categorie folosinţă	Intra vilan	Suprafaţa (mp)	Tarla	Parcelă	Nr. topo	Observaţii / Referinţe
1	curti constructii	DA	671	9	220	-	
2	arabil	DA	600	9	221	-	

Date referitoare la construcţii

Crt	Număr	Destinaţie construcţie	Supraf. (mp)	Situaţie juridică	Observaţii / Referinţe
A1.3		constructii de locuinte	111	Cu acte	Nr. niveluri:3; S. construita la sol:111 mp; Locuinta.
A1.4	20183-C4	constructii de locuinte	95	Cu acte	Nr. niveluri:3; S. construita la sol:95 mp; Locuinta S(partial)+P+1E S.u. parter=83.74mp.,S.u. etaj=72.4mp.,S.u. beci=15.59mp.
A1.5		constructii anexa	53	Cu acte	Nr. niveluri:1; S. construita la sol:53 mp; Anexa.

Lungime Segmente
1) Valorile lungimilor segmentelor sunt obţinute din proiecţie în plan.

Punct început	X / Y	Punct sfârşit	X / Y	Lungime segment (** (m)

Punct început	X / Y	Punct sfârşit	X / Y	Lungime segment (** (m)

Punct început	X / Y	Punct sfârşit	X / Y	Lungime segment (** (m)
1	577.541,974 361.414,82	2	577.529,857 361.414,591	12.119
3	577.528,181 361.414,559	4	577.520,378 361.414,183	7.812
5	577.513,986 361.414,012	6	577.513,908 361.409,999	4.014
7	577.513,75 361.401,9	8	577.513,702 361.400,635	1.266
9	577.522,002 361.401,039	10	577.540,312 361.401,326	18.312
11	577.541,751 361.399,829	12	577.548,429 361.392,051	10.251
13	577.554,472 361.392,121	14	577.560,63 361.392,848	6.201
15	577.578,645 361.395,845	16	577.583,372 361.396,865	4.836
17	577.584,052 361.397,434	18	577.584,558 361.404,585	7.169
19	577.584,941 361.410,009	20	577.584,298 361.415,773	5.8
21	577.569,477 361.415,505	22	577.569,37 361.415,338	0.198
23	577.562,336 361.415,205	1	577.541,974 361.414,82	20.366

Punct început	X / Y	Punct sfârşit	X / Y	Lungime segment (** (m)
2	577.529,857 361.414,591	3	577.528,181 361.414,559	1.676
4	577.520,378 361.414,183	5	577.513,986 361.414,012	6.394
6	577.513,908 361.409,999	7	577.513,75 361.401,9	8.101
8	577.513,702 361.400,635	9	577.522,002 361.401,039	8.31
10	577.540,312 361.401,326	11	577.541,751 361.399,829	2.076
12	577.548,429 361.392,051	13	577.554,472 361.392,121	6.043
14	577.560,63 361.392,848	15	577.578,645 361.395,845	18.263
16	577.583,372 361.396,865	17	577.584,052 361.397,434	0.887
18	577.584,558 361.404,585	19	577.584,941 361.410,009	5.438
20	577.584,298 361.415,773	21	577.569,477 361.415,505	14.823
22	577.569,37 361.415,338	23	577.562,336 361.415,205	7.035

**** Lungimile segmentelor sunt determinate în planul de proiecţie Stereo 70 şi sunt rotunjite la 1 milimetru.**
***** Distanţa dintre puncte este formată din segmente cumulate ce sunt mai mici decât valoarea 1 milimetru.**

DATE DESPRE IMOBILUL NR. 5297

Oficiul de Cadastru şi Publicitate Imobiliară PRAHOVA
Biroul de Cadastru şi Publicitate Imobiliară Ploieşti

A. Partea I. Descrierea imobilului

TEREN Intravilan

Adresa: Loc. Podu Valeni, Jud. Prahova, T9 Cc191 A192 V193 A194

Nr. Crt	Nr cadastral Nr. topografic	Suprafaţa* (mp)	Observaţii / Referinţe
A1	26291	Din acte: 2.285 Masurata: 2.369	Sector cadastral:53 Teren imprejmuit;

Construcţii

Crt	Nr cadastral Nr. topografic	Adresa	Observaţii / Referinţe
A1.1	26291-C1	Loc. Podu Valeni, Jud. Prahova, T9 Cc191 A192 V193 A194	Nr. niveluri:1; S. construita la sol:98 mp; S. construita desfasurata:98 mp; An construire 1940
A1.2	26291-C2	Loc. Podu Valeni, Jud. Prahova, T9 Cc191 A192 V193 A194	Nr. niveluri:1; S. construita la sol:88 mp; S. construita desfasurata:88 mp; An construire 1940

B. Partea II. Proprietari şi acte

Inscrieri privitoare la dreptul de proprietate şi alte drepturi reale		Referinţe
59235 / 21/04/2023		
Act Notarial nr. 1119, din 20/04/2023 emis de NP Minea Octavian;		
B3	Intabulare, drept de PROPRIETATEcumparare ca bun propriu, dobandit prin Conventie, cota actuala 1/1, cota initiala 1/1	A1
	1) **GHEORGHE DUMITRU**	
B4	Intabulare, drept de PROPRIETATEcumparare ca bun propriu, dobandit prin Conventie, cota actuala 1/1, cota initiala 1/1	A1.1, A1.2
	1) **GHEORGHE DUMITRU**	

C. Partea III. SARCINI

Inscrieri privind dezmembramintele dreptului de proprietate, drepturi reale de garanţie şi sarcini		Referinţe
59235 / 21/04/2023		
Act Notarial nr. 1119, din 20/04/2023 emis de NP Minea Octavian;		
C1	Intabulare, drept de HABITATIEVIAGERA	A1.1, A1.2
	1) **GHEORGHE ION** 2) **GHEORGHE GEORGETA**	

Anexa Nr. 1 La Partea I

Teren

Nr cadastral	Suprafaţa (mp)*	Observaţii / Referinţe
26291	Din acte: 2.285 Masurata: 2.369	

* Suprafaţa este determinată in planul de proiecţie Stereo 70.

DETALII LINIARE IMOBIL

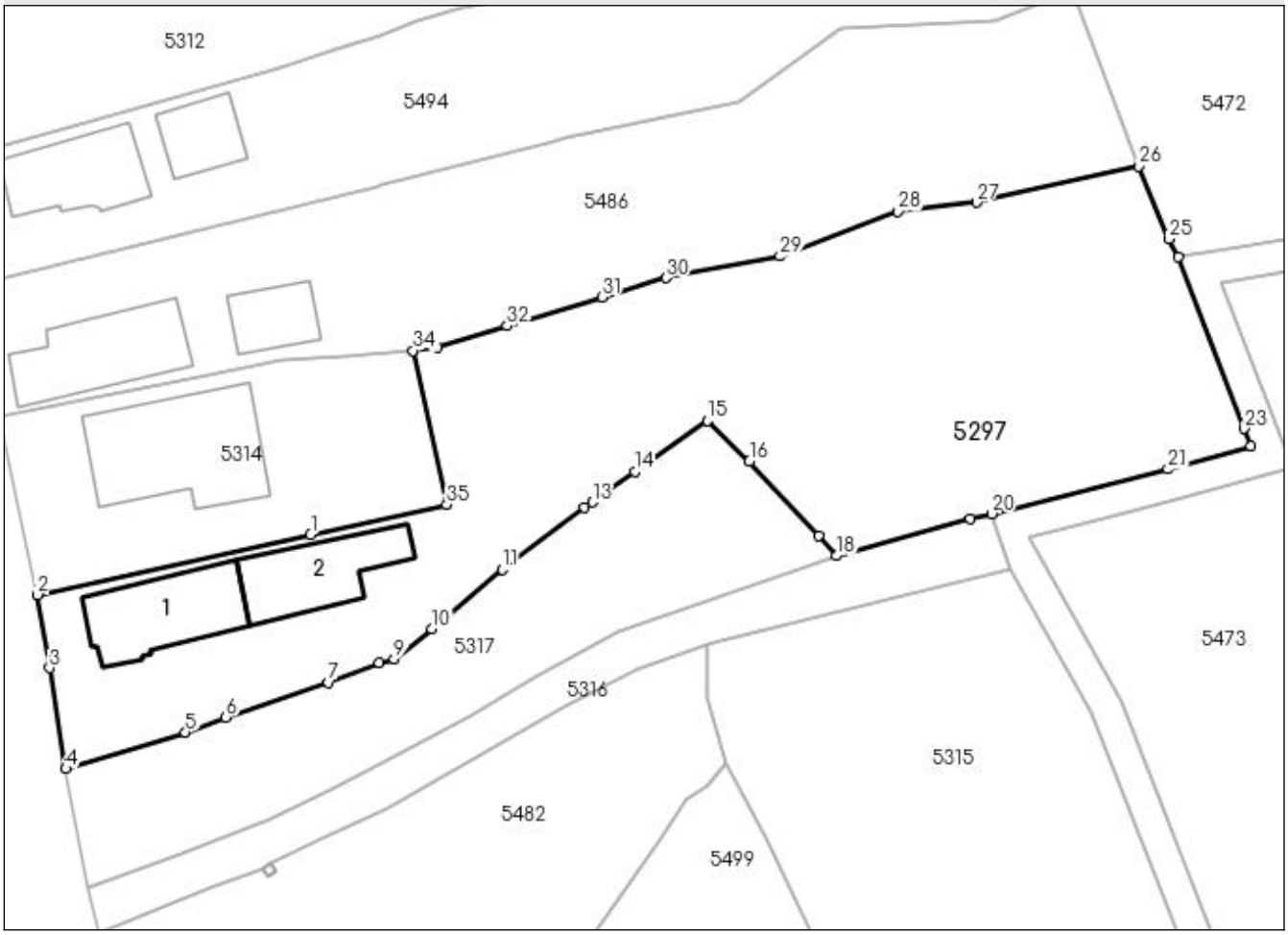

Date referitoare la teren

Crt	Categorie folosinţă	Intra vilan	Suprafaţa (mp)	Tarla	Parcelă	Nr. topo	Observaţii / Referinţe
1	curti constructii	DA	662	9	191	-	
2	arabil	DA	875	9	192	-	
3	vie	DA	641	9	193	-	
4	arabil	DA	191	9	194	-	

Date referitoare la construcţii

Crt	Număr	Destinaţie construcţie	Supraf. (mp)	Situaţie juridică	Observaţii / Referinţe
A1.1	26291-C1	constructii de locuinte	98	Cu acte	Nr. niveluri:1; S. construita la sol:98 mp; S. construita desfasurata:98 mp; An construire 1940
A1.2	26291-C2	constructii anexa	88	Cu acte	Nr. niveluri:1; S. construita la sol:88 mp; S. construita desfasurata:88 mp; An construire 1940

Lungime Segmente
1) Valorile lungimilor segmentelor sunt obţinute din proiecţie în plan.

Punct început	X / Y	Punct sfârşit	X / Y	Lungime segment (** (m)
1	577.545,526 361.267,186	2	577.519,63 361.261,481	26.517
3	577.520,756 361.254,539	4	577.522,305 361.244,986	9.678
5	577.533,663 361.248,441	6	577.537,477 361.249,87	4.073
7	577.547,225 361.253,142	8	577.551,999 361.255,053	5.142
9	577.553,442 361.255,411	10	577.557,013 361.258,26	4.568
11	577.563,721 361.263,842	12	577.571,504 361.269,724	9.756
13	577.572,228 361.270,245	14	577.576,245 361.273,137	4.95
15	577.583,171 361.277,961	16	577.587,126 361.274,142	5.498
17	577.593,706 361.267,036	18	577.595,389 361.265,174	2.51
19	577.608,076 361.268,641	20	577.610,084 361.269,146	2.071
21	577.626,809 361.273,368	22	577.634,641 361.275,591	8.141
23	577.634,017 361.277,218	24	577.627,781 361.293,474	17.411
25	577.626,906 361.295,199	26	577.624,076 361.302,093	7.452
27	577.608,669 361.298,638	28	577.601,225 361.297,776	7.494
29	577.590,037 361.293,542	30	577.579,205 361.291,495	11.024
31	577.573,165 361.289,676	32	577.564,162 361.286,964	9.403
33	577.557,535 361.284,968	34	577.555,256 361.284,604	2.308
35	577.558,427 361.270,035	1	577.545,526 361.267,186	13.212

Punct început	X / Y	Punct sfârşit	X / Y	Lungime segment (** (m)
2	577.519,63 361.261,481	3	577.520,756 361.254,539	7.033
4	577.522,305 361.244,986	5	577.533,663 361.248,441	11.872
6	577.537,477 361.249,87	7	577.547,225 361.253,142	10.282
8	577.551,999 361.255,053	9	577.553,442 361.255,411	1.487
10	577.557,013 361.258,26	11	577.563,721 361.263,842	8.727
12	577.571,504 361.269,724	13	577.572,228 361.270,245	0.892
14	577.576,245 361.273,137	15	577.583,171 361.277,961	8.44
16	577.587,126 361.274,142	17	577.593,706 361.267,036	9.685
18	577.595,389 361.265,174	19	577.608,076 361.268,641	13.152
20	577.610,084 361.269,146	21	577.626,809 361.273,368	17.25
22	577.634,641 361.275,591	23	577.634,017 361.277,218	1.743
24	577.627,781 361.293,474	25	577.626,906 361.295,199	1.934
26	577.624,076 361.302,093	27	577.608,669 361.298,638	15.79
28	577.601,225 361.297,776	29	577.590,037 361.293,542	11.962
30	577.579,205 361.291,495	31	577.573,165 361.289,676	6.308
32	577.564,162 361.286,964	33	577.557,535 361.284,968	6.921
34	577.555,256 361.284,604	35	577.558,427 361.270,035	14.91

**** Lungimile segmentelor sunt determinate în planul de proiecţie Stereo 70 şi sunt rotunjite la 1 milimetru.**
***** Distanţa dintre puncte este formată din segmente cumulate ce sunt mai mici decât valoarea 1 milimetru.**

DATE DESPRE IMOBILUL NR. 5298

Oficiul de Cadastru şi Publicitate Imobiliară PRAHOVA
Biroul de Cadastru şi Publicitate Imobiliară Ploieşti

A. Partea I. Descrierea imobilului

Nr. CF vechi:119
Nr. cadastral vechi:185

TEREN Intravilan

Adresa: Loc. Podu Valeni, Jud. Prahova

Nr. Crt	Nr cadastral Nr. topografic	Suprafaţa* (mp)	Observaţii / Referinţe
A1	21810	Din acte: 1.409 Masurata: 1.389	Sector cadastral:53 Teren imprejmuit;

Construcţii

Crt	Nr cadastral Nr. topografic	Adresa	Observaţii / Referinţe
A1.1	21810-C1	Loc. Podu Valeni, Jud. Prahova	Nr. niveluri:1; S. construita la sol:64 mp; locuinta cu su=61,48 mp
A1.2	21810-C2	Loc. Podu Valeni, Jud. Prahova	Nr. niveluri:1; S. construita la sol:22 mp; anexa cu su=14, 50 mp

B. Partea II. Proprietari şi acte

Inscrieri privitoare la dreptul de proprietate şi alte drepturi reale		Referinţe
77523 / 24/07/2015		
Act Notarial nr. 1117, din 23/07/2015 emis de NP BARBULESCU ANDREEA;		
B5	se noteaza interdictiile de instrainare si grevare	A1, A1.1, A1.2
	1) **SERBANESCU LEONARD - GHEORGHITA**	
75556 / 28/08/2018		
Act Notarial nr. 368, din 23/08/2018 emis de NP Dinu Vlad Alexandru;		
B6	Intabulare, drept de PROPRIETATE, dobandit prin Conventie, cota actuala 1000/1409, cota initiala 1000/1409	A1
	1) **IRIMESCU EMIL-IULIAN** 2) **IRIMESCU CRISTINA**	
B7	Intabulare, drept de PROPRIETATE, dobandit prin Conventie, cota actuala 1/1, cota initiala 1/1	A1.1, A1.2
	1) **IRIMESCU EMIL-IULIAN** 2) **IRIMESCU CRISTINA**	

C. Partea III. SARCINI

Inscrieri privind dezmembramintele dreptului de proprietate, drepturi reale de garanţie şi sarcini		Referinţe
77523 / 24/07/2015		
Act Notarial nr. 1117, din 23/07/2015 emis de NP BARBULESCU ANDREEA;		
C1	Intabulare, drept de IPOTECA, Valoare:3500 EUR	A1, A1.1, A1.2
	1) **SERBANESCU LEONARD - GHEORGHITA**	

Anexa Nr. 1 La Partea I

Teren

Nr cadastral	Suprafaţa (mp)*	Observaţii / Referinţe
21810	Din acte: 1.409 Masurata: 1.389	

* Suprafaţa este determinată in planul de proiecţie Stereo 70.

DETALII LINIARE IMOBIL

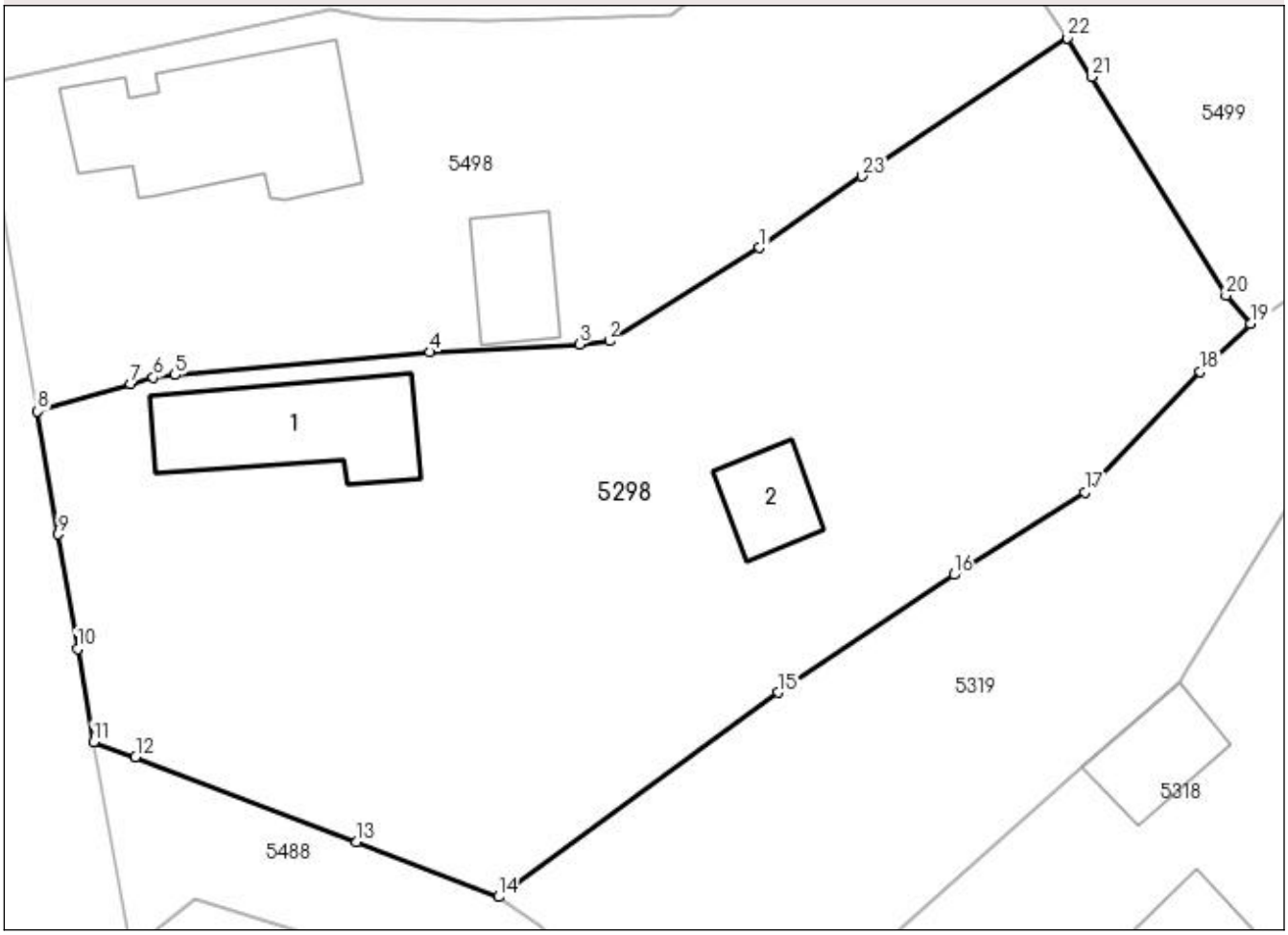

Date referitoare la teren

Crt	Categorie folosinţă	Intra vilan	Suprafaţa (mp)	Tarla	Parcelă	Nr. topo	Observaţii / Referinţe
1	curti constructii	DA	1.005	8	179	-	
2	arabil	DA	384	8	178	-	

Date referitoare la construcţii

Crt	Număr	Destinaţie construcţie	Supraf. (mp)	Situaţie juridică	Observaţii / Referinţe
A1.1	21810-C1	constructii de locuinte	Din acte: 0 Masurata: 64	Cu acte	Nr. niveluri:1; S. construita la sol:64 mp; locuinta cu su=61,48 mp
A1.2	21810-C2	constructii anexa	Din acte: 0 Masurata: 22	Cu acte	Nr. niveluri:1; S. construita la sol:22 mp; anexa cu su=14,50 mp

Lungime Segmente

1) Valorile lungimilor segmentelor sunt obţinute din proiecţie în plan.

Punct început	X / Y	Punct sfârşit	X / Y	Lungime segment (** (m)
1	577.569,694 361.196,578	2	577.561,82 361.191,694	9.266
3	577.560,24 361.191,518	4	577.552,379 361.191,106	7.872

Punct început	X / Y	Punct sfârşit	X / Y	Lungime segment (** (m)
2	577.561,82 361.191,694	3	577.560,24 361.191,518	1.59
4	577.552,379 361.191,106	5	577.539,021 361.189,902	13.412

Punct început	X / Y	Punct sfârşit	X / Y	Lungime segment (** (m)
5	577.539,021 361.189,902	6	577.537,878 361.189,767	1.151
7	577.536,697 361.189,423	8	577.531,794 361.188,003	5.104
9	577.532,88 361.181,548	10	577.533,9 361.175,528	6.106
11	577.534,728 361.170,645	12	577.536,944 361.169,871	2.347
13	577.548,544 361.165,397	14	577.555,997 361.162,517	7.99
15	577.570,7 361.173,24	16	577.579,908 361.179,423	11.091
17	577.586,79 361.183,76	18	577.592,856 361.190,071	8.754
19	577.595,487 361.192,611	20	577.594,193 361.194,087	1.963
21	577.587,154 361.205,56	22	577.585,863 361.207,589	2.405
23	577.575,084 361.200,341	1	577.569,694 361.196,578	6.574

Punct început	X / Y	Punct sfârşit	X / Y	Lungime segment (** (m)
6	577.537,878 361.189,767	7	577.536,697 361.189,423	1.23
8	577.531,794 361.188,003	9	577.532,88 361.181,548	6.546
10	577.533,9 361.175,528	11	577.534,728 361.170,645	4.953
12	577.536,944 361.169,871	13	577.548,544 361.165,397	12.433
14	577.555,997 361.162,517	15	577.570,7 361.173,24	18.198
16	577.579,908 361.179,423	17	577.586,79 361.183,76	8.135
18	577.592,856 361.190,071	19	577.595,487 361.192,611	3.657
20	577.594,193 361.194,087	21	577.587,154 361.205,56	13.46
22	577.585,863 361.207,589	23	577.575,084 361.200,341	12.989

**** Lungimile segmentelor sunt determinate în planul de proiecţie Stereo 70 şi sunt rotunjite la 1 milimetru.**
***** Distanţa dintre puncte este formată din segmente cumulate ce sunt mai mici decât valoarea 1 milimetru.**

DATE DESPRE IMOBILUL NR. 5299

Oficiul de Cadastru şi Publicitate Imobiliară PRAHOVA
Biroul de Cadastru şi Publicitate Imobiliară Ploieşti

A. Partea I. Descrierea imobilului

TEREN Intravilan

Adresa: Loc. Podu Valeni, Nr. 53, Jud. Prahova

Nr. Crt	Nr cadastral Nr. topografic	Suprafaţa* (mp)	Observaţii / Referinţe
A1	25925	Din acte: 1.247 Masurata: 1.185	Sector cadastral:53 Teren imprejmuit;

Construcţii

Crt	Nr cadastral Nr. topografic	Adresa	Observaţii / Referinţe
A1.1	25925-C1	Loc. Podu Valeni, Nr. 53, Jud. Prahova	Nr. niveluri:1; S. construita la sol:124 mp; Locuinta, Supr. constr. desf. = 52 mp, construita in anul 1954

B. Partea II. Proprietari şi acte

Inscrieri privitoare la dreptul de proprietate şi alte drepturi reale		Referinţe
90338 / 12/07/2021		
Act Notarial nr. 81, din 14/07/2017 emis de NP NECULAE DIANA (act administrativ nr 111576 din 18.12.2002, emis de COMISIA JUDETEANA PRAHOVA;act administrativ nr 6852 din 05.07.2021, emis de PRIMARIA POIENARII BURCHII);		
B1	Intabulare, drept de PROPRIETATE, dobandit prin Succesiune, cota actuala 1/1, cota initiala 1/1	A1
	1) **LAZĂR FLOAREA**	
B2	Intabulare, drept de PROPRIETATE, dobandit prin Succesiune, cota actuala 1/1, cota initiala 1/1	A1.1
	1) **LAZĂR FLOAREA**	

C. Partea III. SARCINI .

Inscrieri privind dezmembramintele dreptului de proprietate, drepturi reale de garanţie şi sarcini	Referinţe
NU SUNT	

Anexa Nr. 1 La Partea I

Teren

Nr cadastral	Suprafaţa (mp)*	Observaţii / Referinţe
25925	Din acte: 1.247 Masurata: 1.185	

* Suprafaţa este determinată in planul de proiecţie Stereo 70.

DETALII LINIARE IMOBIL

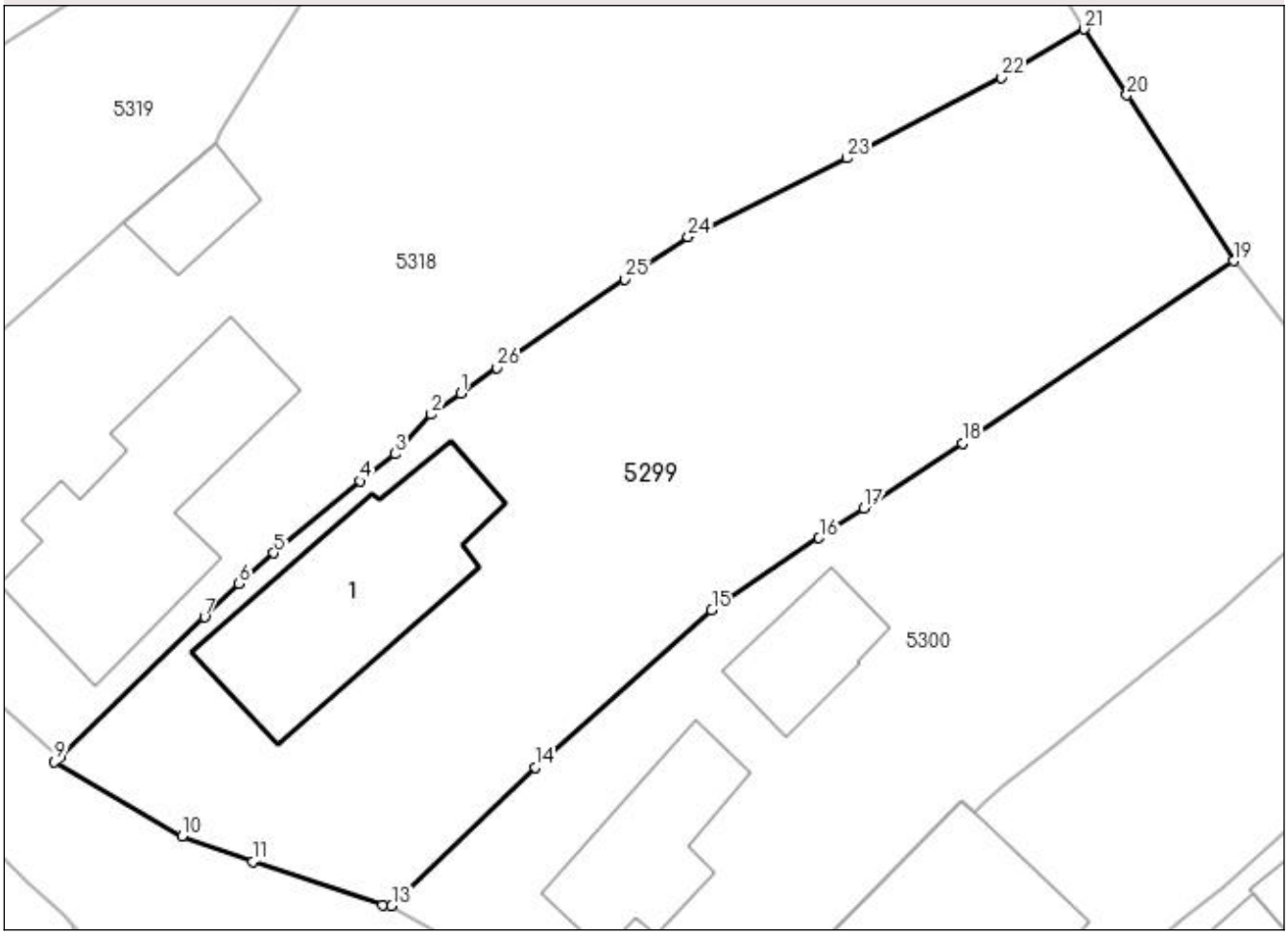

Date referitoare la teren

Crt	Categorie folosinţă	Intra vilan	Suprafaţa (mp)	Tarla	Parcelă	Nr. topo	Observaţii / Referinţe
1	curti constructii	DA	339	8	168	-	
2	arabil	DA	571	8	167,166	-	
3	vie	DA	275	8	166	-	

Date referitoare la construcţii

Crt	Număr	Destinaţie construcţie	Supraf. (mp)	Situaţie juridică	Observaţii / Referinţe
A1.1	25925-C1	constructii de locuinte	124	Cu acte	Nr. niveluri:1; S. construita la sol:124 mp; Locuinta, Supr. constr. desf. = 52 mp, construita in anul 1954

Lungime Segmente

1) Valorile lungimilor segmentelor sunt obţinute din proiecţie în plan.

Punct început	X / Y	Punct sfârşit	X / Y	Lungime segment (** (m)
1	577.605,611 361.159,68	2	577.603,929 361.158,508	2.05
3	577.601,9 361.156,29	4	577.599,939 361.154,76	2.487

Punct început	X / Y	Punct sfârşit	X / Y	Lungime segment (** (m)
2	577.603,929 361.158,508	3	577.601,9 361.156,29	3.006
4	577.599,939 361.154,76	5	577.595,073 361.150,711	6.33

Punct început	X / Y	Punct sfârşit	X / Y	Lungime segment (** (m)
5	577.595,073 361.150,711	6	577.593,107 361.148,997	2.608
7	577.591,165 361.147,106	8	577.583,025 361.139,25	11.313
9	577.582,733 361.138,968	10	577.589,917 361.134,794	8.309
11	577.593,886 361.133,362	12	577.601,205 361.130,923	7.715
13	577.601,707 361.130,867	14	577.609,774 361.138,66	11.216
15	577.619,733 361.147,495	16	577.625,772 361.151,56	7.28
17	577.628,304 361.153,233	18	577.633,837 361.156,889	6.632
19	577.649,102 361.167,141	20	577.643,103 361.176,469	11.091
21	577.640,69 361.180,188	22	577.636,026 361.177,455	5.406
23	577.627,325 361.172,926	24	577.618,39 361.168,49	9.976
25	577.614,843 361.166,11	26	577.607,63 361.161,14	8.759

Punct început	X / Y	Punct sfârşit	X / Y	Lungime segment (** (m)
6	577.593,107 361.148,997	7	577.591,165 361.147,106	2.711
8	577.583,025 361.139,25	9	577.582,733 361.138,968	0.406
10	577.589,917 361.134,794	11	577.593,886 361.133,362	4.219
12	577.601,205 361.130,923	13	577.601,707 361.130,867	0.505
14	577.609,774 361.138,66	15	577.619,733 361.147,495	13.313
16	577.625,772 361.151,56	17	577.628,304 361.153,233	3.035
18	577.633,837 361.156,889	19	577.649,102 361.167,141	18.388
20	577.643,103 361.176,469	21	577.640,69 361.180,188	4.433
22	577.636,026 361.177,455	23	577.627,325 361.172,926	9.809
24	577.618,39 361.168,49	25	577.614,843 361.166,11	4.271
26	577.607,63 361.161,14	1	577.605,611 361.159,68	2.492

**** Lungimile segmentelor sunt determinate în planul de proiecţie Stereo 70 şi sunt rotunjite la 1 milimetru.**
***** Distanţa dintre puncte este formată din segmente cumulate ce sunt mai mici decât valoarea 1 milimetru.**

DATE DESPRE IMOBILUL NR. 5300

Oficiul de Cadastru şi Publicitate Imobiliară PRAHOVA
Biroul de Cadastru şi Publicitate Imobiliară Ploieşti

A. Partea I. Descrierea imobilului

TEREN Intravilan

Adresa: Loc. Podu Valeni, Jud. Prahova

Nr. Crt	Nr cadastral Nr. topografic	Suprafaţa* (mp)	Observaţii / Referinţe
A1		Din acte: 867 Masurata: 956	Sector cadastral:53 Teren imprejmuit;

Construcţii

Crt	Nr cadastral Nr. topografic	Adresa	Observaţii / Referinţe
A1.1		Loc. Podu Valeni, Jud. Prahova	Nr. niveluri:1; S. construita la sol:69 mp;
A1.2		Loc. Podu Valeni, Jud. Prahova	Nr. niveluri:1; S. construita la sol:43 mp;

B. Partea II. Proprietari şi acte

Inscrieri privitoare la dreptul de proprietate şi alte drepturi reale		Referinţe
/		
Act Administrativ nr. 112989, din 23/12/2002 emis de CJSDAPT PRAHOVA;		
B1	Intabulare, drept de PROPRIETATE, dobandit prin Reconstituire, cota actuala 1/1, cota initiala 1/1	A1
	1) **DINU NICOLAE DUMITRA**, Lipsă CNP.	
Act Administrativ nr. 2340, din 06/03/2023 emis de PRIMARIA COMUNEI POIENARII BURCHII;		
B2	Intabulare, drept de PROPRIETATE, dobandit prin Construire, cota actuala 1/1, cota initiala 1/1	A1.1, A1.2
	1) **DINU NICOLAE DUMITRA**, Lipsă CNP.	

C. Partea III. SARCINI .

Inscrieri privind dezmembramintele dreptului de proprietate, drepturi reale de garanţie şi sarcini	Referinţe
NU SUNT	

Anexa Nr. 1 La Partea I

Teren

Nr cadastral	Suprafaţa (mp)*	Observaţii / Referinţe
	Din acte: 867 Masurata: 956	

* Suprafaţa este determinată in planul de proiecţie Stereo 70.

DETALII LINIARE IMOBIL

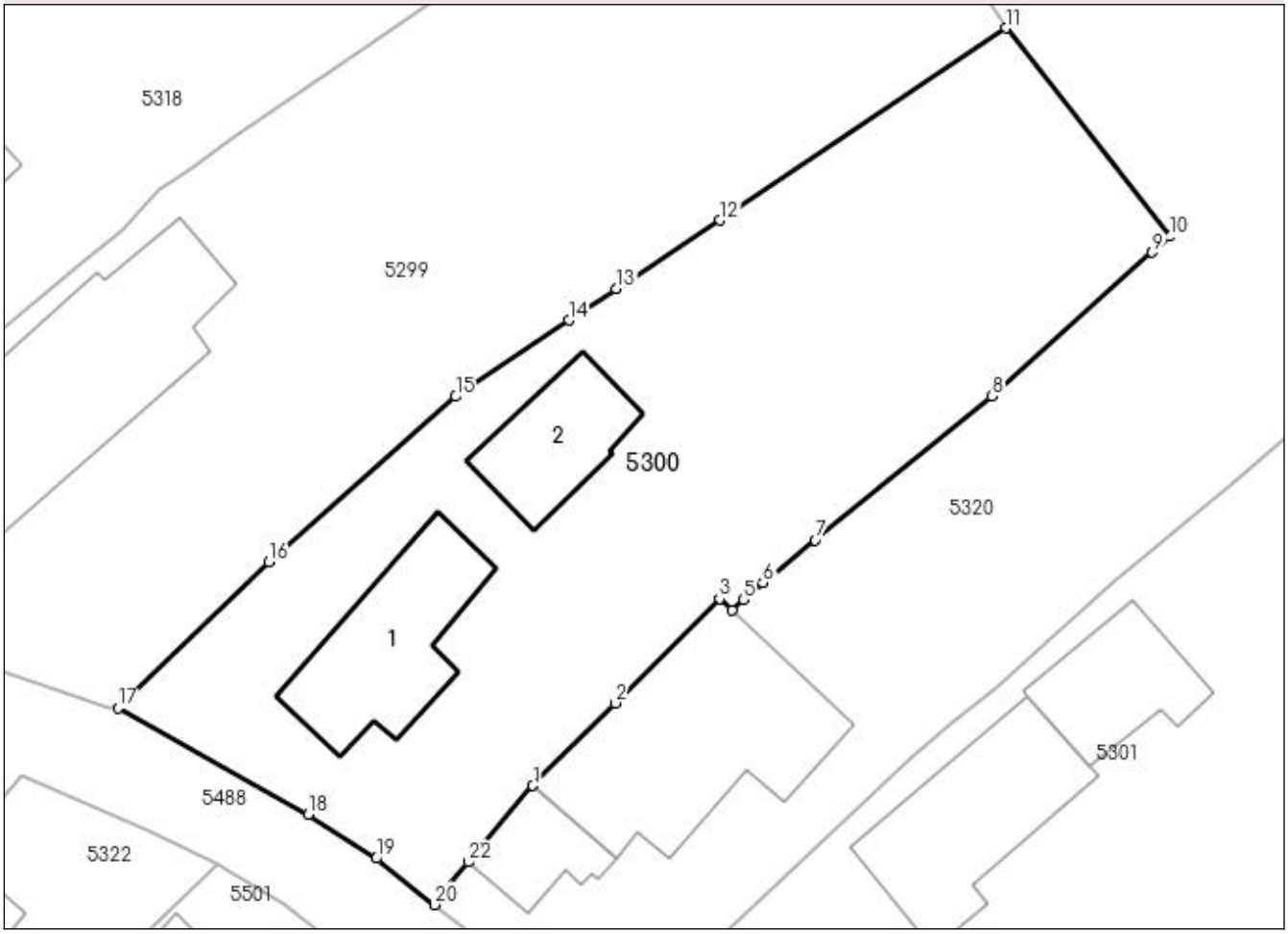

Date referitoare la teren

Crt	Categorie folosinţă	Intra vilan	Suprafaţa (mp)	Tarla	Parcelă	Nr. topo	Observaţii / Referinţe
1	curti constructii	DA	436	8	165	-	
2	arabil	DA	520	8	164	-	

Date referitoare la construcţii

Crt	Număr	Destinaţie construcţie	Supraf. (mp)	Situaţie juridică	Observaţii / Referinţe
A1.1		constructii de locuinte	69	Cu acte	Nr. niveluri:1; S. construita la sol:69 mp;
A1.2		constructii anexa	43	Cu acte	Nr. niveluri:1; S. construita la sol:43 mp;

Lungime Segmente
1) Valorile lungimilor segmentelor sunt obţinute din proiecţie în plan.

Punct început	X / Y	Punct sfârşit	X / Y	Lungime segment (**) (m)
1	577.623,85 361.126,734	2	577.628,241 361.131,142	6.222
3	577.633,812 361.136,709	4	577.634,499 361.136,099	0.919

Punct început	X / Y	Punct sfârşit	X / Y	Lungime segment (**) (m)
2	577.628,241 361.131,142	3	577.633,812 361.136,709	7.876
4	577.634,499 361.136,099	5	577.635,088 361.136,644	0.802

Punct început	X / Y	Punct sfârşit	X / Y	Lungime segment (** (m)
5	577.635,088 361.136,644	6	577.636,135 361.137,568	1.396
7	577.638,928 361.139,839	8	577.648,37 361.147,517	12.17
9	577.656,916 361.155,173	10	577.657,872 361.156,029	1.283
11	577.649,102 361.167,141	12	577.633,837 361.156,889	18.388
13	577.628,304 361.153,233	14	577.625,772 361.151,56	3.035
15	577.619,733 361.147,495	16	577.609,774 361.138,66	13.313
17	577.601,707 361.130,867	18	577.611,859 361.125,192	11.631
19	577.615,499 361.122,857	20	577.618,607 361.120,386	3.971
21	577.619,2 361.121,224	22	577.620,41 361.122,657	1.876

Punct început	X / Y	Punct sfârşit	X / Y	Lungime segment (** (m)
6	577.636,135 361.137,568	7	577.638,928 361.139,839	3.6
8	577.648,37 361.147,517	9	577.656,916 361.155,173	11.474
10	577.657,872 361.156,029	11	577.649,102 361.167,141	14.156
12	577.633,837 361.156,889	13	577.628,304 361.153,233	6.632
14	577.625,772 361.151,56	15	577.619,733 361.147,495	7.28
16	577.609,774 361.138,66	17	577.601,707 361.130,867	11.216
18	577.611,859 361.125,192	19	577.615,499 361.122,857	4.325
20	577.618,607 361.120,386	21	577.619,2 361.121,224	1.027
22	577.620,41 361.122,657	1	577.623,85 361.126,734	5.334

**** Lungimile segmentelor sunt determinate în planul de proiecţie Stereo 70 şi sunt rotunjite la 1 milimetru.**
***** Distanţa dintre puncte este formată din segmente cumulate ce sunt mai mici decât valoarea 1 milimetru.**

DATE DESPRE IMOBILUL NR. 5301

Oficiul de Cadastru şi Publicitate Imobiliară PRAHOVA
Biroul de Cadastru şi Publicitate Imobiliară Ploieşti

A. Partea I. Descrierea imobilului

TEREN Intravilan

Adresa: Loc. Podu Valeni, Jud. Prahova

Nr. Crt	Nr cadastral Nr. topografic	Suprafaţa* (mp)	Observaţii / Referinţe
A1		Din acte: 2.161 Masurata: 2.083	Sector cadastral:53 Teren imprejmuit;

Construcţii

Crt	Nr cadastral Nr. topografic	Adresa	Observaţii / Referinţe
A1.1		Loc. Podu Valeni, Jud. Prahova	Nr. niveluri:1; S. construita la sol:77 mp;
A1.2		Loc. Podu Valeni, Jud. Prahova	Nr. niveluri:1; S. construita la sol:44 mp;

B. Partea II. Proprietari şi acte

Inscrieri privitoare la dreptul de proprietate şi alte drepturi reale		Referinţe
/		
Act Administrativ nr. 112978, din 19/12/2002 emis de CJSDAPT PRAHOVA;		
B1	Intabulare, drept de PROPRIETATE, dobandit prin Reconstituire, cota actuala 1/1, cota initiala 1/1	A1
	1) **ANTON NICOLAE**, Lipsă CNP.	
Act Administrativ nr. 2340, din 06/03/2023 emis de PRIMARIA COMUNEI POIENARII BURCHII;		
B2	Intabulare, drept de PROPRIETATE, dobandit prin Construire, cota actuala 1/1, cota initiala 1/1	A1.1, A1.2
	1) **ANTON NICOLAE**, Lipsă CNP.	

C. Partea III. SARCINI .

Inscrieri privind dezmembramintele dreptului de proprietate, drepturi reale de garanţie şi sarcini	Referinţe
NU SUNT	

Anexa Nr. 1 La Partea I

Teren

Nr cadastral	Suprafaţa (mp)*	Observaţii / Referinţe
	Din acte: 2.161 Masurata: 2.083	

* Suprafaţa este determinată in planul de proiecţie Stereo 70.

DETALII LINIARE IMOBIL

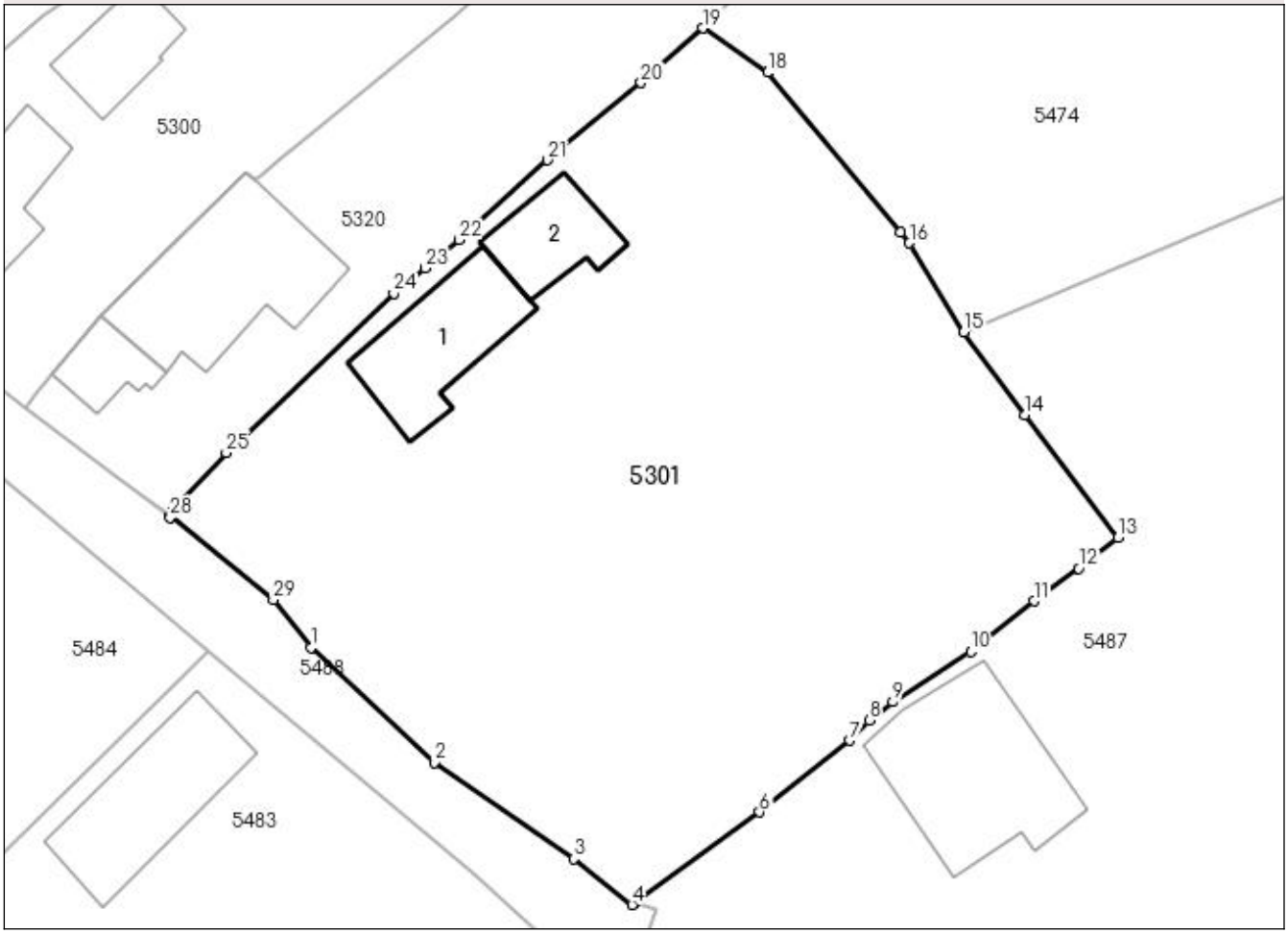

Date referitoare la teren

Crt	Categorie folosinţă	Intra vilan	Suprafaţa (mp)	Tarla	Parcelă	Nr. topo	Observaţii / Referinţe
1	curti constructii	DA	855	8	160	-	
2	arabil	DA	1.228	8	158,159	-	

Date referitoare la construcţii

Crt	Număr	Destinaţie construcţie	Supraf. (mp)	Situaţie juridică	Observaţii / Referinţe
A1.1		constructii de locuinte	77	Cu acte	Nr. niveluri:1; S. construita la sol:77 mp;
A1.2		constructii anexa	44	Cu acte	Nr. niveluri:1; S. construita la sol:44 mp;

Lungime Segmente
1) Valorile lungimilor segmentelor sunt obţinute din proiecţie în plan.

Punct început	X / Y	Punct sfârşit	X / Y	Lungime segment (**) (m)
1	577.638,345 361.103,793	2	577.646,883 361.095,864	11.652
3	577.656,537 361.089,202	4	577.660,583 361.086,018	5.149

Punct început	X / Y	Punct sfârşit	X / Y	Lungime segment (**) (m)
2	577.646,883 361.095,864	3	577.656,537 361.089,202	11.73
4	577.660,583 361.086,018	5	577.660,812 361.086,185	0.283

Punct început	X / Y	Punct sfârşit	X / Y	Lungime segment (** (m)
5	577.660,812 361.086,185	6	577.669,379 361.092,427	10.6
7	577.675,641 361.097,376	8	577.676,973 361.098,787	1.94
9	577.678,599 361.100,043	10	577.684,025 361.103,51	6.439
11	577.688,367 361.107,015	12	577.691,475 361.109,28	3.846
13	577.694,195 361.111,41	14	577.687,757 361.119,899	10.654
15	577.683,528 361.125,604	16	577.679,767 361.131,769	7.222
17	577.679,133 361.132,529	18	577.669,938 361.143,555	14.357
19	577.665,464 361.146,626	20	577.661,185 361.142,839	5.714
21	577.654,717 361.137,504	22	577.648,624 361.131,992	8.216
23	577.646,227 361.130,046	24	577.644,078 361.128,301	2.768
25	577.632,482 361.117,282	26	577.628,855 361.113,409	5.306
27	577.628,607 361.112,871	28	577.628,612 361.112,798	0.073
29	577.635,758 361.107,115	1	577.638,345 361.103,793	4.21

Punct început	X / Y	Punct sfârşit	X / Y	Lungime segment (** (m)
6	577.669,379 361.092,427	7	577.675,641 361.097,376	7.982
8	577.676,973 361.098,787	9	577.678,599 361.100,043	2.055
10	577.684,025 361.103,51	11	577.688,367 361.107,015	5.58
12	577.691,475 361.109,28	13	577.694,195 361.111,41	3.455
14	577.687,757 361.119,899	15	577.683,528 361.125,604	7.102
16	577.679,767 361.131,769	17	577.679,133 361.132,529	0.99
18	577.669,938 361.143,555	19	577.665,464 361.146,626	5.427
20	577.661,185 361.142,839	21	577.654,717 361.137,504	8.384
22	577.648,624 361.131,992	23	577.646,227 361.130,046	3.087
24	577.644,078 361.128,301	25	577.632,482 361.117,282	15.996
26	577.628,855 361.113,409	27	577.628,607 361.112,871	0.592
28	577.628,612 361.112,798	29	577.635,758 361.107,115	9.13

**** Lungimile segmentelor sunt determinate în planul de proiecţie Stereo 70 şi sunt rotunjite la 1 milimetru.**
***** Distanţa dintre puncte este formată din segmente cumulate ce sunt mai mici decât valoarea 1 milimetru.**

DATE DESPRE IMOBILUL NR. 5302

Oficiul de Cadastru şi Publicitate Imobiliară PRAHOVA
Biroul de Cadastru şi Publicitate Imobiliară Ploieşti

A. Partea I. Descrierea imobilului

TEREN Necunoscut

Adresa: Loc. Podu Valeni, Jud. Prahova

Nr. Crt	Nr cadastral Nr. topografic	Suprafaţa* (mp)	Observaţii / Referinţe
A1	20984	Din acte: 1.847 Masurata: 3.273	Sector cadastral:53 Teren imprejmuit;

Construcţii

Crt	Nr cadastral Nr. topografic	Adresa	Observaţii / Referinţe
A1.1	20984-C1	Loc. Podu Valeni, Jud. Prahova	Nr. niveluri:1; S. construita la sol:118 mp;
A1.2	20984-C5	Loc. Podu Valeni, Jud. Prahova	Nr. niveluri:1; S. construita la sol:13 mp;
A1.3	20984-C3	Loc. Podu Valeni, Jud. Prahova	Nr. niveluri:1; S. construita la sol:27 mp;
A1.4	20984-C4	Loc. Podu Valeni, Jud. Prahova	Nr. niveluri:1; S. construita la sol:15 mp;
A1.5	20984-C2	Loc. Podu Valeni, Jud. Prahova	Nr. niveluri:1; S. construita la sol:97 mp;
A1.6		Loc. Podu Valeni, Jud. Prahova	Nr. niveluri:1; S. construita la sol:14 mp;
A1.7		Loc. Podu Valeni, Jud. Prahova	Nr. niveluri:1; S. construita la sol:21 mp;
A1.8		Loc. Podu Valeni, Jud. Prahova	Nr. niveluri:1; S. construita la sol:37 mp;

B. Partea II. Proprietari şi acte

Inscrieri privitoare la dreptul de proprietate şi alte drepturi reale		Referinţe
48730 / 22/08/2011		
Act Notarial nr. 109, din 19/08/2011 emis de NP DINU CAMELIA ELENA;		
B2	Intabulare, drept de PROPRIETATE, dobandit prin Conventie, cota actuala 1/2, cota initiala 1/2	A1, A1.1, A1.2
	1) **DINCA CRISTIAN MARIUS** 2) **DINCA ANDREEA ELENA**, (soti) Lipsă CNP.	
	OBSERVATII: (cumparare ca bun comun)	
B3	Intabulare, drept de PROPRIETATE, dobandit prin Conventie, cota actuala 1/2, cota initiala 1/2	A1, A1.1, A1.2
	1) **STANCIU GEORGETA** 2) **STANCIU GEORGE SORIN**, (soti) Lipsă CNP.	
	OBSERVATII: (cumparare ca bun comun)	
/		
Act Administrativ nr. 2340, din 06/03/2023 emis de PRIMARIA COMUNEI POIENARII BURCHII;		
B4	Intabulare, drept de PROPRIETATE, dobandit prin Construire, cota actuala 1/1, cota initiala 1/1	A1.3, A1.4, A1.5, A1.6, A1.7, A1.8
	1) **STANCIU GEORGETA** 2) **STANCIU GEORGE SORIN**, (soti) Lipsă CNP. 3) **DINCA CRISTIAN MARIUS** 4) **DINCA ANDREEA ELENA**, (soti) Lipsă CNP.	

C. Partea III. SARCINI

Inscrieri privind dezmembramintele dreptului de proprietate, drepturi reale de garanţie şi sarcini		Referinţe
48730 / 22/08/2011		
Act Notarial nr. 109, din 19/08/2011 emis de NP DINU CAMELIA ELENA;		
C1	Intabulare, drept de HABITATIEviagera cu notarea obligatiei de intretinere	A1, A1.1, A1.5
	1) **DINCA BARBU**, Lipsă CNP. 2) **DINCA ECATERINA**, Lipsă CNP.	

Anexa Nr. 1 La Partea I

Teren

Nr cadastral	Suprafaţa (mp)*	Observaţii / Referinţe
20984	Din acte: 1.847 Masurata: 3.273	

* Suprafaţa este determinată in planul de proiecţie Stereo 70.

DETALII LINIARE IMOBIL

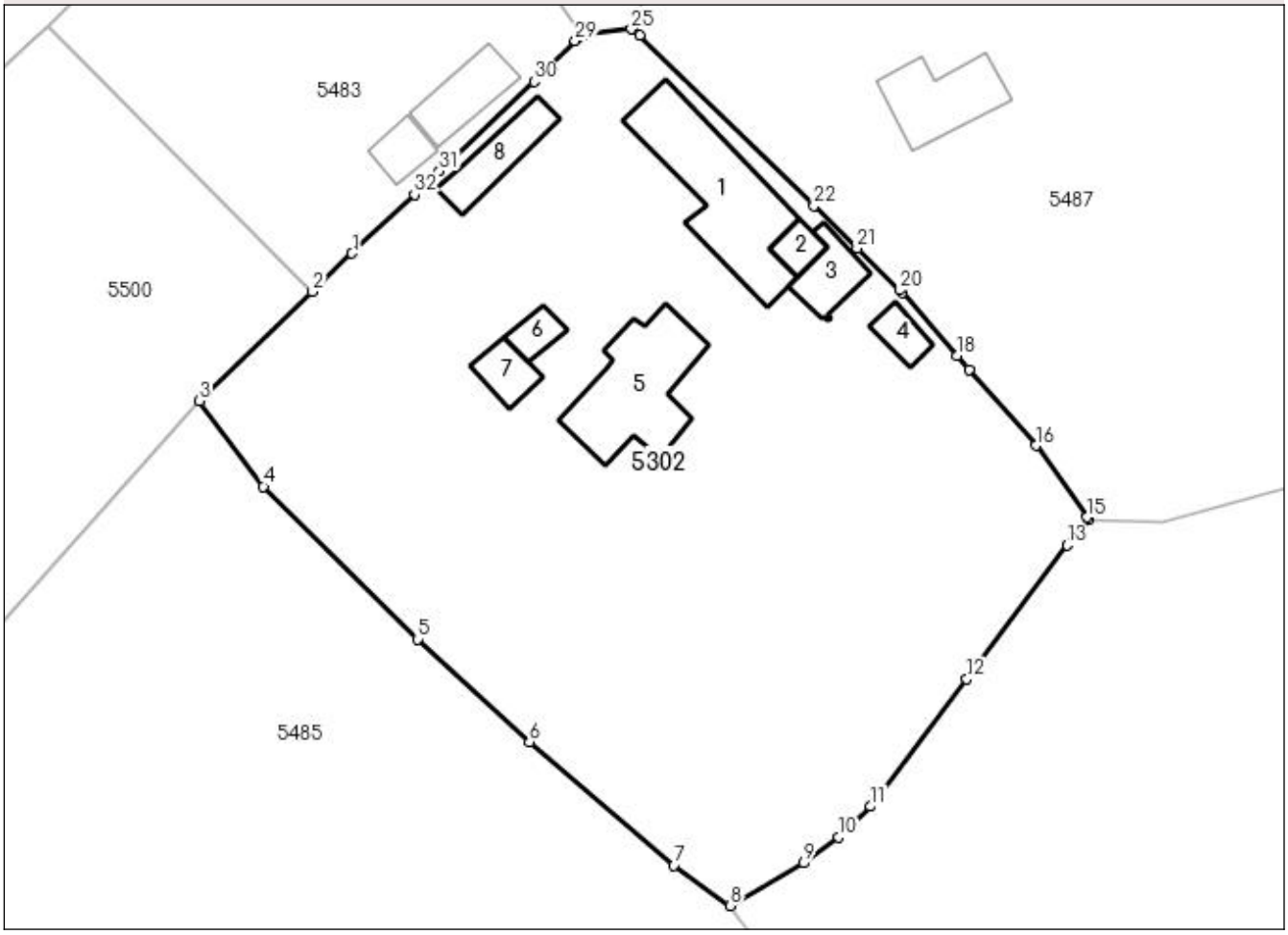

Date referitoare la teren

Crt	Categorie folosinţă	Intra vilan	Suprafaţa (mp)	Tarla	Parcelă	Nr. topo	Observaţii / Referinţe
1	curti constructii	DA	1.063	8	148	-	
2	arabil	DA	2.149	8	149,150	-	
3	arabil	NU	61	8	150	-	

Date referitoare la construcţii

Crt	Număr	Destinaţie construcţie	Supraf. (mp)	Situaţie juridică	Observaţii / Referinţe
A1.1	20984-C1	constructii de locuinte	118	Cu acte	Nr. niveluri:1; S. construita la sol:118 mp;
A1.2	20984-C5	constructii anexa	13	Cu acte	Nr. niveluri:1; S. construita la sol:13 mp;
A1.3	20984-C3	constructii anexa	27	Cu acte	Nr. niveluri:1; S. construita la sol:27 mp;
A1.4	20984-C4	constructii anexa	15	Cu acte	Nr. niveluri:1; S. construita la sol:15 mp;
A1.5	20984-C2	constructii de locuinte	97	Cu acte	Nr. niveluri:1; S. construita la sol:97 mp;

Crt	Număr	Destinaţie construcţie	Supraf. (mp)	Situaţie juridică	Observaţii / Referinţe
A1.6		constructii anexa	14	Cu acte	Nr. niveluri:1; S. construita la sol:14 mp;
A1.7		constructii anexa	21	Cu acte	Nr. niveluri:1; S. construita la sol:21 mp;
A1.8		constructii anexa	37	Cu acte	Nr. niveluri:1; S. construita la sol:37 mp;

Lungime Segmente

1) Valorile lungimilor segmentelor sunt obţinute din proiecţie în plan.

Punct început	X / Y	Punct sfârşit	X / Y	Lungime segment (** (m)
1	577.635,955 361.061,669	2	577.632,474 361.058,308	4.839
3	577.622,489 361.048,667	4	577.628,131 361.041,128	9.416
5	577.641,74 361.027,655	6	577.651,607 361.018,597	13.394
7	577.664,355 361.007,72	8	577.669,316 361.004,157	6.108
9	577.675,783 361.007,924	10	577.678,882 361.010,179	3.833
11	577.681,687 361.012,919	12	577.690,189 361.024,138	14.077
13	577.699,048 361.035,944	14	577.700,943 361.038,187	2.936
15	577.700,777 361.038,42	16	577.696,274 361.044,731	7.753
17	577.690,404 361.051,431	18	577.689,319 361.052,674	1.65
19	577.684,483 361.058,215	20	577.684,294 361.058,432	0.288
21	577.680,513 361.062,135	22	577.676,699 361.065,872	5.34
23	577.661,367 361.080,924	24	577.660,68 361.081,443	0.861
25	577.660,597 361.081,433	26	577.656,714 361.080,96	3.912
27	577.656,21 361.080,934	28	577.655,887 361.080,625	0.447
29	577.655,627 361.080,413	30	577.652,001 361.076,813	5.11
31	577.643,649 361.068,922	32	577.641,472 361.066,87	2.992

Punct început	X / Y	Punct sfârşit	X / Y	Lungime segment (** (m)
2	577.632,474 361.058,308	3	577.622,489 361.048,667	13.88
4	577.628,131 361.041,128	5	577.641,74 361.027,655	19.15
6	577.651,607 361.018,597	7	577.664,355 361.007,72	16.758
8	577.669,316 361.004,157	9	577.675,783 361.007,924	7.484
10	577.678,882 361.010,179	11	577.681,687 361.012,919	3.921
12	577.690,189 361.024,138	13	577.699,048 361.035,944	14.76
14	577.700,943 361.038,187	15	577.700,777 361.038,42	0.286
16	577.696,274 361.044,731	17	577.690,404 361.051,431	8.908
18	577.689,319 361.052,674	19	577.684,483 361.058,215	7.355
20	577.684,294 361.058,432	21	577.680,513 361.062,135	5.292
22	577.676,699 361.065,872	23	577.661,367 361.080,924	21.486
24	577.660,68 361.081,443	25	577.660,597 361.081,433	0.084
26	577.656,714 361.080,96	27	577.656,21 361.080,934	0.505
28	577.655,887 361.080,625	29	577.655,627 361.080,413	0.335
30	577.652,001 361.076,813	31	577.643,649 361.068,922	11.49
32	577.641,472 361.066,87	1	577.635,955 361.061,669	7.582

**** Lungimile segmentelor sunt determinate în planul de proiecţie Stereo 70 şi sunt rotunjite la 1 milimetru.**

***** Distanţa dintre puncte este formată din segmente cumulate ce sunt mai mici decât valoarea 1 milimetru.**

DATE DESPRE IMOBILUL NR. 5303

Oficiul de Cadastru şi Publicitate Imobiliară PRAHOVA
Biroul de Cadastru şi Publicitate Imobiliară Ploieşti

A. Partea I. Descrierea imobilului

Nr. CF vechi:33
Nr. cadastral vechi:37

TEREN Intravilan

Adresa: Loc. Podu Valeni, Jud. Prahova

Nr. Crt	Nr cadastral Nr. topografic	Suprafaţa* (mp)	Observaţii / Referinţe
A1	21505	Din acte: 1.739 Masurata: 1.797	Sector cadastral:53 Teren imprejmuit;

Construcţii

Crt	Nr cadastral Nr. topografic	Adresa	Observaţii / Referinţe
A1.1	21505-C1	Loc. Podu Valeni, Jud. Prahova	Nr. niveluri:1; S. construita la sol:65 mp; C1 - locuinta - (4 camere si terasa) - Sc=65 mp.
A1.2	21505-C2	Loc. Podu Valeni, Jud. Prahova	Nr. niveluri:1; S. construita la sol:48 mp; C2 - anexa -(2 camere si hol) - Sc=48 mp.
A1.3	21505-C3	Loc. Podu Valeni, Jud. Prahova	Nr. niveluri:1; S. construita la sol:13 mp; C3 - bucatarie de vara - Sc=9,60 mp.
A1.4	21505-C4	Loc. Podu Valeni, Jud. Prahova	Nr. niveluri:1; S. construita la sol:55 mp; C4 - magazie + fanar - Sc=42,71 mp.

B. Partea II. Proprietari şi acte

Inscrieri privitoare la dreptul de proprietate şi alte drepturi reale		Referinţe
5482 / 04/09/2000		
Act Notarial nr. 1261, din 01/09/2000 emis de BNP.DAVID ELLA;		
B1	Intabulare, drept de PROPRIETATEschimb, dobandit prin Conventie, cota actuala 1/1, cota initiala 1/1	A1, A1.1, A1.2, A1.3, A1.4
	1) **DARIE ION**, Lipsa CNP. 2) **DARIE ELENA**, (soti),Lipsa CNP.	
	OBSERVATII: (provenita din conversia CF 33)	

C. Partea III. SARCINI .

Inscrieri privind dezmembramintele dreptului de proprietate, drepturi reale de garanţie şi sarcini	Referinţe
NU SUNT	

Anexa Nr. 1 La Partea I

Teren

Nr cadastral	Suprafaţa (mp)*	Observaţii / Referinţe
21505	Din acte: 1.739 Masurata: 1.797	

* Suprafaţa este determinată in planul de proiecţie Stereo 70.

DETALII LINIARE IMOBIL

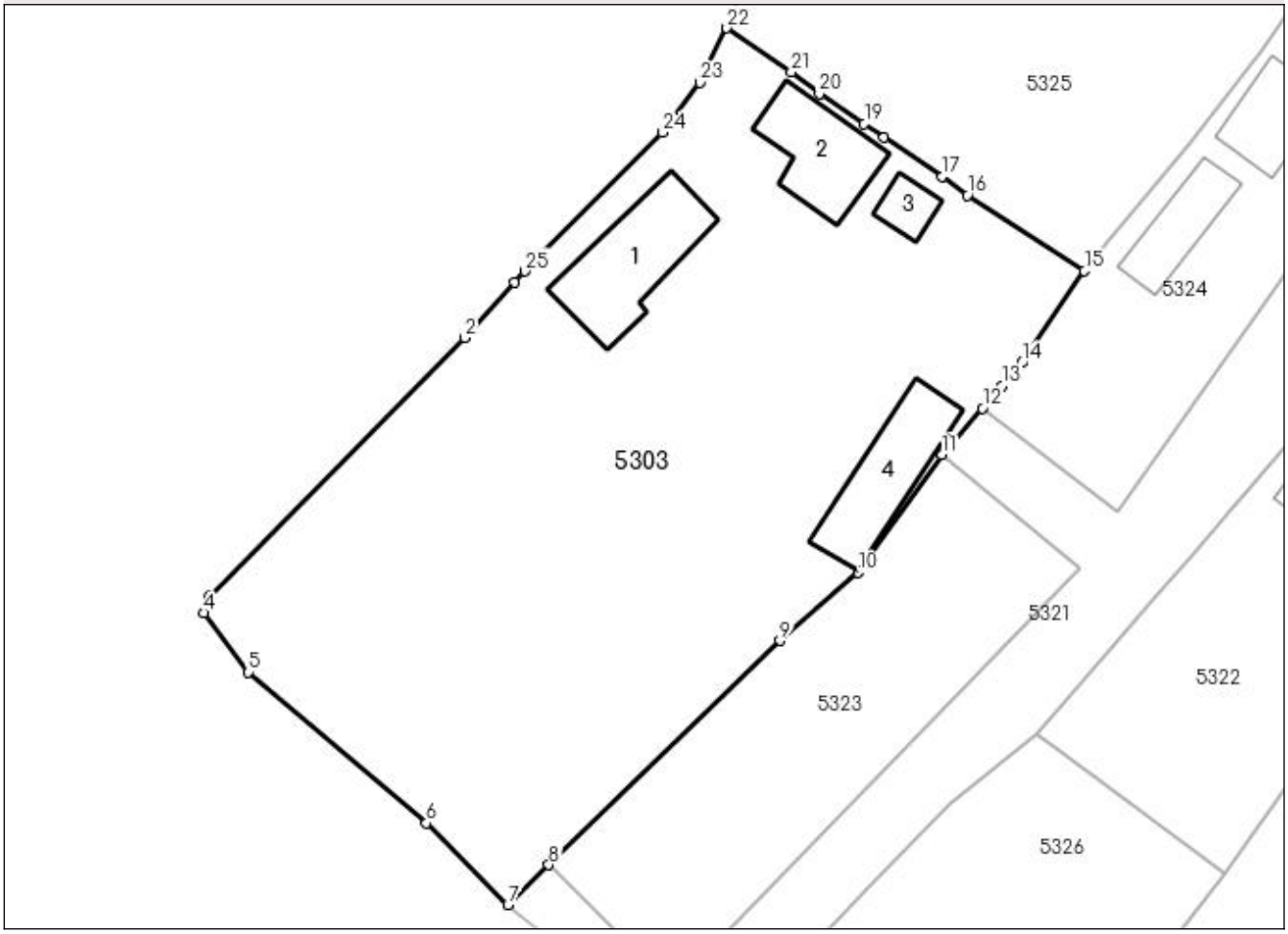

Date referitoare la teren

Crt	Categorie folosinţă	Intra vilan	Suprafaţa (mp)	Tarla	Parcelă	Nr. topo	Observaţii / Referinţe
1	curti constructii	DA	388	-	-	-	
2	vie	DA	1.409	-	-	-	

Date referitoare la construcţii

Crt	Număr	Destinaţie construcţie	Supraf. (mp)	Situaţie juridică	Observaţii / Referinţe
A1.1	21505-C1	constructii de locuinte	Din acte: 0 Masurata: 65	Cu acte	Nr. niveluri:1; S. construita la sol:65 mp; C1 - locuinta - (4 camere si terasa) - Sc=65 mp.
A1.2	21505-C2	constructii anexa	Din acte: 0 Masurata: 48	Cu acte	Nr. niveluri:1; S. construita la sol:48 mp; C2 - anexa -(2 camere si hol) - Sc=48 mp.
A1.3	21505-C3	constructii anexa	Din acte: 0 Masurata: 13	Cu acte	Nr. niveluri:1; S. construita la sol:13 mp; C3 - bucatarie de vara - Sc=9,60 mp.
A1.4	21505-C4	constructii anexa	Din acte: 0 Masurata: 55	Cu acte	Nr. niveluri:1; S. construita la sol:55 mp; C4 - magazie + fanar - Sc=42,71 mp.

Lungime Segmente

1) Valorile lungimilor segmentelor sunt obţinute din proiecţie în plan.

Punct început	X / Y	Punct sfârşit	X / Y	Lungime segment (** (m)	Punct început	X / Y	Punct sfârşit	X / Y	Lungime segment (** (m)

Punct început	X / Y	Punct sfârşit	X / Y	Lungime segment (** (m)
1	577.518,668 361.114,062	2	577.515,119 361.110,142	5.288
3	577.496,993 361.091,86	4	577.496,569 361.090,624	1.307
5	577.499,744 361.086,421	6	577.512,38 361.075,714	16.562
7	577.518,175 361.069,931	8	577.521,079 361.072,751	4.048
9	577.537,479 361.088,679	10	577.543,01 361.093,5	7.337
11	577.548,98 361.101,869	12	577.551,846 361.105,157	4.362
13	577.553,252 361.106,769	14	577.554,659 361.108,383	2.141
15	577.559,107 361.114,899	16	577.550,78 361.120,27	9.909
17	577.549,017 361.121,603	18	577.544,867 361.124,36	4.982
19	577.543,47 361.125,35	20	577.540,276 361.127,468	3.832
21	577.538,296 361.128,99	22	577.533,71 361.132,12	5.552
23	577.531,835 361.128,254	24	577.529,172 361.124,715	4.429
25	577.519,394 361.114,864	1	577.518,668 361.114,062	1.082

Punct început	X / Y	Punct sfârşit	X / Y	Lungime segment (** (m)
2	577.515,119 361.110,142	3	577.496,993 361.091,86	25.745
4	577.496,569 361.090,624	5	577.499,744 361.086,421	5.267
6	577.512,38 361.075,714	7	577.518,175 361.069,931	8.187
8	577.521,079 361.072,751	9	577.537,479 361.088,679	22.862
10	577.543,01 361.093,5	11	577.548,98 361.101,869	10.28
12	577.551,846 361.105,157	13	577.553,252 361.106,769	2.139
14	577.554,659 361.108,383	15	577.559,107 361.114,899	7.889
16	577.550,78 361.120,27	17	577.549,017 361.121,603	2.21
18	577.544,867 361.124,36	19	577.543,47 361.125,35	1.712
20	577.540,276 361.127,468	21	577.538,296 361.128,99	2.497
22	577.533,71 361.132,12	23	577.531,835 361.128,254	4.297
24	577.529,172 361.124,715	25	577.519,394 361.114,864	13.88

**** Lungimile segmentelor sunt determinate în planul de proiecţie Stereo 70 şi sunt rotunjite la 1 milimetru.**
***** Distanţa dintre puncte este formată din segmente cumulate ce sunt mai mici decât valoarea 1 milimetru.**

DATE DESPRE IMOBILUL NR. 5304

Oficiul de Cadastru şi Publicitate Imobiliară PRAHOVA
Biroul de Cadastru şi Publicitate Imobiliară Ploieşti

A. Partea I. Descrierea imobilului

TEREN Intravilan

Adresa: Loc. Podu Valeni, Jud. Prahova

Nr. Crt	Nr cadastral Nr. topografic	Suprafaţa* (mp)	Observaţii / Referinţe
A1	21548	Din acte: 700 Masurata: 764	Sector cadastral:53 Teren imprejmuit;

Construcţii

Crt	Nr cadastral Nr. topografic	Adresa	Observaţii / Referinţe
A1.1	21548-C1	Loc. Podu Valeni, Jud. Prahova, Tarlaua Nr.9,Parcela Cc.212,A.211	Nr. niveluri:1; S. construita la sol:72 mp; Locuinta. S.utila =54.65mp.
A1.2		Loc. Podu Valeni, Jud. Prahova	Nr. niveluri:1; S. construita la sol:87 mp;
A1.3		Loc. Podu Valeni, Jud. Prahova	Nr. niveluri:1; S. construita la sol:20 mp;

B. Partea II. Proprietari şi acte

Inscrieri privitoare la dreptul de proprietate şi alte drepturi reale		Referinţe
88071 / 03/11/2014		
Act Notarial nr. 352, din 30/10/2014 emis de NP DINU VLAD ALEXANDRU;		
B3	Intabulare, drept de PROPRIETATEcumparare ca bun comun, dobandit prin Conventie, cota actuala 1/1, cota initiala 1/1	A1
	1) **SINDRILARU ELENA** 2) **SINDRILARU VIOREL**	
B4	Intabulare, drept de PROPRIETATEcumparare ca bun comun, dobandit prin Conventie, cota actuala 1/1, cota initiala 1/1	A1.1
	1) **SINDRILARU ELENA** 2) **SINDRILARU VIOREL**	
/		
Act Administrativ nr. 2340, din 06/03/2023 emis de PRIMARIA COMUNEI POIENARII BURCHII;		
B5	Intabulare, drept de PROPRIETATE, dobandit prin Construire, cota actuala 1/1, cota initiala 1/1	A1.2, A1.3
	1) **SINDRILARU ELENA** 2) **SINDRILARU VIOREL**	

C. Partea III. SARCINI

Inscrieri privind dezmembramintele dreptului de proprietate, drepturi reale de garanţie şi sarcini		Referinţe
88071 / 03/11/2014		
Act Notarial nr. 352, din 30/10/2014 emis de NP DINU VLAD ALEXANDRU;		
C1	Intabulare, drept de IPOTECA LEGALA, Valoare:0 reprezentand contravaloarea intretinerii	A1, A1.1
	1) **DARIE ION** 2) **DARIE ELENA**	

Anexa Nr. 1 La Partea I

Teren

Nr cadastral	Suprafaţa (mp)*	Observaţii / Referinţe
21548	Din acte: 700 Masurata: 764	

* Suprafaţa este determinată in planul de proiecţie Stereo 70.

DETALII LINIARE IMOBIL

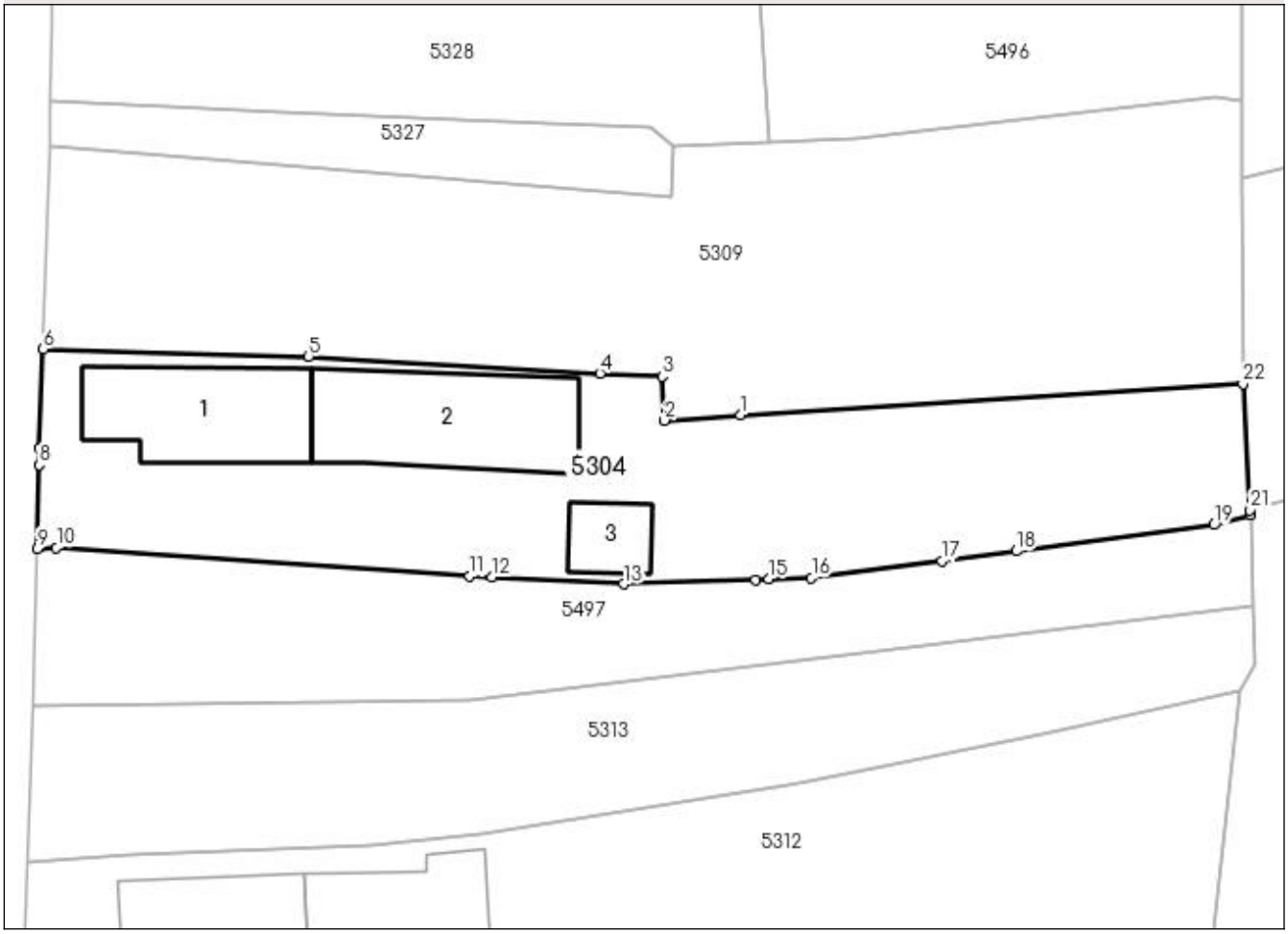

Date referitoare la teren

Crt	Categorie folosinţă	Intra vilan	Suprafaţa (mp)	Tarla	Parcelă	Nr. topo	Observaţii / Referinţe
1	curti constructii	DA	497	9	212	-	
2	arabil	DA	267	9	211	-	

Date referitoare la construcţii

Crt	Număr	Destinaţie construcţie	Supraf. (mp)	Situaţie juridică	Observaţii / Referinţe
A1.1	21548-C1	constructii de locuinte	72	Cu acte	Nr. niveluri:1; S. construita la sol:72 mp; Locuinta. S.utila =54.65mp.
A1.2		constructii de locuinte	87	Cu acte	Nr. niveluri:1; S. construita la sol:87 mp;
A1.3		constructii anexa	20	Cu acte	Nr. niveluri:1; S. construita la sol:20 mp;

Lungime Segmente

1) Valorile lungimilor segmentelor sunt obţinute din proiecţie în plan.

Punct început	X / Y	Punct sfârşit	X / Y	Lungime segment (** (m)
1	577.553,893 361.358,0	2	577.549,391 361.357,683	4.513

Punct început	X / Y	Punct sfârşit	X / Y	Lungime segment (** (m)
2	577.549,391 361.357,683	3	577.549,248 361.360,292	2.613

Punct început	X / Y	Punct sfârşit	X / Y	Lungime segment (** (m)
3	577.549,248 361.360,292	4	577.545,594 361.360,464	3.658
5	577.528,41 361.361,46	6	577.512,744 361.361,908	15.672
7	577.512,52 361.356,047	8	577.512,495 361.355,066	0.981
9	577.512,399 361.350,128	10	577.513,514 361.350,176	1.116
11	577.537,91 361.348,505	12	577.539,201 361.348,439	1.293
13	577.546,983 361.348,039	14	577.554,775 361.348,298	7.796
15	577.555,553 361.348,324	16	577.558,066 361.348,407	2.514
17	577.565,776 361.349,396	18	577.570,155 361.349,979	4.418
19	577.581,826 361.351,532	20	577.583,976 361.352,13	2.232
21	577.583,961 361.352,393	22	577.583,53 361.359,83	7.449

Punct început	X / Y	Punct sfârşit	X / Y	Lungime segment (** (m)
4	577.545,594 361.360,464	5	577.528,41 361.361,46	17.213
6	577.512,744 361.361,908	7	577.512,52 361.356,047	5.865
8	577.512,495 361.355,066	9	577.512,399 361.350,128	4.939
10	577.513,514 361.350,176	11	577.537,91 361.348,505	24.453
12	577.539,201 361.348,439	13	577.546,983 361.348,039	7.792
14	577.554,775 361.348,298	15	577.555,553 361.348,324	0.778
16	577.558,066 361.348,407	17	577.565,776 361.349,396	7.773
18	577.570,155 361.349,979	19	577.581,826 361.351,532	11.774
20	577.583,976 361.352,13	21	577.583,961 361.352,393	0.263
22	577.583,53 361.359,83	1	577.553,893 361.358,0	29.693

**** Lungimile segmentelor sunt determinate în planul de proiecţie Stereo 70 şi sunt rotunjite la 1 milimetru.**
***** Distanţa dintre puncte este formată din segmente cumulate ce sunt mai mici decât valoarea 1 milimetru.**

DATE DESPRE IMOBILUL NR. 5305

Oficiul de Cadastru şi Publicitate Imobiliară PRAHOVA
Biroul de Cadastru şi Publicitate Imobiliară Ploieşti

A. Partea I. Descrierea imobilului

TEREN Necunoscut Nr. cadastral vechi:156

Adresa: Loc. Podu Valeni, Nr. 80, Jud. Prahova, TARLA 9, Cc231, A232, V233

Nr. Crt	Nr cadastral Nr. topografic	Suprafaţa* (mp)	Observaţii / Referinţe
A1	21798	Din acte: 2.321 Masurata: 2.328	Sector cadastral:53 Teren imprejmuit;

Construcţii

Crt	Nr cadastral Nr. topografic	Adresa	Observaţii / Referinţe
A1.1	21798-C1	Loc. Podu Valeni, Nr. 80, Jud. Prahova, TARLA 9, Cc231, A232, V233	Nr. niveluri:1; S. construita la sol:107 mp; S. construita desfasurata:107 mp; locuinta parter, fundatie beton, pereti caramida, invelita cu tabla, an 1970
A1.2	21798-C2	Loc. Podu Valeni, Nr. 80, Jud. Prahova, TARLA 9, Cc231, A232, V233	Nr. niveluri:1; S. construita la sol:26 mp; S. construita desfasurata:26 mp; anexa parter, fundatie beton, pereti caramida, invelita cu tabla, an 1973

B. Partea II. Proprietari şi acte

Inscrieri privitoare la dreptul de proprietate şi alte drepturi reale		Referinţe
114771 / 04/11/2020		
Act Notarial nr. 1177, din 02/11/2020 emis de NP Draghici Iulian Liviu;		
B7	Intabulare, drept de PROPRIETATEcumparare ca bun comun, dobandit prin Conventie, cota actuala 1/1, cota initiala 1/1	A1
	1) **IONESCU GABRIEL** 2) **IONESCU COSMINA-ELENA**	
B8	Intabulare, drept de PROPRIETATEcumparare ca bun comun, dobandit prin Conventie, cota actuala 1/1, cota initiala 1/1	A1.1, A1.2
	1) **IONESCU GABRIEL** 2) **IONESCU COSMINA-ELENA**	

C. Partea III. SARCINI

Inscrieri privind dezmembramintele dreptului de proprietate, drepturi reale de garanţie şi sarcini		Referinţe
114771 / 04/11/2020		
Act Notarial nr. 1177, din 02/11/2020 emis de NP Draghici Iulian Liviu;		
C5	Intabulare, drept de UZUFRUCTviager	A1, A1.1, A1.2
	1) **URSU CIPRIAN** 2) **URSU DANIELA**	

Anexa Nr. 1 La Partea I

Teren

Nr cadastral	Suprafaţa (mp)*	Observaţii / Referinţe
21798	Din acte: 2.321 Masurata: 2.328	

* Suprafaţa este determinată in planul de proiecţie Stereo 70.

DETALII LINIARE IMOBIL

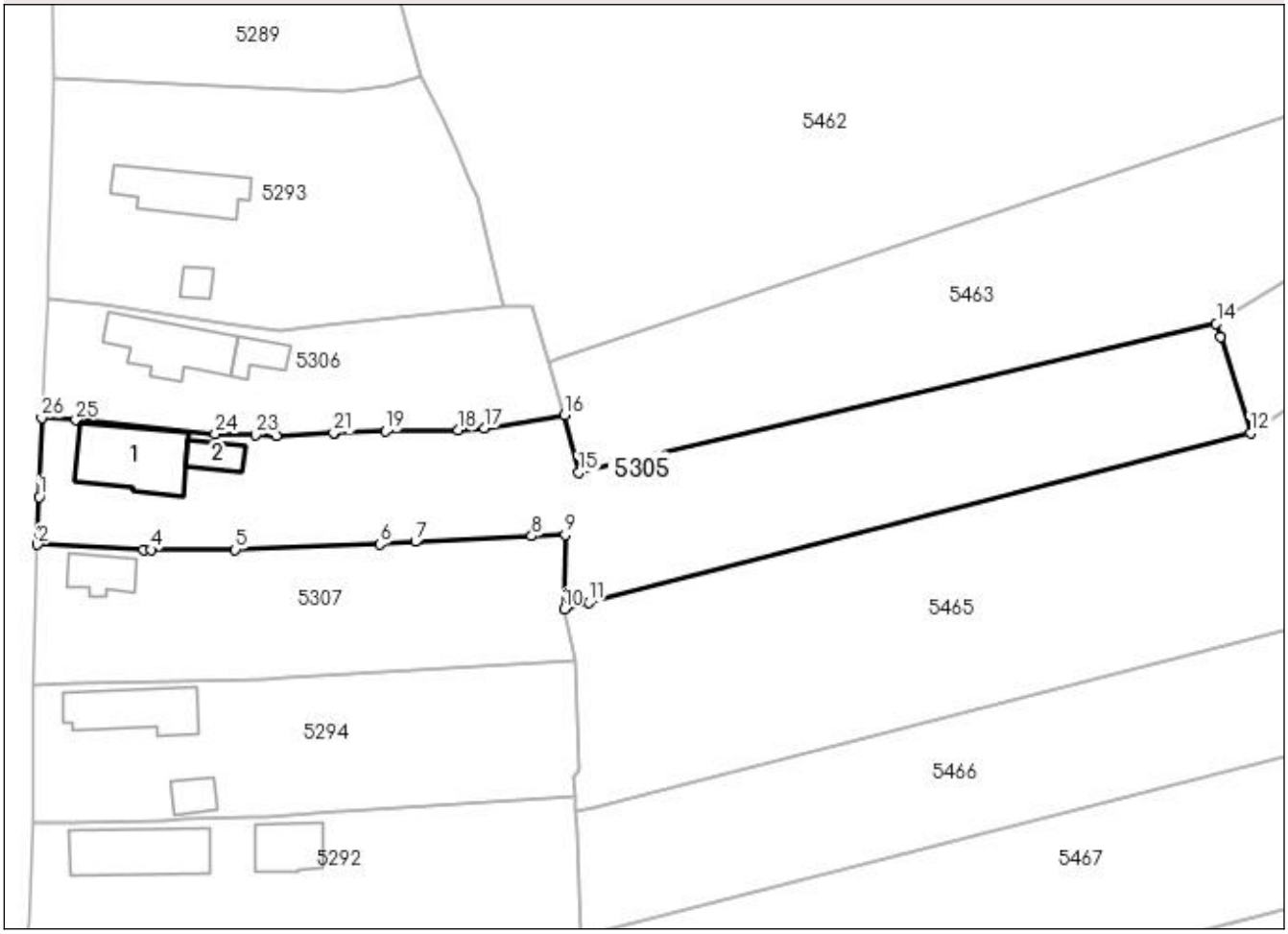

Date referitoare la teren

Crt	Categorie folosinţă	Intra vilan	Suprafaţa (mp)	Tarla	Parcelă	Nr. topo	Observaţii / Referinţe
1	curti constructii	DA	255	9	231	-	intravilan
2	arabil	DA	1.973	9	232	-	intravilan
3	arabil	NU	100	9	232	-	

Date referitoare la construcţii

Crt	Număr	Destinaţie construcţie	Supraf. (mp)	Situaţie juridică	Observaţii / Referinţe
A1.1	21798-C1	constructii de locuinte	Din acte: 66 Masurata: 107	Cu acte	Nr. niveluri:1; S. construita la sol:107 mp; S. construita desfasurata:107 mp; locuinta parter, fundatie beton, pereti caramida, invelita cu tabla, an 1970
A1.2	21798-C2	constructii anexa	Din acte: 33 Masurata: 26	Cu acte	Nr. niveluri:1; S. construita la sol:26 mp; S. construita desfasurata:26 mp; anexa parter, fundatie beton, pereti caramida, invelita cu tabla, an 1973

Lungime Segmente
1) Valorile lungimilor segmentelor sunt obţinute din proiecţie în plan.

Punct început	X / Y	Punct sfârşit	X / Y	Lungime segment (** (m)
1	577.516,149 361.492,391	2	577.515,956 361.486,365	6.029
3	577.529,355 361.485,72	4	577.530,301 361.485,72	0.946
5	577.541,018 361.485,72	6	577.559,308 361.486,417	18.303
7	577.563,803 361.486,727	8	577.578,528 361.487,464	14.743
9	577.582,79 361.487,58	10	577.582,633 361.478,182	9.399
11	577.585,817 361.478,998	12	577.669,566 361.500,466	86.457
13	577.665,75 361.512,638	14	577.665,229 361.514,302	1.744
15	577.584,495 361.495,446	16	577.582,69 361.502,755	7.529
17	577.572,521 361.501,103	18	577.569,257 361.500,822	3.276
19	577.560,034 361.500,696	20	577.553,602 361.500,483	6.436
21	577.553,479 361.500,478	22	577.546,211 361.500,154	7.275
23	577.543,543 361.500,221	24	577.538,441 361.500,348	5.104
25	577.520,811 361.502,111	26	577.516,469 361.502,386	4.351

Punct început	X / Y	Punct sfârşit	X / Y	Lungime segment (** (m)
2	577.515,956 361.486,365	3	577.529,355 361.485,72	13.415
4	577.530,301 361.485,72	5	577.541,018 361.485,72	10.717
6	577.559,308 361.486,417	7	577.563,803 361.486,727	4.506
8	577.578,528 361.487,464	9	577.582,79 361.487,58	4.264
10	577.582,633 361.478,182	11	577.585,817 361.478,998	3.287
12	577.669,566 361.500,466	13	577.665,75 361.512,638	12.756
14	577.665,229 361.514,302	15	577.584,495 361.495,446	82.907
16	577.582,69 361.502,755	17	577.572,521 361.501,103	10.302
18	577.569,257 361.500,822	19	577.560,034 361.500,696	9.224
20	577.553,602 361.500,483	21	577.553,479 361.500,478	0.123
22	577.546,211 361.500,154	23	577.543,543 361.500,221	2.669
24	577.538,441 361.500,348	25	577.520,811 361.502,111	17.718
26	577.516,469 361.502,386	1	577.516,149 361.492,391	10.0

**** Lungimile segmentelor sunt determinate în planul de proiecţie Stereo 70 şi sunt rotunjite la 1 milimetru.**
***** Distanţa dintre puncte este formată din segmente cumulate ce sunt mai mici decât valoarea 1 milimetru.**

DATE DESPRE IMOBILUL NR. 5306

Oficiul de Cadastru şi Publicitate Imobiliară PRAHOVA
Biroul de Cadastru şi Publicitate Imobiliară Ploieşti

A. Partea I. Descrierea imobilului

TEREN Intravilan

Adresa: Loc. Podu Valeni, Jud. Prahova, TARLA 9, Cc236, A235

Nr. Crt	Nr cadastral Nr. topografic	Suprafaţa* (mp)	Observaţii / Referinţe
A1	21835	Din acte: 902 Masurata: 922	Sector cadastral:53 Teren imprejmuit;

Construcţii

Crt	Nr cadastral Nr. topografic	Adresa	Observaţii / Referinţe
A1.1	21835-C1	Loc. Podu Valeni, Jud. Prahova, TARLA 9, Cc236, A235	Nr. niveluri:1; S. construita la sol:89 mp; S. construita desfasurata:89 mp; locuinta parter, fundatie beton, pereti caramida, invelita cu tabla
A1.2	21835-C2	Loc. Podu Valeni, Jud. Prahova, TARLA 9, Cc236, A235	Nr. niveluri:1; S. construita la sol:25 mp; S. construita desfasurata:25 mp; anexa parter, fundatie talpa lemn, pereti paianta, invelita cu tabla

B. Partea II. Proprietari şi acte

Inscrieri privitoare la dreptul de proprietate şi alte drepturi reale		Referinţe
9481 / 03/02/2016		
Act Notarial nr. 185, din 02/02/2016 emis de NP BOTEZATU IOANA ELEONORA;		
B3	Intabulare, drept de PROPRIETATEcumparare, dobandit prin Conventie, cota actuala 1/1, cota initiala 1/1	A1
	1) **BESSENDORFFE MICHEL ANTOINE**	
B4	Intabulare, drept de PROPRIETATEcumparare, dobandit prin Conventie, cota actuala 1/1, cota initiala 1/1	A1.1, A1.2
	1) **BESSENDORFFE MICHEL ANTOINE**	

C. Partea III. SARCINI .

Inscrieri privind dezmembramintele dreptului de proprietate, drepturi reale de garanţie şi sarcini	Referinţe
NU SUNT	

Anexa Nr. 1 La Partea I

Teren

Nr cadastral	Suprafaţa (mp)*	Observaţii / Referinţe
21835	Din acte: 902 Masurata: 922	

* Suprafaţa este determinată in planul de proiecţie Stereo 70.

DETALII LINIARE IMOBIL



Date referitoare la teren

Crt	Categorie folosinţă	Intra vilan	Suprafaţa (mp)	Tarla	Parcelă	Nr. topo	Observaţii / Referinţe
1	arabil	DA	517	9	236	-	intravilan; gard lemn, plasa sarma
2	arabil	DA	405	9	235	-	intravilan; gard lemn, plasa sarma

Date referitoare la construcţii

Crt	Număr	Destinaţie construcţie	Supraf. (mp)	Situaţie juridică	Observaţii / Referinţe
A1.1	21835-C1	constructii de locuinte	89	Cu acte	Nr. niveluri:1; S. construita la sol:89 mp; S. construita desfasurata:89 mp; locuinta parter, fundatie beton, pereti caramida, invelita cu tabla
A1.2	21835-C2	constructii anexa	25	Cu acte	Nr. niveluri:1; S. construita la sol:25 mp; S. construita desfasurata:25 mp; anexa parter, fundatie talpa lemn, pereti paianta, invelita cu tabla

Lungime Segmente
1) Valorile lungimilor segmentelor sunt obţinute din proiecţie în plan.

Punct început	X / Y	Punct sfârşit	X / Y	Lungime segment (** (m)

Punct început	X / Y	Punct sfârşit	X / Y	Lungime segment (** (m)
1	577.546,552 361.513,495	2	577.539,496 361.514,297	7.101
2	577.539,496 361.514,297	3	577.524,259 361.516,865	15.452
3	577.524,259 361.516,865	4	577.517,188 361.517,517	7.101
4	577.517,188 361.517,517	5	577.516,777 361.509,017	8.51
5	577.516,777 361.509,017	6	577.516,469 361.502,386	6.638
6	577.516,469 361.502,386	7	577.520,811 361.502,111	4.351
7	577.520,811 361.502,111	8	577.538,441 361.500,348	17.718
8	577.538,441 361.500,348	9	577.543,543 361.500,221	5.104
9	577.543,543 361.500,221	10	577.546,211 361.500,154	2.669
10	577.546,211 361.500,154	11	577.553,479 361.500,478	7.275
11	577.553,479 361.500,478	12	577.553,602 361.500,483	0.123
12	577.553,602 361.500,483	13	577.560,034 361.500,696	6.436
13	577.560,034 361.500,696	14	577.569,257 361.500,822	9.224
14	577.569,257 361.500,822	15	577.572,521 361.501,103	3.276
15	577.572,521 361.501,103	16	577.582,69 361.502,755	10.302
16	577.582,69 361.502,755	17	577.580,687 361.509,454	6.992
17	577.580,687 361.509,454	18	577.578,665 361.516,494	7.325
18	577.578,665 361.516,494	19	577.574,968 361.516,569	3.698
19	577.574,968 361.516,569	20	577.552,317 361.514,119	22.783
20	577.552,317 361.514,119	1	577.546,552 361.513,495	5.799

**** Lungimile segmentelor sunt determinate în planul de proiecţie Stereo 70 şi sunt rotunjite la 1 milimetru.**
***** Distanţa dintre puncte este formată din segmente cumulate ce sunt mai mici decât valoarea 1 milimetru.**

DATE DESPRE IMOBILUL NR. 5307

Oficiul de Cadastru şi Publicitate Imobiliară PRAHOVA
Biroul de Cadastru şi Publicitate Imobiliară Ploieşti

A. Partea I. Descrierea imobilului

TEREN Intravilan

Adresa: Loc. Podu Valeni, Jud. Prahova

Nr. Crt	Nr cadastral Nr. topografic	Suprafaţa* (mp)	Observaţii / Referinţe
A1		Din acte: 1.094 Masurata: 1.111	Sector cadastral:53 Teren imprejmuit;

Construcţii

Crt	Nr cadastral Nr. topografic	Adresa	Observaţii / Referinţe
A1.1		Loc. Podu Valeni, Jud. Prahova	Nr. niveluri:1; S. construita la sol:38 mp;

B. Partea II. Proprietari şi acte

Inscrieri privitoare la dreptul de proprietate şi alte drepturi reale		Referinţe
/		
Act Administrativ nr. 90999, din 12/06/2003 emis de CJSDAPT PRAHOVA;		
B1	Intabulare, drept de PROPRIETATE, dobandit prin Reconstituire, cota actuala 1/1, cota initiala 1/1	A1
	1) **SAVU MARIN**, Lipsă CNP.	
Act Administrativ nr. 2340, din 06/03/2023 emis de PRIMARIA COMUNEI POIENARII BURCHII;		
B2	Intabulare, drept de PROPRIETATE, dobandit prin Construire, cota actuala 1/1, cota initiala 1/1	A1.1
	1) **SAVU MARIN**, Lipsă CNP.	

C. Partea III. SARCINI .

Inscrieri privind dezmembramintele dreptului de proprietate, drepturi reale de garanţie şi sarcini	Referinţe
NU SUNT	

Anexa Nr. 1 La Partea I

Teren

Nr cadastral	Suprafaţa (mp)*	Observaţii / Referinţe
	Din acte: 1.094 Masurata: 1.111	

* Suprafaţa este determinată in planul de proiecţie Stereo 70.

DETALII LINIARE IMOBIL



Date referitoare la teren

Crt	Categorie folosinţă	Intra vilan	Suprafaţa (mp)	Tarla	Parcelă	Nr. topo	Observaţii / Referinţe
1	curti constructii	DA	125	-	230	-	
2	arabil	DA	986	-	229	-	

Date referitoare la construcţii

Crt	Număr	Destinaţie construcţie	Supraf. (mp)	Situaţie juridică	Observaţii / Referinţe
A1.1		constructii de locuinte	38	Cu acte	Nr. niveluri:1; S. construita la sol:38 mp;

Lungime Segmente
1) Valorile lungimilor segmentelor sunt obţinute din proiecţie în plan.

Punct început	X / Y	Punct sfârşit	X / Y	Lungime segment (** (m)
1	577.544,613 361.469,363	2	577.547,347 361.469,433	2.735
2	577.547,347 361.469,433	3	577.583,947 361.471,776	36.675
3	577.583,947 361.471,776	4	577.582,633 361.478,182	6.539

Punct început	X / Y	Punct sfârşit	X / Y	Lungime segment (** (m)
4	577.582,633 361.478,182	5	577.582,79 361.487,58	9.399
5	577.582,79 361.487,58	6	577.578,528 361.487,464	4.264
6	577.578,528 361.487,464	7	577.563,803 361.486,727	14.743
7	577.563,803 361.486,727	8	577.559,308 361.486,417	4.506
8	577.559,308 361.486,417	9	577.541,018 361.485,72	18.303
9	577.541,018 361.485,72	10	577.530,301 361.485,72	10.717
10	577.530,301 361.485,72	11	577.529,355 361.485,72	0.946
11	577.529,355 361.485,72	12	577.515,956 361.486,365	13.415
12	577.515,956 361.486,365	13	577.515,651 361.477,071	9.299
13	577.515,651 361.477,071	14	577.515,374 361.468,615	8.461
14	577.515,374 361.468,615	15	577.515,374 361.468,493	0.122
15	577.515,374 361.468,493	16	577.520,547 361.468,749	5.179
16	577.520,547 361.468,749	1	577.544,613 361.469,363	24.074

** Lungimile segmentelor sunt determinate în planul de proiecţie Stereo 70 şi sunt rotunjite la 1 milimetru.
*** Distanţa dintre puncte este formată din segmente cumulate ce sunt mai mici decât valoarea 1 milimetru.

DATE DESPRE IMOBILUL NR. 5308

Oficiul de Cadastru şi Publicitate Imobiliară PRAHOVA
Biroul de Cadastru şi Publicitate Imobiliară Ploiești

A. Partea I. Descrierea imobilului

TEREN Intravilan

Adresa: Loc. Podu Valeni, Jud. Prahova, T9, Cc286, Cc284, A282, A273

Nr. Crt	Nr cadastral Nr. topografic	Suprafaţa* (mp)	Observaţii / Referinţe
A1	21905	Din acte: 5.665 Masurata: 5.701	Sector cadastral:53 Teren imprejmuit;

B. Partea II. Proprietari şi acte

Inscrieri privitoare la dreptul de proprietate şi alte drepturi reale		Referinţe
64035 / 30/06/2016		
Act Notarial nr. 671, din 29/06/2016 emis de NP Diaconescu Dumitru;		
B6	Intabulare, drept de PROPRIETATE, dobandit prin Conventie, cota actuala 1/1, cota initiala 1/1	A1
	1) **SC TRANSCONSTRUCT CO. SNAGOV SRL**, CIF:6719065	

C. Partea III. SARCINI .

Inscrieri privind dezmembramintele dreptului de proprietate, drepturi reale de garanţie şi sarcini	Referinţe
NU SUNT	

Anexa Nr. 1 La Partea I

Teren

Nr cadastral	Suprafaţa (mp)*	Observaţii / Referinţe
21905	Din acte: 5.665 Masurata: 5.701	

* Suprafaţa este determinată in planul de proiecţie Stereo 70.

DETALII LINIARE IMOBIL



Date referitoare la teren

Crt	Categorie folosinţă	Intra vilan	Suprafaţa (mp)	Tarla	Parcelă	Nr. topo	Observaţii / Referinţe
1	arabil	DA	5.701	9	282,283,284, 286	-	

Lungime Segmente
1) Valorile lungimilor segmentelor sunt obţinute din proiecţie în plan.

Punct început	X / Y	Punct sfârşit	X / Y	Lungime segment (** (m)
1	577.561,393 361.997,948	2	577.547,145 361.994,738	14.605
2	577.547,145 361.994,738	3	577.521,858 361.989,597	25.804
3	577.521,858 361.989,597	4	577.521,86 361.989,31	0.287
4	577.521,86 361.989,31	5	577.520,17 361.883,84	105.484
5	577.520,17 361.883,84	6	577.541,65 361.886,586	21.655

Punct început	X / Y	Punct sfârşit	X / Y	Lungime segment (** (m)
6	577.541,65 361.886,586	7	577.546,885 361.888,301	5.509
7	577.546,885 361.888,301	8	577.548,011 361.885,646	2.884
8	577.548,011 361.885,646	9	577.549,237 361.873,369	12.338
9	577.549,237 361.873,369	10	577.549,065 361.864,042	9.329
10	577.549,065 361.864,042	11	577.577,653 361.866,281	28.676
11	577.577,653 361.866,281	1	577.561,393 361.997,948	132.667

** Lungimile segmentelor sunt determinate în planul de proiecţie Stereo 70 şi sunt rotunjite la 1 milimetru.
*** Distanţa dintre puncte este formată din segmente cumulate ce sunt mai mici decât valoarea 1 milimetru.

DATE DESPRE IMOBILUL NR. 5309

Oficiul de Cadastru şi Publicitate Imobiliară PRAHOVA
Biroul de Cadastru şi Publicitate Imobiliară Ploieşti

A. Partea I. Descrierea imobilului

Nr. CF vechi:1096
Nr. cadastral vechi:10112

TEREN Intravilan

Adresa: Loc. Podu Valeni, Jud. Prahova

Nr. Crt	Nr cadastral Nr. topografic	Suprafaţa* (mp)	Observaţii / Referinţe
A1	20199	Din acte: 972 Masurata: 965	Sector cadastral:53 Teren imprejmuit;

B. Partea II. Proprietari şi acte

Inscrieri privitoare la dreptul de proprietate şi alte drepturi reale		Referinţe
36393 / 13/07/2007		
Act Administrativ nr. 109744, din 18/11/2002 emis de COM JUD PTR APLICARE (certificat mostenitor nr. 302/25.06.2003 emis de NP IVAN C-TIN;certificat mostenitor nr.291/27.05.2004 emis de NP IVAN C-TIN;);		
B1	Intabulare, drept de PROPRIETATE, dobandit prin Reconstituire, cota actuala 6/8, cota initiala 1/1	A1
	1) **DUMITRU MARIA**, Lipsă CNP. 2) **MARIN ION**, Lipsă CNP.	
46945 / 09/07/2013		
Act Notarial nr. 2554, din 08/07/2013 emis de NP TUDOSE GEORGE RADU;		
B2	Intabulare, drept de PROPRIETATEdonatie, dobandit prin Conventie, cota actuala 1/8, cota initiala 1/8	A1
	1) **MARIN ION**	
B3	Intabulare, drept de PROPRIETATEdonatie, dobandit prin Conventie, cota actuala 1/8, cota initiala 1/8	A1
	1) **DUMITRU MARIA**	

C. Partea III. SARCINI .

Inscrieri privind dezmembramintele dreptului de proprietate, drepturi reale de garanţie şi sarcini	Referinţe
NU SUNT	

Anexa Nr. 1 La Partea I

Teren

Nr cadastral	Suprafaţa (mp)*	Observaţii / Referinţe
20199	Din acte: 972 Masurata: 965	

* Suprafaţa este determinată in planul de proiecţie Stereo 70.

DETALII LINIARE IMOBIL

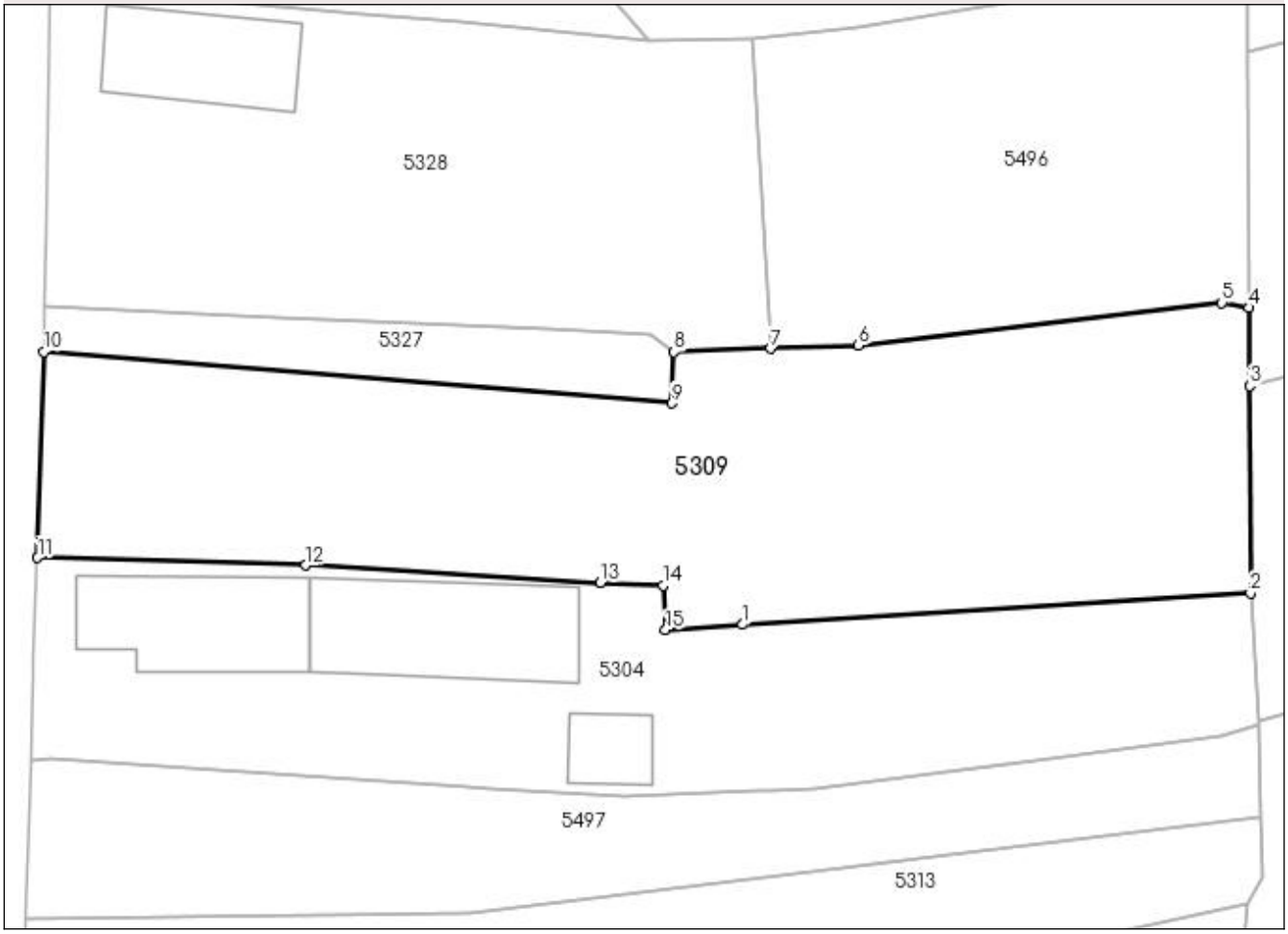

Date referitoare la teren

Crt	Categorie folosinţă	Intra vilan	Suprafaţa (mp)	Tarla	Parcelă	Nr. topo	Observaţii / Referinţe
1	curti constructii	DA	411	9	214	-	
2	arabil	DA	554	9	215	-	

Lungime Segmente

1) Valorile lungimilor segmentelor sunt obţinute din proiecţie în plan.

Punct început	X / Y	Punct sfârşit	X / Y	Lungime segment (** (m)
1	577.553,893 361.358,0	2	577.583,53 361.359,83	29.693
2	577.583,53 361.359,83	3	577.583,472 361.371,922	12.092
3	577.583,472 361.371,922	4	577.583,45 361.376,48	4.558
4	577.583,45 361.376,48	5	577.581,87 361.376,77	1.606

Punct început	X / Y	Punct sfârşit	X / Y	Lungime segment (** (m)
5	577.581,87 361.376,77	6	577.560,66 361.374,28	21.356
6	577.560,66 361.374,28	7	577.555,532 361.374,104	5.131
7	577.555,532 361.374,104	8	577.549,89 361.373,91	5.645
8	577.549,89 361.373,91	9	577.549,76 361.370,92	2.993
9	577.549,76 361.370,92	10	577.513,11 361.373,91	36.772
10	577.513,11 361.373,91	11	577.512,744 361.361,908	12.008
11	577.512,744 361.361,908	12	577.528,41 361.361,46	15.672
12	577.528,41 361.361,46	13	577.545,594 361.360,464	17.213
13	577.545,594 361.360,464	14	577.549,248 361.360,292	3.658
14	577.549,248 361.360,292	15	577.549,391 361.357,683	2.613
15	577.549,391 361.357,683	1	577.553,893 361.358,0	4.513

**** Lungimile segmentelor sunt determinate în planul de proiecţie Stereo 70 şi sunt rotunjite la 1 milimetru.**
***** Distanţa dintre puncte este formată din segmente cumulate ce sunt mai mici decât valoarea 1 milimetru.**

DATE DESPRE IMOBILUL NR. 5310

Oficiul de Cadastru şi Publicitate Imobiliară PRAHOVA
Biroul de Cadastru şi Publicitate Imobiliară Ploiești

A. Partea I. Descrierea imobilului

TEREN Intravilan

Adresa: Loc. Podu Valeni, Nr. 85, Jud. Prahova

Nr. Crt	Nr cadastral Nr. topografic	Suprafaţa* (mp)	Observaţii / Referinţe
A1	22369	Din acte: 2.009 Masurata: 1.980	Sector cadastral:53 Teren imprejmuit;

B. Partea II. Proprietari şi acte

Inscrieri privitoare la dreptul de proprietate şi alte drepturi reale		Referinţe
122604 / 26/09/2022		
Act Notarial nr. 3239, din 26/09/2022 emis de NP Neculae Diana;		
B3	Intabulare, drept de PROPRIETATEcumparare ca bun propriu, dobandit prin Conventie, cota actuala 1/1, cota initiala 1/1	A1
	1) **NETEA MIHAI-VALENTIN**	

C. Partea III. SARCINI .

Inscrieri privind dezmembramintele dreptului de proprietate, drepturi reale de garanţie şi sarcini	Referinţe
NU SUNT	

Anexa Nr. 1 La Partea I

Teren

Nr cadastral	Suprafaţa (mp)*	Observaţii / Referinţe
22369	Din acte: 2.009 Masurata: 1.980	

* Suprafaţa este determinată in planul de proiecţie Stereo 70.

DETALII LINIARE IMOBIL

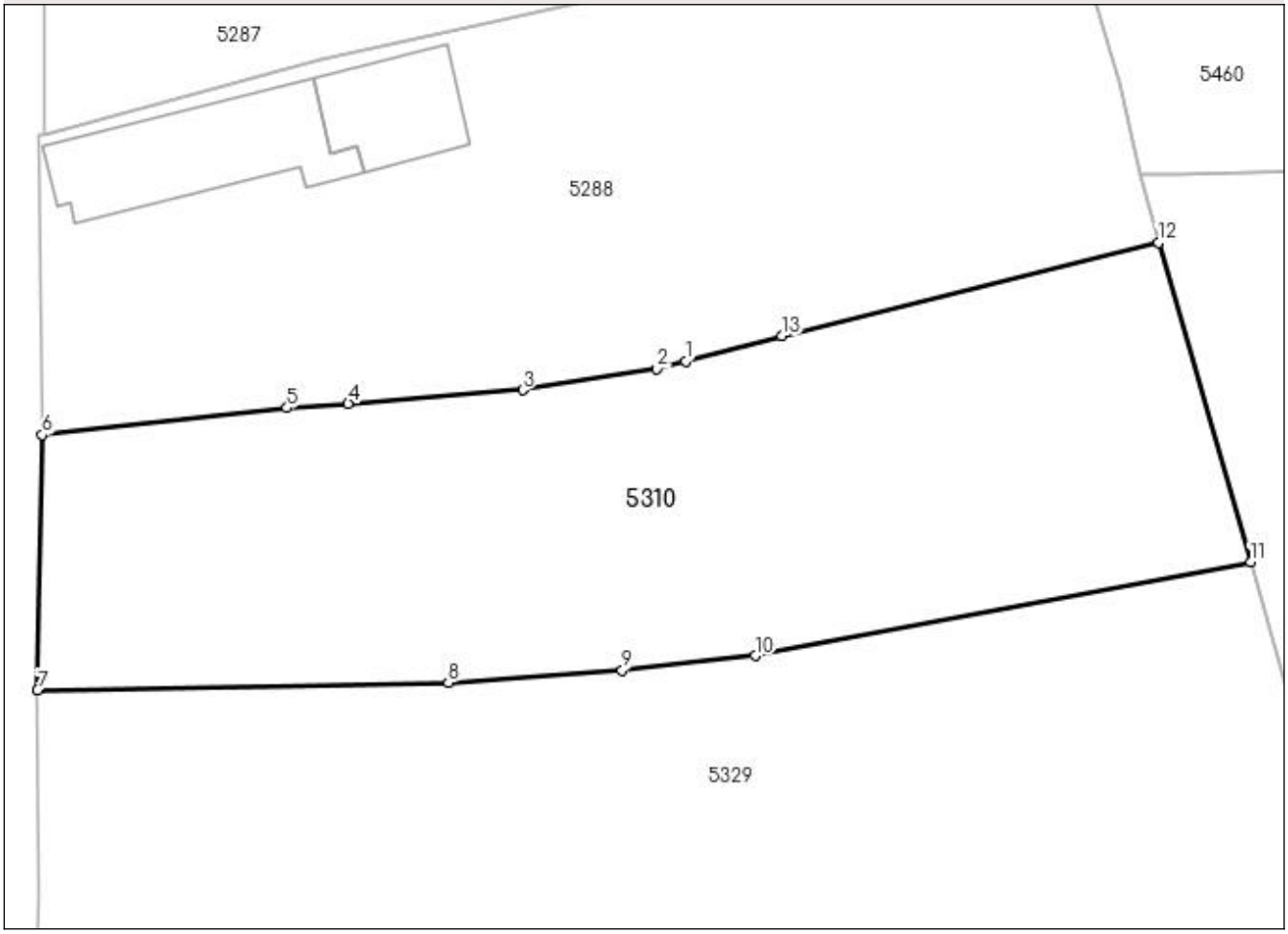

Date referitoare la teren

Crt	Categorie folosinţă	Intra vilan	Suprafaţa (mp)	Tarla	Parcelă	Nr. topo	Observaţii / Referinţe
1	arabil	DA	236	9	246,248	-	
2	arabil	DA	1.744	9	246	-	

Lungime Segmente
1) Valorile lungimilor segmentelor sunt obţinute din proiecţie în plan.

Punct început	X / Y	Punct sfârşit	X / Y	Lungime segment (** (m)
1	577.567,374 361.646,317	2	577.565,198 361.645,745	2.25
2	577.565,198 361.645,745	3	577.555,093 361.644,151	10.23
3	577.555,093 361.644,151	4	577.541,932 361.643,115	13.202
4	577.541,932 361.643,115	5	577.537,315 361.642,808	4.627

Punct început	X / Y	Punct sfârşit	X / Y	Lungime segment (** (m)
5	577.537,315 361.642,808	6	577.518,87 361.640,758	18.559
6	577.518,87 361.640,758	7	577.518,506 361.621,533	19.228
7	577.518,506 361.621,533	8	577.549,493 361.622,098	30.992
8	577.549,493 361.622,098	9	577.562,579 361.623,03	13.119
9	577.562,579 361.623,03	10	577.572,606 361.624,135	10.088
10	577.572,606 361.624,135	11	577.609,952 361.631,177	38.004
11	577.609,952 361.631,177	12	577.603,022 361.655,241	25.042
12	577.603,022 361.655,241	13	577.574,619 361.648,221	29.258
13	577.574,619 361.648,221	1	577.567,374 361.646,317	7.491

**** Lungimile segmentelor sunt determinate în planul de proiecţie Stereo 70 şi sunt rotunjite la 1 milimetru.**
***** Distanţa dintre puncte este formată din segmente cumulate ce sunt mai mici decât valoarea 1 milimetru.**

DATE DESPRE IMOBILUL NR. 5311

Oficiul de Cadastru şi Publicitate Imobiliară PRAHOVA
Biroul de Cadastru şi Publicitate Imobiliară Ploieşti

A. Partea I. Descrierea imobilului

TEREN Intravilan

Adresa: Loc. Podu Valeni, Nr. 75A, Jud. Prahova

Nr. Crt	Nr cadastral Nr. topografic	Suprafaţa* (mp)	Observaţii / Referinţe
A1	21767	Din acte: 211 Masurata: 222	Sector cadastral:53 Teren imprejmuit;

Construcţii

Crt	Nr cadastral Nr. topografic	Adresa	Observaţii / Referinţe
A1.1	21767-C1	Loc. Podu Valeni, Nr. 75A, Jud. Prahova	Nr. niveluri:1; S. construita la sol:48 mp; MAGAZIN. Fundatie beton, pereti caramida, invelitoare tabla

B. Partea II. Proprietari şi acte

Inscrieri privitoare la dreptul de proprietate şi alte drepturi reale		Referinţe
60320 / 05/07/2018		
Act Notarial nr. 280, din 02/07/2018 emis de NP Dinu Vlad Alexandru;		
B3	Intabulare, drept de PROPRIETATEcumparare, dobandit prin Conventie, cota actuala 1/1, cota initiala 1/1	A1
	1) **STOEAN AUREL-MIHAI** 2) **STOEAN MIHAELA**	
B4	Intabulare, drept de PROPRIETATEcumparare, dobandit prin Conventie, cota actuala 1/1, cota initiala 1/1	A1.1
	1) **STOEAN AUREL-MIHAI** 2) **STOEAN MIHAELA**	

C. Partea III. SARCINI .

Inscrieri privind dezmembramintele dreptului de proprietate, drepturi reale de garanţie şi sarcini	Referinţe
NU SUNT	

Anexa Nr. 1 La Partea I

Teren

Nr cadastral	Suprafaţa (mp)*	Observaţii / Referinţe
21767	Din acte: 211 Masurata: 222	

* Suprafaţa este determinată in planul de proiecţie Stereo 70.

DETALII LINIARE IMOBIL

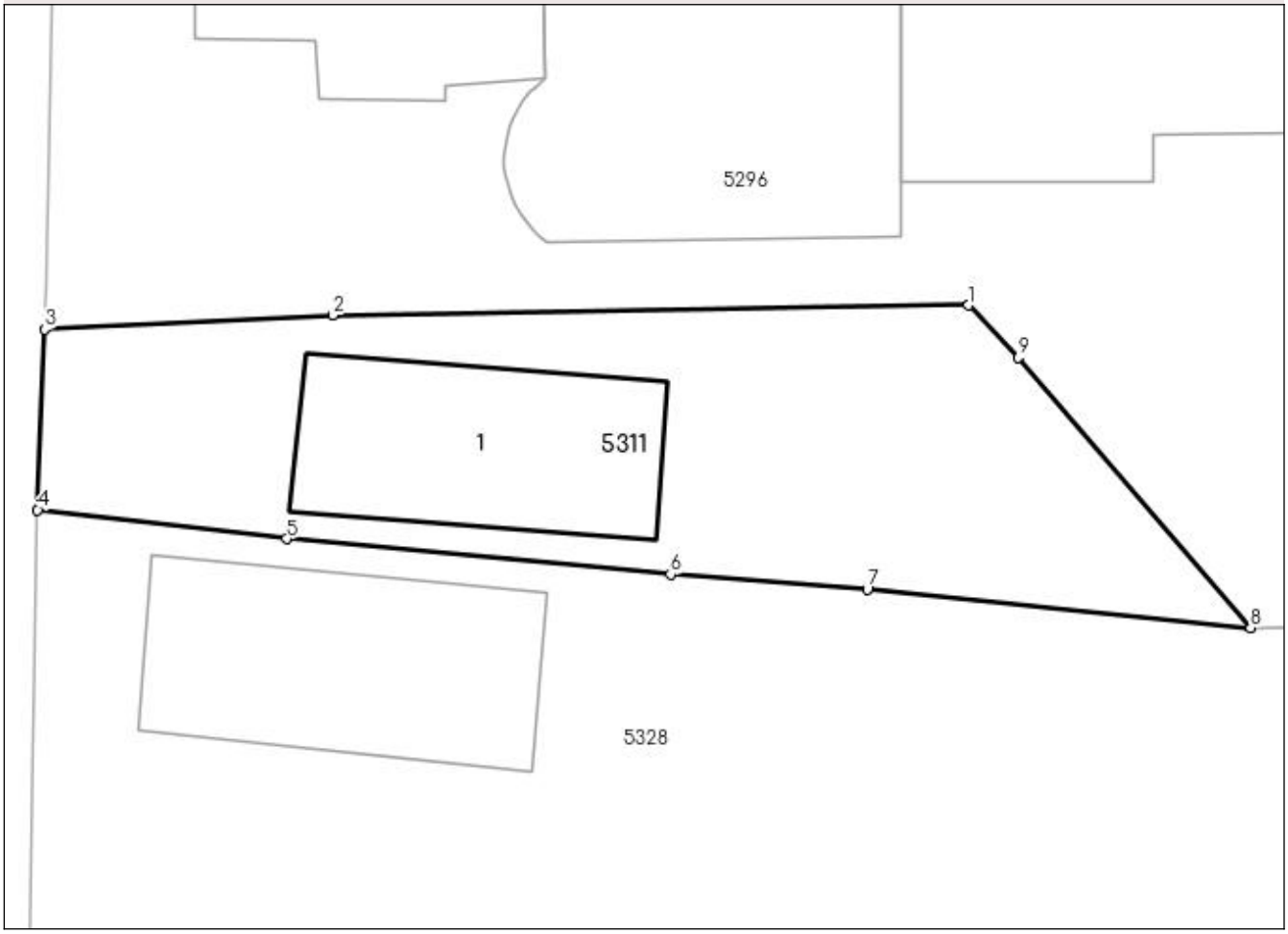

Date referitoare la teren

Crt	Categorie folosinţă	Intra vilan	Suprafaţa (mp)	Tarla	Parcelă	Nr. topo	Observaţii / Referinţe
1	curti constructii	DA	222	9	220	-	

Date referitoare la construcţii

Crt	Număr	Destinaţie construcţie	Supraf. (mp)	Situaţie juridică	Observaţii / Referinţe
A1.1	21767-C1	constructii de locuinte	48	Cu acte	Nr. niveluri:1; S. construita la sol:48 mp; MAGAZIN.Fundatie beton, pereti caramida, invelitoare tabla

Lungime Segmente
1) Valorile lungimilor segmentelor sunt obţinute din proiecţie în plan.

Punct început	X / Y	Punct sfârşit	X / Y	Lungime segment (** (m)
1	577.540,312 361.401,326	2	577.522,002 361.401,039	18.312
2	577.522,002 361.401,039	3	577.513,702 361.400,635	8.31
3	577.513,702 361.400,635	4	577.513,506 361.395,441	5.198

Punct început	X / Y	Punct sfârşit	X / Y	Lungime segment (** (m)
4	577.513,506 361.395,441	5	577.520,675 361.394,609	7.217
5	577.520,675 361.394,609	6	577.531,729 361.393,586	11.101
6	577.531,729 361.393,586	7	577.537,398 361.393,152	5.686
7	577.537,398 361.393,152	8	577.548,429 361.392,051	11.086
8	577.548,429 361.392,051	9	577.541,751 361.399,829	10.251
9	577.541,751 361.399,829	1	577.540,312 361.401,326	2.076

** Lungimile segmentelor sunt determinate în planul de proiecţie Stereo 70 şi sunt rotunjite la 1 milimetru.
*** Distanţa dintre puncte este formată din segmente cumulate ce sunt mai mici decât valoarea 1 milimetru.

DATE DESPRE IMOBILUL NR. 5312

Oficiul de Cadastru şi Publicitate Imobiliară PRAHOVA
Biroul de Cadastru şi Publicitate Imobiliară Ploiești

A. Partea I. Descrierea imobilului

TEREN Intravilan

Adresa: Loc. Podu Valeni, Nr. 67, Jud. Prahova, T9 Cc206 A204 V205

Nr. Crt	Nr cadastral Nr. topografic	Suprafaţa* (mp)	Observaţii / Referinţe
A1	21128	Din acte: 1.575 Masurata: 1.605	Sector cadastral:53 Teren imprejmuit;

Construcţii

Crt	Nr cadastral Nr. topografic	Adresa	Observaţii / Referinţe
A1.1	21128-C1	Loc. Podu Valeni, Nr. 67, Jud. Prahova, T9 Cc206 A204 V205	Nr. niveluri:1; S. construita la sol:65 mp; Locuinta (parter) - S.constr-desf =65.00 mp; Anul constructiei 1956; zidarie: paianta; fara certificat de performanta energetica a cladirii; fara lift.
A1.2	21128-C2	Loc. Podu Valeni, Nr. 67, Jud. Prahova, T9 Cc206 A204 V205	Nr. niveluri:1; S. construita la sol:87 mp; Locuinta (parter) - S.constr-desf =87.00 mp; Anul constructiei 1981, 1991; zidarie: caramida, lemn; fara certificat de performanta energetica a cladirii; fara lift.
A1.3	21128-C3	Loc. Podu Valeni, Nr. 67, Jud. Prahova, T9 Cc206 A204 V205	Nr. niveluri:1; S. construita la sol:30 mp; Anexa (parter) - S.constr-desf =30.00 mp; Anul constructiei 1970; zidarie: caramida; fara certificat de performanta energetica a cladirii; fara lift.

B. Partea II. Proprietari şi acte

Inscrieri privitoare la dreptul de proprietate şi alte drepturi reale		Referinţe
53752 / 12/09/2012		
Act Administrativ nr. 113553, din 17/12/2002 emis de COMISIA JUDETEANA PRAHOVA (hotarare judecatoreasca nr. 4626/26-03-2012 emis de Judecatoria Ploiesti; act administrativ nr. 5455/04-09-2012 emis de Primaria Comunei Poienarii Burchii; act notarial nr. 470/09-08-2012 emis de NP Dinu Vlad Alexandru);		
B3	Intabulare, drept de PROPRIETATE, dobandit prin Hotarare Judecatoreasca, cota actuala 1/1, cota initiala 1/1	A1.2
	1) **Mihalache Marin** 2) **Mihalache Elena**	
65219 / 30/10/2012		
Act Notarial nr. 694, din 24/10/2012 emis de NP DINU VLAD-ALEXANDRU;		
B4	Intabulare, drept de PROPRIETATEintretinere, dobandit prin Conventie, cota actuala 1/1, cota initiala 1/1	A1, A1.1, A1.3
	1) **Mihalache Marin** 2) **Mihalache Elena**	

C. Partea III. SARCINI

Inscrieri privind dezmembramintele dreptului de proprietate, drepturi reale de garanţie şi sarcini		Referinţe
65219 / 30/10/2012		
Act Notarial nr. 694, din 24/10/2012 emis de NP DINU VLAD-ALEXANDRU;		
C1	se intabuleaza IPOTECA LEGALA (reprezentand contravaloarea intretinerii)	A1, A1.1, A1.3
	1) **DRAGHICI DUMITRU**, Lipsă CNP. 2) **DRAGHICI MARIA**, Lipsă CNP.	
C2	Intabulare, drept de HABITATIEviagera	A1.1, A1.3
	1) **DRAGHICI DUMITRU**, Lipsă CNP. 2) **DRAGHICI MARIA**, Lipsă CNP.	

Anexa Nr. 1 La Partea I

Teren

Nr cadastral	Suprafaţa (mp)*	Observaţii / Referinţe
21128	Din acte: 1.575 Masurata: 1.605	

* Suprafaţa este determinată in planul de proiecţie Stereo 70.

DETALII LINIARE IMOBIL

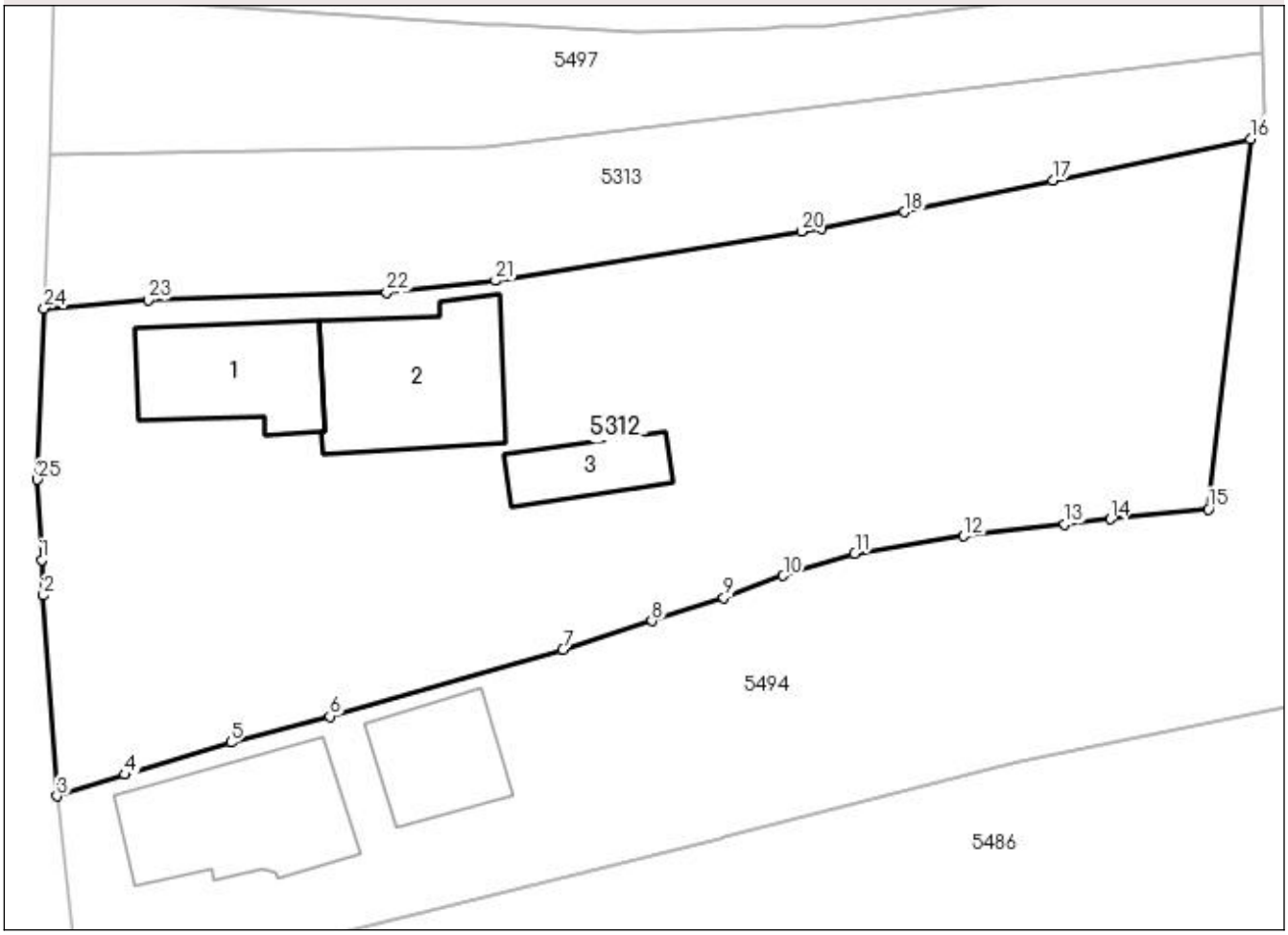

Date referitoare la teren

Crt	Categorie folosinţă	Intra vilan	Suprafaţa (mp)	Tarla	Parcelă	Nr. topo	Observaţii / Referinţe
1	curti constructii	DA	339	9	206	-	
2	arabil	DA	970	9	204,205	-	
3	vie	DA	296	9	V205	-	

Date referitoare la construcţii

Crt	Număr	Destinaţie construcţie	Supraf. (mp)	Situaţie juridică	Observaţii / Referinţe
A1.1	21128-C1	constructii de locuinte	65	Cu acte	Nr. niveluri:1; S. construita la sol:65 mp; Locuinta (parter) - S.constr-desf =65.00 mp; Anul constructiei 1956; zidarie: paianta; fara certificat de performanta energetica a cladirii; fara lift.
A1.2	21128-C2	constructii de locuinte	87	Cu acte	Nr. niveluri:1; S. construita la sol:87 mp; Locuinta (parter) - S.constr-desf =87.00 mp; Anul constructiei 1981, 1991; zidarie: caramida, lemn; fara certificat de performanta energetica a cladirii; fara lift.
A1.3	21128-C3	constructii anexa	30	Cu acte	Nr. niveluri:1; S. construita la sol:30 mp; Anexa (parter) - S.constr-desf =30.00 mp; Anul constructiei 1970; zidarie: caramida; fara certificat de performanta energetica a cladirii; fara lift.

Lungime Segmente
1) Valorile lungimilor segmentelor sunt obţinute din proiecţie în plan.

Punct început	X / Y	Punct sfârşit	X / Y	Lungime segment (** (m)
1	577.511,64 361.316,737	2	577.511,746 361.314,619	2.121
3	577.512,558 361.302,72	4	577.516,591 361.303,999	4.231
5	577.522,87 361.305,912	6	577.528,75 361.307,449	6.078
7	577.542,59 361.311,419	8	577.547,867 361.313,117	5.543
9	577.552,131 361.314,488	10	577.555,659 361.315,8	3.764
11	577.559,914 361.317,1	12	577.566,37 361.318,151	6.541
13	577.572,373 361.318,858	14	577.575,071 361.319,153	2.714
15	577.580,897 361.319,751	16	577.583,395 361.341,709	22.1
17	577.571,672 361.339,224	18	577.562,872 361.337,368	8.994
19	577.557,936 361.336,41	20	577.556,735 361.336,217	1.216
21	577.538,575 361.333,298	22	577.532,114 361.332,598	6.499
23	577.517,956 361.332,132	24	577.511,794 361.331,652	6.181
25	577.511,403 361.321,491	1	577.511,64 361.316,737	4.76

Punct început	X / Y	Punct sfârşit	X / Y	Lungime segment (** (m)
2	577.511,746 361.314,619	3	577.512,558 361.302,72	11.927
4	577.516,591 361.303,999	5	577.522,87 361.305,912	6.564
6	577.528,75 361.307,449	7	577.542,59 361.311,419	14.398
8	577.547,867 361.313,117	9	577.552,131 361.314,488	4.479
10	577.555,659 361.315,8	11	577.559,914 361.317,1	4.449
12	577.566,37 361.318,151	13	577.572,373 361.318,858	6.044
14	577.575,071 361.319,153	15	577.580,897 361.319,751	5.857
16	577.583,395 361.341,709	17	577.571,672 361.339,224	11.983
18	577.562,872 361.337,368	19	577.557,936 361.336,41	5.028
20	577.556,735 361.336,217	21	577.538,575 361.333,298	18.393
22	577.532,114 361.332,598	23	577.517,956 361.332,132	14.166
24	577.511,794 361.331,652	25	577.511,403 361.321,491	10.169

** Lungimile segmentelor sunt determinate în planul de proiecţie Stereo 70 şi sunt rotunjite la 1 milimetru.
*** Distanţa dintre puncte este formată din segmente cumulate ce sunt mai mici decât valoarea 1 milimetru.

DATE DESPRE IMOBILUL NR. 5313

Oficiul de Cadastru şi Publicitate Imobiliară PRAHOVA
Biroul de Cadastru şi Publicitate Imobiliară Ploieşti

A. Partea I. Descrierea imobilului

TEREN Intravilan
Adresa: Loc. Podu Valeni, Str Matei Basarab, Nr. 71, Jud. Prahova, COM.POIENARII BURCHII, INTRAV.PODU VALENI, T9, PARCELA 207

Nr. Crt	Nr cadastral Nr. topografic	Suprafaţa* (mp)	Observaţii / Referinţe
A1	26264	Din acte: 531 Masurata: 535	Sector cadastral:53 Teren imprejmuit; intravilan; partial gard lemn,plasa sarma

B. Partea II. Proprietari şi acte

Inscrieri privitoare la dreptul de proprietate şi alte drepturi reale		Referinţe
151235 / 28/11/2022		
Act Notarial nr. 286, din 24/08/2022 emis de NP POPESCU VIORICA (act administrativ nr 68879 din 27.06.2022, emis de COMISIA JUDETEANA PRAHOVA;act administrativ nr 11094 din 26.10.2022, emis de PRIMARIA POIENARII BURCHII;act administrativ nr 10799 din 26.10.2022, emis de PRIMARIA POIENARII BURCHII);		
B1	Intabulare, drept de PROPRIETATE, dobandit prin Succesiune, cota actuala 1/1, cota initiala 1/1	A1
	1) **RADU ELENA**	

C. Partea III. SARCINI .

Inscrieri privind dezmembramintele dreptului de proprietate, drepturi reale de garanţie şi sarcini	Referinţe
NU SUNT	

Anexa Nr. 1 La Partea I

Teren

Nr cadastral	Suprafaţa (mp)*	Observaţii / Referinţe
26264	Din acte: 531 Masurata: 535	intravilan; partial gard lemn,plasa sarma

* Suprafaţa este determinată in planul de proiecţie Stereo 70.

DETALII LINIARE IMOBIL

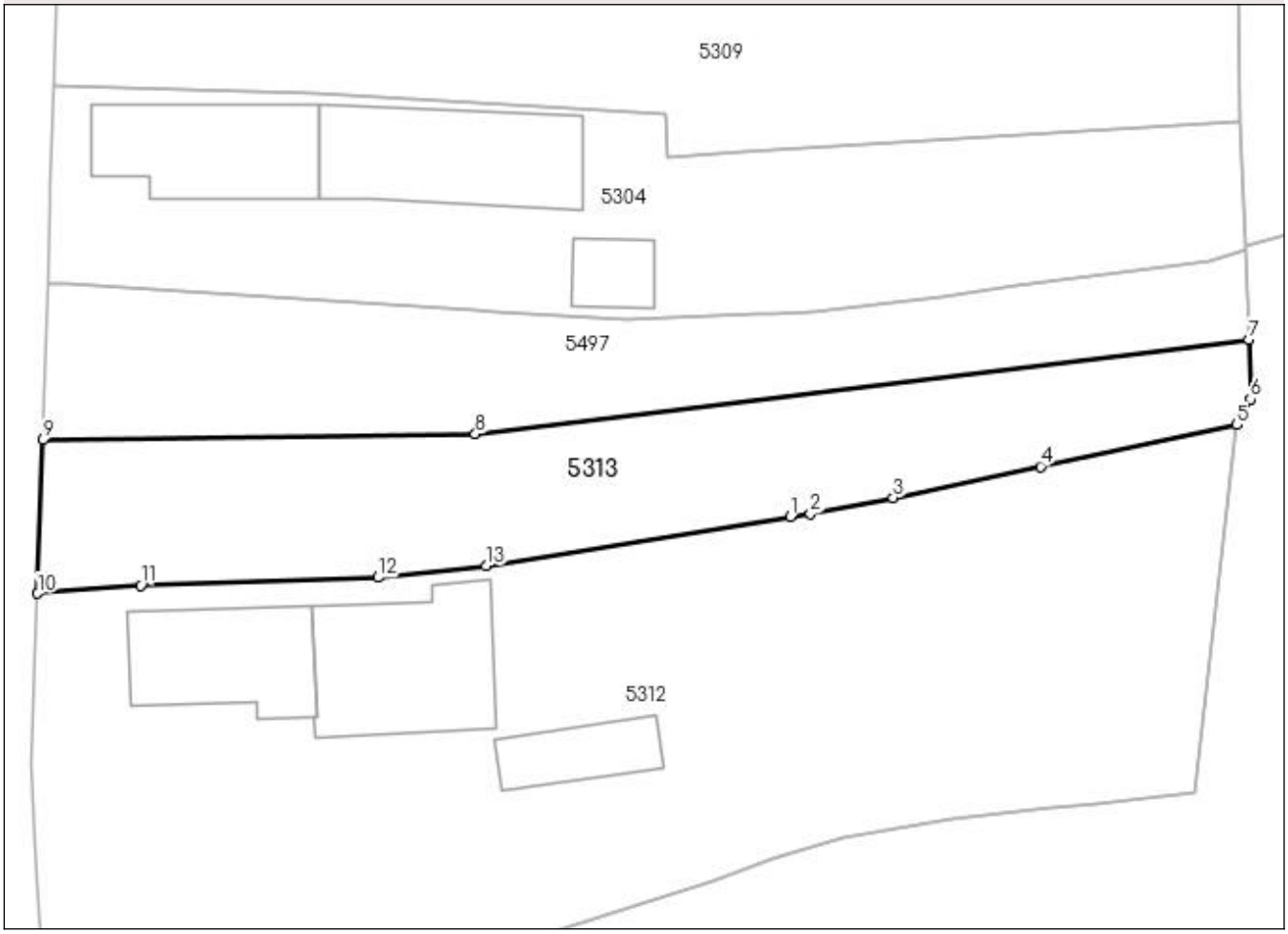

Date referitoare la teren

Crt	Categorie folosinţă	Intravilan	Suprafaţa (mp)	Tarla	Parcelă	Nr. topo	Observaţii / Referinţe
1	curti constructii	DA	535	9	207	-	intravilan; partial gard lemn,plasa sarma

Lungime Segmente
1) Valorile lungimilor segmentelor sunt obţinute din proiecţie în plan.

Punct început	X / Y	Punct sfârşit	X / Y	Lungime segment (** (m)
1	577.556,735 361.336,217	2	577.557,936 361.336,41	1.216
2	577.557,936 361.336,41	3	577.562,872 361.337,368	5.028
3	577.562,872 361.337,368	4	577.571,672 361.339,224	8.994
4	577.571,672 361.339,224	5	577.583,395 361.341,709	11.983
5	577.583,395 361.341,709	6	577.584,213 361.343,251	1.746

Punct început	X / Y	Punct sfârşit	X / Y	Lungime segment (** (m)
6	577.584,213 361.343,251	7	577.584,118 361.346,8	3.55
7	577.584,118 361.346,8	8	577.537,939 361.341,163	46.522
8	577.537,939 361.341,163	9	577.512,094 361.340,815	25.847
9	577.512,094 361.340,815	10	577.511,794 361.331,652	9.168
10	577.511,794 361.331,652	11	577.517,956 361.332,132	6.181
11	577.517,956 361.332,132	12	577.532,114 361.332,598	14.166
12	577.532,114 361.332,598	13	577.538,575 361.333,298	6.499
13	577.538,575 361.333,298	1	577.556,735 361.336,217	18.393

** Lungimile segmentelor sunt determinate în planul de proiecţie Stereo 70 şi sunt rotunjite la 1 milimetru.
*** Distanţa dintre puncte este formată din segmente cumulate ce sunt mai mici decât valoarea 1 milimetru.

DATE DESPRE IMOBILUL NR. 5314

Oficiul de Cadastru şi Publicitate Imobiliară PRAHOVA
Biroul de Cadastru şi Publicitate Imobiliară Ploieşti

A. Partea I. Descrierea imobilului

Nr. CF vechi:2200
TEREN Intravilan Nr. cadastral vechi:10725

Adresa: Loc. Podu Valeni, Jud. Prahova, T9; Cc 196

Nr. Crt	Nr cadastral Nr. topografic	Suprafaţa* (mp)	Observaţii / Referinţe
A1	20854	Din acte: 694 Masurata: 659	Sector cadastral:53 Teren imprejmuit;

Construcţii

Crt	Nr cadastral Nr. topografic	Adresa	Observaţii / Referinţe
A1.1	20854-C1	Loc. Podu Valeni, Jud. Prahova, T9, Cc196	Nr. niveluri:1; S. construita la sol:156 mp; S. construita desfasurata:156 mp; LOCUINTA

B. Partea II. Proprietari şi acte

Inscrieri privitoare la dreptul de proprietate şi alte drepturi reale		Referinţe
24687 / 06/05/2010		
Act Notarial nr. 1906, din 05/05/2010 emis de NP TUDOSE MARIA;		
B2	Intabulare, drept de PROPRIETATE, dobandit prin Conventie, cota actuala 1/1, cota initiala 1/1	A1, A1.1
	1) **IOSEP MALINA**	

C. Partea III. SARCINI .

Inscrieri privind dezmembramintele dreptului de proprietate, drepturi reale de garanţie şi sarcini	Referinţe
NU SUNT	

Anexa Nr. 1 La Partea I

Teren

Nr cadastral	Suprafaţa (mp)*	Observaţii / Referinţe
20854	Din acte: 694 Masurata: 659	

* Suprafaţa este determinată in planul de proiecţie Stereo 70.

DETALII LINIARE IMOBIL

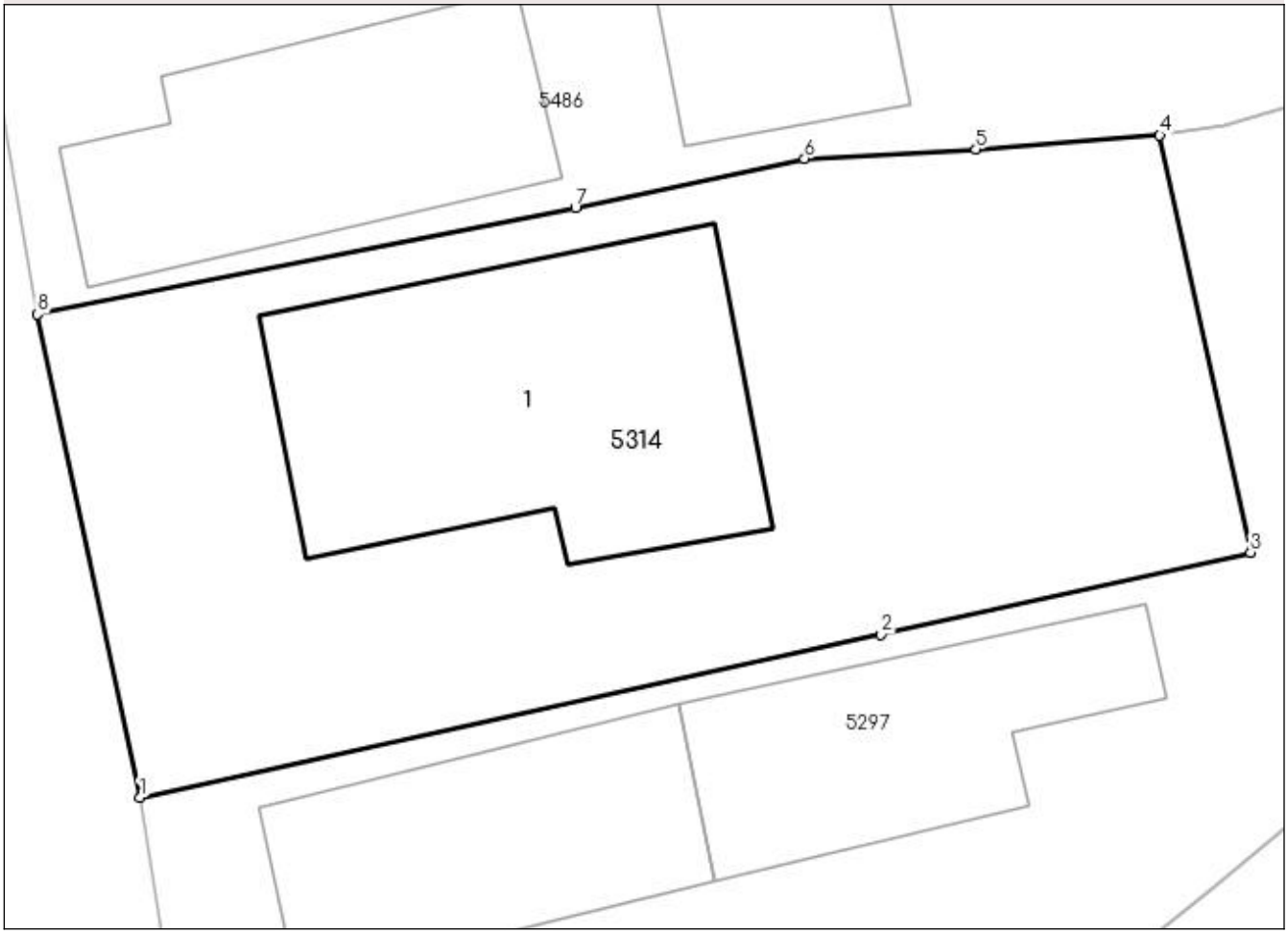

Date referitoare la teren

Crt	Categorie folosinţă	Intra vilan	Suprafaţa (mp)	Tarla	Parcelă	Nr. topo	Observaţii / Referinţe
1	curti constructii	DA	659	9	196	-	

Date referitoare la construcţii

Crt	Număr	Destinaţie construcţie	Supraf. (mp)	Situaţie juridică	Observaţii / Referinţe
A1.1	20854-C1	constructii de locuinte	Din acte: 56 Masurata: 156	Cu acte	Nr. niveluri:1; S. construita la sol:156 mp; S. construita desfasurata:156 mp; LOCUINTA

Lungime Segmente

1) Valorile lungimilor segmentelor sunt obţinute din proiecţie în plan.

Punct început	X / Y	Punct sfârşit	X / Y	Lungime segment (** (m)
1	577.519,63 361.261,481	2	577.545,526 361.267,186	26.517
2	577.545,526 361.267,186	3	577.558,427 361.270,035	13.212
3	577.558,427 361.270,035	4	577.555,256 361.284,604	14.91

Punct început	X / Y	Punct sfârşit	X / Y	Lungime segment (** (m)
4	577.555,256 361.284,604	5	577.548,836 361.284,112	6.439
5	577.548,836 361.284,112	6	577.542,851 361.283,791	5.994
6	577.542,851 361.283,791	7	577.534,849 361.282,069	8.185
7	577.534,849 361.282,069	8	577.516,056 361.278,362	19.155
8	577.516,056 361.278,362	1	577.519,63 361.261,481	17.255

**** Lungimile segmentelor sunt determinate în planul de proiecţie Stereo 70 şi sunt rotunjite la 1 milimetru.**
***** Distanţa dintre puncte este formată din segmente cumulate ce sunt mai mici decât valoarea 1 milimetru.**

DATE DESPRE IMOBILUL NR. 5315

Oficiul de Cadastru şi Publicitate Imobiliară PRAHOVA
Biroul de Cadastru şi Publicitate Imobiliară Ploieşti

A. Partea I. Descrierea imobilului

Nr. CF vechi:1967
Nr. cadastral vechi:10594

TEREN Intravilan

Adresa: Loc. Podu Valeni, Jud. Prahova

Nr. Crt	Nr cadastral Nr. topografic	Suprafaţa* (mp)	Observaţii / Referinţe
A1	20709	Din acte: 1.799 Masurata: 1.752	Sector cadastral:53 Teren imprejmuit;

B. Partea II. Proprietari şi acte

Inscrieri privitoare la dreptul de proprietate şi alte drepturi reale		Referinţe
47913 / 12/07/2013		
Act Notarial nr. 3503, din 10/07/2013 emis de NP IVAN CONSTANTIN;		
B4	Intabulare, drept de PROPRIETATEpartaj, dobandit prin Conventie, cota actuala 1/2, cota initiala 1/2	A1
	1) **DUMINICA CRISTINA - MAGDALENA**	
B5	Intabulare, drept de PROPRIETATEpartaj, dobandit prin Conventie, cota actuala 1/2, cota initiala 1/2	A1
	1) **OANCEA COSTIN LIVIU**	
13194 / 03/02/2022		
Act Administrativ nr. anexa 1.32, din 03/02/2022 emis de SC PRAXIS GEODEZ SRL;		
B6	se repozitioneaza imobilul cu modificarea suprafetei conform documentatiei tehnice avizate	A1

C. Partea III. SARCINI .

Inscrieri privind dezmembramintele dreptului de proprietate, drepturi reale de garanţie şi sarcini	Referinţe
NU SUNT	

Anexa Nr. 1 La Partea I

Teren

Nr cadastral	Suprafaţa (mp)*	Observaţii / Referinţe
20709	Din acte: 1.799 Masurata: 1.752	

* Suprafaţa este determinată in planul de proiecţie Stereo 70.

DETALII LINIARE IMOBIL

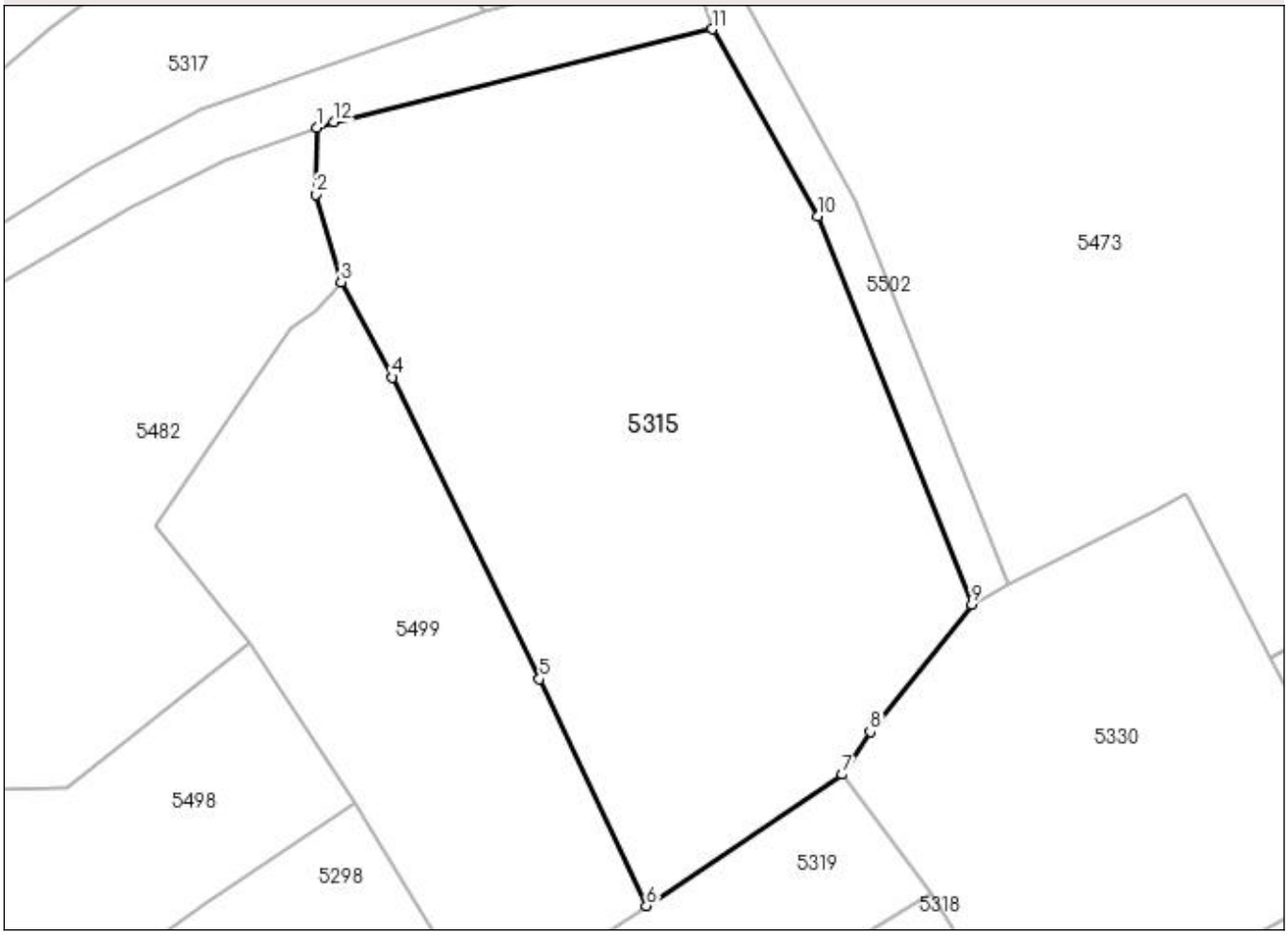

Date referitoare la teren

Crt	Categorie folosinţă	Intra vilan	Suprafaţa (mp)	Tarla	Parcelă	Nr. topo	Observaţii / Referinţe
1	arabil	DA	1.752	8	184	-	

Lungime Segmente

1) Valorile lungimilor segmentelor sunt obţinute din proiecţie în plan.

Punct început	X / Y	Punct sfârşit	X / Y	Lungime segment (** (m)
1	577.583,151 361.256,682	2	577.583,093 361.251,834	4.848
2	577.583,093 361.251,834	3	577.584,895 361.245,474	6.61
3	577.584,895 361.245,474	4	577.588,619 361.238,555	7.858
4	577.588,619 361.238,555	5	577.599,309 361.216,658	24.367
5	577.599,309 361.216,658	6	577.607,08 361.200,186	18.213

Punct început	X / Y	Punct sfârşit	X / Y	Lungime segment (** (m)
6	577.607,08 361.200,186	7	577.621,33 361.209,71	17.14
7	577.621,33 361.209,71	8	577.623,356 361.212,81	3.703
8	577.623,356 361.212,81	9	577.630,726 361.222,083	11.845
9	577.630,726 361.222,083	10	577.619,556 361.250,272	30.321
10	577.619,556 361.250,272	11	577.611,878 361.263,845	15.594
11	577.611,878 361.263,845	12	577.584,38 361.257,11	28.311
12	577.584,38 361.257,11	1	577.583,151 361.256,682	1.301

** Lungimile segmentelor sunt determinate în planul de proiecţie Stereo 70 şi sunt rotunjite la 1 milimetru.
*** Distanţa dintre puncte este formată din segmente cumulate ce sunt mai mici decât valoarea 1 milimetru.

DATE DESPRE IMOBILUL NR. 5316

Oficiul de Cadastru şi Publicitate Imobiliară PRAHOVA
Biroul de Cadastru şi Publicitate Imobiliară Ploieşti

A. Partea I. Descrierea imobilului

TEREN Intravilan

Adresa: Loc. Podu Valeni, Jud. Prahova, De 189

Nr. Crt	Nr cadastral Nr. topografic	Suprafaţa* (mp)	Observaţii / Referinţe
A1	26037	Din acte: 0 Masurata: 401	Sector cadastral:53 Teren imprejmuit;

B. Partea II. Proprietari şi acte

Inscrieri privitoare la dreptul de proprietate şi alte drepturi reale		Referinţe
6055 / 18/01/2022		
Act Administrativ nr. 29, din 25/08/1999 emis de CONSILIUL LOCAL POIENARII BURCHII (act administrativ nr 13309 din 13.12.2021, emis de PRIMARIA POIENARII BURCHII;act administrativ nr 1359 din 27.12.2001, emis de GUVERNUL ROMANIEI);		
B1	Intabulare, drept de PROPRIETATE, dobandit prin Lege, cota actuala 1/1, cota initiala 1/1	A1
	1) **COMUNA POIENARII BURCHII**, CIF:2843647, (domeniul public)	

C. Partea III. SARCINI .

Inscrieri privind dezmembramintele dreptului de proprietate, drepturi reale de garanţie şi sarcini	Referinţe
NU SUNT	

Anexa Nr. 1 La Partea I

Teren

Nr cadastral	Suprafaţa (mp)*	Observaţii / Referinţe
26037	Din acte: 0 Masurata: 401	

* Suprafaţa este determinată in planul de proiecţie Stereo 70.

DETALII LINIARE IMOBIL

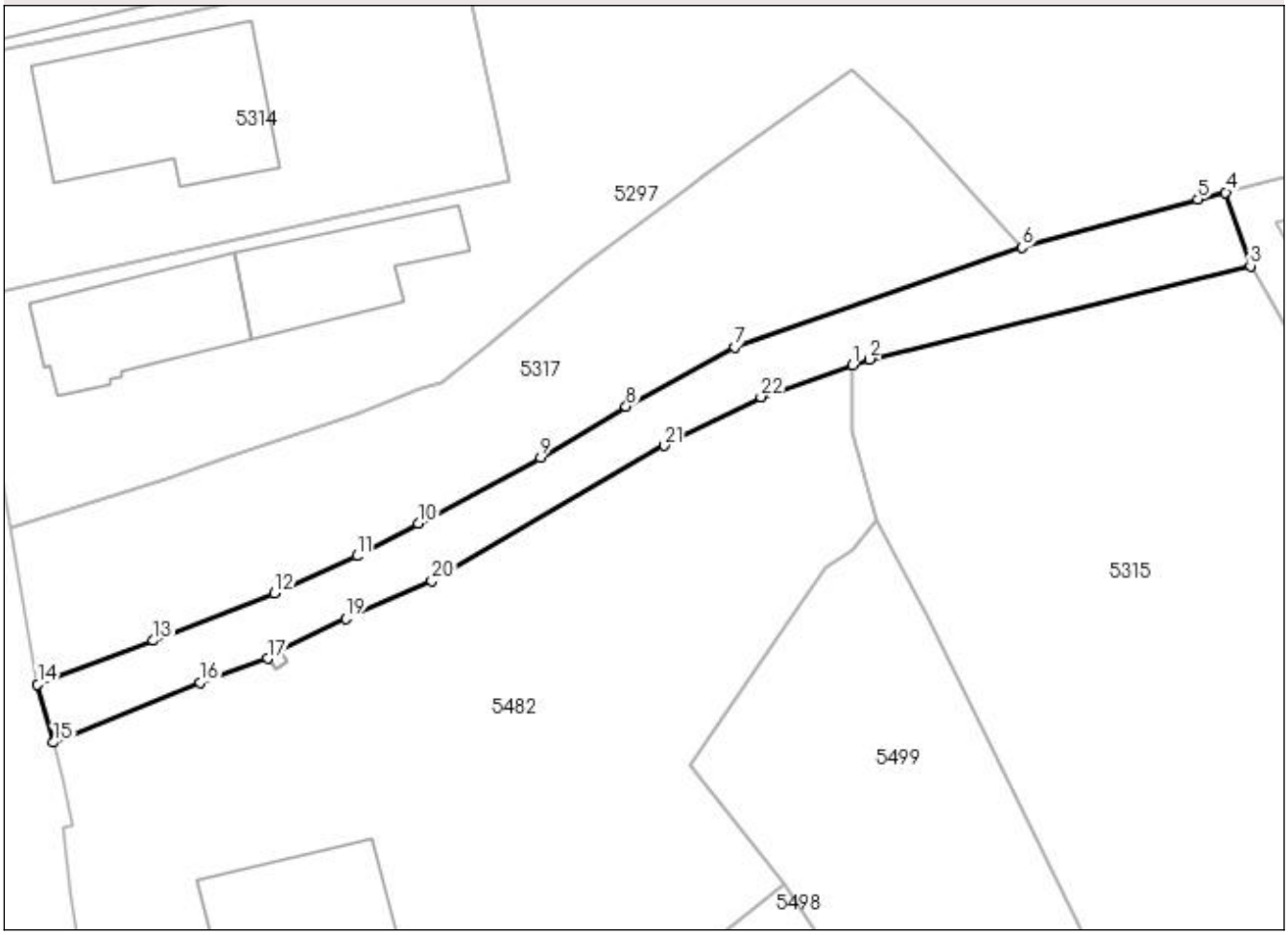

Date referitoare la teren

Crt	Categorie folosinţă	Intra vilan	Suprafaţa (mp)	Tarla	Parcelă	Nr. topo	Observaţii / Referinţe
1	drum	DA	401	-	-	-	

Lungime Segmente

1) Valorile lungimilor segmentelor sunt obţinute din proiecţie în plan.

Punct început	X / Y	Punct sfârşit	X / Y	Lungime segment (** (m)
1	577.583,151 361.256,682	2	577.584,38 361.257,11	1.301
3	577.611,878 361.263,845	4	577.610,084 361.269,146	5.596
5	577.608,076 361.268,641	6	577.595,389 361.265,174	13.152
7	577.574,672 361.257,97	8	577.566,796 361.253,716	8.951
9	577.560,629 361.250,009	10	577.551,791 361.245,279	10.024

Punct început	X / Y	Punct sfârşit	X / Y	Lungime segment (** (m)
2	577.584,38 361.257,11	3	577.611,878 361.263,845	28.311
4	577.610,084 361.269,146	5	577.608,076 361.268,641	2.071
6	577.595,389 361.265,174	7	577.574,672 361.257,97	21.934
8	577.566,796 361.253,716	9	577.560,629 361.250,009	7.195
10	577.551,791 361.245,279	11	577.547,381 361.242,917	5.003

Punct început	X / Y	Punct sfârşit	X / Y	Lungime segment (** (m)
11	577.547,381 361.242,917	12	577.541,43 361.240,232	6.529
13	577.532,687 361.236,809	14	577.524,316 361.233,663	8.943
15	577.525,476 361.229,463	16	577.536,053 361.233,802	11.432
17	577.540,927 361.235,522	18	577.541,744 361.236,097	0.999
19	577.546,563 361.238,414	20	577.552,774 361.241,139	6.782
21	577.569,576 361.250,87	22	577.576,53 361.254,389	7.794

Punct început	X / Y	Punct sfârşit	X / Y	Lungime segment (** (m)
12	577.541,43 361.240,232	13	577.532,687 361.236,809	9.389
14	577.524,316 361.233,663	15	577.525,476 361.229,463	4.357
16	577.536,053 361.233,802	17	577.540,927 361.235,522	5.169
18	577.541,744 361.236,097	19	577.546,563 361.238,414	5.347
20	577.552,774 361.241,139	21	577.569,576 361.250,87	19.416
22	577.576,53 361.254,389	1	577.583,151 361.256,682	7.007

**** Lungimile segmentelor sunt determinate în planul de proiecţie Stereo 70 şi sunt rotunjite la 1 milimetru.**
***** Distanţa dintre puncte este formată din segmente cumulate ce sunt mai mici decât valoarea 1 milimetru.**

DATE DESPRE IMOBILUL NR. 5317

Oficiul de Cadastru şi Publicitate Imobiliară PRAHOVA
Biroul de Cadastru şi Publicitate Imobiliară Ploieşti

A. Partea I. Descrierea imobilului

TEREN Intravilan

Adresa: Loc. Podu Valeni, Str Matei Basarab, Nr. 83, Jud. Prahova, T9 A190

Nr. Crt	Nr cadastral Nr. topografic	Suprafaţa* (mp)	Observaţii / Referinţe
A1	24887	Din acte: 960 Masurata: 820	Sector cadastral:53 Teren imprejmuit;

B. Partea II. Proprietari şi acte

Inscrieri privitoare la dreptul de proprietate şi alte drepturi reale		Referinţe
31778 / 09/04/2020		
Act Notarial nr. 3584, din 05/08/1996 emis de N.P.POPESCU VIORICA (act administrativ nr 5534 din 10.03.2020, emis de PRIMARIA COMUNEI POIENARII BURCHII;act notarial nr 423 din 12.03.2020, emis de N.P. PREDA POPESCU FLORENTINA);		
B1	Intabulare, drept de PROPRIETATEcumparare ca bun comun, dobandit prin Conventie, cota actuala 1/1, cota initiala 1/1	A1
	1) **ISPAS NICOLAE** 2) **ISPAS CATERINA**	

C. Partea III. SARCINI .

Inscrieri privind dezmembramintele dreptului de proprietate, drepturi reale de garanţie şi sarcini	Referinţe
NU SUNT	

Anexa Nr. 1 La Partea I

Teren

Nr cadastral	Suprafaţa (mp)*	Observaţii / Referinţe
24887	Din acte: 960 Masurata: 820	

* Suprafaţa este determinată in planul de proiecţie Stereo 70.

DETALII LINIARE IMOBIL

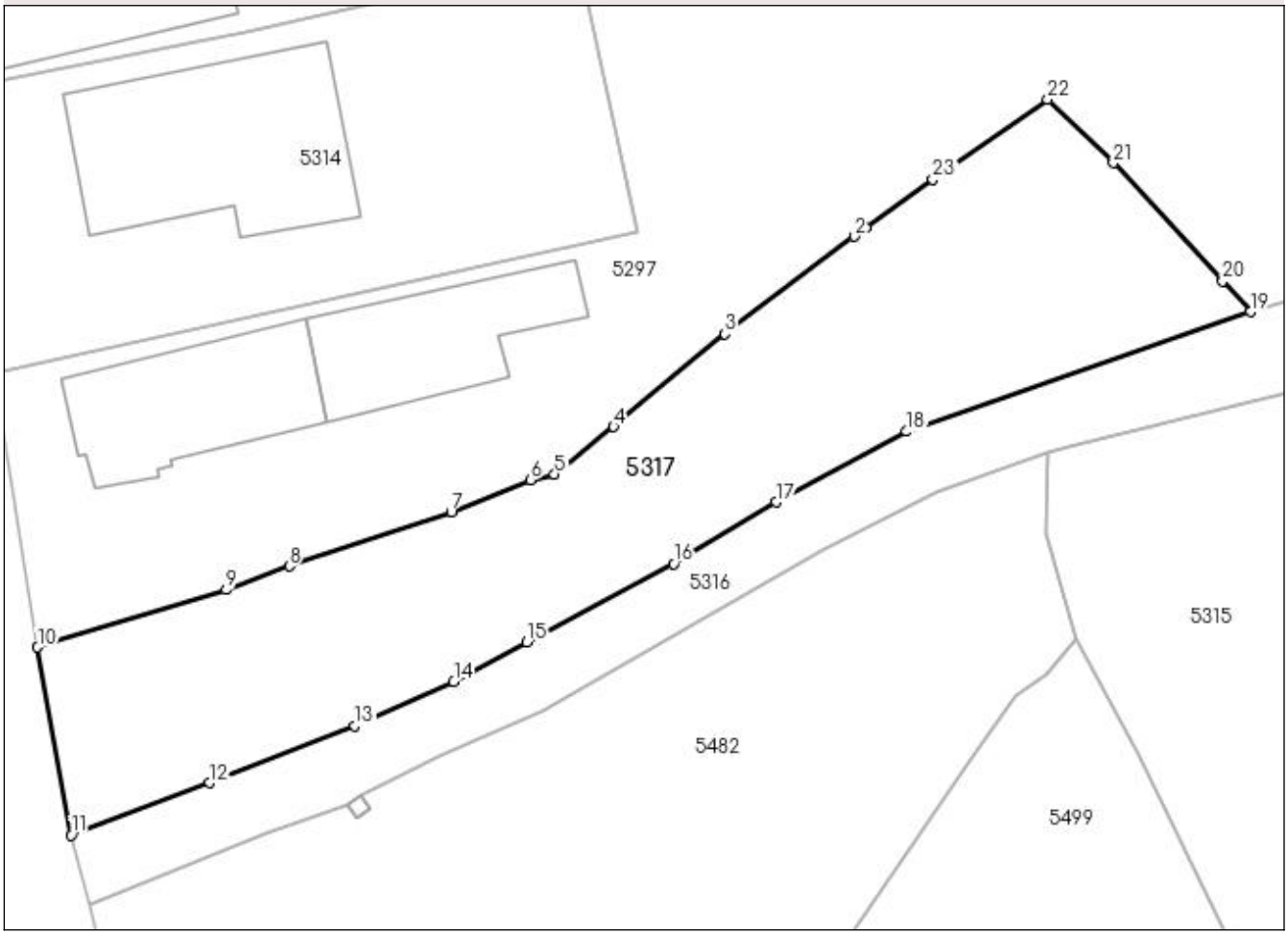

Date referitoare la teren

Crt	Categorie folosinţă	Intra vilan	Suprafaţa (mp)	Tarla	Parcelă	Nr. topo	Observaţii / Referinţe
1	arabil	DA	820	9	190	-	

Lungime Segmente

1) Valorile lungimilor segmentelor sunt obţinute din proiecţie în plan.

Punct început	X / Y	Punct sfârşit	X / Y	Lungime segment (** (m)
1	577.572,228 361.270,245	2	577.571,504 361.269,724	0.892
3	577.563,721 361.263,842	4	577.557,013 361.258,26	8.727
5	577.553,442 361.255,411	6	577.551,999 361.255,053	1.487
7	577.547,225 361.253,142	8	577.537,477 361.249,87	10.282
9	577.533,663 361.248,441	10	577.522,305 361.244,986	11.872

Punct început	X / Y	Punct sfârşit	X / Y	Lungime segment (** (m)
2	577.571,504 361.269,724	3	577.563,721 361.263,842	9.756
4	577.557,013 361.258,26	5	577.553,442 361.255,411	4.568
6	577.551,999 361.255,053	7	577.547,225 361.253,142	5.142
8	577.537,477 361.249,87	9	577.533,663 361.248,441	4.073
10	577.522,305 361.244,986	11	577.524,316 361.233,663	11.5

Punct început	X / Y	Punct sfârşit	X / Y	Lungime segment (** (m)
11	577.524,316 361.233,663	12	577.532,687 361.236,809	8.943
13	577.541,43 361.240,232	14	577.547,381 361.242,917	6.529
15	577.551,791 361.245,279	16	577.560,629 361.250,009	10.024
17	577.566,796 361.253,716	18	577.574,672 361.257,97	8.951
19	577.595,389 361.265,174	20	577.593,706 361.267,036	2.51
21	577.587,126 361.274,142	22	577.583,171 361.277,961	5.498
23	577.576,245 361.273,137	1	577.572,228 361.270,245	4.95

Punct început	X / Y	Punct sfârşit	X / Y	Lungime segment (** (m)
12	577.532,687 361.236,809	13	577.541,43 361.240,232	9.389
14	577.547,381 361.242,917	15	577.551,791 361.245,279	5.003
16	577.560,629 361.250,009	17	577.566,796 361.253,716	7.195
18	577.574,672 361.257,97	19	577.595,389 361.265,174	21.934
20	577.593,706 361.267,036	21	577.587,126 361.274,142	9.685
22	577.583,171 361.277,961	23	577.576,245 361.273,137	8.44

**** Lungimile segmentelor sunt determinate în planul de proiecţie Stereo 70 şi sunt rotunjite la 1 milimetru.**
***** Distanţa dintre puncte este formată din segmente cumulate ce sunt mai mici decât valoarea 1 milimetru.**

DATE DESPRE IMOBILUL NR. 5318

Oficiul de Cadastru şi Publicitate Imobiliară PRAHOVA
Biroul de Cadastru şi Publicitate Imobiliară Ploieşti

A. Partea I. Descrierea imobilului

Nr. CF vechi:1901
Nr. cadastral vechi:10536

TEREN Intravilan

Adresa: Loc. Podu Valeni, Jud. Prahova

Nr. Crt	Nr cadastral Nr. topografic	Suprafaţa* (mp)	Observaţii / Referinţe
A1	20648	Din acte: 1.628 Masurata: 1.626	Sector cadastral:53 Teren imprejmuit;

Construcţii

Crt	Nr cadastral Nr. topografic	Adresa	Observaţii / Referinţe
A1.1	20648-C1	Loc. Podu Valeni, Jud. Prahova	Nr. niveluri:1; S. construita la sol:140 mp; LOCUINTA.
A1.2	20648-C2	Loc. Podu Valeni, Jud. Prahova	Nr. niveluri:1; S. construita la sol:28 mp; ANEXA.

B. Partea II. Proprietari şi acte

Inscrieri privitoare la dreptul de proprietate şi alte drepturi reale		Referinţe
53926 / 19/10/2009		
Act Notarial nr. 554, din 16/10/2009 emis de NP STOICHICI CECILIA M.;		
B2	Intabulare, drept de PROPRIETATEcumarare ca bun comun, dobandit prin Conventie, cota actuala 1/1, cota initiala 1/1	A1, A1.1, A1.2
	1) **IVAN MARIN** 2) **IVAN MARIANA**, (soti) Lipsă CNP.	

C. Partea III. SARCINI

Inscrieri privind dezmembramintele dreptului de proprietate, drepturi reale de garanţie şi sarcini		Referinţe
53934 / 19/10/2009		
Act Notarial nr. 554, din 16/10/2009 emis de NP STOICHICI CECILIA M.;		
C1	Intabulare, drept de UZUFRUCTviager	A1, A1.1, A1.2
	1) **MARIN MARIA**	

Anexa Nr. 1 La Partea I

Teren

Nr cadastral	Suprafaţa (mp)*	Observaţii / Referinţe
20648	Din acte: 1.628 Masurata: 1.626	

* Suprafaţa este determinată in planul de proiecţie Stereo 70.

DETALII LINIARE IMOBIL



Date referitoare la teren

Crt	Categorie folosinţă	Intra vilan	Suprafaţa (mp)	Tarla	Parcelă	Nr. topo	Observaţii / Referinţe
1	curti constructii	DA	604	8	177	-	
2	vie	DA	1.022	8	175,176	-	

Date referitoare la construcţii

Crt	Număr	Destinaţie construcţie	Supraf. (mp)	Situaţie juridică	Observaţii / Referinţe
A1.1	20648-C1	constructii de locuinte	140	Cu acte	Nr. niveluri:1; S. construita la sol:140 mp; LOCUINTA.
A1.2	20648-C2	constructii anexa	28	Cu acte	Nr. niveluri:1; S. construita la sol:28 mp; ANEXA.

Lungime Segmente

1) Valorile lungimilor segmentelor sunt obţinute din proiecţie în plan.

Punct început	X / Y	Punct sfârşit	X / Y	Lungime segment (** (m)
1	577.586,64 361.169,29	2	577.567,69 361.152,53	25.298
3	577.583,025 361.139,25	4	577.591,165 361.147,106	11.313

Punct început	X / Y	Punct sfârşit	X / Y	Lungime segment (** (m)
2	577.567,69 361.152,53	3	577.583,025 361.139,25	20.286
4	577.591,165 361.147,106	5	577.593,107 361.148,997	2.711

Punct început	X / Y	Punct sfârşit	X / Y	Lungime segment (** (m)
5	577.593,107 361.148,997	6	577.595,073 361.150,711	2.608
7	577.599,939 361.154,76	8	577.601,9 361.156,29	2.487
9	577.603,929 361.158,508	10	577.605,611 361.159,68	2.05
11	577.607,63 361.161,14	12	577.614,843 361.166,11	8.759
13	577.618,39 361.168,49	14	577.627,325 361.172,926	9.976
15	577.636,026 361.177,455	16	577.640,69 361.180,188	5.406
17	577.635,01 361.189,49	18	577.627,75 361.201,1	13.693
19	577.597,33 361.182,75	20	577.592,162 361.174,47	9.76
21	577.591,75 361.173,81	1	577.586,64 361.169,29	6.822

Punct început	X / Y	Punct sfârşit	X / Y	Lungime segment (** (m)
6	577.595,073 361.150,711	7	577.599,939 361.154,76	6.33
8	577.601,9 361.156,29	9	577.603,929 361.158,508	3.006
10	577.605,611 361.159,68	11	577.607,63 361.161,14	2.492
12	577.614,843 361.166,11	13	577.618,39 361.168,49	4.271
14	577.627,325 361.172,926	15	577.636,026 361.177,455	9.809
16	577.640,69 361.180,188	17	577.635,01 361.189,49	10.899
18	577.627,75 361.201,1	19	577.597,33 361.182,75	35.526
20	577.592,162 361.174,47	21	577.591,75 361.173,81	0.778

**** Lungimile segmentelor sunt determinate în planul de proiecţie Stereo 70 şi sunt rotunjite la 1 milimetru.**
***** Distanţa dintre puncte este formată din segmente cumulate ce sunt mai mici decât valoarea 1 milimetru.**

DATE DESPRE IMOBILUL NR. 5319

Oficiul de Cadastru şi Publicitate Imobiliară PRAHOVA
Biroul de Cadastru şi Publicitate Imobiliară Ploieşti

A. Partea I. Descrierea imobilului

Nr. CF vechi:1902
Nr. cadastral vechi:10537

TEREN Intravilan

Adresa: Loc. Podu Valeni, Jud. Prahova

Nr. Crt	Nr cadastral Nr. topografic	Suprafaţa* (mp)	Observaţii / Referinţe
A1	20649	Din acte: 887 Masurata: 892	Sector cadastral:53 Teren imprejmuit;

B. Partea II. Proprietari şi acte

Inscrieri privitoare la dreptul de proprietate şi alte drepturi reale		Referinţe
2250 / 20/01/2009		
Act Notarial nr. 79, din 19/01/2009 emis de NP TOMESCU ALICE CRISTINA;		
B2	Intabulare, drept de PROPRIETATEcumparare ca bun comun, dobandit prin Conventie, cota actuala 1/1, cota initiala 1/1	A1
	1) **CONSTANTIN LUCIAN MARIAN STEFAN**, Lipsă CNP. 2) **CONSTANTIN FLORINA LILIANA**, Lipsă CNP.	

C. Partea III. SARCINI .

Inscrieri privind dezmembramintele dreptului de proprietate, drepturi reale de garanţie şi sarcini	Referinţe
NU SUNT	

Anexa Nr. 1 La Partea I

Teren

Nr cadastral	Suprafaţa (mp)*	Observaţii / Referinţe
20649	Din acte: 887 Masurata: 892	

* Suprafaţa este determinată in planul de proiecţie Stereo 70.

DETALII LINIARE IMOBIL

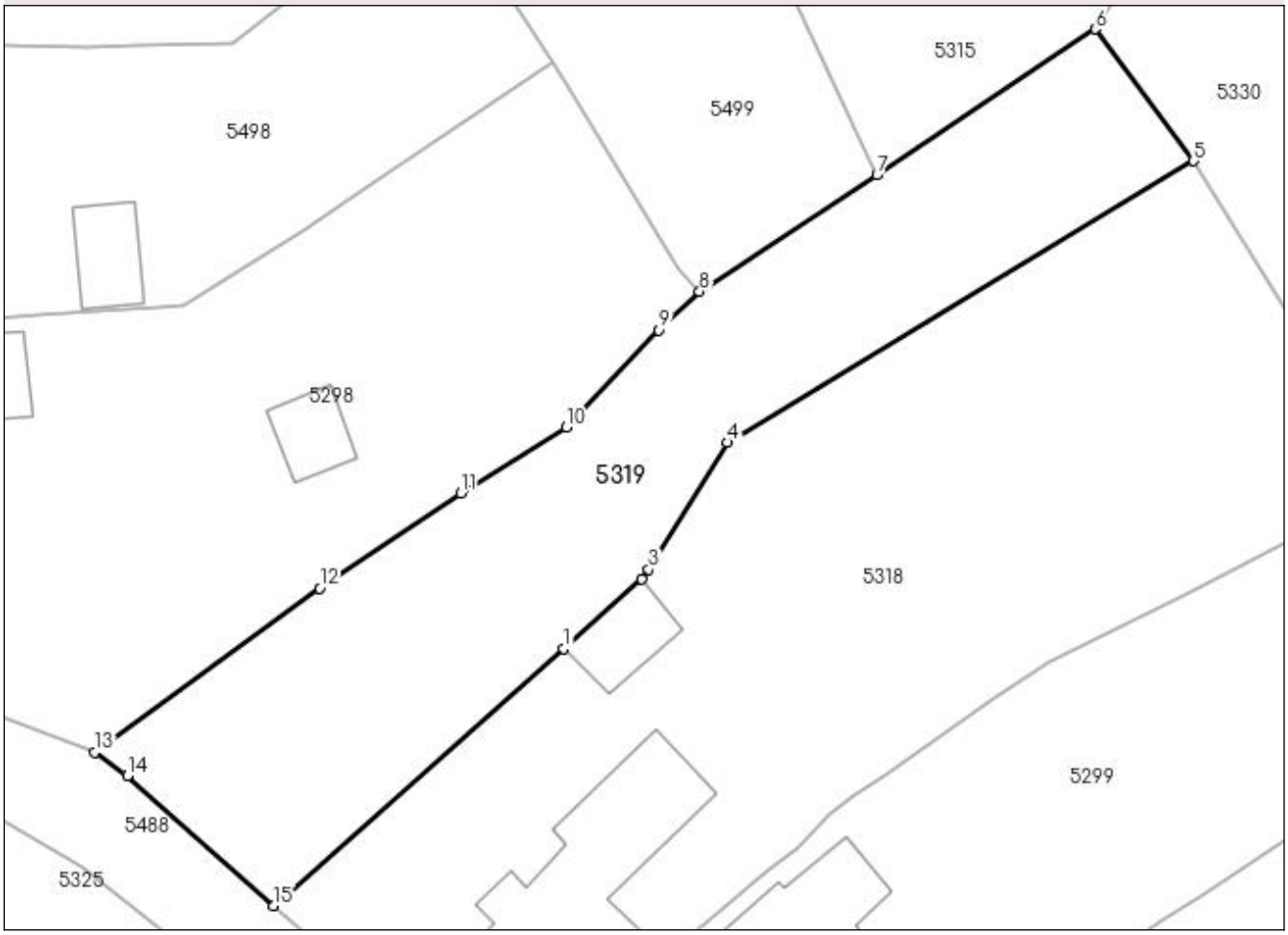

Date referitoare la teren

Crt	Categorie folosinţă	Intra vilan	Suprafaţa (mp)	Tarla	Parcelă	Nr. topo	Observaţii / Referinţe
1	arabil	DA	892	8	175,176,177	-	

Lungime Segmente
1) Valorile lungimilor segmentelor sunt obţinute din proiecţie în plan.

Punct început	X / Y	Punct sfârşit	X / Y	Lungime segment (** (m)
1	577.586,64 361.169,29	2	577.591,75 361.173,81	6.822
2	577.591,75 361.173,81	3	577.592,162 361.174,47	0.778
3	577.592,162 361.174,47	4	577.597,33 361.182,75	9.76
4	577.597,33 361.182,75	5	577.627,75 361.201,1	35.526
5	577.627,75 361.201,1	6	577.621,33 361.209,71	10.74

Punct început	X / Y	Punct sfârşit	X / Y	Lungime segment (** (m)
6	577.621,33 361.209,71	7	577.607,08 361.200,186	17.14
7	577.607,08 361.200,186	8	577.595,487 361.192,611	13.848
8	577.595,487 361.192,611	9	577.592,856 361.190,071	3.657
9	577.592,856 361.190,071	10	577.586,79 361.183,76	8.754
10	577.586,79 361.183,76	11	577.579,908 361.179,423	8.135
11	577.579,908 361.179,423	12	577.570,7 361.173,24	11.091
12	577.570,7 361.173,24	13	577.555,997 361.162,517	18.198
13	577.555,997 361.162,517	14	577.558,158 361.161,019	2.629
14	577.558,158 361.161,019	15	577.567,69 361.152,53	12.764
15	577.567,69 361.152,53	1	577.586,64 361.169,29	25.298

**** Lungimile segmentelor sunt determinate în planul de proiecţie Stereo 70 şi sunt rotunjite la 1 milimetru.**
***** Distanţa dintre puncte este formată din segmente cumulate ce sunt mai mici decât valoarea 1 milimetru.**

DATE DESPRE IMOBILUL NR. 5320

Oficiul de Cadastru şi Publicitate Imobiliară PRAHOVA
Biroul de Cadastru şi Publicitate Imobiliară Ploieşti

A. Partea I. Descrierea imobilului

TEREN Necunoscut

Adresa: Loc. Podu Valeni, Jud. Prahova

Nr. Crt	Nr cadastral Nr. topografic	Suprafaţa* (mp)	Observaţii / Referinţe
A1		Din acte: 661 Masurata: 2.610	Sector cadastral:53 Teren imprejmuit;

Construcţii

Crt	Nr cadastral Nr. topografic	Adresa	Observaţii / Referinţe
A1.1		Loc. Podu Valeni, Jud. Prahova	Nr. niveluri:1; S. construita la sol:117 mp;
A1.2		Loc. Podu Valeni, Jud. Prahova	Nr. niveluri:1; S. construita la sol:26 mp;

B. Partea II. Proprietari şi acte

Inscrieri privitoare la dreptul de proprietate şi alte drepturi reale		Referinţe
/		
Act Administrativ nr. 52991, din 08/08/2002 emis de CJSDAPT PRAHOVA;		
B1	Intabulare, drept de PROPRIETATE, dobandit prin Constituire, cota actuala 1/1, cota initiala 1/1	A1
	1) **TĂNASE MARIN**, Lipsă CNP.	
Act Administrativ nr. 2340, din 06/03/2023 emis de PRIMARIA COMUNEI POIENARII BURCHII;		
B2	Intabulare, drept de PROPRIETATE, dobandit prin Construire, cota actuala 1/1, cota initiala 1/1	A1.1, A1.2
	1) **TĂNASE MARIN**, Lipsă CNP.	

C. Partea III. SARCINI .

Inscrieri privind dezmembramintele dreptului de proprietate, drepturi reale de garanţie şi sarcini	Referinţe
NU SUNT	

Anexa Nr. 1 La Partea I

Teren

Nr cadastral	Suprafaţa (mp)*	Observaţii / Referinţe
	Din acte: 661 Masurata: 2.610	

* Suprafaţa este determinată in planul de proiecţie Stereo 70.

DETALII LINIARE IMOBIL

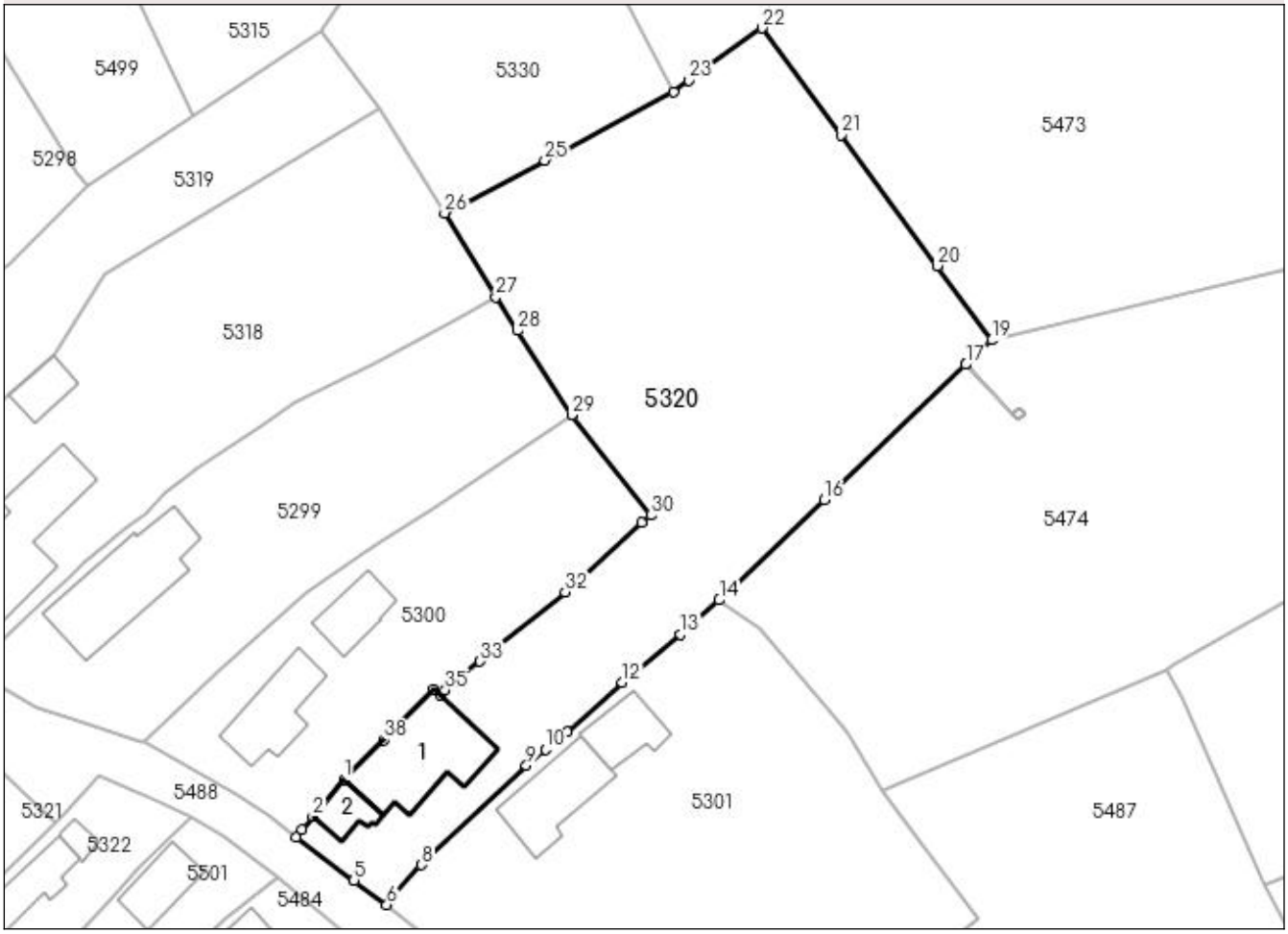

Date referitoare la teren

Crt	Categorie folosinţă	Intra vilan	Suprafaţa (mp)	Tarla	Parcelă	Nr. topo	Observaţii / Referinţe
1	curti constructii	DA	336	8	162	-	
2	arabil	DA	1.120	8	163	-	
3	arabil	NU	1.154	8	163	-	

Date referitoare la construcţii

Crt	Număr	Destinaţie construcţie	Supraf. (mp)	Situaţie juridică	Observaţii / Referinţe
A1.1		constructii de locuinte	117	Cu acte	Nr. niveluri:1; S. construita la sol:117 mp;
A1.2		constructii anexa	26	Cu acte	Nr. niveluri:1; S. construita la sol:26 mp;

Lungime Segmente
1) Valorile lungimilor segmentelor sunt obţinute din proiecţie în plan.

Punct început	X / Y	Punct sfârşit	X / Y	Lungime segment (** (m)
1	577.623,85 361.126,734	2	577.620,41 361.122,657	5.334

Punct început	X / Y	Punct sfârşit	X / Y	Lungime segment (** (m)
2	577.620,41 361.122,657	3	577.619,2 361.121,224	1.876

Punct început	X / Y	Punct sfârşit	X / Y	Lungime segment (** (m)
3	577.619,2 361.121,224	4	577.618,607 361.120,386	1.027
5	577.624,976 361.115,58	6	577.628,607 361.112,871	4.53
7	577.628,855 361.113,409	8	577.632,482 361.117,282	5.306
9	577.644,078 361.128,301	10	577.646,227 361.130,046	2.768
11	577.648,624 361.131,992	12	577.654,717 361.137,504	8.216
13	577.661,185 361.142,839	14	577.665,464 361.146,626	5.714
15	577.666,608 361.147,722	16	577.677,094 361.157,772	14.524
17	577.692,817 361.172,724	18	577.692,82 361.172,726	0.004
19	577.695,65 361.175,417	20	577.689,611 361.183,641	10.203
21	577.678,957 361.198,16	22	577.670,22 361.209,98	14.699
23	577.662,118 361.204,202	24	577.660,372 361.202,957	2.144
25	577.646,107 361.195,333	26	577.635,01 361.189,49	12.541
27	577.640,69 361.180,188	28	577.643,103 361.176,469	4.433
29	577.649,102 361.167,141	30	577.657,872 361.156,029	14.156
31	577.656,916 361.155,173	32	577.648,37 361.147,517	11.474
33	577.638,928 361.139,839	34	577.636,135 361.137,568	3.6
35	577.635,088 361.136,644	36	577.634,499 361.136,099	0.802
37	577.633,812 361.136,709	38	577.628,241 361.131,142	7.876

Punct început	X / Y	Punct sfârşit	X / Y	Lungime segment (** (m)
4	577.618,607 361.120,386	5	577.624,976 361.115,58	7.979
6	577.628,607 361.112,871	7	577.628,855 361.113,409	0.592
8	577.632,482 361.117,282	9	577.644,078 361.128,301	15.996
10	577.646,227 361.130,046	11	577.648,624 361.131,992	3.087
12	577.654,717 361.137,504	13	577.661,185 361.142,839	8.384
14	577.665,464 361.146,626	15	577.666,608 361.147,722	1.584
16	577.677,094 361.157,772	17	577.692,817 361.172,724	21.697
18	577.692,82 361.172,726	19	577.695,65 361.175,417	3.905
20	577.689,611 361.183,641	21	577.678,957 361.198,16	18.009
22	577.670,22 361.209,98	23	577.662,118 361.204,202	9.951
24	577.660,372 361.202,957	25	577.646,107 361.195,333	16.175
26	577.635,01 361.189,49	27	577.640,69 361.180,188	10.899
28	577.643,103 361.176,469	29	577.649,102 361.167,141	11.091
30	577.657,872 361.156,029	31	577.656,916 361.155,173	1.283
32	577.648,37 361.147,517	33	577.638,928 361.139,839	12.17
34	577.636,135 361.137,568	35	577.635,088 361.136,644	1.396
36	577.634,499 361.136,099	37	577.633,812 361.136,709	0.919
38	577.628,241 361.131,142	1	577.623,85 361.126,734	6.222

**** Lungimile segmentelor sunt determinate în planul de proiecţie Stereo 70 şi sunt rotunjite la 1 milimetru.**
***** Distanţa dintre puncte este formată din segmente cumulate ce sunt mai mici decât valoarea 1 milimetru.**

DATE DESPRE IMOBILUL NR. 5321

Oficiul de Cadastru şi Publicitate Imobiliară PRAHOVA
Biroul de Cadastru şi Publicitate Imobiliară Ploieşti

A. Partea I. Descrierea imobilului

Nr. CF vechi:1343
Nr. cadastral vechi:10242

TEREN Intravilan

Adresa: Loc. Podu Valeni, Jud. Prahova

Nr. Crt	Nr cadastral Nr. topografic	Suprafaţa* (mp)	Observaţii / Referinţe
A1	20346	Din acte: 660 Masurata: 679	Sector cadastral:53 Teren imprejmuit;

B. Partea II. Proprietari şi acte

Inscrieri privitoare la dreptul de proprietate şi alte drepturi reale		Referinţe
70704 / 23/11/2011		
Act Notarial nr. 867, din 21/11/2011 emis de NP SILISTEANU SILVANA ALEXANDRA;		
B3	Intabulare, drept de PROPRIETATEcumparare ca bun propriu, dobandit prin Conventie, cota actuala 1/1, cota initiala 1/1	A1
	1) **SALAGOR CRISTIAN**	

C. Partea III. SARCINI .

Inscrieri privind dezmembramintele dreptului de proprietate, drepturi reale de garanţie şi sarcini	Referinţe
NU SUNT	

Anexa Nr. 1 La Partea I

Teren

Nr cadastral	Suprafaţa (mp)*	Observaţii / Referinţe
20346	Din acte: 660 Masurata: 679	

* Suprafaţa este determinată in planul de proiecţie Stereo 70.

DETALII LINIARE IMOBIL

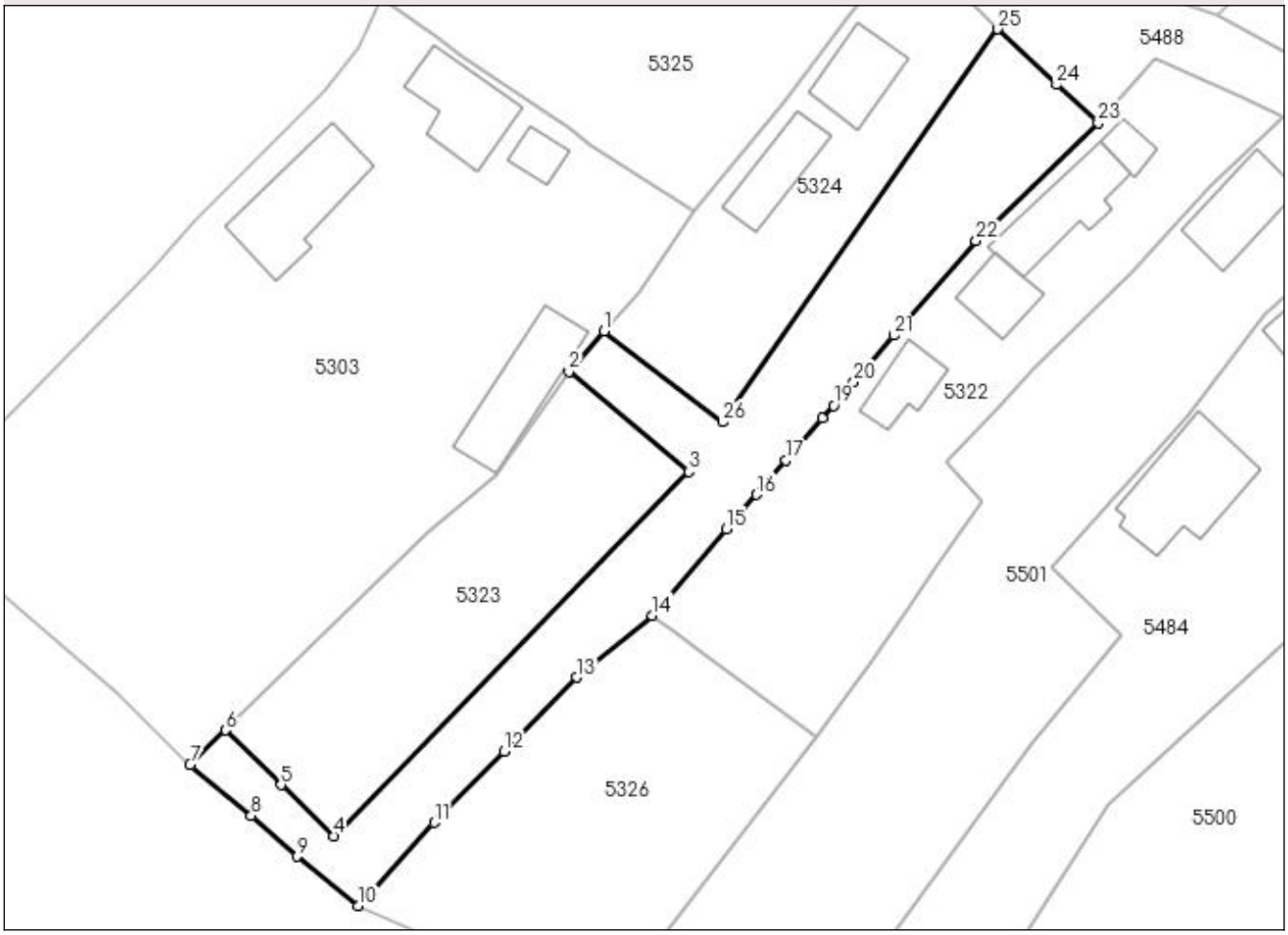

Date referitoare la teren

Crt	Categorie folosinţă	Intra vilan	Suprafaţa (mp)	Tarla	Parcelă	Nr. topo	Observaţii / Referinţe
1	arabil	DA	679	8	134	-	

Lungime Segmente

1) Valorile lungimilor segmentelor sunt obţinute din proiecţie în plan.

Punct început	X / Y	Punct sfârşit	X / Y	Lungime segment (** (m)
1	577.551,846 361.105,157	2	577.548,98 361.101,869	4.362
3	577.558,72 361.093,74	4	577.529,85 361.064,14	41.348
5	577.525,59 361.068,3	6	577.521,079 361.072,751	6.337
7	577.518,175 361.069,931	8	577.523,16 361.065,81	6.468
9	577.526,88 361.062,49	10	577.531,83 361.058,49	6.364

Punct început	X / Y	Punct sfârşit	X / Y	Lungime segment (** (m)
2	577.548,98 361.101,869	3	577.558,72 361.093,74	12.687
4	577.529,85 361.064,14	5	577.525,59 361.068,3	5.954
6	577.521,079 361.072,751	7	577.518,175 361.069,931	4.048
8	577.523,16 361.065,81	9	577.526,88 361.062,49	4.986
10	577.531,83 361.058,49	11	577.538,03 361.065,24	9.165

Punct început	X / Y	Punct sfârşit	X / Y	Lungime segment (** (m)
11	577.538,03 361.065,24	12	577.543,72 361.071,05	8.132
13	577.549,58 361.077,04	14	577.555,76 361.082,07	7.968
15	577.561,79 361.089,07	16	577.564,22 361.091,88	3.715
17	577.566,63 361.094,66	18	577.569,58 361.098,07	4.509
19	577.570,486 361.099,112	20	577.572,13 361.101,01	2.511
21	577.575,4 361.104,8	22	577.582,06 361.112,49	10.173
23	577.591,994 361.122,045	24	577.588,598 361.125,169	4.614
25	577.583,84 361.129,68	26	577.561,51 361.097,76	38.955

Punct început	X / Y	Punct sfârşit	X / Y	Lungime segment (** (m)
12	577.543,72 361.071,05	13	577.549,58 361.077,04	8.38
14	577.555,76 361.082,07	15	577.561,79 361.089,07	9.239
16	577.564,22 361.091,88	17	577.566,63 361.094,66	3.679
18	577.569,58 361.098,07	19	577.570,486 361.099,112	1.381
20	577.572,13 361.101,01	21	577.575,4 361.104,8	5.006
22	577.582,06 361.112,49	23	577.591,994 361.122,045	13.783
24	577.588,598 361.125,169	25	577.583,84 361.129,68	6.556
26	577.561,51 361.097,76	1	577.551,846 361.105,157	12.17

**** Lungimile segmentelor sunt determinate în planul de proiecţie Stereo 70 şi sunt rotunjite la 1 milimetru.**
***** Distanţa dintre puncte este formată din segmente cumulate ce sunt mai mici decât valoarea 1 milimetru.**

DATE DESPRE IMOBILUL NR. 5322

Oficiul de Cadastru şi Publicitate Imobiliară PRAHOVA
Biroul de Cadastru şi Publicitate Imobiliară Ploieşti

A. Partea I. Descrierea imobilului

Nr. CF vechi:1240
Nr. cadastral vechi:10165

TEREN Intravilan

Adresa: Loc. Podu Valeni, Jud. Prahova

Nr. Crt	Nr cadastral Nr. topografic	Suprafaţa* (mp)	Observaţii / Referinţe
A1	20270	Din acte: 777 Masurata: 766	Sector cadastral:53 Teren imprejmuit;

Construcţii

Crt	Nr cadastral Nr. topografic	Adresa	Observaţii / Referinţe
A1.1	20270-C1	Loc. Podu Valeni, Jud. Prahova	Nr. niveluri:1; S. construita la sol:47 mp; LOCUINTA
A1.2	20270-C2	Loc. Podu Valeni, Jud. Prahova	Nr. niveluri:1; S. construita la sol:10 mp; ANEXA GOSPODAREASCA
A1.3		Loc. Podu Valeni, Jud. Prahova	Nr. niveluri:1; S. construita la sol:25 mp;
A1.4		Loc. Podu Valeni, Jud. Prahova	Nr. niveluri:1; S. construita la sol:24 mp;

B. Partea II. Proprietari şi acte

Inscrieri privitoare la dreptul de proprietate şi alte drepturi reale		Referinţe
40242 / 12/06/2013		
Act Notarial nr. 1448, din 11/06/2013 emis de NP IONESCU DIANA CRISTINA;		
B5	Intabulare, drept de PROPRIETATE(cumparare ca propriu) pentru cota de 50%, dobandit prin Conventie, cota actuala 1/2, cota initiala 1/2	A1, A1.1, A1.2
	1) **TRANDAFIR MARIN IONUT**	
B6	Intabulare, drept de PROPRIETATE(cumparare ca bun propriu) pentru cota de 50%, dobandit prin Conventie, cota actuala 1/2, cota initiala 1/2	A1, A1.1, A1.2
	1) **CONSTANTIN GEORGE**	
/		
Act Administrativ nr. 2340, din 06/03/2023 emis de PRIMARIA COMUNEI POIENARII BURCHII;		
B7	Intabulare, drept de PROPRIETATE, dobandit prin Construire, cota actuala 1/1, cota initiala 1/1	A1.3, A1.4
	1) **CONSTANTIN GEORGE** 2) **TRANDAFIR MARIN IONUT**	

C. Partea III. SARCINI .

Inscrieri privind dezmembramintele dreptului de proprietate, drepturi reale de garanţie şi sarcini	Referinţe
NU SUNT	

Anexa Nr. 1 La Partea I

Teren

Nr cadastral	Suprafaţa (mp)*	Observaţii / Referinţe
20270	Din acte: 777 Masurata: 766	

* Suprafaţa este determinată in planul de proiecţie Stereo 70.

DETALII LINIARE IMOBIL



Date referitoare la teren

Crt	Categorie folosinţă	Intra vilan	Suprafaţa (mp)	Tarla	Parcelă	Nr. topo	Observaţii / Referinţe
1	curti constructii	DA	403	8	137,138	-	
2	arabil	DA	363	8	137,138	-	

Date referitoare la construcţii

Crt	Număr	Destinaţie construcţie	Supraf. (mp)	Situaţie juridică	Observaţii / Referinţe
A1.1	20270-C1	constructii de locuinte	47	Cu acte	Nr. niveluri:1; S. construita la sol:47 mp; LOCUINTA
A1.2	20270-C2	constructii anexa	10	Cu acte	Nr. niveluri:1; S. construita la sol:10 mp; ANEXA GOSPODAREASCA
A1.3		constructii anexa	25	Cu acte	Nr. niveluri:1; S. construita la sol:25 mp;
A1.4		constructii anexa	24	Cu acte	Nr. niveluri:1; S. construita la sol:24 mp;

Lungime Segmente

1) Valorile lungimilor segmentelor sunt obţinute din proiecţie în plan.

Punct început	X / Y	Punct sfârşit	X / Y	Lungime segment (** (m)

Punct început	X / Y	Punct sfârşit	X / Y	Lungime segment (** (m)

Punct început	X / Y	Punct sfârşit	X / Y	Lungime segment (** (m)
1	577.555,76 361.082,07	2	577.557,24 361.080,97	1.844
3	577.559,78 361.079,09	4	577.569,11 361.072,18	11.61
5	577.573,6 361.078,54	6	577.576,72 361.082,97	5.418
7	577.578,92 361.086,09	8	577.582,59 361.091,29	6.365
9	577.579,57 361.094,55	10	577.583,63 361.098,75	5.842
11	577.586,67 361.102,05	12	577.594,84 361.110,03	11.421
13	577.597,869 361.113,35	14	577.601,08 361.116,87	4.765
15	577.607,002 361.122,565	16	577.607,026 361.122,588	0.033
17	577.603,469 361.124,264	18	577.596,624 361.127,289	7.484
19	577.592,976 361.123,113	20	577.591,994 361.122,045	1.451
21	577.582,06 361.112,49	22	577.575,4 361.104,8	10.173
23	577.572,13 361.101,01	24	577.570,486 361.099,112	2.511
25	577.569,58 361.098,07	26	577.566,63 361.094,66	4.509
27	577.564,22 361.091,88	28	577.561,79 361.089,07	3.715

Punct început	X / Y	Punct sfârşit	X / Y	Lungime segment (** (m)
2	577.557,24 361.080,97	3	577.559,78 361.079,09	3.16
4	577.569,11 361.072,18	5	577.573,6 361.078,54	7.785
6	577.576,72 361.082,97	7	577.578,92 361.086,09	3.818
8	577.582,59 361.091,29	9	577.579,57 361.094,55	4.444
10	577.583,63 361.098,75	11	577.586,67 361.102,05	4.487
12	577.594,84 361.110,03	13	577.597,869 361.113,35	4.494
14	577.601,08 361.116,87	15	577.607,002 361.122,565	8.216
16	577.607,026 361.122,588	17	577.603,469 361.124,264	3.932
18	577.596,624 361.127,289	19	577.592,976 361.123,113	5.545
20	577.591,994 361.122,045	21	577.582,06 361.112,49	13.783
22	577.575,4 361.104,8	23	577.572,13 361.101,01	5.006
24	577.570,486 361.099,112	25	577.569,58 361.098,07	1.381
26	577.566,63 361.094,66	27	577.564,22 361.091,88	3.679
28	577.561,79 361.089,07	1	577.555,76 361.082,07	9.239

**** Lungimile segmentelor sunt determinate în planul de proiecţie Stereo 70 şi sunt rotunjite la 1 milimetru.**
***** Distanţa dintre puncte este formată din segmente cumulate ce sunt mai mici decât valoarea 1 milimetru.**

DATE DESPRE IMOBILUL NR. 5323

Oficiul de Cadastru şi Publicitate Imobiliară PRAHOVA
Biroul de Cadastru şi Publicitate Imobiliară Ploieşti

A. Partea I. Descrierea imobilului

Nr. CF vechi:1347
Nr. cadastral vechi:10240

TEREN Intravilan

Adresa: Loc. Podu Valeni, Jud. Prahova

Nr. Crt	Nr cadastral Nr. topografic	Suprafaţa* (mp)	Observaţii / Referinţe
A1	20344	Din acte: 470 Masurata: 484	Sector cadastral:53 Teren imprejmuit;

B. Partea II. Proprietari şi acte

Inscrieri privitoare la dreptul de proprietate şi alte drepturi reale		Referinţe
70681 / 23/11/2011		
Act Notarial nr. 867, din 21/11/2011 emis de NP SILISTEANU SILVANA ALEXANDRA;		
B3	Intabulare, drept de PROPRIETATEcumparare ca bun propriu, dobandit prin Conventie, cota actuala 1/1, cota initiala 1/1	A1
	1) **SALAGOR CRISTIAN**	

C. Partea III. SARCINI .

Inscrieri privind dezmembramintele dreptului de proprietate, drepturi reale de garanţie şi sarcini	Referinţe
NU SUNT	

Anexa Nr. 1 La Partea I

Teren

Nr cadastral	Suprafaţa (mp)*	Observaţii / Referinţe
20344	Din acte: 470 Masurata: 484	

* Suprafaţa este determinată in planul de proiecţie Stereo 70.

DETALII LINIARE IMOBIL

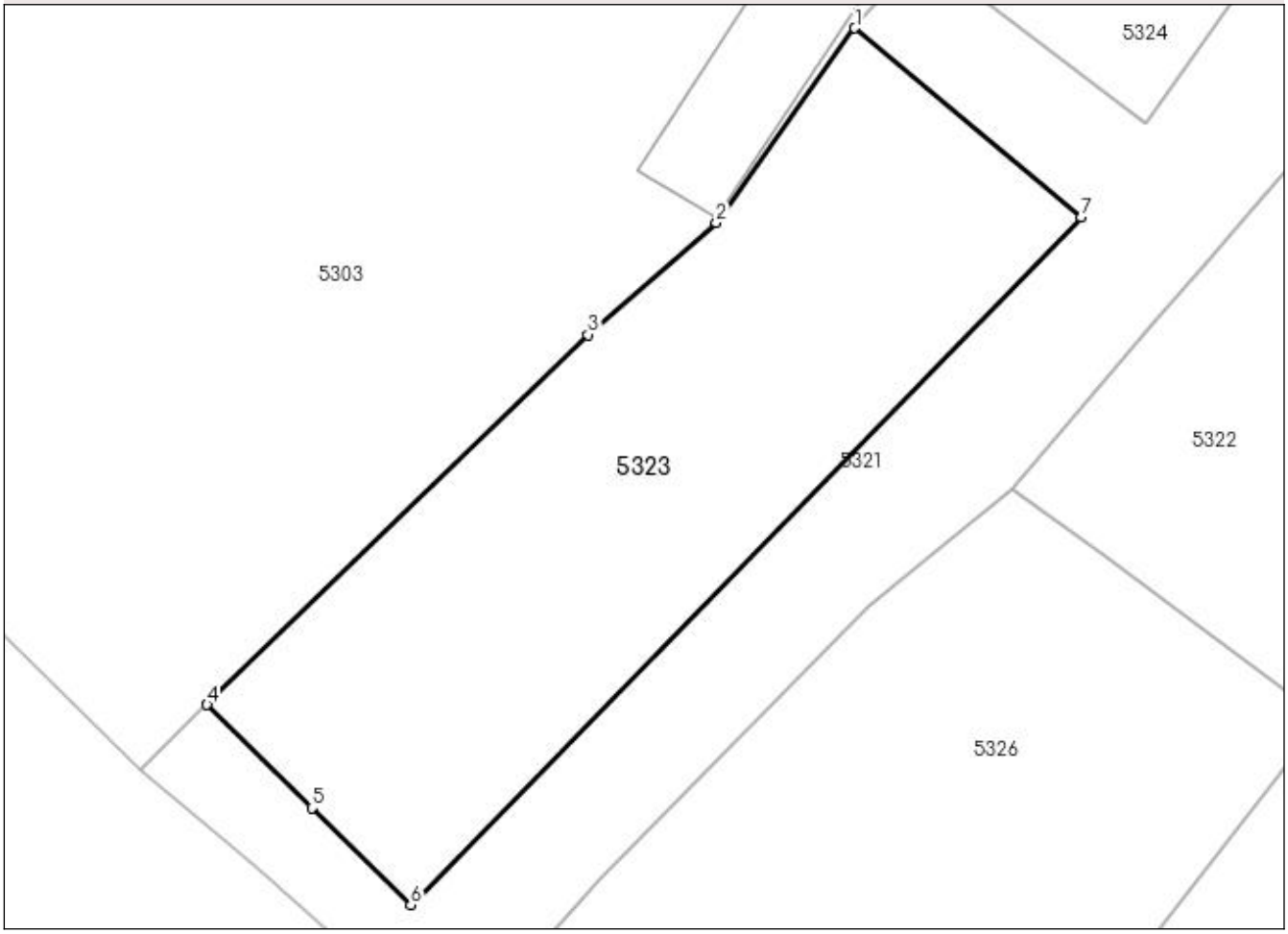

Date referitoare la teren

Crt	Categorie folosinţă	Intra vilan	Suprafaţa (mp)	Tarla	Parcelă	Nr. topo	Observaţii / Referinţe
1	arabil	DA	484	8	135	-	

Lungime Segmente
1) Valorile lungimilor segmentelor sunt obţinute din proiecţie în plan.

Punct început	X / Y	Punct sfârşit	X / Y	Lungime segment (** (m)
1	577.548,98 361.101,869	2	577.543,01 361.093,5	10.28
2	577.543,01 361.093,5	3	577.537,479 361.088,679	7.337
3	577.537,479 361.088,679	4	577.521,079 361.072,751	22.862
4	577.521,079 361.072,751	5	577.525,59 361.068,3	6.337
5	577.525,59 361.068,3	6	577.529,85 361.064,14	5.954

Punct început	X / Y	Punct sfârşit	X / Y	Lungime segment (** (m)
6	577.529,85 361.064,14	7	577.558,72 361.093,74	41.348
7	577.558,72 361.093,74	1	577.548,98 361.101,869	12.687

** Lungimile segmentelor sunt determinate în planul de proiecţie Stereo 70 şi sunt rotunjite la 1 milimetru.
*** Distanţa dintre puncte este formată din segmente cumulate ce sunt mai mici decât valoarea 1 milimetru.

DATE DESPRE IMOBILUL NR. 5324

Oficiul de Cadastru şi Publicitate Imobiliară PRAHOVA
Biroul de Cadastru şi Publicitate Imobiliară Ploieşti

A. Partea I. Descrierea imobilului

Nr. CF vechi:1341
Nr. cadastral vechi:10241

TEREN Intravilan

Adresa: Loc. Podu Valeni, Jud. Prahova

Nr. Crt	Nr cadastral Nr. topografic	Suprafaţa* (mp)	Observaţii / Referinţe
A1	20345	Din acte: 423 Masurata: 441	Sector cadastral:53 Teren imprejmuit;

Construcţii

Crt	Nr cadastral Nr. topografic	Adresa	Observaţii / Referinţe
A1.1	20345-C1	Loc. Podu Valeni, Jud. Prahova	Nr. niveluri:1; S. construita la sol:35 mp; C1 - LOCUINTA - in suprafata de 35 mp
A1.2	20345-C2	Loc. Podu Valeni, Jud. Prahova	Nr. niveluri:1; S. construita la sol:33 mp; C2 - ANEXA GOSPODAREASCA - in suprafata de 33 mp

B. Partea II. Proprietari şi acte

Inscrieri privitoare la dreptul de proprietate şi alte drepturi reale		Referinţe
70672 / 23/11/2011		
Act Notarial nr. 867, din 21/11/2011 emis de NP SILISTEANU SILVANA ALEXANDRA;		
B3	Intabulare, drept de PROPRIETATEcumparare, dobandit prin Conventie, cota actuala 1/1, cota initiala 1/1	A1, A1.1, A1.2
	1) **SALAGOR CRISTIAN**	

C. Partea III. SARCINI .

Inscrieri privind dezmembramintele dreptului de proprietate, drepturi reale de garanţie şi sarcini	Referinţe
NU SUNT	

Anexa Nr. 1 La Partea I

Teren

Nr cadastral	Suprafaţa (mp)*	Observaţii / Referinţe
20345	Din acte: 423 Masurata: 441	

* Suprafaţa este determinată in planul de proiecţie Stereo 70.

DETALII LINIARE IMOBIL

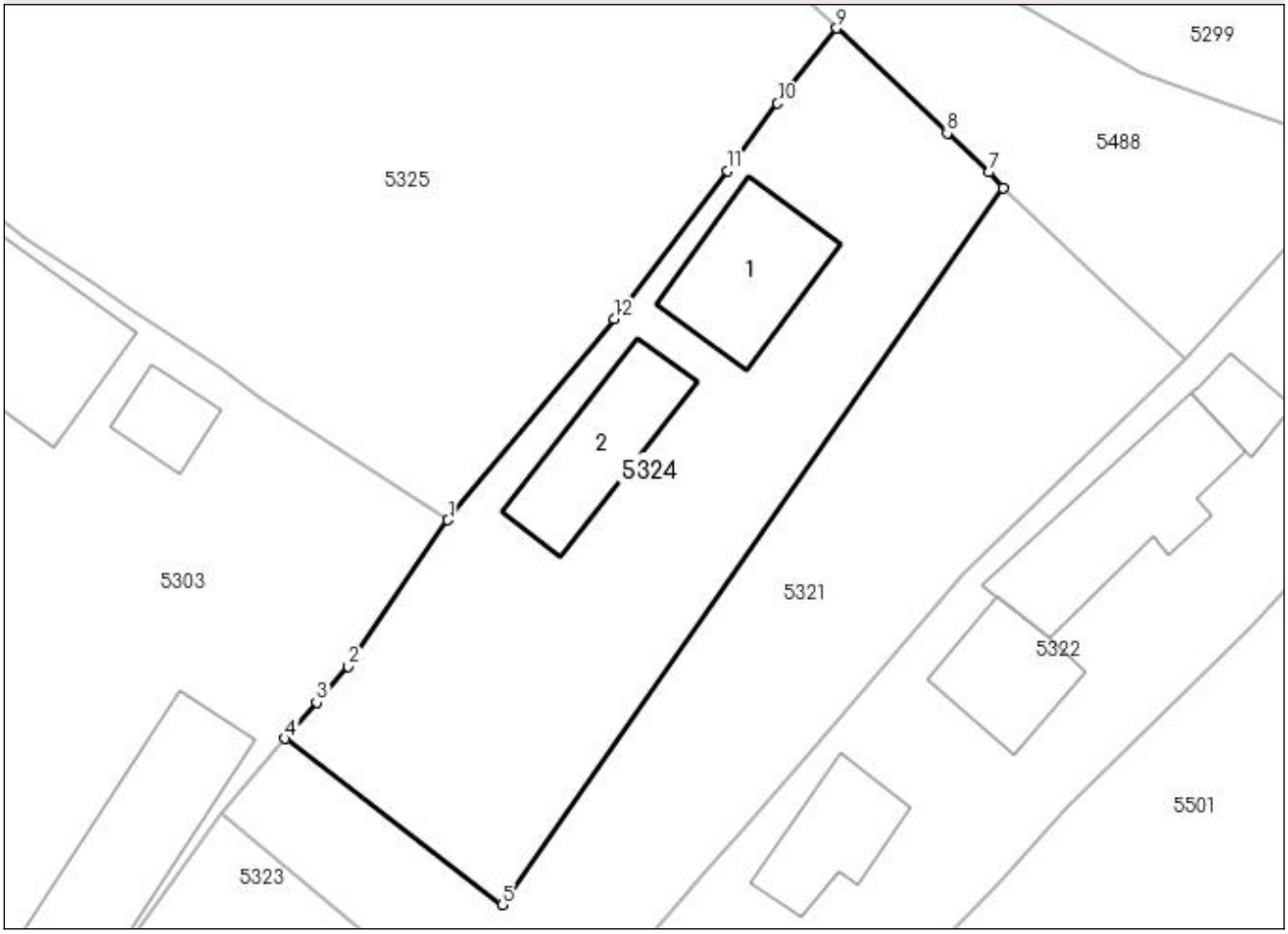

Date referitoare la teren

Crt	Categorie folosinţă	Intra vilan	Suprafaţa (mp)	Tarla	Parcelă	Nr. topo	Observaţii / Referinţe
1	curti constructii	DA	441	8	133	-	

Date referitoare la construcţii

Crt	Număr	Destinaţie construcţie	Supraf. (mp)	Situaţie juridică	Observaţii / Referinţe
A1.1	20345-C1	constructii de locuinte	35	Cu acte	Nr. niveluri:1; S. construita la sol:35 mp; C1 - LOCUINTA - in suprafata de 35 mp
A1.2	20345-C2	constructii anexa	33	Cu acte	Nr. niveluri:1; S. construita la sol:33 mp; C2 - ANEXA GOSPODAREASCA - in suprafata de 33 mp

Lungime Segmente
1) Valorile lungimilor segmentelor sunt obţinute din proiecţie în plan.

Punct început	X / Y	Punct sfârşit	X / Y	Lungime segment (** (m)
1	577.559,107 361.114,899	2	577.554,659 361.108,383	7.889
2	577.554,659 361.108,383	3	577.553,252 361.106,769	2.141

Punct început	X / Y	Punct sfârşit	X / Y	Lungime segment (** (m)
3	577.553,252 361.106,769	4	577.551,846 361.105,157	2.139
4	577.551,846 361.105,157	5	577.561,51 361.097,76	12.17
5	577.561,51 361.097,76	6	577.583,84 361.129,68	38.955
6	577.583,84 361.129,68	7	577.583,206 361.130,381	0.945
7	577.583,206 361.130,381	8	577.581,354 361.132,134	2.55
8	577.581,354 361.132,134	9	577.576,426 361.136,799	6.786
9	577.576,426 361.136,799	10	577.573,8 361.133,45	4.256
10	577.573,8 361.133,45	11	577.571,57 361.130,45	3.738
11	577.571,57 361.130,45	12	577.566,51 361.123,84	8.324
12	577.566,51 361.123,84	1	577.559,107 361.114,899	11.608

**** Lungimile segmentelor sunt determinate în planul de proiecţie Stereo 70 şi sunt rotunjite la 1 milimetru.**
***** Distanţa dintre puncte este formată din segmente cumulate ce sunt mai mici decât valoarea 1 milimetru.**

DATE DESPRE IMOBILUL NR. 5325

Oficiul de Cadastru şi Publicitate Imobiliară PRAHOVA
Biroul de Cadastru şi Publicitate Imobiliară Ploieşti

A. Partea I. Descrierea imobilului

Nr. CF vechi:1896
Nr. cadastral vechi:10557

TEREN Intravilan

Adresa: Loc. Podu Valeni, Jud. Prahova

Nr. Crt	Nr cadastral Nr. topografic	Suprafaţa* (mp)	Observaţii / Referinţe
A1	20671	Din acte: 1.155 Masurata: 1.145	Sector cadastral:53 Teren imprejmuit;

B. Partea II. Proprietari şi acte

Inscrieri privitoare la dreptul de proprietate şi alte drepturi reale		Referinţe
5796 / 09/02/2009		
Act Notarial nr. 108, din 02/02/2009 emis de NP SILISTEANU ALEXANDRA SILVANA;		
B4	Intabulare, drept de PROPRIETATE, dobandit prin Conventie, cota actuala 1/2, cota initiala 1/2	A1
	1) **VOICU VERONICA IRINA MANUELA**, Lipsă CNP.	
114665 / 15/12/2017		
Act Notarial nr. 592, din 14/12/2017 emis de NP Silisteanu Silvana Alexandra;		
B5	Intabulare, drept de PROPRIETATEschimb, dobandit prin Conventie, cota actuala 1/2, cota initiala 1/2	A1
	1) **SALAGOR CRISTIAN**	

C. Partea III. SARCINI .

Inscrieri privind dezmembramintele dreptului de proprietate, drepturi reale de garanţie şi sarcini	Referinţe
NU SUNT	

Anexa Nr. 1 La Partea I

Teren

Nr cadastral	Suprafaţa (mp)*	Observaţii / Referinţe
20671	Din acte: 1.155 Masurata: 1.145	

* Suprafaţa este determinată in planul de proiecţie Stereo 70.

DETALII LINIARE IMOBIL



Date referitoare la teren

Crt	Categorie folosinţă	Intra vilan	Suprafaţa (mp)	Tarla	Parcelă	Nr. topo	Observaţii / Referinţe
1	arabil	DA	1.145	8	132	-	

Lungime Segmente

1) Valorile lungimilor segmentelor sunt obţinute din proiecţie în plan.

Punct început	X / Y	Punct sfârşit	X / Y	Lungime segment (** (m)
1	577.549,017 361.121,603	2	577.550,78 361.120,27	2.21
3	577.559,107 361.114,899	4	577.566,51 361.123,84	11.608
5	577.571,57 361.130,45	6	577.573,8 361.133,45	3.738
7	577.576,426 361.136,799	8	577.565,994 361.146,628	14.333
9	577.555,197 361.155,038	10	577.549,55 361.158,44	6.593

Punct început	X / Y	Punct sfârşit	X / Y	Lungime segment (** (m)
2	577.550,78 361.120,27	3	577.559,107 361.114,899	9.909
4	577.566,51 361.123,84	5	577.571,57 361.130,45	8.324
6	577.573,8 361.133,45	7	577.576,426 361.136,799	4.256
8	577.565,994 361.146,628	9	577.555,197 361.155,038	13.686
10	577.549,55 361.158,44	11	577.545,791 361.160,608	4.339

Punct început	X / Y	Punct sfârşit	X / Y	Lungime segment (** (m)
11	577.545,791 361.160,608	12	577.540,053 361.162,398	6.011
13	577.536,659 361.159,748	14	577.536,8 361.158,95	0.81
15	577.537,48 361.151,68	16	577.537,51 361.145,68	6.0
17	577.536,95 361.141,47	18	577.535,16 361.135,48	6.252
19	577.533,71 361.132,12	20	577.538,296 361.128,99	5.552
21	577.540,276 361.127,468	22	577.543,47 361.125,35	3.832
23	577.544,867 361.124,36	1	577.549,017 361.121,603	4.982

Punct început	X / Y	Punct sfârşit	X / Y	Lungime segment (** (m)
12	577.540,053 361.162,398	13	577.536,659 361.159,748	4.306
14	577.536,8 361.158,95	15	577.537,48 361.151,68	7.302
16	577.537,51 361.145,68	17	577.536,95 361.141,47	4.247
18	577.535,16 361.135,48	19	577.533,71 361.132,12	3.66
20	577.538,296 361.128,99	21	577.540,276 361.127,468	2.497
22	577.543,47 361.125,35	23	577.544,867 361.124,36	1.712

**** Lungimile segmentelor sunt determinate în planul de proiecţie Stereo 70 şi sunt rotunjite la 1 milimetru.**
***** Distanţa dintre puncte este formată din segmente cumulate ce sunt mai mici decât valoarea 1 milimetru.**

DATE DESPRE IMOBILUL NR. 5326

Oficiul de Cadastru şi Publicitate Imobiliară PRAHOVA
Biroul de Cadastru şi Publicitate Imobiliară Ploiești

A. Partea I. Descrierea imobilului

TEREN Intravilan

Adresa: Loc. Podu Valeni, Jud. Prahova

Nr. Crt	Nr cadastral Nr. topografic	Suprafaţa* (mp)	Observaţii / Referinţe
A1		Din acte: 504 Masurata: 590	Sector cadastral:53 Teren imprejmuit;

B. Partea II. Proprietari şi acte

Inscrieri privitoare la dreptul de proprietate şi alte drepturi reale		Referinţe
/		
Act Administrativ nr. 112977, din 19/12/2002 emis de CJSDAPT PRAHOVA;		
B1	Intabulare, drept de PROPRIETATE, dobandit prin Reconstituire, cota actuala 1/1, cota initiala 1/1	A1
	1) **DRAGU FLOAREA**, Lipsă CNP.	

C. Partea III. SARCINI .

Inscrieri privind dezmembramintele dreptului de proprietate, drepturi reale de garanţie şi sarcini	Referinţe
NU SUNT	

Anexa Nr. 1 La Partea I

Teren

Nr cadastral	Suprafaţa (mp)*	Observaţii / Referinţe
	Din acte: 504 Masurata: 590	

* Suprafaţa este determinată in planul de proiecţie Stereo 70.

DETALII LINIARE IMOBIL

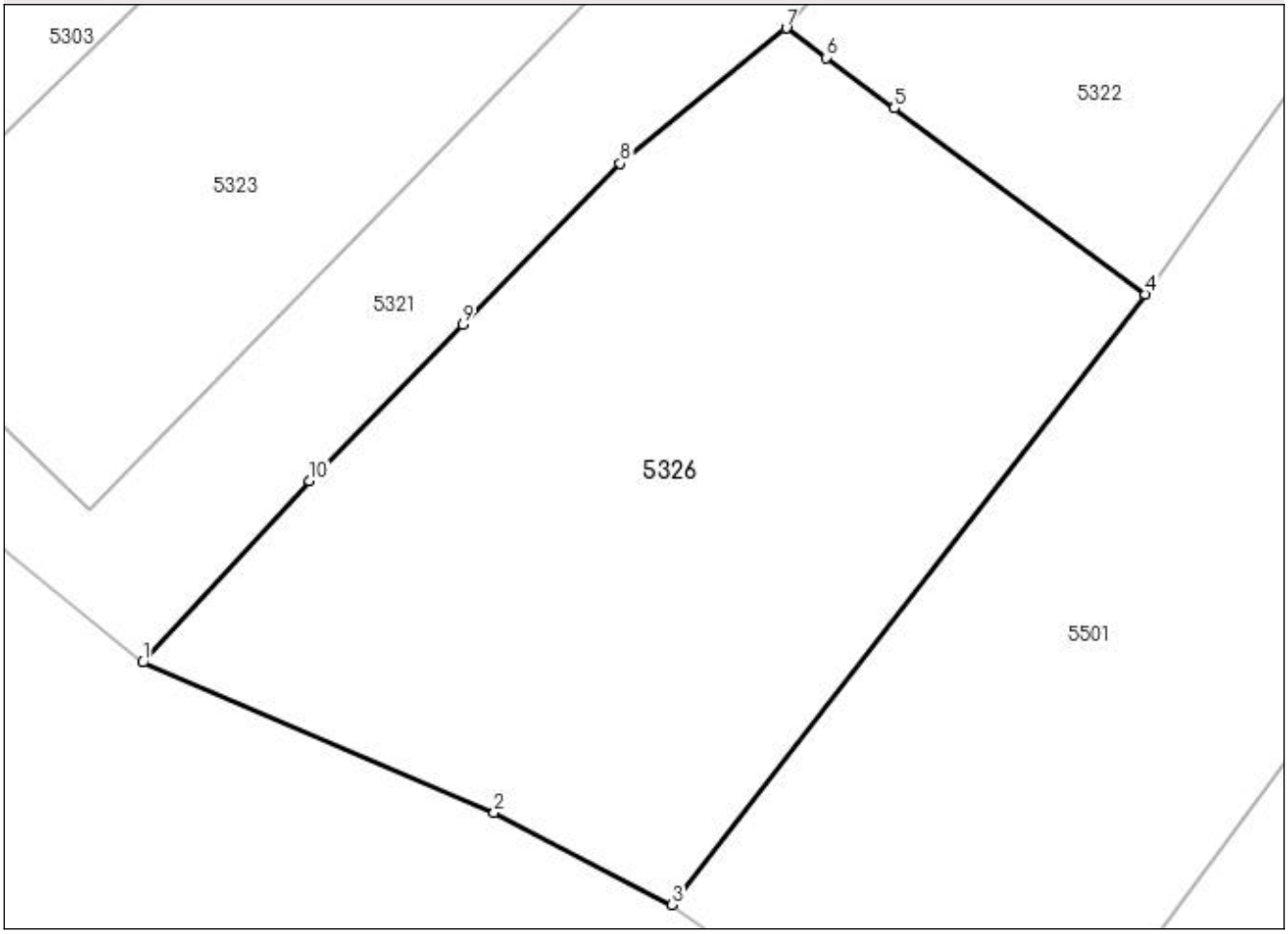

Date referitoare la teren

Crt	Categorie folosinţă	Intra vilan	Suprafaţa (mp)	Tarla	Parcelă	Nr. topo	Observaţii / Referinţe
1	curti constructii	DA	590	8	136	-	

Lungime Segmente
1) Valorile lungimilor segmentelor sunt obţinute din proiecţie în plan.

Punct început	X / Y	Punct sfârşit	X / Y	Lungime segment (** (m)
1	577.531,83 361.058,49	2	577.544,891 361.052,901	14.207
2	577.544,891 361.052,901	3	577.551,514 361.049,482	7.453
3	577.551,514 361.049,482	4	577.569,11 361.072,18	28.72
4	577.569,11 361.072,18	5	577.559,78 361.079,09	11.61
5	577.559,78 361.079,09	6	577.557,24 361.080,97	3.16

Punct început	X / Y	Punct sfârşit	X / Y	Lungime segment (** (m)
6	577.557,24 361.080,97	7	577.555,76 361.082,07	1.844
7	577.555,76 361.082,07	8	577.549,58 361.077,04	7.968
8	577.549,58 361.077,04	9	577.543,72 361.071,05	8.38
9	577.543,72 361.071,05	10	577.538,03 361.065,24	8.132
10	577.538,03 361.065,24	1	577.531,83 361.058,49	9.165

**** Lungimile segmentelor sunt determinate în planul de proiecţie Stereo 70 şi sunt rotunjite la 1 milimetru.**
***** Distanţa dintre puncte este formată din segmente cumulate ce sunt mai mici decât valoarea 1 milimetru.**

DATE DESPRE IMOBILUL NR. 5327

Oficiul de Cadastru şi Publicitate Imobiliară PRAHOVA
Biroul de Cadastru şi Publicitate Imobiliară Ploieşti

A. Partea I. Descrierea imobilului

TEREN Intravilan

Adresa: Loc. Podu Valeni, Jud. Prahova

Nr. Crt	Nr cadastral Nr. topografic	Suprafaţa* (mp)	Observaţii / Referinţe
A1		120	Sector cadastral:53 Teren neimprejmuit;

B. Partea II. Proprietari şi acte

Inscrieri privitoare la dreptul de proprietate şi alte drepturi reale		Referinţe
/		
Act Normativ nr. 7, din 13/03/1996 emis de PARLAMENTUL ROMANIEI;		
B1	Inscrierea provizorie, drept de PROPRIETATE, dobandit prin Lege, cota actuala 1/1, cota initiala 1/1	A1
	1) **COMUNA POIENARII BURCHII**, CIF:0000000000000	

C. Partea III. SARCINI .

Inscrieri privind dezmembramintele dreptului de proprietate, drepturi reale de garanţie şi sarcini	Referinţe
NU SUNT	

Anexa Nr. 1 La Partea I

Teren

Nr cadastral	Suprafaţa (mp)*	Observaţii / Referinţe
	120	

* Suprafaţa este determinată in planul de proiecţie Stereo 70.

DETALII LINIARE IMOBIL

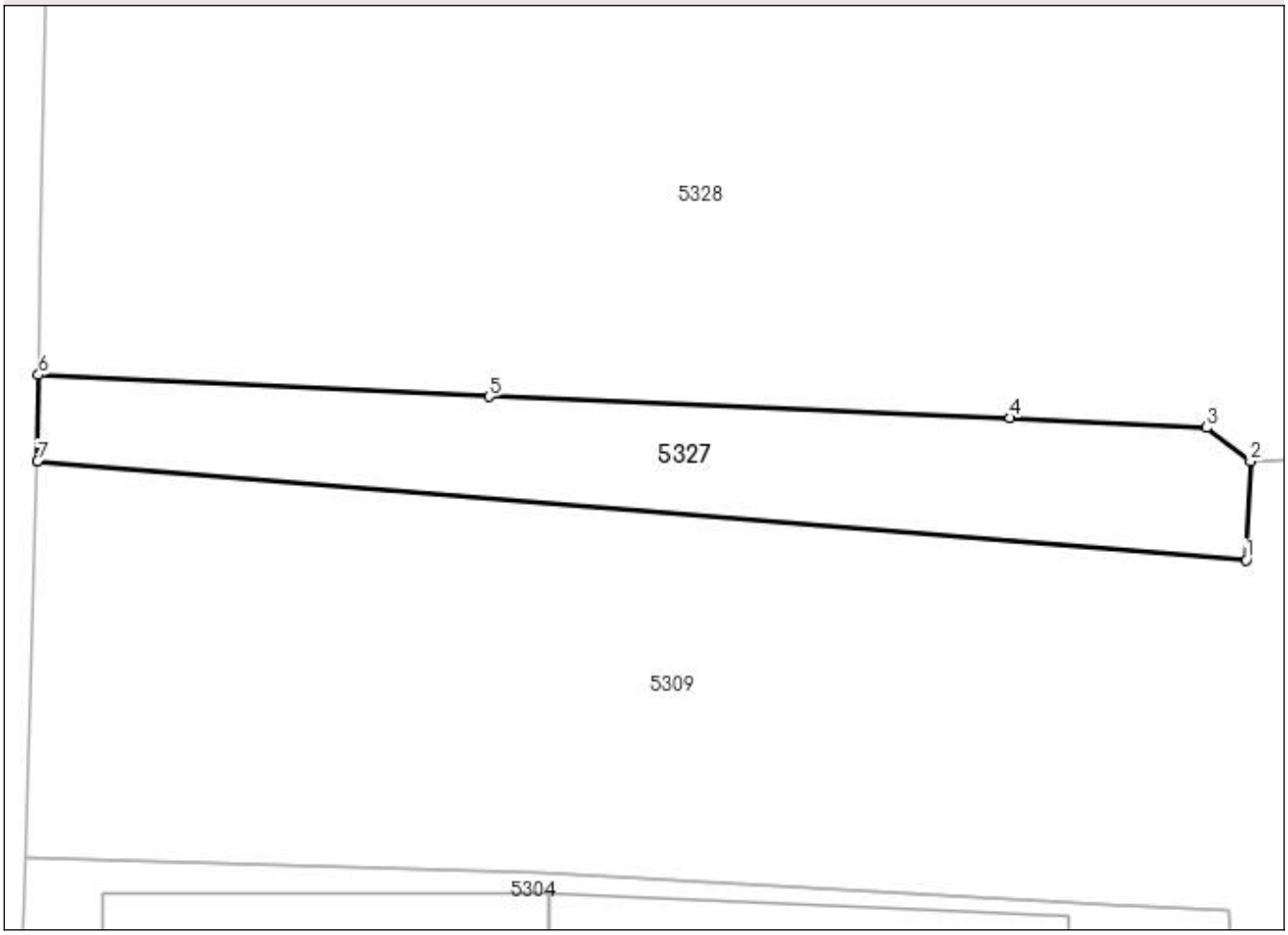

Date referitoare la teren

Crt	Categorie folosinţă	Intra vilan	Suprafaţa (mp)	Tarla	Parcelă	Nr. topo	Observaţii / Referinţe
1	drum	DA	120	-	Ds 218	-	

Lungime Segmente
1) Valorile lungimilor segmentelor sunt obţinute din proiecţie în plan.

Punct început	X / Y	Punct sfârşit	X / Y	Lungime segment (** (m)
1	577.549,76 361.370,92	2	577.549,89 361.373,91	2.993
2	577.549,89 361.373,91	3	577.548,557 361.374,93	1.678
3	577.548,557 361.374,93	4	577.542,603 361.375,224	5.961
4	577.542,603 361.375,224	5	577.526,8 361.375,866	15.816
5	577.526,8 361.375,866	6	577.513,142 361.376,526	13.674

Punct început	X / Y	Punct sfârşit	X / Y	Lungime segment (** (m)
6	577.513,142 361.376,526	7	577.513,11 361.373,91	2.616
7	577.513,11 361.373,91	1	577.549,76 361.370,92	36.772

** Lungimile segmentelor sunt determinate în planul de proiecţie Stereo 70 şi sunt rotunjite la 1 milimetru.
*** Distanţa dintre puncte este formată din segmente cumulate ce sunt mai mici decât valoarea 1 milimetru.

DATE DESPRE IMOBILUL NR. 5328

Oficiul de Cadastru şi Publicitate Imobiliară PRAHOVA
Biroul de Cadastru şi Publicitate Imobiliară Ploieşti

A. Partea I. Descrierea imobilului

TEREN Intravilan

Adresa: Loc. Podu Valeni, Jud. Prahova

Nr. Crt	Nr cadastral Nr. topografic	Suprafaţa* (mp)	Observaţii / Referinţe
A1		Din acte: 533 Masurata: 750	Sector cadastral:53 Teren imprejmuit;

Construcţii

Crt	Nr cadastral Nr. topografic	Adresa	Observaţii / Referinţe
A1.1		Loc. Podu Valeni, Jud. Prahova	Nr. niveluri:1; S. construita la sol:58 mp;

B. Partea II. Proprietari şi acte

Inscrieri privitoare la dreptul de proprietate şi alte drepturi reale		Referinţe
/		
Act Administrativ nr. 108303, din 15/11/2002 emis de CJSDAPT PRAHOVA;		
B1	Intabulare, drept de PROPRIETATE, dobandit prin Constituire, cota actuala 1/1, cota initiala 1/1	A1
	1) **MARIN MARIN**, Lipsă CNP.	
Act Administrativ nr. 2340, din 06/03/2023 emis de PRIMARIA COMUNEI POIENARII BURCHII;		
B2	Intabulare, drept de PROPRIETATE, dobandit prin Construire, cota actuala 1/1, cota initiala 1/1	A1.1
	1) **MARIN MARIN**, Lipsă CNP.	

C. Partea III. SARCINI .

Inscrieri privind dezmembramintele dreptului de proprietate, drepturi reale de garanţie şi sarcini	Referinţe
NU SUNT	

Anexa Nr. 1 La Partea I

Teren

Nr cadastral	Suprafaţa (mp)*	Observaţii / Referinţe
	Din acte: 533 Masurata: 750	

* Suprafaţa este determinată in planul de proiecţie Stereo 70.

DETALII LINIARE IMOBIL

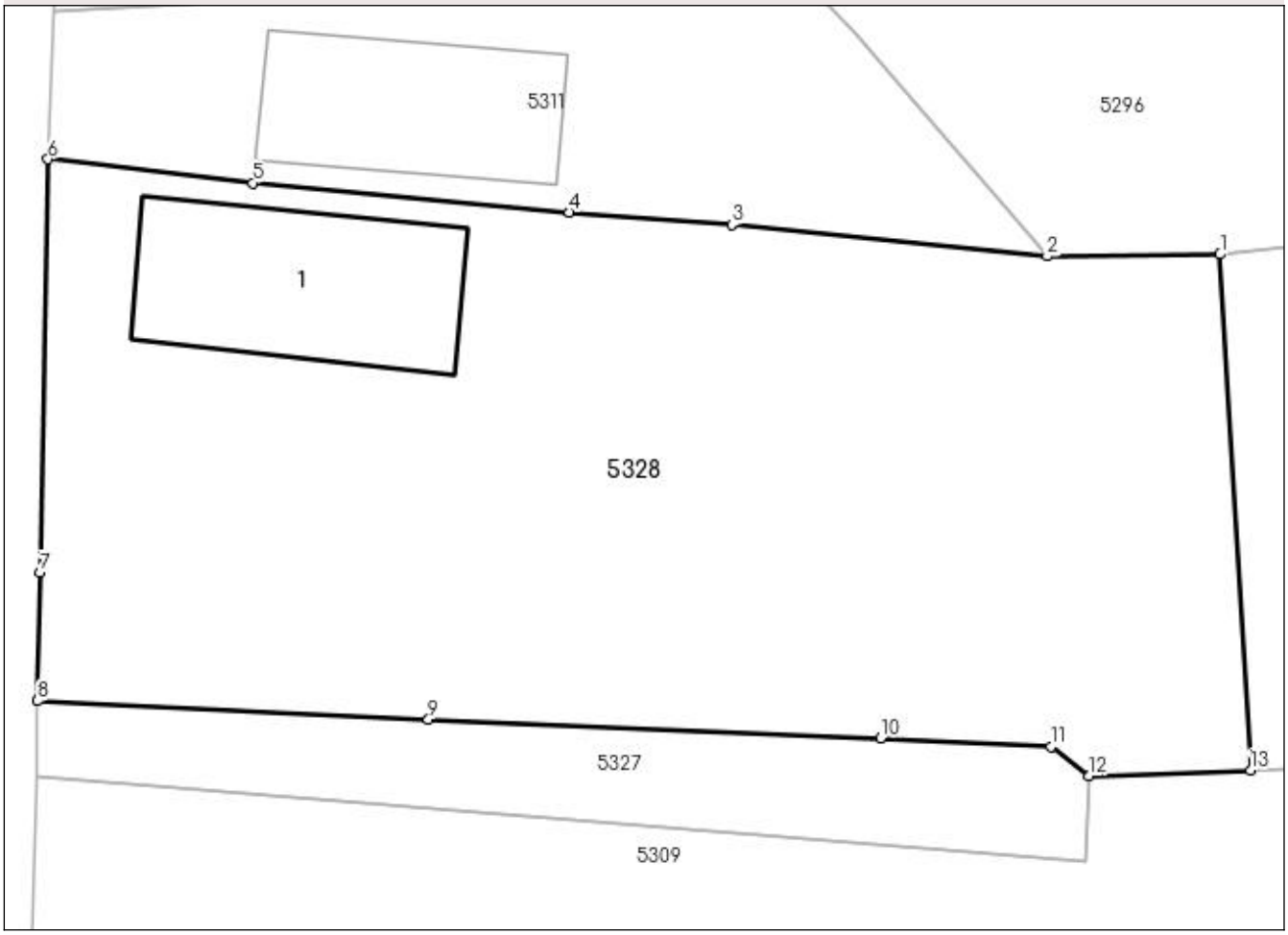

Date referitoare la teren

Crt	Categorie folosinţă	Intra vilan	Suprafaţa (mp)	Tarla	Parcelă	Nr. topo	Observaţii / Referinţe
1	curti constructii	DA	750	-	219	-	

Date referitoare la construcţii

Crt	Număr	Destinaţie construcţie	Supraf. (mp)	Situaţie juridică	Observaţii / Referinţe
A1.1		constructii de locuinte	58	Cu acte	Nr. niveluri:1; S. construita la sol:58 mp;

Lungime Segmente

1) Valorile lungimilor segmentelor sunt obţinute din proiecţie în plan.

Punct început	X / Y	Punct sfârşit	X / Y	Lungime segment (** (m)
1	577.554,472 361.392,121	2	577.548,429 361.392,051	6.043
2	577.548,429 361.392,051	3	577.537,398 361.393,152	11.086
3	577.537,398 361.393,152	4	577.531,729 361.393,586	5.686

Punct început	X / Y	Punct sfârşit	X / Y	Lungime segment (** (m)
4	577.531,729 361.393,586	5	577.520,675 361.394,609	11.101
5	577.520,675 361.394,609	6	577.513,506 361.395,441	7.217
6	577.513,506 361.395,441	7	577.513,228 361.381,005	14.439
7	577.513,228 361.381,005	8	577.513,142 361.376,526	4.48
8	577.513,142 361.376,526	9	577.526,8 361.375,866	13.674
9	577.526,8 361.375,866	10	577.542,603 361.375,224	15.816
10	577.542,603 361.375,224	11	577.548,557 361.374,93	5.961
11	577.548,557 361.374,93	12	577.549,89 361.373,91	1.678
12	577.549,89 361.373,91	13	577.555,532 361.374,104	5.645
13	577.555,532 361.374,104	1	577.554,472 361.392,121	18.048

**** Lungimile segmentelor sunt determinate în planul de proiecţie Stereo 70 şi sunt rotunjite la 1 milimetru.**
***** Distanţa dintre puncte este formată din segmente cumulate ce sunt mai mici decât valoarea 1 milimetru.**

DATE DESPRE IMOBILUL NR. 5329

Oficiul de Cadastru şi Publicitate Imobiliară PRAHOVA
Biroul de Cadastru şi Publicitate Imobiliară Ploiești

A. Partea I. Descrierea imobilului

TEREN Intravilan

Adresa: Loc. Podu Valeni, Jud. Prahova

Nr. Crt	Nr cadastral Nr. topografic	Suprafaţa* (mp)	Observaţii / Referinţe
A1		Din acte: 1.927 Masurata: 3.551	Sector cadastral:53 Teren imprejmuit;

B. Partea II. Proprietari şi acte

Inscrieri privitoare la dreptul de proprietate şi alte drepturi reale		Referinţe
/		
Act Administrativ nr. 113568, din 17/12/2002 emis de CJSDAPT PRAHOVA;		
B1	Intabulare, drept de PROPRIETATE, dobandit prin Reconstituire, cota actuala 1/1, cota initiala 1/1	A1
	1) **CRISTIAN STELIANA**, Lipsă CNP.	

C. Partea III. SARCINI .

Inscrieri privind dezmembramintele dreptului de proprietate, drepturi reale de garanţie şi sarcini	Referinţe
NU SUNT	

Anexa Nr. 1 La Partea I

Teren

Nr cadastral	Suprafaţa (mp)*	Observaţii / Referinţe
	Din acte: 1.927 Masurata: 3.551	

* Suprafaţa este determinată in planul de proiecţie Stereo 70.

DETALII LINIARE IMOBIL

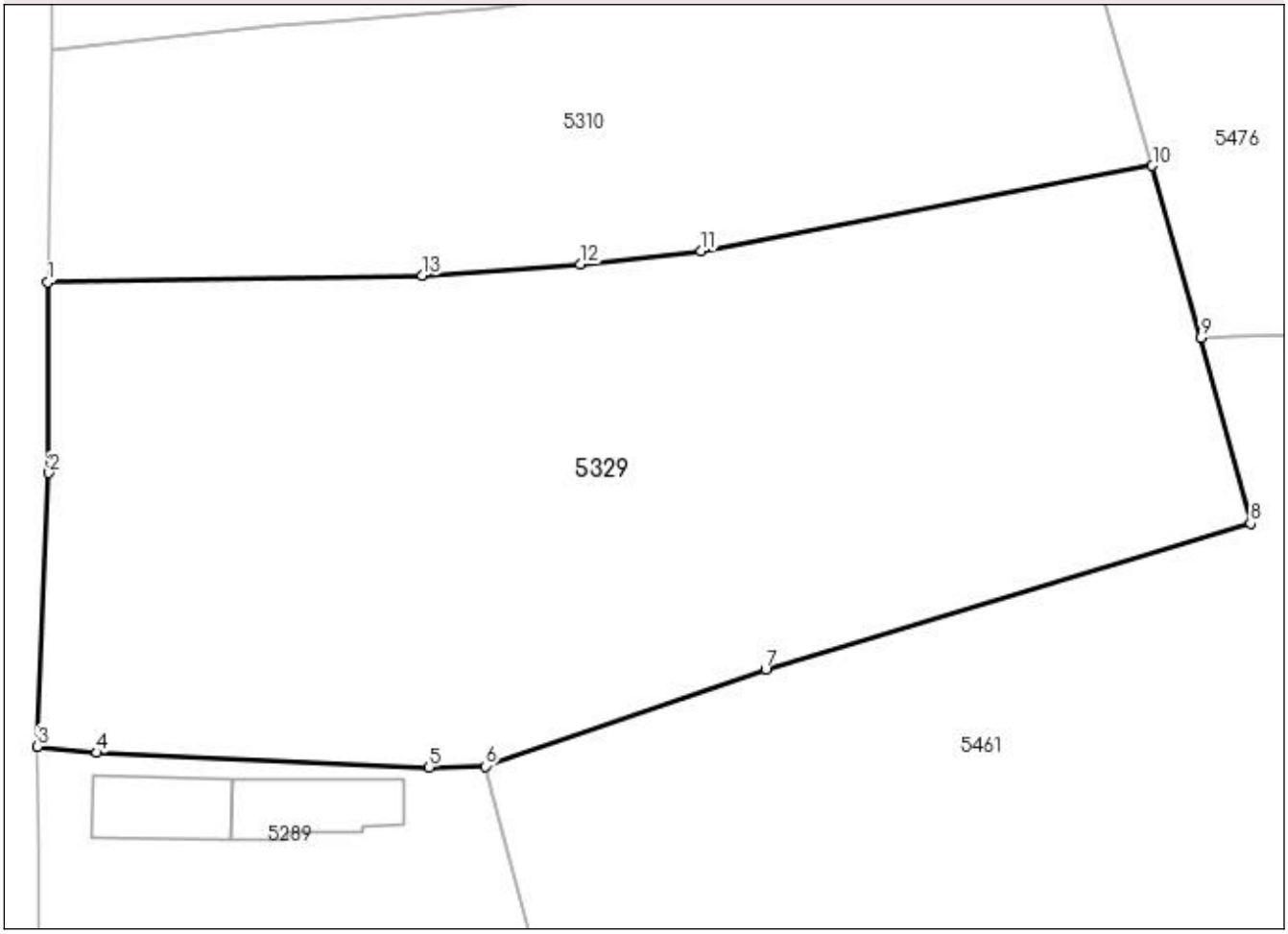

Date referitoare la teren

Crt	Categorie folosinţă	Intra vilan	Suprafaţa (mp)	Tarla	Parcelă	Nr. topo	Observaţii / Referinţe
1	arabil	DA	3.551	-	243	-	

Lungime Segmente
1) Valorile lungimilor segmentelor sunt obţinute din proiecţie în plan.

Punct început	X / Y	Punct sfârşit	X / Y	Lungime segment (** (m)
1	577.518,506 361.621,533	2	577.518,591 361.605,747	15.786
2	577.518,591 361.605,747	3	577.517,641 361.583,122	22.645
3	577.517,641 361.583,122	4	577.522,567 361.582,598	4.954
4	577.522,567 361.582,598	5	577.550,041 361.581,402	27.5
5	577.550,041 361.581,402	6	577.554,749 361.581,485	4.709

Punct început	X / Y	Punct sfârşit	X / Y	Lungime segment (** (m)
6	577.554,749 361.581,485	7	577.577,918 361.589,495	24.515
7	577.577,918 361.589,495	8	577.618,08 361.601,573	41.939
8	577.618,08 361.601,573	9	577.613,966 361.616,93	15.899
9	577.613,966 361.616,93	10	577.609,952 361.631,177	14.802
10	577.609,952 361.631,177	11	577.572,606 361.624,135	38.004
11	577.572,606 361.624,135	12	577.562,579 361.623,03	10.088
12	577.562,579 361.623,03	13	577.549,493 361.622,098	13.119
13	577.549,493 361.622,098	1	577.518,506 361.621,533	30.992

**** Lungimile segmentelor sunt determinate în planul de proiecţie Stereo 70 şi sunt rotunjite la 1 milimetru.**
***** Distanţa dintre puncte este formată din segmente cumulate ce sunt mai mici decât valoarea 1 milimetru.**

DATE DESPRE IMOBILUL NR. 5330

Oficiul de Cadastru şi Publicitate Imobiliară PRAHOVA
Biroul de Cadastru şi Publicitate Imobiliară Ploieşti

A. Partea I. Descrierea imobilului

TEREN Intravilan

Adresa: Loc. Podu Valeni, Jud. Prahova

Nr. Crt	Nr cadastral Nr. topografic	Suprafaţa* (mp)	Observaţii / Referinţe
A1		886	Sector cadastral:53 Teren imprejmuit;

B. Partea II. Proprietari şi acte

Inscrieri privitoare la dreptul de proprietate şi alte drepturi reale		Referinţe
/		
Act Normativ nr. 7, din 13/03/1996 emis de PARLAMENTUL ROMANIEI;		
B1	Inscrierea provizorie, drept de PROPRIETATE, dobandit prin Lege, cota actuala 1/1, cota initiala 1/1	A1
	1) **COMUNA POIENARII BURCHII**, CIF:0000000000000	

C. Partea III. SARCINI .

Inscrieri privind dezmembramintele dreptului de proprietate, drepturi reale de garanţie şi sarcini	Referinţe
NU SUNT	

Anexa Nr. 1 La Partea I

Teren

Nr cadastral	Suprafaţa (mp)*	Observaţii / Referinţe
	886	

* Suprafaţa este determinată in planul de proiecţie Stereo 70.

DETALII LINIARE IMOBIL

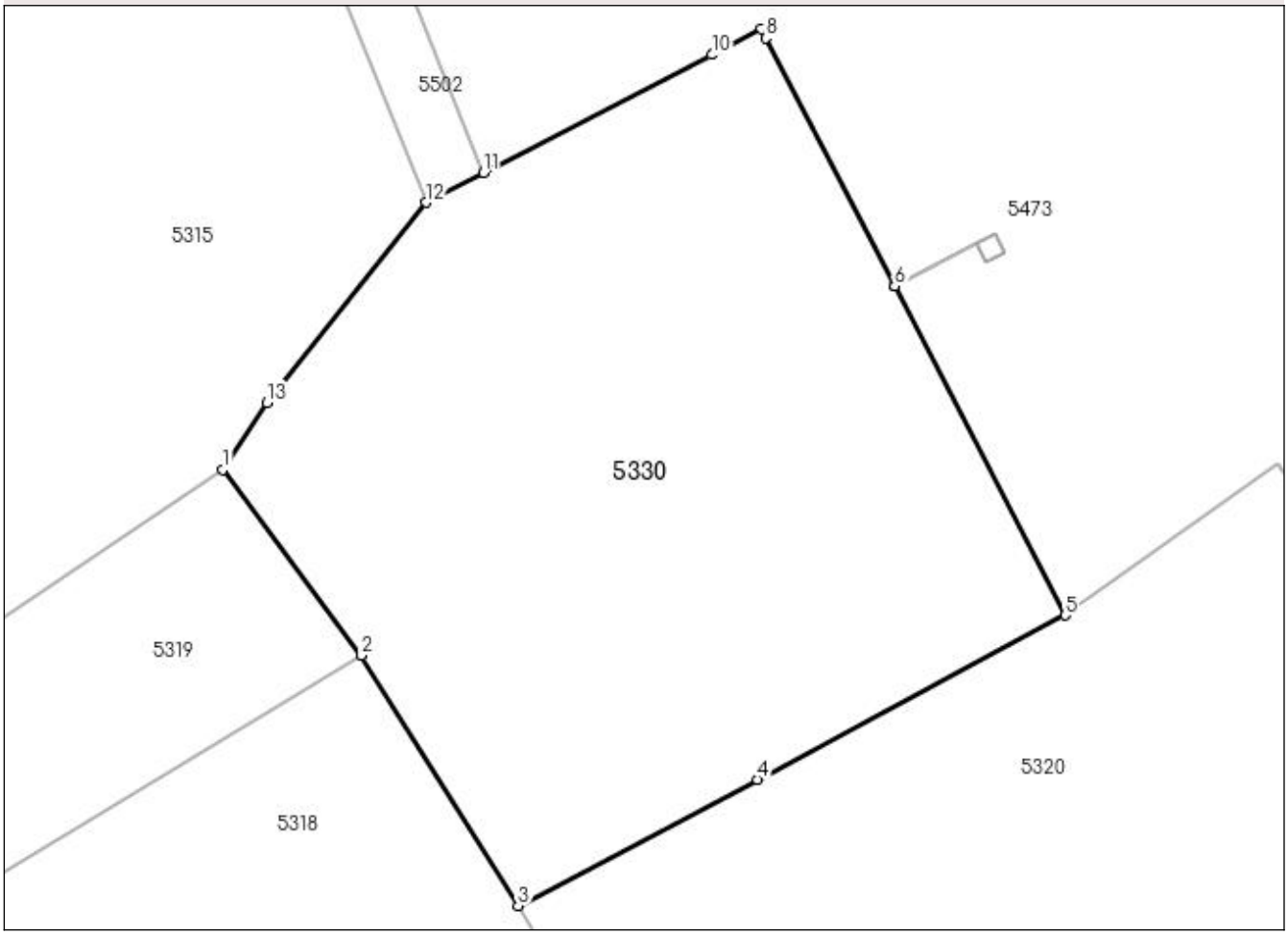

Date referitoare la teren

Crt	Categorie folosinţă	Intra vilan	Suprafaţa (mp)	Tarla	Parcelă	Nr. topo	Observaţii / Referinţe
1	arabil	DA	886	8	-	-	

Lungime Segmente
1) Valorile lungimilor segmentelor sunt obţinute din proiecţie în plan.

Punct început	X / Y	Punct sfârşit	X / Y	Lungime segment (** (m)
1	577.621,33 361.209,71	2	577.627,75 361.201,1	10.74
2	577.627,75 361.201,1	3	577.635,01 361.189,49	13.693
3	577.635,01 361.189,49	4	577.646,107 361.195,333	12.541
4	577.646,107 361.195,333	5	577.660,372 361.202,957	16.175
5	577.660,372 361.202,957	6	577.652,466 361.218,205	17.176

Punct început	X / Y	Punct sfârşit	X / Y	Lungime segment (** (m)
6	577.652,466 361.218,205	7	577.652,463 361.218,21	0.006
7	577.652,463 361.218,21	8	577.646,502 361.229,705	12.949
8	577.646,502 361.229,705	9	577.646,288 361.230,117	0.464
9	577.646,288 361.230,117	10	577.643,996 361.228,934	2.579
10	577.643,996 361.228,934	11	577.633,405 361.223,466	11.919
11	577.633,405 361.223,466	12	577.630,726 361.222,083	3.015
12	577.630,726 361.222,083	13	577.623,356 361.212,81	11.845
13	577.623,356 361.212,81	1	577.621,33 361.209,71	3.703

**** Lungimile segmentelor sunt determinate în planul de proiecţie Stereo 70 şi sunt rotunjite la 1 milimetru.**
***** Distanţa dintre puncte este formată din segmente cumulate ce sunt mai mici decât valoarea 1 milimetru.**

DATE DESPRE IMOBILUL NR. 5331

Oficiul de Cadastru şi Publicitate Imobiliară PRAHOVA
Biroul de Cadastru şi Publicitate Imobiliară Ploieşti

A. Partea I. Descrierea imobilului

Nr. CF vechi:230
Nr. cadastral vechi:307

TEREN Intravilan

Adresa: Loc. Podu Valeni, Jud. Prahova

Nr. Crt	Nr cadastral Nr. topografic	Suprafaţa* (mp)	Observaţii / Referinţe
A1	21324	Din acte: 566 Masurata: 612	Sector cadastral:53 Teren imprejmuit;

Construcţii

Crt	Nr cadastral Nr. topografic	Adresa	Observaţii / Referinţe
A1.1	21324-C1	Loc. Podu Valeni, Jud. Prahova	Nr. niveluri:1; S. construita la sol:81 mp; C1 - locuinta - Sc=81 mp.,Su=70,54 mp.

B. Partea II. Proprietari şi acte

Inscrieri privitoare la dreptul de proprietate şi alte drepturi reale		Referinţe
4029 / 21/02/2005		
Act Notarial nr. 1950, din 25/10/2004 emis de BNP.IONESCU DIANA CRISTINA;		
B1	Intabulare, drept de PROPRIETATEcumparare ca bun comun, dobandit prin Conventie, cota actuala 1/2, cota initiala 1/1	A1, A1.1
	1) **LIXANDRU ION**, Lipsa CNP.	
	OBSERVATII: (provenita din conversia CF 230)	
59331 / 21/04/2023		
Act Notarial nr. 40, din 20/04/2023 emis de Dan Oliviu Vasilica;		
B2	Intabulare, drept de PROPRIETATE, dobandit prin Succesiune, cota actuala 1/2, cota initiala 1/2	A1
	1) **LIXANDRU SORIN-ALEXANDRU**	
B3	Intabulare, drept de PROPRIETATE, dobandit prin Succesiune, cota actuala 1/2, cota initiala 1/2	A1.1
	1) **LIXANDRU SORIN-ALEXANDRU**	

C. Partea III. SARCINI .

Inscrieri privind dezmembramintele dreptului de proprietate, drepturi reale de garanţie şi sarcini	Referinţe
NU SUNT	

Anexa Nr. 1 La Partea I

Teren

Nr cadastral	Suprafaţa (mp)*	Observaţii / Referinţe
21324	Din acte: 566 Masurata: 612	

* Suprafaţa este determinată in planul de proiecţie Stereo 70.

DETALII LINIARE IMOBIL

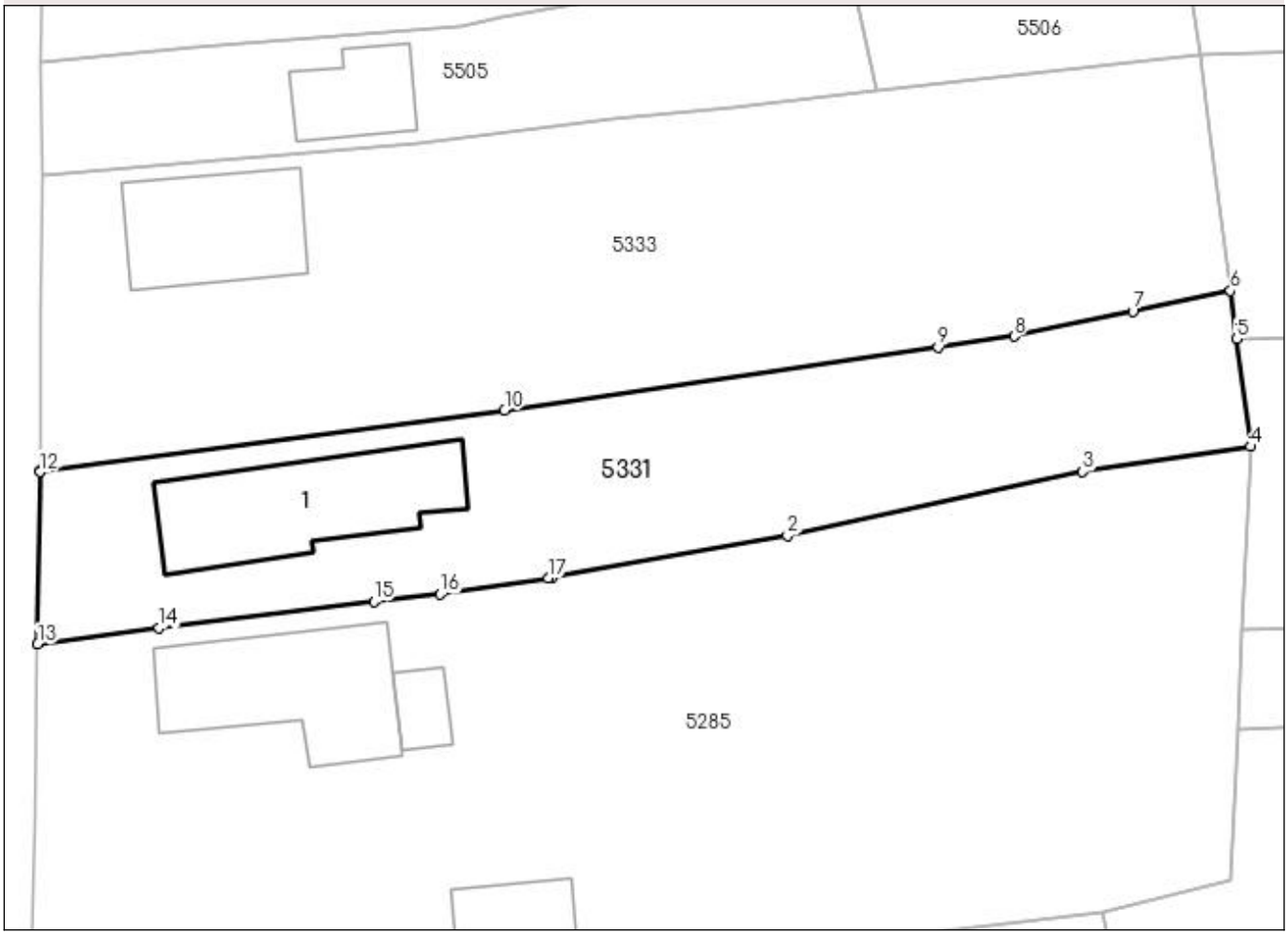

Date referitoare la teren

Crt	Categorie folosinţă	Intra vilan	Suprafaţa (mp)	Tarla	Parcelă	Nr. topo	Observaţii / Referinţe
1	curti constructii	DA	612	9	268	-	

Date referitoare la construcţii

Crt	Număr	Destinaţie construcţie	Supraf. (mp)	Situaţie juridică	Observaţii / Referinţe
A1.1	21324-C1	constructii de locuinte	Din acte: 0 Masurata: 81	Cu acte	Nr. niveluri:1; S. construita la sol:81 mp; C1 - locuinta - Sc=81 mp.,Su=70,54 mp.

Lungime Segmente

1) Valorile lungimilor segmentelor sunt obţinute din proiecţie în plan.

Punct început	X / Y	Punct sfârşit	X / Y	Lungime segment (** (m)
1	577.547,951 361.781,731	2	577.560,969 361.784,017	13.217
2	577.560,969 361.784,017	3	577.577,277 361.787,566	16.69
3	577.577,277 361.787,566	4	577.586,578 361.788,96	9.405

Punct început	X / Y	Punct sfârşit	X / Y	Lungime segment (** (m)
4	577.586,578 361.788,96	5	577.585,815 361.794,901	5.99
5	577.585,815 361.794,901	6	577.585,472 361.797,575	2.696
6	577.585,472 361.797,575	7	577.580,065 361.796,434	5.526
7	577.580,065 361.796,434	8	577.573,514 361.795,051	6.695
8	577.573,514 361.795,051	9	577.569,296 361.794,439	4.262
9	577.569,296 361.794,439	10	577.545,313 361.790,965	24.233
10	577.545,313 361.790,965	11	577.519,602 361.787,633	25.926
11	577.519,602 361.787,633	12	577.519,601 361.787,547	0.086
12	577.519,601 361.787,547	13	577.519,485 361.778,026	9.522
13	577.519,485 361.778,026	14	577.526,211 361.778,939	6.788
14	577.526,211 361.778,939	15	577.538,088 361.780,388	11.965
15	577.538,088 361.780,388	16	577.541,771 361.780,797	3.706
16	577.541,771 361.780,797	17	577.547,732 361.781,692	6.028
17	577.547,732 361.781,692	1	577.547,951 361.781,731	0.222

**** Lungimile segmentelor sunt determinate în planul de proiecţie Stereo 70 şi sunt rotunjite la 1 milimetru.**
***** Distanţa dintre puncte este formată din segmente cumulate ce sunt mai mici decât valoarea 1 milimetru.**

DATE DESPRE IMOBILUL NR. 5332

Oficiul de Cadastru şi Publicitate Imobiliară PRAHOVA
Biroul de Cadastru şi Publicitate Imobiliară Ploieşti

A. Partea I. Descrierea imobilului

TEREN Intravilan

Adresa: Loc. Podu Valeni, Jud. Prahova

Nr. Crt	Nr cadastral Nr. topografic	Suprafaţa* (mp)	Observaţii / Referinţe
A1		Din acte: 782 Masurata: 718	Sector cadastral:53 Teren imprejmuit;

Construcţii

Crt	Nr cadastral Nr. topografic	Adresa	Observaţii / Referinţe
A1.1		Loc. Podu Valeni, Jud. Prahova	Nr. niveluri:1; S. construita la sol:49 mp;
A1.2		Loc. Podu Valeni, Jud. Prahova	Nr. niveluri:1; S. construita la sol:22 mp;
A1.3		Loc. Podu Valeni, Jud. Prahova	Nr. niveluri:1; S. construita la sol:25 mp;

B. Partea II. Proprietari şi acte

Inscrieri privitoare la dreptul de proprietate şi alte drepturi reale		Referinţe
/		
Act Administrativ nr. 111573, din 18/12/2002 emis de CJSDAPT PRAHOVA;		
B1	Intabulare, drept de PROPRIETATE, dobandit prin Reconstituire, cota actuala 1/1, cota initiala 1/1	A1
	1) **TĂNASE ANICA**, Lipsă CNP.	
Act Administrativ nr. 2340, din 06/03/2023 emis de PRIMARIA COMUNEI POIENARII BURCHII;		
B2	Intabulare, drept de PROPRIETATE, dobandit prin Construire, cota actuala 1/1, cota initiala 1/1	A1.1, A1.2, A1.3
	1) **TĂNASE ANICA**, Lipsă CNP.	

C. Partea III. SARCINI .

Inscrieri privind dezmembramintele dreptului de proprietate, drepturi reale de garanţie şi sarcini	Referinţe
NU SUNT	

Anexa Nr. 1 La Partea I

Teren

Nr cadastral	Suprafaţa (mp)*	Observaţii / Referinţe
	Din acte: 782 Masurata: 718	

* Suprafaţa este determinată in planul de proiecţie Stereo 70.

DETALII LINIARE IMOBIL



Date referitoare la teren

Crt	Categorie folosinţă	Intra vilan	Suprafaţa (mp)	Tarla	Parcelă	Nr. topo	Observaţii / Referinţe
1	curti constructii	DA	377	-	275	-	
2	arabil	DA	341	-	276	-	

Date referitoare la construcţii

Crt	Număr	Destinaţie construcţie	Supraf. (mp)	Situaţie juridică	Observaţii / Referinţe
A1.1		constructii de locuinte	49	Cu acte	Nr. niveluri:1; S. construita la sol:49 mp;
A1.2		constructii anexa	22	Cu acte	Nr. niveluri:1; S. construita la sol:22 mp;
A1.3		constructii anexa	25	Cu acte	Nr. niveluri:1; S. construita la sol:25 mp;

Lungime Segmente
1) Valorile lungimilor segmentelor sunt obţinute din proiecţie în plan.

Punct început	X / Y	Punct sfârşit	X / Y	Lungime segment (** (m)
1	577.541,774 361.833,847	2	577.549,374 361.835,121	7.706

Punct început	X / Y	Punct sfârşit	X / Y	Lungime segment (** (m)
2	577.549,374 361.835,121	3	577.560,82 361.837,041	11.606
3	577.560,82 361.837,041	4	577.580,093 361.838,853	19.358
4	577.580,093 361.838,853	5	577.578,865 361.849,634	10.851
5	577.578,865 361.849,634	6	577.559,609 361.848,085	19.318
6	577.559,609 361.848,085	7	577.549,168 361.847,36	10.466
7	577.549,168 361.847,36	8	577.536,968 361.846,898	12.209
8	577.536,968 361.846,898	9	577.519,963 361.844,974	17.113
9	577.519,963 361.844,974	10	577.519,808 361.836,786	8.189
10	577.519,808 361.836,786	11	577.519,744 361.833,402	3.385
11	577.519,744 361.833,402	12	577.533,419 361.833,071	13.679
12	577.533,419 361.833,071	1	577.541,774 361.833,847	8.391

**** Lungimile segmentelor sunt determinate în planul de proiecţie Stereo 70 şi sunt rotunjite la 1 milimetru.**
***** Distanţa dintre puncte este formată din segmente cumulate ce sunt mai mici decât valoarea 1 milimetru.**

DATE DESPRE IMOBILUL NR. 5333

Oficiul de Cadastru şi Publicitate Imobiliară PRAHOVA
Biroul de Cadastru şi Publicitate Imobiliară Ploieşti

A. Partea I. Descrierea imobilului

TEREN Intravilan

Adresa: Loc. Podu Valeni, Jud. Prahova

Nr. Crt	Nr cadastral Nr. topografic	Suprafaţa* (mp)	Observaţii / Referinţe
A1		977	Sector cadastral:53 Teren imprejmuit;

Construcţii

Crt	Nr cadastral Nr. topografic	Adresa	Observaţii / Referinţe
A1.1		Loc. Podu Valeni, Jud. Prahova	Nr. niveluri:1; S. construita la sol:58 mp;

B. Partea II. Proprietari şi acte

Inscrieri privitoare la dreptul de proprietate şi alte drepturi reale		Referinţe
/		
Act Administrativ nr. 109751, din 18/11/2002 emis de CJSDAPT PRAHOVA;		
B1	Intabulare, drept de PROPRIETATE, dobandit prin Reconstituire, cota actuala 1/1, cota initiala 1/1	A1
	1) **STOIAN ŞTEFAN ZOIA**, Lipsă CNP. 2) **URLATEANU STEFAN MARIA**, Lipsă CNP.	
Act Administrativ nr. 2340, din 06/03/2023 emis de PRIMARIA COMUNEI POIENARII BURCHII;		
B2	Intabulare, drept de PROPRIETATE, dobandit prin Construire, cota actuala 1/1, cota initiala 1/1	A1.1
	1) **STOIAN ŞTEFAN ZOIA**, Lipsă CNP. 2) **URLATEANU STEFAN MARIA**, Lipsă CNP.	

C. Partea III. SARCINI .

Inscrieri privind dezmembramintele dreptului de proprietate, drepturi reale de garanţie şi sarcini	Referinţe
NU SUNT	

Anexa Nr. 1 La Partea I

Teren

Nr cadastral	Suprafaţa (mp)*	Observaţii / Referinţe
	977	

* Suprafaţa este determinată in planul de proiecţie Stereo 70.

DETALII LINIARE IMOBIL



Date referitoare la teren

Crt	Categorie folosinţă	Intra vilan	Suprafaţa (mp)	Tarla	Parcelă	Nr. topo	Observaţii / Referinţe
1	curti constructii	DA	265	-	269	-	
2	arabil	DA	712	-	270	-	

Date referitoare la construcţii

Crt	Număr	Destinaţie construcţie	Supraf. (mp)	Situaţie juridică	Observaţii / Referinţe
A1.1		constructii de locuinte	58	Cu acte	Nr. niveluri:1; S. construita la sol:58 mp;

Lungime Segmente
1) Valorile lungimilor segmentelor sunt obţinute din proiecţie în plan.

Punct început	X / Y	Punct sfârşit	X / Y	Lungime segment (** (m)
1	577.583,766 361.810,662	2	577.565,893 361.808,609	17.991
2	577.565,893 361.808,609	3	577.557,937 361.807,69	8.009
3	577.557,937 361.807,69	4	577.551,345 361.807,066	6.621

Punct început	X / Y	Punct sfârşit	X / Y	Lungime segment (** (m)
4	577.551,345 361.807,066	5	577.540,565 361.805,67	10.87
5	577.540,565 361.805,67	6	577.519,743 361.803,905	20.897
6	577.519,743 361.803,905	7	577.519,678 361.796,415	7.49
7	577.519,678 361.796,415	8	577.519,602 361.787,633	8.782
8	577.519,602 361.787,633	9	577.545,313 361.790,965	25.926
9	577.545,313 361.790,965	10	577.569,296 361.794,439	24.233
10	577.569,296 361.794,439	11	577.573,514 361.795,051	4.262
11	577.573,514 361.795,051	12	577.580,065 361.796,434	6.695
12	577.580,065 361.796,434	13	577.585,472 361.797,575	5.526
13	577.585,472 361.797,575	14	577.584,34 361.806,258	8.756
14	577.584,34 361.806,258	1	577.583,766 361.810,662	4.441

**** Lungimile segmentelor sunt determinate în planul de proiecţie Stereo 70 şi sunt rotunjite la 1 milimetru.**
***** Distanţa dintre puncte este formată din segmente cumulate ce sunt mai mici decât valoarea 1 milimetru.**

DATE DESPRE IMOBILUL NR. 5334

Oficiul de Cadastru şi Publicitate Imobiliară PRAHOVA
Biroul de Cadastru şi Publicitate Imobiliară Ploieşti

A. Partea I. Descrierea imobilului

TEREN Intravilan

Adresa: Loc. Podu Valeni, Jud. Prahova

Nr. Crt	Nr cadastral Nr. topografic	Suprafaţa* (mp)	Observaţii / Referinţe
A1		451	Sector cadastral:53 Teren imprejmuit;

B. Partea II. Proprietari şi acte

Inscrieri privitoare la dreptul de proprietate şi alte drepturi reale		Referinţe
/		
Act Normativ nr. 7, din 13/03/1996 emis de PARLAMENTUL ROMANIEI;		
B1	Inscrierea provizorie, drept de PROPRIETATE, dobandit prin Lege, cota actuala 1/1, cota initiala 1/1	A1
	1) **COMUNA POIENARII BURCHII**, CIF:0000000000000, PROPIETAR NEIDENTIFICAT.	

C. Partea III. SARCINI .

Inscrieri privind dezmembramintele dreptului de proprietate, drepturi reale de garanţie şi sarcini	Referinţe
NU SUNT	

Anexa Nr. 1 La Partea I

Teren

Nr cadastral	Suprafaţa (mp)*	Observaţii / Referinţe
	451	

* Suprafaţa este determinată in planul de proiecţie Stereo 70.

DETALII LINIARE IMOBIL

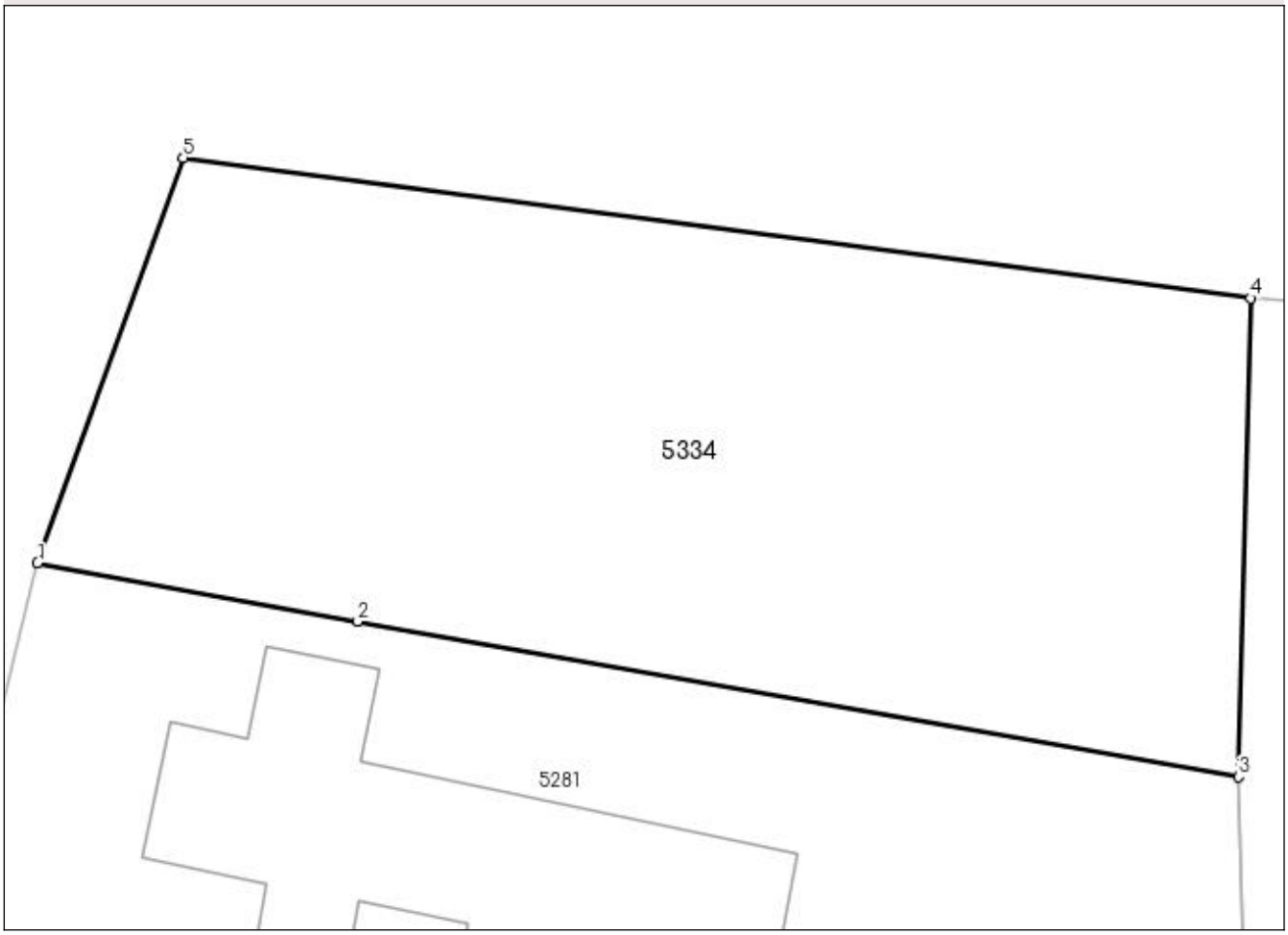

Date referitoare la teren

Crt	Categorie folosinţă	Intra vilan	Suprafaţa (mp)	Tarla	Parcelă	Nr. topo	Observaţii / Referinţe
1	arabil	DA	451	9	290	-	

Lungime Segmente
1) Valorile lungimilor segmentelor sunt obţinute din proiecţie în plan.

Punct început	X / Y	Punct sfârşit	X / Y	Lungime segment (** (m)
1	577.528,785 362.055,953	2	577.538,258 362.054,222	9.63
2	577.538,258 362.054,222	3	577.564,321 362.049,62	26.466
3	577.564,321 362.049,62	4	577.564,668 362.063,776	14.16
4	577.564,668 362.063,776	5	577.533,098 362.067,924	31.841
5	577.533,098 362.067,924	1	577.528,785 362.055,953	12.724

** Lungimile segmentelor sunt determinate în planul de proiecţie Stereo 70 şi sunt rotunjite la 1 milimetru.
*** Distanţa dintre puncte este formată din segmente cumulate ce sunt mai mici decât valoarea 1 milimetru.

DATE DESPRE IMOBILUL NR. 5335

Oficiul de Cadastru şi Publicitate Imobiliară PRAHOVA
Biroul de Cadastru şi Publicitate Imobiliară Ploieşti

A. Partea I. Descrierea imobilului

TEREN Extravilan

Adresa: Jud. Prahova

Nr. Crt	Nr cadastral Nr. topografic	Suprafaţa* (mp)	Observaţii / Referinţe
A1		3.000	Sector cadastral:53 Teren neimprejmuit;

B. Partea II. Proprietari şi acte

Inscrieri privitoare la dreptul de proprietate şi alte drepturi reale		Referinţe
/		
Act Administrativ nr. 113562, din 17/12/2002 emis de CJSDAPT PRAHOVA;		
B1	Intabulare, drept de PROPRIETATE, dobandit prin Reconstituire, cota actuala 1/1, cota initiala 1/1	A1
	1) **MIHAI NICOLAE**, Lipsă CNP.	

C. Partea III. SARCINI .

Inscrieri privind dezmembramintele dreptului de proprietate, drepturi reale de garanţie şi sarcini	Referinţe
NU SUNT	

Anexa Nr. 1 La Partea I

Teren

Nr cadastral	Suprafaţa (mp)*	Observaţii / Referinţe
	3.000	

* Suprafaţa este determinată in planul de proiecţie Stereo 70.

DETALII LINIARE IMOBIL

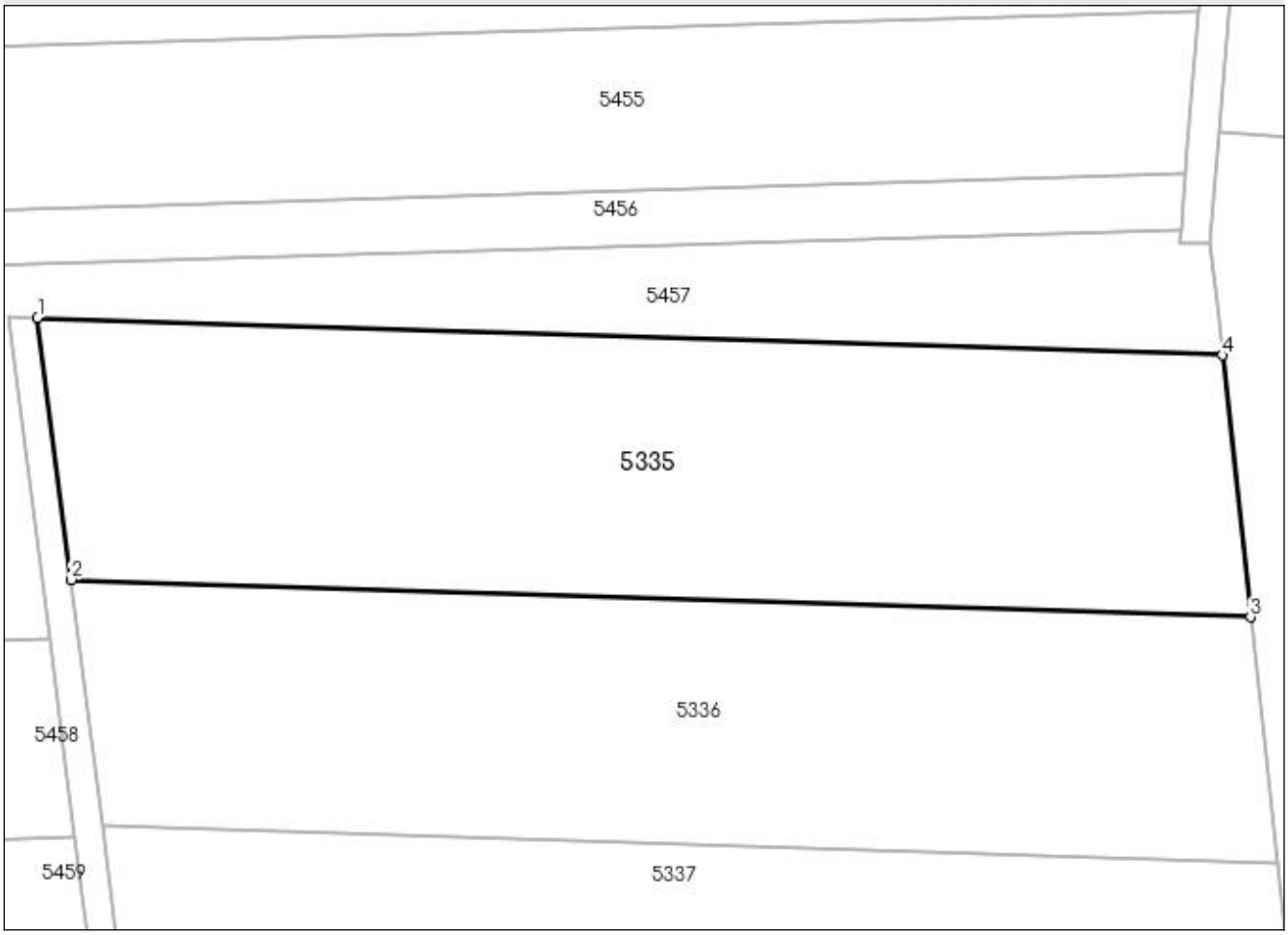

Date referitoare la teren

Crt	Categorie folosinţă	Intra vilan	Suprafaţa (mp)	Tarla	Parcelă	Nr. topo	Observaţii / Referinţe
1	arabil	NU	3.000	56	225/27	-	

Lungime Segmente
1) Valorile lungimilor segmentelor sunt obţinute din proiecţie în plan.

Punct început	X / Y	Punct sfârşit	X / Y	Lungime segment (** (m)
1	577.709,78 361.771,794	2	577.713,065 361.745,964	26.038
2	577.713,065 361.745,964	3	577.829,419 361.742,282	116.412
3	577.829,419 361.742,282	4	577.826,625 361.768,097	25.966
4	577.826,625 361.768,097	1	577.709,78 361.771,794	116.903

** Lungimile segmentelor sunt determinate în planul de proiecţie Stereo 70 şi sunt rotunjite la 1 milimetru.
*** Distanţa dintre puncte este formată din segmente cumulate ce sunt mai mici decât valoarea 1 milimetru.

DATE DESPRE IMOBILUL NR. 5336

Oficiul de Cadastru şi Publicitate Imobiliară PRAHOVA
Biroul de Cadastru şi Publicitate Imobiliară Ploieşti

A. Partea I. Descrierea imobilului

TEREN Extravilan

Adresa: Jud. Prahova

Nr. Crt	Nr cadastral Nr. topografic	Suprafaţa* (mp)	Observaţii / Referinţe
A1		2.800	Sector cadastral:53 Teren neimprejmuit;

B. Partea II. Proprietari şi acte

Inscrieri privitoare la dreptul de proprietate şi alte drepturi reale		Referinţe
/		
Act Administrativ nr. 141, din 30/04/2004 emis de CJSDAPT PRAHOVA;		
B1	Intabulare, drept de PROPRIETATE, dobandit prin Reconstituire, cota actuala 1/1, cota initiala 1/1	A1
	1) **DINU DUMITRU MARIA**, Lipsă CNP.	

C. Partea III. SARCINI .

Inscrieri privind dezmembramintele dreptului de proprietate, drepturi reale de garanţie şi sarcini	Referinţe
NU SUNT	

Anexa Nr. 1 La Partea I

Teren

Nr cadastral	Suprafaţa (mp)*	Observaţii / Referinţe
	2.800	

* Suprafaţa este determinată in planul de proiecţie Stereo 70.

DETALII LINIARE IMOBIL

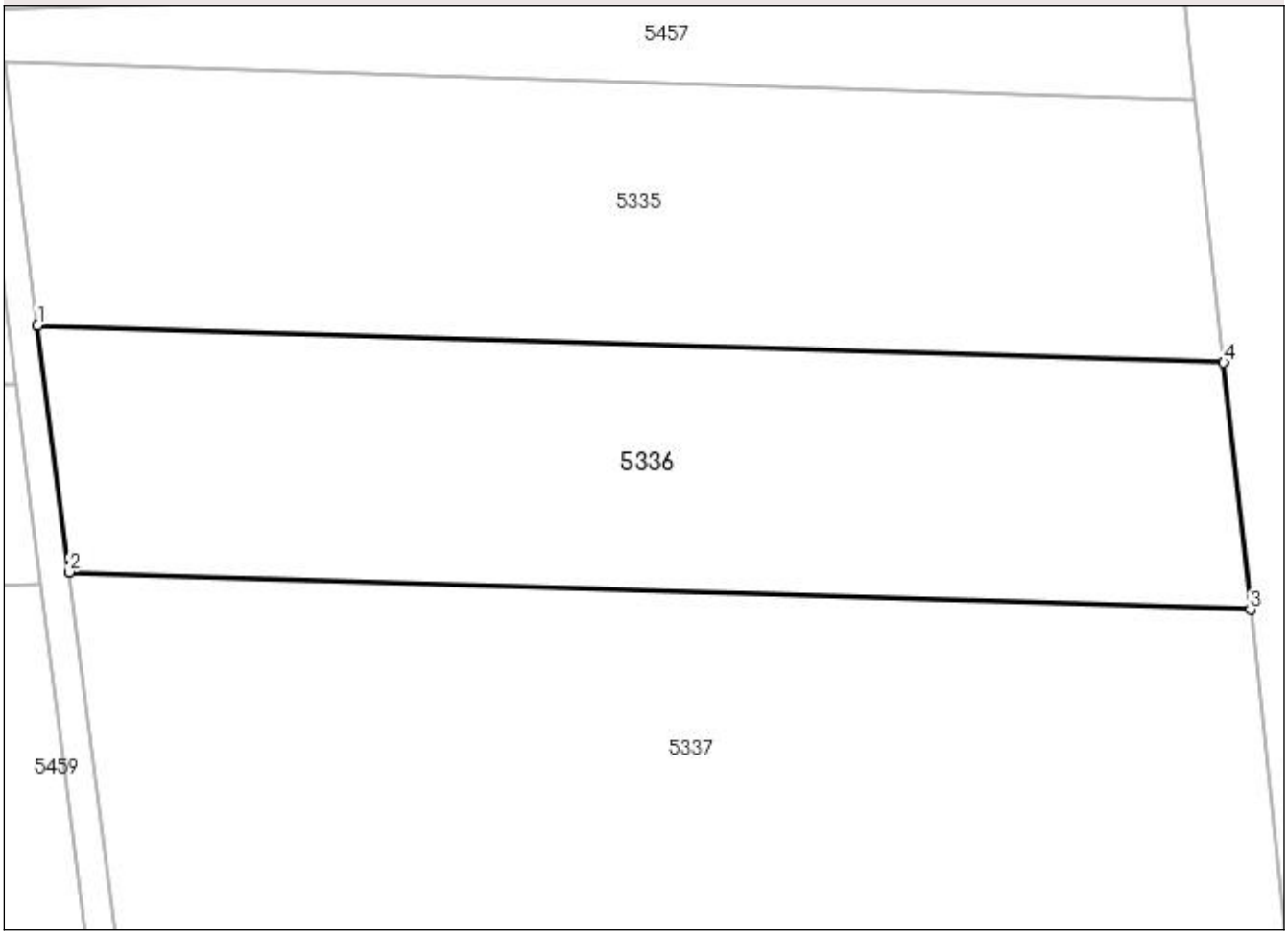

Date referitoare la teren

Crt	Categorie folosinţă	Intra vilan	Suprafaţa (mp)	Tarla	Parcelă	Nr. topo	Observaţii / Referinţe
1	arabil	NU	2.800	56	225/28	-	

Lungime Segmente
1) Valorile lungimilor segmentelor sunt obţinute din proiecţie în plan.

Punct început	X / Y	Punct sfârşit	X / Y	Lungime segment (** (m)
1	577.713,065 361.745,964	2	577.716,144 361.721,754	24.405
2	577.716,144 361.721,754	3	577.832,037 361.718,087	115.951
3	577.832,037 361.718,087	4	577.829,419 361.742,282	24.336
4	577.829,419 361.742,282	1	577.713,065 361.745,964	116.412

** Lungimile segmentelor sunt determinate în planul de proiecţie Stereo 70 şi sunt rotunjite la 1 milimetru.
*** Distanţa dintre puncte este formată din segmente cumulate ce sunt mai mici decât valoarea 1 milimetru.

DATE DESPRE IMOBILUL NR. 5337

Oficiul de Cadastru şi Publicitate Imobiliară PRAHOVA
Biroul de Cadastru şi Publicitate Imobiliară Ploiești

A. Partea I. Descrierea imobilului

TEREN Extravilan

Adresa: Jud. Prahova

Nr. Crt	Nr cadastral Nr. topografic	Suprafaţa* (mp)	Observaţii / Referinţe
A1		5.000	Sector cadastral:53 Teren neimprejmuit;

B. Partea II. Proprietari şi acte

Inscrieri privitoare la dreptul de proprietate şi alte drepturi reale		Referinţe
/		
Act Administrativ nr. 113536, din 23/12/2002 emis de CJSDAPT PRAHOVA;		
B1	Intabulare, drept de PROPRIETATE, dobandit prin Reconstituire, cota actuala 1/1, cota initiala 1/1	A1
	1) **MARIN VASILE**, Lipsă CNP.	

C. Partea III. SARCINI .

Inscrieri privind dezmembramintele dreptului de proprietate, drepturi reale de garanţie şi sarcini	Referinţe
NU SUNT	

Anexa Nr. 1 La Partea I

Teren

Nr cadastral	Suprafaţa (mp)*	Observaţii / Referinţe
	5.000	

* Suprafaţa este determinată in planul de proiecţie Stereo 70.

DETALII LINIARE IMOBIL

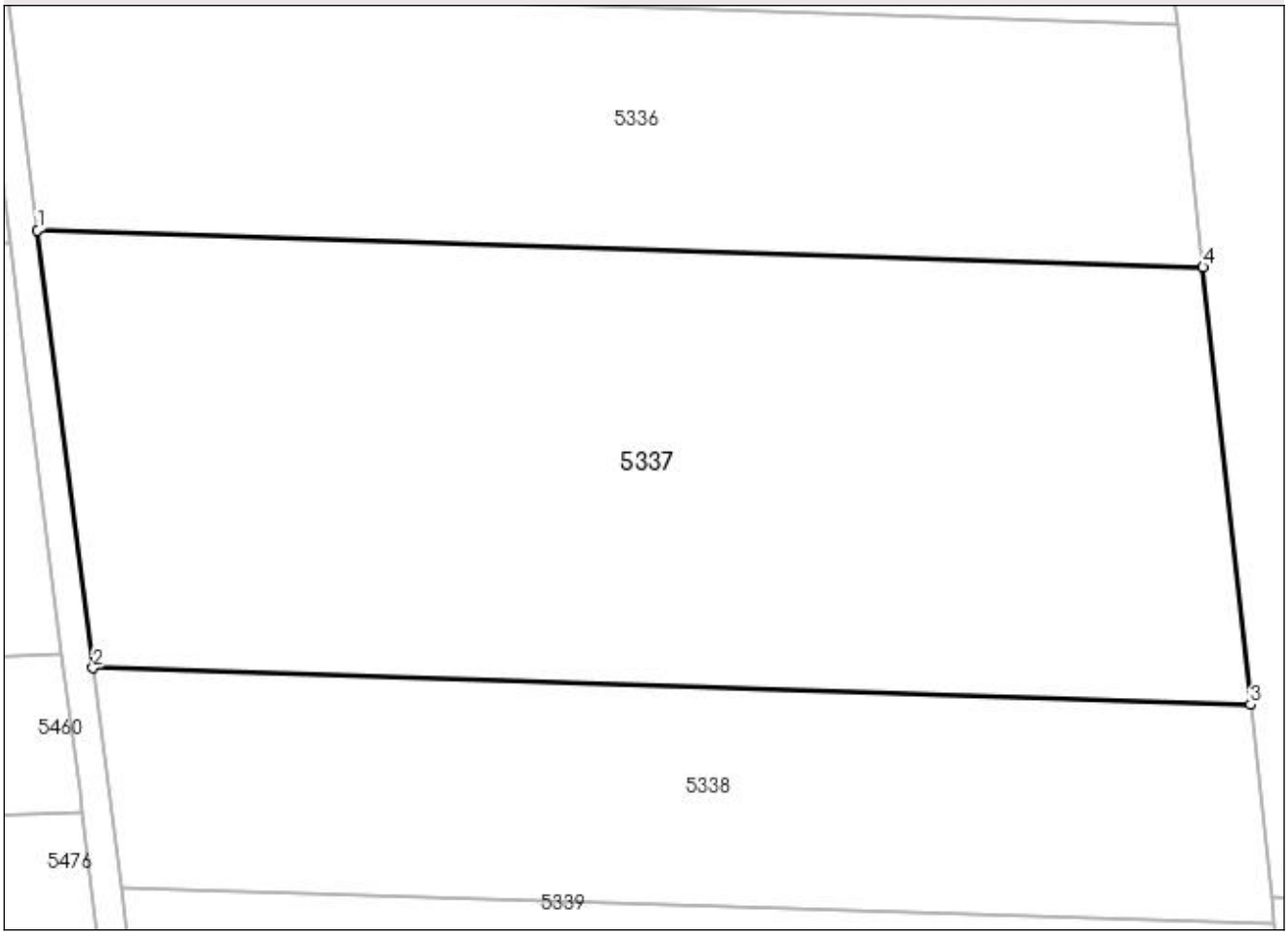

Date referitoare la teren

Crt	Categorie folosinţă	Intra vilan	Suprafaţa (mp)	Tarla	Parcelă	Nr. topo	Observaţii / Referinţe
1	arabil	NU	5.000	56	225/29	-	

Lungime Segmente
1) Valorile lungimilor segmentelor sunt obţinute din proiecţie în plan.

Punct început	X / Y	Punct sfârşit	X / Y	Lungime segment (** (m)
1	577.716,144 361.721,754	2	577.721,672 361.678,283	43.821
2	577.721,672 361.678,283	3	577.836,739 361.674,642	115.125
3	577.836,739 361.674,642	4	577.832,037 361.718,087	43.699
4	577.832,037 361.718,087	1	577.716,144 361.721,754	115.951

** Lungimile segmentelor sunt determinate în planul de proiecţie Stereo 70 şi sunt rotunjite la 1 milimetru.
*** Distanţa dintre puncte este formată din segmente cumulate ce sunt mai mici decât valoarea 1 milimetru.

DATE DESPRE IMOBILUL NR. 5338

Oficiul de Cadastru şi Publicitate Imobiliară PRAHOVA
Biroul de Cadastru şi Publicitate Imobiliară Ploieşti

A. Partea I. Descrierea imobilului

Nr. CF vechi:307
Nr. cadastral vechi:461

TEREN Extravilan

Adresa: Jud. Prahova

Nr. Crt	Nr cadastral Nr. topografic	Suprafaţa* (mp)	Observaţii / Referinţe
A1	21358	2.500	Sector cadastral:53 Teren neimprejmuit;

B. Partea II. Proprietari şi acte

Inscrieri privitoare la dreptul de proprietate şi alte drepturi reale		Referinţe
85766 / 14/09/2016		
Act Notarial nr. 1914, din 13/09/2016 emis de NP Serbanescu Corina Luminita;		
B2	Intabulare, drept de PROPRIETATE, dobandit prin Conventie, cota actuala 1/1, cota initiala 1/1	A1
	1) **SC AGRINVEST SRL**, CIF:15991548	

C. Partea III. SARCINI .

Inscrieri privind dezmembramintele dreptului de proprietate, drepturi reale de garanţie şi sarcini	Referinţe
NU SUNT	

Anexa Nr. 1 La Partea I

Teren

Nr cadastral	Suprafaţa (mp)*	Observaţii / Referinţe
21358	2.500	

* Suprafaţa este determinată in planul de proiecţie Stereo 70.

DETALII LINIARE IMOBIL



Date referitoare la teren

Crt	Categorie folosinţă	Intra vilan	Suprafaţa (mp)	Tarla	Parcelă	Nr. topo	Observaţii / Referinţe
1	arabil	NU	2.500	56	225/30	-	

Lungime Segmente
1) Valorile lungimilor segmentelor sunt obţinute din proiecţie în plan.

Punct început	X / Y	Punct sfârşit	X / Y	Lungime segment (** (m)
1	577.836,739 361.674,642	2	577.721,672 361.678,283	115.125
2	577.721,672 361.678,283	3	577.724,45 361.656,433	22.026
3	577.724,45 361.656,433	4	577.839,103 361.652,805	114.71
4	577.839,103 361.652,805	5	577.838,801 361.655,59	2.801
5	577.838,801 361.655,59	1	577.836,739 361.674,642	19.163

** Lungimile segmentelor sunt determinate în planul de proiecţie Stereo 70 şi sunt rotunjite la 1 milimetru.
*** Distanţa dintre puncte este formată din segmente cumulate ce sunt mai mici decât valoarea 1 milimetru.

DATE DESPRE IMOBILUL NR. 5339

Oficiul de Cadastru şi Publicitate Imobiliară PRAHOVA
Biroul de Cadastru şi Publicitate Imobiliară Ploiești

A. Partea I. Descrierea imobilului

TEREN Extravilan

Adresa: Jud. Prahova

Nr. Crt	Nr cadastral Nr. topografic	Suprafaţa* (mp)	Observaţii / Referinţe
A1		2.500	Sector cadastral:53 Teren neimprejmuit;

B. Partea II. Proprietari şi acte

Inscrieri privitoare la dreptul de proprietate şi alte drepturi reale		Referinţe
/		
Act Administrativ nr. 111501, din 23/12/2002 emis de CJSDAPT PRAHOVA;		
B1	Intabulare, drept de PROPRIETATE, dobandit prin Reconstituire, cota actuala 1/1, cota initiala 1/1	A1
	1) **NEAGU ANA**, Lipsă CNP. 2) **ANTON ANA**, Lipsă CNP. 3) **ILIE DUMITRU**, Lipsă CNP. 4) **VĂLEANU IOANA**, Lipsă CNP.	

C. Partea III. SARCINI .

Inscrieri privind dezmembramintele dreptului de proprietate, drepturi reale de garanţie şi sarcini	Referinţe
NU SUNT	

Anexa Nr. 1 La Partea I

Teren

Nr cadastral	Suprafaţa (mp)*	Observaţii / Referinţe
	2.500	

* Suprafaţa este determinată in planul de proiecţie Stereo 70.

DETALII LINIARE IMOBIL

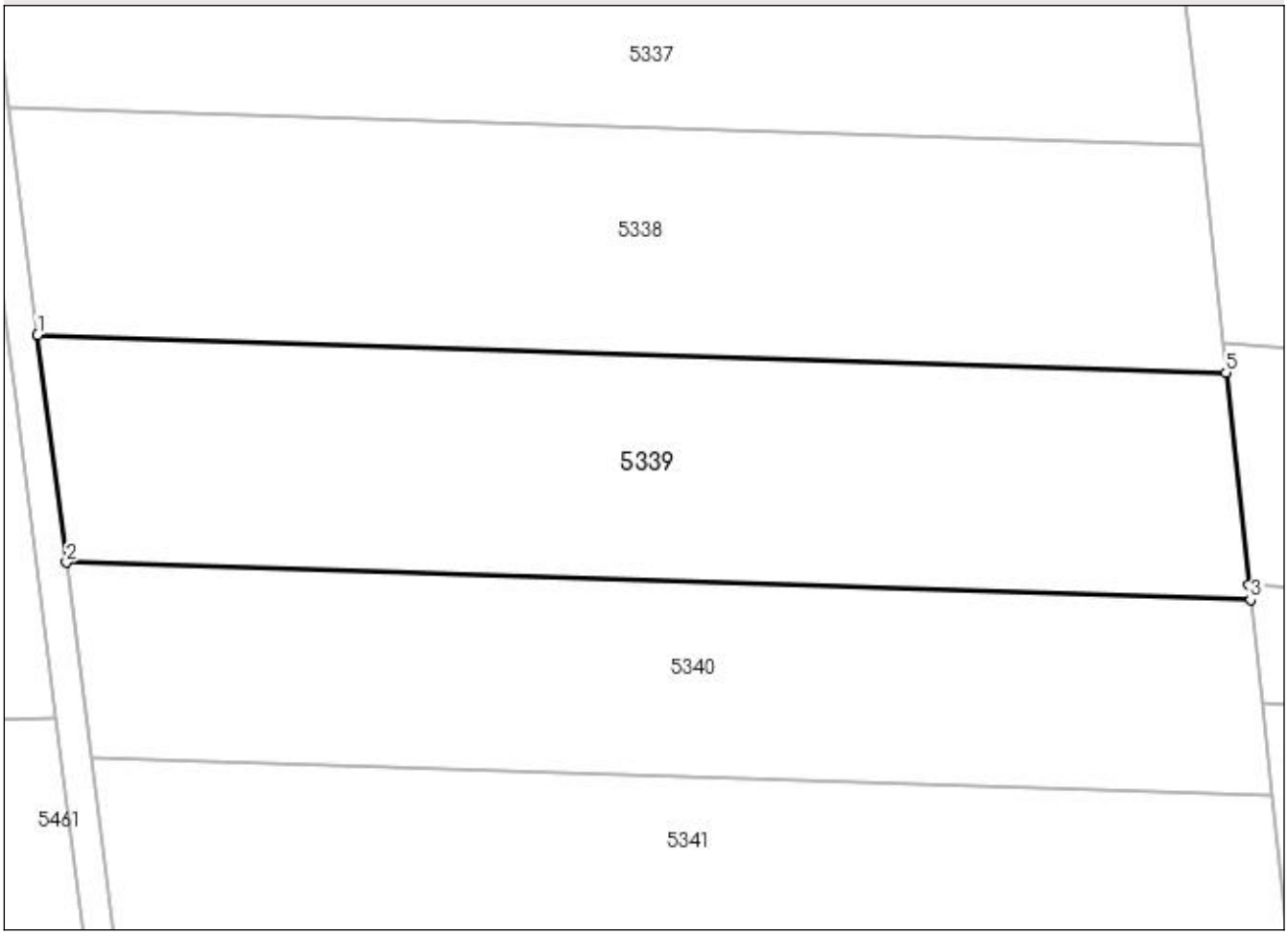

Date referitoare la teren

Crt	Categorie folosinţă	Intra vilan	Suprafaţa (mp)	Tarla	Parcelă	Nr. topo	Observaţii / Referinţe
1	arabil	NU	2.500	56	225/31	-	

Lungime Segmente
1) Valorile lungimilor segmentelor sunt obţinute din proiecţie în plan.

Punct început	X / Y	Punct sfârşit	X / Y	Lungime segment (** (m)
1	577.724,45 361.656,433	2	577.727,24 361.634,498	22.112
2	577.727,24 361.634,498	3	577.841,475 361.630,883	114.292
3	577.841,475 361.630,883	4	577.841,32 361.632,313	1.438
4	577.841,32 361.632,313	5	577.839,103 361.652,805	20.612
5	577.839,103 361.652,805	1	577.724,45 361.656,433	114.71

** Lungimile segmentelor sunt determinate în planul de proiecţie Stereo 70 şi sunt rotunjite la 1 milimetru.
*** Distanţa dintre puncte este formată din segmente cumulate ce sunt mai mici decât valoarea 1 milimetru.

DATE DESPRE IMOBILUL NR. 5340

Oficiul de Cadastru şi Publicitate Imobiliară PRAHOVA
Biroul de Cadastru şi Publicitate Imobiliară Ploieşti

A. Partea I. Descrierea imobilului

TEREN Extravilan

Adresa: Jud. Prahova

Nr. Crt	Nr cadastral Nr. topografic	Suprafaţa* (mp)	Observaţii / Referinţe
A1		2.135	Sector cadastral:53 Teren neimprejmuit;

B. Partea II. Proprietari şi acte

Inscrieri privitoare la dreptul de proprietate şi alte drepturi reale		Referinţe
/		
Act Administrativ nr. 112952, din 19/12/2002 emis de CJSDAPT PRAHOVA;		
B1	Intabulare, drept de PROPRIETATE, dobandit prin Reconstituire, cota actuala 1/1, cota initiala 1/1	A1
	1) **GOGA STAN**, Lipsă CNP.	

C. Partea III. SARCINI .

Inscrieri privind dezmembramintele dreptului de proprietate, drepturi reale de garanţie şi sarcini	Referinţe
NU SUNT	

Anexa Nr. 1 La Partea I

Teren

Nr cadastral	Suprafaţa (mp)*	Observaţii / Referinţe
	2.135	

* Suprafaţa este determinată in planul de proiecţie Stereo 70.

DETALII LINIARE IMOBIL

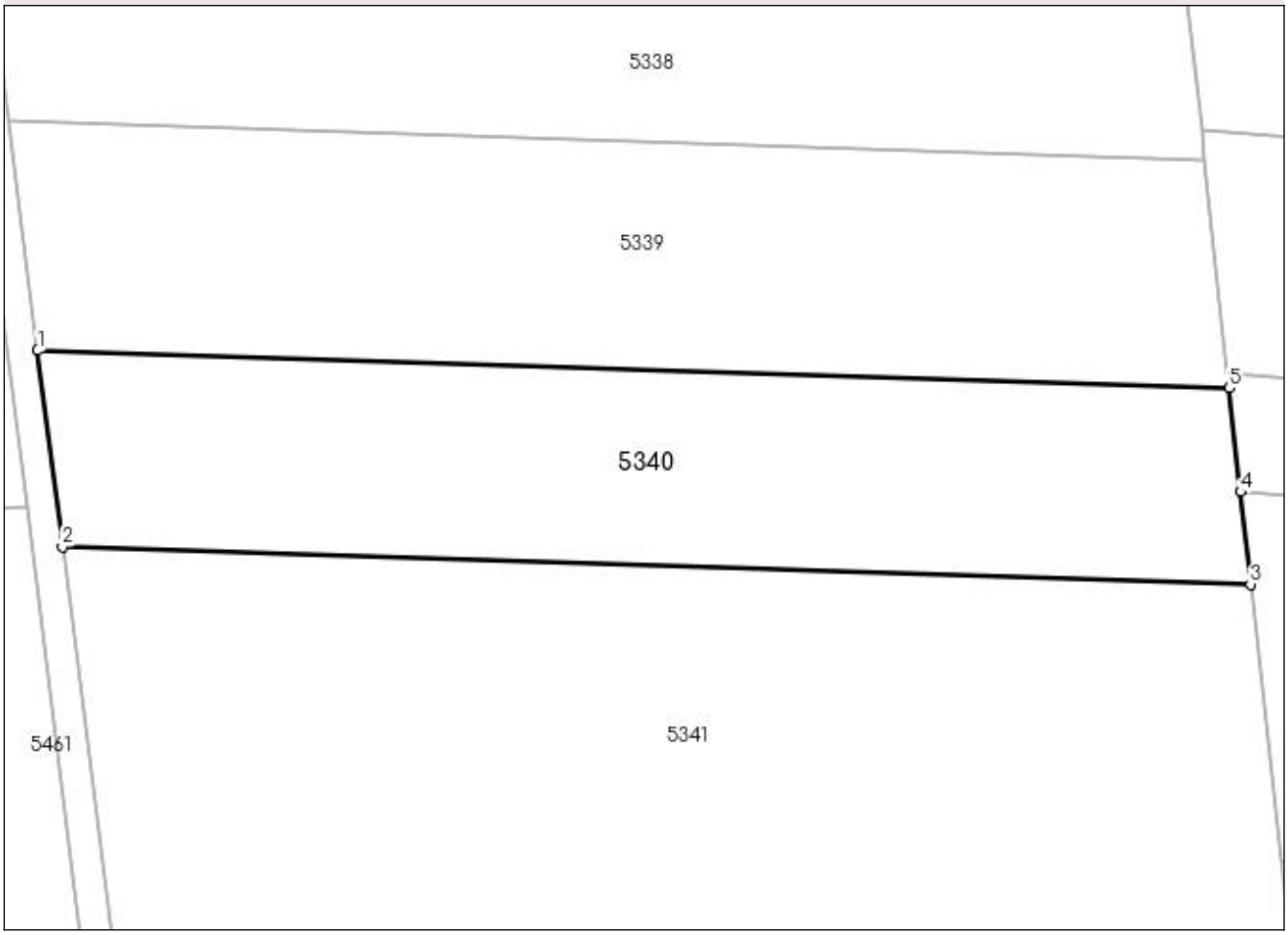

Date referitoare la teren

Crt	Categorie folosinţă	Intra vilan	Suprafaţa (mp)	Tarla	Parcelă	Nr. topo	Observaţii / Referinţe
1	arabil	NU	2.135	56	225/32	-	

Lungime Segmente
1) Valorile lungimilor segmentelor sunt obţinute din proiecţie în plan.

Punct început	X / Y	Punct sfârşit	X / Y	Lungime segment (** (m)
1	577.727,24 361.634,498	2	577.729,63 361.615,706	18.943
2	577.729,63 361.615,706	3	577.843,508 361.612,103	113.935
3	577.843,508 361.612,103	4	577.842,55 361.620,956	8.905
4	577.842,55 361.620,956	5	577.841,475 361.630,883	9.985
5	577.841,475 361.630,883	1	577.727,24 361.634,498	114.292

** Lungimile segmentelor sunt determinate în planul de proiecţie Stereo 70 şi sunt rotunjite la 1 milimetru.
*** Distanţa dintre puncte este formată din segmente cumulate ce sunt mai mici decât valoarea 1 milimetru.

DATE DESPRE IMOBILUL NR. 5341

Oficiul de Cadastru şi Publicitate Imobiliară PRAHOVA
Biroul de Cadastru şi Publicitate Imobiliară Ploieşti

A. Partea I. Descrierea imobilului

TEREN Extravilan

Adresa: Jud. Prahova

Nr. Crt	Nr cadastral Nr. topografic	Suprafaţa* (mp)	Observaţii / Referinţe
A1		5.000	Sector cadastral:53 Teren neimprejmuit;

B. Partea II. Proprietari şi acte

Inscrieri privitoare la dreptul de proprietate şi alte drepturi reale		Referinţe
/		
Act Administrativ nr. 112998, din 23/12/2002 emis de CJSDAPT PRAHOVA;		
B1	Intabulare, drept de PROPRIETATE, dobandit prin Reconstituire, cota actuala 1/1, cota initiala 1/1	A1
	1) **ILIE VOICU STEFAN**, Lipsă CNP.	

C. Partea III. SARCINI .

Inscrieri privind dezmembramintele dreptului de proprietate, drepturi reale de garanţie şi sarcini	Referinţe
NU SUNT	

Anexa Nr. 1 La Partea I

Teren

Nr cadastral	Suprafaţa (mp)*	Observaţii / Referinţe
	5.000	

* Suprafaţa este determinată in planul de proiecţie Stereo 70.

DETALII LINIARE IMOBIL

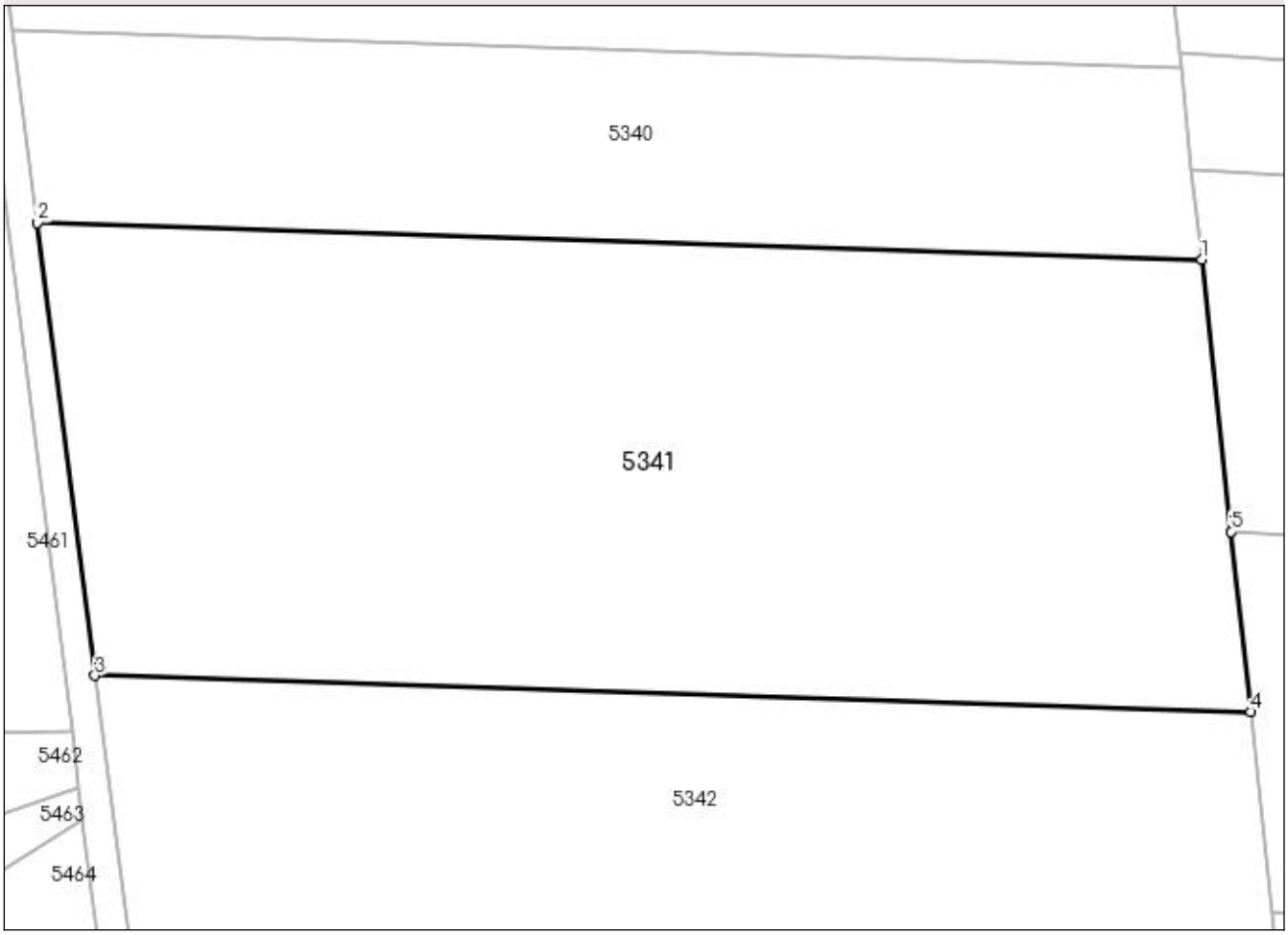

Date referitoare la teren

Crt	Categorie folosinţă	Intra vilan	Suprafaţa (mp)	Tarla	Parcelă	Nr. topo	Observaţii / Referinţe
1	arabil	NU	5.000	56	225/33	-	

Lungime Segmente
1) Valorile lungimilor segmentelor sunt obţinute din proiecţie în plan.

Punct început	X / Y	Punct sfârşit	X / Y	Lungime segment (** (m)
1	577.843,508 361.612,103	2	577.729,63 361.615,706	113.935
2	577.729,63 361.615,706	3	577.735,256 361.571,461	44.601
3	577.735,256 361.571,461	4	577.848,293 361.567,884	113.094
4	577.848,293 361.567,884	5	577.846,384 361.585,528	17.747
5	577.846,384 361.585,528	1	577.843,508 361.612,103	26.73

** Lungimile segmentelor sunt determinate în planul de proiecţie Stereo 70 şi sunt rotunjite la 1 milimetru.
*** Distanţa dintre puncte este formată din segmente cumulate ce sunt mai mici decât valoarea 1 milimetru.

DATE DESPRE IMOBILUL NR. 5342

Oficiul de Cadastru şi Publicitate Imobiliară PRAHOVA
Biroul de Cadastru şi Publicitate Imobiliară Ploieşti

A. Partea I. Descrierea imobilului

TEREN Extravilan

Adresa: Jud. Prahova

Nr. Crt	Nr cadastral Nr. topografic	Suprafaţa* (mp)	Observaţii / Referinţe
A1		5.000	Sector cadastral:53 Teren neimprejmuit;

B. Partea II. Proprietari şi acte

Inscrieri privitoare la dreptul de proprietate şi alte drepturi reale		Referinţe
/		
Act Administrativ nr. 111572, din 18/12/2002 emis de CJSDAPT PRAHOVA;		
B1	Intabulare, drept de PROPRIETATE, dobandit prin Reconstituire, cota actuala 1/1, cota initiala 1/1	A1
	1) **IONIŢĂ DUMITRU**, Lipsă CNP. 2) **IONIŢĂ MARIA**, Lipsă CNP.	

C. Partea III. SARCINI .

Inscrieri privind dezmembramintele dreptului de proprietate, drepturi reale de garanţie şi sarcini	Referinţe
NU SUNT	

Anexa Nr. 1 La Partea I

Teren

Nr cadastral	Suprafaţa (mp)*	Observaţii / Referinţe
	5.000	

* Suprafaţa este determinată in planul de proiecţie Stereo 70.

DETALII LINIARE IMOBIL

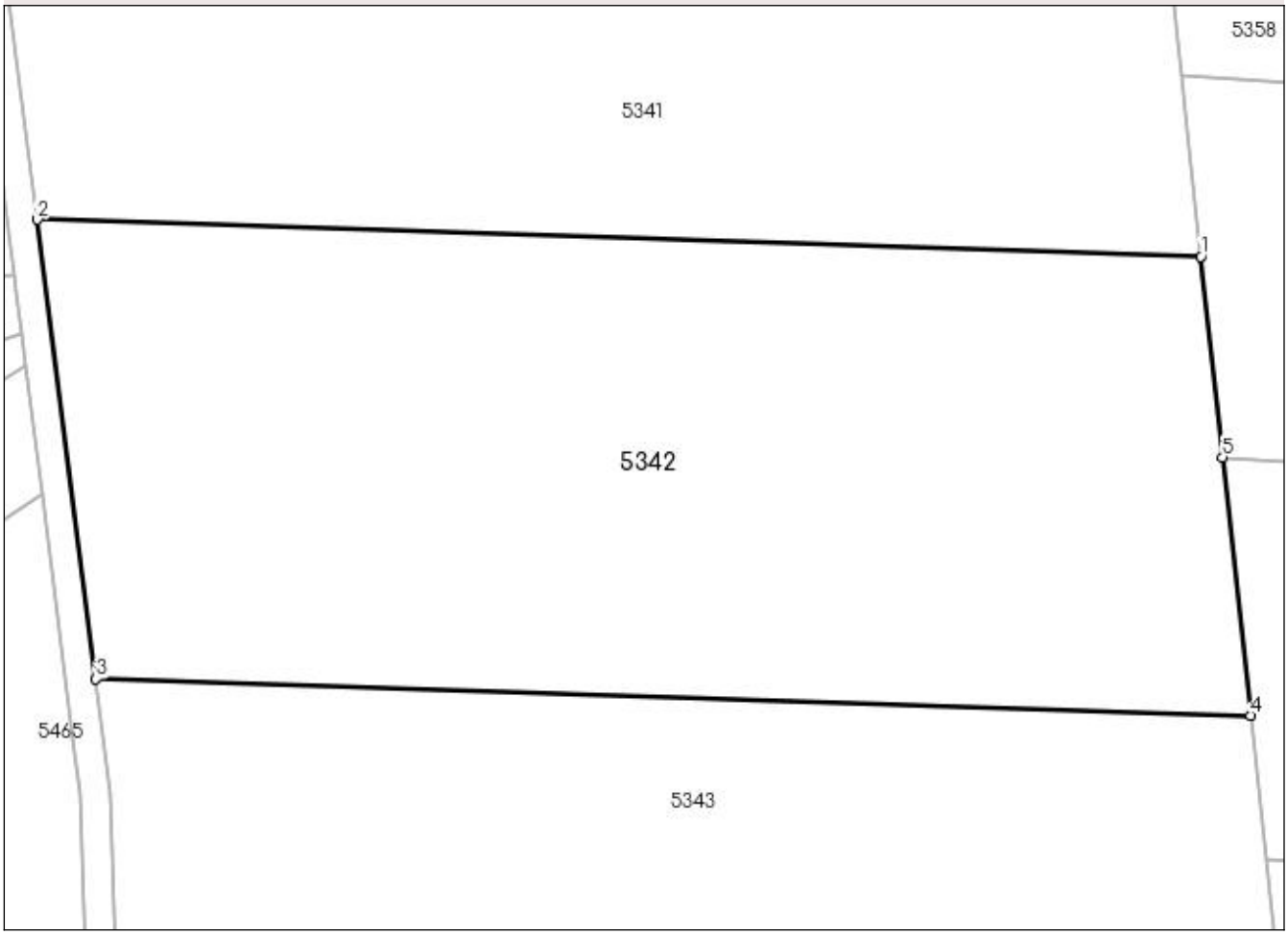

Date referitoare la teren

Crt	Categorie folosinţă	Intra vilan	Suprafaţa (mp)	Tarla	Parcelă	Nr. topo	Observaţii / Referinţe
1	arabil	NU	5.000	56	225/34	-	

Lungime Segmente
1) Valorile lungimilor segmentelor sunt obţinute din proiecţie în plan.

Punct început	X / Y	Punct sfârşit	X / Y	Lungime segment (** (m)
1	577.848,293 361.567,884	2	577.735,256 361.571,461	113.094
2	577.735,256 361.571,461	3	577.740,926 361.526,877	44.943
3	577.740,926 361.526,877	4	577.853,116 361.523,328	112.246
4	577.853,116 361.523,328	5	577.850,402 361.548,399	25.217
5	577.850,402 361.548,399	1	577.848,293 361.567,884	19.599

** Lungimile segmentelor sunt determinate în planul de proiecţie Stereo 70 şi sunt rotunjite la 1 milimetru.
*** Distanţa dintre puncte este formată din segmente cumulate ce sunt mai mici decât valoarea 1 milimetru.

DATE DESPRE IMOBILUL NR. 5343

Oficiul de Cadastru şi Publicitate Imobiliară PRAHOVA
Biroul de Cadastru şi Publicitate Imobiliară Ploiești

A. Partea I. Descrierea imobilului

TEREN Extravilan

Adresa: Jud. Prahova

Nr. Crt	Nr cadastral Nr. topografic	Suprafaţa* (mp)	Observaţii / Referinţe
A1		4.728	Sector cadastral:53 Teren neimprejmuit;

B. Partea II. Proprietari şi acte

Inscrieri privitoare la dreptul de proprietate şi alte drepturi reale		Referinţe
/		
Act Administrativ nr. 90999, din 12/06/2003 emis de CJSDAPT PRAHOVA;		
B1	Intabulare, drept de PROPRIETATE, dobandit prin Reconstituire, cota actuala 1/1, cota initiala 1/1	A1
	1) **SAVU MARIN**, Lipsă CNP.	

C. Partea III. SARCINI .

Inscrieri privind dezmembramintele dreptului de proprietate, drepturi reale de garanţie şi sarcini	Referinţe
NU SUNT	

Anexa Nr. 1 La Partea I

Teren

Nr cadastral	Suprafaţa (mp)*	Observaţii / Referinţe
	4.728	

* Suprafaţa este determinată in planul de proiecţie Stereo 70.

DETALII LINIARE IMOBIL

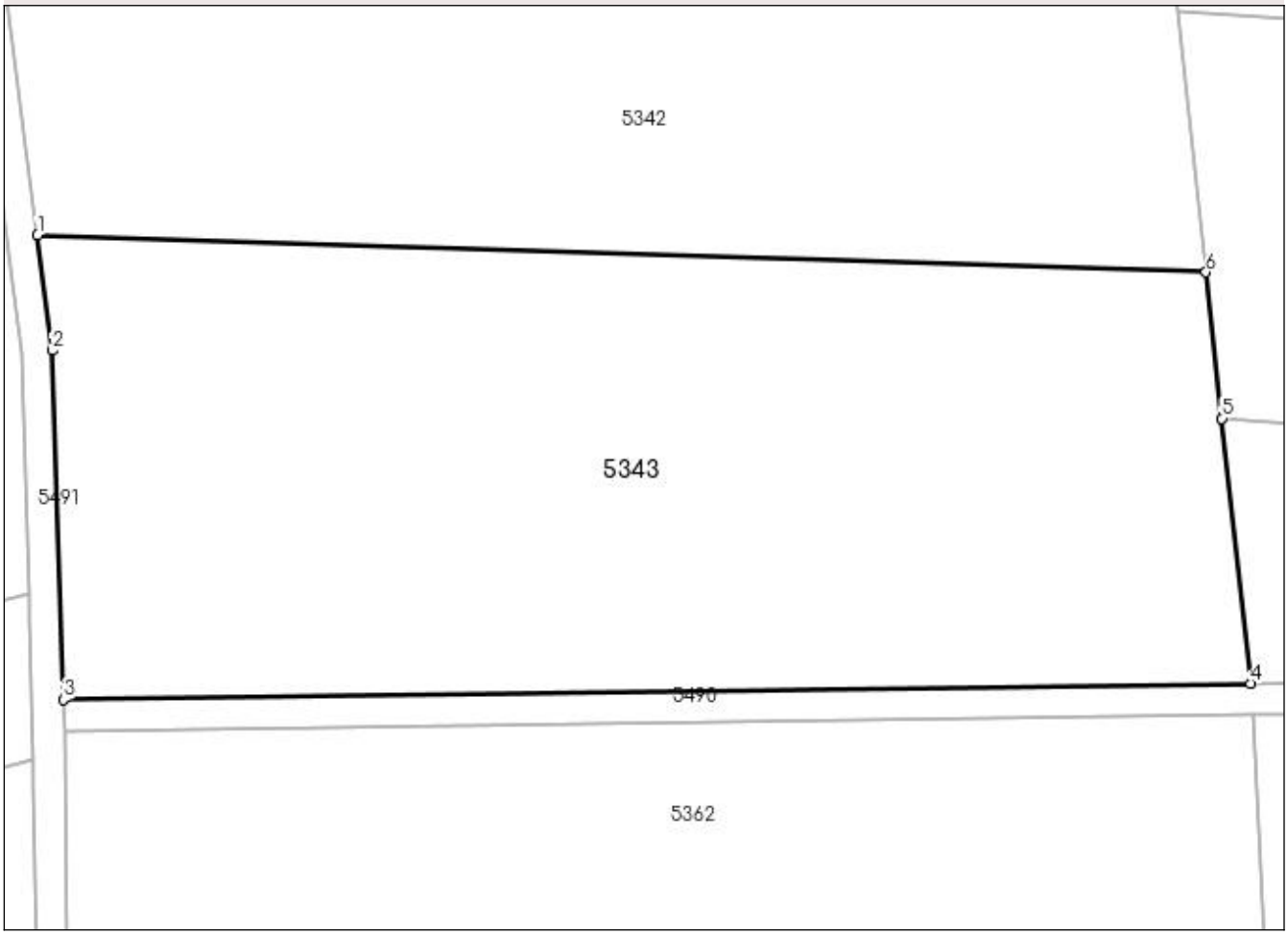

Date referitoare la teren

Crt	Categorie folosinţă	Intra vilan	Suprafaţa (mp)	Tarla	Parcelă	Nr. topo	Observaţii / Referinţe
1	arabil	NU	4.728	56	225/35	-	

Lungime Segmente
1) Valorile lungimilor segmentelor sunt obţinute din proiecţie în plan.

Punct început	X / Y	Punct sfârşit	X / Y	Lungime segment (** (m)
1	577.740,926 361.526,877	2	577.742,332 361.515,818	11.148
2	577.742,332 361.515,818	3	577.743,406 361.482,33	33.505
3	577.743,406 361.482,33	4	577.857,385 361.483,878	113.99
4	577.857,385 361.483,878	5	577.854,634 361.509,298	25.568
5	577.854,634 361.509,298	6	577.853,116 361.523,328	14.112

Punct început	X / Y	Punct sfârşit	X / Y	Lungime segment (** (m)
6	577.853,116 361.523,328	1	577.740,926 361.526,877	112.246

** Lungimile segmentelor sunt determinate în planul de proiecţie Stereo 70 şi sunt rotunjite la 1 milimetru.
*** Distanţa dintre puncte este formată din segmente cumulate ce sunt mai mici decât valoarea 1 milimetru.

DATE DESPRE IMOBILUL NR. 5344

Oficiul de Cadastru şi Publicitate Imobiliară PRAHOVA
Biroul de Cadastru şi Publicitate Imobiliară Ploiești

A. Partea I. Descrierea imobilului

TEREN Extravilan

Adresa: Jud. Prahova

Nr. Crt	Nr cadastral Nr. topografic	Suprafaţa* (mp)	Observaţii / Referinţe
A1		Din acte: 3.874 Masurata: 3.884	Sector cadastral:53 Teren neimprejmuit;

B. Partea II. Proprietari şi acte

Inscrieri privitoare la dreptul de proprietate şi alte drepturi reale		Referinţe
/		
Act Administrativ nr. 109727, din 18/11/2002 emis de CJSDAPT PRAHOVA;		
B1	Intabulare, drept de PROPRIETATE, dobandit prin Reconstituire, cota actuala 1/1, cota initiala 1/1	A1
	1) **SANDU MARIN VASILE**, Lipsă CNP.	

C. Partea III. SARCINI .

Inscrieri privind dezmembramintele dreptului de proprietate, drepturi reale de garanţie şi sarcini	Referinţe
NU SUNT	

Anexa Nr. 1 La Partea I

Teren

Nr cadastral	Suprafaţa (mp)*	Observaţii / Referinţe
	Din acte: 3.874 Masurata: 3.884	

* Suprafaţa este determinată in planul de proiecţie Stereo 70.

DETALII LINIARE IMOBIL

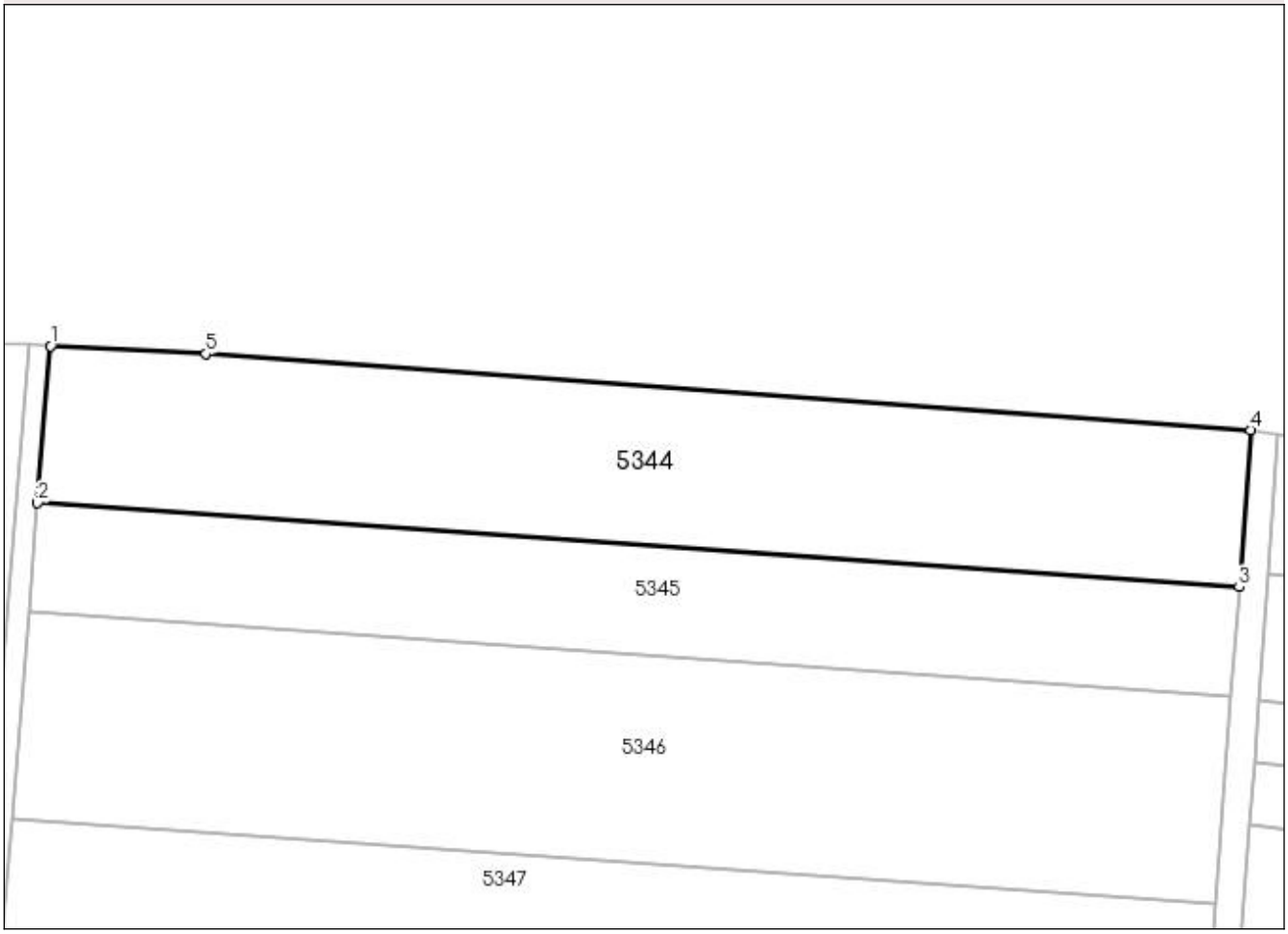

Date referitoare la teren

Crt	Categorie folosinţă	Intra vilan	Suprafaţa (mp)	Tarla	Parcelă	Nr. topo	Observaţii / Referinţe
1	arabil	NU	3.884	56	225/48	-	

Lungime Segmente
1) Valorile lungimilor segmentelor sunt obţinute din proiecţie în plan.

Punct început	X / Y	Punct sfârşit	X / Y	Lungime segment (** (m)
1	577.848,262 362.058,322	2	577.846,435 362.035,969	22.428
2	577.846,435 362.035,969	3	578.017,794 362.023,968	171.779
3	578.017,794 362.023,968	4	578.019,41 362.046,336	22.426
4	578.019,41 362.046,336	5	577.870,427 362.057,17	149.376
5	577.870,427 362.057,17	1	577.848,262 362.058,322	22.195

** Lungimile segmentelor sunt determinate în planul de proiecţie Stereo 70 şi sunt rotunjite la 1 milimetru.
*** Distanţa dintre puncte este formată din segmente cumulate ce sunt mai mici decât valoarea 1 milimetru.

DATE DESPRE IMOBILUL NR. 5345

Oficiul de Cadastru şi Publicitate Imobiliară PRAHOVA
Biroul de Cadastru şi Publicitate Imobiliară Ploiești

A. Partea I. Descrierea imobilului

TEREN Extravilan

Adresa: Jud. Prahova

Nr. Crt	Nr cadastral Nr. topografic	Suprafaţa* (mp)	Observaţii / Referinţe
A1		Din acte: 2.653 Masurata: 2.663	Sector cadastral:53 Teren neimprejmuit;

B. Partea II. Proprietari şi acte

Inscrieri privitoare la dreptul de proprietate şi alte drepturi reale		Referinţe
/		
Act Administrativ nr. 109745, din 18/11/2002 emis de CJSDAPT PRAHOVA;		
B1	Intabulare, drept de PROPRIETATE, dobandit prin Reconstituire, cota actuala 1/1, cota initiala 1/1	A1
	1) **TĂNASE ION GHEORGHE**, Lipsă CNP.	

C. Partea III. SARCINI .

Inscrieri privind dezmembramintele dreptului de proprietate, drepturi reale de garanţie şi sarcini	Referinţe
NU SUNT	

Anexa Nr. 1 La Partea I

Teren

Nr cadastral	Suprafaţa (mp)*	Observaţii / Referinţe
	Din acte: 2.653 Masurata: 2.663	

* Suprafaţa este determinată in planul de proiecţie Stereo 70.

DETALII LINIARE IMOBIL

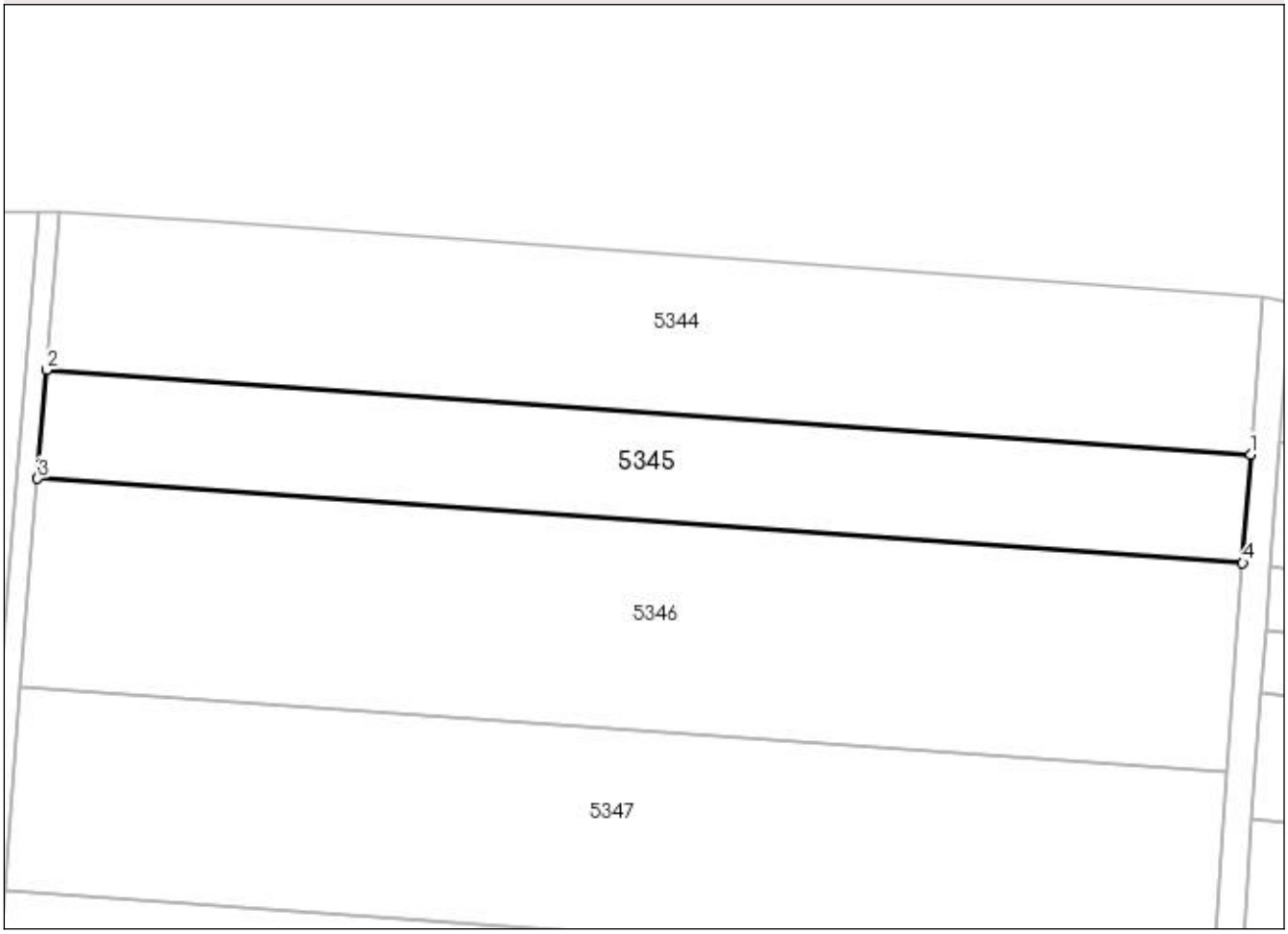

Date referitoare la teren

Crt	Categorie folosinţă	Intra vilan	Suprafaţa (mp)	Tarla	Parcelă	Nr. topo	Observaţii / Referinţe
1	arabil	NU	2.663	56	225/49	-	

Lungime Segmente
1) Valorile lungimilor segmentelor sunt obţinute din proiecţie în plan.

Punct început	X / Y	Punct sfârşit	X / Y	Lungime segment (** (m)
1	578.017,794 362.023,968	2	577.846,435 362.035,969	171.779
2	577.846,435 362.035,969	3	577.845,172 362.020,524	15.497
3	577.845,172 362.020,524	4	578.016,677 362.008,513	171.925
4	578.016,677 362.008,513	1	578.017,794 362.023,968	15.495

** Lungimile segmentelor sunt determinate în planul de proiecţie Stereo 70 şi sunt rotunjite la 1 milimetru.
*** Distanţa dintre puncte este formată din segmente cumulate ce sunt mai mici decât valoarea 1 milimetru.

DATE DESPRE IMOBILUL NR. 5346

Oficiul de Cadastru şi Publicitate Imobiliară PRAHOVA
Biroul de Cadastru şi Publicitate Imobiliară Ploieşti

A. Partea I. Descrierea imobilului

TEREN Extravilan

Adresa: Jud. Prahova

Nr. Crt	Nr cadastral Nr. topografic	Suprafaţa* (mp)	Observaţii / Referinţe
A1		Din acte: 5.111 Masurata: 5.121	Sector cadastral:53 Teren neimprejmuit;

B. Partea II. Proprietari şi acte

Inscrieri privitoare la dreptul de proprietate şi alte drepturi reale		Referinţe
/		
Act Administrativ nr. 109751, din 18/11/2002 emis de CJSDAPT PRAHOVA;		
B1	Intabulare, drept de PROPRIETATE, dobandit prin Reconstituire, cota actuala 1/1, cota initiala 1/1	A1
	1) **STOIAN ŞTEFAN ZOIA**, Lipsă CNP. 2) **URLATEANU STEFAN MARIA**, Lipsă CNP.	

C. Partea III. SARCINI .

Inscrieri privind dezmembramintele dreptului de proprietate, drepturi reale de garanţie şi sarcini	Referinţe
NU SUNT	

Anexa Nr. 1 La Partea I

Teren

Nr cadastral	Suprafaţa (mp)*	Observaţii / Referinţe
	Din acte: 5.111 Masurata: 5.121	

* Suprafaţa este determinată in planul de proiecţie Stereo 70.

DETALII LINIARE IMOBIL

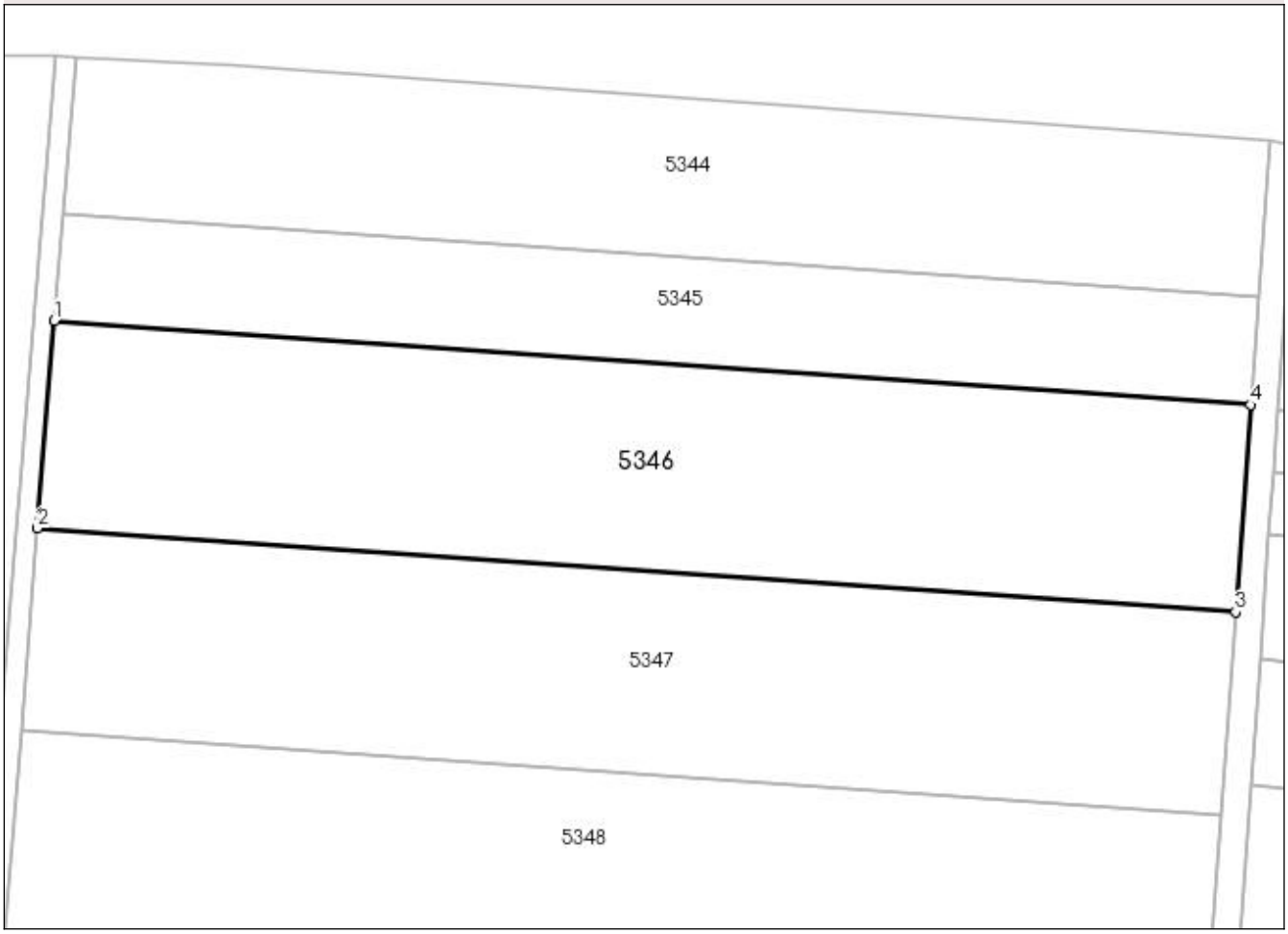

Date referitoare la teren

Crt	Categorie folosinţă	Intra vilan	Suprafaţa (mp)	Tarla	Parcelă	Nr. topo	Observaţii / Referinţe
1	arabil	NU	5.121	56	225/50	-	

Lungime Segmente
1) Valorile lungimilor segmentelor sunt obţinute din proiecţie în plan.

Punct început	X / Y	Punct sfârşit	X / Y	Lungime segment (** (m)
1	577.845,172 362.020,524	2	577.842,747 361.990,857	29.766
2	577.842,747 361.990,857	3	578.014,532 361.978,827	172.206
3	578.014,532 361.978,827	4	578.016,677 362.008,513	29.763
4	578.016,677 362.008,513	1	577.845,172 362.020,524	171.925

** Lungimile segmentelor sunt determinate în planul de proiecţie Stereo 70 şi sunt rotunjite la 1 milimetru.
*** Distanţa dintre puncte este formată din segmente cumulate ce sunt mai mici decât valoarea 1 milimetru.

DATE DESPRE IMOBILUL NR. 5347

Oficiul de Cadastru şi Publicitate Imobiliară PRAHOVA
Biroul de Cadastru şi Publicitate Imobiliară Ploiești

A. Partea I. Descrierea imobilului

TEREN Extravilan

Adresa: Jud. Prahova

Nr. Crt	Nr cadastral Nr. topografic	Suprafaţa* (mp)	Observaţii / Referinţe
A1		Din acte: 5.000 Masurata: 5.010	Sector cadastral:53 Teren neimprejmuit;

B. Partea II. Proprietari şi acte

Inscrieri privitoare la dreptul de proprietate şi alte drepturi reale		Referinţe
/		
Act Administrativ nr. 113541, din 23/12/2002 emis de CJSDAPT PRAHOVA;		
B1	Intabulare, drept de PROPRIETATE, dobandit prin Reconstituire, cota actuala 1/1, cota initiala 1/1	A1
	1) **ILIE GHEORGHE**, Lipsă CNP.	

C. Partea III. SARCINI .

Inscrieri privind dezmembramintele dreptului de proprietate, drepturi reale de garanţie şi sarcini	Referinţe
NU SUNT	

Anexa Nr. 1 La Partea I

Teren

Nr cadastral	Suprafaţa (mp)*	Observaţii / Referinţe
	Din acte: 5.000 Masurata: 5.010	

* Suprafaţa este determinată in planul de proiecţie Stereo 70.

DETALII LINIARE IMOBIL



Date referitoare la teren

Crt	Categorie folosinţă	Intra vilan	Suprafaţa (mp)	Tarla	Parcelă	Nr. topo	Observaţii / Referinţe
1	arabil	NU	5.010	56	225/51	-	

Lungime Segmente
1) Valorile lungimilor segmentelor sunt obţinute din proiecţie în plan.

Punct început	X / Y	Punct sfârşit	X / Y	Lungime segment (** (m)
1	577.842,747 361.990,857	2	577.840,379 361.961,883	29.071
2	577.840,379 361.961,883	3	578.012,437 361.949,833	172.479
3	578.012,437 361.949,833	4	578.014,532 361.978,827	29.07
4	578.014,532 361.978,827	1	577.842,747 361.990,857	172.206

** Lungimile segmentelor sunt determinate în planul de proiecţie Stereo 70 şi sunt rotunjite la 1 milimetru.
*** Distanţa dintre puncte este formată din segmente cumulate ce sunt mai mici decât valoarea 1 milimetru.

DATE DESPRE IMOBILUL NR. 5348

Oficiul de Cadastru şi Publicitate Imobiliară PRAHOVA
Biroul de Cadastru şi Publicitate Imobiliară Ploiești

A. Partea I. Descrierea imobilului

TEREN Extravilan

Adresa: Jud. Prahova

Nr. Crt	Nr cadastral Nr. topografic	Suprafaţa* (mp)	Observaţii / Referinţe
A1		4.993	Sector cadastral:53 Teren neimprejmuit;

B. Partea II. Proprietari şi acte

Inscrieri privitoare la dreptul de proprietate şi alte drepturi reale		Referinţe
/		
Act Administrativ nr. 114433, din 12/06/2003 emis de CJSDAPT PRAHOVA;		
B1	Intabulare, drept de PROPRIETATE, dobandit prin Reconstituire, cota actuala 1/1, cota initiala 1/1	A1
	1) **IONIŢĂ GHEORGHE IOANA**, Lipsă CNP.	

C. Partea III. SARCINI .

Inscrieri privind dezmembramintele dreptului de proprietate, drepturi reale de garanţie şi sarcini	Referinţe
NU SUNT	

Anexa Nr. 1 La Partea I

Teren

Nr cadastral	Suprafaţa (mp)*	Observaţii / Referinţe
	4.993	

* Suprafaţa este determinată in planul de proiecţie Stereo 70.

DETALII LINIARE IMOBIL



Date referitoare la teren

Crt	Categorie folosinţă	Intra vilan	Suprafaţa (mp)	Tarla	Parcelă	Nr. topo	Observaţii / Referinţe
1	arabil	NU	4.993	56	225/52	-	

Lungime Segmente
1) Valorile lungimilor segmentelor sunt obţinute din proiecţie în plan.

Punct început	X / Y	Punct sfârşit	X / Y	Lungime segment (** (m)
1	577.840,379 361.961,883	2	577.838,022 361.933,051	28.928
2	577.838,022 361.933,051	3	578.010,352 361.920,982	172.752
3	578.010,352 361.920,982	4	578.012,437 361.949,833	28.926
4	578.012,437 361.949,833	1	577.840,379 361.961,883	172.479

** Lungimile segmentelor sunt determinate în planul de proiecţie Stereo 70 şi sunt rotunjite la 1 milimetru.
*** Distanţa dintre puncte este formată din segmente cumulate ce sunt mai mici decât valoarea 1 milimetru.

DATE DESPRE IMOBILUL NR. 5349

Oficiul de Cadastru şi Publicitate Imobiliară PRAHOVA
Biroul de Cadastru şi Publicitate Imobiliară Ploiești

A. Partea I. Descrierea imobilului

TEREN Extravilan

Adresa: Jud. Prahova

Nr. Crt	Nr cadastral Nr. topografic	Suprafaţa* (mp)	Observaţii / Referinţe
A1		Din acte: 2.500 Masurata: 2.510	Sector cadastral:53 Teren neimprejmuit;

B. Partea II. Proprietari şi acte

Inscrieri privitoare la dreptul de proprietate şi alte drepturi reale		Referinţe
/		
Act Administrativ nr. 109743, din 18/11/2002 emis de CJSDAPT PRAHOVA;		
B1	Intabulare, drept de PROPRIETATE, dobandit prin Reconstituire, cota actuala 1/1, cota initiala 1/1	A1
	1) **IONIŢA ION**, Lipsă CNP. 2) **IANCU VASILE**, Lipsă CNP. 3) **IONIŢA PETRE**, Lipsă CNP.	

C. Partea III. SARCINI .

Inscrieri privind dezmembramintele dreptului de proprietate, drepturi reale de garanţie şi sarcini	Referinţe
NU SUNT	

Anexa Nr. 1 La Partea I

Teren

Nr cadastral	Suprafaţa (mp)*	Observaţii / Referinţe
	Din acte: 2.500 Masurata: 2.510	

* Suprafaţa este determinată in planul de proiecţie Stereo 70.

DETALII LINIARE IMOBIL

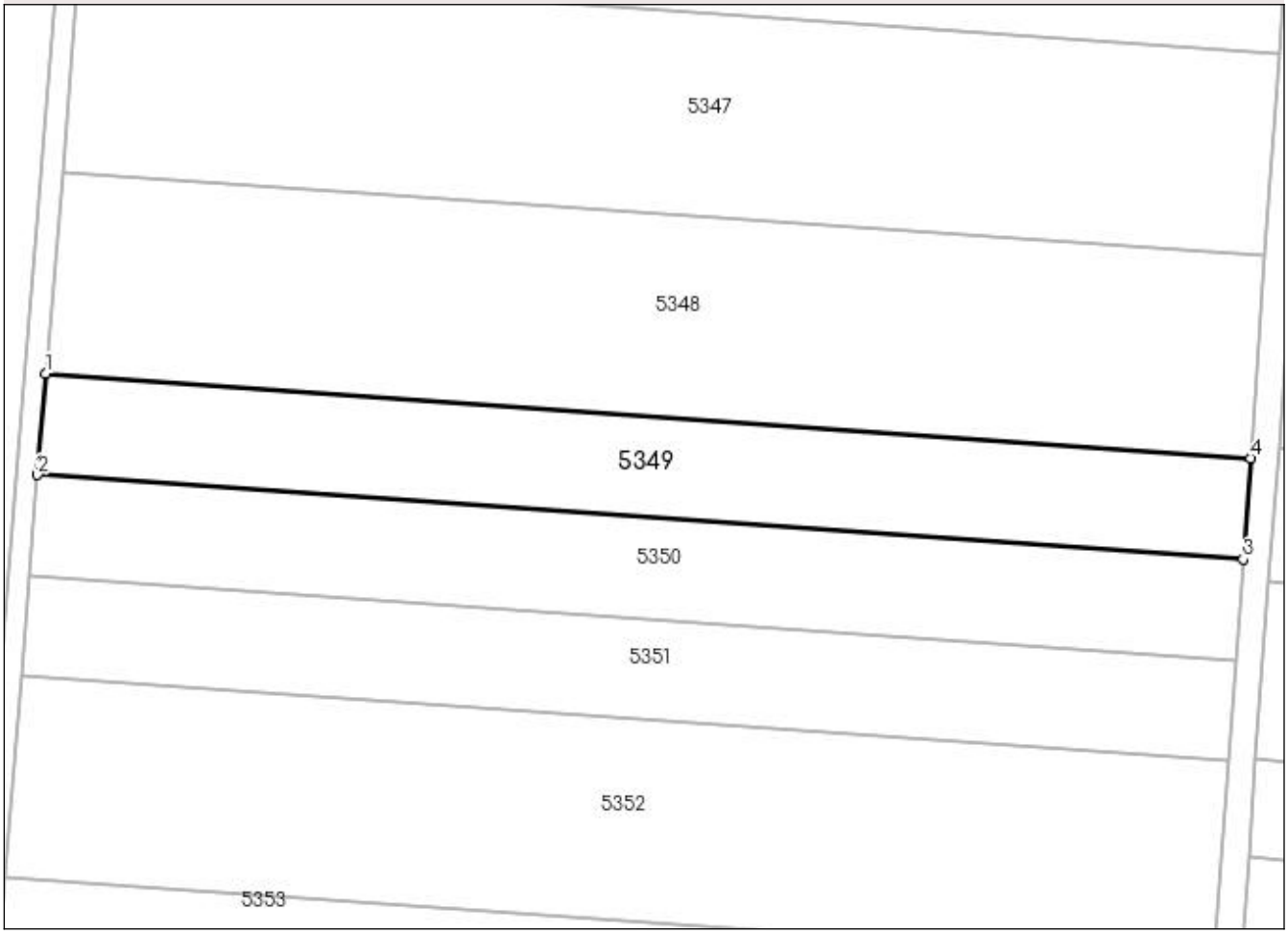

Date referitoare la teren

Crt	Categorie folosinţă	Intra vilan	Suprafaţa (mp)	Tarla	Parcelă	Nr. topo	Observaţii / Referinţe
1	arabil	NU	2.510	56	225/53	-	

Lungime Segmente
1) Valorile lungimilor segmentelor sunt obţinute din proiecţie în plan.

Punct început	X / Y	Punct sfârşit	X / Y	Lungime segment (** (m)
1	577.838,022 361.933,051	2	577.836,839 361.918,576	14.523
2	577.836,839 361.918,576	3	578.009,306 361.906,498	172.889
3	578.009,306 361.906,498	4	578.010,352 361.920,982	14.522
4	578.010,352 361.920,982	1	577.838,022 361.933,051	172.752

** Lungimile segmentelor sunt determinate în planul de proiecţie Stereo 70 şi sunt rotunjite la 1 milimetru.
*** Distanţa dintre puncte este formată din segmente cumulate ce sunt mai mici decât valoarea 1 milimetru.

DATE DESPRE IMOBILUL NR. 5350

Oficiul de Cadastru şi Publicitate Imobiliară PRAHOVA
Biroul de Cadastru şi Publicitate Imobiliară Ploiești

A. Partea I. Descrierea imobilului

TEREN Extravilan

Adresa: Jud. Prahova

Nr. Crt	Nr cadastral Nr. topografic	Suprafaţa* (mp)	Observaţii / Referinţe
A1		2.500	Sector cadastral:53 Teren neimprejmuit;

B. Partea II. Proprietari şi acte

Inscrieri privitoare la dreptul de proprietate şi alte drepturi reale		Referinţe
/		
Act Administrativ nr. 111576, din 18/12/2002 emis de CJSDAPT PRAHOVA;		
B1	Intabulare, drept de PROPRIETATE, dobandit prin Reconstituire, cota actuala 1/1, cota initiala 1/1	A1
	1) **TĂNASE NICOLAE**, Lipsă CNP.	

C. Partea III. SARCINI .

Inscrieri privind dezmembramintele dreptului de proprietate, drepturi reale de garanţie şi sarcini	Referinţe
NU SUNT	

Anexa Nr. 1 La Partea I

Teren

Nr cadastral	Suprafaţa (mp)*	Observaţii / Referinţe
	2.500	

* Suprafaţa este determinată in planul de proiecţie Stereo 70.

DETALII LINIARE IMOBIL



Date referitoare la teren

Crt	Categorie folosinţă	Intra vilan	Suprafaţa (mp)	Tarla	Parcelă	Nr. topo	Observaţii / Referinţe
1	arabil	NU	2.500	56	225/54	-	

Lungime Segmente
1) Valorile lungimilor segmentelor sunt obţinute din proiecţie în plan.

Punct început	X / Y	Punct sfârşit	X / Y	Lungime segment (** (m)
1	577.836,839 361.918,576	2	577.835,661 361.904,167	14.457
2	577.835,661 361.904,167	3	578.008,264 361.892,079	173.026
3	578.008,264 361.892,079	4	578.009,306 361.906,498	14.457
4	578.009,306 361.906,498	1	577.836,839 361.918,576	172.889

** Lungimile segmentelor sunt determinate în planul de proiecţie Stereo 70 şi sunt rotunjite la 1 milimetru.
*** Distanţa dintre puncte este formată din segmente cumulate ce sunt mai mici decât valoarea 1 milimetru.

DATE DESPRE IMOBILUL NR. 5351

Oficiul de Cadastru şi Publicitate Imobiliară PRAHOVA
Biroul de Cadastru şi Publicitate Imobiliară Ploieşti

A. Partea I. Descrierea imobilului

TEREN Extravilan

Adresa: Jud. Prahova

Nr. Crt	Nr cadastral Nr. topografic	Suprafaţa* (mp)	Observaţii / Referinţe
A1		2.500	Sector cadastral:53 Teren neimprejmuit;

B. Partea II. Proprietari şi acte

Inscrieri privitoare la dreptul de proprietate şi alte drepturi reale		Referinţe
/		
Act Administrativ nr. 112989, din 23/12/2002 emis de CJSDAPT PRAHOVA;		
B1	Intabulare, drept de PROPRIETATE, dobandit prin Reconstituire, cota actuala 1/1, cota initiala 1/1	A1
	1) **DINU NICOLAE DUMITRA**, Lipsă CNP.	

C. Partea III. SARCINI .

Inscrieri privind dezmembramintele dreptului de proprietate, drepturi reale de garanţie şi sarcini	Referinţe
NU SUNT	

Anexa Nr. 1 La Partea I

Teren

Nr cadastral	Suprafaţa (mp)*	Observaţii / Referinţe
	2.500	

* Suprafaţa este determinată in planul de proiecţie Stereo 70.

DETALII LINIARE IMOBIL

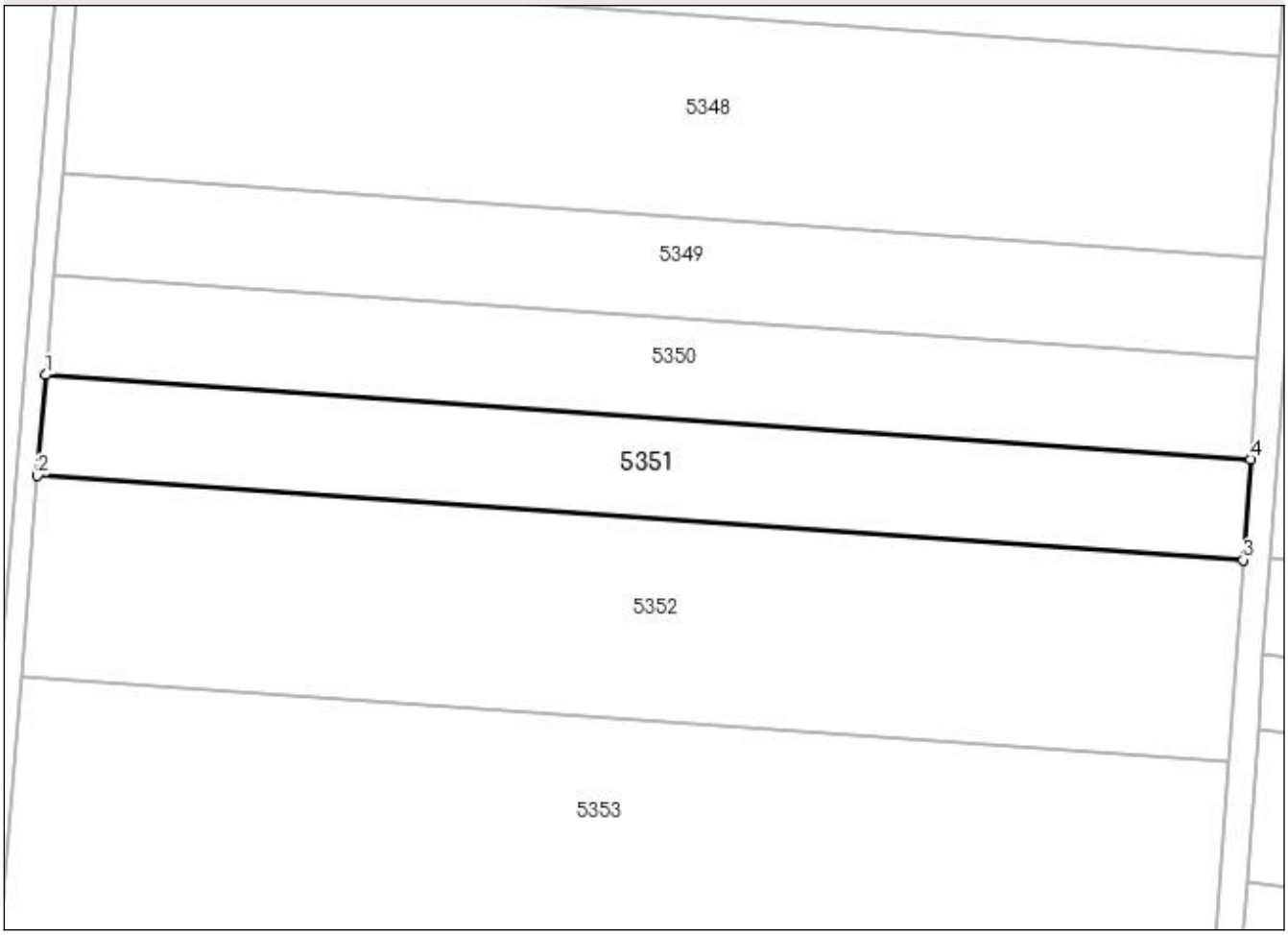

Date referitoare la teren

Crt	Categorie folosinţă	Intra vilan	Suprafaţa (mp)	Tarla	Parcelă	Nr. topo	Observaţii / Referinţe
1	arabil	NU	2.500	56	225/55	-	

Lungime Segmente
1) Valorile lungimilor segmentelor sunt obţinute din proiecţie în plan.

Punct început	X / Y	Punct sfârşit	X / Y	Lungime segment (** (m)
1	577.835,661 361.904,167	2	577.834,484 361.889,77	14.445
2	577.834,484 361.889,77	3	578.007,223 361.877,673	173.162
3	578.007,223 361.877,673	4	578.008,264 361.892,079	14.444
4	578.008,264 361.892,079	1	577.835,661 361.904,167	173.026

** Lungimile segmentelor sunt determinate în planul de proiecţie Stereo 70 şi sunt rotunjite la 1 milimetru.
*** Distanţa dintre puncte este formată din segmente cumulate ce sunt mai mici decât valoarea 1 milimetru.

DATE DESPRE IMOBILUL NR. 5352

Oficiul de Cadastru şi Publicitate Imobiliară PRAHOVA
Biroul de Cadastru şi Publicitate Imobiliară Ploieşti

A. Partea I. Descrierea imobilului

TEREN Extravilan

Adresa: Jud. Prahova

Nr. Crt	Nr cadastral Nr. topografic	Suprafaţa* (mp)	Observaţii / Referinţe
A1		5.000	Sector cadastral:53 Teren neimprejmuit;

B. Partea II. Proprietari şi acte

Inscrieri privitoare la dreptul de proprietate şi alte drepturi reale		Referinţe
/		
Act Administrativ nr. 111597, din 18/12/2002 emis de CJSDAPT PRAHOVA;		
B1	Intabulare, drept de PROPRIETATE, dobandit prin Reconstituire, cota actuala 1/1, cota initiala 1/1	A1
	1) **COSTEA MARIN**, Lipsă CNP.	

C. Partea III. SARCINI .

Inscrieri privind dezmembramintele dreptului de proprietate, drepturi reale de garanţie şi sarcini	Referinţe
NU SUNT	

Anexa Nr. 1 La Partea I

Teren

Nr cadastral	Suprafaţa (mp)*	Observaţii / Referinţe
	5.000	

* Suprafaţa este determinată in planul de proiecţie Stereo 70.

DETALII LINIARE IMOBIL



Date referitoare la teren

Crt	Categorie folosinţă	Intra vilan	Suprafaţa (mp)	Tarla	Parcelă	Nr. topo	Observaţii / Referinţe
1	arabil	NU	5.000	56	225/56	-	

Lungime Segmente
1) Valorile lungimilor segmentelor sunt obţinute din proiecţie în plan.

Punct început	X / Y	Punct sfârşit	X / Y	Lungime segment (** (m)
1	577.834,484 361.889,77	2	577.832,133 361.861,012	28.854
2	577.832,133 361.861,012	3	578.005,143 361.848,895	173.434
3	578.005,143 361.848,895	4	578.007,223 361.877,673	28.853
4	578.007,223 361.877,673	1	577.834,484 361.889,77	173.162

** Lungimile segmentelor sunt determinate în planul de proiecţie Stereo 70 şi sunt rotunjite la 1 milimetru.
*** Distanţa dintre puncte este formată din segmente cumulate ce sunt mai mici decât valoarea 1 milimetru.

DATE DESPRE IMOBILUL NR. 5353

Oficiul de Cadastru şi Publicitate Imobiliară PRAHOVA
Biroul de Cadastru şi Publicitate Imobiliară Ploiești

A. Partea I. Descrierea imobilului

TEREN Extravilan

Adresa: Jud. Prahova

Nr. Crt	Nr cadastral Nr. topografic	Suprafaţa* (mp)	Observaţii / Referinţe
A1		7.358	Sector cadastral:53 Teren neimprejmuit;

B. Partea II. Proprietari şi acte

Inscrieri privitoare la dreptul de proprietate şi alte drepturi reale		Referinţe
/		
Act Administrativ nr. 109742, din 18/11/2002 emis de CJSDAPT PRAHOVA;		
B1	Intabulare, drept de PROPRIETATE, dobandit prin Reconstituire, cota actuala 1/1, cota initiala 1/1	A1
	1) **IVAN DUMITRA**, Lipsă CNP. 2) **SAVU VASILE**, Lipsă CNP. 3) **ILIE GHERGHINA**, Lipsă CNP. 4) **MARIN MARIA**, Lipsă CNP.	

C. Partea III. SARCINI .

Inscrieri privind dezmembramintele dreptului de proprietate, drepturi reale de garanţie şi sarcini	Referinţe
NU SUNT	

Anexa Nr. 1 La Partea I

Teren

Nr cadastral	Suprafaţa (mp)*	Observaţii / Referinţe
	7.358	

* Suprafaţa este determinată in planul de proiecţie Stereo 70.

DETALII LINIARE IMOBIL

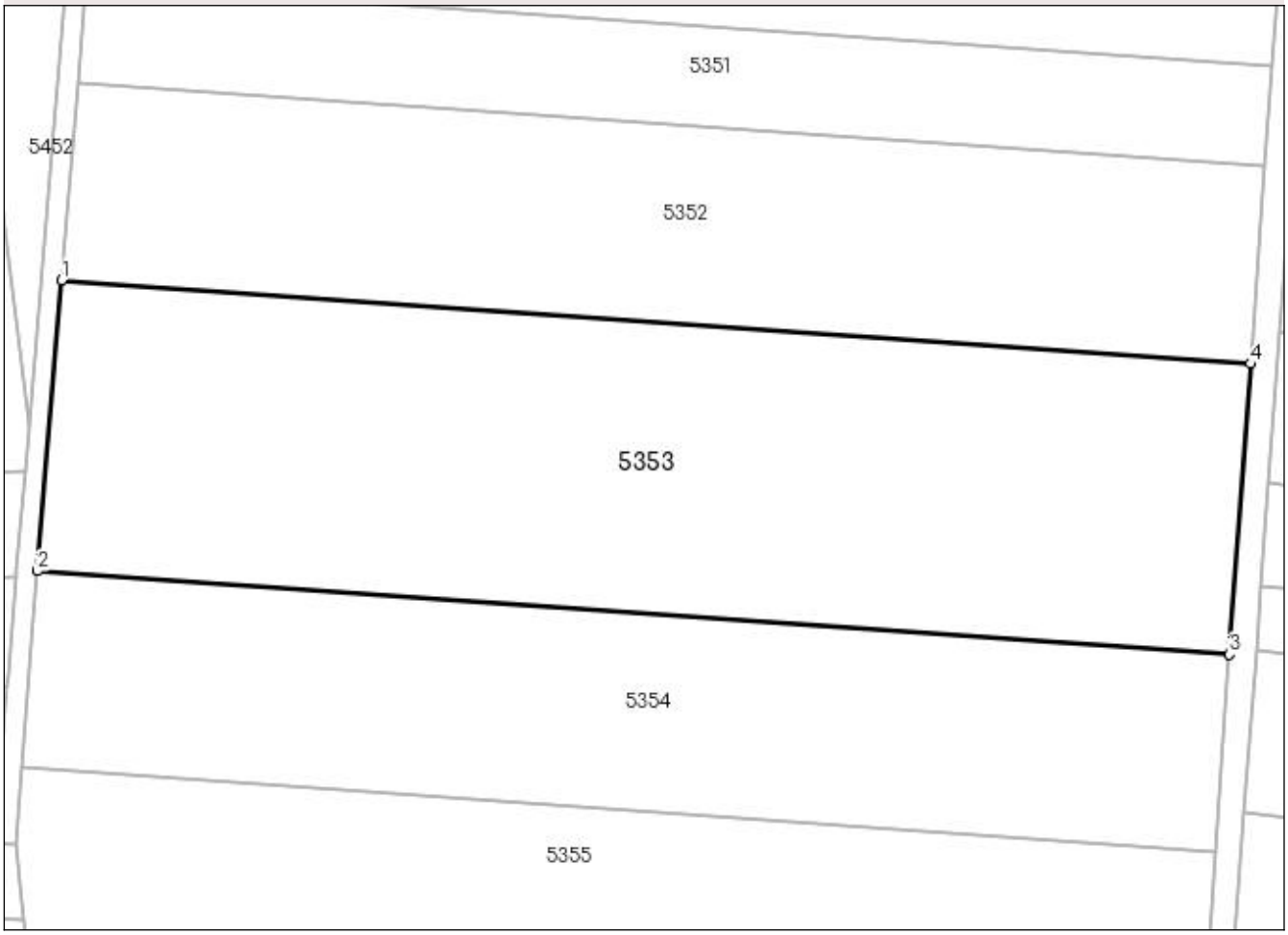

Date referitoare la teren

Crt	Categorie folosinţă	Intra vilan	Suprafaţa (mp)	Tarla	Parcelă	Nr. topo	Observaţii / Referinţe
1	arabil	NU	7.358	56	225/57	-	

Lungime Segmente
1) Valorile lungimilor segmentelor sunt obţinute din proiecţie în plan.

Punct început	X / Y	Punct sfârşit	X / Y	Lungime segment (** (m)
1	577.832,133 361.861,012	2	577.828,68 361.818,772	42.381
2	577.828,68 361.818,772	3	578.002,089 361.806,627	173.834
3	578.002,089 361.806,627	4	578.005,143 361.848,895	42.378
4	578.005,143 361.848,895	1	577.832,133 361.861,012	173.434

** Lungimile segmentelor sunt determinate în planul de proiecţie Stereo 70 şi sunt rotunjite la 1 milimetru.
*** Distanţa dintre puncte este formată din segmente cumulate ce sunt mai mici decât valoarea 1 milimetru.

DATE DESPRE IMOBILUL NR. 5354

Oficiul de Cadastru şi Publicitate Imobiliară PRAHOVA
Biroul de Cadastru şi Publicitate Imobiliară Ploieşti

A. Partea I. Descrierea imobilului

TEREN Extravilan

Adresa: Jud. Prahova

Nr. Crt	Nr cadastral Nr. topografic	Suprafaţa* (mp)	Observaţii / Referinţe
A1		5.000	Sector cadastral:53 Teren neimprejmuit;

B. Partea II. Proprietari şi acte

Inscrieri privitoare la dreptul de proprietate şi alte drepturi reale		Referinţe
/		
Act Administrativ nr. 109709, din 18/11/2002 emis de CJSDAPT PRAHOVA;		
B1	Intabulare, drept de PROPRIETATE, dobandit prin Reconstituire, cota actuala 1/1, cota initiala 1/1	A1
	1) **SAVU IAMANDI CONSTANTINA**, Lipsă CNP. 2) **SOTIR ELENA**, Lipsă CNP.	

C. Partea III. SARCINI .

Inscrieri privind dezmembramintele dreptului de proprietate, drepturi reale de garanţie şi sarcini	Referinţe
NU SUNT	

Anexa Nr. 1 La Partea I

Teren

Nr cadastral	Suprafaţa (mp)*	Observaţii / Referinţe
	5.000	

* Suprafaţa este determinată in planul de proiecţie Stereo 70.

DETALII LINIARE IMOBIL



Date referitoare la teren

Crt	Categorie folosinţă	Intra vilan	Suprafaţa (mp)	Tarla	Parcelă	Nr. topo	Observaţii / Referinţe
1	arabil	NU	5.000	56	225/58	-	

Lungime Segmente
1) Valorile lungimilor segmentelor sunt obţinute din proiecţie în plan.

Punct început	X / Y	Punct sfârşit	X / Y	Lungime segment (** (m)
1	577.828,68 361.818,772	2	577.826,339 361.790,125	28.742
2	577.826,339 361.790,125	3	578.000,018 361.777,962	174.104
3	578.000,018 361.777,962	4	578.002,089 361.806,627	28.74
4	578.002,089 361.806,627	1	577.828,68 361.818,772	173.834

** Lungimile segmentelor sunt determinate în planul de proiecţie Stereo 70 şi sunt rotunjite la 1 milimetru.
*** Distanţa dintre puncte este formată din segmente cumulate ce sunt mai mici decât valoarea 1 milimetru.

DATE DESPRE IMOBILUL NR. 5355

Oficiul de Cadastru şi Publicitate Imobiliară PRAHOVA
Biroul de Cadastru şi Publicitate Imobiliară Ploiești

A. Partea I. Descrierea imobilului

TEREN Extravilan

Adresa: Jud. Prahova

Nr. Crt	Nr cadastral Nr. topografic	Suprafaţa* (mp)	Observaţii / Referinţe
A1		21.869	Sector cadastral:53 Teren neimprejmuit;

B. Partea II. Proprietari şi acte

Inscrieri privitoare la dreptul de proprietate şi alte drepturi reale		Referinţe
/		
Act Administrativ nr. 113556, din 17/12/2002 emis de CJSDAPT PRAHOVA;		
B1	Intabulare, drept de PROPRIETATE, dobandit prin Reconstituire, cota actuala 1/1, cota initiala 1/1	A1
	1) **ILIE ION**, Lipsă CNP.	

C. Partea III. SARCINI .

Inscrieri privind dezmembramintele dreptului de proprietate, drepturi reale de garanţie şi sarcini	Referinţe
NU SUNT	

Anexa Nr. 1 La Partea I

Teren

Nr cadastral	Suprafaţa (mp)*	Observaţii / Referinţe
	21.869	

* Suprafaţa este determinată in planul de proiecţie Stereo 70.

DETALII LINIARE IMOBIL



Date referitoare la teren

Crt	Categorie folosinţă	Intra vilan	Suprafaţa (mp)	Tarla	Parcelă	Nr. topo	Observaţii / Referinţe
1	arabil	NU	21.869	56	225/59	-	

Lungime Segmente

1) Valorile lungimilor segmentelor sunt obţinute din proiecţie în plan.

Punct început	X / Y	Punct sfârşit	X / Y	Lungime segment (** (m)
1	577.829,419 361.742,282	2	577.832,037 361.718,087	24.336
2	577.832,037 361.718,087	3	577.836,739 361.674,642	43.699
3	577.836,739 361.674,642	4	577.838,801 361.655,59	19.163
4	577.838,801 361.655,59	5	577.990,408 361.644,972	151.978
5	577.990,408 361.644,972	6	578.000,018 361.777,962	133.337

Punct început	X / Y	Punct sfârşit	X / Y	Lungime segment (** (m)
6	578.000,018 361.777,962	7	577.826,339 361.790,125	174.104
7	577.826,339 361.790,125	8	577.825,436 361.779,084	11.078
8	577.825,436 361.779,084	9	577.826,068 361.773,245	5.873
9	577.826,068 361.773,245	10	577.826,625 361.768,097	5.178
10	577.826,625 361.768,097	1	577.829,419 361.742,282	25.966

**** Lungimile segmentelor sunt determinate în planul de proiecţie Stereo 70 şi sunt rotunjite la 1 milimetru.**
***** Distanţa dintre puncte este formată din segmente cumulate ce sunt mai mici decât valoarea 1 milimetru.**

DATE DESPRE IMOBILUL NR. 5356

Oficiul de Cadastru şi Publicitate Imobiliară PRAHOVA
Biroul de Cadastru şi Publicitate Imobiliară Ploieşti

A. Partea I. Descrierea imobilului

TEREN Extravilan

Adresa: Jud. Prahova

Nr. Crt	Nr cadastral Nr. topografic	Suprafaţa* (mp)	Observaţii / Referinţe
A1		3.454	Sector cadastral:53 Teren neimprejmuit;

B. Partea II. Proprietari şi acte

Inscrieri privitoare la dreptul de proprietate şi alte drepturi reale		Referinţe
/		
Act Administrativ nr. 109725, din 18/11/2002 emis de CJSDAPT PRAHOVA;		
B1	Intabulare, drept de PROPRIETATE, dobandit prin Reconstituire, cota actuala 1/1, cota initiala 1/1	A1
	1) **RADOI ILIE**, Lipsă CNP.	

C. Partea III. SARCINI .

Inscrieri privind dezmembramintele dreptului de proprietate, drepturi reale de garanţie şi sarcini	Referinţe
NU SUNT	

Anexa Nr. 1 La Partea I

Teren

Nr cadastral	Suprafaţa (mp)*	Observaţii / Referinţe
	3.454	

* Suprafaţa este determinată in planul de proiecţie Stereo 70.

DETALII LINIARE IMOBIL



Date referitoare la teren

Crt	Categorie folosinţă	Intra vilan	Suprafaţa (mp)	Tarla	Parcelă	Nr. topo	Observaţii / Referinţe
1	arabil	NU	3.454	56	225/60	-	

Lungime Segmente
1) Valorile lungimilor segmentelor sunt obţinute din proiecţie în plan.

Punct început	X / Y	Punct sfârşit	X / Y	Lungime segment (** (m)
1	577.839,103 361.652,805	2	577.841,32 361.632,313	20.612
2	577.841,32 361.632,313	3	577.988,747 361.621,988	147.788
3	577.988,747 361.621,988	4	577.990,408 361.644,972	23.044
4	577.990,408 361.644,972	5	577.838,801 361.655,59	151.978
5	577.838,801 361.655,59	1	577.839,103 361.652,805	2.801

** Lungimile segmentelor sunt determinate în planul de proiecţie Stereo 70 şi sunt rotunjite la 1 milimetru.
*** Distanţa dintre puncte este formată din segmente cumulate ce sunt mai mici decât valoarea 1 milimetru.

DATE DESPRE IMOBILUL NR. 5357

Oficiul de Cadastru şi Publicitate Imobiliară PRAHOVA
Biroul de Cadastru şi Publicitate Imobiliară Ploieşti

A. Partea I. Descrierea imobilului

TEREN Extravilan

Adresa: Jud. Prahova, T56 A225/61

Nr. Crt	Nr cadastral Nr. topografic	Suprafaţa* (mp)	Observaţii / Referinţe
A1	25956	1.650	Sector cadastral:53 Teren neimprejmuit;

B. Partea II. Proprietari şi acte

Inscrieri privitoare la dreptul de proprietate şi alte drepturi reale		Referinţe
139681 / 06/10/2021		
Act Notarial nr. 77, din 01/07/2003 emis de NP NECULAE AURELIAN (act administrativ nr 109724 din 18.11.2002, emis de COMISIA JUDETEANA PRAHOVA);		
B1	Intabulare, drept de PROPRIETATE, dobandit prin Succesiune, cota actuala 1/3, cota initiala 1/3	A1
	1) **DUMITRACHE GEORGETA**	
B2	Intabulare, drept de PROPRIETATE, dobandit prin Lege, cota actuala 2/3, cota initiala 2/3	A1
	1) **PROPRIETAR NEIDENTIFICAT**, CIF:9999999999999, Lipsă CNP.	

C. Partea III. SARCINI .

Inscrieri privind dezmembramintele dreptului de proprietate, drepturi reale de garanţie şi sarcini	Referinţe
NU SUNT	

Anexa Nr. 1 La Partea I

Teren

Nr cadastral	Suprafaţa (mp)*	Observaţii / Referinţe
25956	1.650	

* Suprafaţa este determinată in planul de proiecţie Stereo 70.

DETALII LINIARE IMOBIL

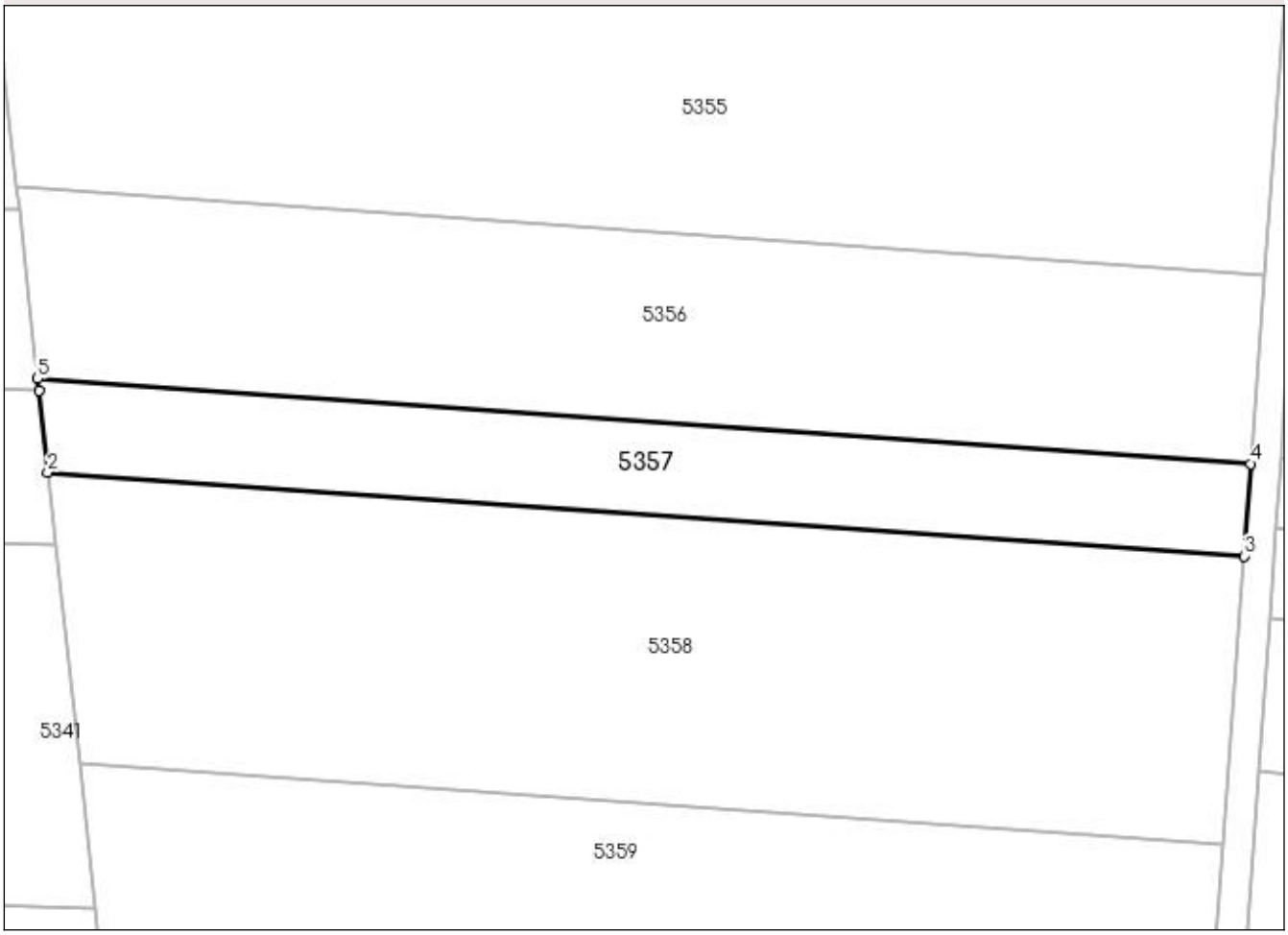

Date referitoare la teren

Crt	Categorie folosinţă	Intra vilan	Suprafaţa (mp)	Tarla	Parcelă	Nr. topo	Observaţii / Referinţe
1	arabil	NU	1.650	56	225/61	-	Teren extravilan neimprejmuit. NORD - limita conventionala; SUD - limita conventionala; EST - limita conventionala; VEST - limita conventionala

Lungime Segmente

1) Valorile lungimilor segmentelor sunt obţinute din proiecţie în plan.

Punct început	X / Y	Punct sfârşit	X / Y	Lungime segment (** (m)
1	577.841,475 361.630,883	2	577.842,55 361.620,956	9.985
2	577.842,55 361.620,956	3	577.987,937 361.610,774	145.743
3	577.987,937 361.610,774	4	577.988,747 361.621,988	11.243
4	577.988,747 361.621,988	5	577.841,32 361.632,313	147.788

Punct început	X / Y	Punct sfârşit	X / Y	Lungime segment (** (m)
5	577.841,32 361.632,313	1	577.841,475 361.630,883	1.438

** Lungimile segmentelor sunt determinate în planul de proiecţie Stereo 70 şi sunt rotunjite la 1 milimetru.
*** Distanţa dintre puncte este formată din segmente cumulate ce sunt mai mici decât valoarea 1 milimetru.

DATE DESPRE IMOBILUL NR. 5358

Oficiul de Cadastru şi Publicitate Imobiliară PRAHOVA
Biroul de Cadastru şi Publicitate Imobiliară Ploiești

A. Partea I. Descrierea imobilului

TEREN Extravilan

Adresa: Jud. Prahova

Nr. Crt	Nr cadastral Nr. topografic	Suprafaţa* (mp)	Observaţii / Referinţe
A1		5.000	Sector cadastral:53 Teren neimprejmuit;

B. Partea II. Proprietari şi acte

Inscrieri privitoare la dreptul de proprietate şi alte drepturi reale		Referinţe
/		
Act Administrativ nr. 111537, din 07/12/2002 emis de CJSDAPT PRAHOVA;		
B1	Intabulare, drept de PROPRIETATE, dobandit prin Reconstituire, cota actuala 1/1, cota initiala 1/1	A1
	1) **RADU MARIA**, Lipsă CNP. 2) **GHEORGHE NICOLAE**, Lipsă CNP. 3) **RADU FLOAREA**, Lipsă CNP.	

C. Partea III. SARCINI .

Inscrieri privind dezmembramintele dreptului de proprietate, drepturi reale de garanţie şi sarcini	Referinţe
NU SUNT	

Anexa Nr. 1 La Partea I

Teren

Nr cadastral	Suprafaţa (mp)*	Observaţii / Referinţe
	5.000	

* Suprafaţa este determinată in planul de proiecţie Stereo 70.

DETALII LINIARE IMOBIL

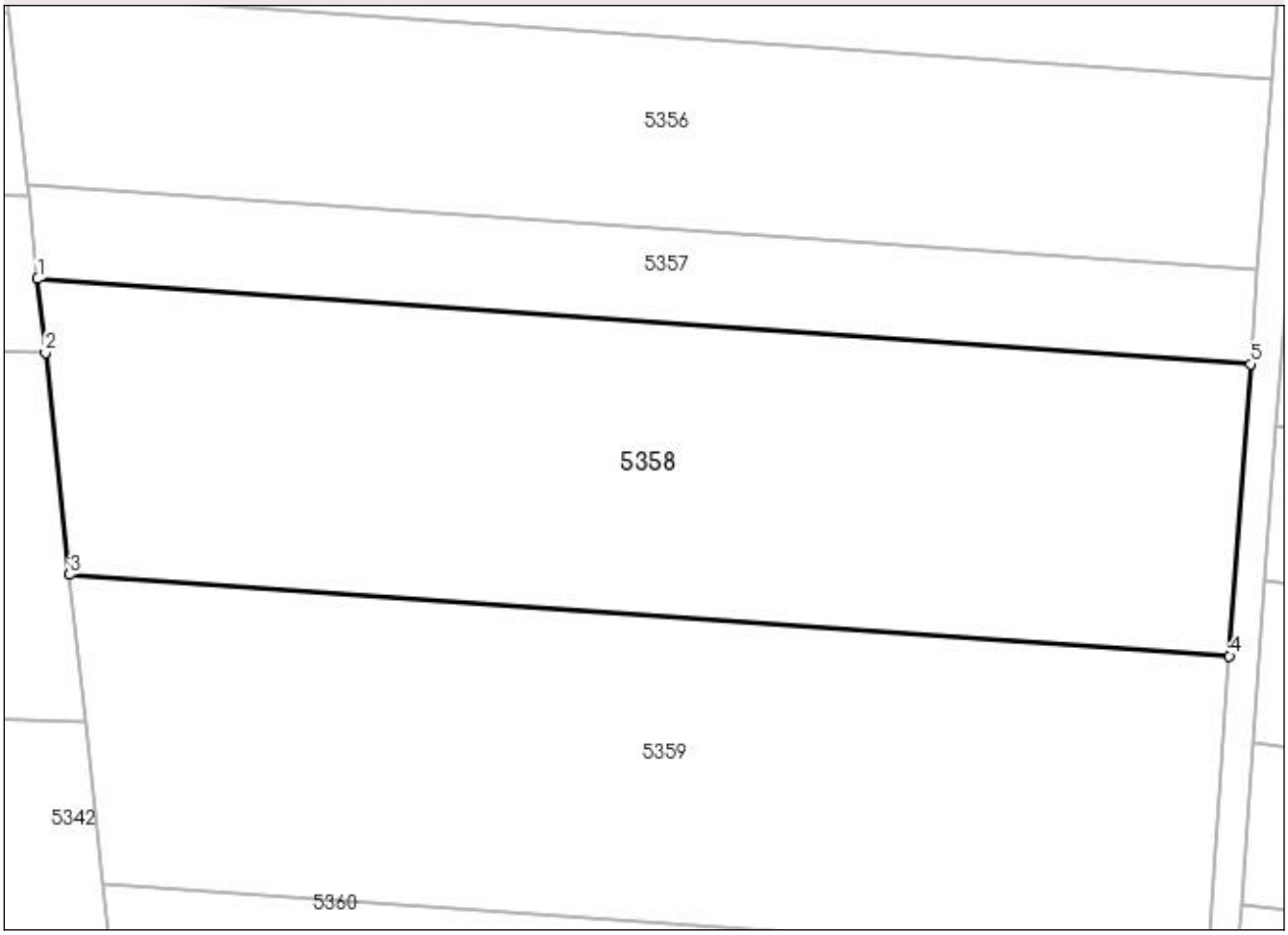

Date referitoare la teren

Crt	Categorie folosinţă	Intra vilan	Suprafaţa (mp)	Tarla	Parcelă	Nr. topo	Observaţii / Referinţe
1	arabil	NU	5.000	56	225/62	-	

Lungime Segmente
1) Valorile lungimilor segmentelor sunt obţinute din proiecţie în plan.

Punct început	X / Y	Punct sfârşit	X / Y	Lungime segment (** (m)
1	577.842,55 361.620,956	2	577.843,508 361.612,103	8.905
2	577.843,508 361.612,103	3	577.846,384 361.585,528	26.73
3	577.846,384 361.585,528	4	577.985,409 361.575,791	139.366
4	577.985,409 361.575,791	5	577.987,937 361.610,774	35.074
5	577.987,937 361.610,774	1	577.842,55 361.620,956	145.743

** Lungimile segmentelor sunt determinate în planul de proiecţie Stereo 70 şi sunt rotunjite la 1 milimetru.
*** Distanţa dintre puncte este formată din segmente cumulate ce sunt mai mici decât valoarea 1 milimetru.

DATE DESPRE IMOBILUL NR. 5359

Oficiul de Cadastru şi Publicitate Imobiliară PRAHOVA
Biroul de Cadastru şi Publicitate Imobiliară Ploieşti

A. Partea I. Descrierea imobilului

TEREN Extravilan

Adresa: Jud. Prahova

Nr. Crt	Nr cadastral Nr. topografic	Suprafaţa* (mp)	Observaţii / Referinţe
A1		5.000	Sector cadastral:53 Teren neimprejmuit;

B. Partea II. Proprietari şi acte

Inscrieri privitoare la dreptul de proprietate şi alte drepturi reale		Referinţe
/		
Act Administrativ nr. 113554, din 17/12/2002 emis de CJSDAPT PRAHOVA;		
B1	Intabulare, drept de PROPRIETATE, dobandit prin Reconstituire, cota actuala 1/1, cota initiala 1/1	A1
	1) **GHEORGHE NICOLAE**, Lipsă CNP.	

C. Partea III. SARCINI .

Inscrieri privind dezmembramintele dreptului de proprietate, drepturi reale de garanţie şi sarcini	Referinţe
NU SUNT	

Anexa Nr. 1 La Partea I

Teren

Nr cadastral	Suprafaţa (mp)*	Observaţii / Referinţe
	5.000	

* Suprafaţa este determinată in planul de proiecţie Stereo 70.

DETALII LINIARE IMOBIL

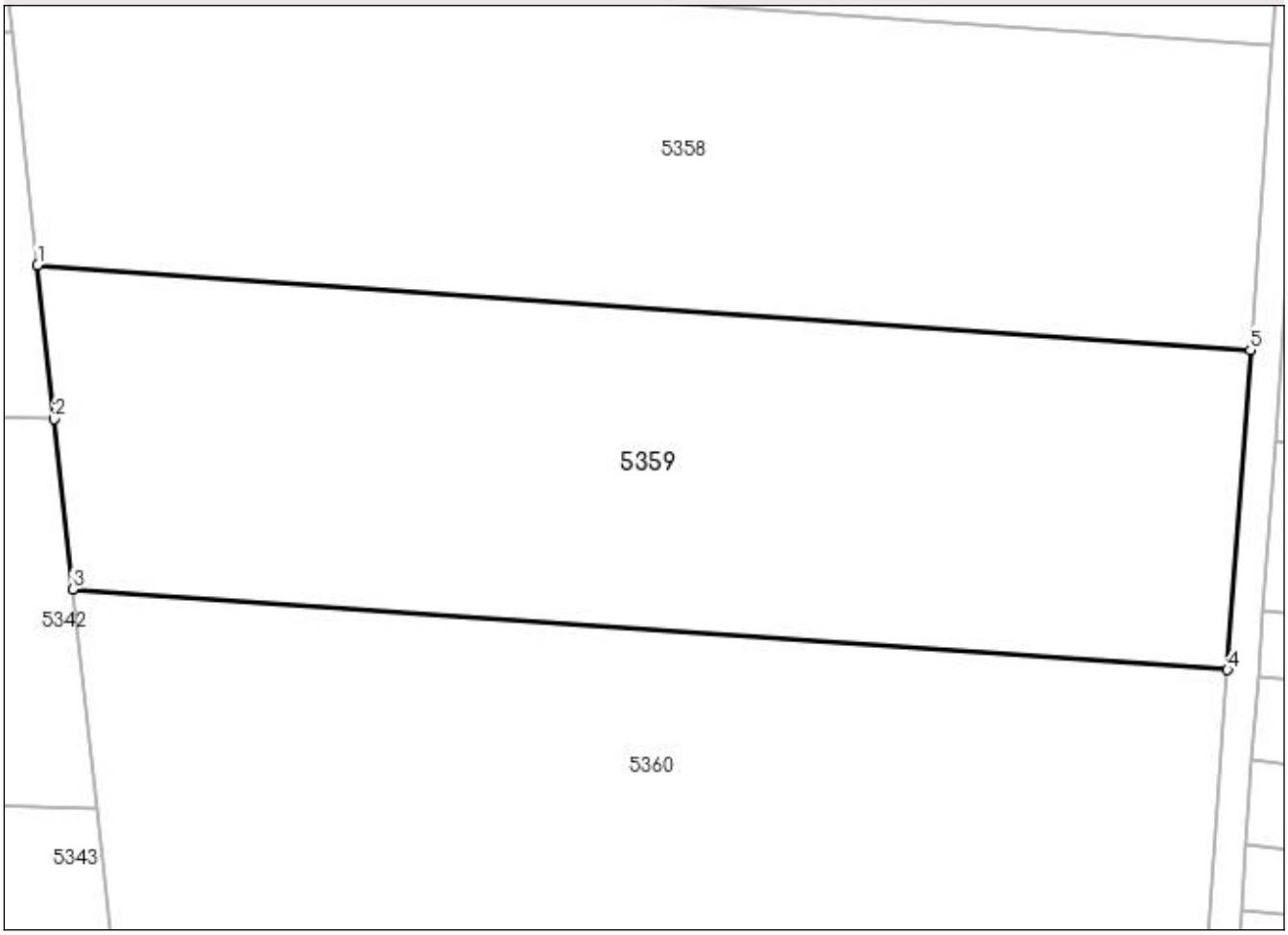

Date referitoare la teren

Crt	Categorie folosinţă	Intra vilan	Suprafaţa (mp)	Tarla	Parcelă	Nr. topo	Observaţii / Referinţe
1	arabil	NU	5.000	56	225/63	-	

Lungime Segmente
1) Valorile lungimilor segmentelor sunt obţinute din proiecţie în plan.

Punct început	X / Y	Punct sfârşit	X / Y	Lungime segment (** (m)
1	577.846,384 361.585,528	2	577.848,293 361.567,884	17.747
2	577.848,293 361.567,884	3	577.850,402 361.548,399	19.599
3	577.850,402 361.548,399	4	577.982,76 361.539,129	132.682
4	577.982,76 361.539,129	5	577.985,409 361.575,791	36.758
5	577.985,409 361.575,791	1	577.846,384 361.585,528	139.366

** Lungimile segmentelor sunt determinate în planul de proiecţie Stereo 70 şi sunt rotunjite la 1 milimetru.
*** Distanţa dintre puncte este formată din segmente cumulate ce sunt mai mici decât valoarea 1 milimetru.

DATE DESPRE IMOBILUL NR. 5360

Oficiul de Cadastru şi Publicitate Imobiliară PRAHOVA
Biroul de Cadastru şi Publicitate Imobiliară Ploieşti

A. Partea I. Descrierea imobilului

TEREN Extravilan

Adresa: Jud. Prahova

Nr. Crt	Nr cadastral Nr. topografic	Suprafaţa* (mp)	Observaţii / Referinţe
A1		5.000	Sector cadastral:53 Teren neimprejmuit;

B. Partea II. Proprietari şi acte

Inscrieri privitoare la dreptul de proprietate şi alte drepturi reale		Referinţe
/		
Act Administrativ nr. 113555, din 17/12/2002 emis de CJSDAPT PRAHOVA;		
B1	Intabulare, drept de PROPRIETATE, dobandit prin Reconstituire, cota actuala 1/1, cota initiala 1/1	A1
	1) **GHEORGHE ION**, Lipsă CNP.	

C. Partea III. SARCINI .

Inscrieri privind dezmembramintele dreptului de proprietate, drepturi reale de garanţie şi sarcini	Referinţe
NU SUNT	

Anexa Nr. 1 La Partea I

Teren

Nr cadastral	Suprafaţa (mp)*	Observaţii / Referinţe
	5.000	

* Suprafaţa este determinată in planul de proiecţie Stereo 70.

DETALII LINIARE IMOBIL



Date referitoare la teren

Crt	Categorie folosinţă	Intra vilan	Suprafaţa (mp)	Tarla	Parcelă	Nr. topo	Observaţii / Referinţe
1	arabil	NU	5.000	56	225/64	-	

Lungime Segmente
1) Valorile lungimilor segmentelor sunt obţinute din proiecţie în plan.

Punct început	X / Y	Punct sfârşit	X / Y	Lungime segment (** (m)
1	577.853,116 361.523,328	2	577.854,634 361.509,298	14.112
2	577.854,634 361.509,298	3	577.979,97 361.500,52	125.643
3	577.979,97 361.500,52	4	577.982,76 361.539,129	38.71
4	577.982,76 361.539,129	5	577.850,402 361.548,399	132.682
5	577.850,402 361.548,399	1	577.853,116 361.523,328	25.217

** Lungimile segmentelor sunt determinate în planul de proiecţie Stereo 70 şi sunt rotunjite la 1 milimetru.
*** Distanţa dintre puncte este formată din segmente cumulate ce sunt mai mici decât valoarea 1 milimetru.

DATE DESPRE IMOBILUL NR. 5361

Oficiul de Cadastru şi Publicitate Imobiliară PRAHOVA
Biroul de Cadastru şi Publicitate Imobiliară Ploieşti

A. Partea I. Descrierea imobilului

TEREN Extravilan

Adresa: Jud. Prahova

Nr. Crt	Nr cadastral Nr. topografic	Suprafaţa* (mp)	Observaţii / Referinţe
A1		2.491	Sector cadastral:53 Teren neimprejmuit;

B. Partea II. Proprietari şi acte

Inscrieri privitoare la dreptul de proprietate şi alte drepturi reale		Referinţe
/		
Act Administrativ nr. 109719, din 18/11/2002 emis de CJSDAPT PRAHOVA;		
B1	Intabulare, drept de PROPRIETATE, dobandit prin Reconstituire, cota actuala 1/1, cota initiala 1/1	A1
	1) **STANCIU NICOLAE GHEORGHE**, Lipsă CNP.	

C. Partea III. SARCINI .

Inscrieri privind dezmembramintele dreptului de proprietate, drepturi reale de garanţie şi sarcini	Referinţe
NU SUNT	

Anexa Nr. 1 La Partea I

Teren

Nr cadastral	Suprafaţa (mp)*	Observaţii / Referinţe
	2.491	

* Suprafaţa este determinată in planul de proiecţie Stereo 70.

DETALII LINIARE IMOBIL

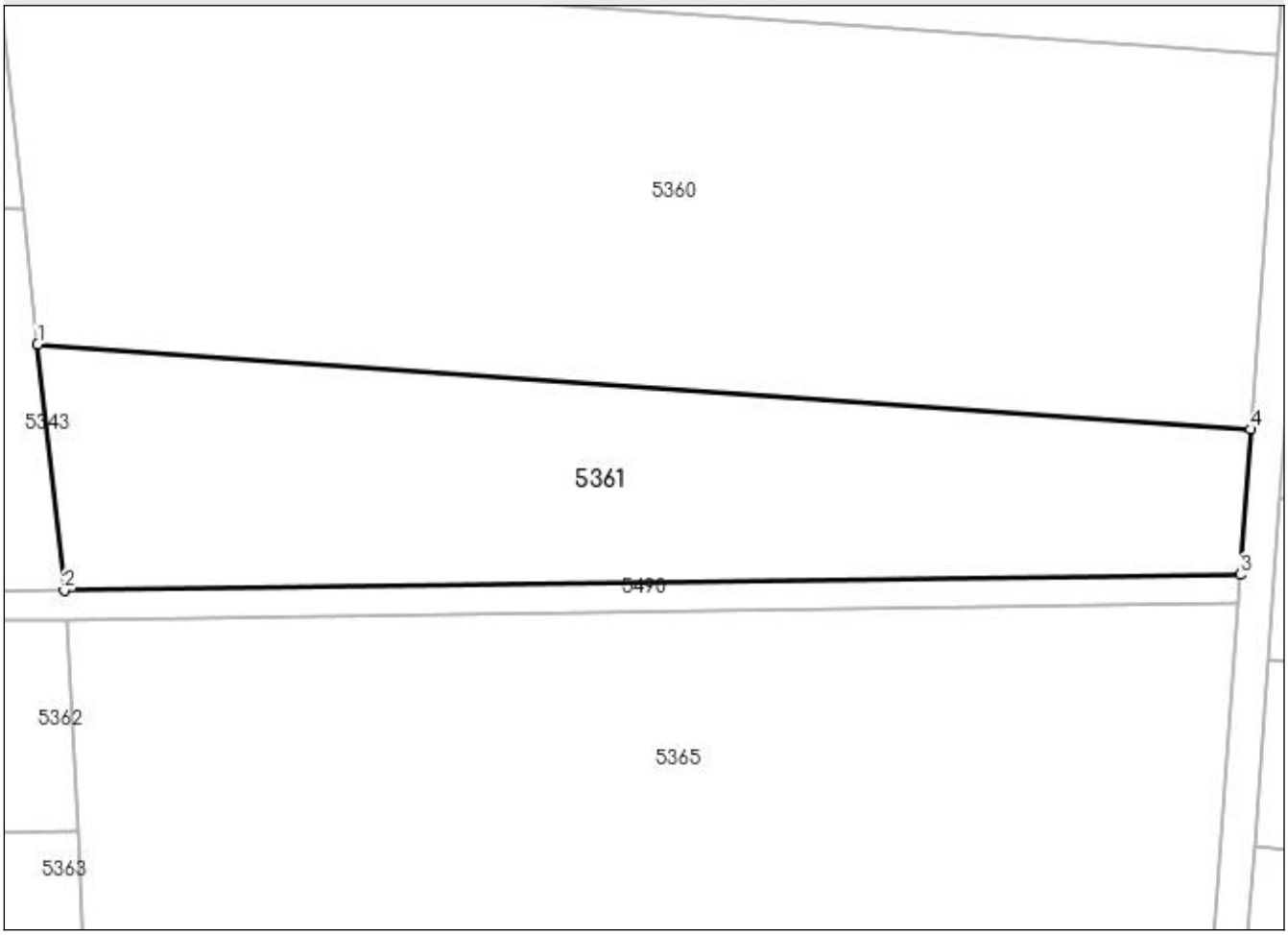

Date referitoare la teren

Crt	Categorie folosinţă	Intra vilan	Suprafaţa (mp)	Tarla	Parcelă	Nr. topo	Observaţii / Referinţe
1	arabil	NU	2.491	56	225/65	-	

Lungime Segmente
1) Valorile lungimilor segmentelor sunt obţinute din proiecţie în plan.

Punct început	X / Y	Punct sfârşit	X / Y	Lungime segment (** (m)
1	577.854,634 361.509,298	2	577.857,385 361.483,878	25.568
2	577.857,385 361.483,878	3	577.978,887 361.485,529	121.513
3	577.978,887 361.485,529	4	577.979,97 361.500,52	15.03
4	577.979,97 361.500,52	1	577.854,634 361.509,298	125.643

** Lungimile segmentelor sunt determinate în planul de proiecţie Stereo 70 şi sunt rotunjite la 1 milimetru.
*** Distanţa dintre puncte este formată din segmente cumulate ce sunt mai mici decât valoarea 1 milimetru.

DATE DESPRE IMOBILUL NR. 5362

Oficiul de Cadastru şi Publicitate Imobiliară PRAHOVA
Biroul de Cadastru şi Publicitate Imobiliară Ploiești

A. Partea I. Descrierea imobilului

TEREN Extravilan

Adresa: Jud. Prahova

Nr. Crt	Nr cadastral Nr. topografic	Suprafaţa* (mp)	Observaţii / Referinţe
A1		2.500	Sector cadastral:53 Teren neimprejmuit;

B. Partea II. Proprietari şi acte

Inscrieri privitoare la dreptul de proprietate şi alte drepturi reale		Referinţe
/		
Act Administrativ nr. 109721, din 18/11/2002 emis de CJSDAPT PRAHOVA;		
B1	Intabulare, drept de PROPRIETATE, dobandit prin Reconstituire, cota actuala 1/1, cota initiala 1/1	A1
	1) **OPREA STEFAN ILIE**, Lipsă CNP.	

C. Partea III. SARCINI .

Inscrieri privind dezmembramintele dreptului de proprietate, drepturi reale de garanţie şi sarcini	Referinţe
NU SUNT	

Anexa Nr. 1 La Partea I

Teren

Nr cadastral	Suprafaţa (mp)*	Observaţii / Referinţe
	2.500	

* Suprafaţa este determinată in planul de proiecţie Stereo 70.

DETALII LINIARE IMOBIL

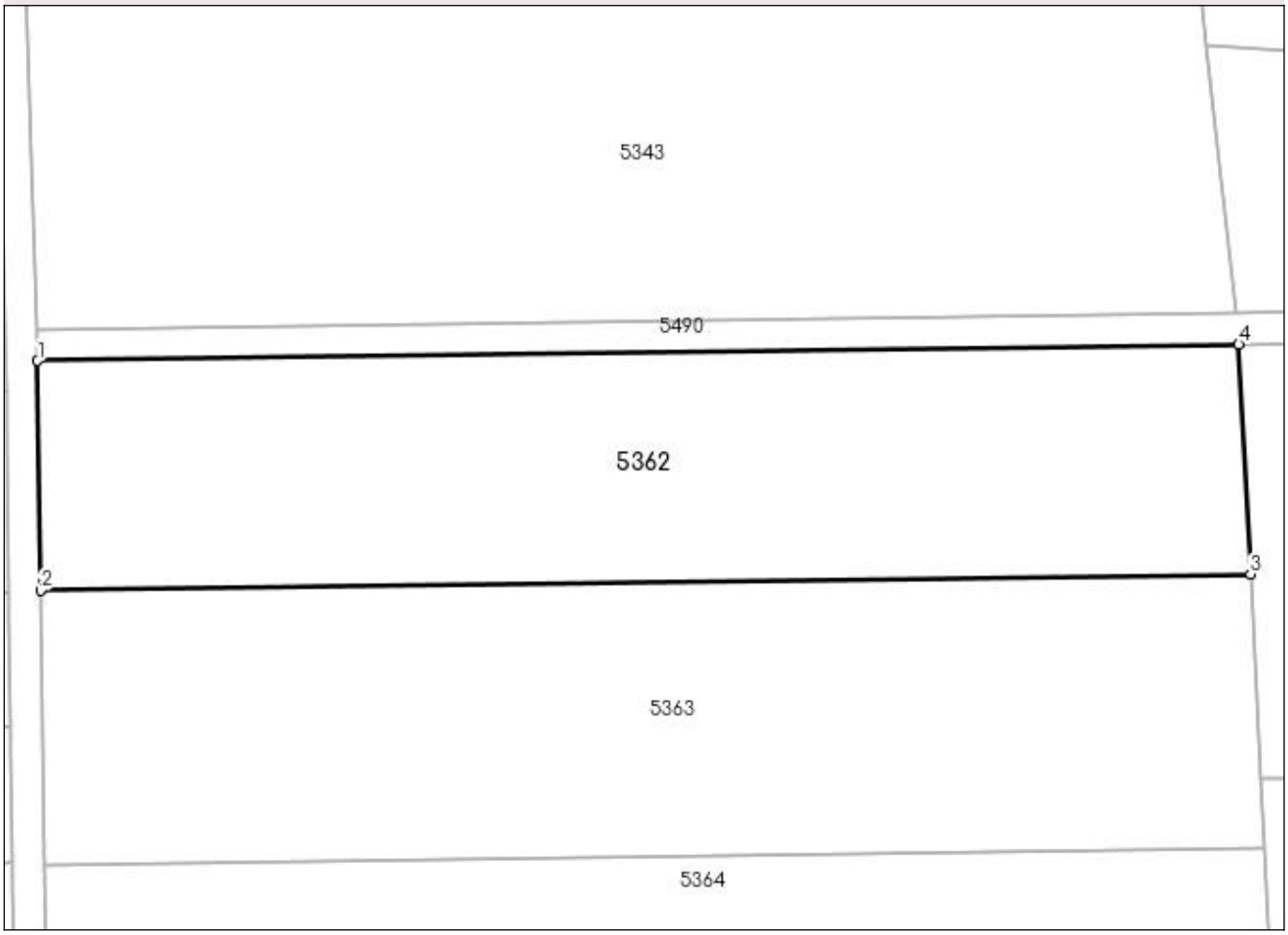

Date referitoare la teren

Crt	Categorie folosinţă	Intra vilan	Suprafaţa (mp)	Tarla	Parcelă	Nr. topo	Observaţii / Referinţe
1	arabil	NU	2.500	56	225/43	-	

Lungime Segmente
1) Valorile lungimilor segmentelor sunt obţinute din proiecţie în plan.

Punct început	X / Y	Punct sfârşit	X / Y	Lungime segment (** (m)
1	577.743,502 361.479,331	2	577.743,798 361.457,518	21.815
2	577.743,798 361.457,518	3	577.858,805 361.459,079	115.018
3	577.858,805 361.459,079	4	577.857,709 361.480,882	21.831
4	577.857,709 361.480,882	1	577.743,502 361.479,331	114.218

** Lungimile segmentelor sunt determinate în planul de proiecţie Stereo 70 şi sunt rotunjite la 1 milimetru.
*** Distanţa dintre puncte este formată din segmente cumulate ce sunt mai mici decât valoarea 1 milimetru.

DATE DESPRE IMOBILUL NR. 5363

Oficiul de Cadastru şi Publicitate Imobiliară PRAHOVA
Biroul de Cadastru şi Publicitate Imobiliară Ploieşti

A. Partea I. Descrierea imobilului

TEREN Extravilan

Adresa: Jud. Prahova

Nr. Crt	Nr cadastral Nr. topografic	Suprafaţa* (mp)	Observaţii / Referinţe
A1	21793	3.006	Sector cadastral:53 Teren neimprejmuit;

B. Partea II. Proprietari şi acte

Inscrieri privitoare la dreptul de proprietate şi alte drepturi reale		Referinţe
15659 / 19/02/2016		
Act Notarial nr. 934, din 18/02/2016 emis de NP IVAN CONSTANTIN;		
B3	Intabulare, drept de PROPRIETATEcumparare, dobandit prin Conventie, cota actuala 1/1, cota initiala 1/1	A1
	1) **SC AGRINVEST SRL**, CIF:15991548	

C. Partea III. SARCINI .

Inscrieri privind dezmembramintele dreptului de proprietate, drepturi reale de garanţie şi sarcini	Referinţe
NU SUNT	

Anexa Nr. 1 La Partea I

Teren

Nr cadastral	Suprafaţa (mp)*	Observaţii / Referinţe
21793	3.006	

* Suprafaţa este determinată in planul de proiecţie Stereo 70.

DETALII LINIARE IMOBIL

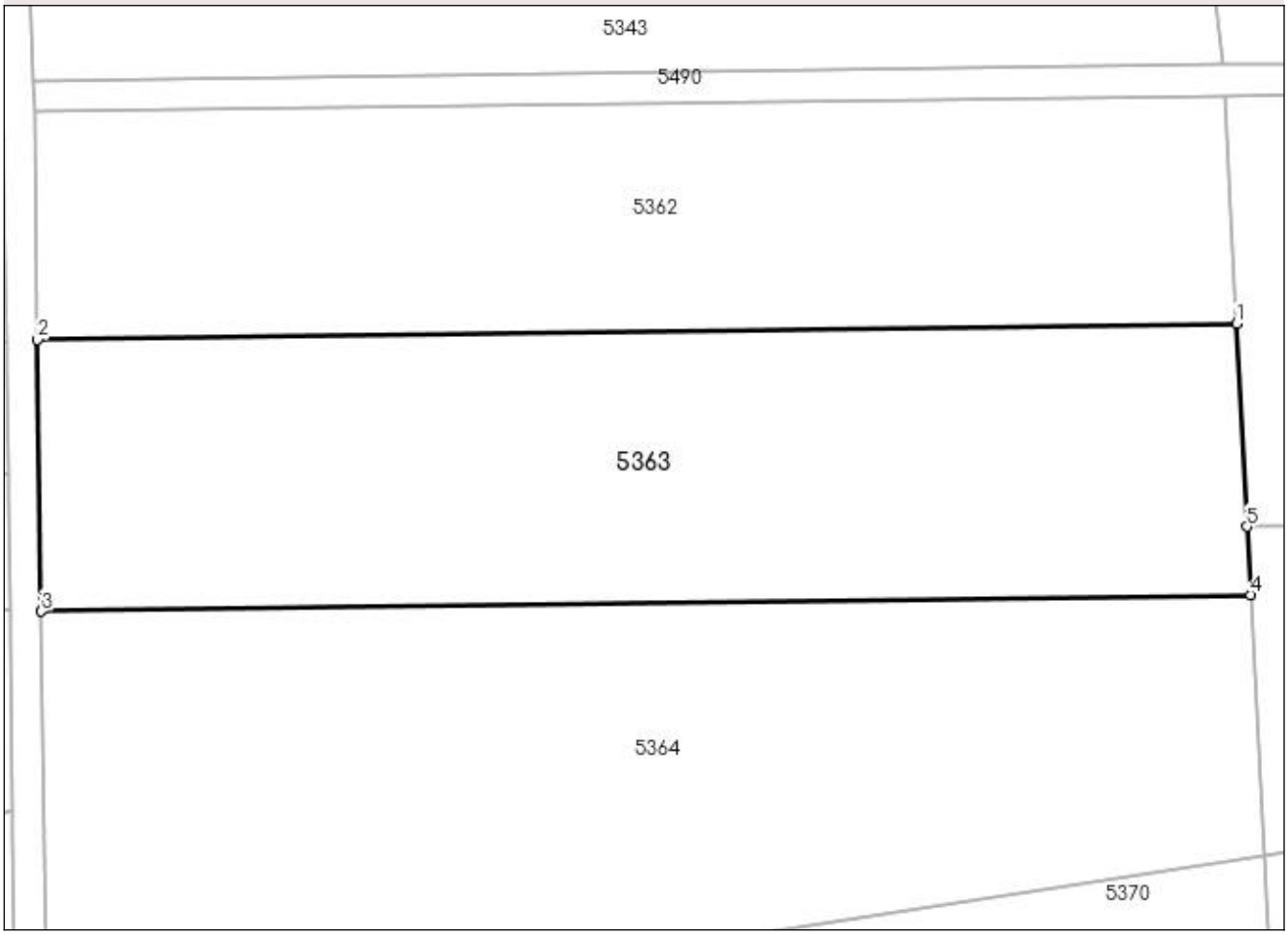

Date referitoare la teren

Crt	Categorie folosinţă	Intra vilan	Suprafaţa (mp)	Tarla	Parcelă	Nr. topo	Observaţii / Referinţe
1	arabil	NU	3.006	56	225/44	-	

Lungime Segmente
1) Valorile lungimilor segmentelor sunt obţinute din proiecţie în plan.

Punct început	X / Y	Punct sfârşit	X / Y	Lungime segment (** (m)
1	577.858,805 361.459,079	2	577.743,798 361.457,518	115.018
2	577.743,798 361.457,518	3	577.744,152 361.431,489	26.031
3	577.744,152 361.431,489	4	577.860,112 361.433,064	115.971
4	577.860,112 361.433,064	5	577.859,783 361.439,612	6.556
5	577.859,783 361.439,612	1	577.858,805 361.459,079	19.492

** Lungimile segmentelor sunt determinate în planul de proiecţie Stereo 70 şi sunt rotunjite la 1 milimetru.
*** Distanţa dintre puncte este formată din segmente cumulate ce sunt mai mici decât valoarea 1 milimetru.

DATE DESPRE IMOBILUL NR. 5364

Oficiul de Cadastru şi Publicitate Imobiliară PRAHOVA
Biroul de Cadastru şi Publicitate Imobiliară Ploieşti

A. Partea I. Descrierea imobilului

TEREN Extravilan

Adresa: Jud. Prahova

Nr. Crt	Nr cadastral Nr. topografic	Suprafaţa* (mp)	Observaţii / Referinţe
A1		Din acte: 3.855 Masurata: 3.854	Sector cadastral:53 Teren neimprejmuit;

B. Partea II. Proprietari şi acte

Inscrieri privitoare la dreptul de proprietate şi alte drepturi reale		Referinţe
/		
Act Administrativ nr. 109707, din 18/11/2002 emis de CJSDAPT PRAHOVA;		
B1	Intabulare, drept de PROPRIETATE, dobandit prin Reconstituire, cota actuala 1/1, cota initiala 1/1	A1
	1) **FLOREA GRIGORE NICOLAE**, Lipsă CNP.	

C. Partea III. SARCINI .

Inscrieri privind dezmembramintele dreptului de proprietate, drepturi reale de garanţie şi sarcini	Referinţe
NU SUNT	

Anexa Nr. 1 La Partea I

Teren

Nr cadastral	Suprafaţa (mp)*	Observaţii / Referinţe
	Din acte: 3.855 Masurata: 3.854	

* Suprafaţa este determinată in planul de proiecţie Stereo 70.

DETALII LINIARE IMOBIL

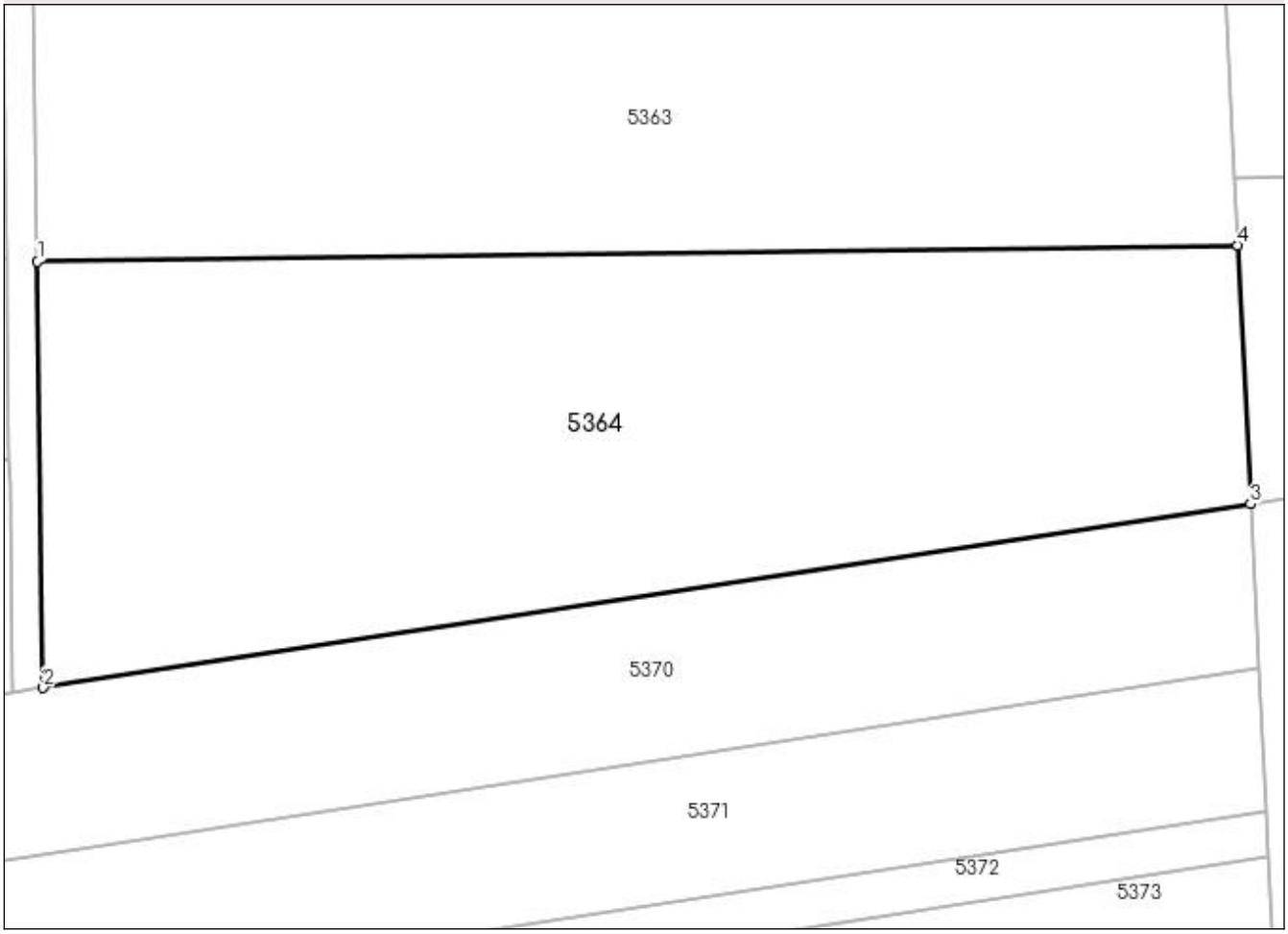

Date referitoare la teren

Crt	Categorie folosinţă	Intra vilan	Suprafaţa (mp)	Tarla	Parcelă	Nr. topo	Observaţii / Referinţe
1	arabil	NU	3.854	56	225/45	-	

Lungime Segmente
1) Valorile lungimilor segmentelor sunt obţinute din proiecţie în plan.

Punct început	X / Y	Punct sfârşit	X / Y	Lungime segment (** (m)
1	577.744,152 361.431,489	2	577.744,711 361.390,34	41.153
2	577.744,711 361.390,34	3	577.861,367 361.408,098	118.0
3	577.861,367 361.408,098	4	577.860,112 361.433,064	24.998
4	577.860,112 361.433,064	1	577.744,152 361.431,489	115.971

** Lungimile segmentelor sunt determinate în planul de proiecţie Stereo 70 şi sunt rotunjite la 1 milimetru.
*** Distanţa dintre puncte este formată din segmente cumulate ce sunt mai mici decât valoarea 1 milimetru.

DATE DESPRE IMOBILUL NR. 5365

Oficiul de Cadastru şi Publicitate Imobiliară PRAHOVA
Biroul de Cadastru şi Publicitate Imobiliară Ploieşti

A. Partea I. Descrierea imobilului

TEREN Extravilan

Adresa: Jud. Prahova

Nr. Crt	Nr cadastral Nr. topografic	Suprafaţa* (mp)	Observaţii / Referinţe
A1		4.891	Sector cadastral:53 Teren neimprejmuit;

B. Partea II. Proprietari şi acte

Inscrieri privitoare la dreptul de proprietate şi alte drepturi reale		Referinţe
/		
Act Administrativ nr. 109721, din 18/11/2002 emis de CJSDAPT PRAHOVA;		
B1	Intabulare, drept de PROPRIETATE, dobandit prin Reconstituire, cota actuala 1/1, cota initiala 1/1	A1
	1) **OPREA STEFAN ILIE**, Lipsă CNP.	

C. Partea III. SARCINI .

Inscrieri privind dezmembramintele dreptului de proprietate, drepturi reale de garanţie şi sarcini	Referinţe
NU SUNT	

Anexa Nr. 1 La Partea I

Teren

Nr cadastral	Suprafaţa (mp)*	Observaţii / Referinţe
	4.891	

* Suprafaţa este determinată in planul de proiecţie Stereo 70.

DETALII LINIARE IMOBIL

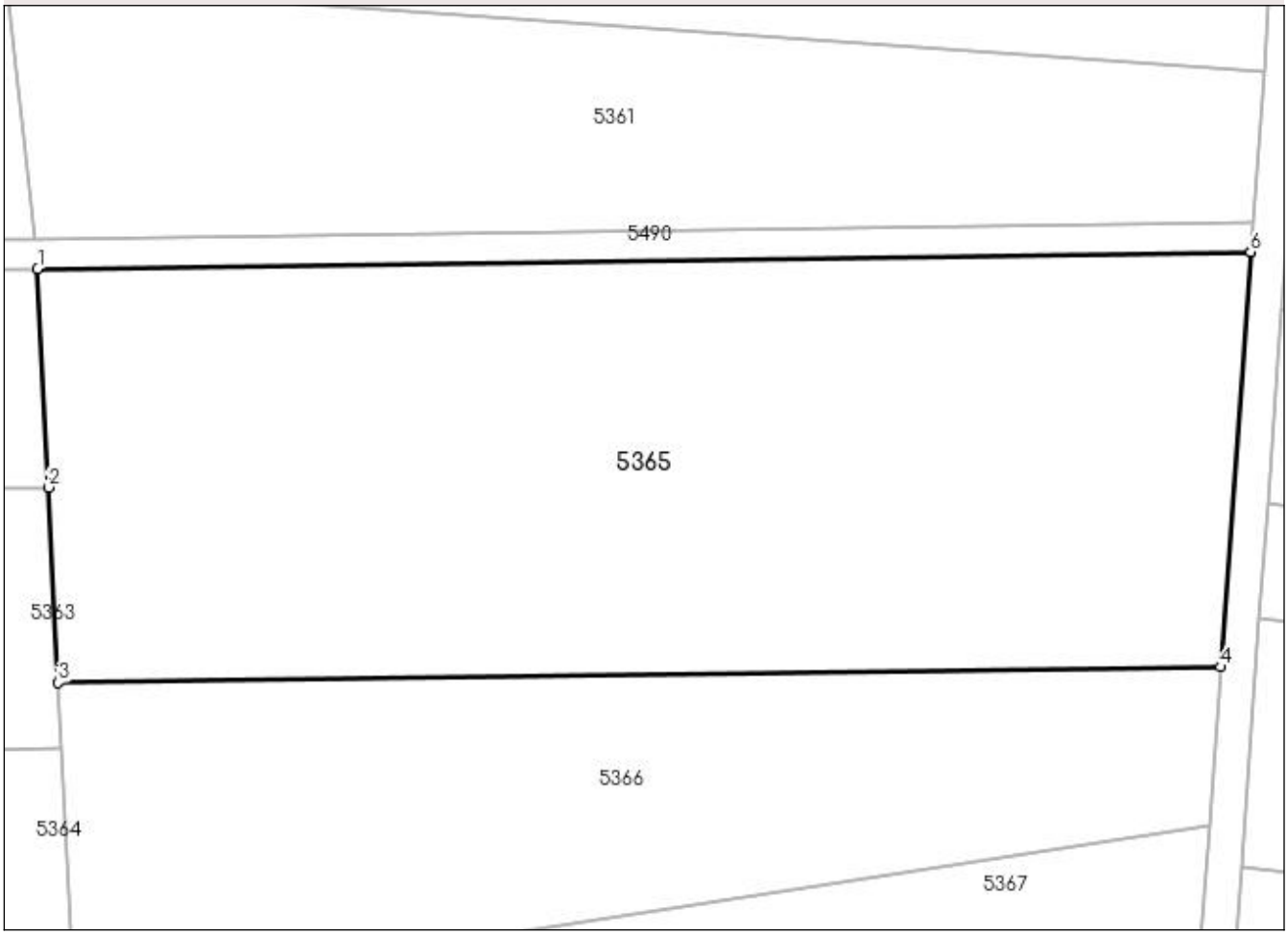

Date referitoare la teren

Crt	Categorie folosinţă	Intra vilan	Suprafaţa (mp)	Tarla	Parcelă	Nr. topo	Observaţii / Referinţe
1	arabil	NU	4.891	56	225/46	-	

Lungime Segmente
1) Valorile lungimilor segmentelor sunt obţinute din proiecţie în plan.

Punct început	X / Y	Punct sfârşit	X / Y	Lungime segment (** (m)
1	577.857,709 361.480,882	2	577.858,805 361.459,079	21.831
2	577.858,805 361.459,079	3	577.859,783 361.439,612	19.492
3	577.859,783 361.439,612	4	577.975,683 361.441,187	115.911
4	577.975,683 361.441,187	5	577.978,67 361.482,525	41.446
5	577.978,67 361.482,525	6	577.978,666 361.482,525	0.004

Punct început	X / Y	Punct sfârşit	X / Y	Lungime segment (** (m)
6	577.978,666 361.482,525	1	577.857,709 361.480,882	120.968

** Lungimile segmentelor sunt determinate în planul de proiecţie Stereo 70 şi sunt rotunjite la 1 milimetru.
*** Distanţa dintre puncte este formată din segmente cumulate ce sunt mai mici decât valoarea 1 milimetru.

DATE DESPRE IMOBILUL NR. 5366

Oficiul de Cadastru şi Publicitate Imobiliară PRAHOVA
Biroul de Cadastru şi Publicitate Imobiliară Ploieşti

A. Partea I. Descrierea imobilului

TEREN Extravilan

Adresa: Jud. Prahova, T 56, A 225/47

Nr. Crt	Nr cadastral Nr. topografic	Suprafaţa* (mp)	Observaţii / Referinţe
A1	24927	2.715	Sector cadastral:53 Teren neimprejmuit;

B. Partea II. Proprietari şi acte

Inscrieri privitoare la dreptul de proprietate şi alte drepturi reale		Referinţe
139728 / 29/12/2020		
Act Notarial nr. 3556, din 23/12/2020 emis de Ionita Aristita Adina (contract de vanzare);		
B2	Intabulare, drept de PROPRIETATEcumparare, dobandit prin Conventie, cota actuala 1/1, cota initiala 1/1	A1
	1) **SOCIETATEA AGRINVEST SRL**, CIF:15991548	

C. Partea III. SARCINI .

Inscrieri privind dezmembramintele dreptului de proprietate, drepturi reale de garanţie şi sarcini	Referinţe
NU SUNT	

Anexa Nr. 1 La Partea I

Teren

Nr cadastral	Suprafaţa (mp)*	Observaţii / Referinţe
24927	2.715	

* Suprafaţa este determinată in planul de proiecţie Stereo 70.

DETALII LINIARE IMOBIL

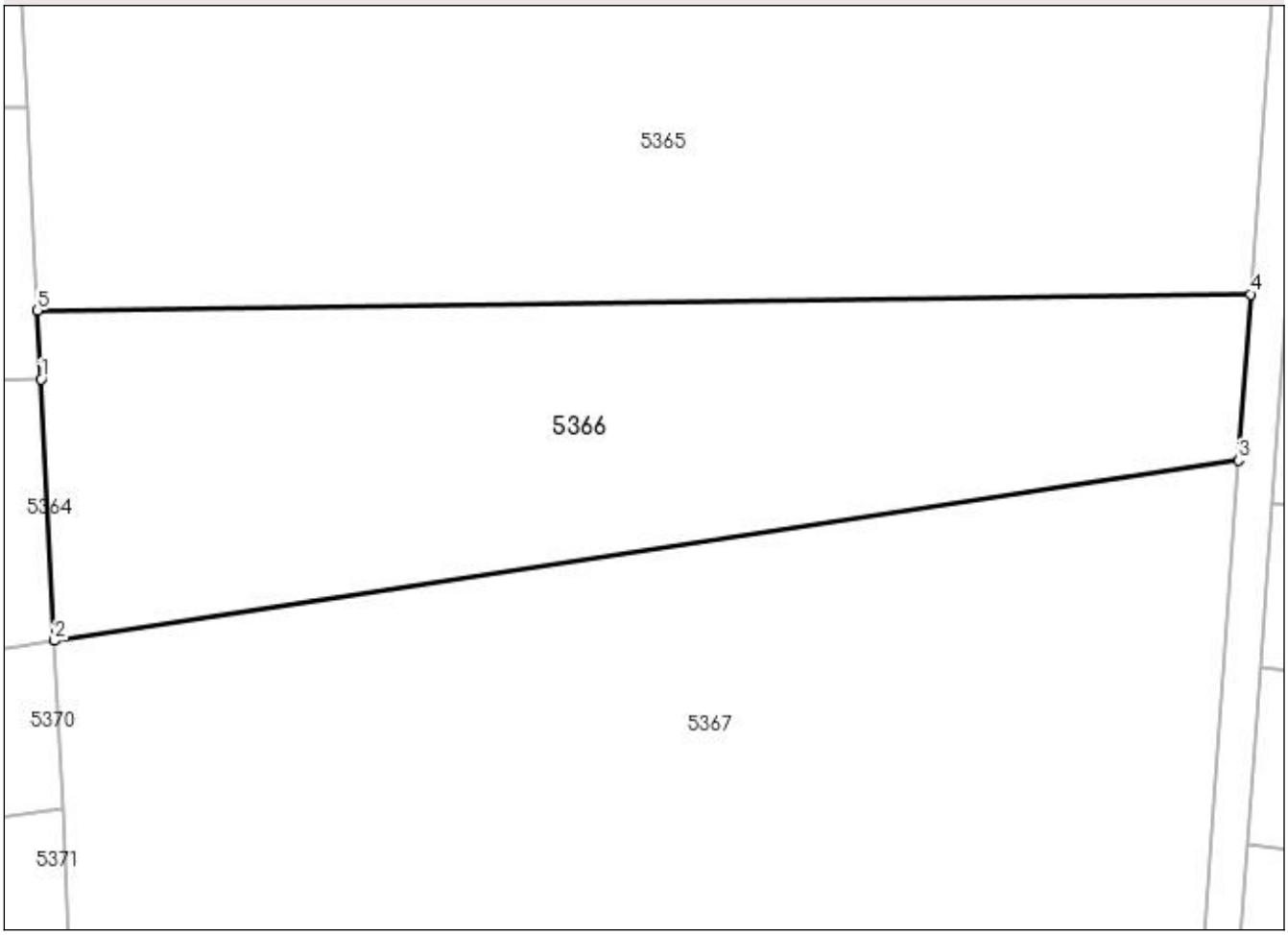

Date referitoare la teren

Crt	Categorie folosinţă	Intra vilan	Suprafaţa (mp)	Tarla	Parcelă	Nr. topo	Observaţii / Referinţe
1	arabil	NU	2.715	56	225/47	-	

Lungime Segmente
1) Valorile lungimilor segmentelor sunt obţinute din proiecţie în plan.

Punct început	X / Y	Punct sfârşit	X / Y	Lungime segment (** (m)
1	577.860,112 361.433,064	2	577.861,367 361.408,098	24.998
2	577.861,367 361.408,098	3	577.974,537 361.425,326	114.474
3	577.974,537 361.425,326	4	577.975,683 361.441,187	15.902
4	577.975,683 361.441,187	5	577.859,783 361.439,612	115.911
5	577.859,783 361.439,612	1	577.860,112 361.433,064	6.556

** Lungimile segmentelor sunt determinate în planul de proiecţie Stereo 70 şi sunt rotunjite la 1 milimetru.
*** Distanţa dintre puncte este formată din segmente cumulate ce sunt mai mici decât valoarea 1 milimetru.

DATE DESPRE IMOBILUL NR. 5367

Oficiul de Cadastru şi Publicitate Imobiliară PRAHOVA
Biroul de Cadastru şi Publicitate Imobiliară Ploieşti

A. Partea I. Descrierea imobilului

TEREN Extravilan

Adresa: Jud. Prahova

Nr. Crt	Nr cadastral Nr. topografic	Suprafaţa* (mp)	Observaţii / Referinţe
A1		6.163	Sector cadastral:53 Teren neimprejmuit;

B. Partea II. Proprietari şi acte

Inscrieri privitoare la dreptul de proprietate şi alte drepturi reale		Referinţe
/		
Act Administrativ nr. 109707, din 18/11/2002 emis de CJSDAPT PRAHOVA;		
B1	Intabulare, drept de PROPRIETATE, dobandit prin Reconstituire, cota actuala 1/1, cota initiala 1/1	A1
	1) **FLOREA GRIGORE NICOLAE**, Lipsă CNP.	

C. Partea III. SARCINI .

Inscrieri privind dezmembramintele dreptului de proprietate, drepturi reale de garanţie şi sarcini	Referinţe
NU SUNT	

Anexa Nr. 1 La Partea I

Teren

Nr cadastral	Suprafaţa (mp)*	Observaţii / Referinţe
	6.163	

* Suprafaţa este determinată in planul de proiecţie Stereo 70.

DETALII LINIARE IMOBIL

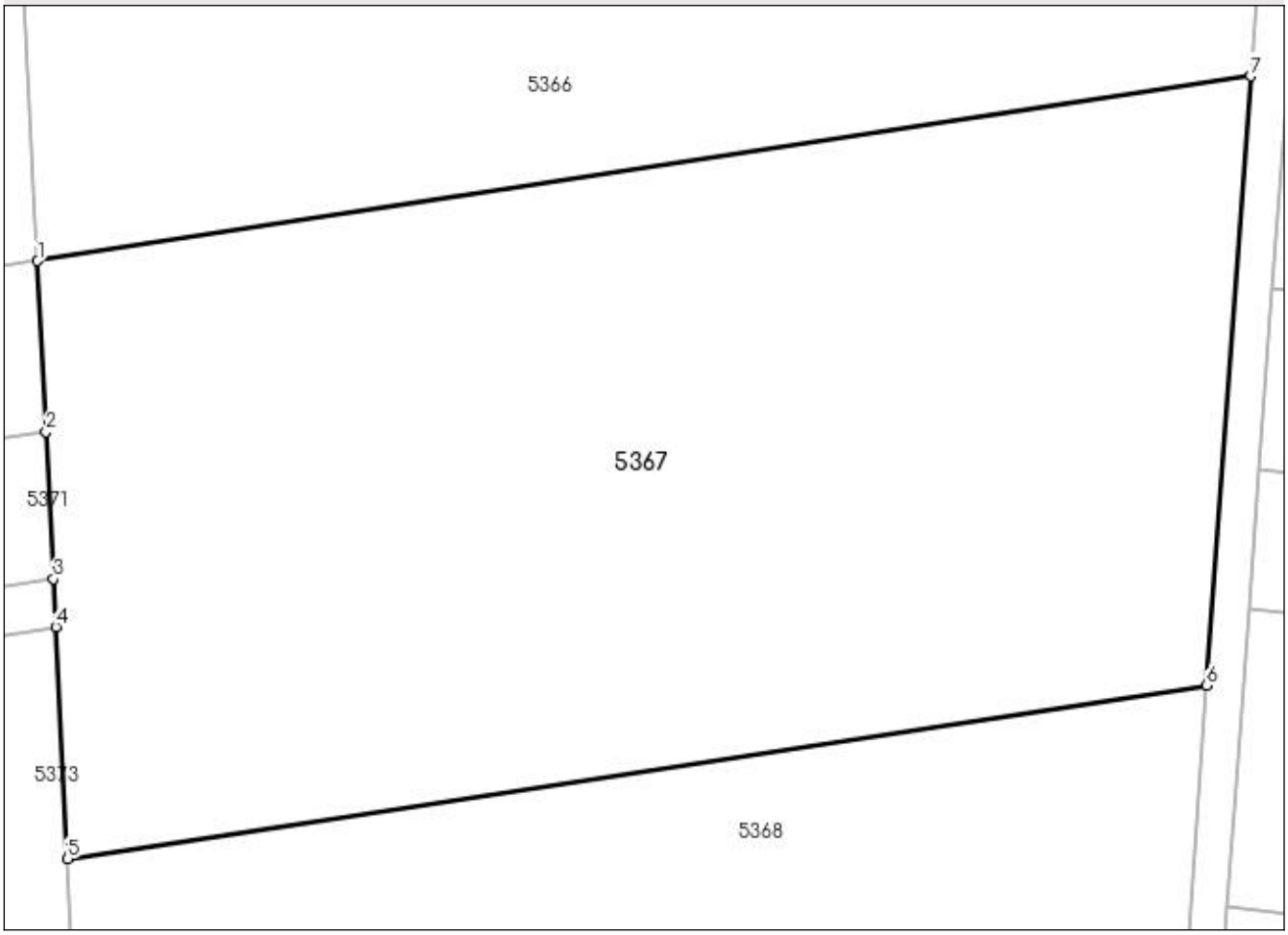

Date referitoare la teren

Crt	Categorie folosinţă	Intra vilan	Suprafaţa (mp)	Tarla	Parcelă	Nr. topo	Observaţii / Referinţe
1	arabil	NU	6.163	56	225/75	-	

Lungime Segmente
1) Valorile lungimilor segmentelor sunt obţinute din proiecţie în plan.

Punct început	X / Y	Punct sfârşit	X / Y	Lungime segment (** (m)
1	577.861,367 361.408,098	2	577.862,168 361.392,155	15.963
2	577.862,168 361.392,155	3	577.862,857 361.378,443	13.729
3	577.862,857 361.378,443	4	577.863,083 361.373,96	4.489
4	577.863,083 361.373,96	5	577.864,168 361.352,352	21.635
5	577.864,168 361.352,352	6	577.970,433 361.368,529	107.489

Punct început	X / Y	Punct sfârşit	X / Y	Lungime segment (** (m)
6	577.970,433 361.368,529	7	577.974,537 361.425,326	56.945
7	577.974,537 361.425,326	1	577.861,367 361.408,098	114.474

** Lungimile segmentelor sunt determinate în planul de proiecţie Stereo 70 şi sunt rotunjite la 1 milimetru.
*** Distanţa dintre puncte este formată din segmente cumulate ce sunt mai mici decât valoarea 1 milimetru.

DATE DESPRE IMOBILUL NR. 5368

Oficiul de Cadastru şi Publicitate Imobiliară PRAHOVA
Biroul de Cadastru şi Publicitate Imobiliară Ploiești

A. Partea I. Descrierea imobilului

TEREN Extravilan

Adresa: Jud. Prahova

Nr. Crt	Nr cadastral Nr. topografic	Suprafaţa* (mp)	Observaţii / Referinţe
A1		2.408	Sector cadastral:53 Teren neimprejmuit;

B. Partea II. Proprietari şi acte

Inscrieri privitoare la dreptul de proprietate şi alte drepturi reale		Referinţe
/		
Act Administrativ nr. 109704, din 18/11/2002 emis de CJSDAPT PRAHOVA;		
B1	Intabulare, drept de PROPRIETATE, dobandit prin Reconstituire, cota actuala 1/1, cota initiala 1/1	A1
	1) **BARBU ION IOANA**, Lipsă CNP. 2) **GHIŢĂ ILIE VIOREL GEORGE**, Lipsă CNP. 3) **BARBU ION**, Lipsă CNP.	

C. Partea III. SARCINI .

Inscrieri privind dezmembramintele dreptului de proprietate, drepturi reale de garanţie şi sarcini	Referinţe
NU SUNT	

Anexa Nr. 1 La Partea I

Teren

Nr cadastral	Suprafaţa (mp)*	Observaţii / Referinţe
	2.408	

* Suprafaţa este determinată in planul de proiecţie Stereo 70.

DETALII LINIARE IMOBIL

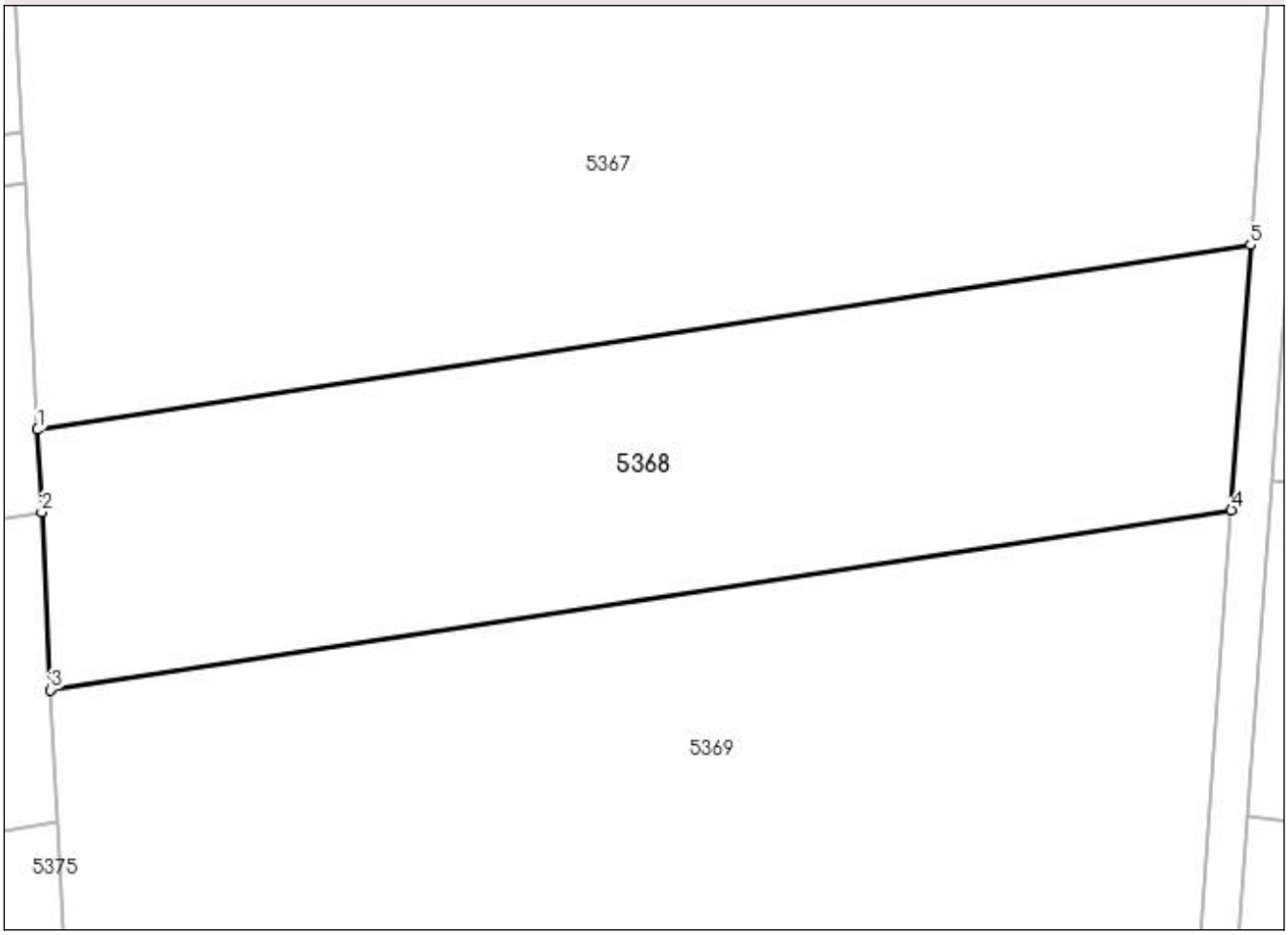

Date referitoare la teren

Crt	Categorie folosinţă	Intra vilan	Suprafaţa (mp)	Tarla	Parcelă	Nr. topo	Observaţii / Referinţe
1	arabil	NU	2.408	56	225/76	-	

Lungime Segmente
1) Valorile lungimilor segmentelor sunt obţinute din proiecţie în plan.

Punct început	X / Y	Punct sfârşit	X / Y	Lungime segment (** (m)
1	577.864,168 361.352,352	2	577.864,532 361.345,117	7.244
2	577.864,532 361.345,117	3	577.865,313 361.329,562	15.575
3	577.865,313 361.329,562	4	577.968,755 361.345,309	104.634
4	577.968,755 361.345,309	5	577.970,433 361.368,529	23.281
5	577.970,433 361.368,529	1	577.864,168 361.352,352	107.489

** Lungimile segmentelor sunt determinate în planul de proiecţie Stereo 70 şi sunt rotunjite la 1 milimetru.
*** Distanţa dintre puncte este formată din segmente cumulate ce sunt mai mici decât valoarea 1 milimetru.

DATE DESPRE IMOBILUL NR. 5369

Oficiul de Cadastru şi Publicitate Imobiliară PRAHOVA
Biroul de Cadastru şi Publicitate Imobiliară Ploieşti

A. Partea I. Descrierea imobilului

Nr. CF vechi:1580
Nr. cadastral vechi:10393

TEREN Extravilan

Adresa: Jud. Prahova

Nr. Crt	Nr cadastral Nr. topografic	Suprafaţa* (mp)	Observaţii / Referinţe
A1	20505	5.400	Sector cadastral:53 Teren neimprejmuit;

B. Partea II. Proprietari şi acte

Inscrieri privitoare la dreptul de proprietate şi alte drepturi reale		Referinţe
66724 / 05/11/2012		
Act Notarial nr. 2914, din 31/10/2012 emis de NP MARINA SERGIU SORIN (act notarial nr. 7820/03-09-2012 emis de NP MARINA SERGIU SORIN;);		
B6	Intabulare, drept de PROPRIETATEcumparare, dobandit prin Conventie, cota actuala 1/1, cota initiala 1/1	A1
	1) **SC PREMIUM INTERFINANCE SRL**, CIF:22417905	

C. Partea III. SARCINI .

Inscrieri privind dezmembramintele dreptului de proprietate, drepturi reale de garanţie şi sarcini	Referinţe
NU SUNT	

Anexa Nr. 1 La Partea I

Teren

Nr cadastral	Suprafaţa (mp)*	Observaţii / Referinţe
20505	5.400	

* Suprafaţa este determinată in planul de proiecţie Stereo 70.

DETALII LINIARE IMOBIL

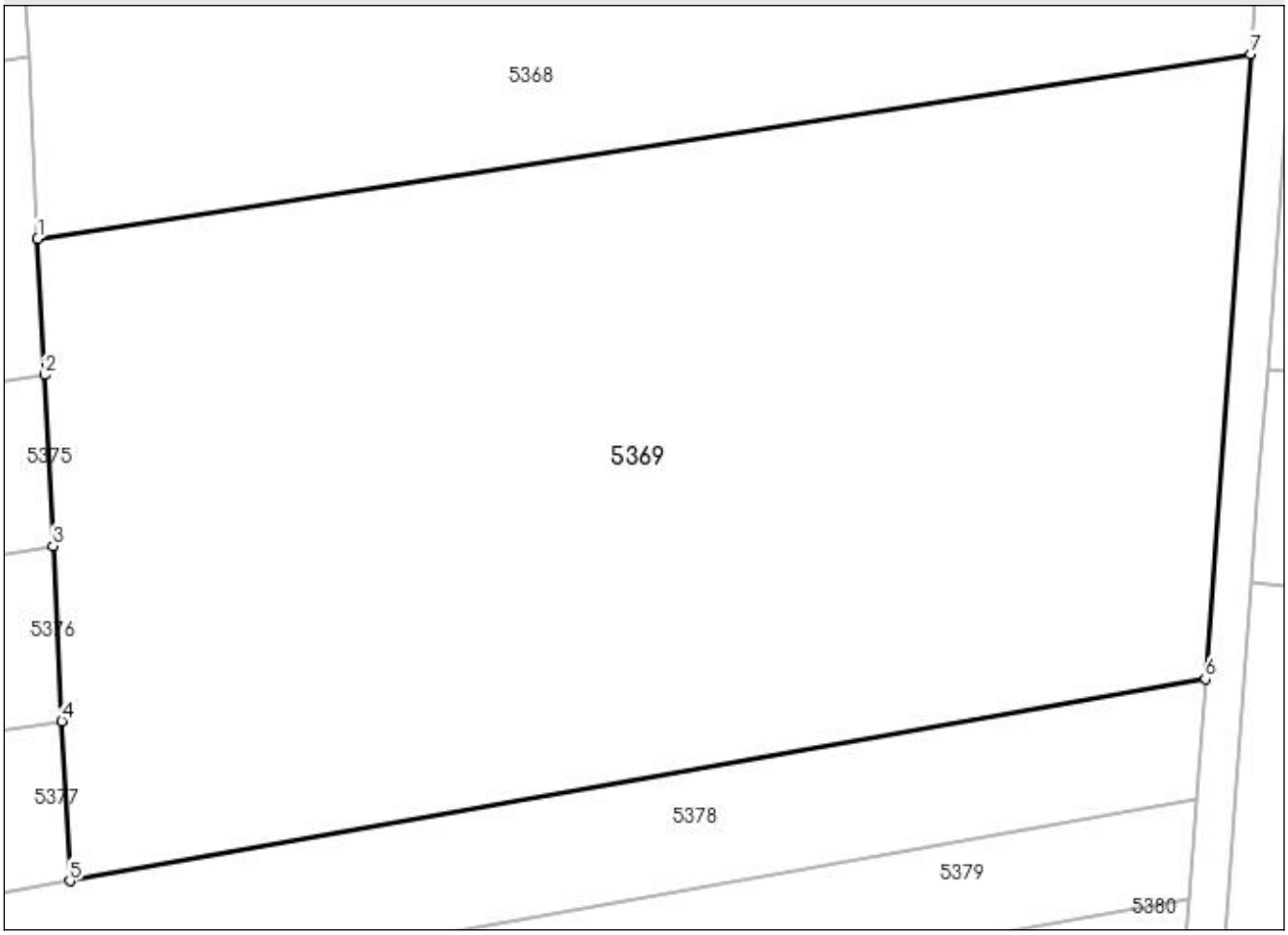

Date referitoare la teren

Crt	Categorie folosinţă	Intra vilan	Suprafaţa (mp)	Tarla	Parcelă	Nr. topo	Observaţii / Referinţe
1	arabil	NU	5.400	56	225/77	-	

Lungime Segmente
1) Valorile lungimilor segmentelor sunt obţinute din proiecţie în plan.

Punct început	X / Y	Punct sfârşit	X / Y	Lungime segment (** (m)
1	577.865,313 361.329,562	2	577.865,897 361.317,956	11.621
2	577.865,897 361.317,956	3	577.866,629 361.303,369	14.605
3	577.866,629 361.303,369	4	577.867,38 361.288,432	14.956
4	577.867,38 361.288,432	5	577.868,064 361.274,821	13.628
5	577.868,064 361.274,821	6	577.964,905 361.292,029	98.358

Punct început	X / Y	Punct sfârşit	X / Y	Lungime segment (** (m)
6	577.964,905 361.292,029	7	577.968,755 361.345,309	53.419
7	577.968,755 361.345,309	1	577.865,313 361.329,562	104.634

** Lungimile segmentelor sunt determinate în planul de proiecţie Stereo 70 şi sunt rotunjite la 1 milimetru.
*** Distanţa dintre puncte este formată din segmente cumulate ce sunt mai mici decât valoarea 1 milimetru.

DATE DESPRE IMOBILUL NR. 5370

Oficiul de Cadastru şi Publicitate Imobiliară PRAHOVA
Biroul de Cadastru şi Publicitate Imobiliară Ploieşti

A. Partea I. Descrierea imobilului

TEREN Extravilan

Adresa: Jud. Prahova

Nr. Crt	Nr cadastral Nr. topografic	Suprafaţa* (mp)	Observaţii / Referinţe
A1		3.015	Sector cadastral:53 Teren neimprejmuit;

B. Partea II. Proprietari şi acte

Inscrieri privitoare la dreptul de proprietate şi alte drepturi reale		Referinţe
/		
Act Administrativ nr. 109702, din 18/11/2002 emis de CJSDAPT PRAHOVA;		
B1	Intabulare, drept de PROPRIETATE, dobandit prin Reconstituire, cota actuala 1/1, cota initiala 1/1	A1
	1) **SANDU GHEORGHE**, Lipsă CNP.	

C. Partea III. SARCINI .

Inscrieri privind dezmembramintele dreptului de proprietate, drepturi reale de garanţie şi sarcini	Referinţe
NU SUNT	

Anexa Nr. 1 La Partea I

Teren

Nr cadastral	Suprafaţa (mp)*	Observaţii / Referinţe
	3.015	

* Suprafaţa este determinată in planul de proiecţie Stereo 70.

DETALII LINIARE IMOBIL

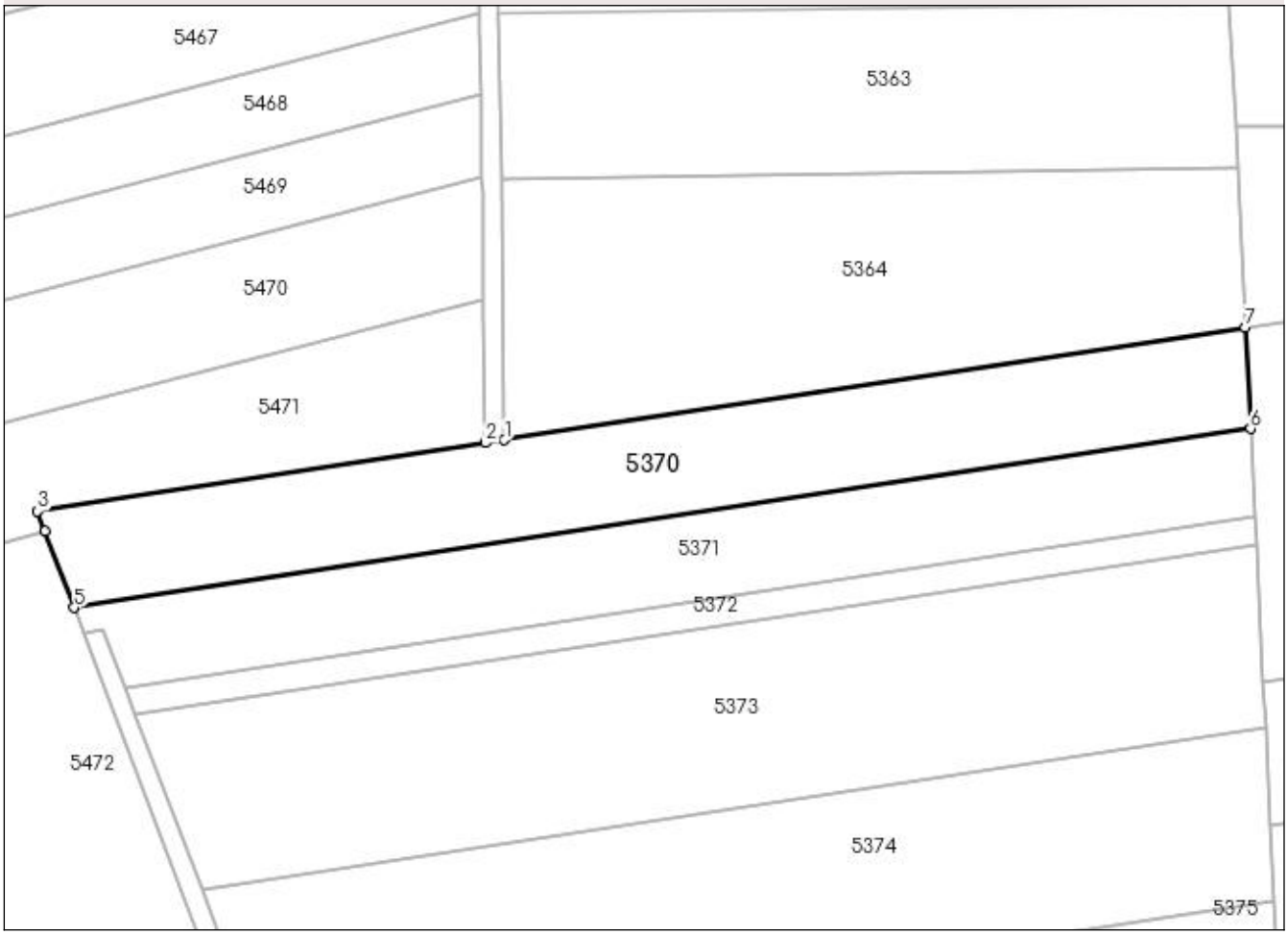

Date referitoare la teren

Crt	Categorie folosinţă	Intra vilan	Suprafaţa (mp)	Tarla	Parcelă	Nr. topo	Observaţii / Referinţe
1	arabil	NU	3.015	56	225/67	-	

Lungime Segmente
1) Valorile lungimilor segmentelor sunt obţinute din proiecţie în plan.

Punct început	X / Y	Punct sfârşit	X / Y	Lungime segment (** (m)
1	577.744,711 361.390,34	2	577.741,717 361.389,884	3.029
2	577.741,717 361.389,884	3	577.671,182 361.379,146	71.348
3	577.671,182 361.379,146	4	577.672,38 361.375,995	3.371
4	577.672,38 361.375,995	5	577.676,954 361.363,96	12.875
5	577.676,954 361.363,96	6	577.862,168 361.392,155	187.348

Punct început	X / Y	Punct sfârşit	X / Y	Lungime segment (** (m)
6	577.862,168 361.392,155	7	577.861,367 361.408,098	15.963
7	577.861,367 361.408,098	1	577.744,711 361.390,34	118.0

** Lungimile segmentelor sunt determinate în planul de proiecţie Stereo 70 şi sunt rotunjite la 1 milimetru.
*** Distanţa dintre puncte este formată din segmente cumulate ce sunt mai mici decât valoarea 1 milimetru.

DATE DESPRE IMOBILUL NR. 5371

Oficiul de Cadastru şi Publicitate Imobiliară PRAHOVA
Biroul de Cadastru şi Publicitate Imobiliară Ploieşti

A. Partea I. Descrierea imobilului

TEREN Extravilan

Adresa: Jud. Prahova

Nr. Crt	Nr cadastral Nr. topografic	Suprafaţa* (mp)	Observaţii / Referinţe
A1		2.500	Sector cadastral:53 Teren neimprejmuit;

B. Partea II. Proprietari şi acte

Inscrieri privitoare la dreptul de proprietate şi alte drepturi reale		Referinţe
/		
Act Administrativ nr. 91000, din 12/06/2003 emis de CJSDAPT PRAHOVA;		
B1	Intabulare, drept de PROPRIETATE, dobandit prin Reconstituire, cota actuala 1/1, cota initiala 1/1	A1
	1) **ION NICA MARIN**, Lipsă CNP. 2) **MOISA NICA MARIA**, Lipsă CNP. 3) **ION NICA NICA**, Lipsă CNP.	

C. Partea III. SARCINI .

Inscrieri privind dezmembramintele dreptului de proprietate, drepturi reale de garanţie şi sarcini	Referinţe
NU SUNT	

Anexa Nr. 1 La Partea I

Teren

Nr cadastral	Suprafaţa (mp)*	Observaţii / Referinţe
	2.500	

* Suprafaţa este determinată in planul de proiecţie Stereo 70.

DETALII LINIARE IMOBIL

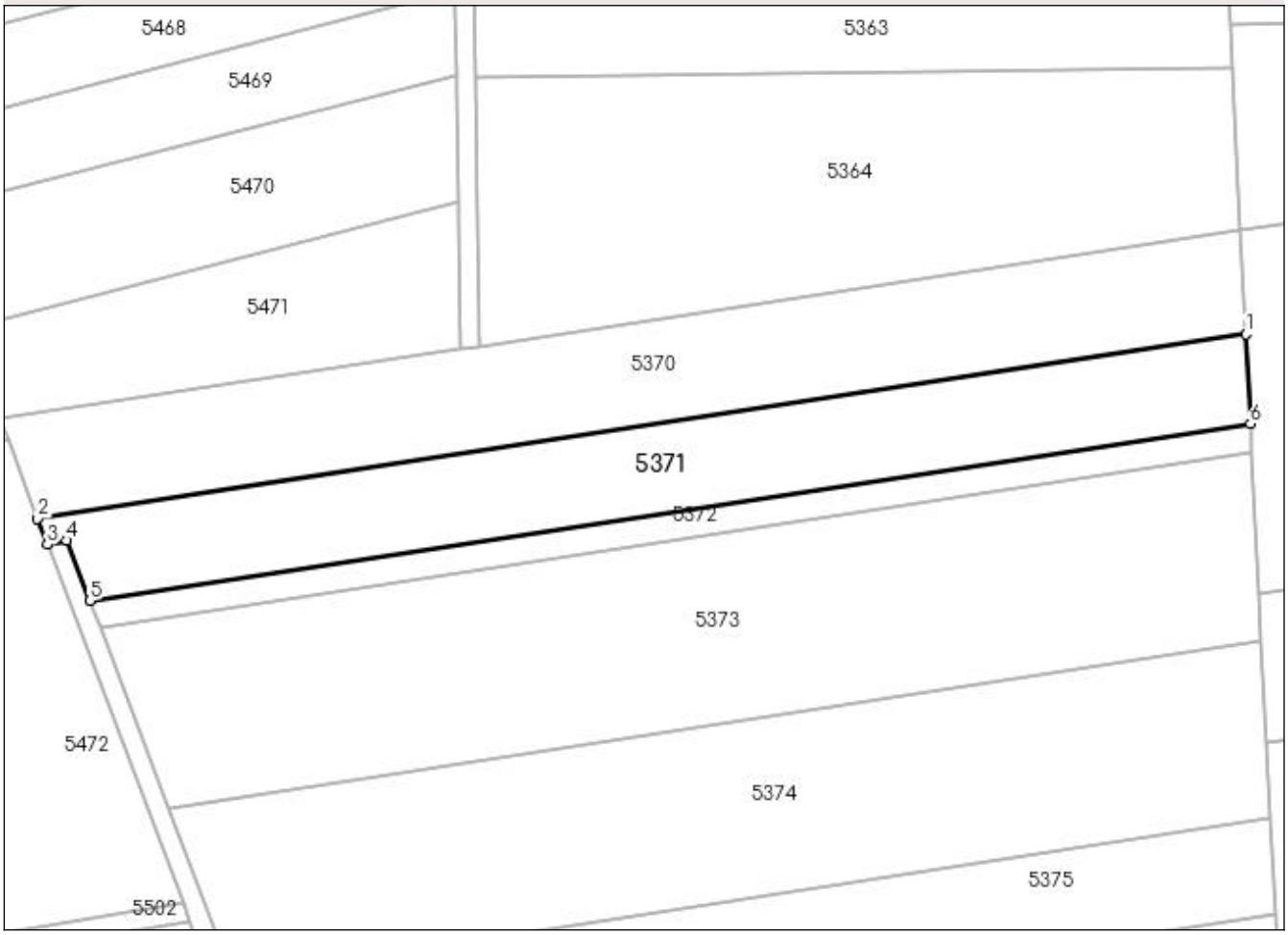

Date referitoare la teren

Crt	Categorie folosinţă	Intra vilan	Suprafaţa (mp)	Tarla	Parcelă	Nr. topo	Observaţii / Referinţe
1	arabil	NU	2.500	56	225/68	-	

Lungime Segmente
1) Valorile lungimilor segmentelor sunt obţinute din proiecţie în plan.

Punct început	X / Y	Punct sfârşit	X / Y	Lungime segment (** (m)
1	577.862,168 361.392,155	2	577.676,954 361.363,96	187.348
2	577.676,954 361.363,96	3	577.678,465 361.359,983	4.254
3	577.678,465 361.359,983	4	577.681,447 361.360,58	3.041
4	577.681,447 361.360,58	5	577.684,951 361.351,36	9.863
5	577.684,951 361.351,36	6	577.862,857 361.378,443	179.956

Punct început	X / Y	Punct sfârşit	X / Y	Lungime segment (** (m)
6	577.862,857 361.378,443	1	577.862,168 361.392,155	13.729

** Lungimile segmentelor sunt determinate în planul de proiecţie Stereo 70 şi sunt rotunjite la 1 milimetru.
*** Distanţa dintre puncte este formată din segmente cumulate ce sunt mai mici decât valoarea 1 milimetru.

DATE DESPRE IMOBILUL NR. 5372

Oficiul de Cadastru şi Publicitate Imobiliară PRAHOVA
Biroul de Cadastru şi Publicitate Imobiliară Ploieşti

A. Partea I. Descrierea imobilului

TEREN Extravilan

Adresa: Jud. Prahova

Nr. Crt	Nr cadastral Nr. topografic	Suprafaţa* (mp)	Observaţii / Referinţe
A1		800	Sector cadastral:53 Teren neimprejmuit;

B. Partea II. Proprietari şi acte

Inscrieri privitoare la dreptul de proprietate şi alte drepturi reale		Referinţe
/		
Act Administrativ nr. 113537, din 23/12/2002 emis de CJSDAPT PRAHOVA;		
B1	Intabulare, drept de PROPRIETATE, dobandit prin Reconstituire, cota actuala 1/1, cota initiala 1/1	A1
	1) **NICA SANDA ATANASIE**, Lipsă CNP.	

C. Partea III. SARCINI .

Inscrieri privind dezmembramintele dreptului de proprietate, drepturi reale de garanţie şi sarcini	Referinţe
NU SUNT	

Anexa Nr. 1 La Partea I

Teren

Nr cadastral	Suprafaţa (mp)*	Observaţii / Referinţe
	800	

* Suprafaţa este determinată in planul de proiecţie Stereo 70.

DETALII LINIARE IMOBIL

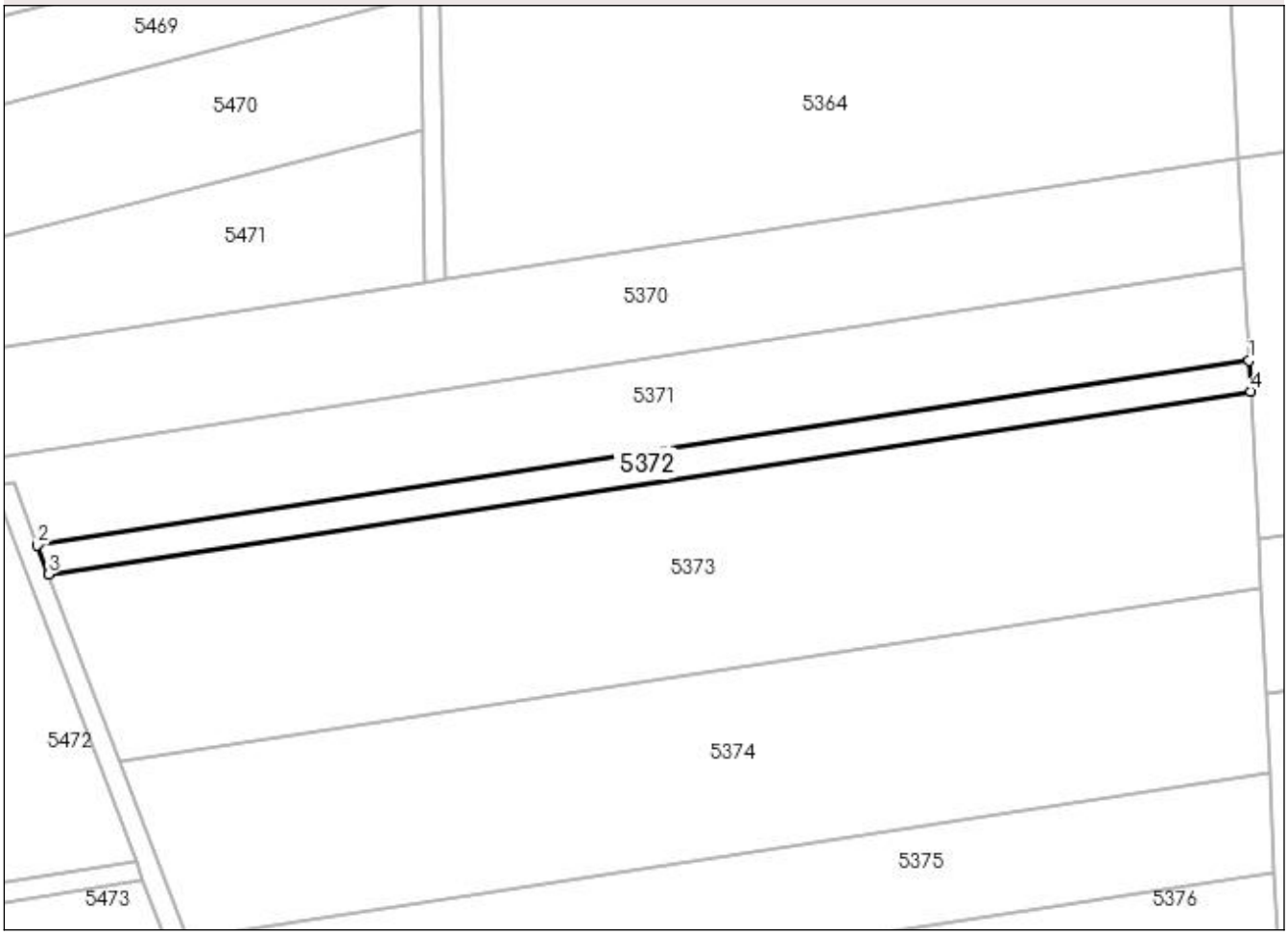

Date referitoare la teren

Crt	Categorie folosinţă	Intra vilan	Suprafaţa (mp)	Tarla	Parcelă	Nr. topo	Observaţii / Referinţe
1	arabil	NU	800	56	225/69	-	

Lungime Segmente

1) Valorile lungimilor segmentelor sunt obţinute din proiecţie în plan.

Punct început	X / Y	Punct sfârşit	X / Y	Lungime segment (** (m)
1	577.862,857 361.378,443	2	577.684,951 361.351,36	179.956
2	577.684,951 361.351,36	3	577.686,573 361.347,09	4.568
3	577.686,573 361.347,09	4	577.863,083 361.373,96	178.543
4	577.863,083 361.373,96	1	577.862,857 361.378,443	4.489

** Lungimile segmentelor sunt determinate în planul de proiecţie Stereo 70 şi sunt rotunjite la 1 milimetru.
*** Distanţa dintre puncte este formată din segmente cumulate ce sunt mai mici decât valoarea 1 milimetru.

DATE DESPRE IMOBILUL NR. 5373

Oficiul de Cadastru şi Publicitate Imobiliară PRAHOVA
Biroul de Cadastru şi Publicitate Imobiliară Ploieşti

A. Partea I. Descrierea imobilului

TEREN Extravilan

Adresa: Jud. Prahova

Nr. Crt	Nr cadastral Nr. topografic	Suprafaţa* (mp)	Observaţii / Referinţe
A1	25805	4.999	Sector cadastral:53 Teren neimprejmuit;

B. Partea II. Proprietari şi acte

Inscrieri privitoare la dreptul de proprietate şi alte drepturi reale		Referinţe
147478 / 25/10/2021		
Act Notarial nr. 4414, din 25/10/2021 emis de NP Tudose George Radu;		
B2	Intabulare, drept de PROPRIETATEcumparare ca bun comun, dobandit prin Conventie, cota actuala 1/1, cota initiala 1/1	A1
	1) **BACIU ION** 2) **BACIU FLORICA MIHAELA**	

C. Partea III. SARCINI .

Inscrieri privind dezmembramintele dreptului de proprietate, drepturi reale de garanţie şi sarcini	Referinţe
NU SUNT	

Anexa Nr. 1 La Partea I

Teren

Nr cadastral	Suprafaţa (mp)*	Observaţii / Referinţe
25805	4.999	

* Suprafaţa este determinată in planul de proiecţie Stereo 70.

DETALII LINIARE IMOBIL

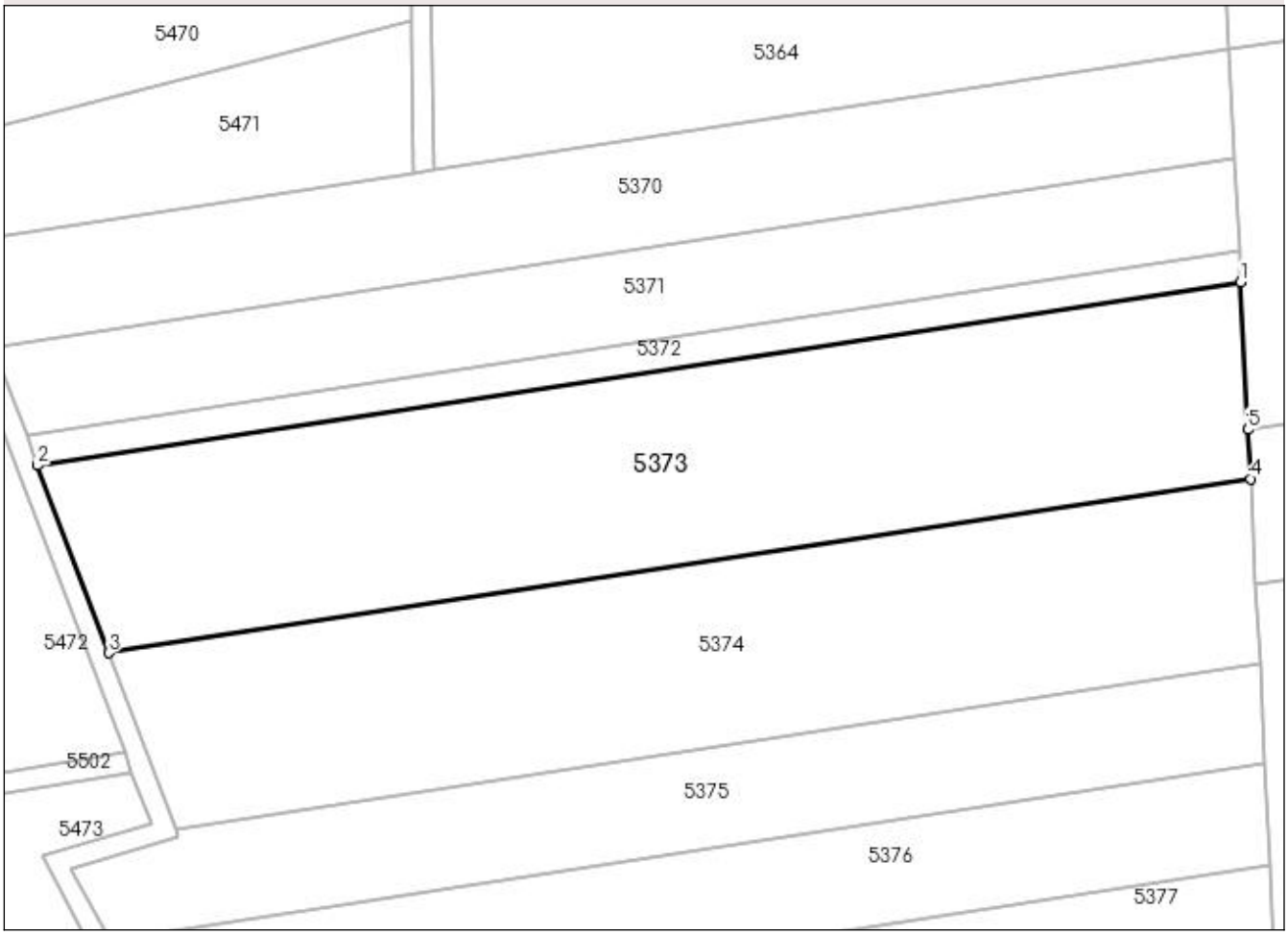

Date referitoare la teren

Crt	Categorie folosinţă	Intra vilan	Suprafaţa (mp)	Tarla	Parcelă	Nr. topo	Observaţii / Referinţe
1	arabil	NU	4.999	56	225/70	-	

Lungime Segmente

1) Valorile lungimilor segmentelor sunt obţinute din proiecţie în plan.

Punct început	X / Y	Punct sfârşit	X / Y	Lungime segment (** (m)
1	577.863,083 361.373,96	2	577.686,573 361.347,09	178.543
2	577.686,573 361.347,09	3	577.697,015 361.319,615	29.392
3	577.697,015 361.319,615	4	577.864,532 361.345,117	169.447
4	577.864,532 361.345,117	5	577.864,168 361.352,352	7.244
5	577.864,168 361.352,352	1	577.863,083 361.373,96	21.635

** Lungimile segmentelor sunt determinate în planul de proiecţie Stereo 70 şi sunt rotunjite la 1 milimetru.
*** Distanţa dintre puncte este formată din segmente cumulate ce sunt mai mici decât valoarea 1 milimetru.

DATE DESPRE IMOBILUL NR. 5374

Oficiul de Cadastru şi Publicitate Imobiliară PRAHOVA
Biroul de Cadastru şi Publicitate Imobiliară Ploieşti

A. Partea I. Descrierea imobilului

TEREN Extravilan

Adresa: Jud. Prahova

Nr. Crt	Nr cadastral Nr. topografic	Suprafaţa* (mp)	Observaţii / Referinţe
A1		4.469	Sector cadastral:53 Teren neimprejmuit;

B. Partea II. Proprietari şi acte

Inscrieri privitoare la dreptul de proprietate şi alte drepturi reale		Referinţe
/		
Act Administrativ nr. 111630, din 18/12/2002 emis de CJSDAPT PRAHOVA;		
B1	Intabulare, drept de PROPRIETATE, dobandit prin Reconstituire, cota actuala 1/1, cota initiala 1/1	A1
	1) **MARIN ŞTEFAN**, Lipsă CNP.	

C. Partea III. SARCINI .

Inscrieri privind dezmembramintele dreptului de proprietate, drepturi reale de garanţie şi sarcini	Referinţe
NU SUNT	

Anexa Nr. 1 La Partea I

Teren

Nr cadastral	Suprafaţa (mp)*	Observaţii / Referinţe
	4.469	

* Suprafaţa este determinată in planul de proiecţie Stereo 70.

DETALII LINIARE IMOBIL

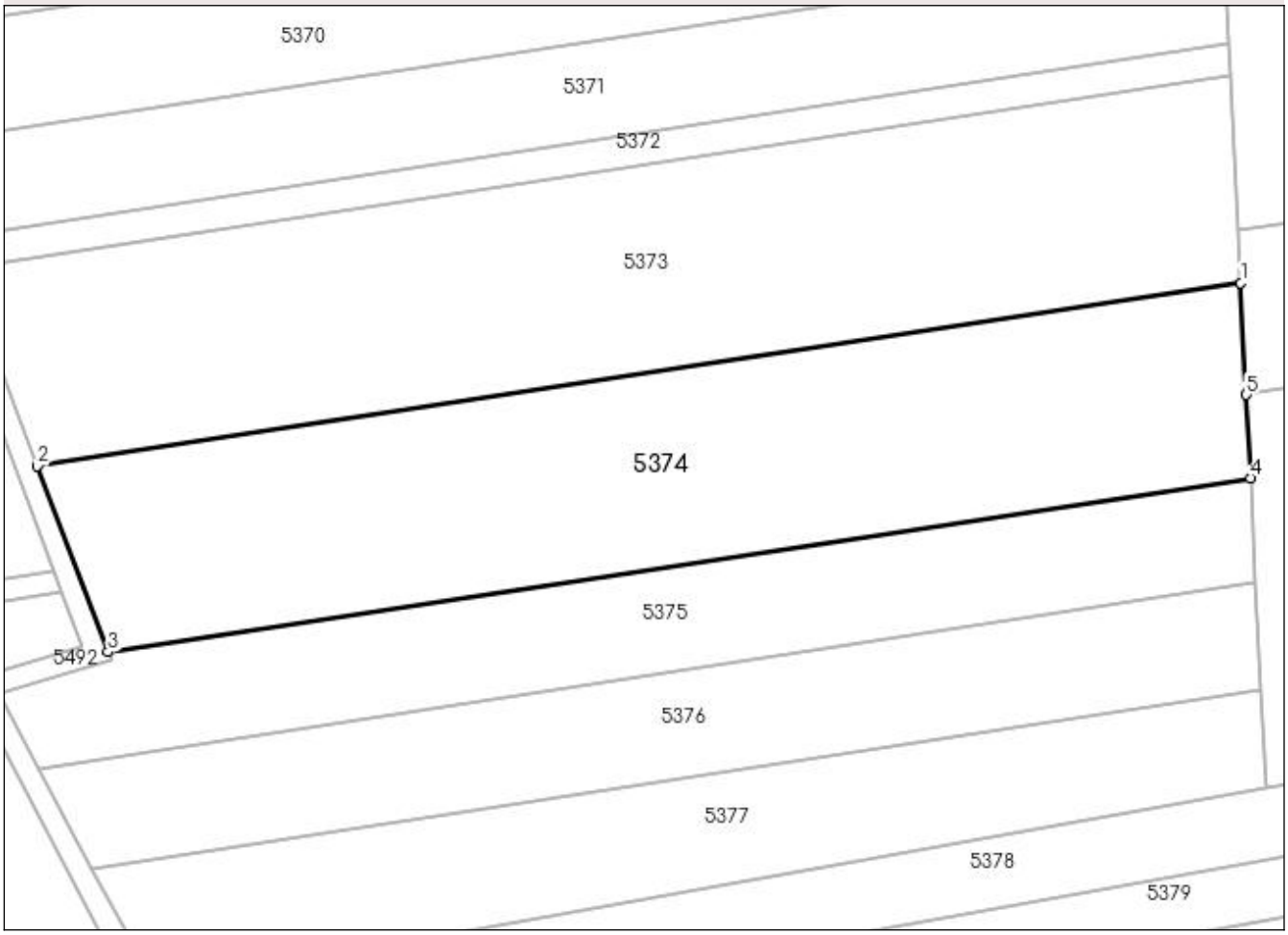

Date referitoare la teren

Crt	Categorie folosinţă	Intra vilan	Suprafaţa (mp)	Tarla	Parcelă	Nr. topo	Observaţii / Referinţe
1	arabil	NU	4.469	56	225/71	-	

Lungime Segmente

1) Valorile lungimilor segmentelor sunt obţinute din proiecţie în plan.

Punct început	X / Y	Punct sfârşit	X / Y	Lungime segment (** (m)
1	577.864,532 361.345,117	2	577.697,015 361.319,615	169.447
2	577.697,015 361.319,615	3	577.706,847 361.293,743	27.677
3	577.706,847 361.293,743	4	577.865,897 361.317,956	160.882
4	577.865,897 361.317,956	5	577.865,313 361.329,562	11.621
5	577.865,313 361.329,562	1	577.864,532 361.345,117	15.575

** Lungimile segmentelor sunt determinate în planul de proiecţie Stereo 70 şi sunt rotunjite la 1 milimetru.
*** Distanţa dintre puncte este formată din segmente cumulate ce sunt mai mici decât valoarea 1 milimetru.

DATE DESPRE IMOBILUL NR. 5375

Oficiul de Cadastru şi Publicitate Imobiliară PRAHOVA
Biroul de Cadastru şi Publicitate Imobiliară Ploieşti

A. Partea I. Descrierea imobilului

TEREN Extravilan

Adresa: Jud. Prahova

Nr. Crt	Nr cadastral Nr. topografic	Suprafaţa* (mp)	Observaţii / Referinţe
A1		2.500	Sector cadastral:53 Teren neimprejmuit;

B. Partea II. Proprietari şi acte

Inscrieri privitoare la dreptul de proprietate şi alte drepturi reale		Referinţe
/		
Act Administrativ nr. 112976, din 19/12/2002 emis de CJSDAPT PRAHOVA;		
B1	Intabulare, drept de PROPRIETATE, dobandit prin Reconstituire, cota actuala 1/1, cota initiala 1/1	A1
	1) **BARBU DUMITRU IOANA**, Lipsă CNP.	

C. Partea III. SARCINI .

Inscrieri privind dezmembramintele dreptului de proprietate, drepturi reale de garanţie şi sarcini	Referinţe
NU SUNT	

Anexa Nr. 1 La Partea I

Teren

Nr cadastral	Suprafaţa (mp)*	Observaţii / Referinţe
	2.500	

* Suprafaţa este determinată in planul de proiecţie Stereo 70.

DETALII LINIARE IMOBIL

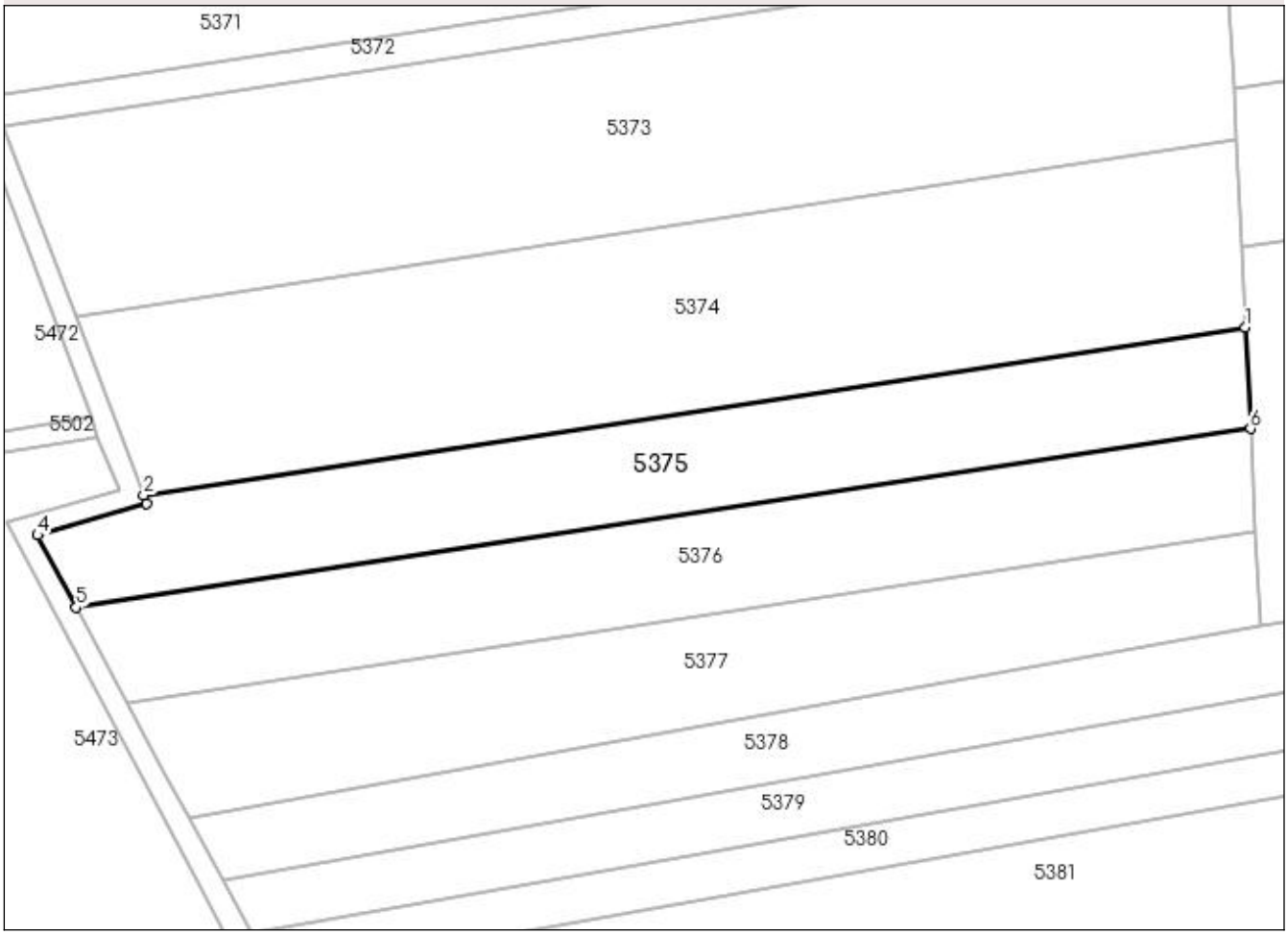

Date referitoare la teren

Crt	Categorie folosinţă	Intra vilan	Suprafaţa (mp)	Tarla	Parcelă	Nr. topo	Observaţii / Referinţe
1	arabil	NU	2.500	56	225/72	-	

Lungime Segmente

1) Valorile lungimilor segmentelor sunt obţinute din proiecţie în plan.

Punct început	X / Y	Punct sfârşit	X / Y	Lungime segment (** (m)
1	577.865,897 361.317,956	2	577.706,847 361.293,743	160.882
2	577.706,847 361.293,743	3	577.707,289 361.292,579	1.245
3	577.707,289 361.292,579	4	577.691,546 361.287,985	16.4
4	577.691,546 361.287,985	5	577.697,14 361.277,568	11.824
5	577.697,14 361.277,568	6	577.866,629 361.303,369	171.442

Punct început	X / Y	Punct sfârşit	X / Y	Lungime segment (** (m)
6	577.866,629 361.303,369	1	577.865,897 361.317,956	14.605

** Lungimile segmentelor sunt determinate în planul de proiecţie Stereo 70 şi sunt rotunjite la 1 milimetru.
*** Distanţa dintre puncte este formată din segmente cumulate ce sunt mai mici decât valoarea 1 milimetru.

DATE DESPRE IMOBILUL NR. 5376

Oficiul de Cadastru şi Publicitate Imobiliară PRAHOVA
Biroul de Cadastru şi Publicitate Imobiliară Ploieşti

A. Partea I. Descrierea imobilului

TEREN Extravilan

Adresa: Jud. Prahova

Nr. Crt	Nr cadastral Nr. topografic	Suprafaţa* (mp)	Observaţii / Referinţe
A1		2.500	Sector cadastral:53 Teren neimprejmuit;

B. Partea II. Proprietari şi acte

Inscrieri privitoare la dreptul de proprietate şi alte drepturi reale		Referinţe
/		
Act Administrativ nr. 111501, din 23/12/2002 emis de CJSDAPT PRAHOVA;		
B1	Intabulare, drept de PROPRIETATE, dobandit prin Reconstituire, cota actuala 1/1, cota initiala 1/1	A1
	1) **NEAGU ANA**, Lipsă CNP. 2) **ANTON ANA**, Lipsă CNP. 3) **ILIE DUMITRU**, Lipsă CNP. 4) **VĂLEANU IOANA**, Lipsă CNP.	

C. Partea III. SARCINI .

Inscrieri privind dezmembramintele dreptului de proprietate, drepturi reale de garanţie şi sarcini	Referinţe
NU SUNT	

Anexa Nr. 1 La Partea I

Teren

Nr cadastral	Suprafaţa (mp)*	Observaţii / Referinţe
	2.500	

* Suprafaţa este determinată in planul de proiecţie Stereo 70.

DETALII LINIARE IMOBIL

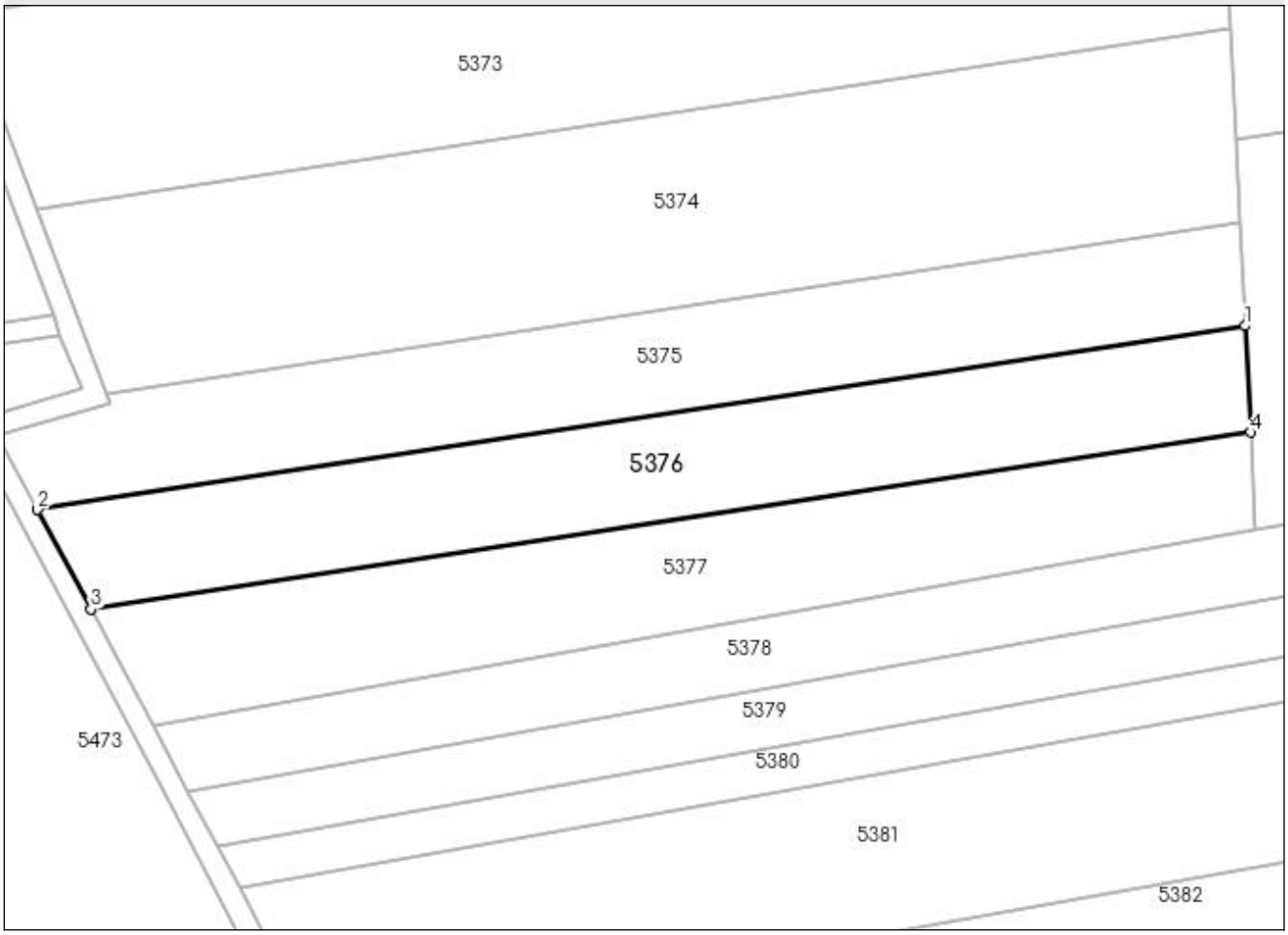

Date referitoare la teren

Crt	Categorie folosinţă	Intra vilan	Suprafaţa (mp)	Tarla	Parcelă	Nr. topo	Observaţii / Referinţe
1	arabil	NU	2.500	56	225/73	-	

Lungime Segmente

1) Valorile lungimilor segmentelor sunt obţinute din proiecţie în plan.

Punct început	X / Y	Punct sfârşit	X / Y	Lungime segment (** (m)
1	577.866,629 361.303,369	2	577.697,14 361.277,568	171.442
2	577.697,14 361.277,568	3	577.704,613 361.263,654	15.794
3	577.704,613 361.263,654	4	577.867,38 361.288,432	164.642
4	577.867,38 361.288,432	1	577.866,629 361.303,369	14.956

** Lungimile segmentelor sunt determinate în planul de proiecţie Stereo 70 şi sunt rotunjite la 1 milimetru.
*** Distanţa dintre puncte este formată din segmente cumulate ce sunt mai mici decât valoarea 1 milimetru.

DATE DESPRE IMOBILUL NR. 5377

Oficiul de Cadastru şi Publicitate Imobiliară PRAHOVA
Biroul de Cadastru şi Publicitate Imobiliară Ploieşti

A. Partea I. Descrierea imobilului

Nr. CF vechi:308
Nr. cadastral vechi:460

TEREN Extravilan

Adresa: Jud. Prahova

Nr. Crt	Nr cadastral Nr. topografic	Suprafaţa* (mp)	Observaţii / Referinţe
A1	21359	2.500	Sector cadastral:53 Teren neimprejmuit;

B. Partea II. Proprietari şi acte

Inscrieri privitoare la dreptul de proprietate şi alte drepturi reale		Referinţe
85769 / 14/09/2016		
Act Notarial nr. 1914, din 13/09/2016 emis de NP Serbanescu Corina Luminita;		
B2	Intabulare, drept de PROPRIETATEcumparare, dobandit prin Conventie, cota actuala 1/1, cota initiala 1/1	A1
	1) **SC AGRINVEST SRL**, CIF:15991548	

C. Partea III. SARCINI .

Inscrieri privind dezmembramintele dreptului de proprietate, drepturi reale de garanţie şi sarcini	Referinţe
NU SUNT	

Anexa Nr. 1 La Partea I

Teren

Nr cadastral	Suprafaţa (mp)*	Observaţii / Referinţe
21359	2.500	

* Suprafaţa este determinată in planul de proiecţie Stereo 70.

DETALII LINIARE IMOBIL

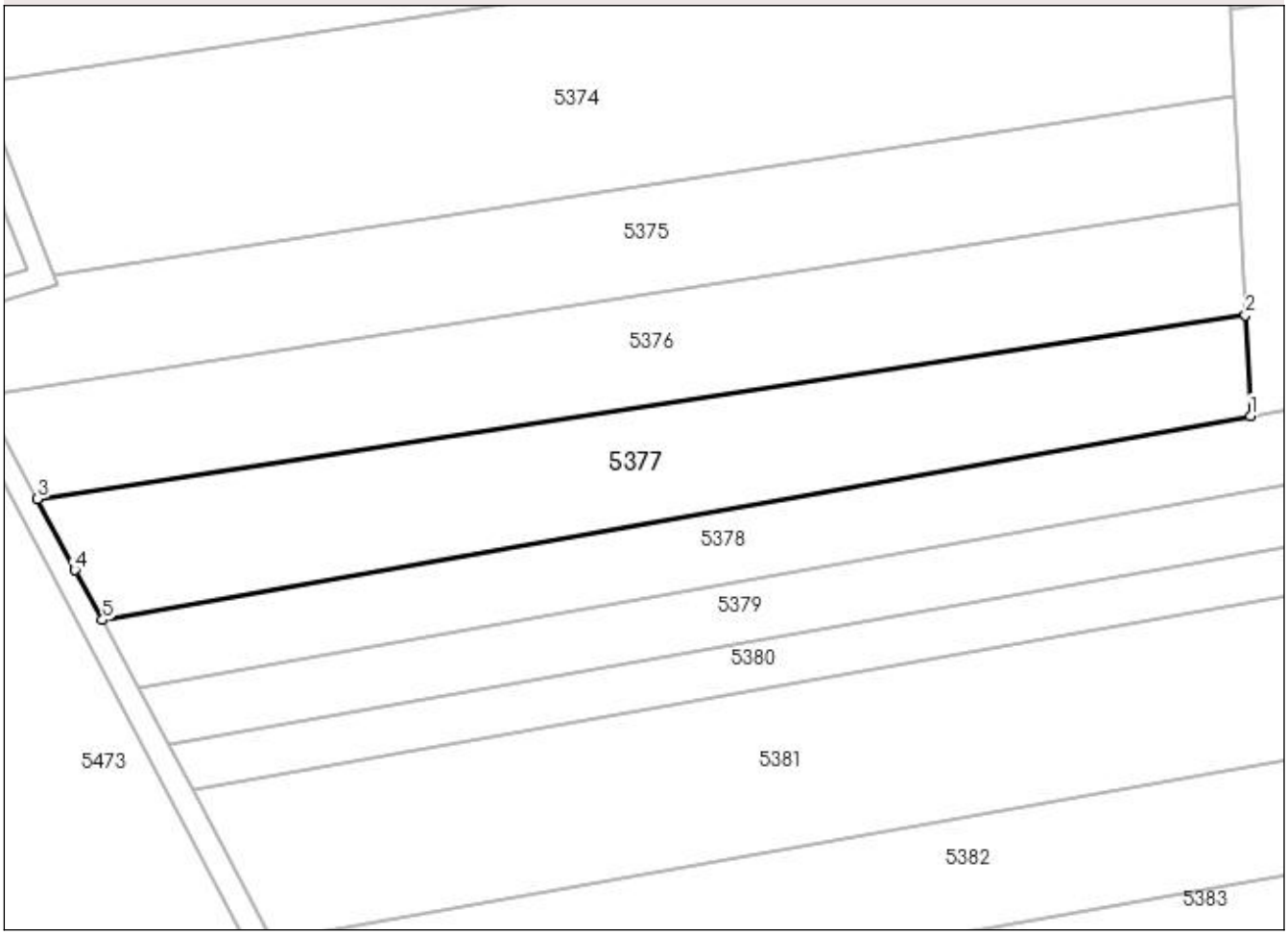

Date referitoare la teren

Crt	Categorie folosinţă	Intra vilan	Suprafaţa (mp)	Tarla	Parcelă	Nr. topo	Observaţii / Referinţe
1	arabil	NU	2.500	56	225/74	-	

Lungime Segmente

1) Valorile lungimilor segmentelor sunt obţinute din proiecţie în plan.

Punct început	X / Y	Punct sfârşit	X / Y	Lungime segment (** (m)
1	577.868,064 361.274,821	2	577.867,38 361.288,432	13.628
2	577.867,38 361.288,432	3	577.704,613 361.263,654	164.642
3	577.704,613 361.263,654	4	577.709,648 361.254,067	10.829
4	577.709,648 361.254,067	5	577.713,377 361.247,334	7.697
5	577.713,377 361.247,334	1	577.868,064 361.274,821	157.11

** Lungimile segmentelor sunt determinate în planul de proiecţie Stereo 70 şi sunt rotunjite la 1 milimetru.
*** Distanţa dintre puncte este formată din segmente cumulate ce sunt mai mici decât valoarea 1 milimetru.

DATE DESPRE IMOBILUL NR. 5378

Oficiul de Cadastru şi Publicitate Imobiliară PRAHOVA
Biroul de Cadastru şi Publicitate Imobiliară Ploieşti

A. Partea I. Descrierea imobilului

TEREN Extravilan

Adresa: Jud. Prahova

Nr. Crt	Nr cadastral Nr. topografic	Suprafaţa* (mp)	Observaţii / Referinţe
A1		2.500	Sector cadastral:53 Teren neimprejmuit;

B. Partea II. Proprietari şi acte

Inscrieri privitoare la dreptul de proprietate şi alte drepturi reale		Referinţe
/		
Act Administrativ nr. 113520, din 23/12/2002 emis de CJSDAPT PRAHOVA;		
B1	Intabulare, drept de PROPRIETATE, dobandit prin Reconstituire, cota actuala 1/1, cota initiala 1/1	A1
	1) **ION BARBU**, Lipsa CNP. 2) **DUMITRU LUCIA**, Lipsa CNP. 3) **CROITORU MARIA**, Lipsa CNP. 4) **ILIE ZOIA**, Lipsa CNP. 5) **ION DUMITRU**, Lipsa CNP.	

C. Partea III. SARCINI .

Inscrieri privind dezmembramintele dreptului de proprietate, drepturi reale de garanţie şi sarcini	Referinţe
NU SUNT	

Anexa Nr. 1 La Partea I

Teren

Nr cadastral	Suprafaţa (mp)*	Observaţii / Referinţe
	2.500	

* Suprafaţa este determinată in planul de proiecţie Stereo 70.

DETALII LINIARE IMOBIL

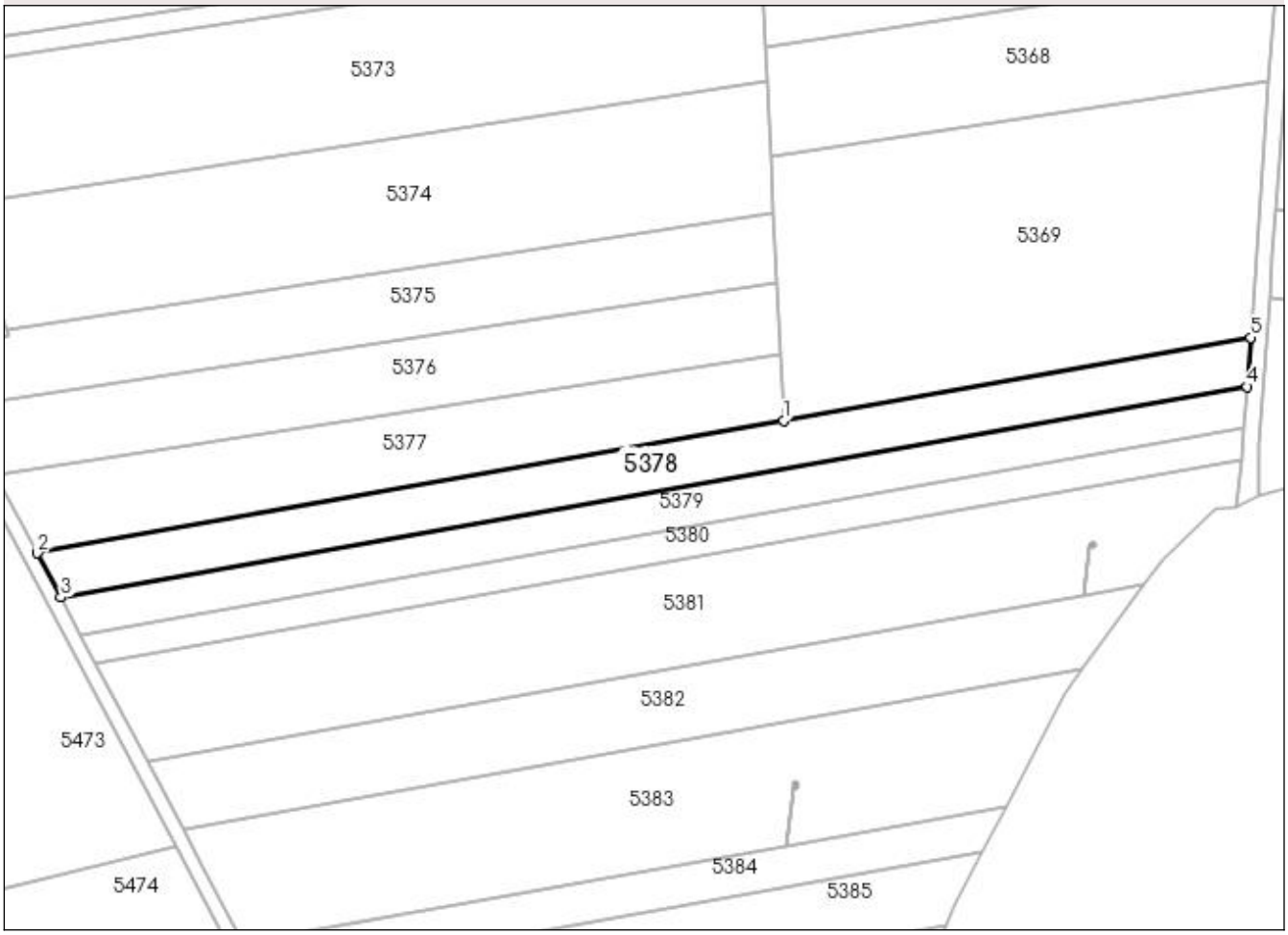

Date referitoare la teren

Crt	Categorie folosinţă	Intra vilan	Suprafaţa (mp)	Tarla	Parcelă	Nr. topo	Observaţii / Referinţe
1	arabil	NU	2.500	56	225/82	-	

Lungime Segmente

1) Valorile lungimilor segmentelor sunt obţinute din proiecţie în plan.

Punct început	X / Y	Punct sfârşit	X / Y	Lungime segment (** (m)
1	577.868,064 361.274,821	2	577.713,377 361.247,334	157.11
2	577.713,377 361.247,334	3	577.718,255 361.238,148	10.401
3	577.718,255 361.238,148	4	577.964,169 361.281,846	249.766
4	577.964,169 361.281,846	5	577.964,905 361.292,029	10.21
5	577.964,905 361.292,029	1	577.868,064 361.274,821	98.358

** Lungimile segmentelor sunt determinate în planul de proiecţie Stereo 70 şi sunt rotunjite la 1 milimetru.
*** Distanţa dintre puncte este formată din segmente cumulate ce sunt mai mici decât valoarea 1 milimetru.

DATE DESPRE IMOBILUL NR. 5379

Oficiul de Cadastru şi Publicitate Imobiliară PRAHOVA
Biroul de Cadastru şi Publicitate Imobiliară Ploieşti

A. Partea I. Descrierea imobilului

TEREN Extravilan

Adresa: Jud. Prahova

Nr. Crt	Nr cadastral Nr. topografic	Suprafaţa* (mp)	Observaţii / Referinţe
A1		2.043	Sector cadastral:53 Teren neimprejmuit;

B. Partea II. Proprietari şi acte

Inscrieri privitoare la dreptul de proprietate şi alte drepturi reale		Referinţe
/		
Act Administrativ nr. 109746, din 18/11/2002 emis de CJSDAPT PRAHOVA;		
B1	Intabulare, drept de PROPRIETATE, dobandit prin Reconstituire, cota actuala 1/1, cota initiala 1/1	A1
	1) **PĂUN CONSTANTIN**, Lipsă CNP.	

C. Partea III. SARCINI .

Inscrieri privind dezmembramintele dreptului de proprietate, drepturi reale de garanţie şi sarcini	Referinţe
NU SUNT	

Anexa Nr. 1 La Partea I

Teren

Nr cadastral	Suprafaţa (mp)*	Observaţii / Referinţe
	2.043	

* Suprafaţa este determinată in planul de proiecţie Stereo 70.

DETALII LINIARE IMOBIL

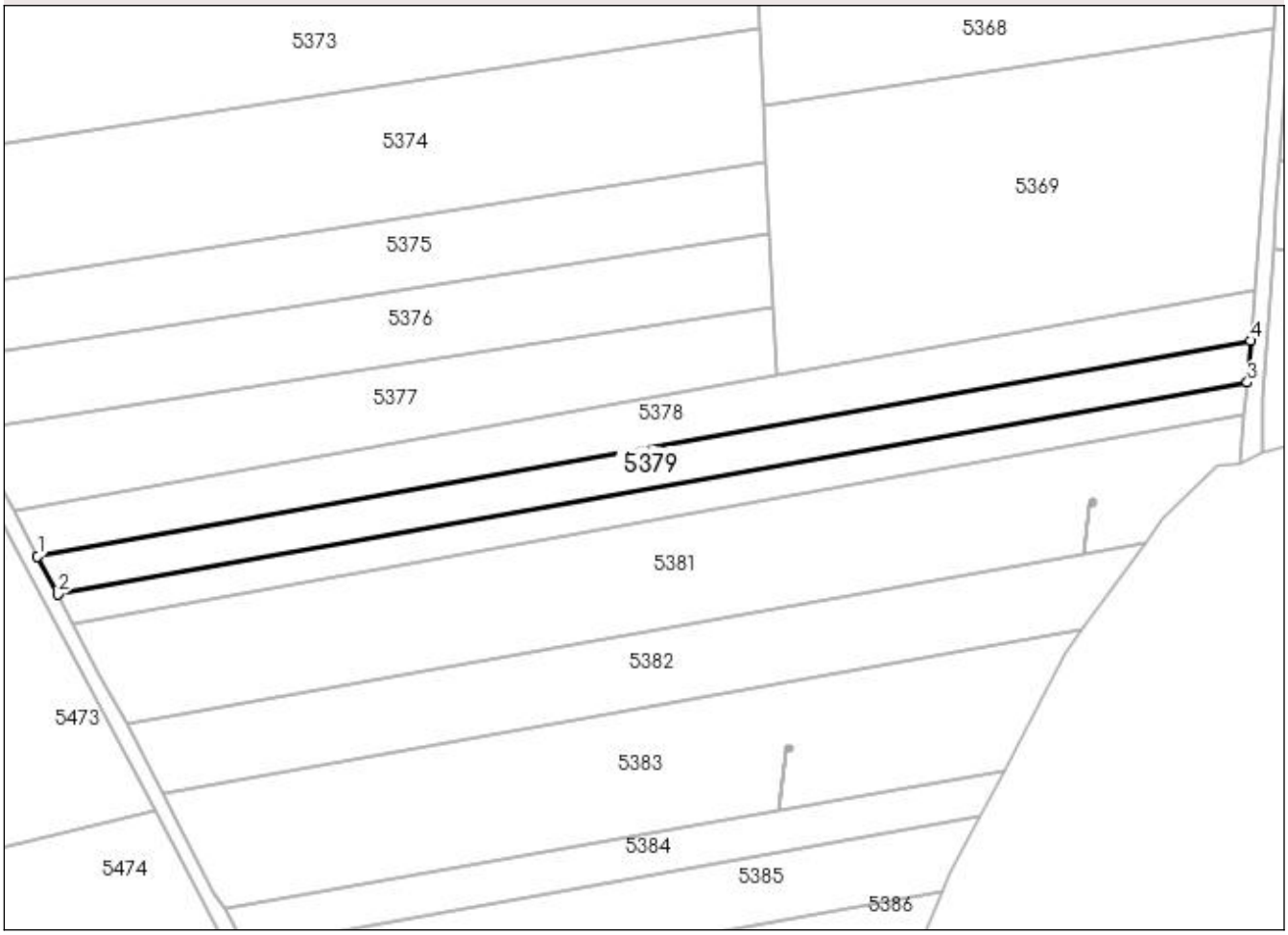

Date referitoare la teren

Crt	Categorie folosinţă	Intra vilan	Suprafaţa (mp)	Tarla	Parcelă	Nr. topo	Observaţii / Referinţe
1	arabil	NU	2.043	56	225/83	-	

Lungime Segmente

1) Valorile lungimilor segmentelor sunt obţinute din proiecţie în plan.

Punct început	X / Y	Punct sfârşit	X / Y	Lungime segment (** (m)
1	577.718,255 361.238,148	2	577.722,324 361.230,485	8.676
2	577.722,324 361.230,485	3	577.963,555 361.273,35	245.01
3	577.963,555 361.273,35	4	577.964,169 361.281,846	8.518
4	577.964,169 361.281,846	1	577.718,255 361.238,148	249.766

** Lungimile segmentelor sunt determinate în planul de proiecţie Stereo 70 şi sunt rotunjite la 1 milimetru.
*** Distanţa dintre puncte este formată din segmente cumulate ce sunt mai mici decât valoarea 1 milimetru.

DATE DESPRE IMOBILUL NR. 5380

Oficiul de Cadastru şi Publicitate Imobiliară PRAHOVA
Biroul de Cadastru şi Publicitate Imobiliară Ploiești

A. Partea I. Descrierea imobilului

TEREN Extravilan

Adresa: Jud. Prahova

Nr. Crt	Nr cadastral Nr. topografic	Suprafaţa* (mp)	Observaţii / Referinţe
A1		1.567	Sector cadastral:53 Teren neimprejmuit;

B. Partea II. Proprietari şi acte

Inscrieri privitoare la dreptul de proprietate şi alte drepturi reale		Referinţe
/		
Act Administrativ nr. 112965, din 19/12/2002 emis de CJSDAPT PRAHOVA;		
B1	Intabulare, drept de PROPRIETATE, dobandit prin Reconstituire, cota actuala 1/1, cota initiala 1/1	A1
	1) **CONSTANTIN ION**, Lipsă CNP.	

C. Partea III. SARCINI .

Inscrieri privind dezmembramintele dreptului de proprietate, drepturi reale de garanţie şi sarcini	Referinţe
NU SUNT	

Anexa Nr. 1 La Partea I

Teren

Nr cadastral	Suprafaţa (mp)*	Observaţii / Referinţe
	1.567	

* Suprafaţa este determinată in planul de proiecţie Stereo 70.

DETALII LINIARE IMOBIL

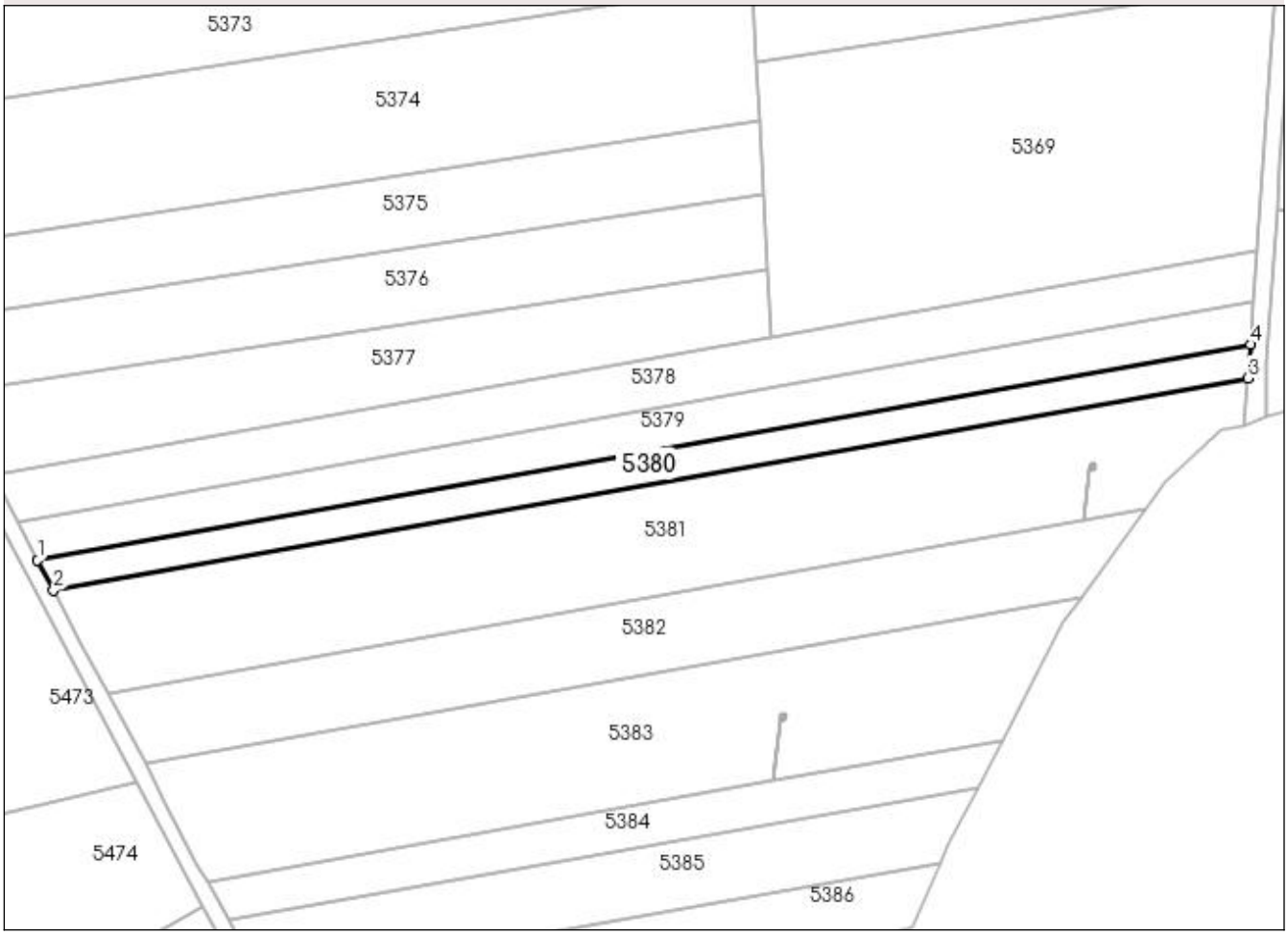

Date referitoare la teren

Crt	Categorie folosinţă	Intra vilan	Suprafaţa (mp)	Tarla	Parcelă	Nr. topo	Observaţii / Referinţe
1	arabil	NU	1.567	56	225/84	-	

Lungime Segmente

1) Valorile lungimilor segmentelor sunt obţinute din proiecţie în plan.

Punct început	X / Y	Punct sfârşit	X / Y	Lungime segment (** (m)
1	577.722,324 361.230,485	2	577.725,5 361.224,503	6.773
2	577.725,5 361.224,503	3	577.962,975 361.266,701	241.195
3	577.962,975 361.266,701	4	577.963,555 361.273,35	6.674
4	577.963,555 361.273,35	1	577.722,324 361.230,485	245.01

** Lungimile segmentelor sunt determinate în planul de proiecţie Stereo 70 şi sunt rotunjite la 1 milimetru.
*** Distanţa dintre puncte este formată din segmente cumulate ce sunt mai mici decât valoarea 1 milimetru.

DATE DESPRE IMOBILUL NR. 5381

Oficiul de Cadastru şi Publicitate Imobiliară PRAHOVA
Biroul de Cadastru şi Publicitate Imobiliară Ploieşti

A. Partea I. Descrierea imobilului

Nr. CF vechi:1399
Nr. cadastral vechi:10275

TEREN Extravilan

Adresa: Jud. Prahova

Nr. Crt	Nr cadastral Nr. topografic	Suprafaţa* (mp)	Observaţii / Referinţe
A1	20378	5.000	Sector cadastral:53 Teren neimprejmuit;

B. Partea II. Proprietari şi acte

Inscrieri privitoare la dreptul de proprietate şi alte drepturi reale		Referinţe
26243 / 16/04/2008		
Act Notarial nr. 1412, din 11/04/2008 emis de NP COADA I.;		
B2	Intabulare, drept de PROPRIETATEcumparare ca bun propriu, dobandit prin Conventie, cota actuala 1/1, cota initiala 1/1	A1
	1) **IOSEP MALINA**, Lipsă CNP.	

C. Partea III. SARCINI .

Inscrieri privind dezmembramintele dreptului de proprietate, drepturi reale de garanţie şi sarcini	Referinţe
NU SUNT	

Anexa Nr. 1 La Partea I

Teren

Nr cadastral	Suprafaţa (mp)*	Observaţii / Referinţe
20378	5.000	

* Suprafaţa este determinată in planul de proiecţie Stereo 70.

DETALII LINIARE IMOBIL

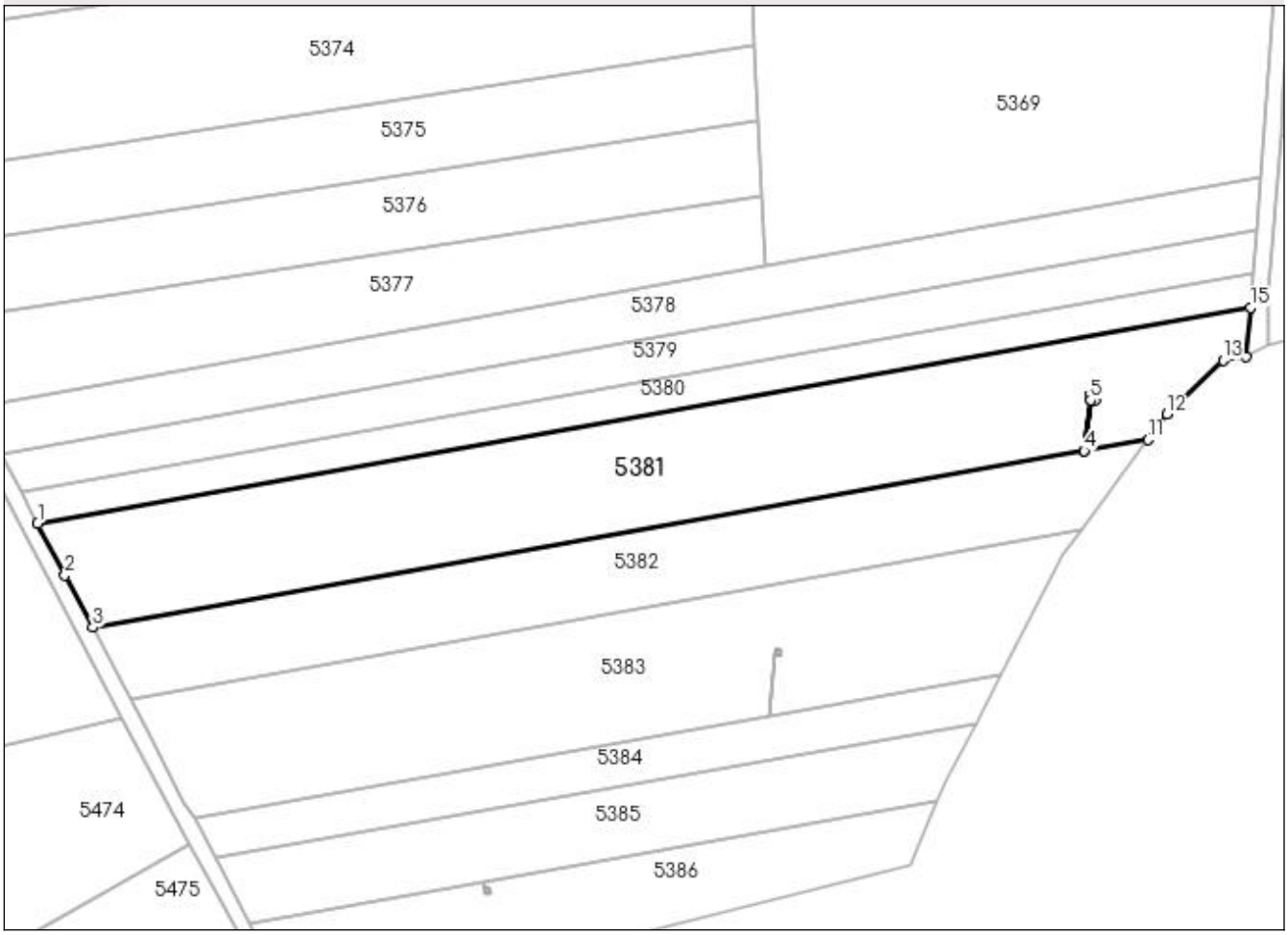

Date referitoare la teren

Crt	Categorie folosinţă	Intra vilan	Suprafaţa (mp)	Tarla	Parcelă	Nr. topo	Observaţii / Referinţe
1	arabil	NU	5.000	56	225/85	-	

Lungime Segmente

1) Valorile lungimilor segmentelor sunt obţinute din proiecţie în plan.

Punct început	X / Y	Punct sfârşit	X / Y	Lungime segment (** (m)
1	577.725,5 361.224,503	2	577.730,833 361.214,272	11.538
2	577.730,833 361.214,272	3	577.736,322 361.204,121	11.54
3	577.736,322 361.204,121	4	577.930,436 361.238,614	197.155
4	577.930,436 361.238,614	5	577.931,616 361.248,621	10.076
5	577.931,616 361.248,621	6	577.931,733 361.249,615	1.001

Punct început	X / Y	Punct sfârşit	X / Y	Lungime segment (** (m)
6	577.931,733 361.249,615	7	577.932,726 361.249,497	1.0
7	577.932,726 361.249,497	8	577.932,609 361.248,504	1.0
8	577.932,609 361.248,504	9	577.931,619 361.248,621	0.997
9	577.931,619 361.248,621	10	577.930,439 361.238,614	10.076
10	577.930,439 361.238,614	11	577.942,898 361.240,828	12.654
11	577.942,898 361.240,828	12	577.946,543 361.245,807	6.171
12	577.946,543 361.245,807	13	577.957,605 361.256,373	15.297
13	577.957,605 361.256,373	14	577.962,103 361.257,006	4.542
14	577.962,103 361.257,006	15	577.962,975 361.266,701	9.734
15	577.962,975 361.266,701	1	577.725,5 361.224,503	241.195

**** Lungimile segmentelor sunt determinate în planul de proiecţie Stereo 70 şi sunt rotunjite la 1 milimetru.**
***** Distanţa dintre puncte este formată din segmente cumulate ce sunt mai mici decât valoarea 1 milimetru.**

DATE DESPRE IMOBILUL NR. 5382

Oficiul de Cadastru şi Publicitate Imobiliară PRAHOVA
Biroul de Cadastru şi Publicitate Imobiliară Ploieşti

A. Partea I. Descrierea imobilului

TEREN Extravilan

Adresa: Jud. Prahova

Nr. Crt	Nr cadastral Nr. topografic	Suprafaţa* (mp)	Observaţii / Referinţe
A1		3.004	Sector cadastral:53 Teren neimprejmuit;

B. Partea II. Proprietari şi acte

Inscrieri privitoare la dreptul de proprietate şi alte drepturi reale		Referinţe
/		
Act Administrativ nr. 109749, din 18/11/2002 emis de CJSDAPT PRAHOVA;		
B1	Intabulare, drept de PROPRIETATE, dobandit prin Reconstituire, cota actuala 1/1, cota initiala 1/1	A1
	1) **DINU IOANA**, Lipsă CNP. 2) **DINU NICOLAE**, Lipsă CNP.	

C. Partea III. SARCINI .

Inscrieri privind dezmembramintele dreptului de proprietate, drepturi reale de garanţie şi sarcini	Referinţe
NU SUNT	

Anexa Nr. 1 La Partea I

Teren

Nr cadastral	Suprafaţa (mp)*	Observaţii / Referinţe
	3.004	

* Suprafaţa este determinată in planul de proiecţie Stereo 70.

DETALII LINIARE IMOBIL

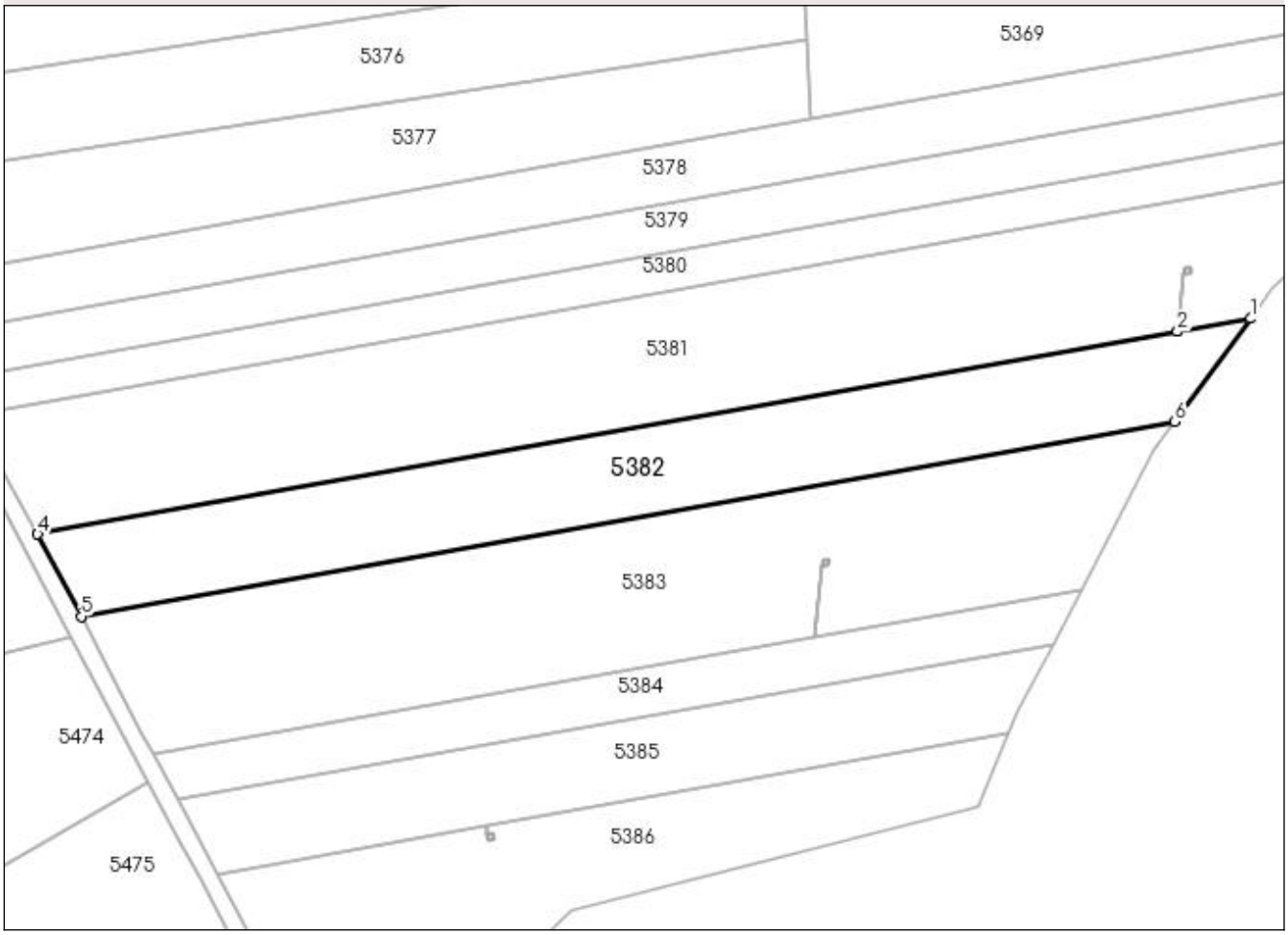

Date referitoare la teren

Crt	Categorie folosinţă	Intra vilan	Suprafaţa (mp)	Tarla	Parcelă	Nr. topo	Observaţii / Referinţe
1	arabil	NU	3.004	56	225/86	-	

Lungime Segmente

1) Valorile lungimilor segmentelor sunt obţinute din proiecţie în plan.

Punct început	X / Y	Punct sfârşit	X / Y	Lungime segment (** (m)
1	577.942,898 361.240,828	2	577.930,439 361.238,614	12.654
2	577.930,439 361.238,614	3	577.930,436 361.238,614	0.003
3	577.930,436 361.238,614	4	577.736,322 361.204,121	197.155
4	577.736,322 361.204,121	5	577.743,744 361.190,145	15.824
5	577.743,744 361.190,145	6	577.930,026 361.223,246	189.2

Punct început	X / Y	Punct sfârşit	X / Y	Lungime segment (** (m)
6	577.930,026 361.223,246	1	577.942,898 361.240,828	21.79

** Lungimile segmentelor sunt determinate în planul de proiecţie Stereo 70 şi sunt rotunjite la 1 milimetru.
*** Distanţa dintre puncte este formată din segmente cumulate ce sunt mai mici decât valoarea 1 milimetru.

DATE DESPRE IMOBILUL NR. 5383

Oficiul de Cadastru şi Publicitate Imobiliară PRAHOVA
Biroul de Cadastru şi Publicitate Imobiliară Ploieşti

A. Partea I. Descrierea imobilului

TEREN Extravilan

Adresa: Jud. Prahova

Nr. Crt	Nr cadastral Nr. topografic	Suprafaţa* (mp)	Observaţii / Referinţe
A1		4.407	Sector cadastral:53 Teren neimprejmuit;

B. Partea II. Proprietari şi acte

Inscrieri privitoare la dreptul de proprietate şi alte drepturi reale		Referinţe
/		
Act Administrativ nr. 109752, din 18/11/2002 emis de CJSDAPT PRAHOVA;		
B1	Intabulare, drept de PROPRIETATE, dobandit prin Reconstituire, cota actuala 1/1, cota initiala 1/1	A1
	1) **STANCIU MARIN MARIA**, Lipsă CNP.	

C. Partea III. SARCINI .

Inscrieri privind dezmembramintele dreptului de proprietate, drepturi reale de garanţie şi sarcini	Referinţe
NU SUNT	

Anexa Nr. 1 La Partea I

Teren

Nr cadastral	Suprafaţa (mp)*	Observaţii / Referinţe
	4.407	

* Suprafaţa este determinată in planul de proiecţie Stereo 70.

DETALII LINIARE IMOBIL

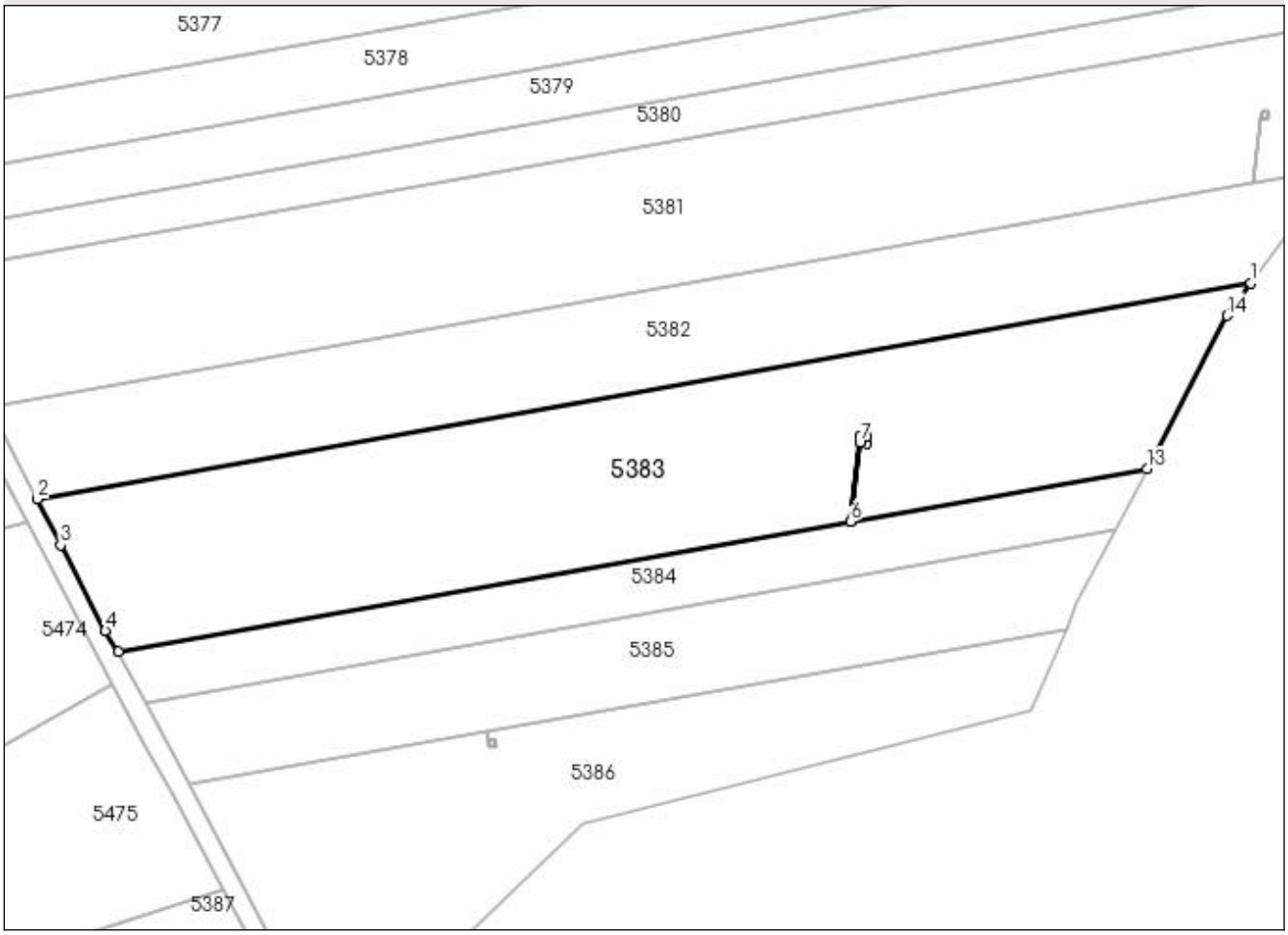

Date referitoare la teren

Crt	Categorie folosinţă	Intra vilan	Suprafaţa (mp)	Tarla	Parcelă	Nr. topo	Observaţii / Referinţe
1	arabil	NU	4.407	56	225/87	-	

Lungime Segmente

1) Valorile lungimilor segmentelor sunt obţinute din proiecţie în plan.

Punct început	X / Y	Punct sfârşit	X / Y	Lungime segment (** (m)
1	577.930,026 361.223,246	2	577.743,744 361.190,145	189.2
2	577.743,744 361.190,145	3	577.747,291 361.183,069	7.915
3	577.747,291 361.183,069	4	577.754,151 361.169,929	14.823
4	577.754,151 361.169,929	5	577.756,19 361.166,704	3.816
5	577.756,19 361.166,704	6	577.868,583 361.186,676	114.154

Punct început	X / Y	Punct sfârşit	X / Y	Lungime segment (** (m)
6	577.868,583 361.186,676	7	577.870,018 361.198,84	12.248
7	577.870,018 361.198,84	8	577.870,135 361.199,833	1.0
8	577.870,135 361.199,833	9	577.871,128 361.199,716	1.0
9	577.871,128 361.199,716	10	577.871,011 361.198,723	1.0
10	577.871,011 361.198,723	11	577.870,021 361.198,84	0.997
11	577.870,021 361.198,84	12	577.868,586 361.186,676	12.248
12	577.868,586 361.186,676	13	577.914,138 361.194,771	46.266
13	577.914,138 361.194,771	14	577.926,397 361.218,287	26.52
14	577.926,397 361.218,287	1	577.930,026 361.223,246	6.145

**** Lungimile segmentelor sunt determinate în planul de proiecţie Stereo 70 şi sunt rotunjite la 1 milimetru.**
***** Distanţa dintre puncte este formată din segmente cumulate ce sunt mai mici decât valoarea 1 milimetru.**

DATE DESPRE IMOBILUL NR. 5384

Oficiul de Cadastru şi Publicitate Imobiliară PRAHOVA
Biroul de Cadastru şi Publicitate Imobiliară Ploieşti

A. Partea I. Descrierea imobilului

Nr. CF vechi:1325
Nr. cadastral vechi:10216

TEREN Extravilan

Adresa: Jud. Prahova

Nr. Crt	Nr cadastral Nr. topografic	Suprafaţa* (mp)	Observaţii / Referinţe
A1	20320	1.304	Sector cadastral:53 Teren neimprejmuit;

B. Partea II. Proprietari şi acte

Inscrieri privitoare la dreptul de proprietate şi alte drepturi reale		Referinţe
2409 / 18/01/2008		
Act Notarial nr. 92, din 10/01/2008 emis de NP IVAN CONSTANTIN;		
B2	Intabulare, drept de PROPRIETATEcumparare ca bun propriu, dobandit prin Conventie, cota actuala 1/2, cota initiala 1/2	A1
	1) **STAN ION**, Lipsă CNP.	
B3	Intabulare, drept de PROPRIETATEcumparare ca bun propriu, dobandit prin Conventie, cota actuala 1/2, cota initiala 1/2	A1
	1) **STAN MADALIN NICOLAE**, Lipsă CNP.	

C. Partea III. SARCINI .

Inscrieri privind dezmembramintele dreptului de proprietate, drepturi reale de garanţie şi sarcini	Referinţe
NU SUNT	

Anexa Nr. 1 La Partea I

Teren

Nr cadastral	Suprafaţa (mp)*	Observaţii / Referinţe
20320	1.304	

* Suprafaţa este determinată in planul de proiecţie Stereo 70.

DETALII LINIARE IMOBIL

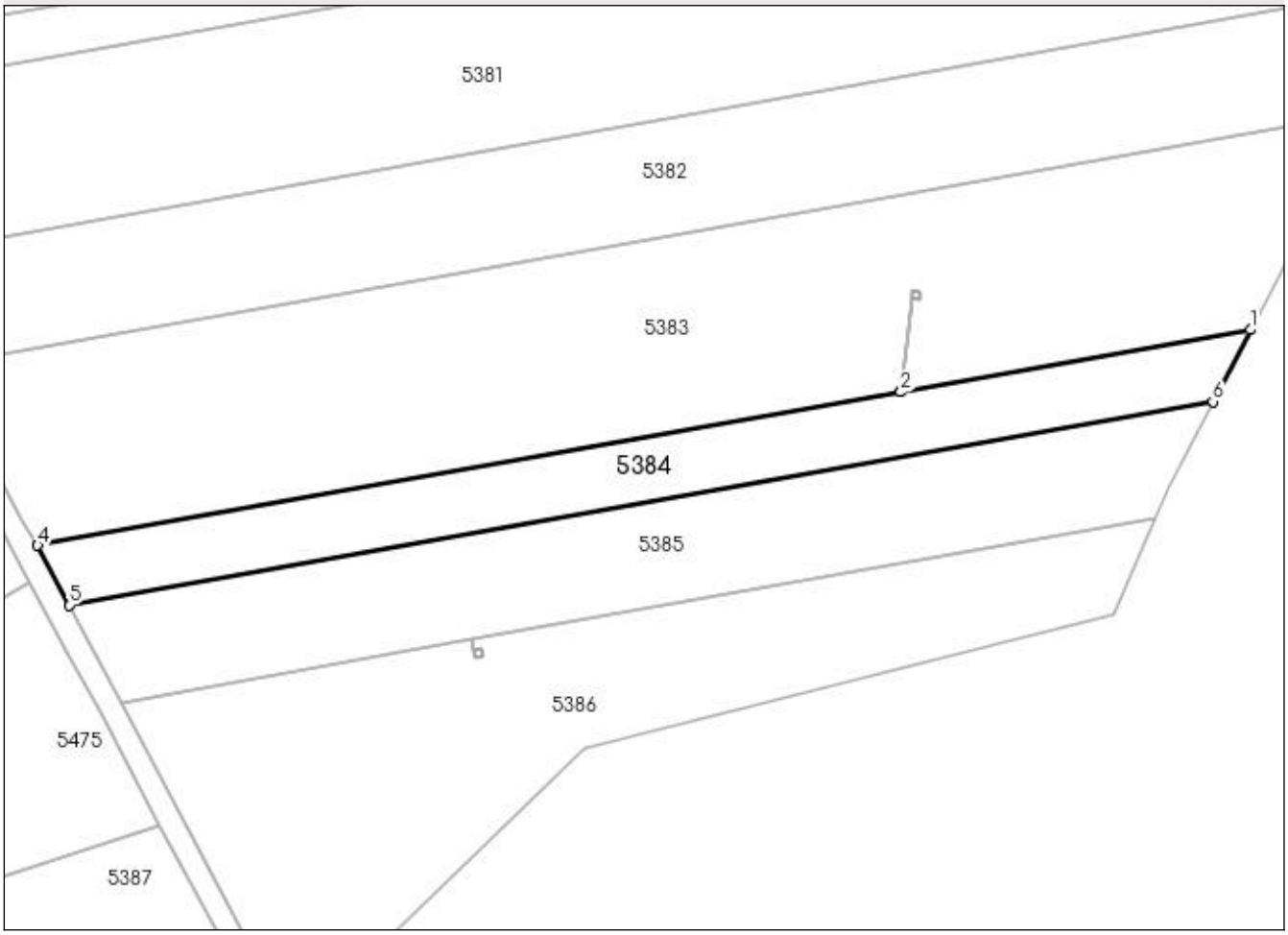

Date referitoare la teren

Crt	Categorie folosinţă	Intra vilan	Suprafaţa (mp)	Tarla	Parcelă	Nr. topo	Observaţii / Referinţe
1	arabil	NU	1.304	56	225/88	-	

Lungime Segmente
1) Valorile lungimilor segmentelor sunt obţinute din proiecţie în plan.

Punct început	X / Y	Punct sfârşit	X / Y	Lungime segment (** (m)
1	577.914,138 361.194,771	2	577.868,586 361.186,676	46.266
2	577.868,586 361.186,676	3	577.868,583 361.186,676	0.003
3	577.868,583 361.186,676	4	577.756,19 361.166,704	114.154
4	577.756,19 361.166,704	5	577.760,313 361.158,941	8.79
5	577.760,313 361.158,941	6	577.909,257 361.185,408	151.277

Punct început	X / Y	Punct sfârşit	X / Y	Lungime segment (** (m)
6	577.909,257 361.185,408	1	577.914,138 361.194,771	10.559

** Lungimile segmentelor sunt determinate în planul de proiecţie Stereo 70 şi sunt rotunjite la 1 milimetru.
*** Distanţa dintre puncte este formată din segmente cumulate ce sunt mai mici decât valoarea 1 milimetru.

DATE DESPRE IMOBILUL NR. 5385

Oficiul de Cadastru şi Publicitate Imobiliară PRAHOVA
Biroul de Cadastru şi Publicitate Imobiliară Ploiești

A. Partea I. Descrierea imobilului

TEREN Extravilan

Adresa: Jud. Prahova

Nr. Crt	Nr cadastral Nr. topografic	Suprafaţa* (mp)	Observaţii / Referinţe
A1		1.960	Sector cadastral:53 Teren neimprejmuit;

B. Partea II. Proprietari şi acte

Inscrieri privitoare la dreptul de proprietate şi alte drepturi reale		Referinţe
/		
Act Administrativ nr. 109792, din 16/12/2002 emis de CJSDAPT PRAHOVA;		
B1	Intabulare, drept de PROPRIETATE, dobandit prin Reconstituire, cota actuala 1/1, cota initiala 1/1	A1
	1) **MANUTA ION**, Lipsă CNP. 2) **MANUTA ALEXANDRU**, Lipsă CNP. 3) **CONSTANTIN STELIANA**, Lipsă CNP. 4) **MANUTA GRIGORE**, Lipsă CNP.	

C. Partea III. SARCINI .

Inscrieri privind dezmembramintele dreptului de proprietate, drepturi reale de garanţie şi sarcini	Referinţe
NU SUNT	

Anexa Nr. 1 La Partea I

Teren

Nr cadastral	Suprafaţa (mp)*	Observaţii / Referinţe
	1.960	

* Suprafaţa este determinată in planul de proiecţie Stereo 70.

DETALII LINIARE IMOBIL

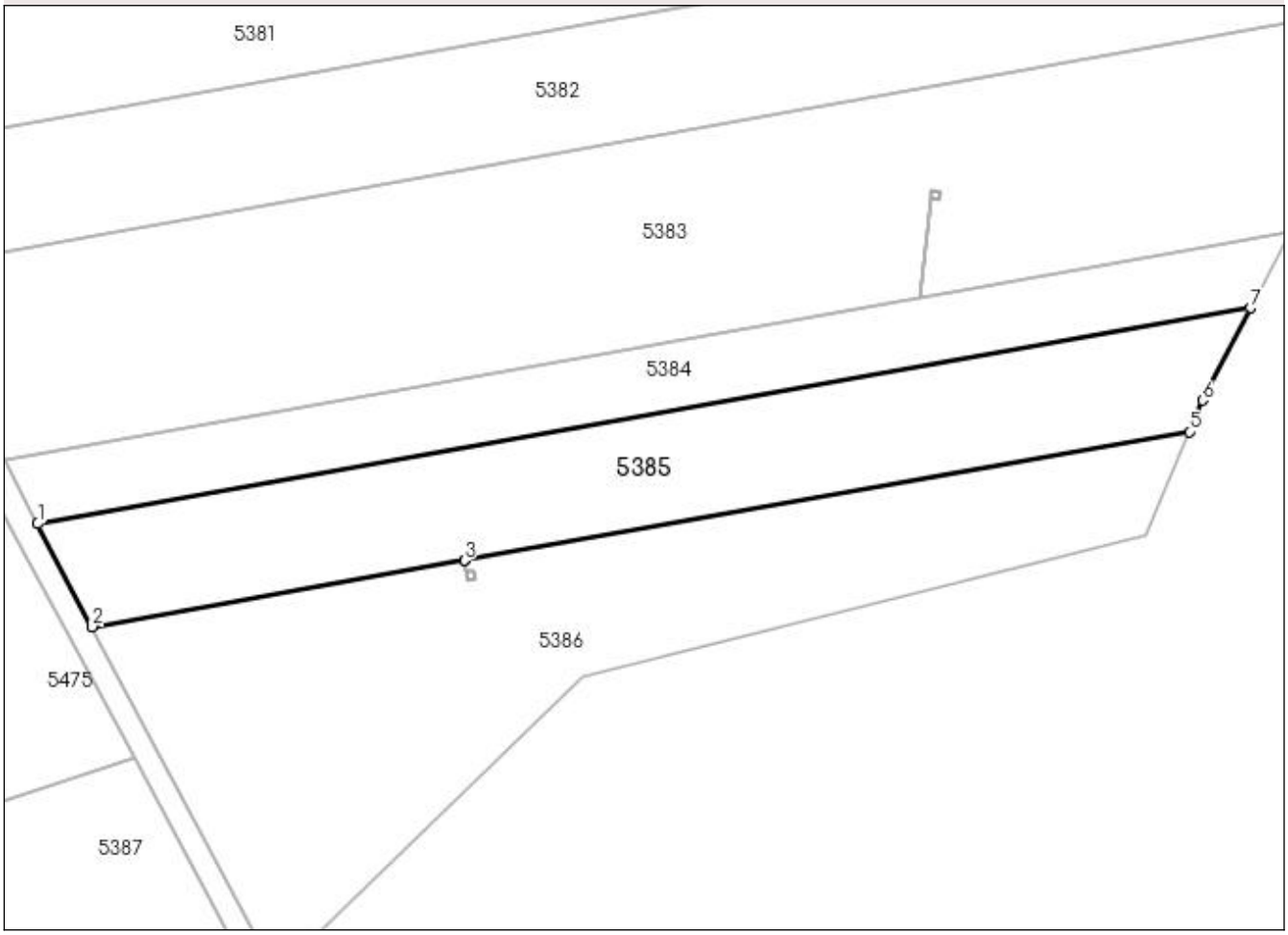

Date referitoare la teren

Crt	Categorie folosinţă	Intra vilan	Suprafaţa (mp)	Tarla	Parcelă	Nr. topo	Observaţii / Referinţe
1	arabil	NU	1.960	56	225/89	-	

Lungime Segmente
1) Valorile lungimilor segmentelor sunt obţinute din proiecţie în plan.

Punct început	X / Y	Punct sfârşit	X / Y	Lungime segment (** (m)
1	577.760,313 361.158,941	2	577.767,024 361.146,301	14.311
2	577.767,024 361.146,301	3	577.812,723 361.154,421	46.415
3	577.812,723 361.154,421	4	577.812,726 361.154,422	0.003
4	577.812,726 361.154,422	5	577.901,732 361.170,238	90.4
5	577.901,732 361.170,238	6	577.903,345 361.174,066	4.154

Punct început	X / Y	Punct sfârşit	X / Y	Lungime segment (** (m)
6	577.903,345 361.174,066	7	577.909,257 361.185,408	12.79
7	577.909,257 361.185,408	1	577.760,313 361.158,941	151.277

** Lungimile segmentelor sunt determinate în planul de proiecţie Stereo 70 şi sunt rotunjite la 1 milimetru.
*** Distanţa dintre puncte este formată din segmente cumulate ce sunt mai mici decât valoarea 1 milimetru.

DATE DESPRE IMOBILUL NR. 5386

Oficiul de Cadastru şi Publicitate Imobiliară PRAHOVA
Biroul de Cadastru şi Publicitate Imobiliară Ploieşti

A. Partea I. Descrierea imobilului

TEREN Extravilan

Adresa: Jud. Prahova

Nr. Crt	Nr cadastral Nr. topografic	Suprafaţa* (mp)	Observaţii / Referinţe
A1		2.730	Sector cadastral:53 Teren neimprejmuit;

B. Partea II. Proprietari şi acte

Inscrieri privitoare la dreptul de proprietate şi alte drepturi reale		Referinţe
/		
Act Administrativ nr. 114417, din 12/06/2003 emis de CJSDAPT PRAHOVA;		
B1	Intabulare, drept de PROPRIETATE, dobandit prin Reconstituire, cota actuala 1/1, cota initiala 1/1	A1
	1) **MIHAI ION**, Lipsă CNP.	

C. Partea III. SARCINI .

Inscrieri privind dezmembramintele dreptului de proprietate, drepturi reale de garanţie şi sarcini	Referinţe
NU SUNT	

Anexa Nr. 1 La Partea I

Teren

Nr cadastral	Suprafaţa (mp)*	Observaţii / Referinţe
	2.730	

* Suprafaţa este determinată in planul de proiecţie Stereo 70.

DETALII LINIARE IMOBIL

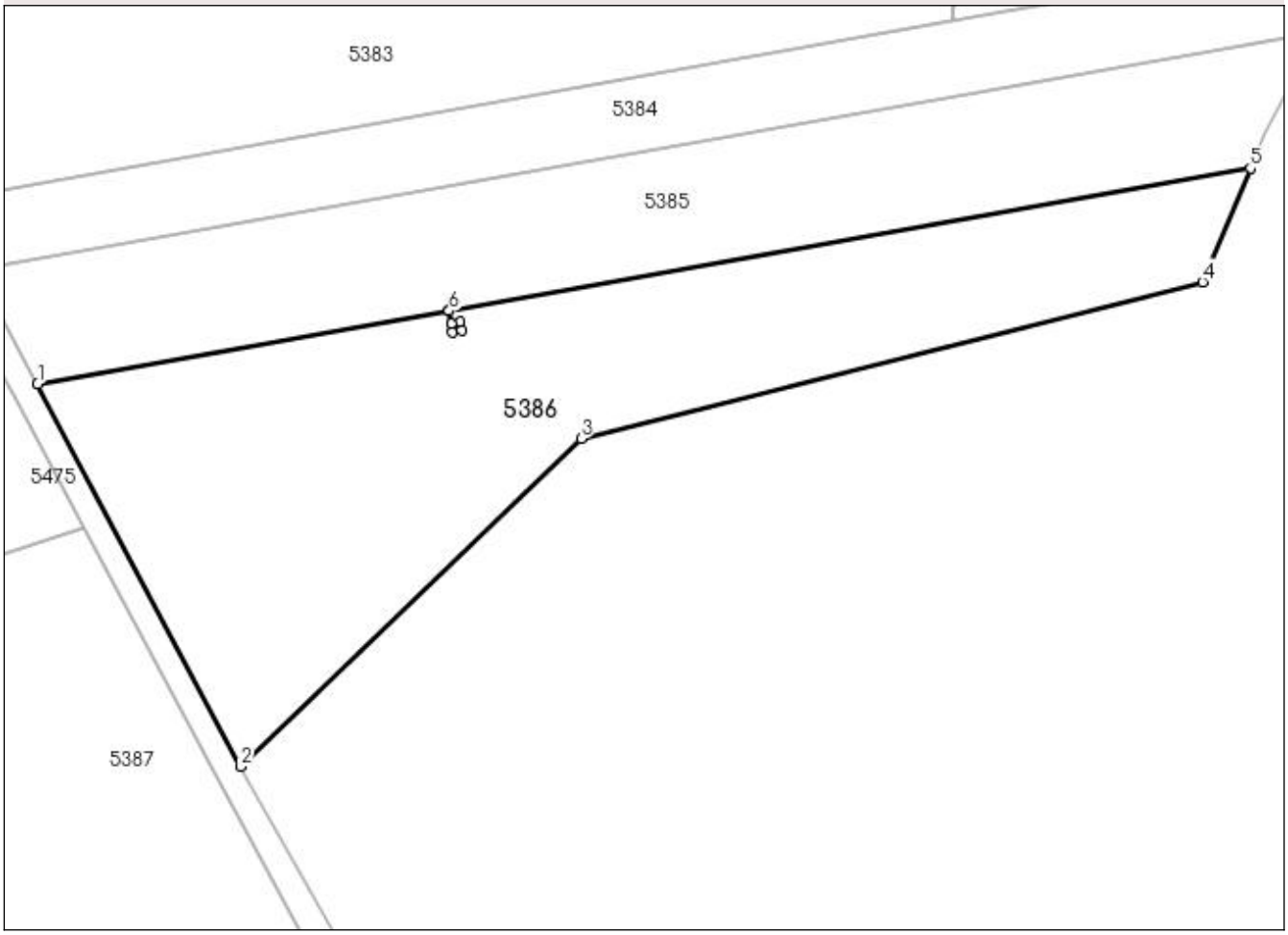

Date referitoare la teren

Crt	Categorie folosinţă	Intra vilan	Suprafaţa (mp)	Tarla	Parcelă	Nr. topo	Observaţii / Referinţe
1	arabil	NU	2.730	56	225/90	-	

Lungime Segmente
1) Valorile lungimilor segmentelor sunt obţinute din proiecţie în plan.

Punct început	X / Y	Punct sfârşit	X / Y	Lungime segment (** (m)
1	577.767,024 361.146,301	2	577.789,559 361.103,862	48.051
2	577.789,559 361.103,862	3	577.827,38 361.140,269	52.497
3	577.827,38 361.140,269	4	577.896,421 361.157,628	71.19
4	577.896,421 361.157,628	5	577.901,732 361.170,238	13.683
5	577.901,732 361.170,238	6	577.812,726 361.154,422	90.4

Punct început	X / Y	Punct sfârşit	X / Y	Lungime segment (** (m)
6	577.812,726 361.154,422	7	577.812,97 361.153,043	1.4
7	577.812,97 361.153,043	8	577.813,951 361.153,217	0.996
8	577.813,951 361.153,217	9	577.814,125 361.152,232	1.0
9	577.814,125 361.152,232	10	577.813,14 361.152,058	1.0
10	577.813,14 361.152,058	11	577.812,967 361.153,043	1.0
11	577.812,967 361.153,043	12	577.812,723 361.154,421	1.399
12	577.812,723 361.154,421	1	577.767,024 361.146,301	46.415

**** Lungimile segmentelor sunt determinate în planul de proiecţie Stereo 70 şi sunt rotunjite la 1 milimetru.**
***** Distanţa dintre puncte este formată din segmente cumulate ce sunt mai mici decât valoarea 1 milimetru.**

DATE DESPRE IMOBILUL NR. 5387

Oficiul de Cadastru şi Publicitate Imobiliară PRAHOVA
Biroul de Cadastru şi Publicitate Imobiliară Ploieşti

A. Partea I. Descrierea imobilului

TEREN Necunoscut

Adresa: Loc. Podu Valeni, Jud. Prahova

Nr. Crt	Nr cadastral Nr. topografic	Suprafaţa* (mp)	Observaţii / Referinţe
A1		3.254	Sector cadastral:53 Teren neimprejmuit;

B. Partea II. Proprietari şi acte

Inscrieri privitoare la dreptul de proprietate şi alte drepturi reale		Referinţe
/		
Act Administrativ nr. 91000, din 12/06/2003 emis de CJSDAPT PRAHOVA;		
B1	Intabulare, drept de PROPRIETATE, dobandit prin Reconstituire, cota actuala 1/1, cota initiala 1/1	A1
	1) **ION NICA MARIN**, Lipsă CNP. 2) **MOISA NICA MARIA**, Lipsă CNP. 3) **ION NICA NICA**, Lipsă CNP.	

C. Partea III. SARCINI .

Inscrieri privind dezmembramintele dreptului de proprietate, drepturi reale de garanţie şi sarcini	Referinţe
NU SUNT	

Anexa Nr. 1 La Partea I

Teren

Nr cadastral	Suprafaţa (mp)*	Observaţii / Referinţe
	3.254	

* Suprafaţa este determinată in planul de proiecţie Stereo 70.

DETALII LINIARE IMOBIL

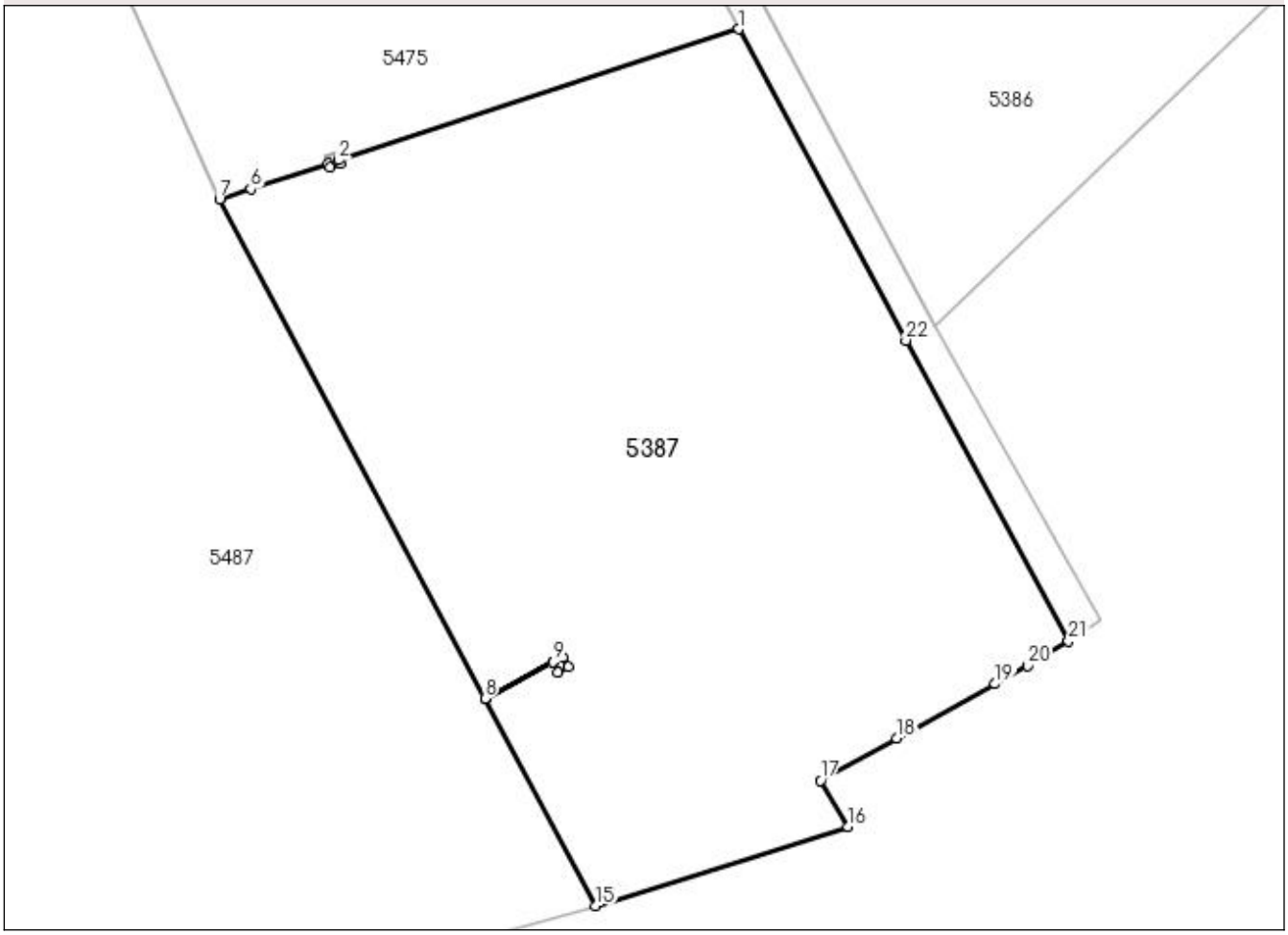

Date referitoare la teren

Crt	Categorie folosinţă	Intra vilan	Suprafaţa (mp)	Tarla	Parcelă	Nr. topo	Observaţii / Referinţe
1	arabil	DA	284	56	225/81	-	
2	arabil	NU	2.970	56	225/81	-	

Lungime Segmente

1) Valorile lungimilor segmentelor sunt obţinute din proiecţie în plan.

Punct început	X / Y	Punct sfârşit	X / Y	Lungime segment (** (m)
1	577.772,135 361.130,279	2	577.736,536 361.118,626	37.458
3	577.736,661 361.118,312	4	577.735,728 361.117,952	1.0
5	577.735,583 361.118,314	6	577.728,688 361.116,057	7.255
7	577.725,921 361.115,151	8	577.749,563 361.070,741	50.311

Punct început	X / Y	Punct sfârşit	X / Y	Lungime segment (** (m)
2	577.736,536 361.118,626	3	577.736,661 361.118,312	0.338
4	577.735,728 361.117,952	5	577.735,583 361.118,314	0.39
6	577.728,688 361.116,057	7	577.725,921 361.115,151	2.912
8	577.749,563 361.070,741	9	577.755,608 361.073,96	6.849

Punct început	X / Y	Punct sfârşit	X / Y	Lungime segment (** (m)
9	577.755,608 361.073,96	10	577.756,501 361.074,41	1.0
11	577.756,952 361.073,518	12	577.756,059 361.073,068	1.0
13	577.755,61 361.073,957	14	577.749,564 361.070,739	6.849
15	577.759,388 361.052,285	16	577.781,879 361.059,307	23.562
17	577.779,42 361.063,44	18	577.786,19 361.067,17	7.73
19	577.794,966 361.072,023	20	577.797,89 361.073,64	3.341
21	577.801,505 361.075,854	22	577.787,04 361.102,592	30.4

Punct început	X / Y	Punct sfârşit	X / Y	Lungime segment (** (m)
10	577.756,501 361.074,41	11	577.756,952 361.073,518	1.0
12	577.756,059 361.073,068	13	577.755,61 361.073,957	0.996
14	577.749,564 361.070,739	15	577.759,388 361.052,285	20.906
16	577.781,879 361.059,307	17	577.779,42 361.063,44	4.809
18	577.786,19 361.067,17	19	577.794,966 361.072,023	10.028
20	577.797,89 361.073,64	21	577.801,505 361.075,854	4.239
22	577.787,04 361.102,592	1	577.772,135 361.130,279	31.444

**** Lungimile segmentelor sunt determinate în planul de proiecţie Stereo 70 şi sunt rotunjite la 1 milimetru.**
***** Distanţa dintre puncte este formată din segmente cumulate ce sunt mai mici decât valoarea 1 milimetru.**

DATE DESPRE IMOBILUL NR. 5388

Oficiul de Cadastru şi Publicitate Imobiliară PRAHOVA
Biroul de Cadastru şi Publicitate Imobiliară Ploieşti

A. Partea I. Descrierea imobilului

Nr. CF vechi:1578
Nr. cadastral vechi:10372

TEREN Extravilan

Adresa: Jud. Prahova

Nr. Crt	Nr cadastral Nr. topografic	Suprafaţa* (mp)	Observaţii / Referinţe
A1	20482	5.617	Sector cadastral:53 Teren neimprejmuit;

B. Partea II. Proprietari şi acte

Inscrieri privitoare la dreptul de proprietate şi alte drepturi reale		Referinţe
3229 / 26/01/2009		
Act Notarial nr. 234, din 23/01/2009 emis de NP MINEA OCTAVIAN;		
B2	Intabulare, drept de PROPRIETATEcumparare ca bun comun, dobandit prin Conventie, cota actuala 1/1, cota initiala 1/1	A1
	1) **LEPADAT CRISTIAN**, Lipsă CNP. 2) **LEPADAT STEFANIA**, Lipsă CNP.	

C. Partea III. SARCINI .

Inscrieri privind dezmembramintele dreptului de proprietate, drepturi reale de garanţie şi sarcini	Referinţe
NU SUNT	

Anexa Nr. 1 La Partea I

Teren

Nr cadastral	Suprafaţa (mp)*	Observaţii / Referinţe
20482	5.617	

* Suprafaţa este determinată in planul de proiecţie Stereo 70.

DETALII LINIARE IMOBIL



Date referitoare la teren

Crt	Categorie folosinţă	Intra vilan	Suprafaţa (mp)	Tarla	Parcelă	Nr. topo	Observaţii / Referinţe
1	arabil	NU	5.617	56	225/91	-	

Lungime Segmente
1) Valorile lungimilor segmentelor sunt obţinute din proiecţie în plan.

Punct început	X / Y	Punct sfârşit	X / Y	Lungime segment (** (m)
1	578.023,397 362.045,64	2	578.021,949 362.025,833	19.86
2	578.021,949 362.025,833	3	578.301,229 361.992,901	281.215
3	578.301,229 361.992,901	4	578.301,569 361.995,204	2.328
4	578.301,569 361.995,204	5	578.302,632 361.998,64	3.597
5	578.302,632 361.998,64	6	578.305,699 362.008,549	10.373

Punct început	X / Y	Punct sfârşit	X / Y	Lungime segment (** (m)
6	578.305,699 362.008,549	7	578.306,347 362.012,275	3.782
7	578.306,347 362.012,275	1	578.023,397 362.045,64	284.91

** Lungimile segmentelor sunt determinate în planul de proiecţie Stereo 70 şi sunt rotunjite la 1 milimetru.
*** Distanţa dintre puncte este formată din segmente cumulate ce sunt mai mici decât valoarea 1 milimetru.

DATE DESPRE IMOBILUL NR. 5389

Oficiul de Cadastru şi Publicitate Imobiliară PRAHOVA
Biroul de Cadastru şi Publicitate Imobiliară Ploieşti

A. Partea I. Descrierea imobilului

TEREN Extravilan

Adresa: Jud. Prahova

Nr. Crt	Nr cadastral Nr. topografic	Suprafaţa* (mp)	Observaţii / Referinţe
A1		5.039	Sector cadastral:53 Teren neimprejmuit;

B. Partea II. Proprietari şi acte

Inscrieri privitoare la dreptul de proprietate şi alte drepturi reale		Referinţe
/		
Act Administrativ nr. 109732, din 24/11/2009 emis de CJSDAPT PRAHOVA;		
B1	Intabulare, drept de PROPRIETATE, dobandit prin Reconstituire, cota actuala 1/1, cota initiala 1/1	A1
	1) **LEPADAT STOIANA**, Lipsă CNP. 2) **GEORGESCU ADRIANA**, Lipsă CNP.	

C. Partea III. SARCINI .

Inscrieri privind dezmembramintele dreptului de proprietate, drepturi reale de garanţie şi sarcini	Referinţe
NU SUNT	

Anexa Nr. 1 La Partea I

Teren

Nr cadastral	Suprafaţa (mp)*	Observaţii / Referinţe
	5.039	

* Suprafaţa este determinată in planul de proiecţie Stereo 70.

DETALII LINIARE IMOBIL

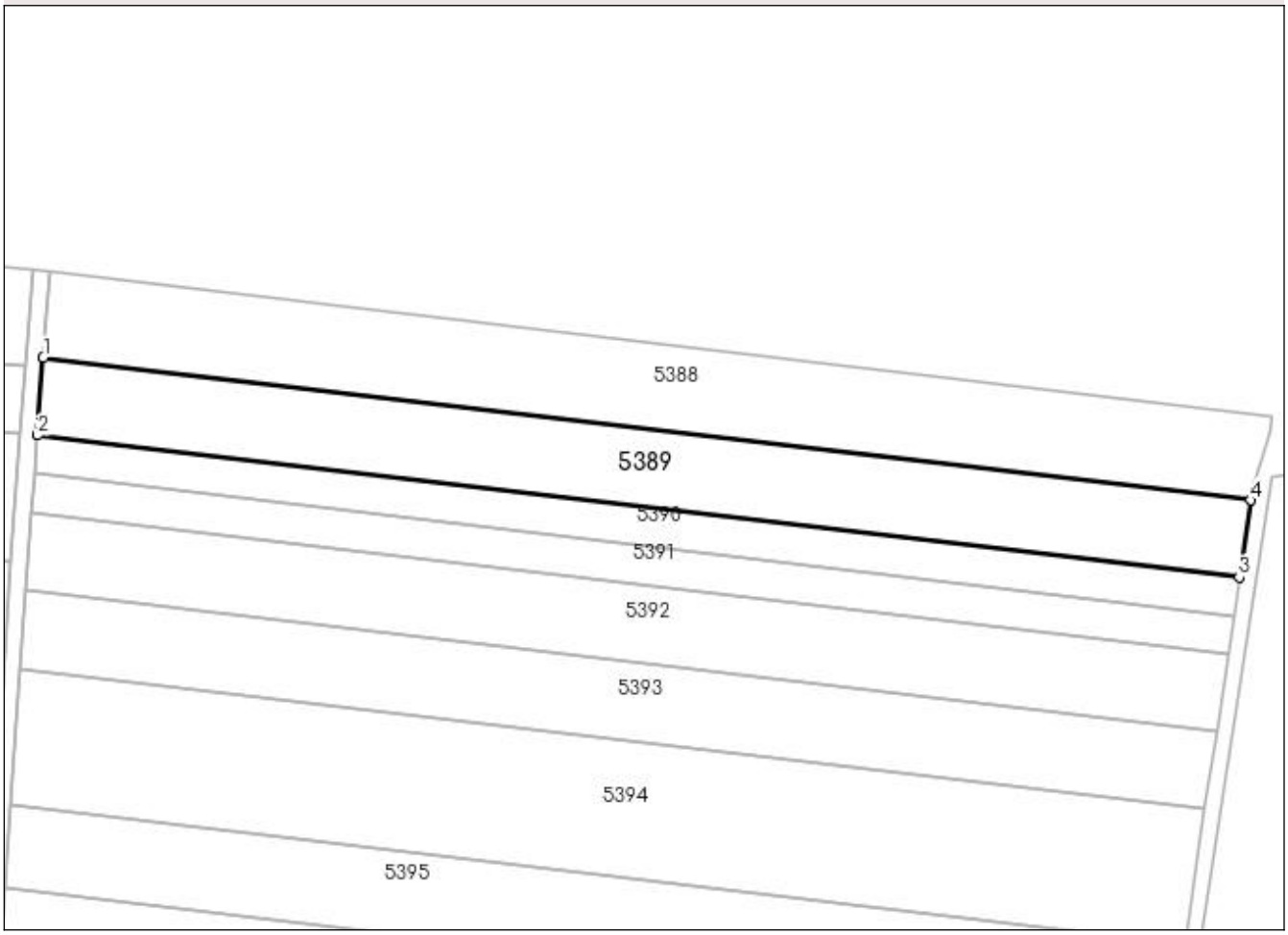

Date referitoare la teren

Crt	Categorie folosinţă	Intra vilan	Suprafaţa (mp)	Tarla	Parcelă	Nr. topo	Observaţii / Referinţe
1	arabil	NU	5.039	56	225/92	-	

Lungime Segmente
1) Valorile lungimilor segmentelor sunt obţinute din proiecţie în plan.

Punct început	X / Y	Punct sfârşit	X / Y	Lungime segment (** (m)
1	578.021,949 362.025,833	2	578.020,637 362.007,902	17.979
2	578.020,637 362.007,902	3	578.298,607 361.975,125	279.896
3	578.298,607 361.975,125	4	578.301,229 361.992,901	17.968
4	578.301,229 361.992,901	1	578.021,949 362.025,833	281.215

** Lungimile segmentelor sunt determinate în planul de proiecţie Stereo 70 şi sunt rotunjite la 1 milimetru.
*** Distanţa dintre puncte este formată din segmente cumulate ce sunt mai mici decât valoarea 1 milimetru.

DATE DESPRE IMOBILUL NR. 5390

Oficiul de Cadastru şi Publicitate Imobiliară PRAHOVA
Biroul de Cadastru şi Publicitate Imobiliară Ploieşti

A. Partea I. Descrierea imobilului

TEREN Extravilan

Adresa: Jud. Prahova

Nr. Crt	Nr cadastral Nr. topografic	Suprafaţa* (mp)	Observaţii / Referinţe
A1		2.500	Sector cadastral:53 Teren neimprejmuit;

B. Partea II. Proprietari şi acte

Inscrieri privitoare la dreptul de proprietate şi alte drepturi reale		Referinţe
/		
Act Administrativ nr. 114417, din 12/06/2003 emis de CJSDAPT PRAHOVA;		
B1	Intabulare, drept de PROPRIETATE, dobandit prin Reconstituire, cota actuala 1/1, cota initiala 1/1	A1
	1) **MIHAI ION**, Lipsă CNP.	

C. Partea III. SARCINI .

Inscrieri privind dezmembramintele dreptului de proprietate, drepturi reale de garanţie şi sarcini	Referinţe
NU SUNT	

Anexa Nr. 1 La Partea I

Teren

Nr cadastral	Suprafaţa (mp)*	Observaţii / Referinţe
	2.500	

* Suprafaţa este determinată in planul de proiecţie Stereo 70.

DETALII LINIARE IMOBIL

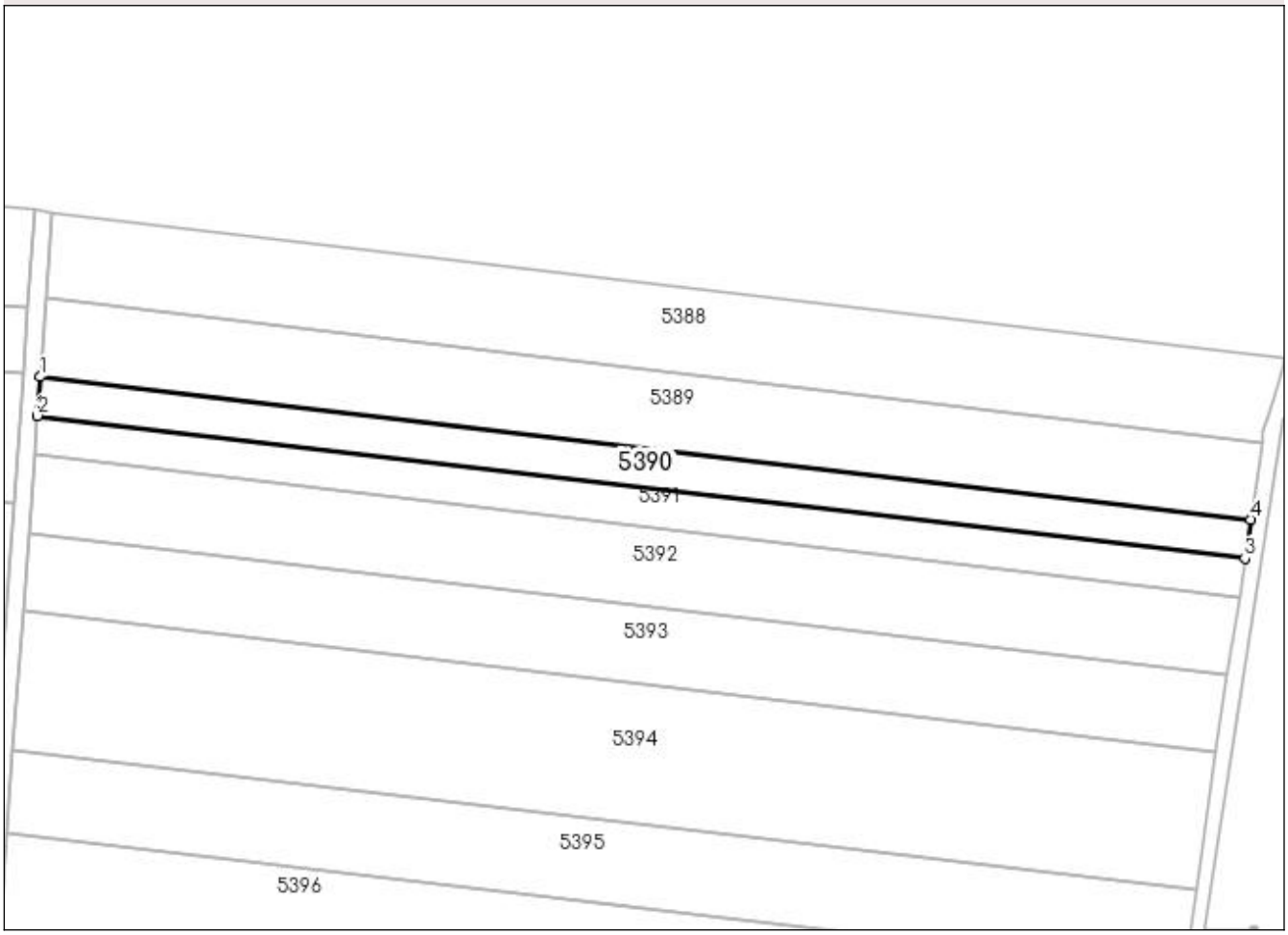

Date referitoare la teren

Crt	Categorie folosinţă	Intra vilan	Suprafaţa (mp)	Tarla	Parcelă	Nr. topo	Observaţii / Referinţe
1	arabil	NU	2.500	56	225/93	-	

Lungime Segmente
1) Valorile lungimilor segmentelor sunt obţinute din proiecţie în plan.

Punct început	X / Y	Punct sfârşit	X / Y	Lungime segment (** (m)
1	578.020,637 362.007,902	2	578.019,985 361.998,975	8.951
2	578.019,985 361.998,975	3	578.297,301 361.966,275	279.237
3	578.297,301 361.966,275	4	578.298,607 361.975,125	8.946
4	578.298,607 361.975,125	1	578.020,637 362.007,902	279.896

** Lungimile segmentelor sunt determinate în planul de proiecţie Stereo 70 şi sunt rotunjite la 1 milimetru.
*** Distanţa dintre puncte este formată din segmente cumulate ce sunt mai mici decât valoarea 1 milimetru.

DATE DESPRE IMOBILUL NR. 5391

Oficiul de Cadastru şi Publicitate Imobiliară PRAHOVA
Biroul de Cadastru şi Publicitate Imobiliară Ploieşti

A. Partea I. Descrierea imobilului

TEREN Extravilan

Adresa: Jud. Prahova

Nr. Crt	Nr cadastral Nr. topografic	Suprafaţa* (mp)	Observaţii / Referinţe
A1		2.500	Sector cadastral:53 Teren neimprejmuit;

B. Partea II. Proprietari şi acte

Inscrieri privitoare la dreptul de proprietate şi alte drepturi reale		Referinţe
/		
Act Administrativ nr. 109778, din 16/12/2002 emis de CJSDAPT PRAHOVA;		
B1	Intabulare, drept de PROPRIETATE, dobandit prin Reconstituire, cota actuala 1/1, cota initiala 1/1	A1
	1) **SANDU ION IOANA**, Lipsă CNP.	

C. Partea III. SARCINI .

Inscrieri privind dezmembramintele dreptului de proprietate, drepturi reale de garanţie şi sarcini	Referinţe
NU SUNT	

Anexa Nr. 1 La Partea I

Teren

Nr cadastral	Suprafaţa (mp)*	Observaţii / Referinţe
	2.500	

* Suprafaţa este determinată in planul de proiecţie Stereo 70.

DETALII LINIARE IMOBIL

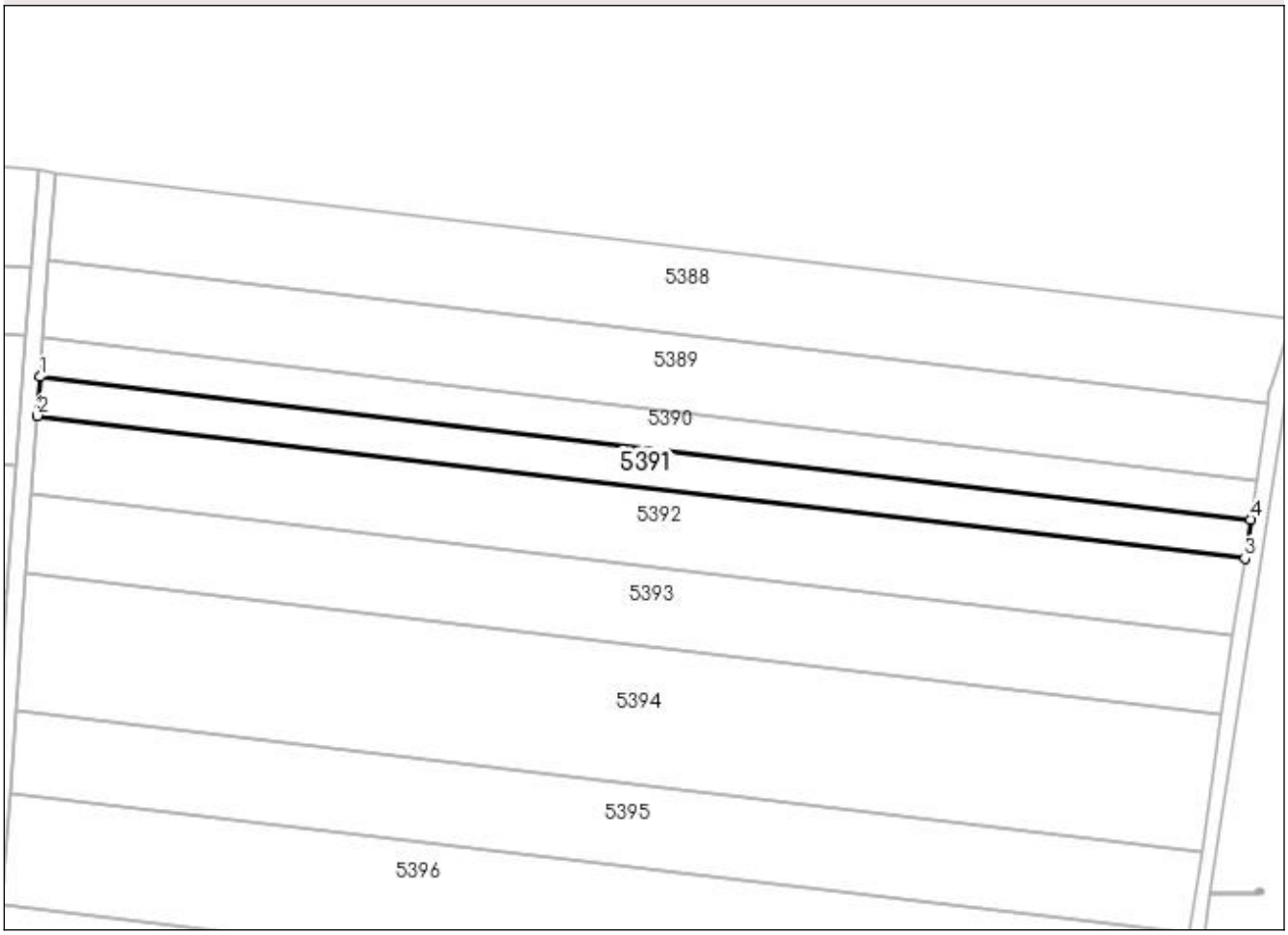

Date referitoare la teren

Crt	Categorie folosinţă	Intra vilan	Suprafaţa (mp)	Tarla	Parcelă	Nr. topo	Observaţii / Referinţe
1	arabil	NU	2.500	56	225/94	-	

Lungime Segmente
1) Valorile lungimilor segmentelor sunt obţinute din proiecţie în plan.

Punct început	X / Y	Punct sfârşit	X / Y	Lungime segment (** (m)
1	578.019,985 361.998,975	2	578.019,33 361.990,028	8.971
2	578.019,33 361.990,028	3	578.295,993 361.957,404	278.58
3	578.295,993 361.957,404	4	578.297,301 361.966,275	8.967
4	578.297,301 361.966,275	1	578.019,985 361.998,975	279.237

** Lungimile segmentelor sunt determinate în planul de proiecţie Stereo 70 şi sunt rotunjite la 1 milimetru.
*** Distanţa dintre puncte este formată din segmente cumulate ce sunt mai mici decât valoarea 1 milimetru.

DATE DESPRE IMOBILUL NR. 5392

Oficiul de Cadastru şi Publicitate Imobiliară PRAHOVA
Biroul de Cadastru şi Publicitate Imobiliară Ploiești

A. Partea I. Descrierea imobilului

TEREN Extravilan

Adresa: Jud. Prahova

Nr. Crt	Nr cadastral Nr. topografic	Suprafaţa* (mp)	Observaţii / Referinţe
A1		5.000	Sector cadastral:53 Teren neimprejmuit;

B. Partea II. Proprietari şi acte

Inscrieri privitoare la dreptul de proprietate şi alte drepturi reale		Referinţe
/		
Act Administrativ nr. 109734, din 18/11/2002 emis de CJSDAPT PRAHOVA;		
B1	Intabulare, drept de PROPRIETATE, dobandit prin Reconstituire, cota actuala 1/1, cota initiala 1/1	A1
	1) **STANCU RADU**, Lipsă CNP.	

C. Partea III. SARCINI .

Inscrieri privind dezmembramintele dreptului de proprietate, drepturi reale de garanţie şi sarcini	Referinţe
NU SUNT	

Anexa Nr. 1 La Partea I

Teren

Nr cadastral	Suprafaţa (mp)*	Observaţii / Referinţe
	5.000	

* Suprafaţa este determinată in planul de proiecţie Stereo 70.

DETALII LINIARE IMOBIL

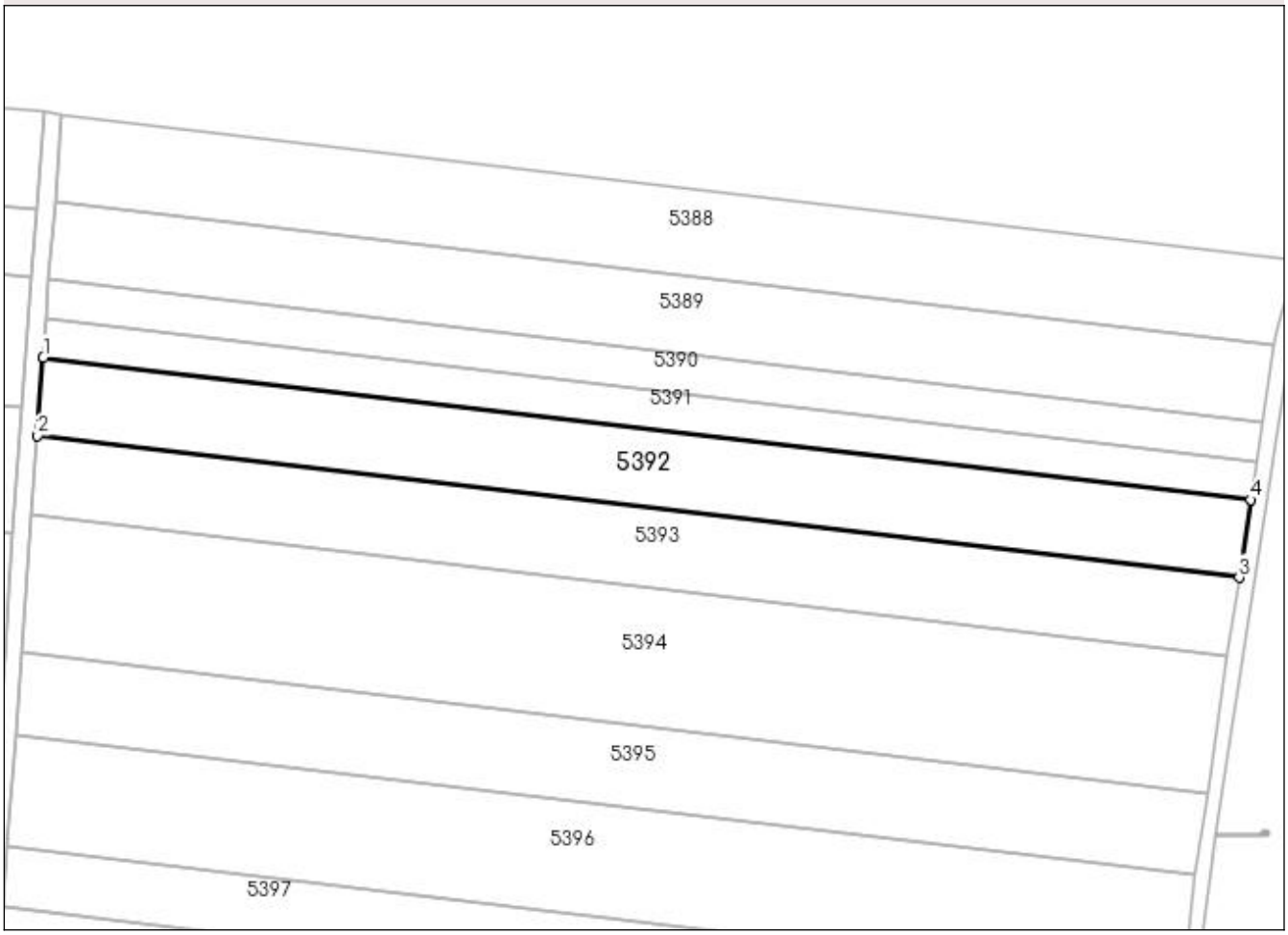

Date referitoare la teren

Crt	Categorie folosinţă	Intra vilan	Suprafaţa (mp)	Tarla	Parcelă	Nr. topo	Observaţii / Referinţe
1	arabil	NU	5.000	56	225/95	-	

Lungime Segmente
1) Valorile lungimilor segmentelor sunt obţinute din proiecţie în plan.

Punct început	X / Y	Punct sfârşit	X / Y	Lungime segment (** (m)
1	578.019,33 361.990,028	2	578.018,017 361.972,068	18.008
2	578.018,017 361.972,068	3	578.293,366 361.939,599	277.257
3	578.293,366 361.939,599	4	578.295,993 361.957,404	17.998
4	578.295,993 361.957,404	1	578.019,33 361.990,028	278.58

** Lungimile segmentelor sunt determinate în planul de proiecţie Stereo 70 şi sunt rotunjite la 1 milimetru.
*** Distanţa dintre puncte este formată din segmente cumulate ce sunt mai mici decât valoarea 1 milimetru.

DATE DESPRE IMOBILUL NR. 5393

Oficiul de Cadastru şi Publicitate Imobiliară PRAHOVA
Biroul de Cadastru şi Publicitate Imobiliară Ploieşti

A. Partea I. Descrierea imobilului

TEREN Extravilan

Adresa: Jud. Prahova

Nr. Crt	Nr cadastral Nr. topografic	Suprafaţa* (mp)	Observaţii / Referinţe
A1		5.000	Sector cadastral:53 Teren neimprejmuit;

B. Partea II. Proprietari şi acte

Inscrieri privitoare la dreptul de proprietate şi alte drepturi reale		Referinţe
/		
Act Normativ nr. 7, din 13/03/1996 emis de PARLAMENTUL ROMANIEI ((art.13 alin.14) Act administrativ nr. 2341 din 06.03.2023);		
B1	Intabulare, drept de PROPRIETATE, dobandit prin Lege, cota actuala 1/1, cota initiala 1/1	A1
	1) **COMUNA POIENARII BURCHII** , CIF:2843647, rezervă la dispoziția Comisiei Locale de Aplicare a Legilor Fondului Funciar.	

C. Partea III. SARCINI .

Inscrieri privind dezmembramintele dreptului de proprietate, drepturi reale de garanţie şi sarcini	Referinţe
NU SUNT	

Anexa Nr. 1 La Partea I

Teren

Nr cadastral	Suprafaţa (mp)*	Observaţii / Referinţe
	5.000	

* Suprafaţa este determinată in planul de proiecţie Stereo 70.

DETALII LINIARE IMOBIL

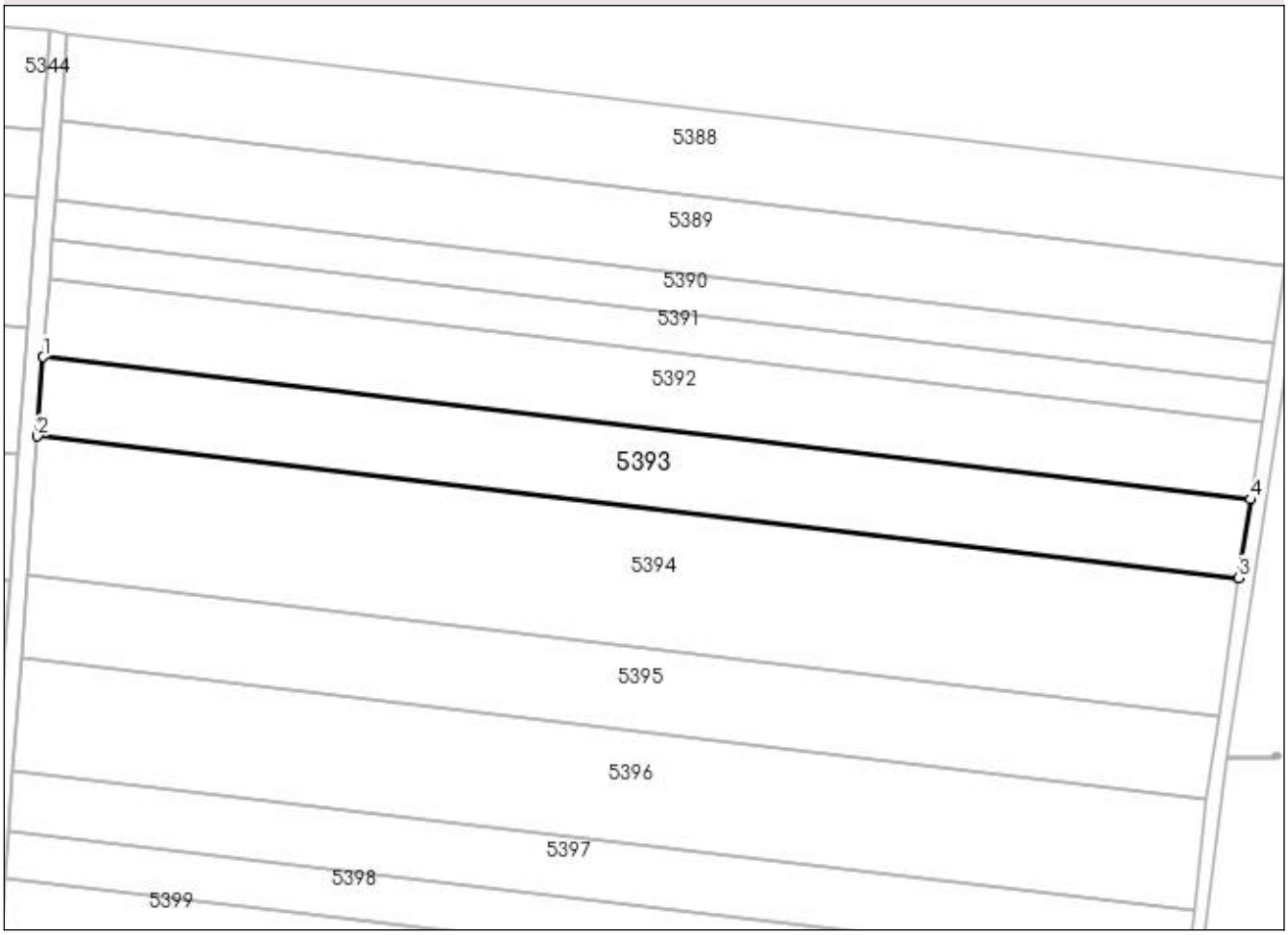

Date referitoare la teren

Crt	Categorie folosinţă	Intra vilan	Suprafaţa (mp)	Tarla	Parcelă	Nr. topo	Observaţii / Referinţe
1	arabil	NU	5.000	56	225/96	-	

Lungime Segmente

1) Valorile lungimilor segmentelor sunt obţinute din proiecţie în plan.

Punct început	X / Y	Punct sfârşit	X / Y	Lungime segment (** (m)
1	578.018,017 361.972,068	2	578.016,697 361.954,022	18.094
2	578.016,697 361.954,022	3	578.290,727 361.921,708	275.929
3	578.290,727 361.921,708	4	578.293,366 361.939,599	18.085
4	578.293,366 361.939,599	1	578.018,017 361.972,068	277.257

** Lungimile segmentelor sunt determinate în planul de proiecţie Stereo 70 şi sunt rotunjite la 1 milimetru.
*** Distanţa dintre puncte este formată din segmente cumulate ce sunt mai mici decât valoarea 1 milimetru.

DATE DESPRE IMOBILUL NR. 5394

Oficiul de Cadastru şi Publicitate Imobiliară PRAHOVA
Biroul de Cadastru şi Publicitate Imobiliară Ploieşti

A. Partea I. Descrierea imobilului

TEREN Extravilan

Adresa: Jud. Prahova

Nr. Crt	Nr cadastral Nr. topografic	Suprafaţa* (mp)	Observaţii / Referinţe
A1		8.716	Sector cadastral:53 Teren neimprejmuit;

B. Partea II. Proprietari şi acte

Inscrieri privitoare la dreptul de proprietate şi alte drepturi reale		Referinţe
/		
Act Administrativ nr. 109739, din 18/11/2002 emis de CJSDAPT PRAHOVA;		
B1	Intabulare, drept de PROPRIETATE, dobandit prin Reconstituire, cota actuala 1/1, cota initiala 1/1	A1
	1) **STOICA VASILE ŞTEFAN**, Lipsă CNP.	

C. Partea III. SARCINI .

Inscrieri privind dezmembramintele dreptului de proprietate, drepturi reale de garanţie şi sarcini	Referinţe
NU SUNT	

Anexa Nr. 1 La Partea I

Teren

Nr cadastral	Suprafaţa (mp)*	Observaţii / Referinţe
	8.716	

* Suprafaţa este determinată in planul de proiecţie Stereo 70.

DETALII LINIARE IMOBIL

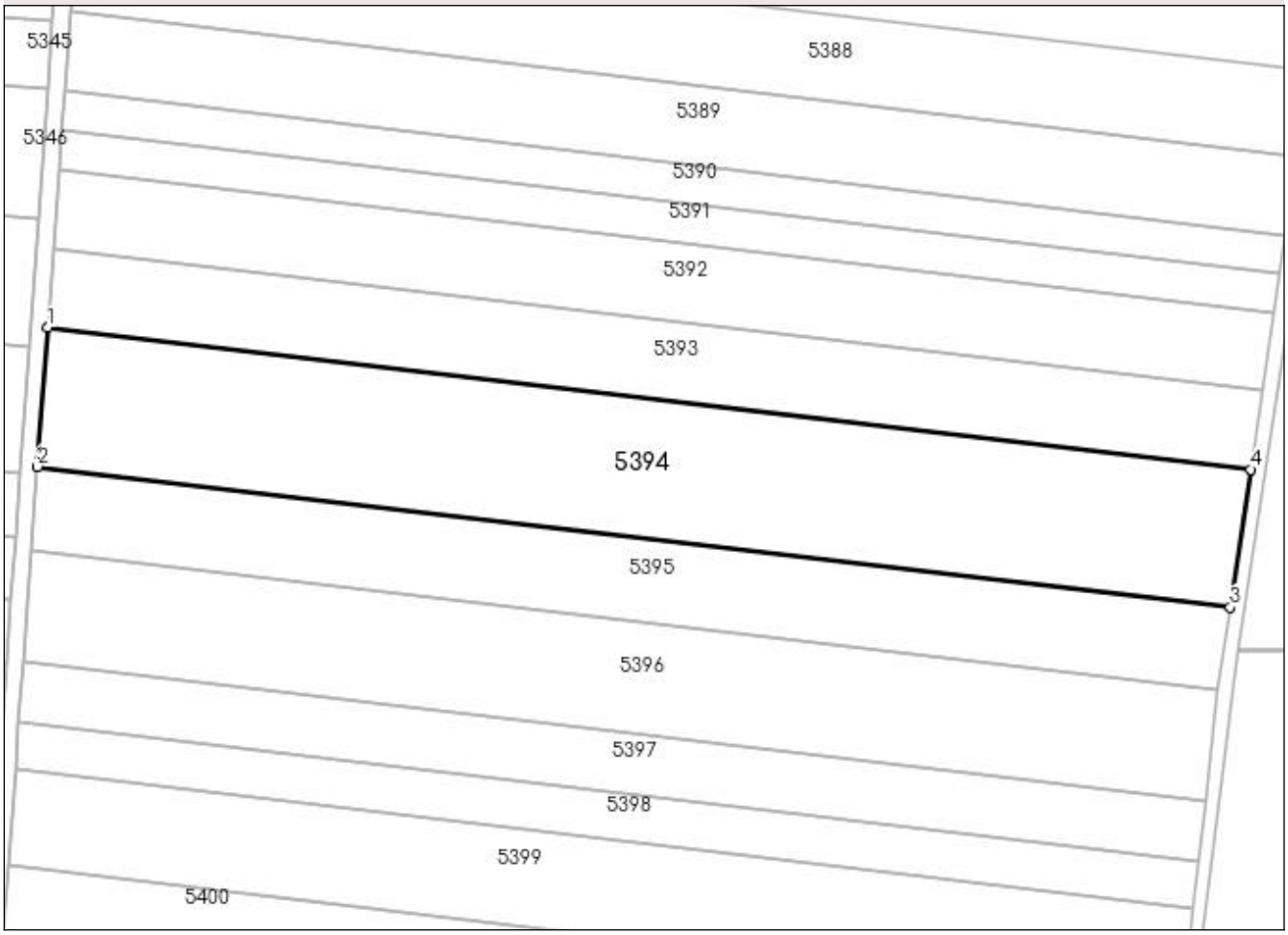

Date referitoare la teren

Crt	Categorie folosinţă	Intra vilan	Suprafaţa (mp)	Tarla	Parcelă	Nr. topo	Observaţii / Referinţe
1	arabil	NU	8.716	56	225/97	-	

Lungime Segmente

1) Valorile lungimilor segmentelor sunt obţinute din proiecţie în plan.

Punct început	X / Y	Punct sfârşit	X / Y	Lungime segment (** (m)
1	578.016,697 361.954,022	2	578.014,381 361.922,352	31.755
2	578.014,381 361.922,352	3	578.286,095 361.890,312	273.597
3	578.286,095 361.890,312	4	578.290,727 361.921,708	31.736
4	578.290,727 361.921,708	1	578.016,697 361.954,022	275.929

** Lungimile segmentelor sunt determinate în planul de proiecţie Stereo 70 şi sunt rotunjite la 1 milimetru.
*** Distanţa dintre puncte este formată din segmente cumulate ce sunt mai mici decât valoarea 1 milimetru.

DATE DESPRE IMOBILUL NR. 5395

Oficiul de Cadastru şi Publicitate Imobiliară PRAHOVA
Biroul de Cadastru şi Publicitate Imobiliară Ploieşti

A. Partea I. Descrierea imobilului

TEREN Extravilan

Adresa: Jud. Prahova

Nr. Crt	Nr cadastral Nr. topografic	Suprafaţa* (mp)	Observaţii / Referinţe
A1		5.200	Sector cadastral:53 Teren neimprejmuit;

B. Partea II. Proprietari şi acte

Inscrieri privitoare la dreptul de proprietate şi alte drepturi reale		Referinţe
/		
Act Administrativ nr. 111593, din 18/12/2002 emis de CJSDAPT PRAHOVA;		
B1	Intabulare, drept de PROPRIETATE, dobandit prin Reconstituire, cota actuala 1/1, cota initiala 1/1	A1
	1) **STĂNESCU DUMITRU**, Lipsă CNP.	

C. Partea III. SARCINI .

Inscrieri privind dezmembramintele dreptului de proprietate, drepturi reale de garanţie şi sarcini	Referinţe
NU SUNT	

Anexa Nr. 1 La Partea I

Teren

Nr cadastral	Suprafaţa (mp)*	Observaţii / Referinţe
	5.200	

* Suprafaţa este determinată in planul de proiecţie Stereo 70.

DETALII LINIARE IMOBIL

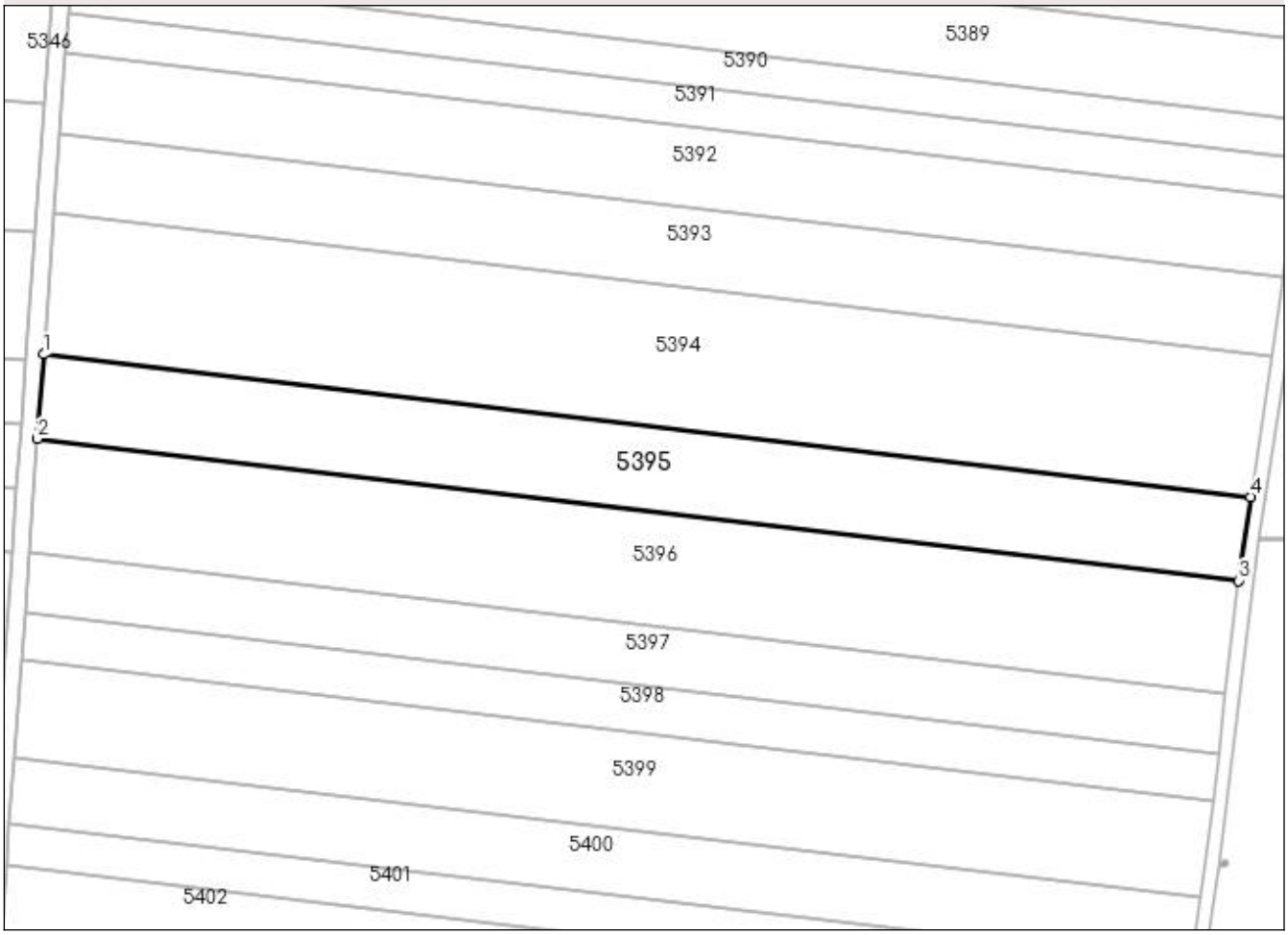

Date referitoare la teren

Crt	Categorie folosinţă	Intra vilan	Suprafaţa (mp)	Tarla	Parcelă	Nr. topo	Observaţii / Referinţe
1	arabil	NU	5.200	56	225/98	-	

Lungime Segmente
1) Valorile lungimilor segmentelor sunt obţinute din proiecţie în plan.

Punct început	X / Y	Punct sfârşit	X / Y	Lungime segment (** (m)
1	578.014,381 361.922,352	2	578.012,99 361.903,331	19.072
2	578.012,99 361.903,331	3	578.283,366 361.871,449	272.249
3	578.283,366 361.871,449	4	578.286,095 361.890,312	19.059
4	578.286,095 361.890,312	1	578.014,381 361.922,352	273.597

** Lungimile segmentelor sunt determinate în planul de proiecţie Stereo 70 şi sunt rotunjite la 1 milimetru.
*** Distanţa dintre puncte este formată din segmente cumulate ce sunt mai mici decât valoarea 1 milimetru.

DATE DESPRE IMOBILUL NR. 5396

Oficiul de Cadastru şi Publicitate Imobiliară PRAHOVA
Biroul de Cadastru şi Publicitate Imobiliară Ploieşti

A. Partea I. Descrierea imobilului

TEREN Extravilan

Adresa: Jud. Prahova

Nr. Crt	Nr cadastral Nr. topografic	Suprafaţa* (mp)	Observaţii / Referinţe
A1		6.921	Sector cadastral:53 Teren neimprejmuit;

B. Partea II. Proprietari şi acte

Inscrieri privitoare la dreptul de proprietate şi alte drepturi reale		Referinţe
/		
Act Administrativ nr. 109710, din 18/11/2002 emis de CJSDAPT PRAHOVA;		
B1	Intabulare, drept de PROPRIETATE, dobandit prin Reconstituire, cota actuala 1/1, cota initiala 1/1	A1
	1) **CICOGNANI ION MAGDALENA**, Lipsă CNP.	

C. Partea III. SARCINI .

Inscrieri privind dezmembramintele dreptului de proprietate, drepturi reale de garanţie şi sarcini	Referinţe
NU SUNT	

Anexa Nr. 1 La Partea I

Teren

Nr cadastral	Suprafaţa (mp)*	Observaţii / Referinţe
	6.921	

* Suprafaţa este determinată in planul de proiecţie Stereo 70.

DETALII LINIARE IMOBIL

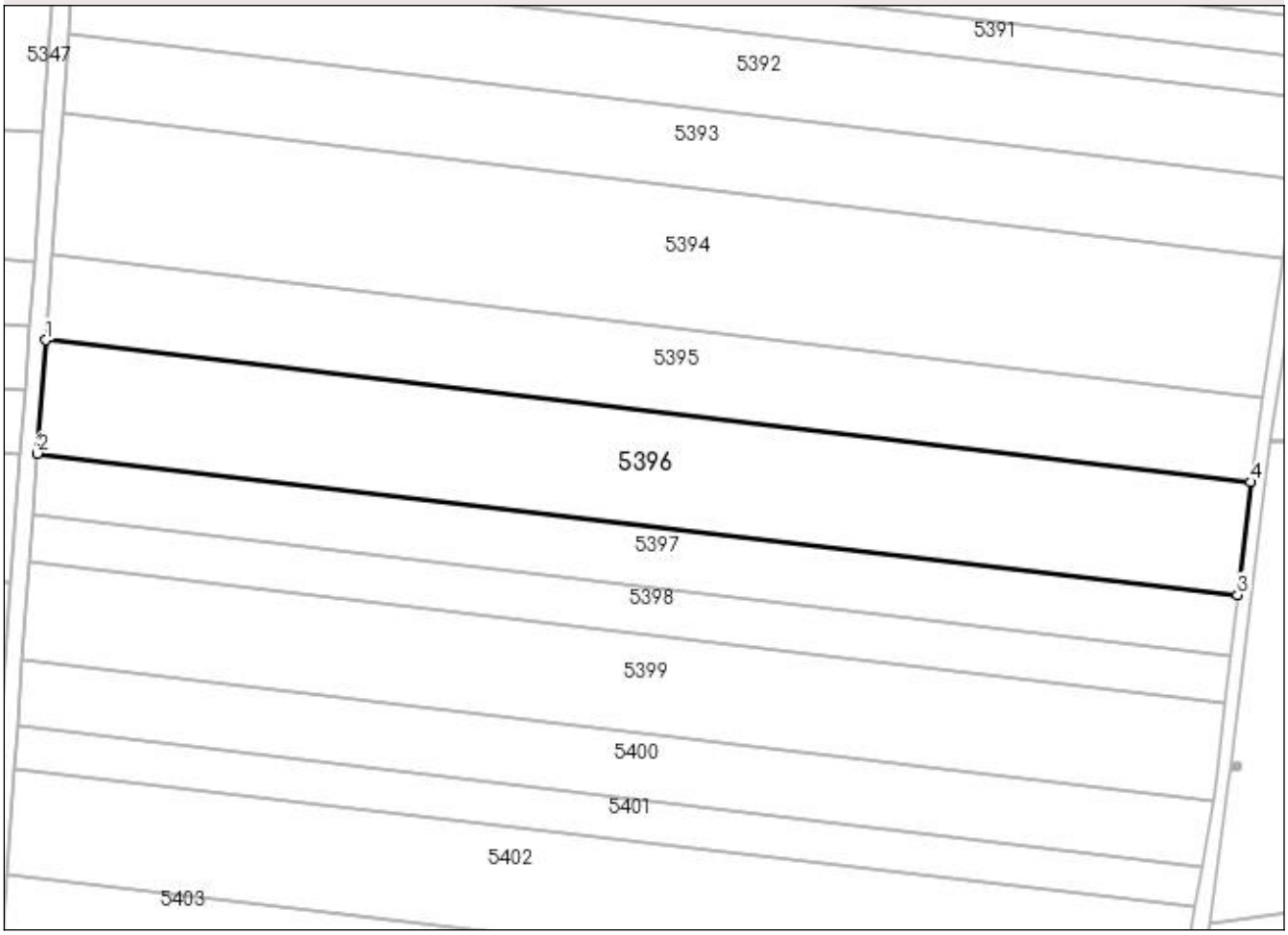

Date referitoare la teren

Crt	Categorie folosinţă	Intra vilan	Suprafaţa (mp)	Tarla	Parcelă	Nr. topo	Observaţii / Referinţe
1	arabil	NU	6.921	56	225/99	-	

Lungime Segmente
1) Valorile lungimilor segmentelor sunt obţinute din proiecţie în plan.

Punct început	X / Y	Punct sfârşit	X / Y	Lungime segment (** (m)
1	578.012,99 361.903,331	2	578.011,131 361.877,903	25.496
2	578.011,131 361.877,903	3	578.280,458 361.846,144	271.193
3	578.280,458 361.846,144	4	578.283,366 361.871,449	25.472
4	578.283,366 361.871,449	1	578.012,99 361.903,331	272.249

** Lungimile segmentelor sunt determinate în planul de proiecţie Stereo 70 şi sunt rotunjite la 1 milimetru.
*** Distanţa dintre puncte este formată din segmente cumulate ce sunt mai mici decât valoarea 1 milimetru.

DATE DESPRE IMOBILUL NR. 5397

Oficiul de Cadastru şi Publicitate Imobiliară PRAHOVA
Biroul de Cadastru şi Publicitate Imobiliară Ploiești

A. Partea I. Descrierea imobilului

TEREN Extravilan

Adresa: Jud. Prahova

Nr. Crt	Nr cadastral Nr. topografic	Suprafaţa* (mp)	Observaţii / Referinţe
A1		3.751	Sector cadastral:53 Teren neimprejmuit;

B. Partea II. Proprietari şi acte

Inscrieri privitoare la dreptul de proprietate şi alte drepturi reale		Referinţe
/		
Act Administrativ nr. 109713, din 18/11/2002 emis de CJSDAPT PRAHOVA;		
B1	Intabulare, drept de PROPRIETATE, dobandit prin Reconstituire, cota actuala 1/1, cota initiala 1/1	A1
	1) **STĂNESCU ZOIA**, Lipsă CNP.	

C. Partea III. SARCINI .

Inscrieri privind dezmembramintele dreptului de proprietate, drepturi reale de garanţie şi sarcini	Referinţe
NU SUNT	

Anexa Nr. 1 La Partea I

Teren

Nr cadastral	Suprafaţa (mp)*	Observaţii / Referinţe
	3.751	

* Suprafaţa este determinată in planul de proiecţie Stereo 70.

DETALII LINIARE IMOBIL

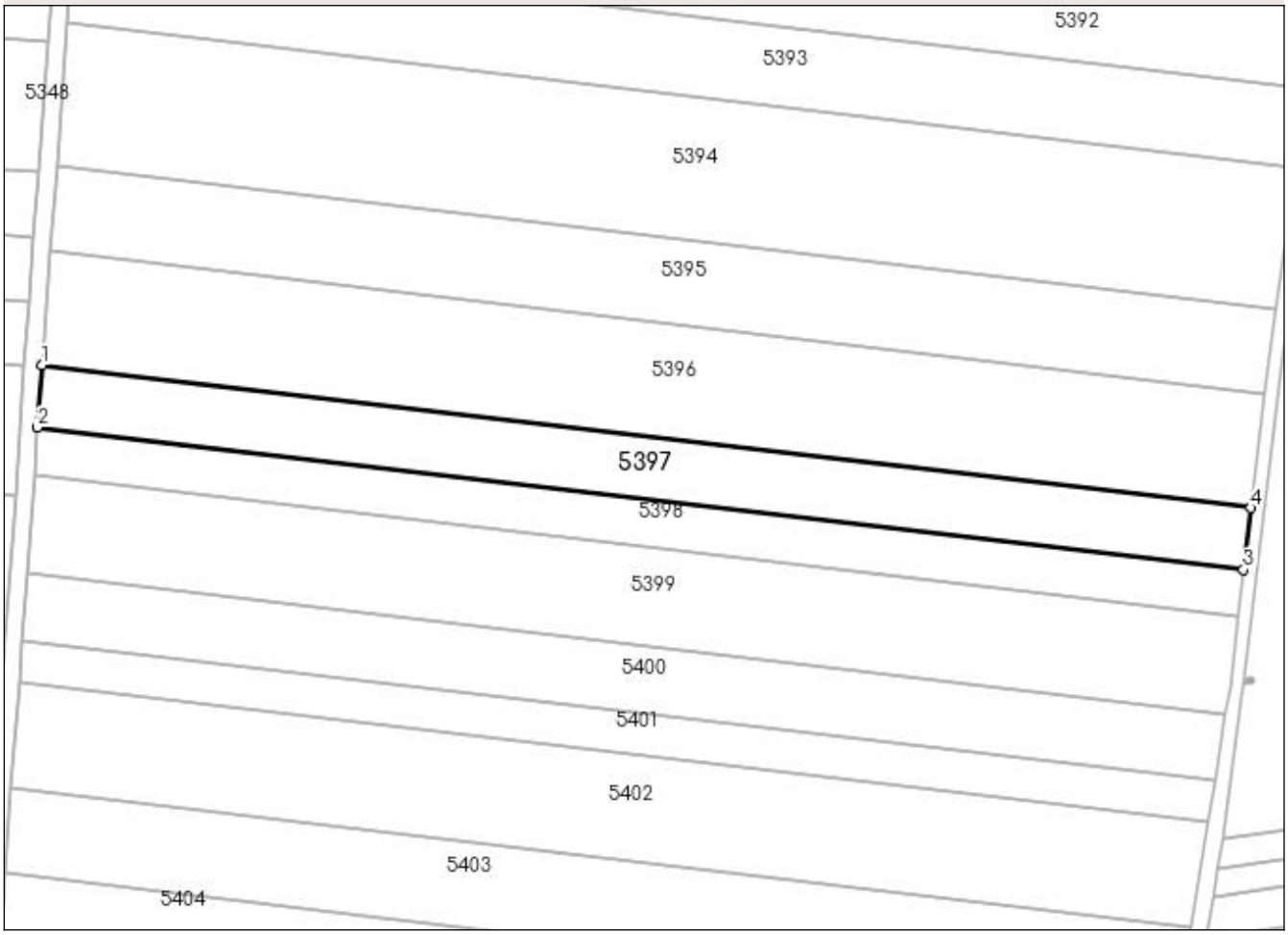

Date referitoare la teren

Crt	Categorie folosinţă	Intra vilan	Suprafaţa (mp)	Tarla	Parcelă	Nr. topo	Observaţii / Referinţe
1	arabil	NU	3.751	56	255/100	-	

Lungime Segmente

1) Valorile lungimilor segmentelor sunt obţinute din proiecţie în plan.

Punct început	X / Y	Punct sfârşit	X / Y	Lungime segment (** (m)
1	578.011,131 361.877,903	2	578.010,12 361.864,079	13.861
2	578.010,12 361.864,079	3	578.278,877 361.832,388	270.619
3	578.278,877 361.832,388	4	578.280,458 361.846,144	13.847
4	578.280,458 361.846,144	1	578.011,131 361.877,903	271.193

** Lungimile segmentelor sunt determinate în planul de proiecţie Stereo 70 şi sunt rotunjite la 1 milimetru.
*** Distanţa dintre puncte este formată din segmente cumulate ce sunt mai mici decât valoarea 1 milimetru.

DATE DESPRE IMOBILUL NR. 5398

Oficiul de Cadastru şi Publicitate Imobiliară PRAHOVA
Biroul de Cadastru şi Publicitate Imobiliară Ploieşti

A. Partea I. Descrierea imobilului

TEREN Extravilan

Adresa: Jud. Prahova

Nr. Crt	Nr cadastral Nr. topografic	Suprafaţa* (mp)	Observaţii / Referinţe
A1		2.882	Sector cadastral:53 Teren neimprejmuit;

B. Partea II. Proprietari şi acte

Inscrieri privitoare la dreptul de proprietate şi alte drepturi reale		Referinţe
/		
Act Administrativ nr. 109720, din 18/11/2002 emis de CJSDAPT PRAHOVA;		
B1	Intabulare, drept de PROPRIETATE, dobandit prin Reconstituire, cota actuala 1/1, cota initiala 1/1	A1
	1) **TUDOR ENACHE ELENA**, Lipsă CNP.	

C. Partea III. SARCINI .

Inscrieri privind dezmembramintele dreptului de proprietate, drepturi reale de garanţie şi sarcini	Referinţe
NU SUNT	

Anexa Nr. 1 La Partea I

Teren

Nr cadastral	Suprafaţa (mp)*	Observaţii / Referinţe
	2.882	

* Suprafaţa este determinată in planul de proiecţie Stereo 70.

DETALII LINIARE IMOBIL

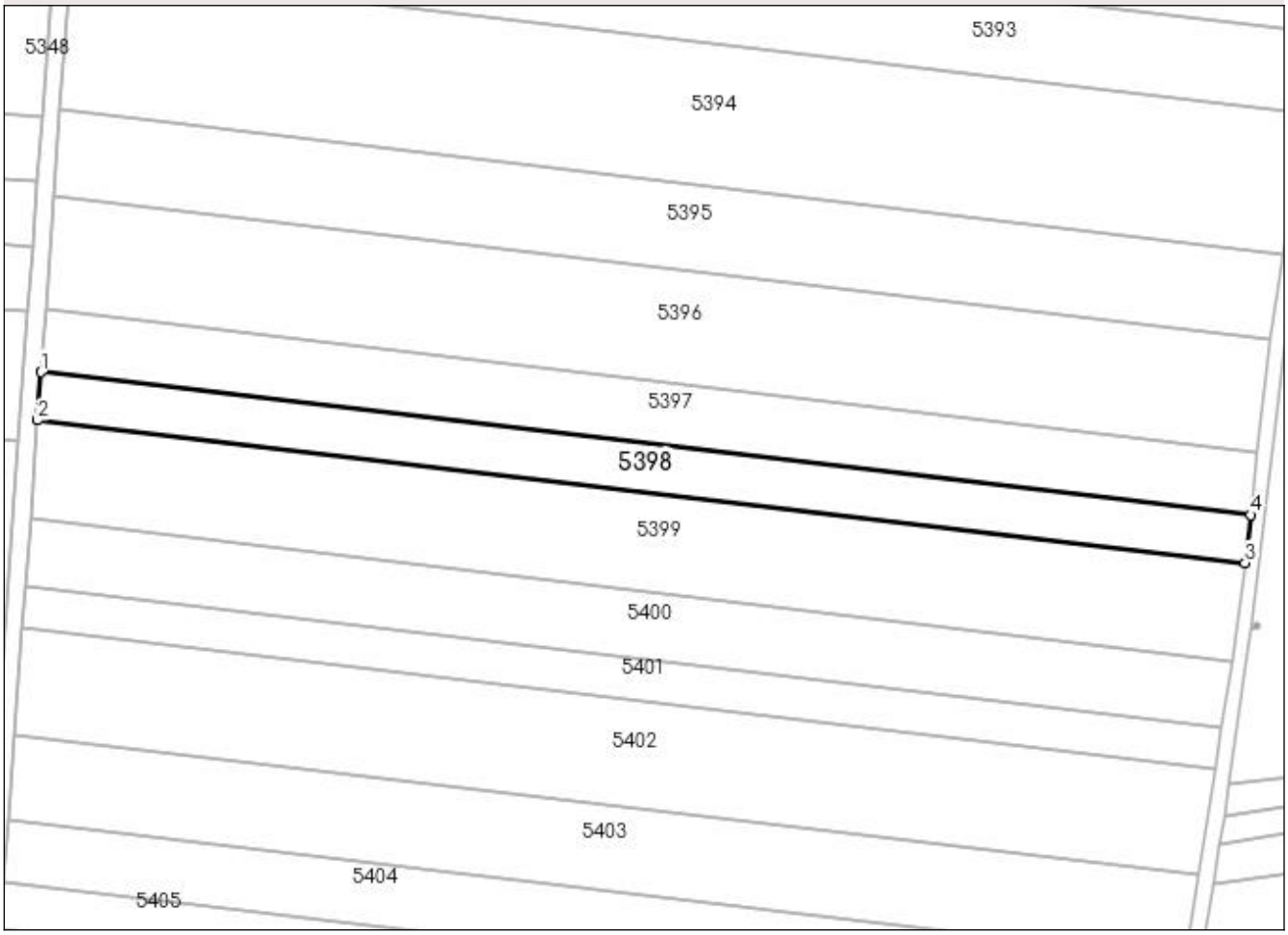

Date referitoare la teren

Crt	Categorie folosinţă	Intra vilan	Suprafaţa (mp)	Tarla	Parcelă	Nr. topo	Observaţii / Referinţe
1	arabil	NU	2.882	56	225/101	-	

Lungime Segmente

1) Valorile lungimilor segmentelor sunt obţinute din proiecţie în plan.

Punct început	X / Y	Punct sfârşit	X / Y	Lungime segment (** (m)
1	578.010,12 361.864,079	2	578.009,342 361.853,439	10.668
2	578.009,342 361.853,439	3	578.277,66 361.821,8	270.177
3	578.277,66 361.821,8	4	578.278,877 361.832,388	10.658
4	578.278,877 361.832,388	1	578.010,12 361.864,079	270.619

** Lungimile segmentelor sunt determinate în planul de proiecţie Stereo 70 şi sunt rotunjite la 1 milimetru.
*** Distanţa dintre puncte este formată din segmente cumulate ce sunt mai mici decât valoarea 1 milimetru.

DATE DESPRE IMOBILUL NR. 5399

Oficiul de Cadastru şi Publicitate Imobiliară PRAHOVA
Biroul de Cadastru şi Publicitate Imobiliară Ploieşti

A. Partea I. Descrierea imobilului

TEREN Extravilan

Adresa: Jud. Prahova

Nr. Crt	Nr cadastral Nr. topografic	Suprafaţa* (mp)	Observaţii / Referinţe
A1		5.919	Sector cadastral:53 Teren neimprejmuit;

B. Partea II. Proprietari şi acte

Inscrieri privitoare la dreptul de proprietate şi alte drepturi reale		Referinţe
/		
Act Administrativ nr. 20185, din 29/06/1994 emis de CJSDAPT PRAHOVA;		
B1	Intabulare, drept de PROPRIETATE, dobandit prin Reconstituire, cota actuala 1/1, cota initiala 1/1	A1
	1) **DINU ION VOICA**, Lipsă CNP.	

C. Partea III. SARCINI .

Inscrieri privind dezmembramintele dreptului de proprietate, drepturi reale de garanţie şi sarcini	Referinţe
NU SUNT	

Anexa Nr. 1 La Partea I

Teren

Nr cadastral	Suprafaţa (mp)*	Observaţii / Referinţe
	5.919	

* Suprafaţa este determinată in planul de proiecţie Stereo 70.

DETALII LINIARE IMOBIL

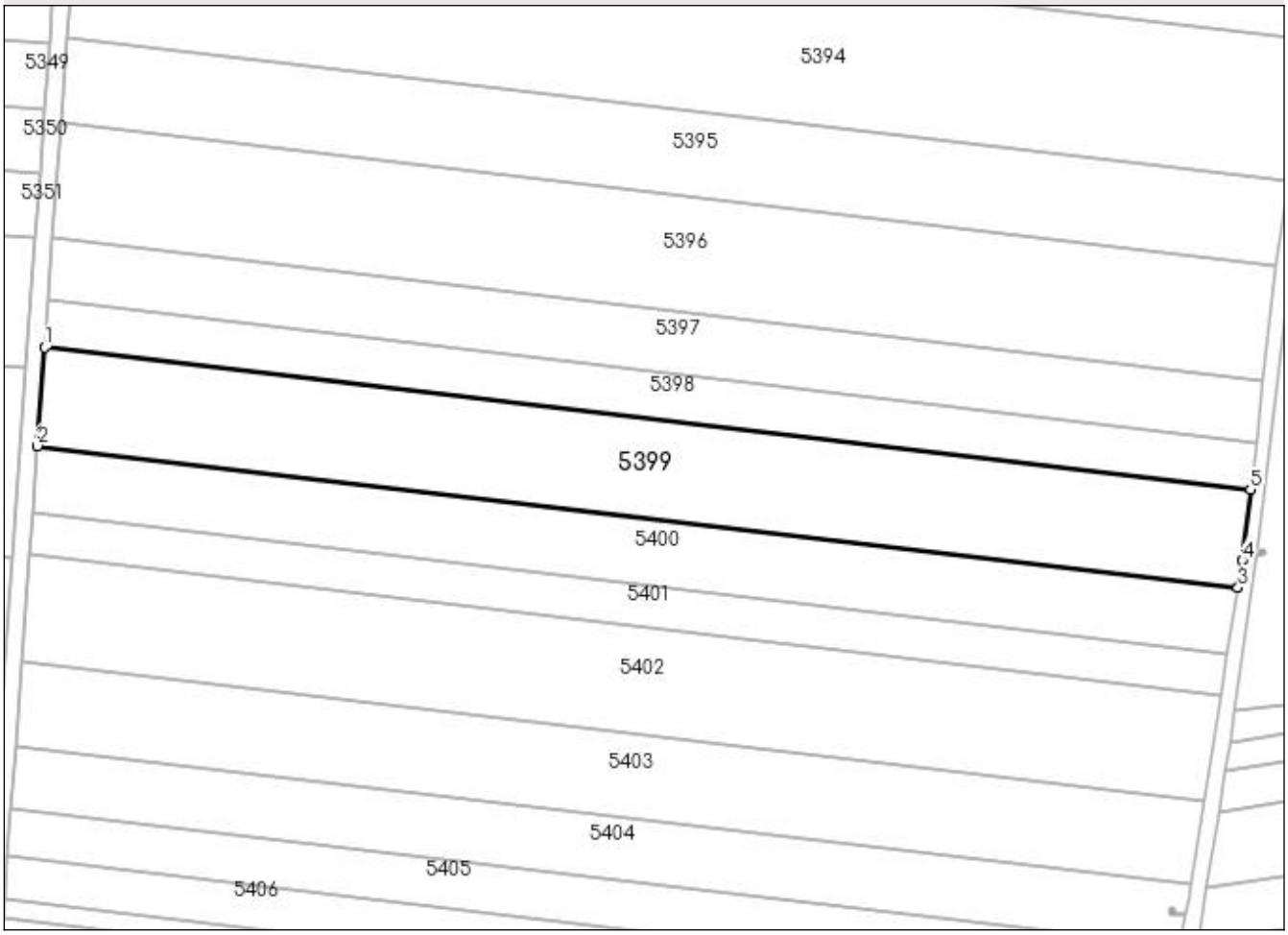

Date referitoare la teren

Crt	Categorie folosinţă	Intra vilan	Suprafaţa (mp)	Tarla	Parcelă	Nr. topo	Observaţii / Referinţe
1	arabil	NU	5.919	56	225/102	-	

Lungime Segmente

1) Valorile lungimilor segmentelor sunt obţinute din proiecţie în plan.

Punct început	X / Y	Punct sfârşit	X / Y	Lungime segment (** (m)
1	578.009,342 361.853,439	2	578.007,739 361.831,527	21.971
2	578.007,739 361.831,527	3	578.274,881 361.800,026	268.993
3	578.274,881 361.800,026	4	578.275,85 361.806,055	6.106
4	578.275,85 361.806,055	5	578.277,66 361.821,8	15.849
5	578.277,66 361.821,8	1	578.009,342 361.853,439	270.177

** Lungimile segmentelor sunt determinate în planul de proiecţie Stereo 70 şi sunt rotunjite la 1 milimetru.
*** Distanţa dintre puncte este formată din segmente cumulate ce sunt mai mici decât valoarea 1 milimetru.

DATE DESPRE IMOBILUL NR. 5400

Oficiul de Cadastru şi Publicitate Imobiliară PRAHOVA
Biroul de Cadastru şi Publicitate Imobiliară Ploiești

A. Partea I. Descrierea imobilului

TEREN Extravilan

Adresa: Jud. Prahova

Nr. Crt	Nr cadastral Nr. topografic	Suprafaţa* (mp)	Observaţii / Referinţe
A1		4.000	Sector cadastral:53 Teren neimprejmuit;

B. Partea II. Proprietari şi acte

Inscrieri privitoare la dreptul de proprietate şi alte drepturi reale		Referinţe
/		
Act Administrativ nr. 111598, din 18/12/2002 emis de CJSDAPT PRAHOVA;		
B1	Intabulare, drept de PROPRIETATE, dobandit prin Reconstituire, cota actuala 1/1, cota initiala 1/1	A1
	1) **IONIŢĂ DUMITRU IOANA**, Lipsă CNP.	

C. Partea III. SARCINI .

Inscrieri privind dezmembramintele dreptului de proprietate, drepturi reale de garanţie şi sarcini	Referinţe
NU SUNT	

Anexa Nr. 1 La Partea I

Teren

Nr cadastral	Suprafaţa (mp)*	Observaţii / Referinţe
	4.000	

* Suprafaţa este determinată in planul de proiecţie Stereo 70.

DETALII LINIARE IMOBIL

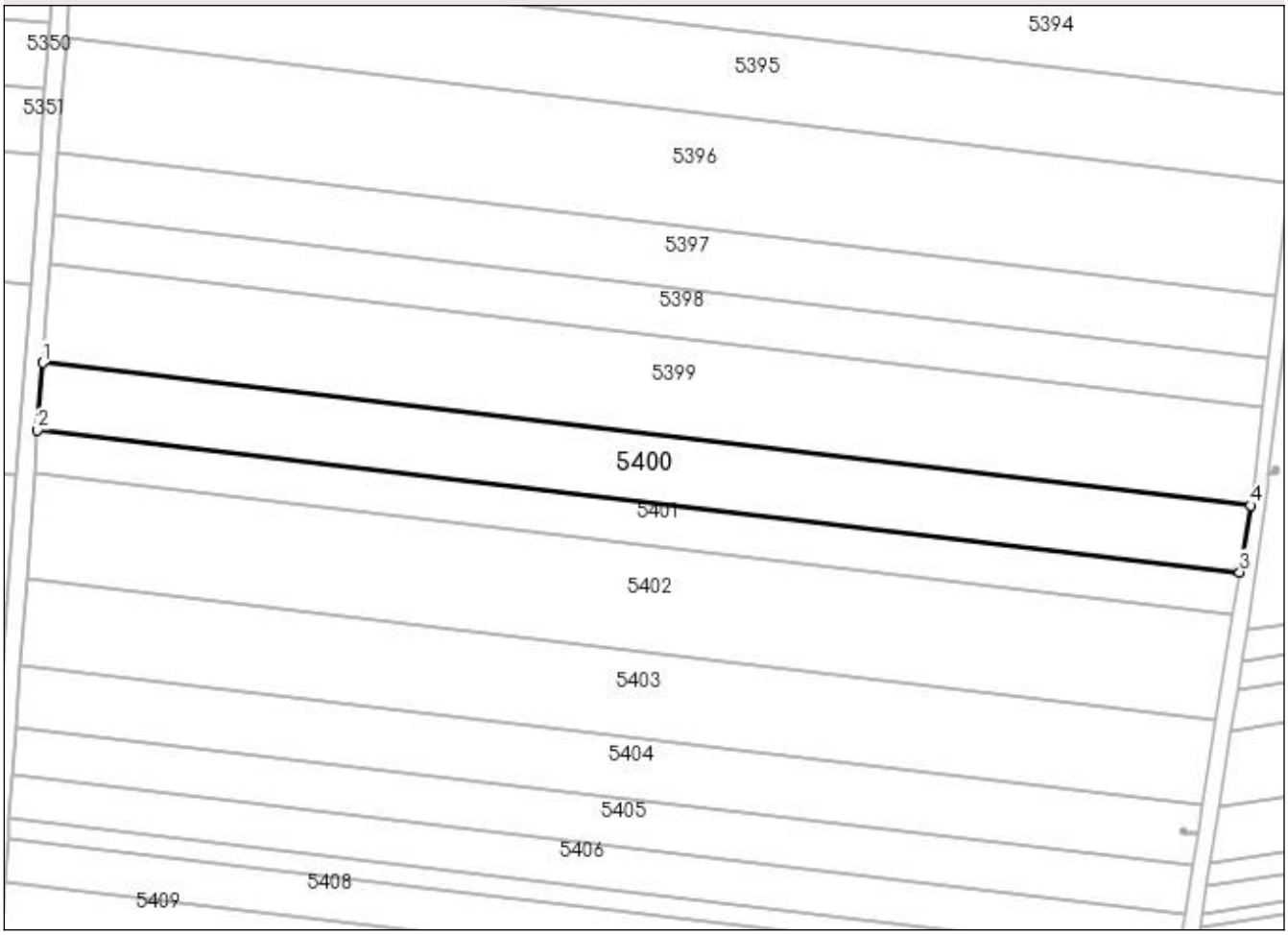

Date referitoare la teren

Crt	Categorie folosinţă	Intra vilan	Suprafaţa (mp)	Tarla	Parcelă	Nr. topo	Observaţii / Referinţe
1	arabil	NU	4.000	56	225/103	-	

Lungime Segmente

1) Valorile lungimilor segmentelor sunt obţinute din proiecţie în plan.

Punct început	X / Y	Punct sfârşit	X / Y	Lungime segment (** (m)
1	578.007,739 361.831,527	2	578.006,651 361.816,646	14.921
2	578.006,651 361.816,646	3	578.272,514 361.785,296	267.705
3	578.272,514 361.785,296	4	578.274,881 361.800,026	14.919
4	578.274,881 361.800,026	1	578.007,739 361.831,527	268.993

** Lungimile segmentelor sunt determinate în planul de proiecţie Stereo 70 şi sunt rotunjite la 1 milimetru.
*** Distanţa dintre puncte este formată din segmente cumulate ce sunt mai mici decât valoarea 1 milimetru.

DATE DESPRE IMOBILUL NR. 5401

Oficiul de Cadastru şi Publicitate Imobiliară PRAHOVA
Biroul de Cadastru şi Publicitate Imobiliară Ploieşti

A. Partea I. Descrierea imobilului

TEREN Extravilan

Adresa: Jud. Prahova

Nr. Crt	Nr cadastral Nr. topografic	Suprafaţa* (mp)	Observaţii / Referinţe
A1		2.500	Sector cadastral:53 Teren neimprejmuit;

B. Partea II. Proprietari şi acte

Inscrieri privitoare la dreptul de proprietate şi alte drepturi reale		Referinţe
/		
Act Administrativ nr. 118210, din 24/03/2005 emis de CJSDAPT PRAHOVA;		
B1	Intabulare, drept de PROPRIETATE, dobandit prin Reconstituire, cota actuala 1/1, cota initiala 1/1	A1
	1) **IONITA PETRE**, Lipsă CNP. 2) **IONIŢĂ ION IANCU**, Lipsă CNP.	

C. Partea III. SARCINI .

Inscrieri privind dezmembramintele dreptului de proprietate, drepturi reale de garanţie şi sarcini	Referinţe
NU SUNT	

Anexa Nr. 1 La Partea I

Teren

Nr cadastral	Suprafaţa (mp)*	Observaţii / Referinţe
	2.500	

* Suprafaţa este determinată in planul de proiecţie Stereo 70.

DETALII LINIARE IMOBIL

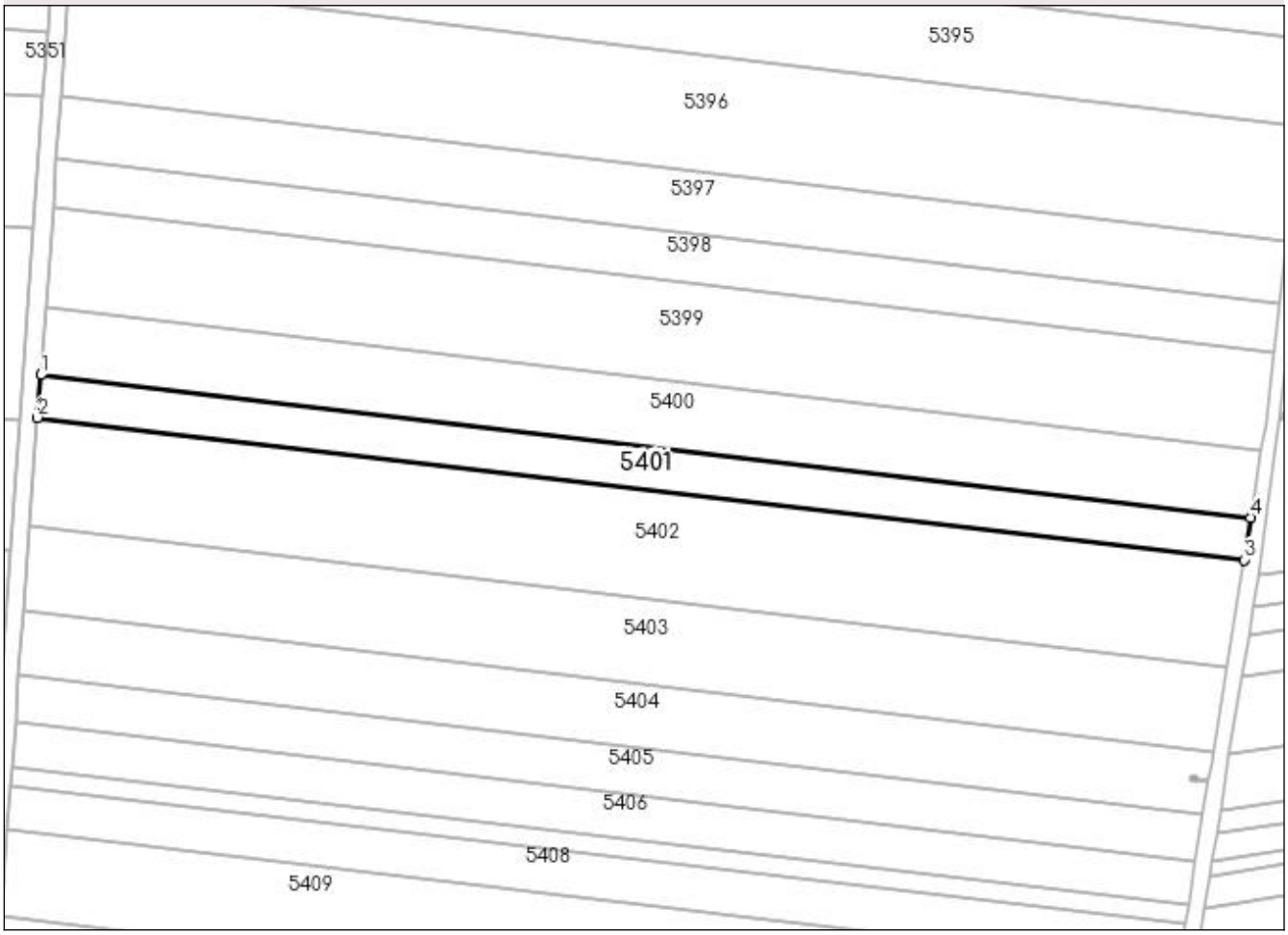

Date referitoare la teren

Crt	Categorie folosinţă	Intra vilan	Suprafaţa (mp)	Tarla	Parcelă	Nr. topo	Observaţii / Referinţe
1	arabil	NU	2.500	56	225/104	-	

Lungime Segmente

1) Valorile lungimilor segmentelor sunt obţinute din proiecţie în plan.

Punct început	X / Y	Punct sfârşit	X / Y	Lungime segment (** (m)
1	578.006,651 361.816,646	2	578.005,968 361.807,308	9.363
2	578.005,968 361.807,308	3	578.271,029 361.776,052	266.897
3	578.271,029 361.776,052	4	578.272,514 361.785,296	9.363
4	578.272,514 361.785,296	1	578.006,651 361.816,646	267.705

** Lungimile segmentelor sunt determinate în planul de proiecţie Stereo 70 şi sunt rotunjite la 1 milimetru.
*** Distanţa dintre puncte este formată din segmente cumulate ce sunt mai mici decât valoarea 1 milimetru.

DATE DESPRE IMOBILUL NR. 5402

Oficiul de Cadastru şi Publicitate Imobiliară PRAHOVA
Biroul de Cadastru şi Publicitate Imobiliară Ploieşti

A. Partea I. Descrierea imobilului

TEREN Extravilan

Adresa: Jud. Prahova

Nr. Crt	Nr cadastral Nr. topografic	Suprafaţa* (mp)	Observaţii / Referinţe
A1		6.302	Sector cadastral:53 Teren neimprejmuit;

B. Partea II. Proprietari şi acte

Inscrieri privitoare la dreptul de proprietate şi alte drepturi reale		Referinţe
/		
Act Administrativ nr. 111643, din 18/12/2002 emis de CJSDAPT PRAHOVA;		
B1	Intabulare, drept de PROPRIETATE, dobandit prin Reconstituire, cota actuala 1/1, cota initiala 1/1	A1
	1) **BUCUR MARIN**, Lipsă CNP.	

C. Partea III. SARCINI .

Inscrieri privind dezmembramintele dreptului de proprietate, drepturi reale de garanţie şi sarcini	Referinţe
NU SUNT	

Anexa Nr. 1 La Partea I

Teren

Nr cadastral	Suprafaţa (mp)*	Observaţii / Referinţe
	6.302	

* Suprafaţa este determinată in planul de proiecţie Stereo 70.

DETALII LINIARE IMOBIL

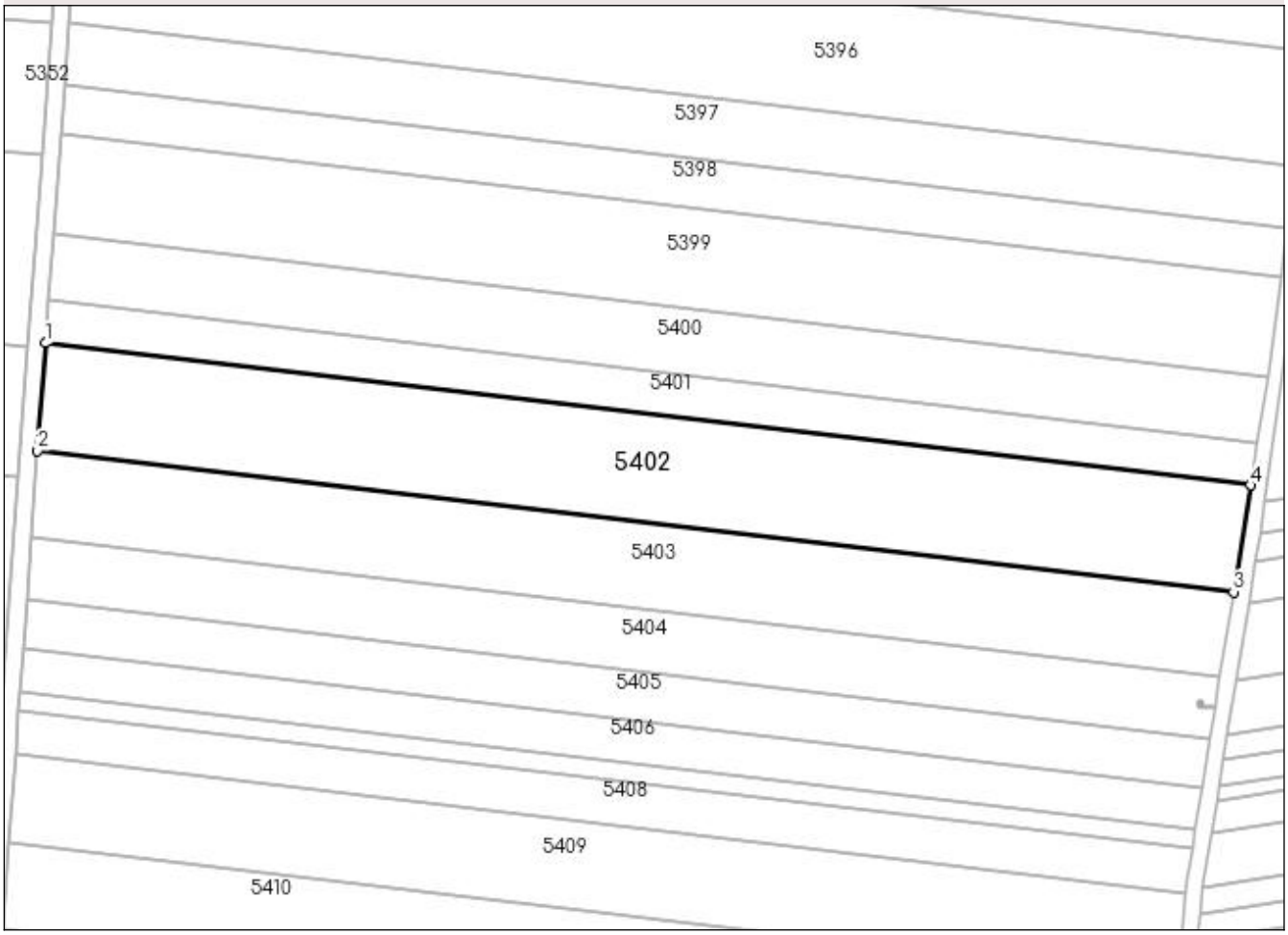

Date referitoare la teren

Crt	Categorie folosinţă	Intra vilan	Suprafaţa (mp)	Tarla	Parcelă	Nr. topo	Observaţii / Referinţe
1	arabil	NU	6.302	56	225/105	-	

Lungime Segmente
1) Valorile lungimilor segmentelor sunt obţinute din proiecţie în plan.

Punct început	X / Y	Punct sfârşit	X / Y	Lungime segment (** (m)
1	578.005,968 361.807,308	2	578.004,238 361.783,643	23.728
2	578.004,238 361.783,643	3	578.267,264 361.752,628	264.848
3	578.267,264 361.752,628	4	578.271,029 361.776,052	23.725
4	578.271,029 361.776,052	1	578.005,968 361.807,308	266.897

** Lungimile segmentelor sunt determinate în planul de proiecţie Stereo 70 şi sunt rotunjite la 1 milimetru.
*** Distanţa dintre puncte este formată din segmente cumulate ce sunt mai mici decât valoarea 1 milimetru.

DATE DESPRE IMOBILUL NR. 5403

Oficiul de Cadastru şi Publicitate Imobiliară PRAHOVA
Biroul de Cadastru şi Publicitate Imobiliară Ploieşti

A. Partea I. Descrierea imobilului

TEREN Extravilan

Adresa: Jud. Prahova, T 56, A 225/106

Nr. Crt	Nr cadastral Nr. topografic	Suprafaţa* (mp)	Observaţii / Referinţe
A1	24860	5.000	Sector cadastral:53 Teren neimprejmuit;

B. Partea II. Proprietari şi acte

Inscrieri privitoare la dreptul de proprietate şi alte drepturi reale		Referinţe
19186 / 27/02/2020		
Act Notarial nr. 647, din 25/02/2020 emis de Ionita Aristita Adina;		
B2	Intabulare, drept de PROPRIETATEcumparare, dobandit prin Conventie, cota actuala 1/1, cota initiala 1/1	A1
	1) **AGRINVEST SRL**, CIF:15991548	

C. Partea III. SARCINI .

Inscrieri privind dezmembramintele dreptului de proprietate, drepturi reale de garanţie şi sarcini	Referinţe
NU SUNT	

Anexa Nr. 1 La Partea I

Teren

Nr cadastral	Suprafaţa (mp)*	Observaţii / Referinţe
24860	5.000	

* Suprafaţa este determinată in planul de proiecţie Stereo 70.

DETALII LINIARE IMOBIL

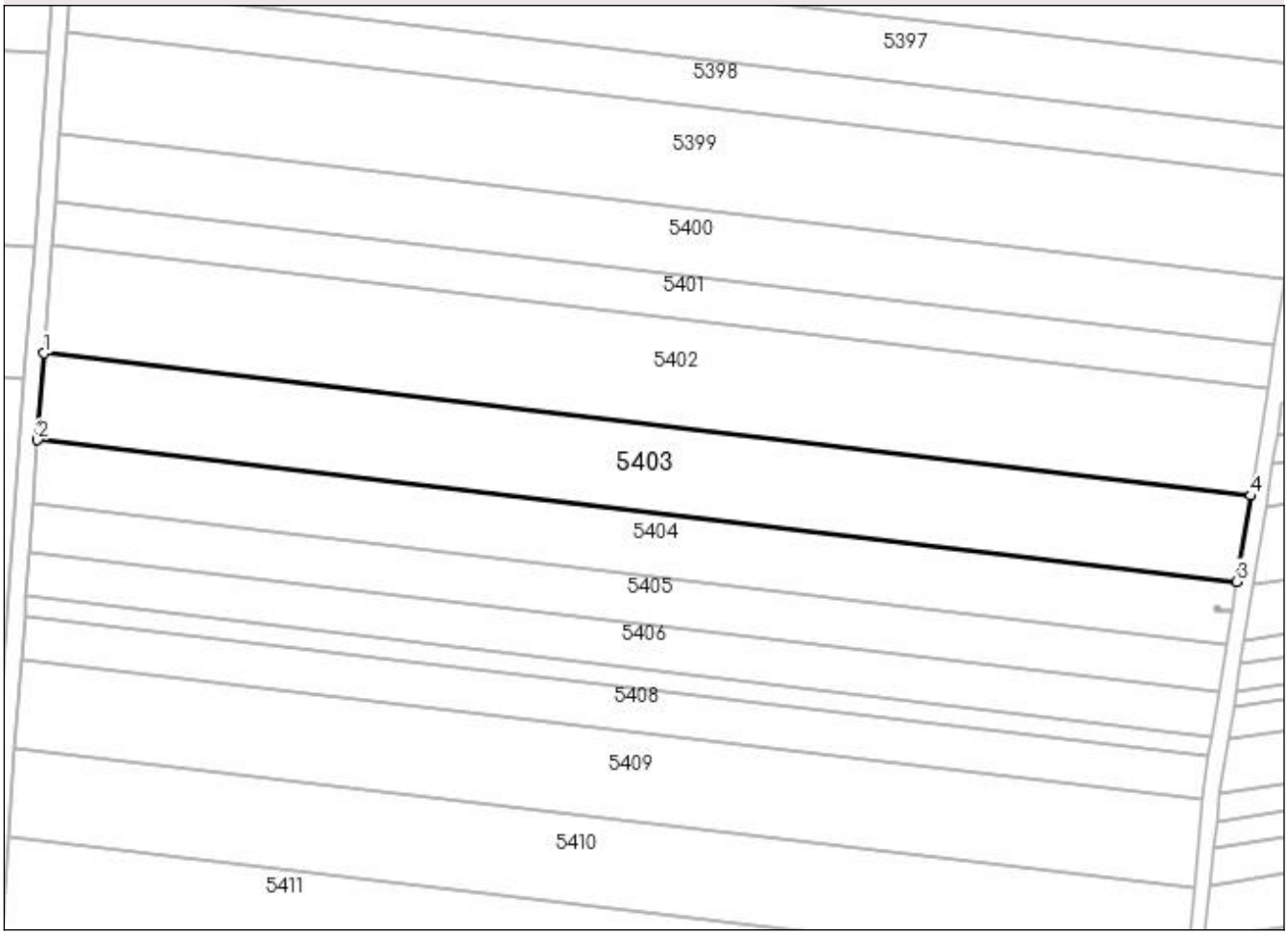

Date referitoare la teren

Crt	Categorie folosinţă	Intra vilan	Suprafaţa (mp)	Tarla	Parcelă	Nr. topo	Observaţii / Referinţe
1	arabil	NU	5.000	56	225/106	-	

Lungime Segmente
1) Valorile lungimilor segmentelor sunt obţinute din proiecţie în plan.

Punct început	X / Y	Punct sfârşit	X / Y	Lungime segment (** (m)
1	578.004,238 361.783,643	2	578.002,855 361.764,737	18.957
2	578.002,855 361.764,737	3	578.264,257 361.733,913	263.213
3	578.264,257 361.733,913	4	578.267,264 361.752,628	18.955
4	578.267,264 361.752,628	1	578.004,238 361.783,643	264.848

** Lungimile segmentelor sunt determinate în planul de proiecţie Stereo 70 şi sunt rotunjite la 1 milimetru.
*** Distanţa dintre puncte este formată din segmente cumulate ce sunt mai mici decât valoarea 1 milimetru.

DATE DESPRE IMOBILUL NR. 5404

Oficiul de Cadastru şi Publicitate Imobiliară PRAHOVA
Biroul de Cadastru şi Publicitate Imobiliară Ploieşti

A. Partea I. Descrierea imobilului

TEREN Extravilan

Adresa: Jud. Prahova

Nr. Crt	Nr cadastral Nr. topografic	Suprafaţa* (mp)	Observaţii / Referinţe
A1		3.609	Sector cadastral:53 Teren neimprejmuit;

B. Partea II. Proprietari şi acte

Inscrieri privitoare la dreptul de proprietate şi alte drepturi reale		Referinţe
/		
Act Administrativ nr. 109722, din 18/11/2002 emis de CJSDAPT PRAHOVA;		
B1	Intabulare, drept de PROPRIETATE, dobandit prin Reconstituire, cota actuala 1/1, cota initiala 1/1	A1
	1) **TOSA NICOLAE IOANA**, Lipsă CNP.	

C. Partea III. SARCINI .

Inscrieri privind dezmembramintele dreptului de proprietate, drepturi reale de garanţie şi sarcini	Referinţe
NU SUNT	

Anexa Nr. 1 La Partea I

Teren

Nr cadastral	Suprafaţa (mp)*	Observaţii / Referinţe
	3.609	

* Suprafaţa este determinată in planul de proiecţie Stereo 70.

DETALII LINIARE IMOBIL

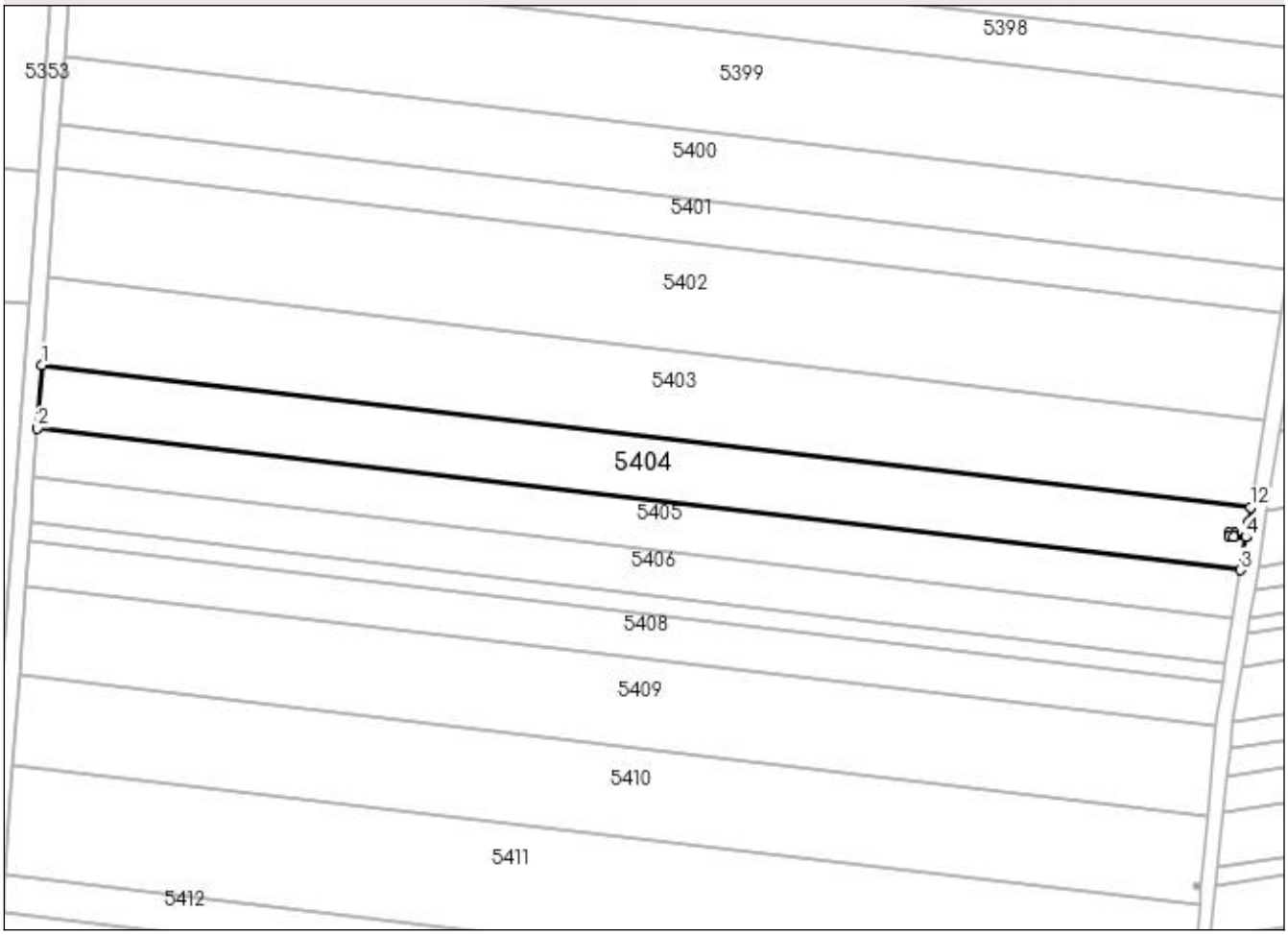

Date referitoare la teren

Crt	Categorie folosinţă	Intra vilan	Suprafaţa (mp)	Tarla	Parcelă	Nr. topo	Observaţii / Referinţe
1	arabil	NU	3.609	56	225/107	-	

Lungime Segmente

1) Valorile lungimilor segmentelor sunt obţinute din proiecţie în plan.

Punct început	X / Y	Punct sfârşit	X / Y	Lungime segment (** (m)
1	578.002,855 361.764,737	2	578.001,852 361.751,017	13.757
2	578.001,852 361.751,017	3	578.262,075 361.720,331	262.026
3	578.262,075 361.720,331	4	578.263,221 361.727,466	7.226
4	578.263,221 361.727,466	5	578.260,618 361.727,466	2.603
5	578.260,618 361.727,466	6	578.259,618 361.727,466	1.0

Punct început	X / Y	Punct sfârşit	X / Y	Lungime segment (** (m)
6	578.259,618 361.727,466	7	578.259,618 361.728,466	1.0
7	578.259,618 361.728,466	8	578.260,618 361.728,466	1.0
8	578.260,618 361.728,466	9	578.260,618 361.727,469	0.997
9	578.260,618 361.727,469	10	578.263,222 361.727,469	2.604
10	578.263,222 361.727,469	11	578.263,893 361.730,919	3.515
11	578.263,893 361.730,919	12	578.264,257 361.733,913	3.016
12	578.264,257 361.733,913	1	578.002,855 361.764,737	263.213

** Lungimile segmentelor sunt determinate în planul de proiecţie Stereo 70 şi sunt rotunjite la 1 milimetru.
*** Distanţa dintre puncte este formată din segmente cumulate ce sunt mai mici decât valoarea 1 milimetru.

DATE DESPRE IMOBILUL NR. 5405

Oficiul de Cadastru şi Publicitate Imobiliară PRAHOVA
Biroul de Cadastru şi Publicitate Imobiliară Ploieşti

A. Partea I. Descrierea imobilului

TEREN Extravilan

Adresa: Jud. Prahova

Nr. Crt	Nr cadastral Nr. topografic	Suprafaţa* (mp)	Observaţii / Referinţe
A1		2.800	Sector cadastral:53 Teren neimprejmuit;

B. Partea II. Proprietari şi acte

Inscrieri privitoare la dreptul de proprietate şi alte drepturi reale		Referinţe
/		
Act Administrativ nr. 109726, din 18/11/2002 emis de CJSDAPT PRAHOVA;		
B1	Intabulare, drept de PROPRIETATE, dobandit prin Reconstituire, cota actuala 1/1, cota initiala 1/1	A1
	1) **RAD MIHAI AUREL**, Lipsă CNP.	

C. Partea III. SARCINI .

Inscrieri privind dezmembramintele dreptului de proprietate, drepturi reale de garanţie şi sarcini	Referinţe
NU SUNT	

Anexa Nr. 1 La Partea I

Teren

Nr cadastral	Suprafaţa (mp)*	Observaţii / Referinţe
	2.800	

* Suprafaţa este determinată in planul de proiecţie Stereo 70.

DETALII LINIARE IMOBIL

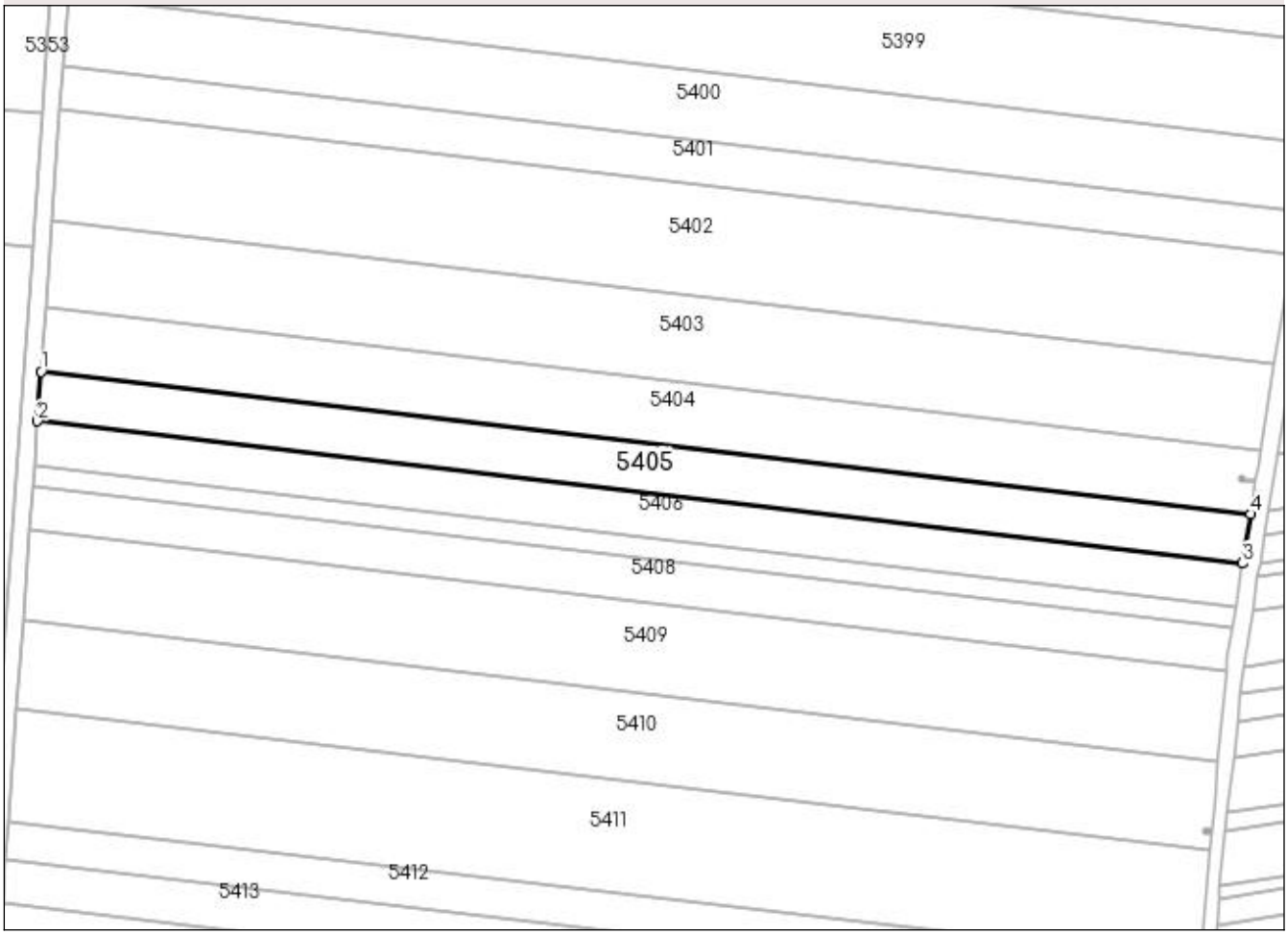

Date referitoare la teren

Crt	Categorie folosinţă	Intra vilan	Suprafaţa (mp)	Tarla	Parcelă	Nr. topo	Observaţii / Referinţe
1	arabil	NU	2.800	56	225/108	-	

Lungime Segmente
1) Valorile lungimilor segmentelor sunt obţinute din proiecţie în plan.

Punct început	X / Y	Punct sfârşit	X / Y	Lungime segment (** (m)
1	578.001,852 361.751,017	2	578.001,07 361.740,328	10.718
2	578.001,07 361.740,328	3	578.260,375 361.709,752	261.101
3	578.260,375 361.709,752	4	578.262,075 361.720,331	10.715
4	578.262,075 361.720,331	1	578.001,852 361.751,017	262.026

** Lungimile segmentelor sunt determinate în planul de proiecţie Stereo 70 şi sunt rotunjite la 1 milimetru.
*** Distanţa dintre puncte este formată din segmente cumulate ce sunt mai mici decât valoarea 1 milimetru.

DATE DESPRE IMOBILUL NR. 5406

Oficiul de Cadastru şi Publicitate Imobiliară PRAHOVA
Biroul de Cadastru şi Publicitate Imobiliară Ploieşti

A. Partea I. Descrierea imobilului

TEREN Extravilan

Adresa: Jud. Prahova

Nr. Crt	Nr cadastral Nr. topografic	Suprafaţa* (mp)	Observaţii / Referinţe
A1		2.500	Sector cadastral:53 Teren neimprejmuit;

B. Partea II. Proprietari şi acte

Inscrieri privitoare la dreptul de proprietate şi alte drepturi reale		Referinţe
/		
Act Administrativ nr. 109711, din 18/11/2002 emis de CJSDAPT PRAHOVA;		
B1	Intabulare, drept de PROPRIETATE, dobandit prin Reconstituire, cota actuala 1/1, cota initiala 1/1	A1
	1) **NEDELCU STAN GHERGHINA**, Lipsă CNP.	

C. Partea III. SARCINI .

Inscrieri privind dezmembramintele dreptului de proprietate, drepturi reale de garanţie şi sarcini	Referinţe
NU SUNT	

Anexa Nr. 1 La Partea I

Teren

Nr cadastral	Suprafaţa (mp)*	Observaţii / Referinţe
	2.500	

* Suprafaţa este determinată in planul de proiecţie Stereo 70.

DETALII LINIARE IMOBIL

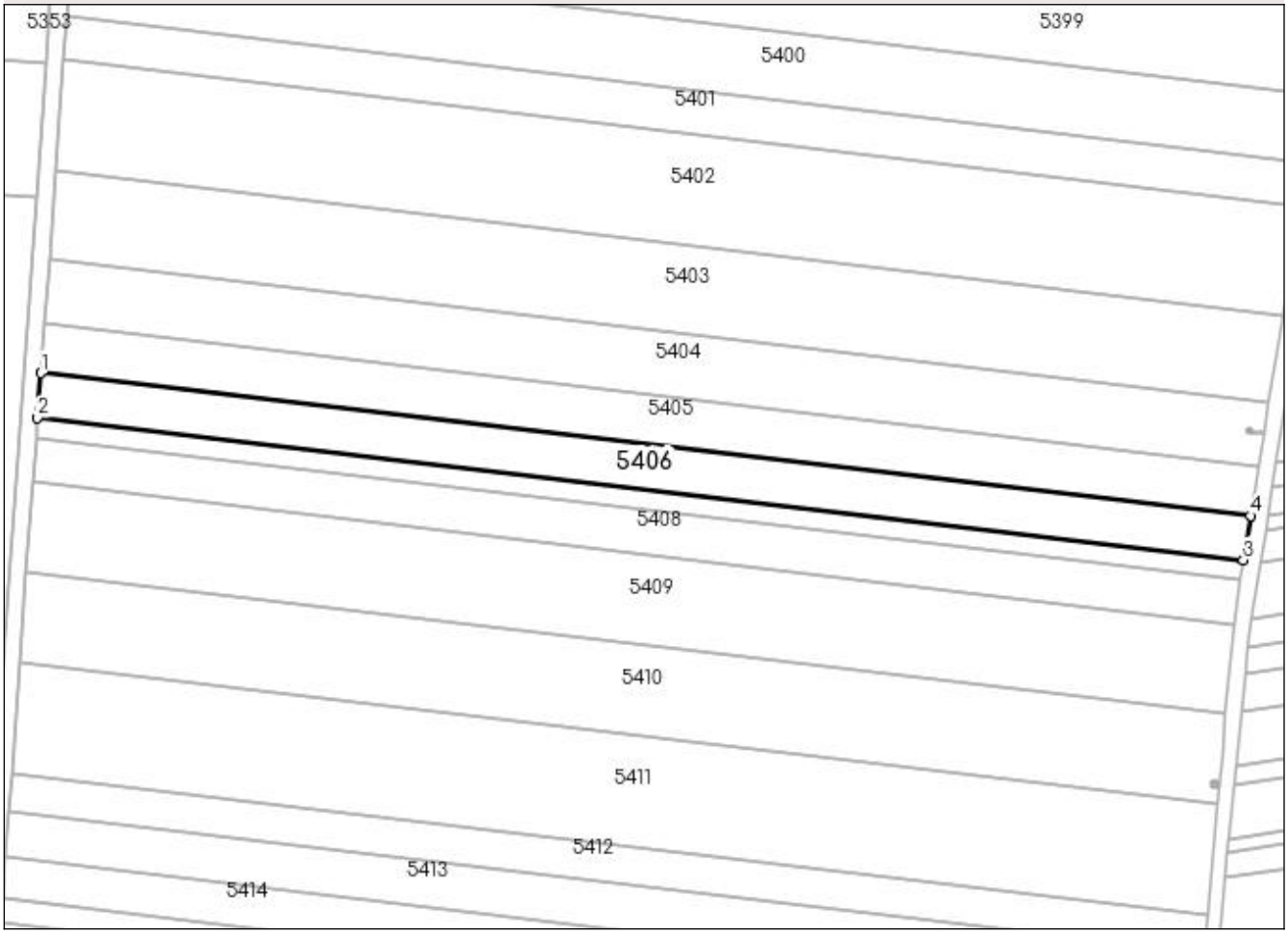

Date referitoare la teren

Crt	Categorie folosinţă	Intra vilan	Suprafaţa (mp)	Tarla	Parcelă	Nr. topo	Observaţii / Referinţe
1	arabil	NU	2.500	56	225/109	-	

Lungime Segmente
1) Valorile lungimilor segmentelor sunt obţinute din proiecţie în plan.

Punct început	X / Y	Punct sfârşit	X / Y	Lungime segment (** (m)
1	578.001,07 361.740,328	2	578.000,37 361.730,753	9.601
2	578.000,37 361.730,753	3	578.258,852 361.700,274	260.273
3	578.258,852 361.700,274	4	578.260,375 361.709,752	9.6
4	578.260,375 361.709,752	1	578.001,07 361.740,328	261.101

** Lungimile segmentelor sunt determinate în planul de proiecţie Stereo 70 şi sunt rotunjite la 1 milimetru.
*** Distanţa dintre puncte este formată din segmente cumulate ce sunt mai mici decât valoarea 1 milimetru.

DATE DESPRE IMOBILUL NR. 5407

Oficiul de Cadastru şi Publicitate Imobiliară PRAHOVA
Biroul de Cadastru şi Publicitate Imobiliară Ploieşti

A. Partea I. Descrierea imobilului

TEREN Extravilan

Adresa: Jud. Prahova

Nr. Crt	Nr cadastral Nr. topografic	Suprafaţa* (mp)	Observaţii / Referinţe
A1		1.100	Sector cadastral:53 Teren neimprejmuit;

B. Partea II. Proprietari şi acte

Inscrieri privitoare la dreptul de proprietate şi alte drepturi reale		Referinţe
/		
Act Administrativ nr. 109723, din 18/11/2002 emis de CJSDAPT PRAHOVA;		
B1	Intabulare, drept de PROPRIETATE, dobandit prin Reconstituire, cota actuala 1/1, cota initiala 1/1	A1
	1) **ROTARU STELIAN GHERGHINA**, Lipsă CNP.	

C. Partea III. SARCINI .

Inscrieri privind dezmembramintele dreptului de proprietate, drepturi reale de garanţie şi sarcini	Referinţe
NU SUNT	

Anexa Nr. 1 La Partea I

Teren

Nr cadastral	Suprafaţa (mp)*	Observaţii / Referinţe
	1.100	

* Suprafaţa este determinată in planul de proiecţie Stereo 70.

DETALII LINIARE IMOBIL

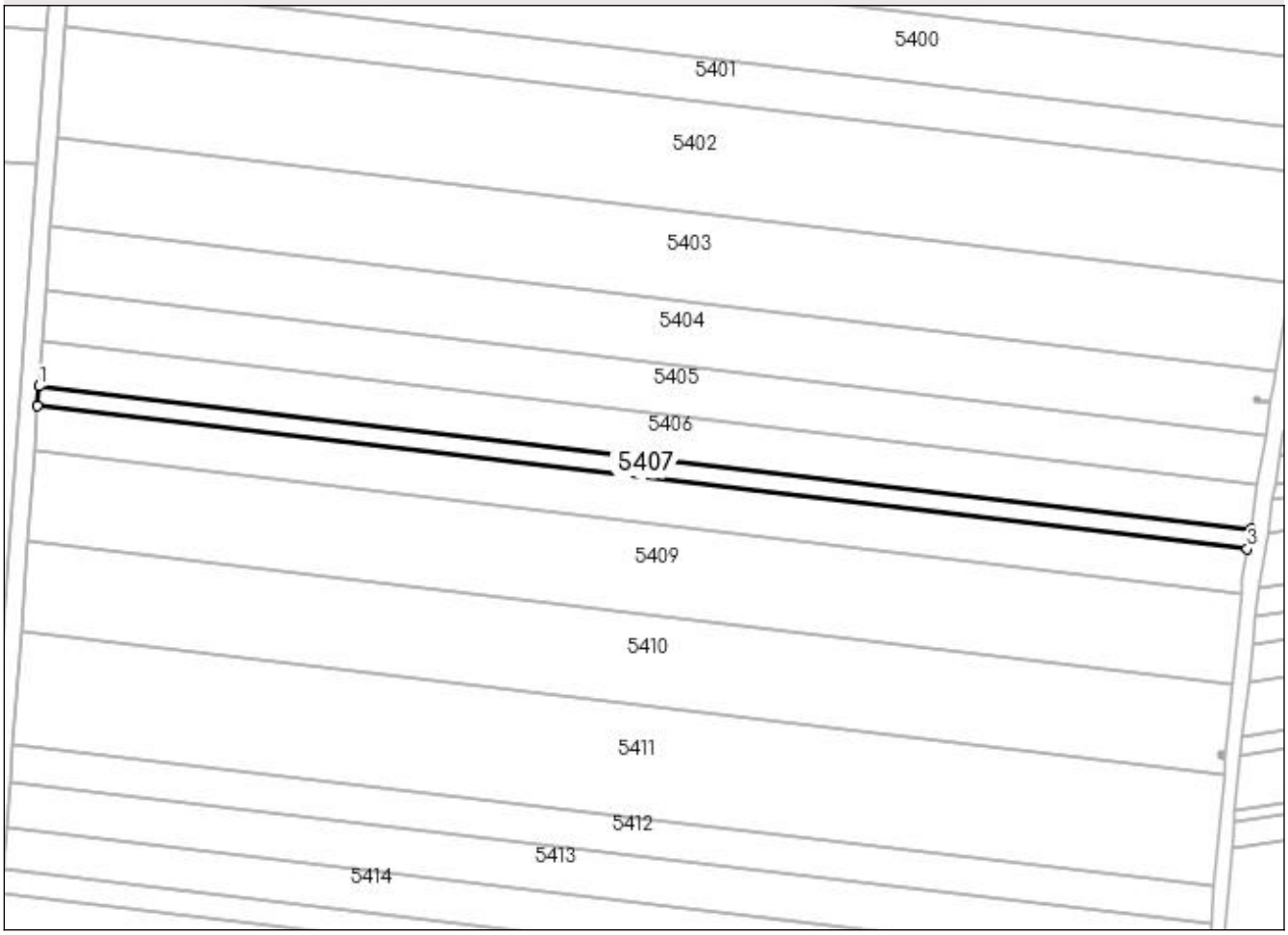

Date referitoare la teren

Crt	Categorie folosinţă	Intra vilan	Suprafaţa (mp)	Tarla	Parcelă	Nr. topo	Observaţii / Referinţe
1	arabil	NU	1.100	56	225/110	-	

Lungime Segmente

1) Valorile lungimilor segmentelor sunt obţinute din proiecţie în plan.

Punct început	X / Y	Punct sfârşit	X / Y	Lungime segment (** (m)
1	578.000,37 361.730,753	2	578.000,061 361.726,53	4.234
2	578.000,061 361.726,53	3	578.258,18 361.696,093	259.907
3	578.258,18 361.696,093	4	578.258,852 361.700,274	4.235
4	578.258,852 361.700,274	1	578.000,37 361.730,753	260.273

** Lungimile segmentelor sunt determinate în planul de proiecţie Stereo 70 şi sunt rotunjite la 1 milimetru.
*** Distanţa dintre puncte este formată din segmente cumulate ce sunt mai mici decât valoarea 1 milimetru.

DATE DESPRE IMOBILUL NR. 5408

Oficiul de Cadastru şi Publicitate Imobiliară PRAHOVA
Biroul de Cadastru şi Publicitate Imobiliară Ploiești

A. Partea I. Descrierea imobilului

TEREN Extravilan

Adresa: Jud. Prahova

Nr. Crt	Nr cadastral Nr. topografic	Suprafaţa* (mp)	Observaţii / Referinţe
A1		2.500	Sector cadastral:53 Teren neimprejmuit;

B. Partea II. Proprietari şi acte

Inscrieri privitoare la dreptul de proprietate şi alte drepturi reale		Referinţe
/		
Act Normativ nr. 7, din 13/03/1996 emis de PARLAMENTUL ROMÂNIEI ((art.13 alin.14) Act administrativ nr. 2341 din 06.03.2023);		
B1	Intabulare, drept de PROPRIETATE, dobandit prin Lege, cota actuala 1/1, cota initiala 1/1	A1
	1) **COMUNA POIENARII BURCHII** , CIF:2843647, rezervă la dispoziția Comisiei Locale de Aplicare a Legilor Fondului Funciar.	

C. Partea III. SARCINI .

Inscrieri privind dezmembramintele dreptului de proprietate, drepturi reale de garanţie şi sarcini	Referinţe
NU SUNT	

Anexa Nr. 1 La Partea I

Teren

Nr cadastral	Suprafaţa (mp)*	Observaţii / Referinţe
	2.500	

* Suprafaţa este determinată in planul de proiecţie Stereo 70.

DETALII LINIARE IMOBIL

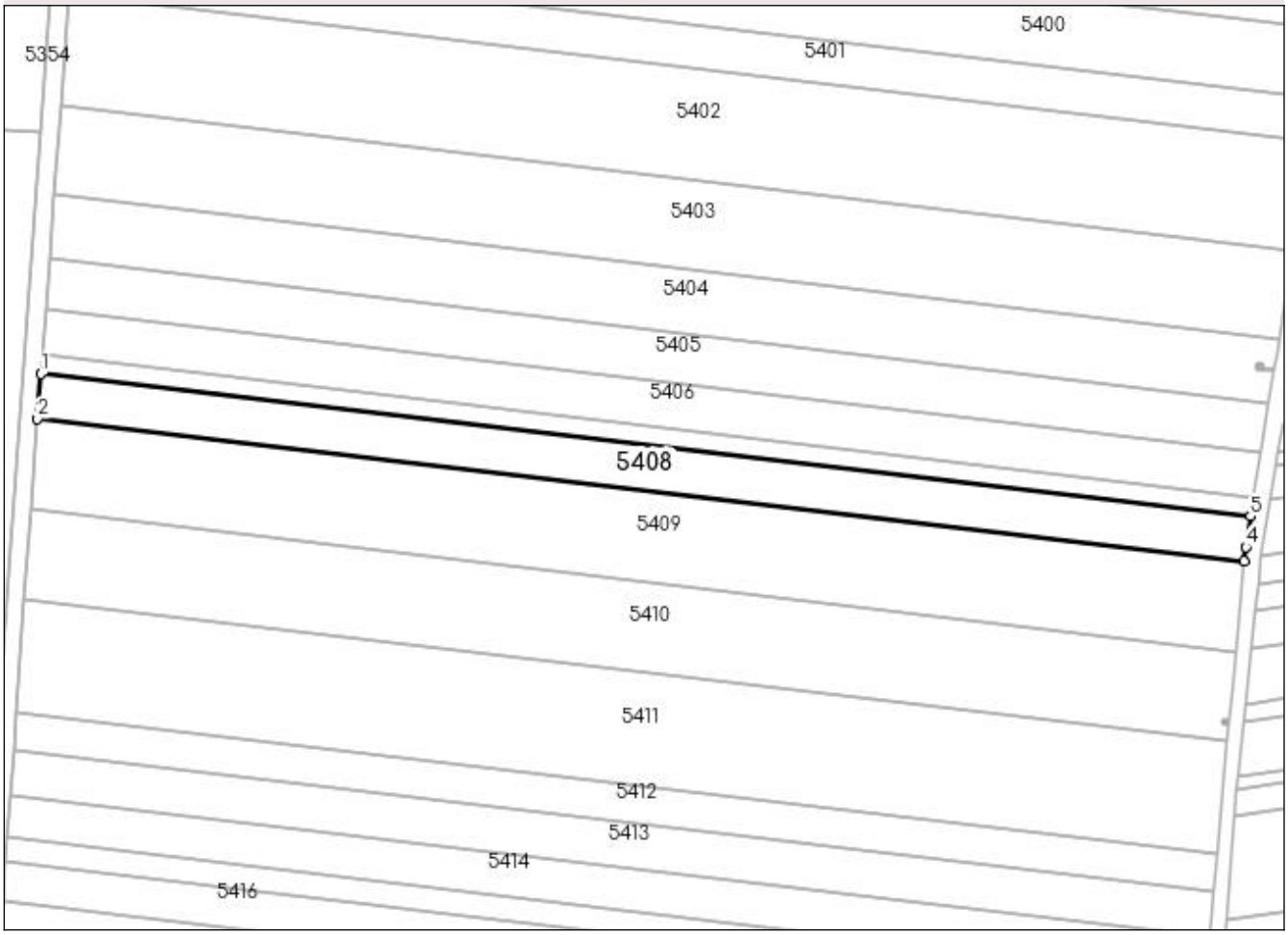

Date referitoare la teren

Crt	Categorie folosinţă	Intra vilan	Suprafaţa (mp)	Tarla	Parcelă	Nr. topo	Observaţii / Referinţe
1	arabil	NU	2.500	56	225/111	-	

Lungime Segmente
1) Valorile lungimilor segmentelor sunt obţinute din proiecţie în plan.

Punct început	X / Y	Punct sfârşit	X / Y	Lungime segment (** (m)
1	578.000,061 361.726,53	2	577.999,358 361.716,913	9.643
2	577.999,358 361.716,913	3	578.256,85 361.686,55	259.276
3	578.256,85 361.686,55	4	578.257,138 361.689,61	3.074
4	578.257,138 361.689,61	5	578.258,18 361.696,093	6.566
5	578.258,18 361.696,093	1	578.000,061 361.726,53	259.907

** Lungimile segmentelor sunt determinate în planul de proiecţie Stereo 70 şi sunt rotunjite la 1 milimetru.
*** Distanţa dintre puncte este formată din segmente cumulate ce sunt mai mici decât valoarea 1 milimetru.

DATE DESPRE IMOBILUL NR. 5409

Oficiul de Cadastru şi Publicitate Imobiliară PRAHOVA
Biroul de Cadastru şi Publicitate Imobiliară Ploieşti

A. Partea I. Descrierea imobilului

TEREN Extravilan

Adresa: Jud. Prahova

Nr. Crt	Nr cadastral Nr. topografic	Suprafaţa* (mp)	Observaţii / Referinţe
A1		5.000	Sector cadastral:53 Teren neimprejmuit;

B. Partea II. Proprietari şi acte

Inscrieri privitoare la dreptul de proprietate şi alte drepturi reale		Referinţe
/		
Act Administrativ nr. 111590, din 18/12/2002 emis de CJSDAPT PRAHOVA;		
B1	Intabulare, drept de PROPRIETATE, dobandit prin Reconstituire, cota actuala 1/1, cota initiala 1/1	A1
	1) **LEPĂDAT FLOAREA**, Lipsă CNP.	

C. Partea III. SARCINI .

Inscrieri privind dezmembramintele dreptului de proprietate, drepturi reale de garanţie şi sarcini	Referinţe
NU SUNT	

Anexa Nr. 1 La Partea I

Teren

Nr cadastral	Suprafaţa (mp)*	Observaţii / Referinţe
	5.000	

* Suprafaţa este determinată in planul de proiecţie Stereo 70.

DETALII LINIARE IMOBIL

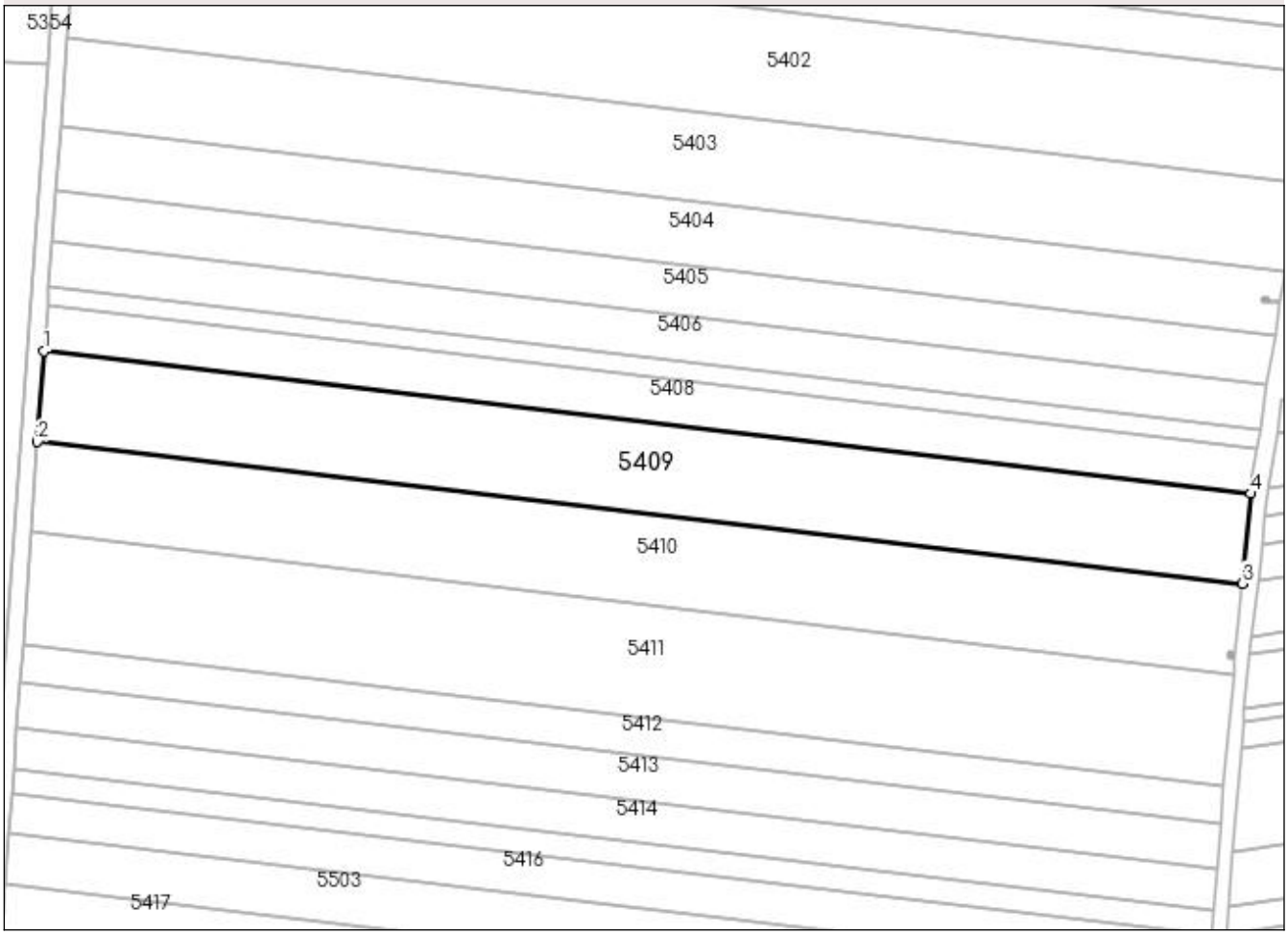

Date referitoare la teren

Crt	Categorie folosinţă	Intra vilan	Suprafaţa (mp)	Tarla	Parcelă	Nr. topo	Observaţii / Referinţe
1	arabil	NU	5.000	56	225/112	-	

Lungime Segmente

1) Valorile lungimilor segmentelor sunt obţinute din proiecţie în plan.

Punct început	X / Y	Punct sfârşit	X / Y	Lungime segment (** (m)
1	577.999,358 361.716,913	2	577.997,949 361.697,647	19.317
2	577.997,949 361.697,647	3	578.255,041 361.667,331	258.873
3	578.255,041 361.667,331	4	578.256,85 361.686,55	19.304
4	578.256,85 361.686,55	1	577.999,358 361.716,913	259.276

** Lungimile segmentelor sunt determinate în planul de proiecţie Stereo 70 şi sunt rotunjite la 1 milimetru.
*** Distanţa dintre puncte este formată din segmente cumulate ce sunt mai mici decât valoarea 1 milimetru.

DATE DESPRE IMOBILUL NR. 5410

Oficiul de Cadastru şi Publicitate Imobiliară PRAHOVA
Biroul de Cadastru şi Publicitate Imobiliară Ploieşti

A. Partea I. Descrierea imobilului

TEREN Extravilan

Adresa: Jud. Prahova

Nr. Crt	Nr cadastral Nr. topografic	Suprafaţa* (mp)	Observaţii / Referinţe
A1		5.000	Sector cadastral:53 Teren neimprejmuit;

B. Partea II. Proprietari şi acte

Inscrieri privitoare la dreptul de proprietate şi alte drepturi reale		Referinţe
/		
Act Administrativ nr. 111605, din 18/12/2002 emis de CJSDAPT PRAHOVA;		
B1	Intabulare, drept de PROPRIETATE, dobandit prin Reconstituire, cota actuala 1/1, cota initiala 1/1	A1
	1) **PETCU GHEORGHE**, Lipsă CNP. 2) **DATCU ECATERINA**, Lipsă CNP. 3) **PETCU ION**, Lipsă CNP. 4) **DRĂGHICI ELENA**, Lipsă CNP.	

C. Partea III. SARCINI .

Inscrieri privind dezmembramintele dreptului de proprietate, drepturi reale de garanţie şi sarcini	Referinţe
NU SUNT	

Anexa Nr. 1 La Partea I

Teren

Nr cadastral	Suprafaţa (mp)*	Observaţii / Referinţe
	5.000	

* Suprafaţa este determinată in planul de proiecţie Stereo 70.

DETALII LINIARE IMOBIL

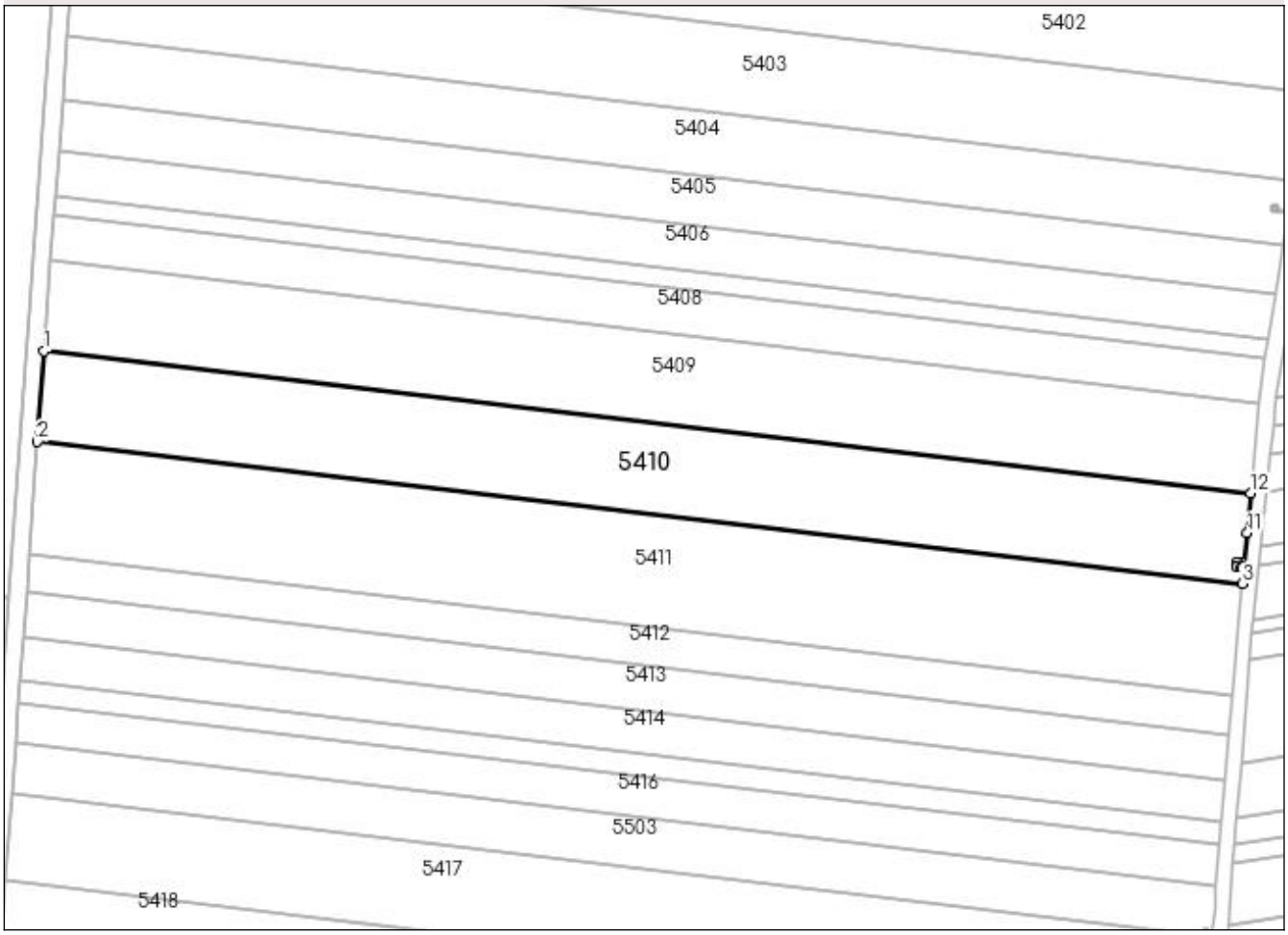

Date referitoare la teren

Crt	Categorie folosinţă	Intra vilan	Suprafaţa (mp)	Tarla	Parcelă	Nr. topo	Observaţii / Referinţe
1	arabil	NU	5.000	56	225/113	-	

Lungime Segmente
1) Valorile lungimilor segmentelor sunt obţinute din proiecţie în plan.

Punct început	X / Y	Punct sfârşit	X / Y	Lungime segment (** (m)
1	577.997,949 361.697,647	2	577.996,538 361.678,35	19.349
2	577.996,538 361.678,35	3	578.253,23 361.648,081	258.47
3	578.253,23 361.648,081	4	578.253,57 361.651,694	3.629
4	578.253,57 361.651,694	5	578.253,173 361.651,694	0.397
5	578.253,173 361.651,694	6	578.252,173 361.651,694	1.0

Punct început	X / Y	Punct sfârşit	X / Y	Lungime segment (** (m)
6	578.252,173 361.651,694	7	578.252,173 361.652,694	1.0
7	578.252,173 361.652,694	8	578.253,173 361.652,694	1.0
8	578.253,173 361.652,694	9	578.253,173 361.651,697	0.997
9	578.253,173 361.651,697	10	578.253,57 361.651,697	0.397
10	578.253,57 361.651,697	11	578.254,358 361.658,916	7.262
11	578.254,358 361.658,916	12	578.255,041 361.667,331	8.443
12	578.255,041 361.667,331	1	577.997,949 361.697,647	258.873

** Lungimile segmentelor sunt determinate în planul de proiecţie Stereo 70 şi sunt rotunjite la 1 milimetru.
*** Distanţa dintre puncte este formată din segmente cumulate ce sunt mai mici decât valoarea 1 milimetru.

DATE DESPRE IMOBILUL NR. 5411

Oficiul de Cadastru şi Publicitate Imobiliară PRAHOVA
Biroul de Cadastru şi Publicitate Imobiliară Ploiești

A. Partea I. Descrierea imobilului

TEREN Extravilan

Adresa: Jud. Prahova

Nr. Crt	Nr cadastral Nr. topografic	Suprafaţa* (mp)	Observaţii / Referinţe
A1		Din acte: 6.200 Masurata: 6.201	Sector cadastral:53 Teren neimprejmuit;

B. Partea II. Proprietari şi acte

Inscrieri privitoare la dreptul de proprietate şi alte drepturi reale		Referinţe
/		
Act Administrativ nr. 111635, din 18/12/2002 emis de CJSDAPT PRAHOVA;		
B1	Intabulare, drept de PROPRIETATE, dobandit prin Reconstituire, cota actuala 1/1, cota initiala 1/1	A1
	1) **BARBU ION**, Lipsă CNP. 2) **BARBU PETRE**, Lipsă CNP. 3) **BARBU MARIN**, Lipsă CNP.	

C. Partea III. SARCINI .

Inscrieri privind dezmembramintele dreptului de proprietate, drepturi reale de garanţie şi sarcini	Referinţe
NU SUNT	

Anexa Nr. 1 La Partea I

Teren

Nr cadastral	Suprafaţa (mp)*	Observaţii / Referinţe
	Din acte: 6.200 Masurata: 6.201	

* Suprafaţa este determinată in planul de proiecţie Stereo 70.

DETALII LINIARE IMOBIL

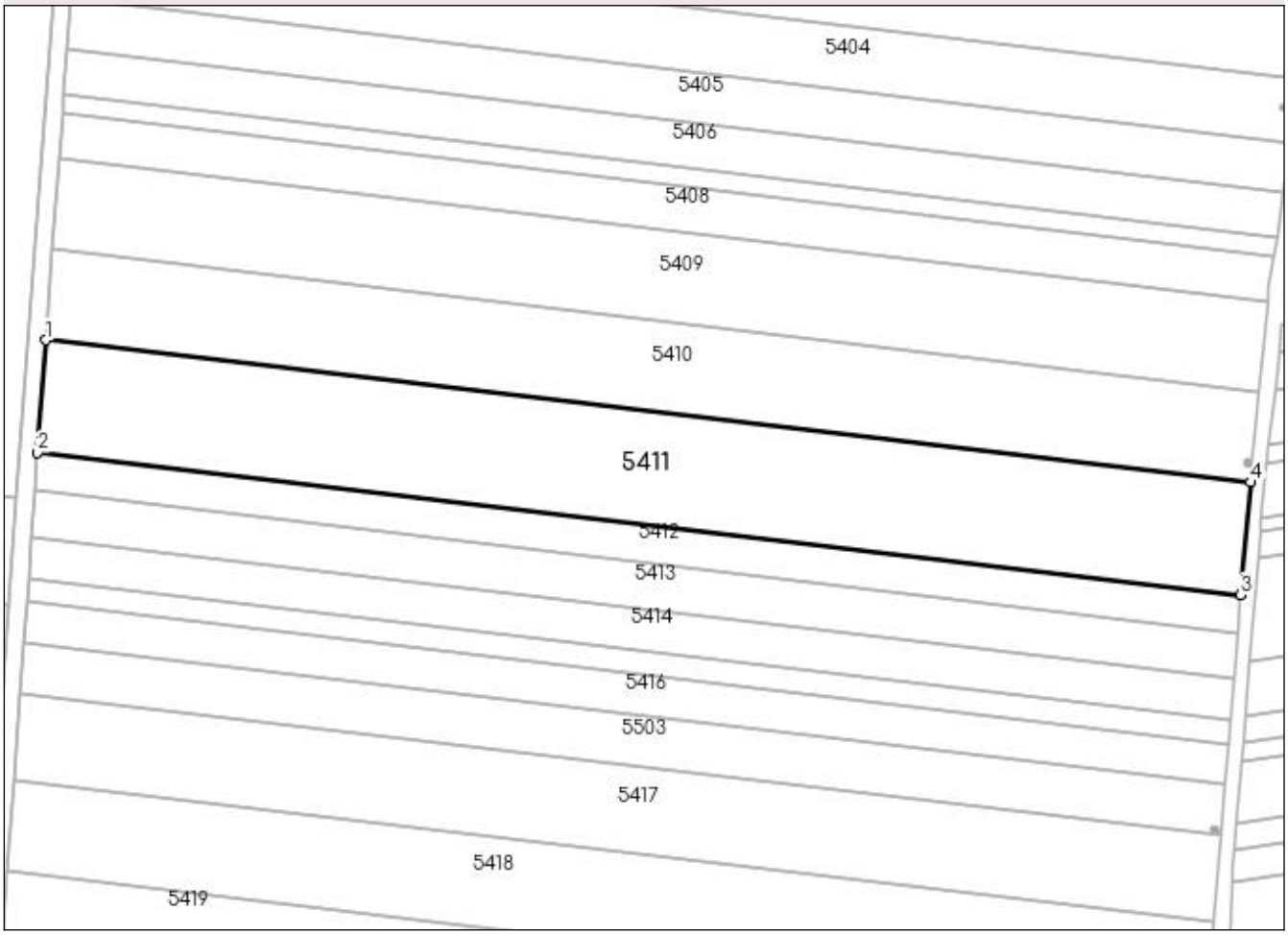

Date referitoare la teren

Crt	Categorie folosinţă	Intra vilan	Suprafaţa (mp)	Tarla	Parcelă	Nr. topo	Observaţii / Referinţe
1	arabil	NU	6.201	56	225/114	-	

Lungime Segmente
1) Valorile lungimilor segmentelor sunt obţinute din proiecţie în plan.

Punct început	X / Y	Punct sfârşit	X / Y	Lungime segment (** (m)
1	577.996,538 361.678,35	2	577.994,785 361.654,384	24.03
2	577.994,785 361.654,384	3	578.251,143 361.624,155	258.134
3	578.251,143 361.624,155	4	578.253,23 361.648,081	24.017
4	578.253,23 361.648,081	1	577.996,538 361.678,35	258.47

** Lungimile segmentelor sunt determinate în planul de proiecţie Stereo 70 şi sunt rotunjite la 1 milimetru.
*** Distanţa dintre puncte este formată din segmente cumulate ce sunt mai mici decât valoarea 1 milimetru.

DATE DESPRE IMOBILUL NR. 5412

Oficiul de Cadastru şi Publicitate Imobiliară PRAHOVA
Biroul de Cadastru şi Publicitate Imobiliară Ploieşti

A. Partea I. Descrierea imobilului

TEREN Extravilan

Adresa: Jud. Prahova

Nr. Crt	Nr cadastral Nr. topografic	Suprafaţa* (mp)	Observaţii / Referinţe
A1		2.100	Sector cadastral:53 Teren neimprejmuit;

B. Partea II. Proprietari şi acte

Inscrieri privitoare la dreptul de proprietate şi alte drepturi reale		Referinţe
/		
Act Normativ nr. 7, din 13/03/1996 emis de PARLAMENTUL ROMÂNIEI ((art.13 alin.14) Act administrativ nr. 2341 din 06.03.2023);		
B1	Intabulare, drept de PROPRIETATE, dobandit prin Lege, cota actuala 1/1, cota initiala 1/1	A1
	1) **COMUNA POIENARII BURCHII** , CIF:2843647, rezervă la dispoziția Comisiei Locale de Aplicare a Legilor Fondului Funciar.	

C. Partea III. SARCINI .

Inscrieri privind dezmembramintele dreptului de proprietate, drepturi reale de garanţie şi sarcini	Referinţe
NU SUNT	

Anexa Nr. 1 La Partea I

Teren

Nr cadastral	Suprafaţa (mp)*	Observaţii / Referinţe
	2.100	

* Suprafaţa este determinată in planul de proiecţie Stereo 70.

DETALII LINIARE IMOBIL

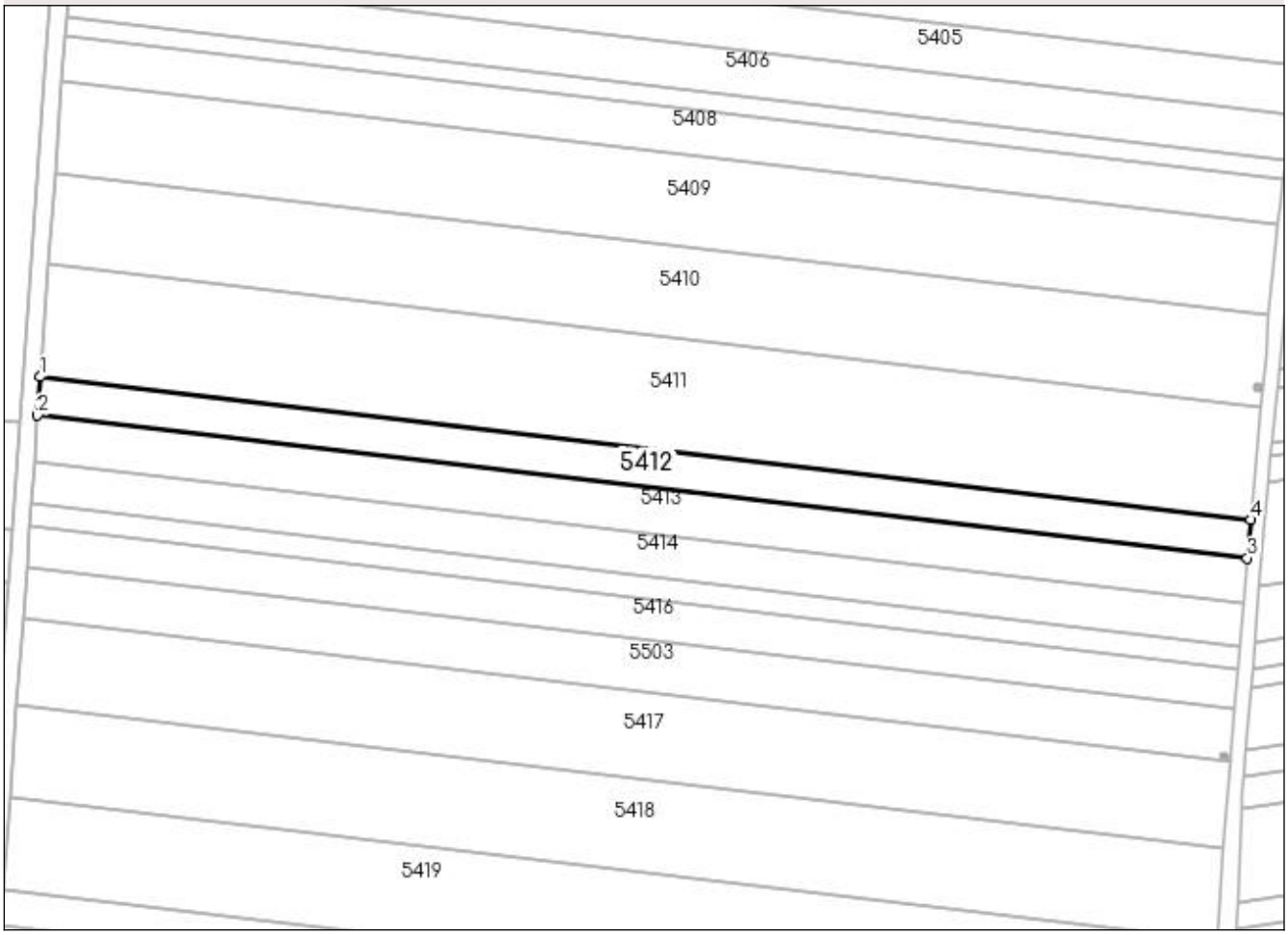

Date referitoare la teren

Crt	Categorie folosinţă	Intra vilan	Suprafaţa (mp)	Tarla	Parcelă	Nr. topo	Observaţii / Referinţe
1	arabil	NU	2.100	56	225/115	-	

Lungime Segmente
1) Valorile lungimilor segmentelor sunt obţinute din proiecţie în plan.

Punct început	X / Y	Punct sfârşit	X / Y	Lungime segment (** (m)
1	577.994,785 361.654,384	2	577.994,191 361.646,261	8.145
2	577.994,191 361.646,261	3	578.250,462 361.616,042	258.047
3	578.250,462 361.616,042	4	578.251,143 361.624,155	8.142
4	578.251,143 361.624,155	1	577.994,785 361.654,384	258.134

** Lungimile segmentelor sunt determinate în planul de proiecţie Stereo 70 şi sunt rotunjite la 1 milimetru.
*** Distanţa dintre puncte este formată din segmente cumulate ce sunt mai mici decât valoarea 1 milimetru.

DATE DESPRE IMOBILUL NR. 5413

Oficiul de Cadastru şi Publicitate Imobiliară PRAHOVA
Biroul de Cadastru şi Publicitate Imobiliară Ploieşti

A. Partea I. Descrierea imobilului

TEREN Extravilan

Adresa: Jud. Prahova

Nr. Crt	Nr cadastral Nr. topografic	Suprafaţa* (mp)	Observaţii / Referinţe
A1		2.500	Sector cadastral:53 Teren neimprejmuit;

B. Partea II. Proprietari şi acte

Inscrieri privitoare la dreptul de proprietate şi alte drepturi reale		Referinţe
/		
Act Administrativ nr. 56, din 30/11/2002 emis de CJSDAPT PRAHOVA;		
B1	Intabulare, drept de PROPRIETATE, dobandit prin Reconstituire, cota actuala 1/1, cota initiala 1/1	A1
	1) **COSTEA STEFAN**, Lipsă CNP.	

C. Partea III. SARCINI .

Inscrieri privind dezmembramintele dreptului de proprietate, drepturi reale de garanţie şi sarcini	Referinţe
NU SUNT	

Anexa Nr. 1 La Partea I

Teren

Nr cadastral	Suprafaţa (mp)*	Observaţii / Referinţe
	2.500	

* Suprafaţa este determinată in planul de proiecţie Stereo 70.

DETALII LINIARE IMOBIL

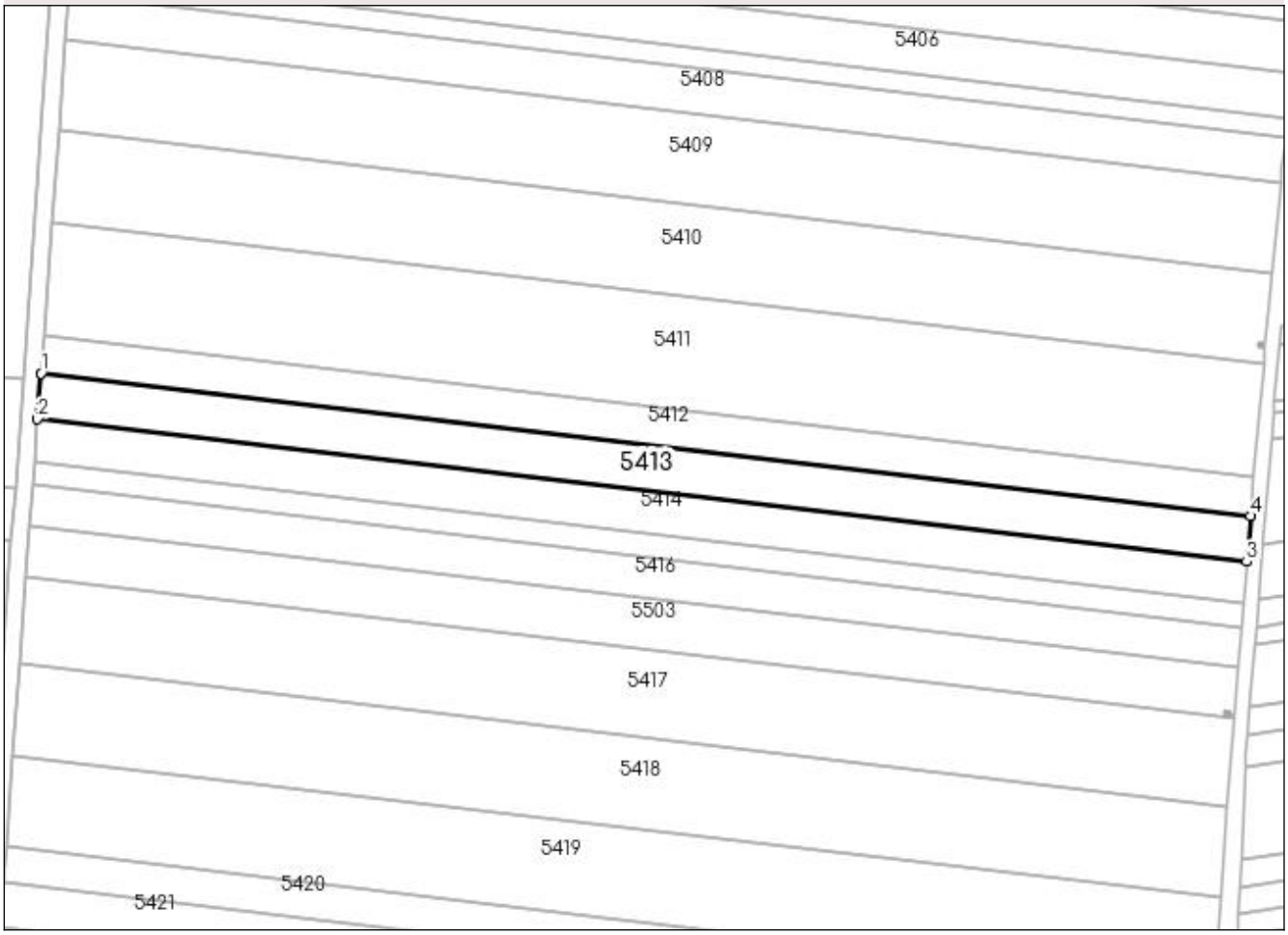

Date referitoare la teren

Crt	Categorie folosinţă	Intra vilan	Suprafaţa (mp)	Tarla	Parcelă	Nr. topo	Observaţii / Referinţe
1	arabil	NU	2.500	56	225/116	-	

Lungime Segmente

1) Valorile lungimilor segmentelor sunt obţinute din proiecţie în plan.

Punct început	X / Y	Punct sfârşit	X / Y	Lungime segment (** (m)
1	577.994,191 361.646,261	2	577.993,484 361.636,586	9.701
2	577.993,484 361.636,586	3	578.249,652 361.606,379	257.943
3	578.249,652 361.606,379	4	578.250,462 361.616,042	9.697
4	578.250,462 361.616,042	1	577.994,191 361.646,261	258.047

** Lungimile segmentelor sunt determinate în planul de proiecţie Stereo 70 şi sunt rotunjite la 1 milimetru.
*** Distanţa dintre puncte este formată din segmente cumulate ce sunt mai mici decât valoarea 1 milimetru.

DATE DESPRE IMOBILUL NR. 5414

Oficiul de Cadastru şi Publicitate Imobiliară PRAHOVA
Biroul de Cadastru şi Publicitate Imobiliară Ploieşti

A. Partea I. Descrierea imobilului

TEREN Extravilan

Adresa: Jud. Prahova

Nr. Crt	Nr cadastral Nr. topografic	Suprafaţa* (mp)	Observaţii / Referinţe
A1		2.300	Sector cadastral:53 Teren neimprejmuit;

B. Partea II. Proprietari şi acte

Inscrieri privitoare la dreptul de proprietate şi alte drepturi reale		Referinţe
/		
Act Administrativ nr. 31, din 30/11/2002 emis de CJSDAPT PRAHOVA;		
B1	Intabulare, drept de PROPRIETATE, dobandit prin Reconstituire, cota actuala 1/1, cota initiala 1/1	A1
	1) **ALECU ION**, Lipsă CNP.	

C. Partea III. SARCINI .

Inscrieri privind dezmembramintele dreptului de proprietate, drepturi reale de garanţie şi sarcini	Referinţe
NU SUNT	

Anexa Nr. 1 La Partea I

Teren

Nr cadastral	Suprafaţa (mp)*	Observaţii / Referinţe
	2.300	

* Suprafaţa este determinată in planul de proiecţie Stereo 70.

DETALII LINIARE IMOBIL



Date referitoare la teren

Crt	Categorie folosinţă	Intra vilan	Suprafaţa (mp)	Tarla	Parcelă	Nr. topo	Observaţii / Referinţe
1	arabil	NU	2.300	56	225/117	-	

Lungime Segmente

1) Valorile lungimilor segmentelor sunt obţinute din proiecţie în plan.

Punct început	X / Y	Punct sfârşit	X / Y	Lungime segment (** (m)
1	577.993,484 361.636,586	2	577.992,833 361.627,683	8.927
2	577.992,833 361.627,683	3	578.248,905 361.597,487	257.846
3	578.248,905 361.597,487	4	578.249,652 361.606,379	8.923
4	578.249,652 361.606,379	1	577.993,484 361.636,586	257.943

** Lungimile segmentelor sunt determinate în planul de proiecţie Stereo 70 şi sunt rotunjite la 1 milimetru.
*** Distanţa dintre puncte este formată din segmente cumulate ce sunt mai mici decât valoarea 1 milimetru.

DATE DESPRE IMOBILUL NR. 5415

Oficiul de Cadastru şi Publicitate Imobiliară PRAHOVA
Biroul de Cadastru şi Publicitate Imobiliară Ploieşti

A. Partea I. Descrierea imobilului

TEREN Extravilan

Adresa: Jud. Prahova

Nr. Crt	Nr cadastral Nr. topografic	Suprafaţa* (mp)	Observaţii / Referinţe
A1		1.300	Sector cadastral:53 Teren neimprejmuit;

B. Partea II. Proprietari şi acte

Inscrieri privitoare la dreptul de proprietate şi alte drepturi reale		Referinţe
/		
Act Administrativ nr. 111640, din 18/12/2002 emis de CJSDAPT PRAHOVA;		
B1	Intabulare, drept de PROPRIETATE, dobandit prin Reconstituire, cota actuala 1/1, cota initiala 1/1	A1
	1) **GHEORGHE DUMITRU**, Lipsă CNP.	

C. Partea III. SARCINI .

Inscrieri privind dezmembramintele dreptului de proprietate, drepturi reale de garanţie şi sarcini	Referinţe
NU SUNT	

Anexa Nr. 1 La Partea I

Teren

Nr cadastral	Suprafaţa (mp)*	Observaţii / Referinţe
	1.300	

* Suprafaţa este determinată in planul de proiecţie Stereo 70.

DETALII LINIARE IMOBIL

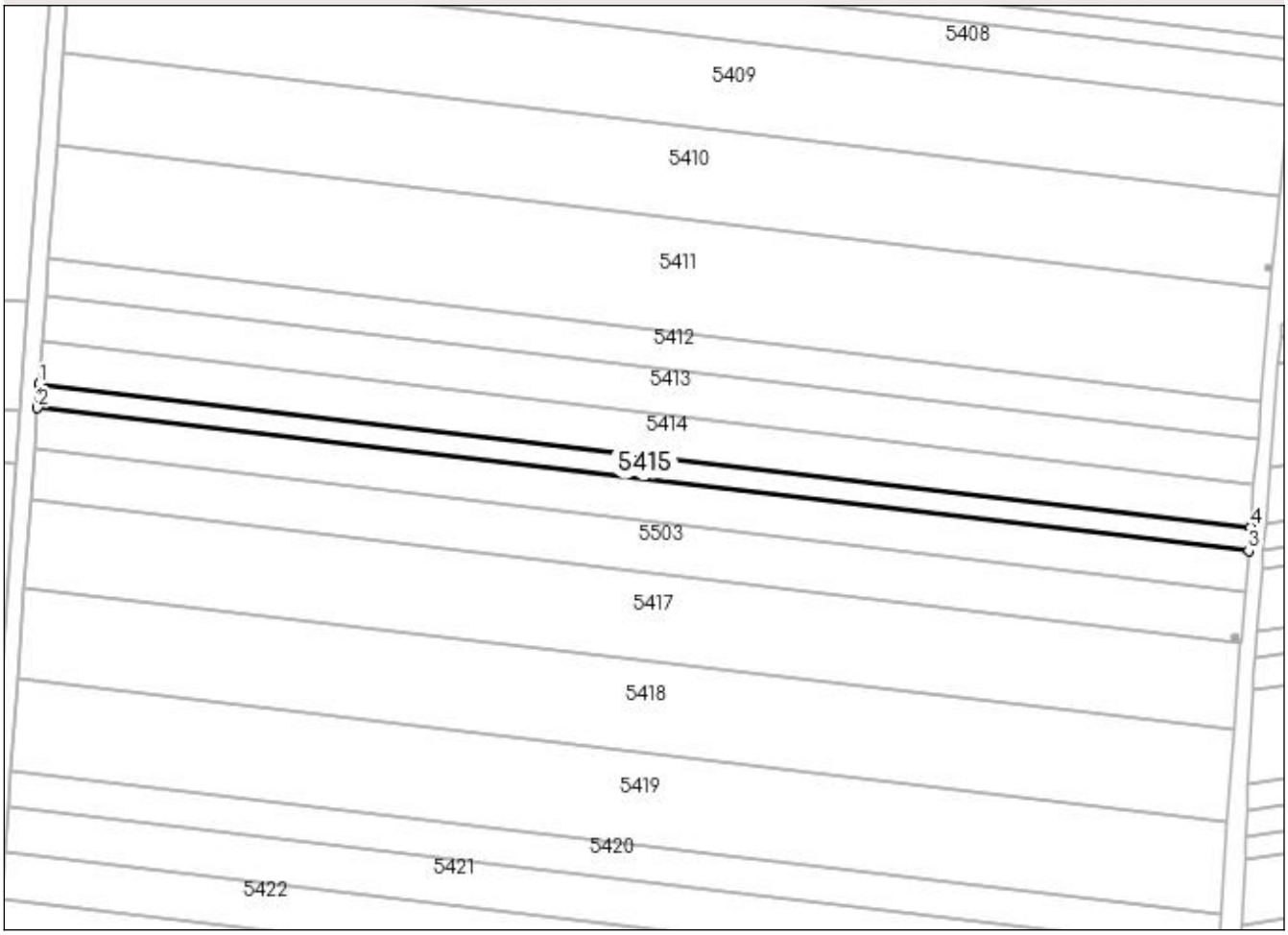

Date referitoare la teren

Crt	Categorie folosinţă	Intra vilan	Suprafaţa (mp)	Tarla	Parcelă	Nr. topo	Observaţii / Referinţe
1	arabil	NU	1.300	56	225/118	-	

Lungime Segmente

1) Valorile lungimilor segmentelor sunt obţinute din proiecţie în plan.

Punct început	X / Y	Punct sfârşit	X / Y	Lungime segment (** (m)
1	577.992,833 361.627,683	2	577.992,465 361.622,649	5.047
2	577.992,465 361.622,649	3	578.248,484 361.592,46	257.793
3	578.248,484 361.592,46	4	578.248,905 361.597,487	5.045
4	578.248,905 361.597,487	1	577.992,833 361.627,683	257.846

** Lungimile segmentelor sunt determinate în planul de proiecţie Stereo 70 şi sunt rotunjite la 1 milimetru.
*** Distanţa dintre puncte este formată din segmente cumulate ce sunt mai mici decât valoarea 1 milimetru.

DATE DESPRE IMOBILUL NR. 5416

Oficiul de Cadastru şi Publicitate Imobiliară PRAHOVA
Biroul de Cadastru şi Publicitate Imobiliară Ploieşti

A. Partea I. Descrierea imobilului

TEREN Extravilan

Adresa: Jud. Prahova

Nr. Crt	Nr cadastral Nr. topografic	Suprafaţa* (mp)	Observaţii / Referinţe
A1		2.200	Sector cadastral:53 Teren neimprejmuit;

B. Partea II. Proprietari şi acte

Inscrieri privitoare la dreptul de proprietate şi alte drepturi reale		Referinţe
/		
Act Administrativ nr. 109719, din 18/11/2002 emis de CJSDAPT PRAHOVA;		
B1	Intabulare, drept de PROPRIETATE, dobandit prin Reconstituire, cota actuala 1/1, cota initiala 1/1	A1
	1) **STANCIU NICOLAE GHEORGHE**, Lipsă CNP.	

C. Partea III. SARCINI .

Inscrieri privind dezmembramintele dreptului de proprietate, drepturi reale de garanţie şi sarcini	Referinţe
NU SUNT	

Anexa Nr. 1 La Partea I

Teren

Nr cadastral	Suprafaţa (mp)*	Observaţii / Referinţe
	2.200	

* Suprafaţa este determinată in planul de proiecţie Stereo 70.

DETALII LINIARE IMOBIL

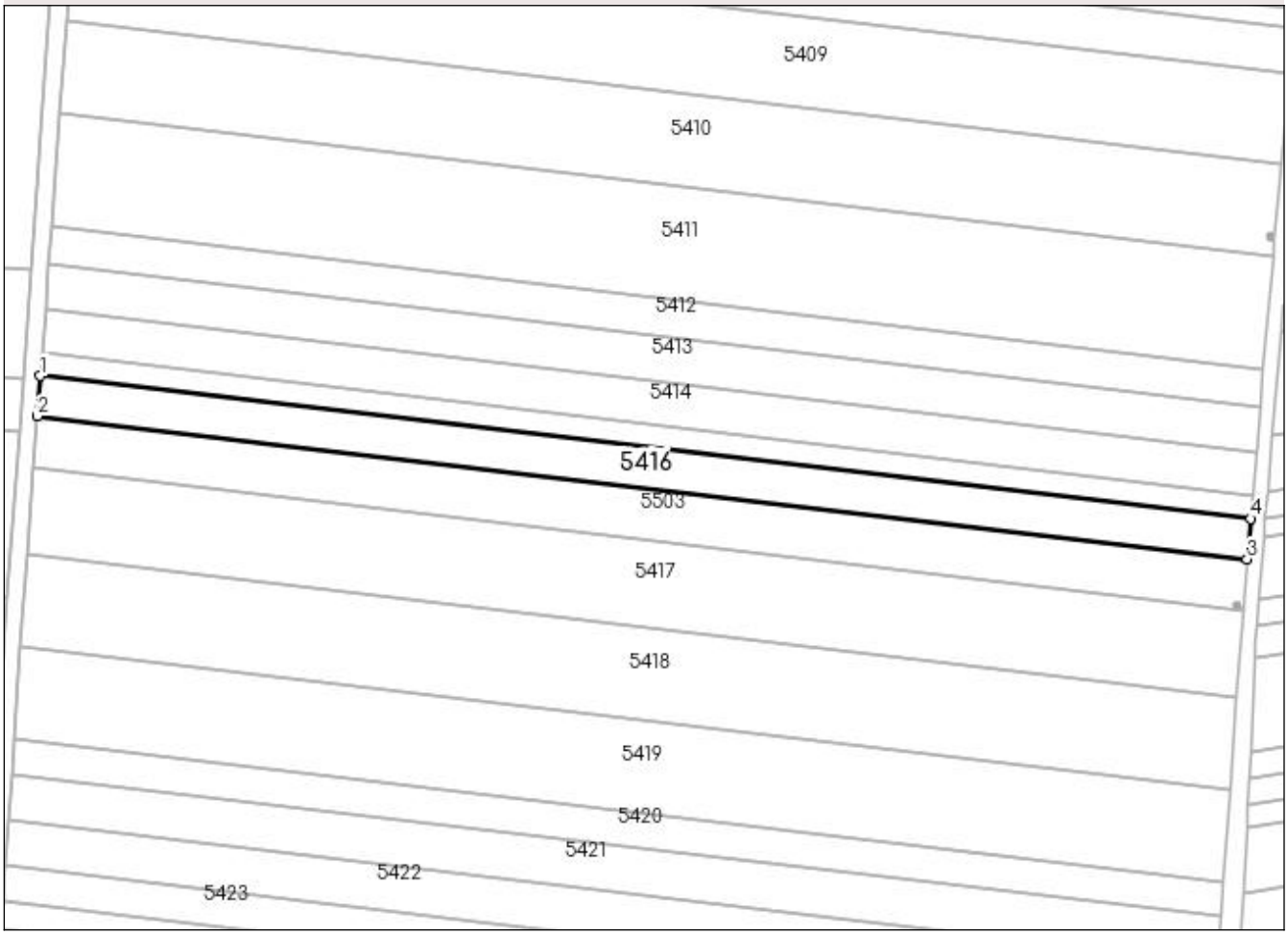

Date referitoare la teren

Crt	Categorie folosinţă	Intra vilan	Suprafaţa (mp)	Tarla	Parcelă	Nr. topo	Observaţii / Referinţe
1	arabil	NU	2.200	56	225/119	-	

Lungime Segmente
1) Valorile lungimilor segmentelor sunt obţinute din proiecţie în plan.

Punct început	X / Y	Punct sfârşit	X / Y	Lungime segment (** (m)
1	577.992,465 361.622,649	2	577.991,841 361.614,127	8.545
2	577.991,841 361.614,127	3	578.247,769 361.583,949	257.701
3	578.247,769 361.583,949	4	578.248,484 361.592,46	8.541
4	578.248,484 361.592,46	1	577.992,465 361.622,649	257.793

** Lungimile segmentelor sunt determinate în planul de proiecţie Stereo 70 şi sunt rotunjite la 1 milimetru.
*** Distanţa dintre puncte este formată din segmente cumulate ce sunt mai mici decât valoarea 1 milimetru.

DATE DESPRE IMOBILUL NR. 5417

Oficiul de Cadastru şi Publicitate Imobiliară PRAHOVA
Biroul de Cadastru şi Publicitate Imobiliară Ploiești

A. Partea I. Descrierea imobilului

TEREN Extravilan

Adresa: Jud. Prahova

Nr. Crt	Nr cadastral Nr. topografic	Suprafaţa* (mp)	Observaţii / Referinţe
A1		Din acte: 4.774 Masurata: 4.775	Sector cadastral:53 Teren neimprejmuit;

B. Partea II. Proprietari şi acte

Inscrieri privitoare la dreptul de proprietate şi alte drepturi reale		Referinţe
/		
Act Administrativ nr. 109716, din 18/11/2002 emis de CJSDAPT PRAHOVA;		
B1	Intabulare, drept de PROPRIETATE, dobandit prin Reconstituire, cota actuala 1/1, cota initiala 1/1	A1
	1) **FLOREA DUMITRU**, Lipsă CNP.	

C. Partea III. SARCINI .

Inscrieri privind dezmembramintele dreptului de proprietate, drepturi reale de garanţie şi sarcini	Referinţe
NU SUNT	

Anexa Nr. 1 La Partea I

Teren

Nr cadastral	Suprafaţa (mp)*	Observaţii / Referinţe
	Din acte: 4.774 Masurata: 4.775	

* Suprafaţa este determinată in planul de proiecţie Stereo 70.

DETALII LINIARE IMOBIL

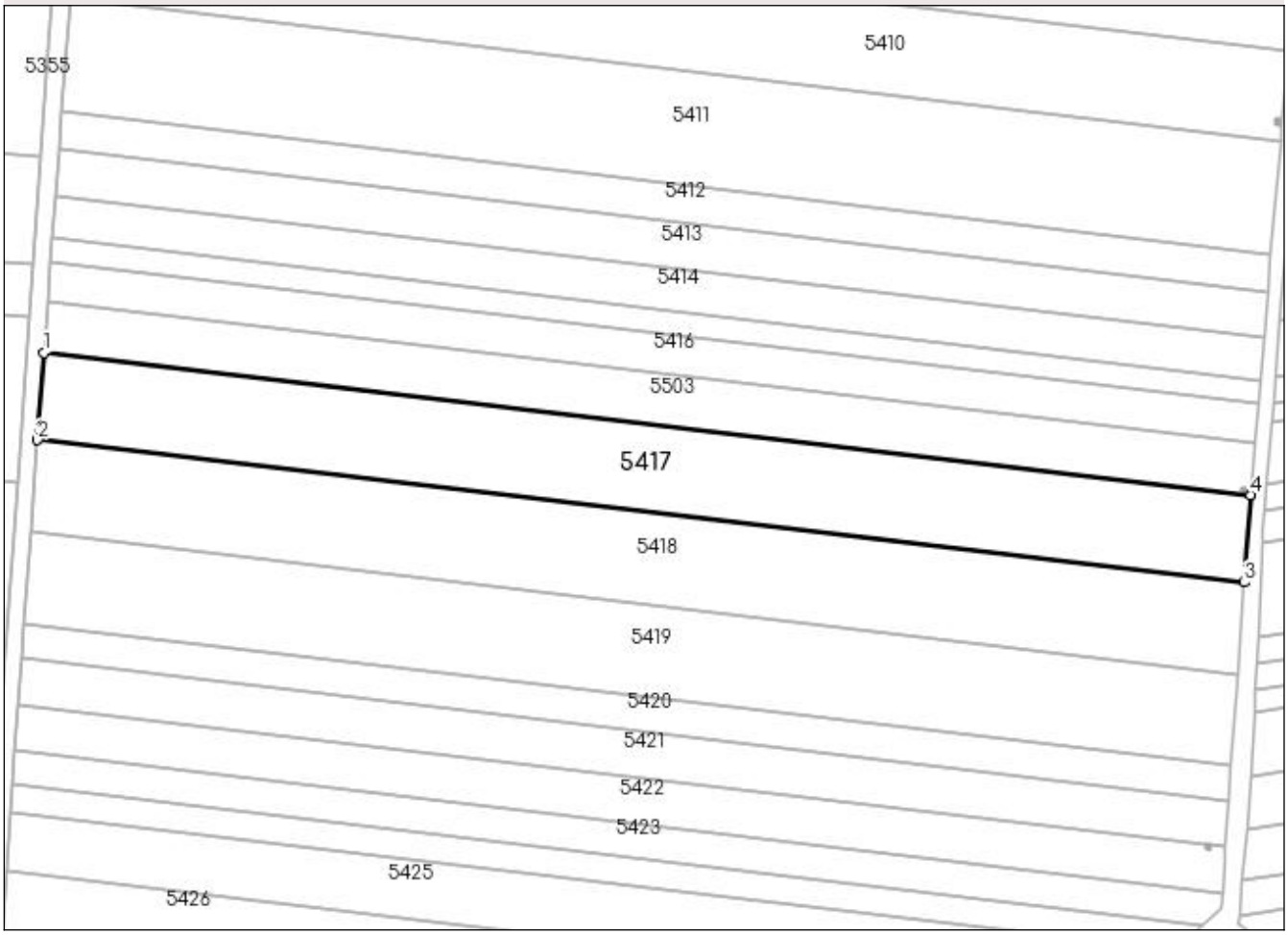

Date referitoare la teren

Crt	Categorie folosinţă	Intra vilan	Suprafaţa (mp)	Tarla	Parcelă	Nr. topo	Observaţii / Referinţe
1	arabil	NU	4.775	56	225/121	-	

Lungime Segmente
1) Valorile lungimilor segmentelor sunt obţinute din proiecţie în plan.

Punct început	X / Y	Punct sfârşit	X / Y	Lungime segment (** (m)
1	577.991,048 361.603,277	2	577.989,694 361.584,77	18.556
2	577.989,694 361.584,77	3	578.245,454 361.554,611	257.532
3	578.245,454 361.554,611	4	578.246,86 361.573,112	18.554
4	578.246,86 361.573,112	1	577.991,048 361.603,277	257.584

** Lungimile segmentelor sunt determinate în planul de proiecţie Stereo 70 şi sunt rotunjite la 1 milimetru.
*** Distanţa dintre puncte este formată din segmente cumulate ce sunt mai mici decât valoarea 1 milimetru.

DATE DESPRE IMOBILUL NR. 5418

Oficiul de Cadastru şi Publicitate Imobiliară PRAHOVA
Biroul de Cadastru şi Publicitate Imobiliară Ploieşti

A. Partea I. Descrierea imobilului

TEREN Extravilan

Adresa: Jud. Prahova

Nr. Crt	Nr cadastral Nr. topografic	Suprafaţa* (mp)	Observaţii / Referinţe
A1		5.018	Sector cadastral:53 Teren neimprejmuit;

B. Partea II. Proprietari şi acte

Inscrieri privitoare la dreptul de proprietate şi alte drepturi reale		Referinţe
/		
Act Administrativ nr. 109714, din 18/11/2002 emis de CJSDAPT PRAHOVA;		
B1	Intabulare, drept de PROPRIETATE, dobandit prin Reconstituire, cota actuala 1/1, cota initiala 1/1	A1
	1) **ION IONIŢA GHEORGHE**, Lipsă CNP.	

C. Partea III. SARCINI .

Inscrieri privind dezmembramintele dreptului de proprietate, drepturi reale de garanţie şi sarcini	Referinţe
NU SUNT	

Anexa Nr. 1 La Partea I

Teren

Nr cadastral	Suprafaţa (mp)*	Observaţii / Referinţe
	5.018	

* Suprafaţa este determinată in planul de proiecţie Stereo 70.

DETALII LINIARE IMOBIL

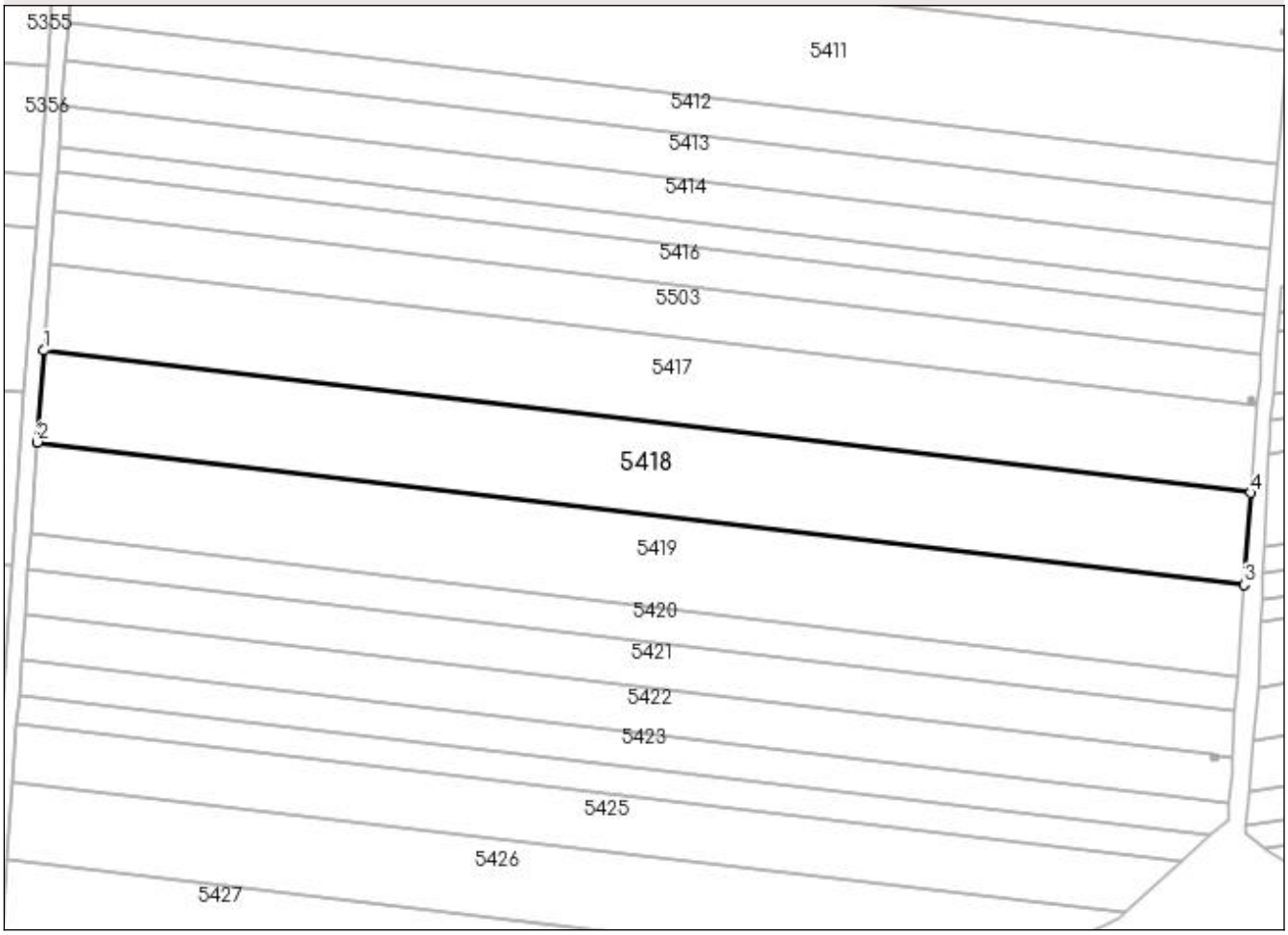

Date referitoare la teren

Crt	Categorie folosinţă	Intra vilan	Suprafaţa (mp)	Tarla	Parcelă	Nr. topo	Observaţii / Referinţe
1	arabil	NU	5.018	56	225/122	-	

Lungime Segmente
1) Valorile lungimilor segmentelor sunt obţinute din proiecţie în plan.

Punct început	X / Y	Punct sfârşit	X / Y	Lungime segment (** (m)
1	577.989,694 361.584,77	2	577.988,272 361.565,319	19.503
2	577.988,272 361.565,319	3	578.244,062 361.535,156	257.562
3	578.244,062 361.535,156	4	578.245,454 361.554,611	19.505
4	578.245,454 361.554,611	1	577.989,694 361.584,77	257.532

** Lungimile segmentelor sunt determinate în planul de proiecţie Stereo 70 şi sunt rotunjite la 1 milimetru.
*** Distanţa dintre puncte este formată din segmente cumulate ce sunt mai mici decât valoarea 1 milimetru.

DATE DESPRE IMOBILUL NR. 5419

Oficiul de Cadastru şi Publicitate Imobiliară PRAHOVA
Biroul de Cadastru şi Publicitate Imobiliară Ploieşti

A. Partea I. Descrierea imobilului

TEREN Extravilan

Adresa: Jud. Prahova

Nr. Crt	Nr cadastral Nr. topografic	Suprafaţa* (mp)	Observaţii / Referinţe
A1		5.000	Sector cadastral:53 Teren neimprejmuit;

B. Partea II. Proprietari şi acte

Inscrieri privitoare la dreptul de proprietate şi alte drepturi reale		Referinţe
/		
Act Normativ nr. 7, din 13/03/1996 emis de PARLAMENTUL ROMÂNIEI ((art.13 alin.14) Act administrativ nr. 2341 din 06.03.2023);		
B1	Intabulare, drept de PROPRIETATE, dobandit prin Lege, cota actuala 1/1, cota initiala 1/1	A1
	1) **COMUNA POIENARII BURCHII** , CIF:2843647, rezervă la dispoziția Comisiei Locale de Aplicare a Legilor Fondului Funciar.	

C. Partea III. SARCINI .

Inscrieri privind dezmembramintele dreptului de proprietate, drepturi reale de garanţie şi sarcini	Referinţe
NU SUNT	

Anexa Nr. 1 La Partea I

Teren

Nr cadastral	Suprafaţa (mp)*	Observaţii / Referinţe
	5.000	

* Suprafaţa este determinată in planul de proiecţie Stereo 70.

DETALII LINIARE IMOBIL

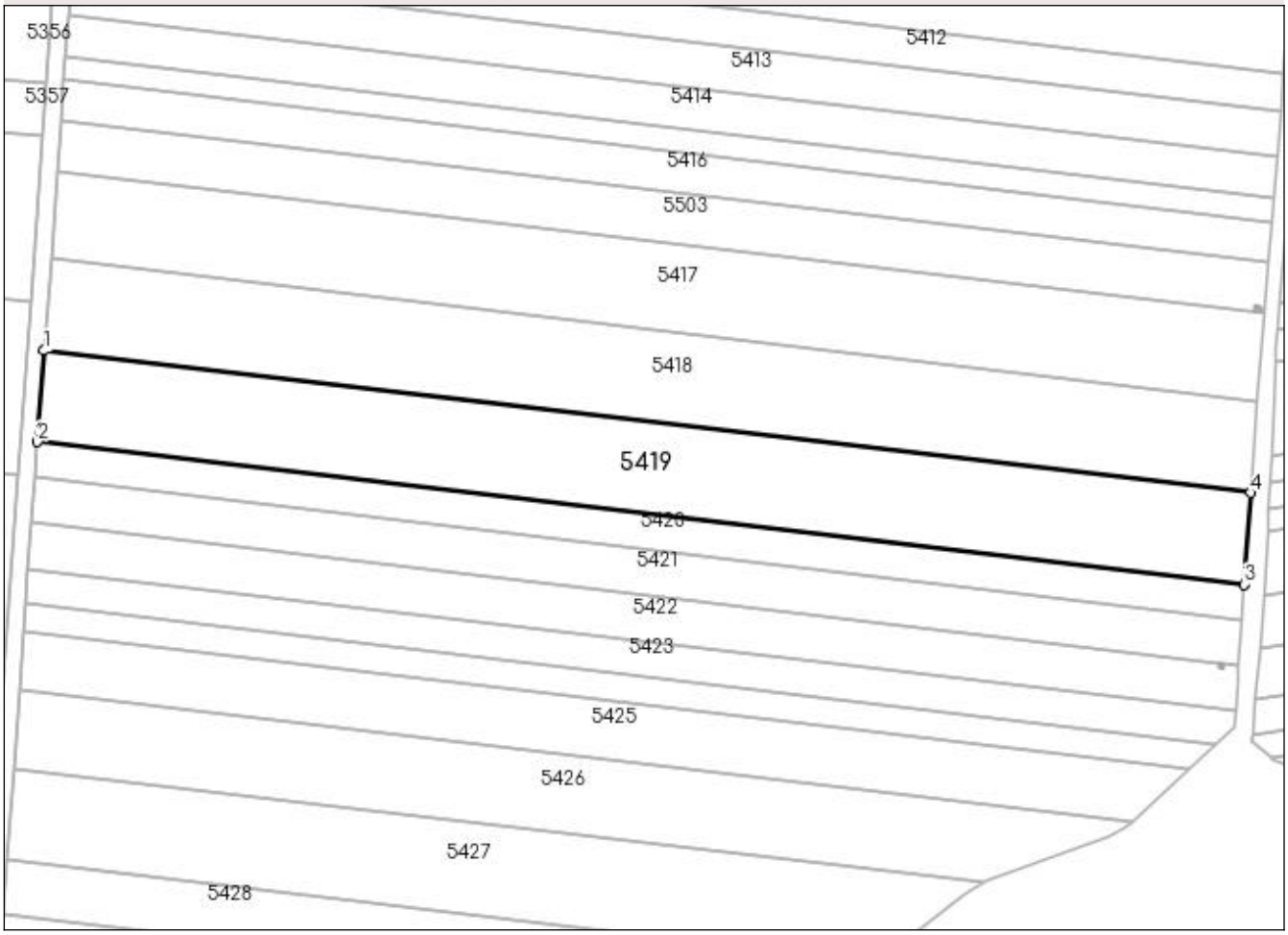

Date referitoare la teren

Crt	Categorie folosinţă	Intra vilan	Suprafaţa (mp)	Tarla	Parcelă	Nr. topo	Observaţii / Referinţe
1	arabil	NU	5.000	56	225/123	-	

Lungime Segmente

1) Valorile lungimilor segmentelor sunt obţinute din proiecţie în plan.

Punct început	X / Y	Punct sfârşit	X / Y	Lungime segment (** (m)
1	577.988,272 361.565,319	2	577.986,855 361.545,94	19.431
2	577.986,855 361.545,94	3	578.242,676 361.515,774	257.593
3	578.242,676 361.515,774	4	578.244,062 361.535,156	19.431
4	578.244,062 361.535,156	1	577.988,272 361.565,319	257.562

** Lungimile segmentelor sunt determinate în planul de proiecţie Stereo 70 şi sunt rotunjite la 1 milimetru.
*** Distanţa dintre puncte este formată din segmente cumulate ce sunt mai mici decât valoarea 1 milimetru.

DATE DESPRE IMOBILUL NR. 5420

Oficiul de Cadastru şi Publicitate Imobiliară PRAHOVA
Biroul de Cadastru şi Publicitate Imobiliară Ploieşti

A. Partea I. Descrierea imobilului

TEREN Extravilan

Adresa: Jud. Prahova

Nr. Crt	Nr cadastral Nr. topografic	Suprafaţa* (mp)	Observaţii / Referinţe
A1		1.930	Sector cadastral:53 Teren neimprejmuit;

B. Partea II. Proprietari şi acte

Inscrieri privitoare la dreptul de proprietate şi alte drepturi reale		Referinţe
/		
Act Administrativ nr. 112966, din 19/12/2002 emis de CJSDAPT PRAHOVA;		
B1	Intabulare, drept de PROPRIETATE, dobandit prin Reconstituire, cota actuala 1/1, cota initiala 1/1	A1
	1) **SANDU STELIAN**, Lipsă CNP.	

C. Partea III. SARCINI .

Inscrieri privind dezmembramintele dreptului de proprietate, drepturi reale de garanţie şi sarcini	Referinţe
NU SUNT	

Anexa Nr. 1 La Partea I

Teren

Nr cadastral	Suprafaţa (mp)*	Observaţii / Referinţe
	1.930	

* Suprafaţa este determinată in planul de proiecţie Stereo 70.

DETALII LINIARE IMOBIL

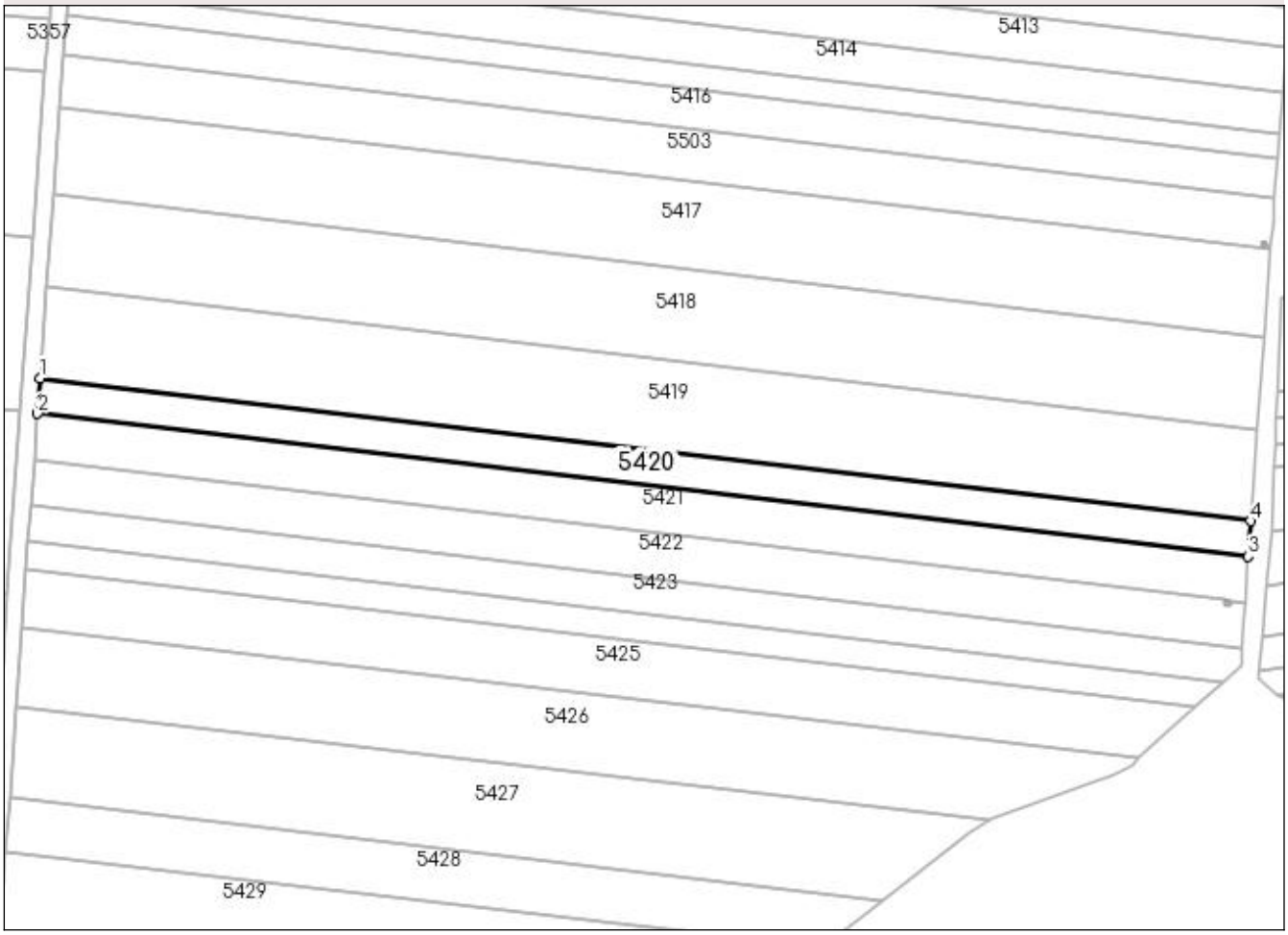

Date referitoare la teren

Crt	Categorie folosinţă	Intra vilan	Suprafaţa (mp)	Tarla	Parcelă	Nr. topo	Observaţii / Referinţe
1	arabil	NU	1.930	56	225/124	-	

Lungime Segmente

1) Valorile lungimilor segmentelor sunt obţinute din proiecţie în plan.

Punct început	X / Y	Punct sfârşit	X / Y	Lungime segment (** (m)
1	577.986,855 361.545,94	2	577.986,308 361.538,461	7.499
2	577.986,308 361.538,461	3	578.242,175 361.508,289	257.64
3	578.242,175 361.508,289	4	578.242,676 361.515,774	7.502
4	578.242,676 361.515,774	1	577.986,855 361.545,94	257.593

** Lungimile segmentelor sunt determinate în planul de proiecţie Stereo 70 şi sunt rotunjite la 1 milimetru.
*** Distanţa dintre puncte este formată din segmente cumulate ce sunt mai mici decât valoarea 1 milimetru.

DATE DESPRE IMOBILUL NR. 5421

Oficiul de Cadastru şi Publicitate Imobiliară PRAHOVA
Biroul de Cadastru şi Publicitate Imobiliară Ploiești

A. Partea I. Descrierea imobilului

TEREN Extravilan

Adresa: Jud. Prahova

Nr. Crt	Nr cadastral Nr. topografic	Suprafaţa* (mp)	Observaţii / Referinţe
A1		2.500	Sector cadastral:53 Teren neimprejmuit;

B. Partea II. Proprietari şi acte

Inscrieri privitoare la dreptul de proprietate şi alte drepturi reale		Referinţe
/		
Act Administrativ nr. 112987, din 23/12/2002 emis de CJSDAPT PRAHOVA;		
B1	Intabulare, drept de PROPRIETATE, dobandit prin Reconstituire, cota actuala 1/1, cota initiala 1/1	A1
	1) **ZECHERU NICOLAE ANA**, Lipsă CNP.	

C. Partea III. SARCINI .

Inscrieri privind dezmembramintele dreptului de proprietate, drepturi reale de garanţie şi sarcini	Referinţe
NU SUNT	

Anexa Nr. 1 La Partea I

Teren

Nr cadastral	Suprafaţa (mp)*	Observaţii / Referinţe
	2.500	

* Suprafaţa este determinată in planul de proiecţie Stereo 70.

DETALII LINIARE IMOBIL

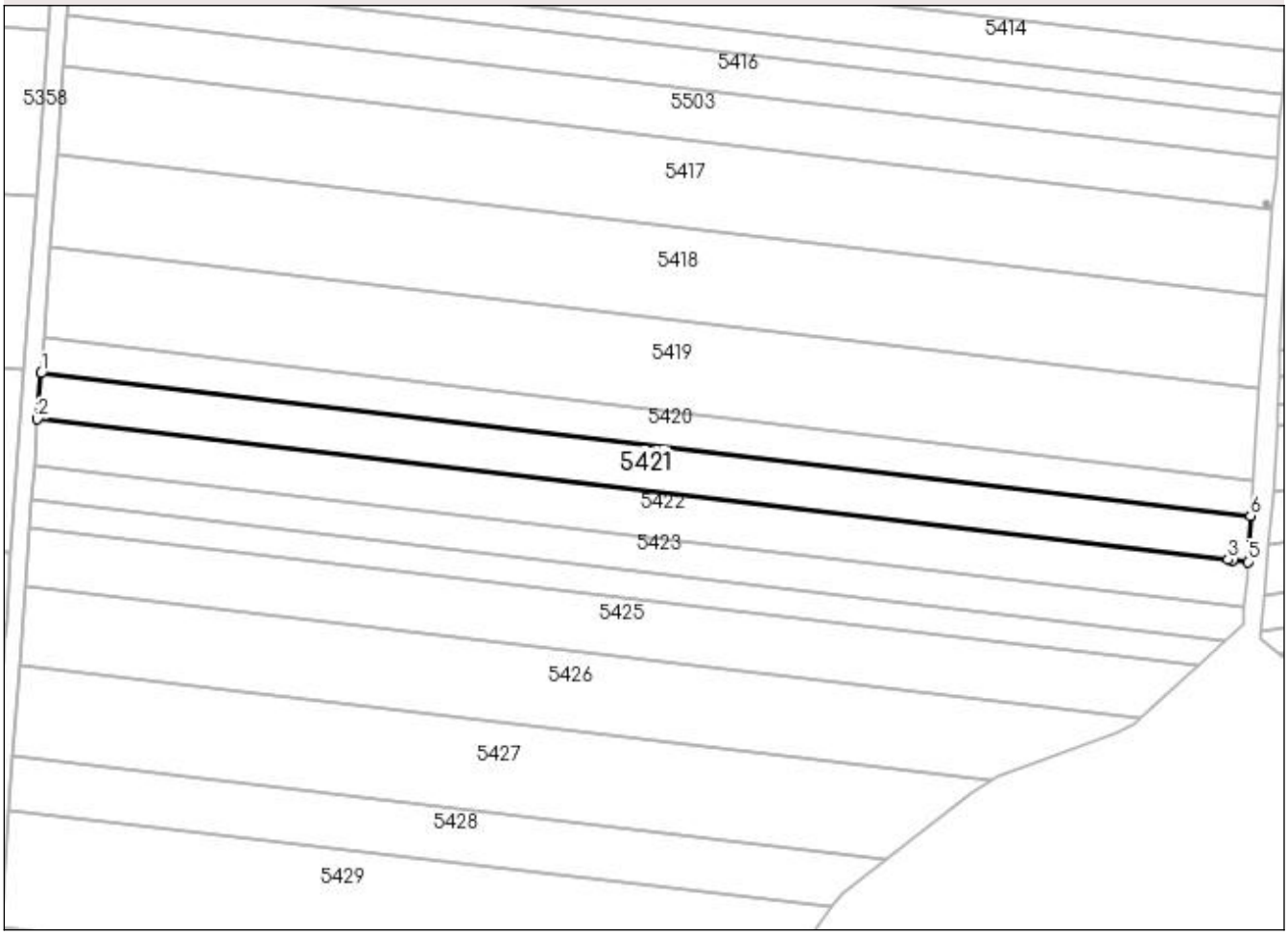

Date referitoare la teren

Crt	Categorie folosinţă	Intra vilan	Suprafaţa (mp)	Tarla	Parcelă	Nr. topo	Observaţii / Referinţe
1	arabil	NU	2.500	56	225/125	-	

Lungime Segmente

1) Valorile lungimilor segmentelor sunt obţinute din proiecţie în plan.

Punct început	X / Y	Punct sfârşit	X / Y	Lungime segment (** (m)
1	577.986,308 361.538,461	2	577.985,6 361.528,774	9.713
2	577.985,6 361.528,774	3	578.237,402 361.499,082	253.547
3	578.237,402 361.499,082	4	578.238,396 361.498,965	1.001
4	578.238,396 361.498,965	5	578.241,542 361.498,594	3.168
5	578.241,542 361.498,594	6	578.242,175 361.508,289	9.716

Punct început	X / Y	Punct sfârşit	X / Y	Lungime segment (** (m)
6	578.242,175 361.508,289	1	577.986,308 361.538,461	257.64

** Lungimile segmentelor sunt determinate în planul de proiecţie Stereo 70 şi sunt rotunjite la 1 milimetru.
*** Distanţa dintre puncte este formată din segmente cumulate ce sunt mai mici decât valoarea 1 milimetru.

DATE DESPRE IMOBILUL NR. 5422

Oficiul de Cadastru şi Publicitate Imobiliară PRAHOVA
Biroul de Cadastru şi Publicitate Imobiliară Ploiești

A. Partea I. Descrierea imobilului

TEREN Extravilan

Adresa: Jud. Prahova

Nr. Crt	Nr cadastral Nr. topografic	Suprafaţa* (mp)	Observaţii / Referinţe
A1		2.500	Sector cadastral:53 Teren neimprejmuit;

B. Partea II. Proprietari şi acte

Inscrieri privitoare la dreptul de proprietate şi alte drepturi reale		Referinţe
/		
Act Administrativ nr. 111592, din 18/12/2002 emis de CJSDAPT PRAHOVA;		
B1	Intabulare, drept de PROPRIETATE, dobandit prin Reconstituire, cota actuala 1/1, cota initiala 1/1	A1
	1) **CRĂCIUN IOANA**, Lipsă CNP.	

C. Partea III. SARCINI .

Inscrieri privind dezmembramintele dreptului de proprietate, drepturi reale de garanţie şi sarcini	Referinţe
NU SUNT	

Anexa Nr. 1 La Partea I

Teren

Nr cadastral	Suprafaţa (mp)*	Observaţii / Referinţe
	2.500	

* Suprafaţa este determinată in planul de proiecţie Stereo 70.

DETALII LINIARE IMOBIL

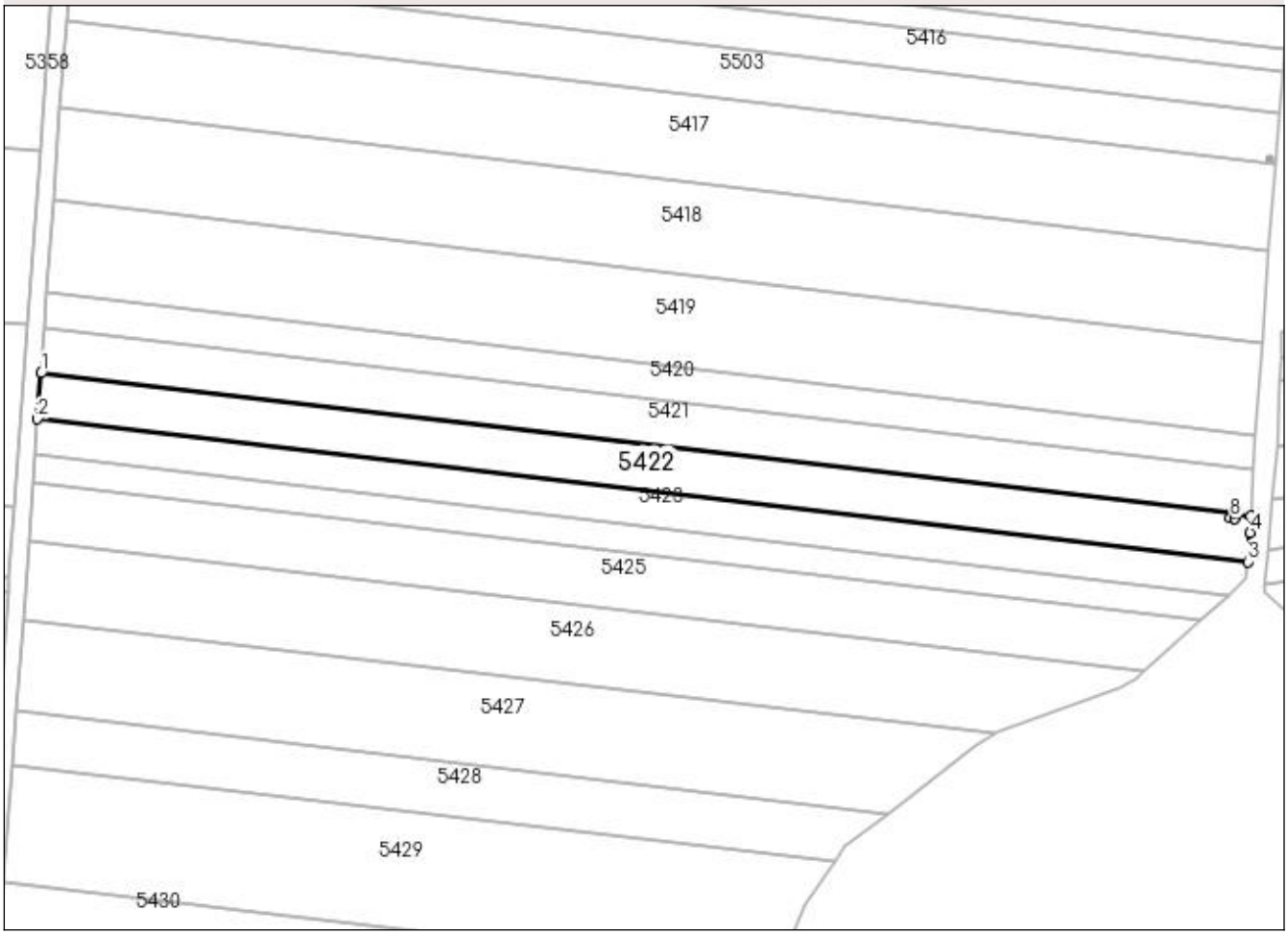

Date referitoare la teren

Crt	Categorie folosinţă	Intra vilan	Suprafaţa (mp)	Tarla	Parcelă	Nr. topo	Observaţii / Referinţe
1	arabil	NU	2.500	56	225/126	-	

Lungime Segmente

1) Valorile lungimilor segmentelor sunt obţinute din proiecţie în plan.

Punct început	X / Y	Punct sfârşit	X / Y	Lungime segment (** (m)
1	577.985,6 361.528,774	2	577.984,892 361.519,09	9.71
2	577.984,892 361.519,09	3	578.240,91 361.488,901	257.792
3	578.240,91 361.488,901	4	578.241,42 361.495,089	6.209
4	578.241,42 361.495,089	5	578.241,542 361.498,594	3.507
5	578.241,542 361.498,594	6	578.238,396 361.498,965	3.168

Punct început	X / Y	Punct sfârşit	X / Y	Lungime segment (** (m)
6	578.238,396 361.498,965	7	578.238,278 361.497,971	1.001
7	578.238,278 361.497,971	8	578.237,285 361.498,089	1.0
8	578.237,285 361.498,089	9	578.237,402 361.499,082	1.0
9	578.237,402 361.499,082	1	577.985,6 361.528,774	253.547

** Lungimile segmentelor sunt determinate în planul de proiecţie Stereo 70 şi sunt rotunjite la 1 milimetru.
*** Distanţa dintre puncte este formată din segmente cumulate ce sunt mai mici decât valoarea 1 milimetru.

DATE DESPRE IMOBILUL NR. 5423

Oficiul de Cadastru şi Publicitate Imobiliară PRAHOVA
Biroul de Cadastru şi Publicitate Imobiliară Ploieşti

A. Partea I. Descrierea imobilului

Nr. CF vechi:2049
Nr. cadastral vechi:10639

TEREN Extravilan

Adresa: Jud. Prahova

Nr. Crt	Nr cadastral Nr. topografic	Suprafaţa* (mp)	Observaţii / Referinţe
A1	20755	1.900	Sector cadastral:53 Teren neimprejmuit;

B. Partea II. Proprietari şi acte

Inscrieri privitoare la dreptul de proprietate şi alte drepturi reale		Referinţe
36435 / 12/04/2016		
Act Notarial nr. 365, din 08/04/2016 emis de NP FILIPESCU ELENA GABRIELA;		
B2	Intabulare, drept de PROPRIETATEdonatie, dobandit prin Conventie, cota actuala 1/2, cota initiala 1/2	A1
	1) **BORCEA CONSTANTIN-DAN**	
B3	Intabulare, drept de PROPRIETATEdonatie, dobandit prin Conventie, cota actuala 1/2, cota initiala 1/2	A1
	1) **BORCEA ANDREEA**	

C. Partea III. SARCINI .

Inscrieri privind dezmembramintele dreptului de proprietate, drepturi reale de garanţie şi sarcini	Referinţe
NU SUNT	

Anexa Nr. 1 La Partea I

Teren

Nr cadastral	Suprafaţa (mp)*	Observaţii / Referinţe
20755	1.900	

* Suprafaţa este determinată in planul de proiecţie Stereo 70.

DETALII LINIARE IMOBIL

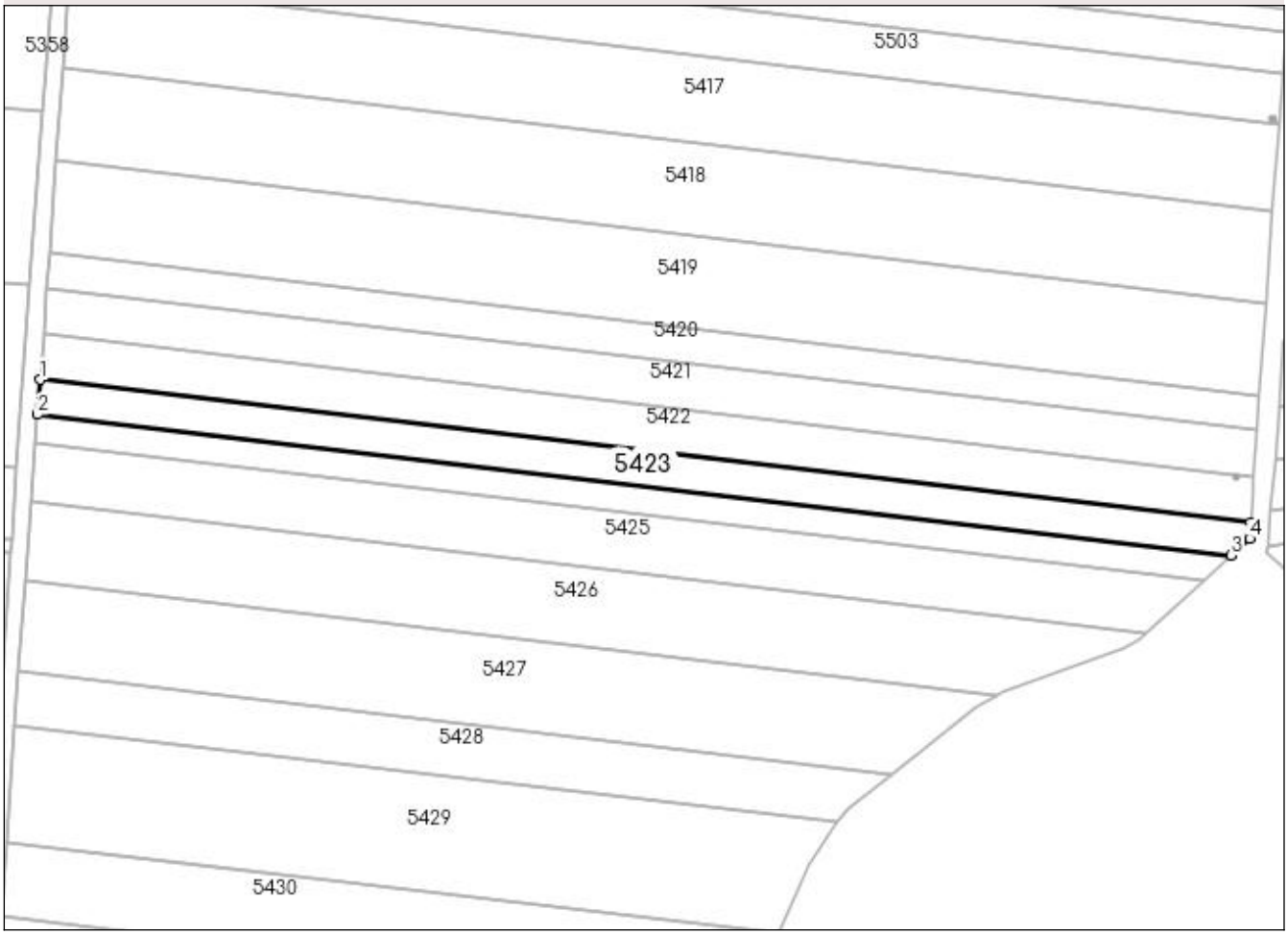

Date referitoare la teren

Crt	Categorie folosinţă	Intra vilan	Suprafaţa (mp)	Tarla	Parcelă	Nr. topo	Observaţii / Referinţe
1	arabil	NU	1.900	56	225/127	-	

Lungime Segmente

1) Valorile lungimilor segmentelor sunt obţinute din proiecţie în plan.

Punct început	X / Y	Punct sfârşit	X / Y	Lungime segment (** (m)
1	577.984,892 361.519,09	2	577.984,351 361.511,705	7.405
2	577.984,351 361.511,705	3	578.236,828 361.481,933	254.226
3	578.236,828 361.481,933	4	578.240,684 361.485,445	5.216
4	578.240,684 361.485,445	5	578.240,91 361.488,901	3.463
5	578.240,91 361.488,901	1	577.984,892 361.519,09	257.792

** Lungimile segmentelor sunt determinate în planul de proiecţie Stereo 70 şi sunt rotunjite la 1 milimetru.
*** Distanţa dintre puncte este formată din segmente cumulate ce sunt mai mici decât valoarea 1 milimetru.

DATE DESPRE IMOBILUL NR. 5424

Oficiul de Cadastru şi Publicitate Imobiliară PRAHOVA
Biroul de Cadastru şi Publicitate Imobiliară Ploiești

A. Partea I. Descrierea imobilului

TEREN Extravilan

Adresa: Jud. Prahova

Nr. Crt	Nr cadastral Nr. topografic	Suprafaţa* (mp)	Observaţii / Referinţe
A1		1.500	Sector cadastral:53 Teren neimprejmuit;

B. Partea II. Proprietari şi acte

Inscrieri privitoare la dreptul de proprietate şi alte drepturi reale		Referinţe
/		
Act Administrativ nr. 9, din 30/11/2002 emis de CJSDAPT PRAHOVA;		
B1	Intabulare, drept de PROPRIETATE, dobandit prin Reconstituire, cota actuala 1/1, cota initiala 1/1	A1
	1) **RISTEA GHEORGHE**, Lipsă CNP.	

C. Partea III. SARCINI .

Inscrieri privind dezmembramintele dreptului de proprietate, drepturi reale de garanţie şi sarcini	Referinţe
NU SUNT	

Anexa Nr. 1 La Partea I

Teren

Nr cadastral	Suprafaţa (mp)*	Observaţii / Referinţe
	1.500	

* Suprafaţa este determinată in planul de proiecţie Stereo 70.

DETALII LINIARE IMOBIL

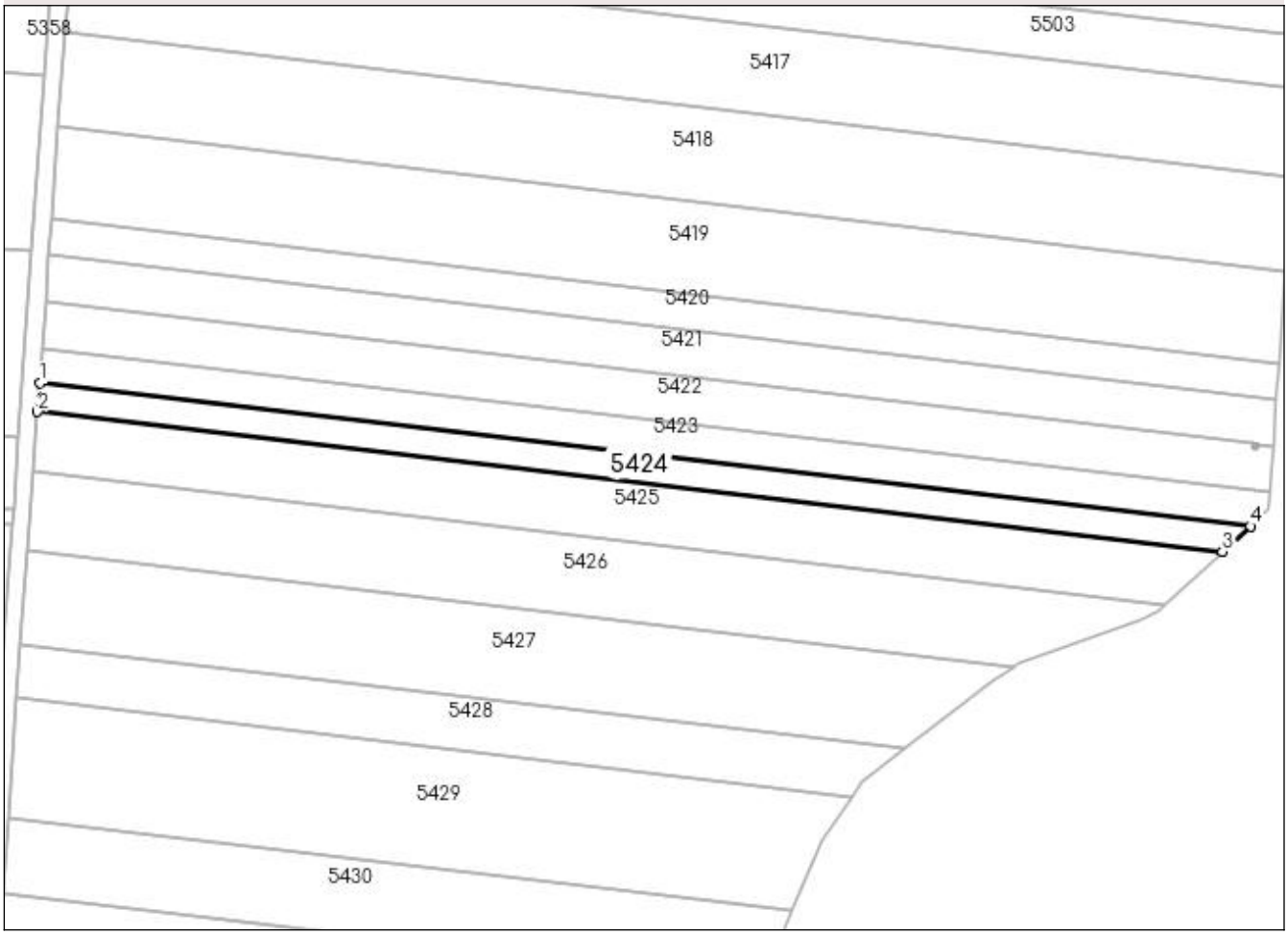

Date referitoare la teren

Crt	Categorie folosinţă	Intra vilan	Suprafaţa (mp)	Tarla	Parcelă	Nr. topo	Observaţii / Referinţe
1	arabil	NU	1.500	56	225/128	-	

Lungime Segmente

1) Valorile lungimilor segmentelor sunt obţinute din proiecţie în plan.

Punct început	X / Y	Punct sfârşit	X / Y	Lungime segment (** (m)
1	577.984,351 361.511,705	2	577.983,916 361.505,75	5.971
2	577.983,916 361.505,75	3	578.230,99 361.476,616	248.786
3	578.230,99 361.476,616	4	578.236,828 361.481,933	7.896
4	578.236,828 361.481,933	1	577.984,351 361.511,705	254.226

** Lungimile segmentelor sunt determinate în planul de proiecţie Stereo 70 şi sunt rotunjite la 1 milimetru.
*** Distanţa dintre puncte este formată din segmente cumulate ce sunt mai mici decât valoarea 1 milimetru.

DATE DESPRE IMOBILUL NR. 5425

Oficiul de Cadastru şi Publicitate Imobiliară PRAHOVA
Biroul de Cadastru şi Publicitate Imobiliară Ploiești

A. Partea I. Descrierea imobilului

TEREN Extravilan

Adresa: Jud. Prahova

Nr. Crt	Nr cadastral Nr. topografic	Suprafaţa* (mp)	Observaţii / Referinţe
A1		3.000	Sector cadastral:53 Teren neimprejmuit;

B. Partea II. Proprietari şi acte

Inscrieri privitoare la dreptul de proprietate şi alte drepturi reale		Referinţe
/		
Act Administrativ nr. 111607, din 18/12/2002 emis de CJSDAPT PRAHOVA;		
B1	Intabulare, drept de PROPRIETATE, dobandit prin Reconstituire, cota actuala 1/1, cota initiala 1/1	A1
	1) **SANDU TINCA**, Lipsă CNP.	

C. Partea III. SARCINI .

Inscrieri privind dezmembramintele dreptului de proprietate, drepturi reale de garanţie şi sarcini	Referinţe
NU SUNT	

Anexa Nr. 1 La Partea I

Teren

Nr cadastral	Suprafaţa (mp)*	Observaţii / Referinţe
	3.000	

* Suprafaţa este determinată in planul de proiecţie Stereo 70.

DETALII LINIARE IMOBIL

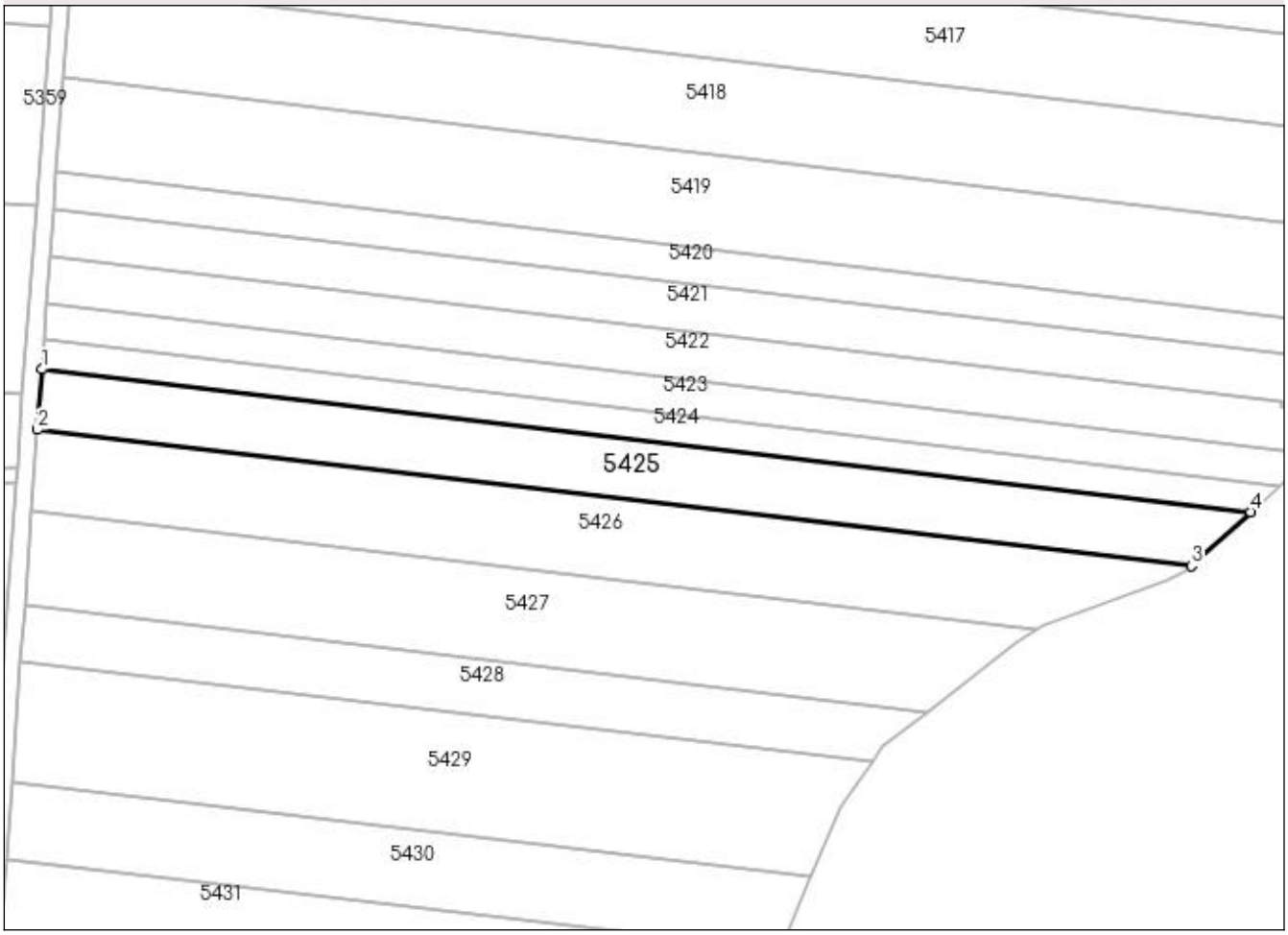

Date referitoare la teren

Crt	Categorie folosinţă	Intra vilan	Suprafaţa (mp)	Tarla	Parcelă	Nr. topo	Observaţii / Referinţe
1	arabil	NU	3.000	56	225/129	-	

Lungime Segmente

1) Valorile lungimilor segmentelor sunt obţinute din proiecţie în plan.

Punct început	X / Y	Punct sfârşit	X / Y	Lungime segment (** (m)
1	577.983,916 361.505,75	2	577.983,015 361.493,434	12.349
2	577.983,015 361.493,434	3	578.218,915 361.465,617	237.534
3	578.218,915 361.465,617	4	578.230,99 361.476,616	16.334
4	578.230,99 361.476,616	1	577.983,916 361.505,75	248.786

** Lungimile segmentelor sunt determinate în planul de proiecţie Stereo 70 şi sunt rotunjite la 1 milimetru.
*** Distanţa dintre puncte este formată din segmente cumulate ce sunt mai mici decât valoarea 1 milimetru.

DATE DESPRE IMOBILUL NR. 5426

Oficiul de Cadastru şi Publicitate Imobiliară PRAHOVA
Biroul de Cadastru şi Publicitate Imobiliară Ploiești

A. Partea I. Descrierea imobilului

TEREN Extravilan

Adresa: Jud. Prahova

Nr. Crt	Nr cadastral Nr. topografic	Suprafaţa* (mp)	Observaţii / Referinţe
A1		3.729	Sector cadastral:53 Teren neimprejmuit;

B. Partea II. Proprietari şi acte

Inscrieri privitoare la dreptul de proprietate şi alte drepturi reale		Referinţe
/		
Act Administrativ nr. 109738, din 18/11/2002 emis de CJSDAPT PRAHOVA;		
B1	Intabulare, drept de PROPRIETATE, dobandit prin Reconstituire, cota actuala 1/1, cota initiala 1/1	A1
	1) **RADU COMAN GHEORGHE**, Lipsă CNP. 2) **RADU ION MARIAN**, Lipsă CNP. 3) **RADU COMAN VASILE**, Lipsă CNP. 4) **SÎRBU ION ELENA**, Lipsă CNP.	

C. Partea III. SARCINI .

Inscrieri privind dezmembramintele dreptului de proprietate, drepturi reale de garanţie şi sarcini	Referinţe
NU SUNT	

Anexa Nr. 1 La Partea I

Teren

Nr cadastral	Suprafaţa (mp)*	Observaţii / Referinţe
	3.729	

* Suprafaţa este determinată in planul de proiecţie Stereo 70.

DETALII LINIARE IMOBIL

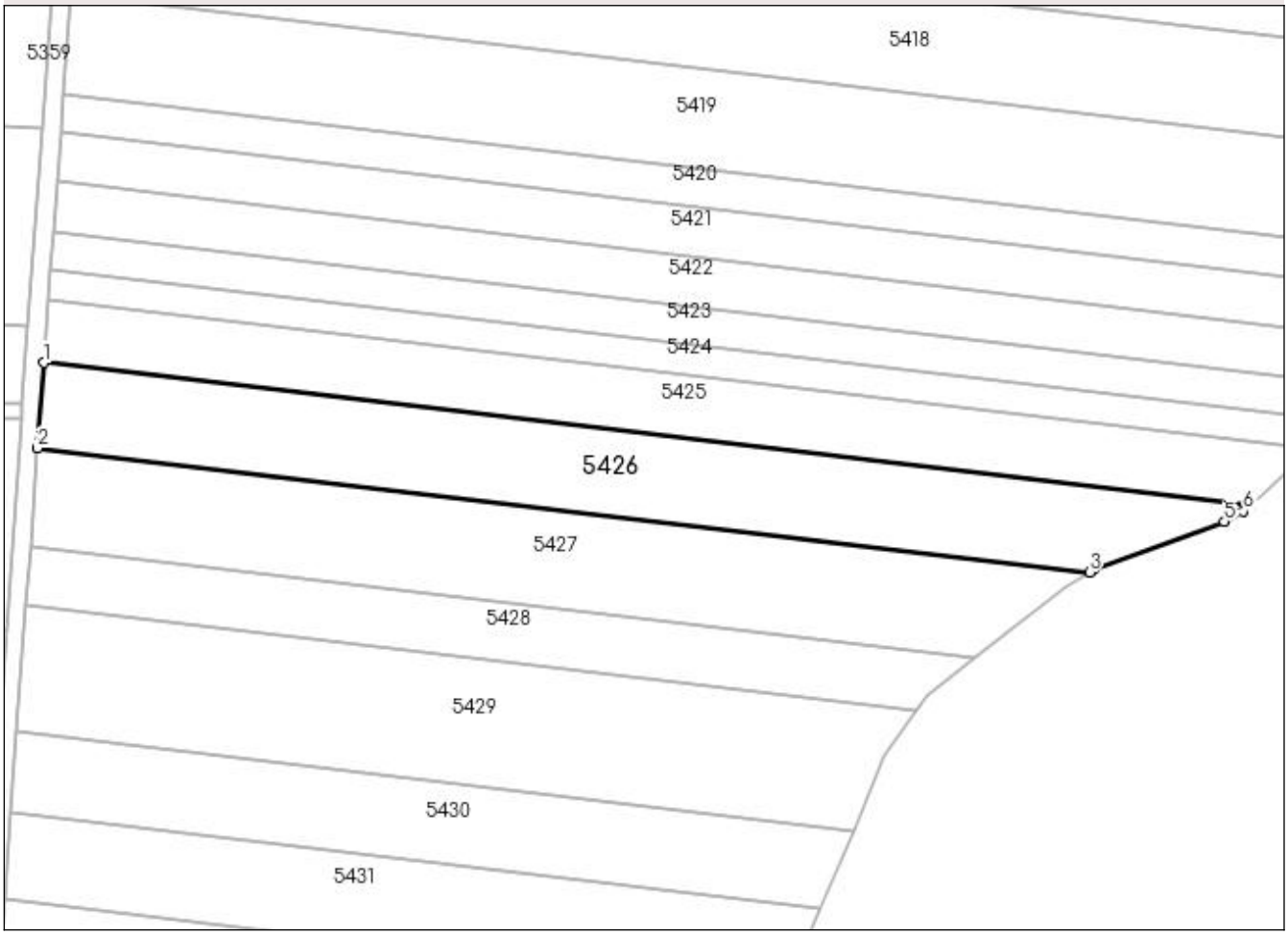

Date referitoare la teren

Crt	Categorie folosinţă	Intra vilan	Suprafaţa (mp)	Tarla	Parcelă	Nr. topo	Observaţii / Referinţe
1	arabil	NU	3.729	56	225/130	-	

Lungime Segmente
1) Valorile lungimilor segmentelor sunt obţinute din proiecţie în plan.

Punct început	X / Y	Punct sfârşit	X / Y	Lungime segment (** (m)
1	577.983,015 361.493,434	2	577.981,796 361.476,753	16.725
2	577.981,796 361.476,753	3	578.187,429 361.452,505	207.058
3	578.187,429 361.452,505	4	578.188,471 361.453,159	1.23
4	578.188,471 361.453,159	5	578.213,829 361.462,396	26.988
5	578.213,829 361.462,396	6	578.217,585 361.464,406	4.26

Punct început	X / Y	Punct sfârşit	X / Y	Lungime segment (** (m)
6	578.217,585 361.464,406	7	578.218,915 361.465,617	1.799
7	578.218,915 361.465,617	1	577.983,015 361.493,434	237.534

** Lungimile segmentelor sunt determinate în planul de proiecţie Stereo 70 şi sunt rotunjite la 1 milimetru.
*** Distanţa dintre puncte este formată din segmente cumulate ce sunt mai mici decât valoarea 1 milimetru.

DATE DESPRE IMOBILUL NR. 5427

Oficiul de Cadastru şi Publicitate Imobiliară PRAHOVA
Biroul de Cadastru şi Publicitate Imobiliară Ploieşti

A. Partea I. Descrierea imobilului

TEREN Extravilan

Adresa: Jud. Prahova

Nr. Crt	Nr cadastral Nr. topografic	Suprafaţa* (mp)	Observaţii / Referinţe
A1		3.800	Sector cadastral:53 Teren neimprejmuit;

B. Partea II. Proprietari şi acte

Inscrieri privitoare la dreptul de proprietate şi alte drepturi reale		Referinţe
/		
Act Administrativ nr. 20186, din 29/06/1994 emis de CJSDAPT PRAHOVA;		
B1	Intabulare, drept de PROPRIETATE, dobandit prin Reconstituire, cota actuala 1/1, cota initiala 1/1	A1
	1) **GRIGORE GHEORGHE**, Lipsă CNP.	

C. Partea III. SARCINI .

Inscrieri privind dezmembramintele dreptului de proprietate, drepturi reale de garanţie şi sarcini	Referinţe
NU SUNT	

Anexa Nr. 1 La Partea I

Teren

Nr cadastral	Suprafaţa (mp)*	Observaţii / Referinţe
	3.800	

* Suprafaţa este determinată in planul de proiecţie Stereo 70.

DETALII LINIARE IMOBIL

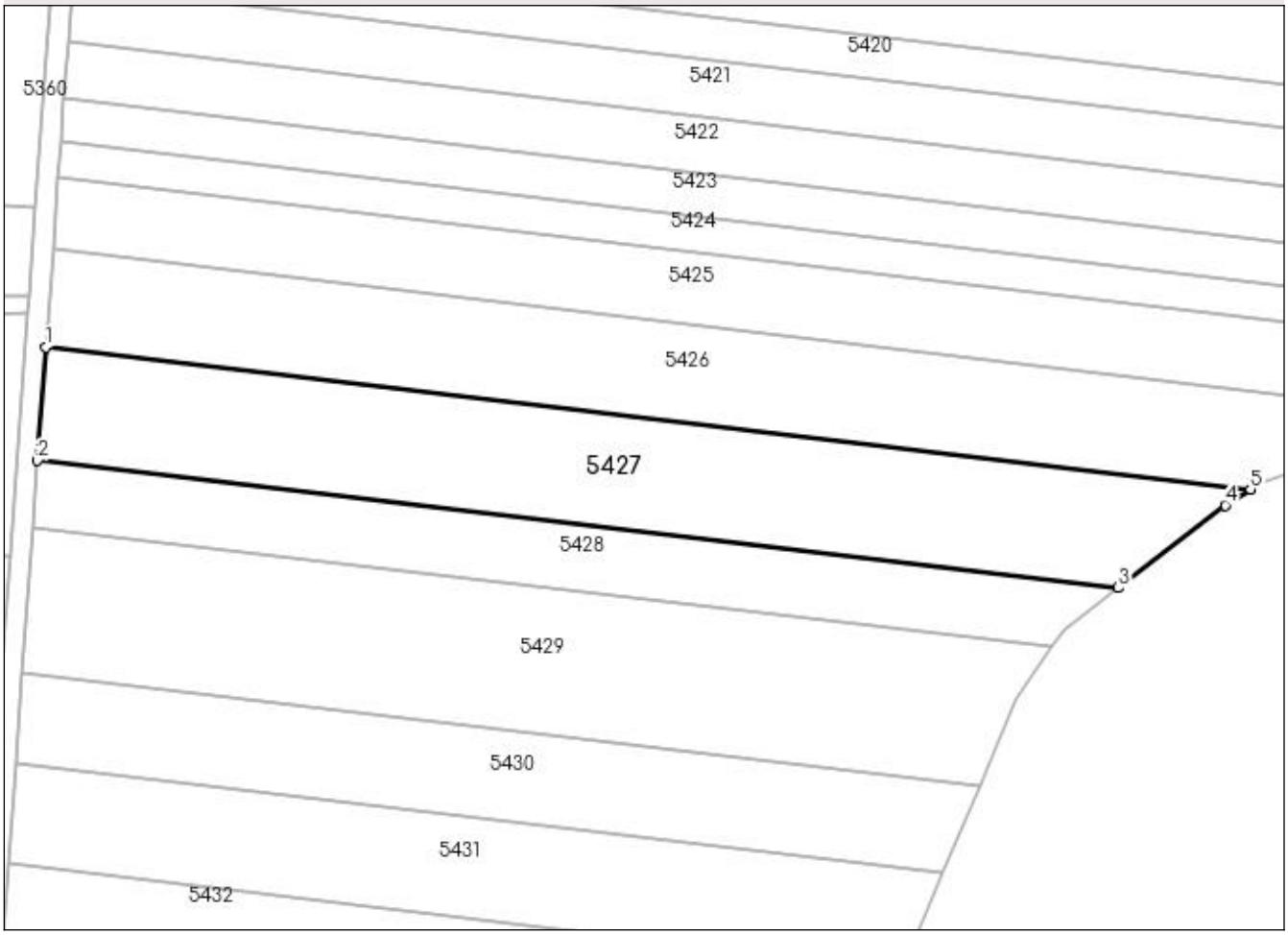

Date referitoare la teren

Crt	Categorie folosinţă	Intra vilan	Suprafaţa (mp)	Tarla	Parcelă	Nr. topo	Observaţii / Referinţe
1	arabil	NU	3.800	56	225/131	-	

Lungime Segmente
1) Valorile lungimilor segmentelor sunt obţinute din proiecţie în plan.

Punct început	X / Y	Punct sfârşit	X / Y	Lungime segment (** (m)
1	577.981,796 361.476,753	2	577.980,381 361.457,408	19.397
2	577.980,381 361.457,408	3	578.164,874 361.435,653	185.771
3	578.164,874 361.435,653	4	578.183,072 361.449,772	23.033
4	578.183,072 361.449,772	5	578.187,429 361.452,505	5.143
5	578.187,429 361.452,505	1	577.981,796 361.476,753	207.058

** Lungimile segmentelor sunt determinate în planul de proiecţie Stereo 70 şi sunt rotunjite la 1 milimetru.
*** Distanţa dintre puncte este formată din segmente cumulate ce sunt mai mici decât valoarea 1 milimetru.

DATE DESPRE IMOBILUL NR. 5428

Oficiul de Cadastru şi Publicitate Imobiliară PRAHOVA
Biroul de Cadastru şi Publicitate Imobiliară Ploiești

A. Partea I. Descrierea imobilului

TEREN Extravilan

Adresa: Jud. Prahova

Nr. Crt	Nr cadastral Nr. topografic	Suprafaţa* (mp)	Observaţii / Referinţe
A1		2.046	Sector cadastral:53 Teren neimprejmuit;

B. Partea II. Proprietari şi acte

Inscrieri privitoare la dreptul de proprietate şi alte drepturi reale		Referinţe
/		
Act Administrativ nr. 109729, din 18/11/2002 emis de CJSDAPT PRAHOVA;		
B1	Intabulare, drept de PROPRIETATE, dobandit prin Reconstituire, cota actuala 1/1, cota initiala 1/1	A1
	1) **BARBU ION**, Lipsă CNP.	

C. Partea III. SARCINI .

Inscrieri privind dezmembramintele dreptului de proprietate, drepturi reale de garanţie şi sarcini	Referinţe
NU SUNT	

Anexa Nr. 1 La Partea I

Teren

Nr cadastral	Suprafaţa (mp)*	Observaţii / Referinţe
	2.046	

* Suprafaţa este determinată in planul de proiecţie Stereo 70.

DETALII LINIARE IMOBIL

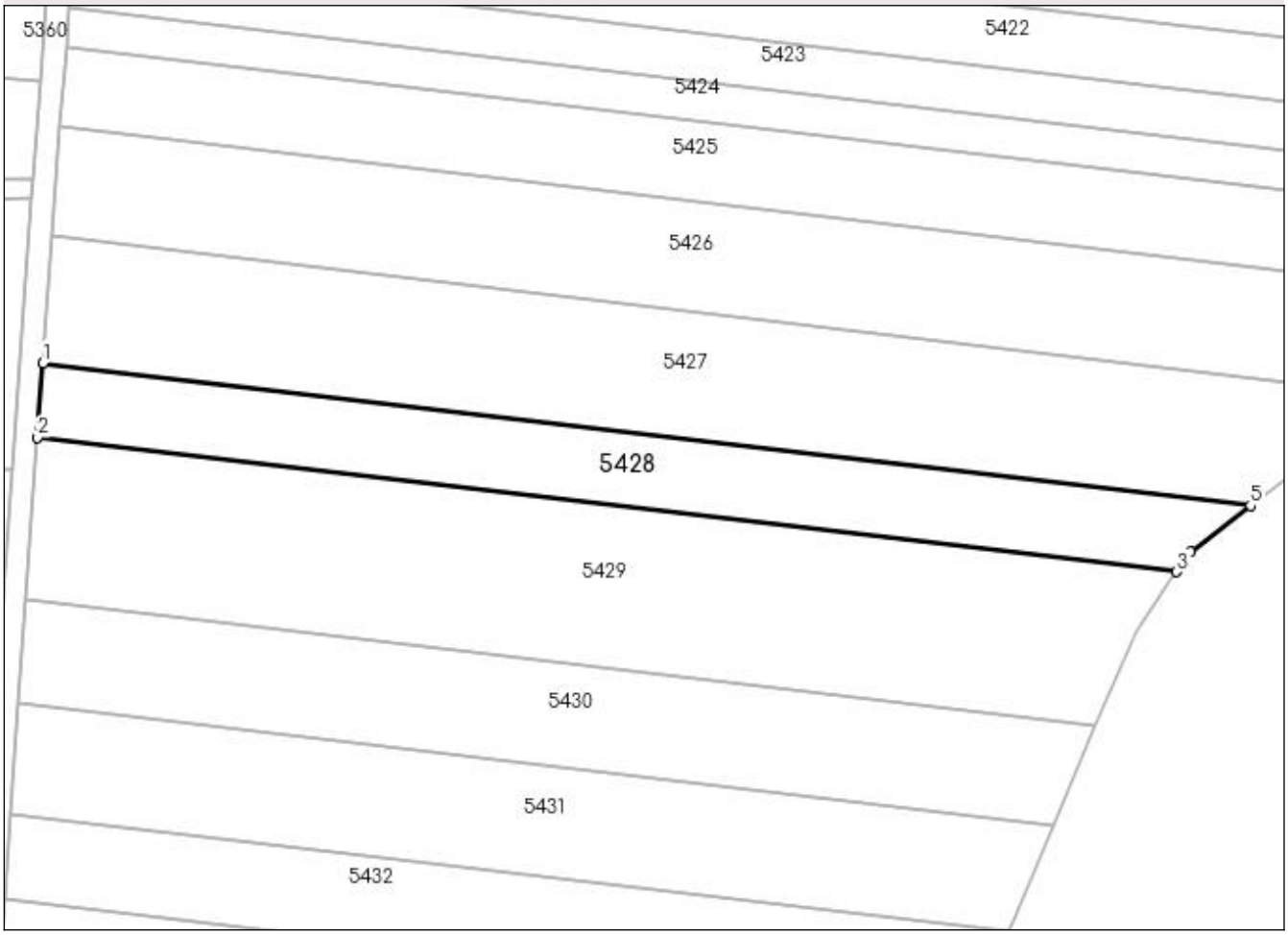

Date referitoare la teren

Crt	Categorie folosinţă	Intra vilan	Suprafaţa (mp)	Tarla	Parcelă	Nr. topo	Observaţii / Referinţe
1	arabil	NU	2.046	56	225/132	-	

Lungime Segmente
1) Valorile lungimilor segmentelor sunt obţinute din proiecţie în plan.

Punct început	X / Y	Punct sfârşit	X / Y	Lungime segment (** (m)
1	577.980,381 361.457,408	2	577.979,551 361.446,06	11.378
2	577.979,551 361.446,06	3	578.153,616 361.425,534	175.271
3	578.153,616 361.425,534	4	578.155,713 361.428,545	3.669
4	578.155,713 361.428,545	5	578.164,874 361.435,653	11.595
5	578.164,874 361.435,653	1	577.980,381 361.457,408	185.771

** Lungimile segmentelor sunt determinate în planul de proiecţie Stereo 70 şi sunt rotunjite la 1 milimetru.
*** Distanţa dintre puncte este formată din segmente cumulate ce sunt mai mici decât valoarea 1 milimetru.

DATE DESPRE IMOBILUL NR. 5429

Oficiul de Cadastru şi Publicitate Imobiliară PRAHOVA
Biroul de Cadastru şi Publicitate Imobiliară Ploieşti

A. Partea I. Descrierea imobilului

TEREN Extravilan

Adresa: Jud. Prahova

Nr. Crt	Nr cadastral Nr. topografic	Suprafaţa* (mp)	Observaţii / Referinţe
A1		4.200	Sector cadastral:53 Teren neimprejmuit;

B. Partea II. Proprietari şi acte

Inscrieri privitoare la dreptul de proprietate şi alte drepturi reale		Referinţe
/		
Act Administrativ nr. 111600, din 18/12/2002 emis de CJSDAPT PRAHOVA;		
B1	Intabulare, drept de PROPRIETATE, dobandit prin Reconstituire, cota actuala 1/1, cota initiala 1/1	A1
	1) **BARBU GHEORGHE**, Lipsă CNP. 2) **BARBU STELIAN**, Lipsă CNP. 3) **BARBU ION**, Lipsă CNP. 4) **IACOB ELENA**, Lipsă CNP. 5) **BARBU MARIN**, Lipsă CNP.	

C. Partea III. SARCINI .

Inscrieri privind dezmembramintele dreptului de proprietate, drepturi reale de garanţie şi sarcini	Referinţe
NU SUNT	

Anexa Nr. 1 La Partea I

Teren

Nr cadastral	Suprafaţa (mp)*	Observaţii / Referinţe
	4.200	

* Suprafaţa este determinată in planul de proiecţie Stereo 70.

DETALII LINIARE IMOBIL



Date referitoare la teren

Crt	Categorie folosinţă	Intra vilan	Suprafaţa (mp)	Tarla	Parcelă	Nr. topo	Observaţii / Referinţe
1	arabil	NU	4.200	56	225/133	-	

Lungime Segmente

1) Valorile lungimilor segmentelor sunt obţinute din proiecţie în plan.

Punct început	X / Y	Punct sfârşit	X / Y	Lungime segment (** (m)
1	577.979,551 361.446,06	2	577.977,739 361.421,283	24.843
2	577.977,739 361.421,283	3	578.141,231 361.402,005	164.625
3	578.141,231 361.402,005	4	578.147,324 361.416,503	15.726
4	578.147,324 361.416,503	5	578.153,616 361.425,534	11.007
5	578.153,616 361.425,534	1	577.979,551 361.446,06	175.271

** Lungimile segmentelor sunt determinate în planul de proiecţie Stereo 70 şi sunt rotunjite la 1 milimetru.
*** Distanţa dintre puncte este formată din segmente cumulate ce sunt mai mici decât valoarea 1 milimetru.

DATE DESPRE IMOBILUL NR. 5430

Oficiul de Cadastru şi Publicitate Imobiliară PRAHOVA
Biroul de Cadastru şi Publicitate Imobiliară Ploieşti

A. Partea I. Descrierea imobilului

TEREN Extravilan

Adresa: Jud. Prahova

Nr. Crt	Nr cadastral Nr. topografic	Suprafaţa* (mp)	Observaţii / Referinţe
A1		2.545	Sector cadastral:53 Teren neimprejmuit;

B. Partea II. Proprietari şi acte

Inscrieri privitoare la dreptul de proprietate şi alte drepturi reale		Referinţe
/		
Act Normativ nr. 7, din 13/03/1996 emis de PARLAMENTUL ROMÂNIEI ((art.13 alin.14) Act administrativ nr. 2341 din 06.03.2023);		
B1	Intabulare, drept de PROPRIETATE, dobandit prin Lege, cota actuala 1/1, cota initiala 1/1	A1
	1) **COMUNA POIENARII BURCHII** , CIF:2843647, rezervă la dispoziția Comisiei Locale de Aplicare a Legilor Fondului Funciar.	

C. Partea III. SARCINI .

Inscrieri privind dezmembramintele dreptului de proprietate, drepturi reale de garanţie şi sarcini	Referinţe
NU SUNT	

Anexa Nr. 1 La Partea I

Teren

Nr cadastral	Suprafaţa (mp)*	Observaţii / Referinţe
	2.545	

* Suprafaţa este determinată in planul de proiecţie Stereo 70.

DETALII LINIARE IMOBIL



Date referitoare la teren

Crt	Categorie folosinţă	Intra vilan	Suprafaţa (mp)	Tarla	Parcelă	Nr. topo	Observaţii / Referinţe
1	arabil	NU	2.545	56	225/134	-	

Lungime Segmente
1) Valorile lungimilor segmentelor sunt obţinute din proiecţie în plan.

Punct început	X / Y	Punct sfârşit	X / Y	Lungime segment (** (m)
1	577.977,739 361.421,283	2	577.976,592 361.405,602	15.723
2	577.976,592 361.405,602	3	578.134,898 361.386,935	159.403
3	578.134,898 361.386,935	4	578.141,231 361.402,005	16.347
4	578.141,231 361.402,005	1	577.977,739 361.421,283	164.625

** Lungimile segmentelor sunt determinate în planul de proiecţie Stereo 70 şi sunt rotunjite la 1 milimetru.
*** Distanţa dintre puncte este formată din segmente cumulate ce sunt mai mici decât valoarea 1 milimetru.

DATE DESPRE IMOBILUL NR. 5431

Oficiul de Cadastru şi Publicitate Imobiliară PRAHOVA
Biroul de Cadastru şi Publicitate Imobiliară Ploiești

A. Partea I. Descrierea imobilului

TEREN Extravilan

Adresa: Jud. Prahova

Nr. Crt	Nr cadastral Nr. topografic	Suprafaţa* (mp)	Observaţii / Referinţe
A1		Din acte: 2.545 Masurata: 2.670	Sector cadastral:53 Teren neimprejmuit;

B. Partea II. Proprietari şi acte

Inscrieri privitoare la dreptul de proprietate şi alte drepturi reale		Referinţe
/		
Act Administrativ nr. 109731, din 18/11/2002 emis de CJSDAPT PRAHOVA;		
B1	Intabulare, drept de PROPRIETATE, dobandit prin Reconstituire, cota actuala 1/1, cota initiala 1/1	A1
	1) **ANTON STELIAN DUMITRU**, Lipsă CNP.	

C. Partea III. SARCINI .

Inscrieri privind dezmembramintele dreptului de proprietate, drepturi reale de garanţie şi sarcini	Referinţe
NU SUNT	

Anexa Nr. 1 La Partea I

Teren

Nr cadastral	Suprafaţa (mp)*	Observaţii / Referinţe
	Din acte: 2.545 Masurata: 2.670	

* Suprafaţa este determinată in planul de proiecţie Stereo 70.

DETALII LINIARE IMOBIL



Date referitoare la teren

Crt	Categorie folosinţă	Intra vilan	Suprafaţa (mp)	Tarla	Parcelă	Nr. topo	Observaţii / Referinţe
1	arabil	NU	2.670	56	225/135	-	

Lungime Segmente
1) Valorile lungimilor segmentelor sunt obţinute din proiecţie în plan.

Punct început	X / Y	Punct sfârşit	X / Y	Lungime segment (** (m)
1	577.976,592 361.405,602	2	577.975,347 361.388,577	17.07
2	577.975,347 361.388,577	3	578.127,765 361.370,604	153.474
3	578.127,765 361.370,604	4	578.128,793 361.372,408	2.076
4	578.128,793 361.372,408	5	578.134,898 361.386,935	15.758
5	578.134,898 361.386,935	1	577.976,592 361.405,602	159.403

** Lungimile segmentelor sunt determinate în planul de proiecţie Stereo 70 şi sunt rotunjite la 1 milimetru.
*** Distanţa dintre puncte este formată din segmente cumulate ce sunt mai mici decât valoarea 1 milimetru.

DATE DESPRE IMOBILUL NR. 5432

Oficiul de Cadastru şi Publicitate Imobiliară PRAHOVA
Biroul de Cadastru şi Publicitate Imobiliară Ploiești

A. Partea I. Descrierea imobilului

TEREN Extravilan

Adresa: Jud. Prahova

Nr. Crt	Nr cadastral Nr. topografic	Suprafaţa* (mp)	Observaţii / Referinţe
A1		1.941	Sector cadastral:53 Teren neimprejmuit;

B. Partea II. Proprietari şi acte

Inscrieri privitoare la dreptul de proprietate şi alte drepturi reale		Referinţe
/		
Act Administrativ nr. 109735, din 23/04/2015 emis de CJSDAPT PRAHOVA;		
B1	Intabulare, drept de PROPRIETATE, dobandit prin Reconstituire, cota actuala 1/1, cota initiala 1/1	A1
	1) **IONITA GHERGHINA**, Lipsă CNP.	

C. Partea III. SARCINI .

Inscrieri privind dezmembramintele dreptului de proprietate, drepturi reale de garanţie şi sarcini	Referinţe
NU SUNT	

Anexa Nr. 1 La Partea I

Teren

Nr cadastral	Suprafaţa (mp)*	Observaţii / Referinţe
	1.941	

* Suprafaţa este determinată in planul de proiecţie Stereo 70.

DETALII LINIARE IMOBIL



Date referitoare la teren

Crt	Categorie folosinţă	Intra vilan	Suprafaţa (mp)	Tarla	Parcelă	Nr. topo	Observaţii / Referinţe
1	arabil	NU	1.941	56	225/136	-	

Lungime Segmente
1) Valorile lungimilor segmentelor sunt obţinute din proiecţie în plan.

Punct început	X / Y	Punct sfârşit	X / Y	Lungime segment (** (m)
1	577.975,347 361.388,577	2	577.974,406 361.375,699	12.912
2	577.974,406 361.375,699	3	578.120,829 361.358,433	147.437
3	578.120,829 361.358,433	4	578.127,765 361.370,604	14.009
4	578.127,765 361.370,604	1	577.975,347 361.388,577	153.474

** Lungimile segmentelor sunt determinate în planul de proiecţie Stereo 70 şi sunt rotunjite la 1 milimetru.
*** Distanţa dintre puncte este formată din segmente cumulate ce sunt mai mici decât valoarea 1 milimetru.

DATE DESPRE IMOBILUL NR. 5433

Oficiul de Cadastru şi Publicitate Imobiliară PRAHOVA
Biroul de Cadastru şi Publicitate Imobiliară Ploiești

A. Partea I. Descrierea imobilului

TEREN Extravilan

Adresa: Jud. Prahova

Nr. Crt	Nr cadastral Nr. topografic	Suprafaţa* (mp)	Observaţii / Referinţe
A1		3.900	Sector cadastral:53 Teren neimprejmuit;

B. Partea II. Proprietari şi acte

Inscrieri privitoare la dreptul de proprietate şi alte drepturi reale		Referinţe
/		
Act Administrativ nr. 109736, din 18/11/2002 emis de CJSDAPT PRAHOVA;		
B1	Intabulare, drept de PROPRIETATE, dobandit prin Reconstituire, cota actuala 1/1, cota initiala 1/1	A1
	1) **MIRICA VASILE GHERGHINA**, Lipsă CNP.	

C. Partea III. SARCINI .

Inscrieri privind dezmembramintele dreptului de proprietate, drepturi reale de garanţie şi sarcini	Referinţe
NU SUNT	

Anexa Nr. 1 La Partea I

Teren

Nr cadastral	Suprafaţa (mp)*	Observaţii / Referinţe
	3.900	

* Suprafaţa este determinată in planul de proiecţie Stereo 70.

DETALII LINIARE IMOBIL

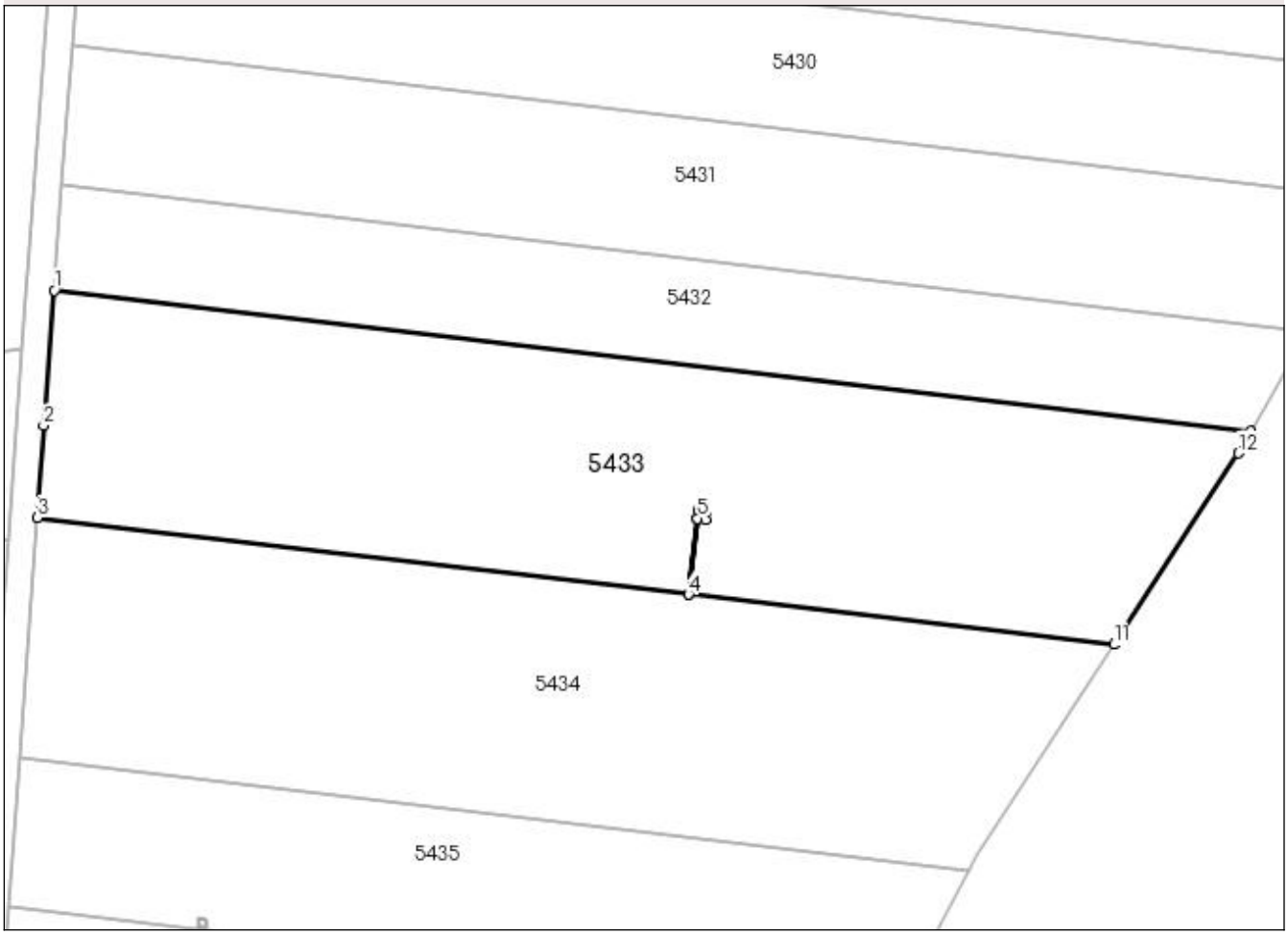

Date referitoare la teren

Crt	Categorie folosinţă	Intra vilan	Suprafaţa (mp)	Tarla	Parcelă	Nr. topo	Observaţii / Referinţe
1	arabil	NU	3.900	56	225/137	-	

Lungime Segmente

1) Valorile lungimilor segmentelor sunt obţinute din proiecţie în plan.

Punct început	X / Y	Punct sfârşit	X / Y	Lungime segment (** (m)
1	577.974,406 361.375,699	2	577.973,127 361.359,166	16.582
2	577.973,127 361.359,166	3	577.972,373 361.347,912	11.279
3	577.972,373 361.347,912	4	578.052,042 361.338,517	80.221
4	578.052,042 361.338,517	5	578.053,137 361.347,81	9.357
5	578.053,137 361.347,81	6	578.053,255 361.348,803	1.0

Punct început	X / Y	Punct sfârşit	X / Y	Lungime segment (** (m)
6	578.053,255 361.348,803	7	578.054,248 361.348,686	1.0
7	578.054,248 361.348,686	8	578.054,131 361.347,693	1.0
8	578.054,131 361.347,693	9	578.053,14 361.347,809	0.998
9	578.053,14 361.347,809	10	578.052,045 361.338,517	9.356
10	578.052,045 361.338,517	11	578.104,106 361.332,378	52.422
11	578.104,106 361.332,378	12	578.119,32 361.355,785	27.917
12	578.119,32 361.355,785	13	578.120,829 361.358,433	3.048
13	578.120,829 361.358,433	1	577.974,406 361.375,699	147.437

**** Lungimile segmentelor sunt determinate în planul de proiecţie Stereo 70 şi sunt rotunjite la 1 milimetru.**
***** Distanţa dintre puncte este formată din segmente cumulate ce sunt mai mici decât valoarea 1 milimetru.**

DATE DESPRE IMOBILUL NR. 5434

Oficiul de Cadastru şi Publicitate Imobiliară PRAHOVA
Biroul de Cadastru şi Publicitate Imobiliară Ploiești

A. Partea I. Descrierea imobilului

TEREN Extravilan

Adresa: Jud. Prahova

Nr. Crt	Nr cadastral Nr. topografic	Suprafaţa* (mp)	Observaţii / Referinţe
A1		3.679	Sector cadastral:53 Teren neimprejmuit;

B. Partea II. Proprietari şi acte

Inscrieri privitoare la dreptul de proprietate şi alte drepturi reale		Referinţe
/		
Act Administrativ nr. 109737, din 18/11/2002 emis de CJSDAPT PRAHOVA;		
B1	Intabulare, drept de PROPRIETATE, dobandit prin Reconstituire, cota actuala 1/1, cota initiala 1/1	A1
	1) **STOICA ION GHEORGHE**, Lipsă CNP.	

C. Partea III. SARCINI .

Inscrieri privind dezmembramintele dreptului de proprietate, drepturi reale de garanţie şi sarcini	Referinţe
NU SUNT	

Anexa Nr. 1 La Partea I

Teren

Nr cadastral	Suprafaţa (mp)*	Observaţii / Referinţe
	3.679	

* Suprafaţa este determinată in planul de proiecţie Stereo 70.

DETALII LINIARE IMOBIL

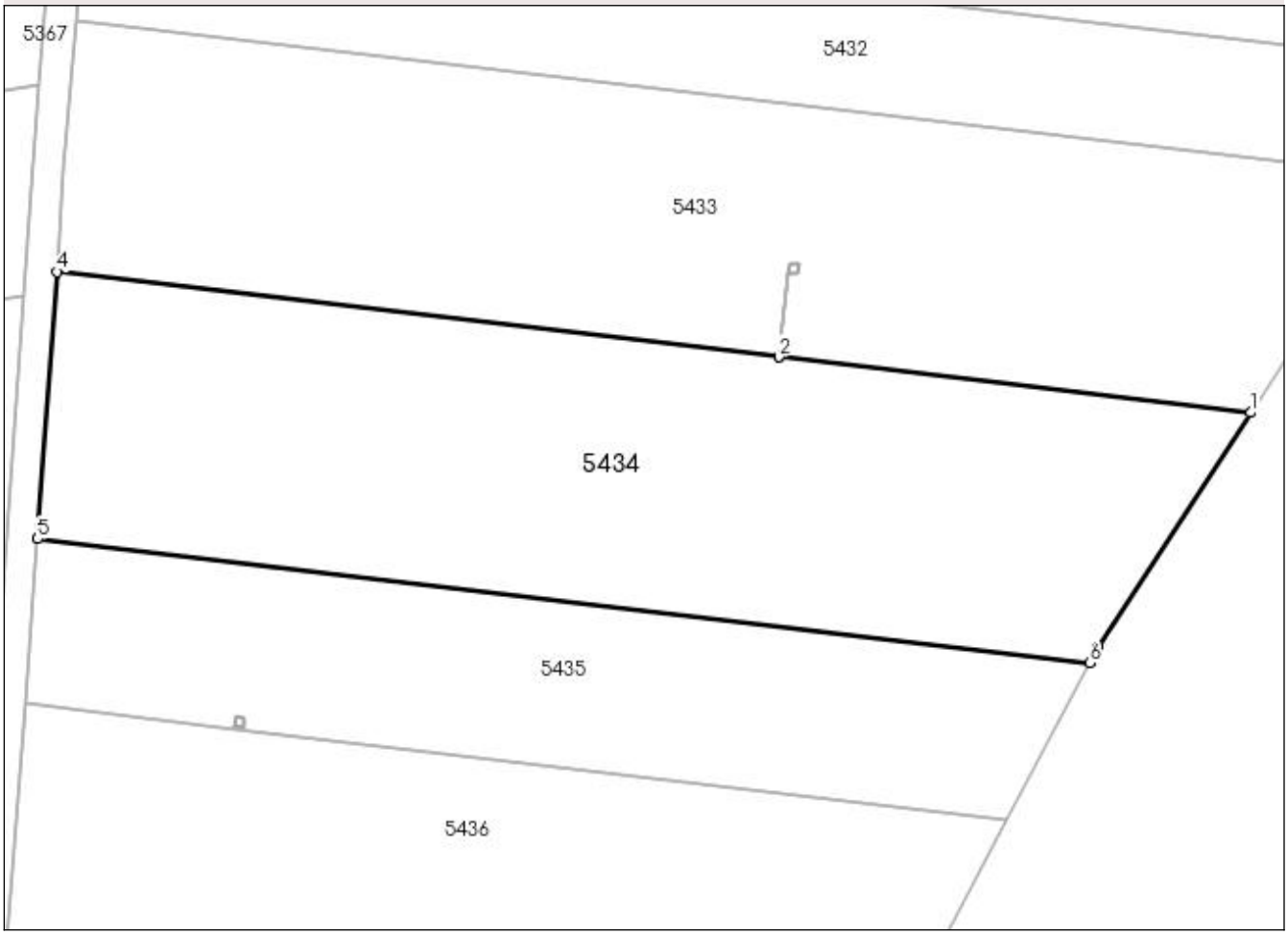

Date referitoare la teren

Crt	Categorie folosinţă	Intra vilan	Suprafaţa (mp)	Tarla	Parcelă	Nr. topo	Observaţii / Referinţe
1	arabil	NU	3.679	56	225/138	-	

Lungime Segmente
1) Valorile lungimilor segmentelor sunt obţinute din proiecţie în plan.

Punct început	X / Y	Punct sfârşit	X / Y	Lungime segment (** (m)
1	578.104,106 361.332,378	2	578.052,045 361.338,517	52.422
2	578.052,045 361.338,517	3	578.052,042 361.338,517	0.003
3	578.052,042 361.338,517	4	577.972,373 361.347,912	80.221
4	577.972,373 361.347,912	5	577.970,22 361.318,46	29.531
5	577.970,22 361.318,46	6	578.086,37 361.304,764	116.955

Punct început	X / Y	Punct sfârşit	X / Y	Lungime segment (** (m)
6	578.086,37 361.304,764	7	578.087,283 361.306,497	1.959
7	578.087,283 361.306,497	1	578.104,106 361.332,378	30.868

** Lungimile segmentelor sunt determinate în planul de proiecţie Stereo 70 şi sunt rotunjite la 1 milimetru.
*** Distanţa dintre puncte este formată din segmente cumulate ce sunt mai mici decât valoarea 1 milimetru.

DATE DESPRE IMOBILUL NR. 5435

Oficiul de Cadastru şi Publicitate Imobiliară PRAHOVA
Biroul de Cadastru şi Publicitate Imobiliară Ploiești

A. Partea I. Descrierea imobilului

Nr. CF vechi:1630
Nr. cadastral vechi:10391

TEREN Extravilan

Adresa: Jud. Prahova

Nr. Crt	Nr cadastral Nr. topografic	Suprafaţa* (mp)	Observaţii / Referinţe
A1	20503	2.060	Sector cadastral:53 Teren neimprejmuit;

B. Partea II. Proprietari şi acte

Inscrieri privitoare la dreptul de proprietate şi alte drepturi reale		Referinţe
51598 / 25/07/2008		
Act Notarial nr. 1328, din 25/07/2008 emis de NP DUMITRU DIACONESCU;		
B2	Intabulare, drept de PROPRIETATEcumparare ca bun comun, dobandit prin Conventie, cota actuala 1/3, cota initiala 1/3	A1
	1) **LUPU GEORGE**, Lipsă CNP. 2) **LUPU MIRELA**, Lipsă CNP.	
B4	Intabulare, drept de PROPRIETATEcumparare ca bun comun, dobandit prin Conventie, cota actuala 1/3, cota initiala 1/3	A1
	1) **LUPU FLORIN**, Lipsă CNP. 2) **LUPU VASILICA**, Lipsă CNP.	
B6	Intabulare, drept de PROPRIETATEcumparare ca bun comun, dobandit prin Conventie, cota actuala 1/6, cota initiala 1/3	A1
	1) **LUPU GEORGIANA MONICA**, Lipsă CNP.	
53341 / 18/04/2022		
Act Notarial nr. 617, din 15/04/2022 emis de NP Suta Adriana (CONTRACT DE SCHIMB SI PROMISIUNE BILATERALA DE SCHIMB);		
B7	Intabulare, drept de PROPRIETATEschimb, dobandit prin Conventie, cota actuala 1/6, cota initiala 1/6	A1
	1) **FILIP GEORGIANA MONICA**	

C. Partea III. SARCINI .

Inscrieri privind dezmembramintele dreptului de proprietate, drepturi reale de garanţie şi sarcini	Referinţe
NU SUNT	

Anexa Nr. 1 La Partea I

Teren

Nr cadastral	Suprafaţa (mp)*	Observaţii / Referinţe
20503	2.060	

* Suprafaţa este determinată in planul de proiecţie Stereo 70.

DETALII LINIARE IMOBIL

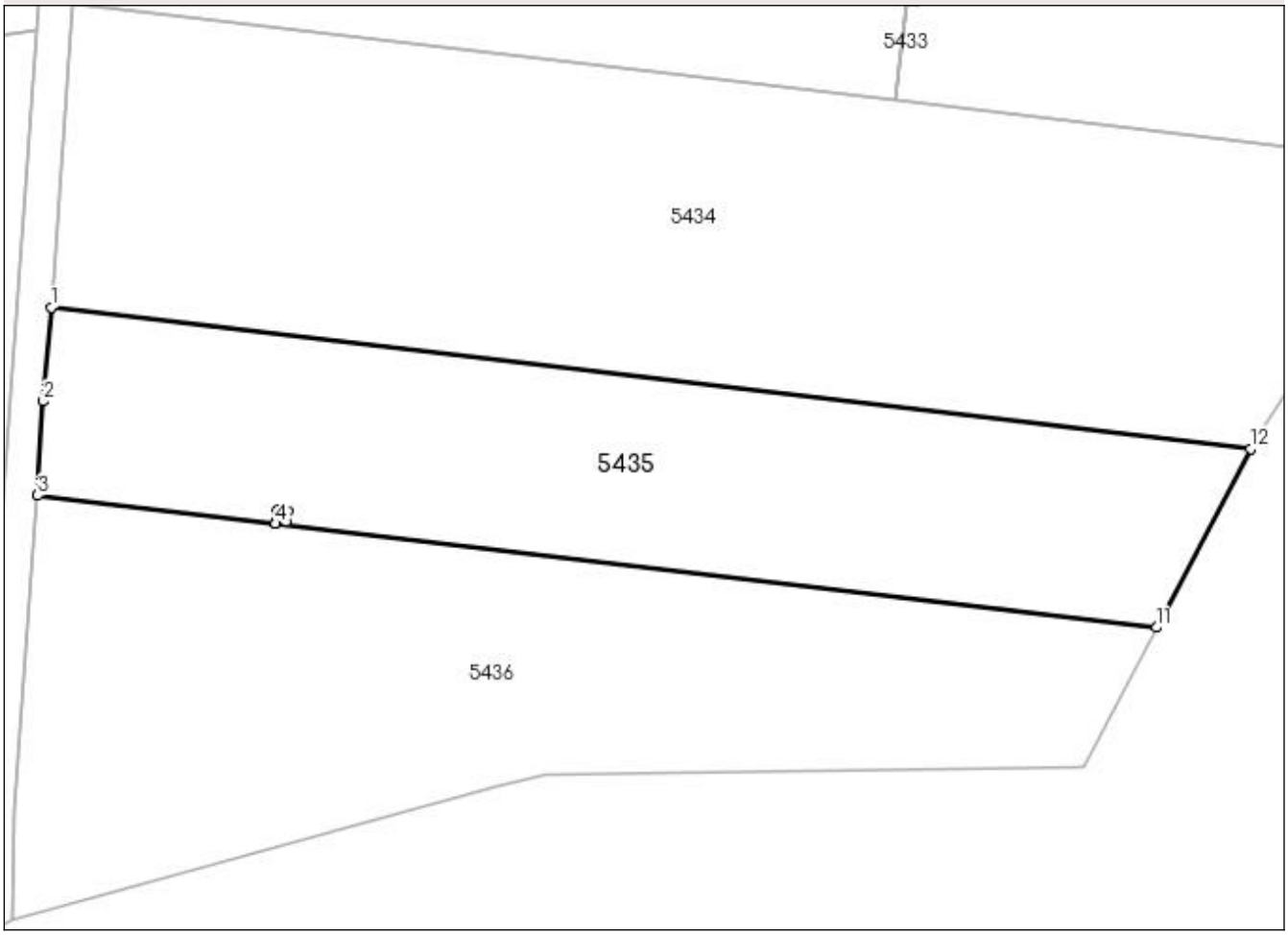

Date referitoare la teren

Crt	Categorie folosinţă	Intra vilan	Suprafaţa (mp)	Tarla	Parcelă	Nr. topo	Observaţii / Referinţe
1	arabil	NU	2.060	56	225/139	-	

Lungime Segmente
1) Valorile lungimilor segmentelor sunt obţinute din proiecţie în plan.

Punct început	X / Y	Punct sfârşit	X / Y	Lungime segment (** (m)
1	577.970,22 361.318,46	2	577.969,45 361.309,371	9.122
2	577.969,45 361.309,371	3	577.968,889 361.300,266	9.122
3	577.968,889 361.300,266	4	577.991,95 361.297,547	23.221
4	577.991,95 361.297,547	5	577.991,986 361.297,856	0.311
5	577.991,986 361.297,856	6	577.992,103 361.298,849	1.0

Punct început	X / Y	Punct sfârşit	X / Y	Lungime segment (** (m)
6	577.992,103 361.298,849	7	577.993,097 361.298,732	1.001
7	577.993,097 361.298,732	8	577.992,979 361.297,739	1.0
8	577.992,979 361.297,739	9	577.991,989 361.297,856	0.997
9	577.991,989 361.297,856	10	577.991,953 361.297,547	0.311
10	577.991,953 361.297,547	11	578.077,264 361.287,487	85.902
11	578.077,264 361.287,487	12	578.086,37 361.304,764	19.53
12	578.086,37 361.304,764	1	577.970,22 361.318,46	116.955

** Lungimile segmentelor sunt determinate în planul de proiecţie Stereo 70 şi sunt rotunjite la 1 milimetru.
*** Distanţa dintre puncte este formată din segmente cumulate ce sunt mai mici decât valoarea 1 milimetru.

DATE DESPRE IMOBILUL NR. 5436

Oficiul de Cadastru şi Publicitate Imobiliară PRAHOVA
Biroul de Cadastru şi Publicitate Imobiliară Ploieşti

A. Partea I. Descrierea imobilului

TEREN Extravilan

Adresa: Jud. Prahova

Nr. Crt	Nr cadastral Nr. topografic	Suprafaţa* (mp)	Observaţii / Referinţe
A1		2.543	Sector cadastral:53 Teren neimprejmuit;

B. Partea II. Proprietari şi acte

Inscrieri privitoare la dreptul de proprietate şi alte drepturi reale		Referinţe
/		
Act Administrativ nr. 109792, din 16/12/2002 emis de CJSDAPT PRAHOVA;		
B1	Intabulare, drept de PROPRIETATE, dobandit prin Reconstituire, cota actuala 1/1, cota initiala 1/1	A1
	1) **MANUTA ION**, Lipsă CNP. 2) **MANUTA ALEXANDRU**, Lipsă CNP. 3) **CONSTANTIN STELIANA**, Lipsă CNP. 4) **MANUTA GRIGORE**, Lipsă CNP.	

C. Partea III. SARCINI .

Inscrieri privind dezmembramintele dreptului de proprietate, drepturi reale de garanţie şi sarcini	Referinţe
NU SUNT	

Anexa Nr. 1 La Partea I

Teren

Nr cadastral	Suprafaţa (mp)*	Observaţii / Referinţe
	2.543	

* Suprafaţa este determinată in planul de proiecţie Stereo 70.

DETALII LINIARE IMOBIL

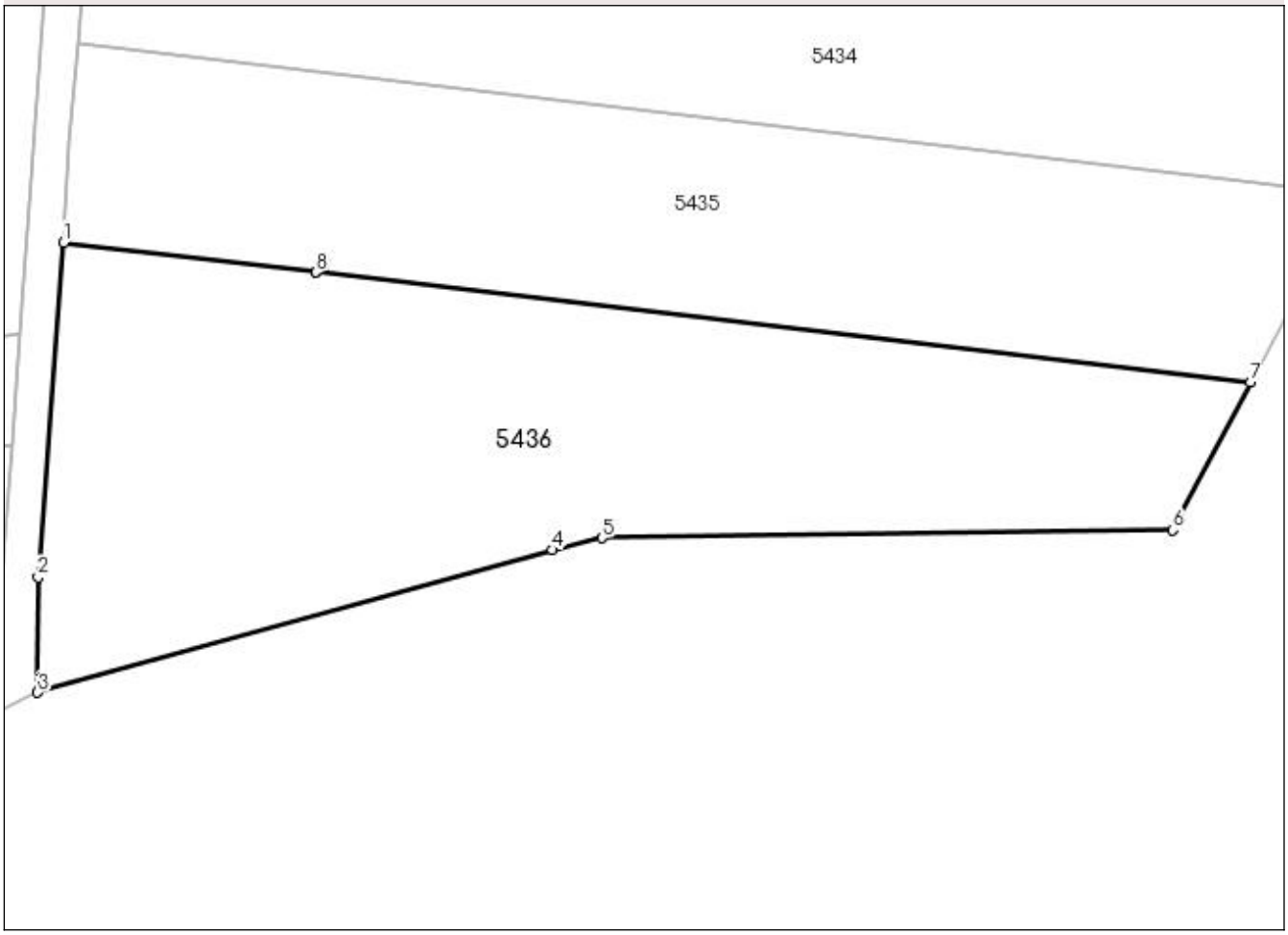

Date referitoare la teren

Crt	Categorie folosinţă	Intra vilan	Suprafaţa (mp)	Tarla	Parcelă	Nr. topo	Observaţii / Referinţe
1	arabil	NU	2.543	56	225/140	-	

Lungime Segmente
1) Valorile lungimilor segmentelor sunt obţinute din proiecţie în plan.

Punct început	X / Y	Punct sfârşit	X / Y	Lungime segment (** (m)
1	577.968,889 361.300,266	2	577.966,575 361.269,72	30.634
2	577.966,575 361.269,72	3	577.966,523 361.259,218	10.502
3	577.966,523 361.259,218	4	578.013,528 361.272,219	48.77
4	578.013,528 361.272,219	5	578.018,038 361.273,308	4.64
5	578.018,038 361.273,308	6	578.070,169 361.274,026	52.136

Punct început	X / Y	Punct sfârşit	X / Y	Lungime segment (** (m)
6	578.070,169 361.274,026	7	578.077,264 361.287,487	15.216
7	578.077,264 361.287,487	8	577.991,953 361.297,547	85.902
8	577.991,953 361.297,547	9	577.991,95 361.297,547	0.003
9	577.991,95 361.297,547	1	577.968,889 361.300,266	23.221

**** Lungimile segmentelor sunt determinate în planul de proiecţie Stereo 70 şi sunt rotunjite la 1 milimetru.**
***** Distanţa dintre puncte este formată din segmente cumulate ce sunt mai mici decât valoarea 1 milimetru.**

DATE DESPRE IMOBILUL NR. 5437

Oficiul de Cadastru şi Publicitate Imobiliară PRAHOVA
Biroul de Cadastru şi Publicitate Imobiliară Ploieşti

A. Partea I. Descrierea imobilului

TEREN Extravilan

Adresa: Jud. Prahova

Nr. Crt	Nr cadastral Nr. topografic	Suprafaţa* (mp)	Observaţii / Referinţe
A1		1	Sector cadastral:53 Teren neimprejmuit;

Construcţii

Crt	Nr cadastral Nr. topografic	Adresa	Observaţii / Referinţe
A1.1		Jud. Prahova	Nr. niveluri:1; S. construita la sol:1 mp;

B. Partea II. Proprietari şi acte

Inscrieri privitoare la dreptul de proprietate şi alte drepturi reale		Referinţe
/		
Act Normativ nr. 213, din 17/11/1998 emis de PARLAMENTUL ROMÂNIEI;		
B1	Intabulare, drept de PROPRIETATE, dobandit prin Lege, cota actuala 1/1, cota initiala 1/1	A1, A1.1
	1) **STATUL ROMÂN**, CIF:9999999999999, Lipsa CUI.	
Act Normativ nr. 980, din 16/12/2015 emis de GUVERNUL ROMÂNIEI;		
B2	Intabulare, drept de ADMINISTRARE, dobandit prin Lege, cota actuala 1/1, cota initiala 1/1	A1, A1.1
	1) **MINISTERUL ECONOMIEI,ENERGIEI ȘI MEDIULUI DE AFACERI**, CIF:24931499	
Act Administrativ nr. 9, din 07/05/2005 emis de MINISTERUL ECONOMIEI ȘI COMERȚULUI (act aditional nr. 1/10.06.2008 emis de MINISTERUL ECONOMIEI SI FINANTELOR , act aditional nr. 2/18.06.2015 emis de MINISTERUL ENERGIEI, INTEPRINDERILOR MICI SI MIJLOCII SI MEDIULUI DE AFACERI , act aditional nr. 3/10.02.2016 emis de MINISTERUL ENERGIEI , act aditional nr. 4/02.03.2017 emis de MINISTERUL ENERGIEI, actaditional nr. 5/22.10.2020 emis de MINISTERUL ECONOMIEI, ENERGIEI SI MEDIULUI DE AFACERI, act additional nr. 6/30.10.2020 emis de MINISTERUL ECONOMIEI, ENERGIEI SI MEDIULUI DE AFACERI.);		
B3	Intabulare, drept de CONCESIUNE, dobandit prin Conventie, cota actuala 1/1, cota initiala 1/1	A1, A1.1
	1) **DISTRUBUȚIE ENERGIE ELECTRICĂ ROMÂNIA S.A.** , CIF:14476722	

C. Partea III. SARCINI .

Inscrieri privind dezmembramintele dreptului de proprietate, drepturi reale de garanţie şi sarcini	Referinţe
NU SUNT	

Anexa Nr. 1 La Partea I

Teren

Nr cadastral	Suprafaţa (mp)*	Observaţii / Referinţe
	1	

* Suprafaţa este determinată in planul de proiecţie Stereo 70.

DETALII LINIARE IMOBIL

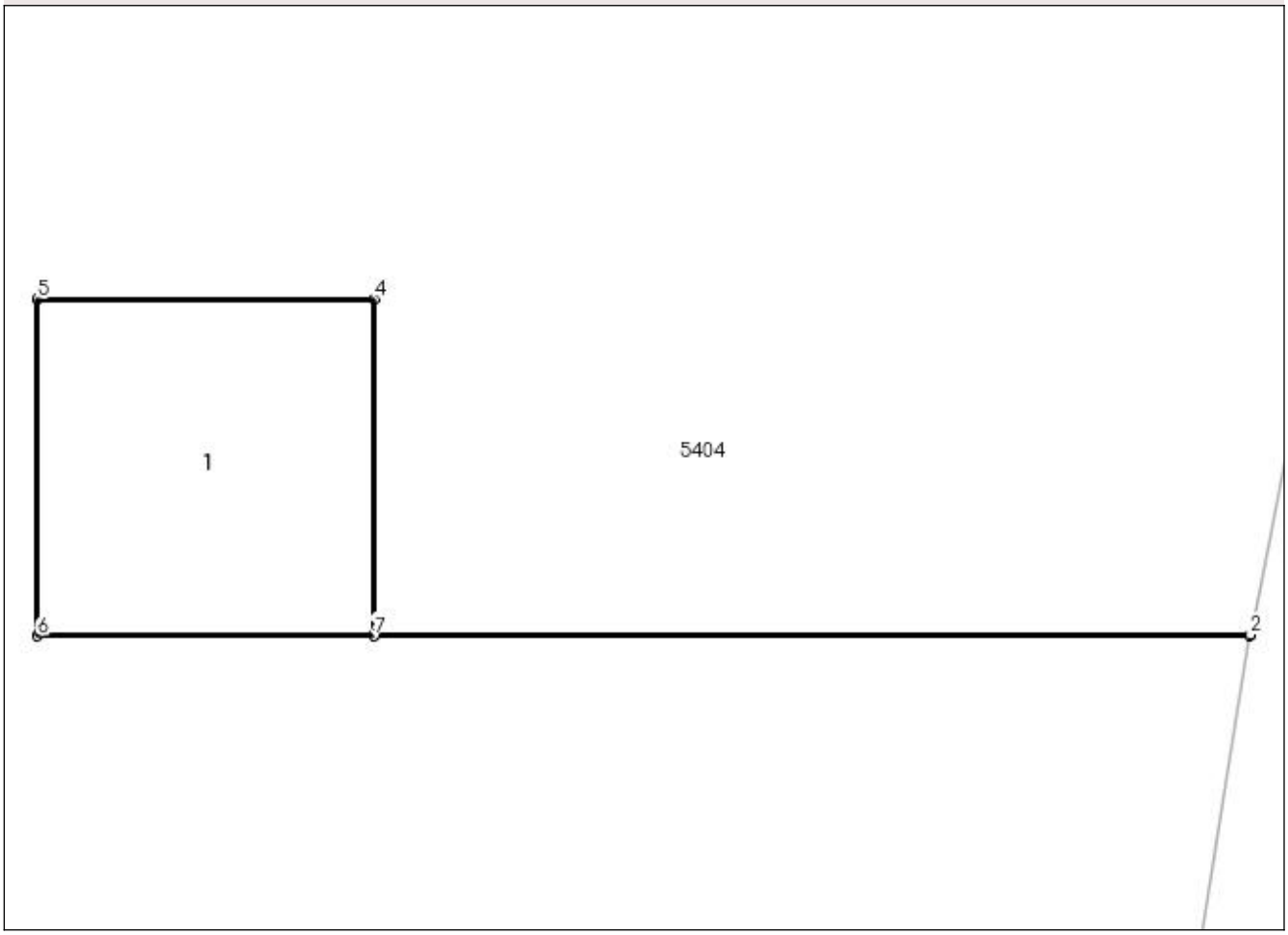

Date referitoare la teren

Crt	Categorie folosinţă	Intra vilan	Suprafaţa (mp)	Tarla	Parcelă	Nr. topo	Observaţii / Referinţe
1	curti constructii	NU	1	56	-	-	

Date referitoare la construcţii

Crt	Număr	Destinaţie construcţie	Supraf. (mp)	Situaţie juridică	Observaţii / Referinţe
A1.1		constructii industriale si edilitare	1	Cu acte	Nr. niveluri:1; S. construita la sol:1 mp;

Lungime Segmente
1) Valorile lungimilor segmentelor sunt obţinute din proiecţie în plan.

Punct început	X / Y	Punct sfârşit	X / Y	Lungime segment (** (m)
1	578.263,221 361.727,466	2	578.263,222 361.727,469	0.003
2	578.263,222 361.727,469	3	578.260,618 361.727,469	2.604
3	578.260,618 361.727,469	4	578.260,618 361.728,466	0.997

Punct început	X / Y	Punct sfârşit	X / Y	Lungime segment (** (m)
4	578.260,618 361.728,466	5	578.259,618 361.728,466	1.0
5	578.259,618 361.728,466	6	578.259,618 361.727,466	1.0
6	578.259,618 361.727,466	7	578.260,618 361.727,466	1.0
7	578.260,618 361.727,466	1	578.263,221 361.727,466	2.603

**** Lungimile segmentelor sunt determinate în planul de proiecţie Stereo 70 şi sunt rotunjite la 1 milimetru.**
***** Distanţa dintre puncte este formată din segmente cumulate ce sunt mai mici decât valoarea 1 milimetru.**

DATE DESPRE IMOBILUL NR. 5438

Oficiul de Cadastru şi Publicitate Imobiliară PRAHOVA
Biroul de Cadastru şi Publicitate Imobiliară Ploieşti

A. Partea I. Descrierea imobilului

TEREN Extravilan

Adresa: Jud. Prahova

Nr. Crt	Nr cadastral Nr. topografic	Suprafaţa* (mp)	Observaţii / Referinţe
A1		1	Sector cadastral:53 Teren neimprejmuit;

Construcţii

Crt	Nr cadastral Nr. topografic	Adresa	Observaţii / Referinţe
A1.1		Jud. Prahova	Nr. niveluri:1; S. construita la sol:1 mp;

B. Partea II. Proprietari şi acte

Inscrieri privitoare la dreptul de proprietate şi alte drepturi reale		Referinţe
/		
Act Normativ nr. 213, din 17/11/1998 emis de PARLAMENTUL ROMÂNIEI;		
B1	Intabulare, drept de PROPRIETATE, dobandit prin Lege, cota actuala 1/1, cota initiala 1/1	A1, A1.1
	1) **STATUL ROMÂN**, CIF:9999999999999, Lipsa CUI.	
Act Normativ nr. 980, din 16/12/2015 emis de GUVERNUL ROMÂNIEI;		
B2	Intabulare, drept de ADMINISTRARE, dobandit prin Lege, cota actuala 1/1, cota initiala 1/1	A1, A1.1
	1) **MINISTERUL ECONOMIEI,ENERGIEI ŞI MEDIULUI DE AFACERI**, CIF:24931499	
Act Administrativ nr. 9, din 07/05/2005 emis de MINISTERUL ECONOMIEI ȘI COMERȚULUI (act aditional nr. 1/10.06.2008 emis de MINISTERUL ECONOMIEI SI FINANTELOR , act aditional nr. 2/18.06.2015 emis de MINISTERUL ENERGIEI, INTEPRINDERILOR MICI SI MIJLOCII SI MEDIULUI DE AFACERI , act aditional nr. 3/10.02.2016 emis de MINISTERUL ENERGIEI , act aditional nr. 4/02.03.2017 emis de MINISTERUL ENERGIEI, actaditional nr. 5/22.10.2020 emis de MINISTERUL ECONOMIEI, ENERGIEI SI MEDIULUI DE AFACERI, act additional nr. 6/30.10.2020 emis de MINISTERUL ECONOMIEI, ENERGIEI SI MEDIULUI DE AFACERI.);		
B3	Intabulare, drept de CONCESIUNE, dobandit prin Conventie, cota actuala 1/1, cota initiala 1/1	A1, A1.1
	1) **DISTRUBUȚIE ENERGIE ELECTRICĂ ROMÂNIA S.A.** , CIF:14476722	

C. Partea III. SARCINI .

Inscrieri privind dezmembramintele dreptului de proprietate, drepturi reale de garanţie şi sarcini	Referinţe
NU SUNT	

Anexa Nr. 1 La Partea I

Teren

Nr cadastral	Suprafaţa (mp)*	Observaţii / Referinţe
	1	

* Suprafaţa este determinată in planul de proiecţie Stereo 70.

DETALII LINIARE IMOBIL

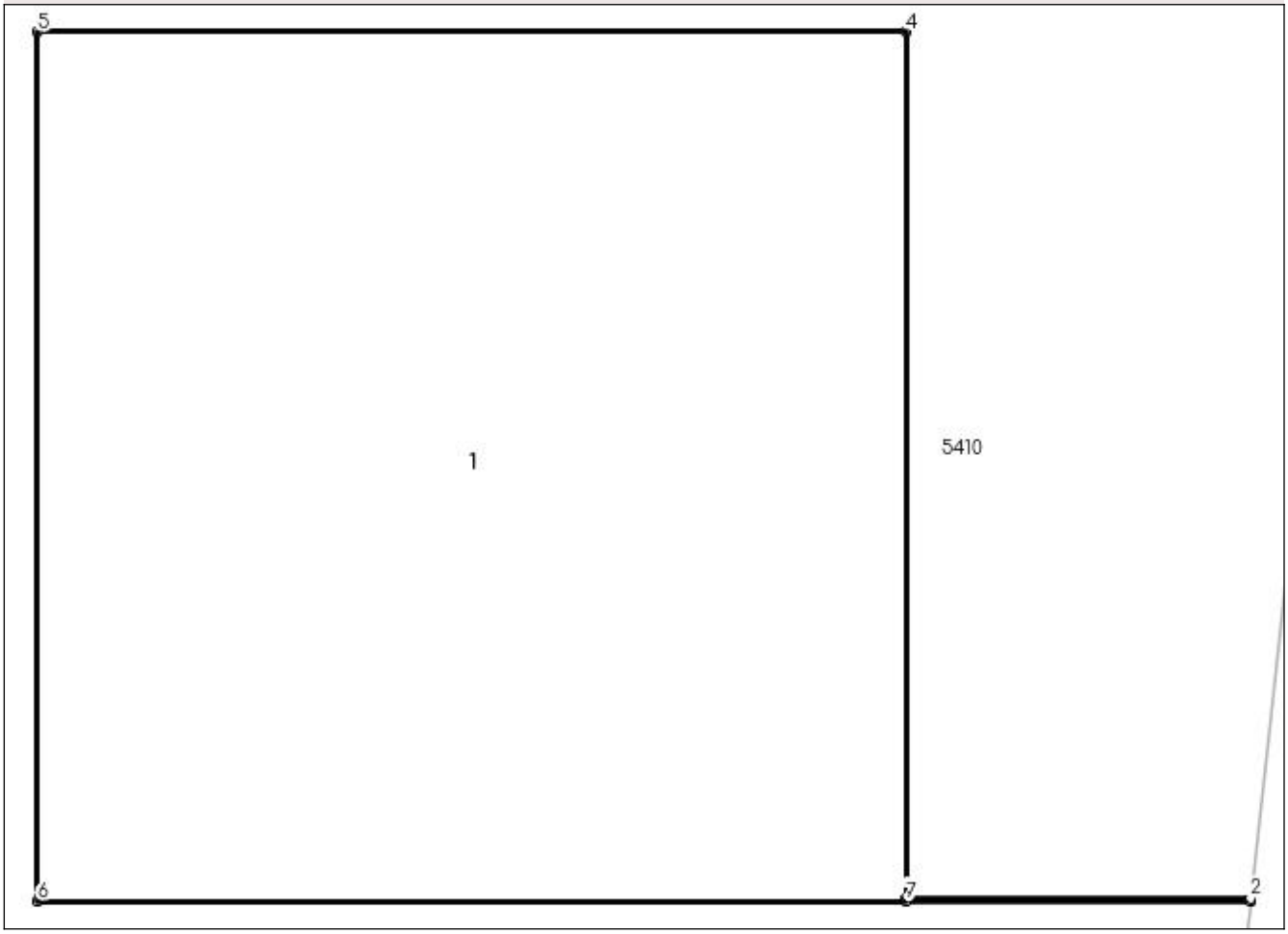

Date referitoare la teren

Crt	Categorie folosinţă	Intra vilan	Suprafaţa (mp)	Tarla	Parcelă	Nr. topo	Observaţii / Referinţe
1	curti constructii	NU	1	56	-	-	

Date referitoare la construcţii

Crt	Număr	Destinaţie construcţie	Supraf. (mp)	Situaţie juridică	Observaţii / Referinţe
A1.1		constructii industriale si edilitare	1	Cu acte	Nr. niveluri:1; S. construita la sol:1 mp;

Lungime Segmente
1) Valorile lungimilor segmentelor sunt obţinute din proiecţie în plan.

Punct început	X / Y	Punct sfârşit	X / Y	Lungime segment (** (m)
1	578.253,57 361.651,694	2	578.253,57 361.651,697	0.003
2	578.253,57 361.651,697	3	578.253,173 361.651,697	0.397
3	578.253,173 361.651,697	4	578.253,173 361.652,694	0.997

Punct început	X / Y	Punct sfârşit	X / Y	Lungime segment (** (m)
4	578.253,173 361.652,694	5	578.252,173 361.652,694	1.0
5	578.252,173 361.652,694	6	578.252,173 361.651,694	1.0
6	578.252,173 361.651,694	7	578.253,173 361.651,694	1.0
7	578.253,173 361.651,694	1	578.253,57 361.651,694	0.397

** Lungimile segmentelor sunt determinate în planul de proiecţie Stereo 70 şi sunt rotunjite la 1 milimetru.
*** Distanţa dintre puncte este formată din segmente cumulate ce sunt mai mici decât valoarea 1 milimetru.

DATE DESPRE IMOBILUL NR. 5439

Oficiul de Cadastru şi Publicitate Imobiliară PRAHOVA
Biroul de Cadastru şi Publicitate Imobiliară Ploieşti

A. Partea I. Descrierea imobilului

TEREN Extravilan

Adresa: Jud. Prahova

Nr. Crt	Nr cadastral Nr. topografic	Suprafaţa* (mp)	Observaţii / Referinţe
A1		1	Sector cadastral:53 Teren neimprejmuit;

Construcţii

Crt	Nr cadastral Nr. topografic	Adresa	Observaţii / Referinţe
A1.1		Jud. Prahova	Nr. niveluri:1; S. construita la sol:1 mp;

B. Partea II. Proprietari şi acte

Inscrieri privitoare la dreptul de proprietate şi alte drepturi reale		Referinţe
/		
Act Normativ nr. 213, din 17/11/1998 emis de PARLAMENTUL ROMÂNIEI;		
B1	Intabulare, drept de PROPRIETATE, dobandit prin Lege, cota actuala 1/1, cota initiala 1/1	A1, A1.1
	1) **STATUL ROMÂN**, CIF:9999999999999, Lipsa CUI.	
Act Normativ nr. 980, din 16/12/2015 emis de GUVERNUL ROMÂNIEI;		
B2	Intabulare, drept de ADMINISTRARE, dobandit prin Lege, cota actuala 1/1, cota initiala 1/1	A1, A1.1
	1) **MINISTERUL ECONOMIEI,ENERGIEI ŞI MEDIULUI DE AFACERI**, CIF:24931499	
Act Administrativ nr. 9, din 07/05/2005 emis de MINISTERUL ECONOMIEI ȘI COMERȚULUI (act aditional nr. 1/10.06.2008 emis de MINISTERUL ECONOMIEI SI FINANTELOR , act aditional nr. 2/18.06.2015 emis de MINISTERUL ENERGIEI, INTEPRINDERILOR MICI SI MIJLOCII SI MEDIULUI DE AFACERI , act aditional nr. 3/10.02.2016 emis de MINISTERUL ENERGIEI , act aditional nr. 4/02.03.2017 emis de MINISTERUL ENERGIEI, actaditional nr. 5/22.10.2020 emis de MINISTERUL ECONOMIEI, ENERGIEI SI MEDIULUI DE AFACERI, act additional nr. 6/30.10.2020 emis de MINISTERUL ECONOMIEI, ENERGIEI SI MEDIULUI DE AFACERI.);		
B3	Intabulare, drept de CONCESIUNE, dobandit prin Conventie, cota actuala 1/1, cota initiala 1/1	A1, A1.1
	1) **DISTRUBUȚIE ENERGIE ELECTRICĂ ROMÂNIA S.A.** , CIF:14476722	

C. Partea III. SARCINI .

Inscrieri privind dezmembramintele dreptului de proprietate, drepturi reale de garanţie şi sarcini	Referinţe
NU SUNT	

Anexa Nr. 1 La Partea I

Teren

Nr cadastral	Suprafaţa (mp)*	Observaţii / Referinţe
	1	

* Suprafaţa este determinată in planul de proiecţie Stereo 70.

DETALII LINIARE IMOBIL

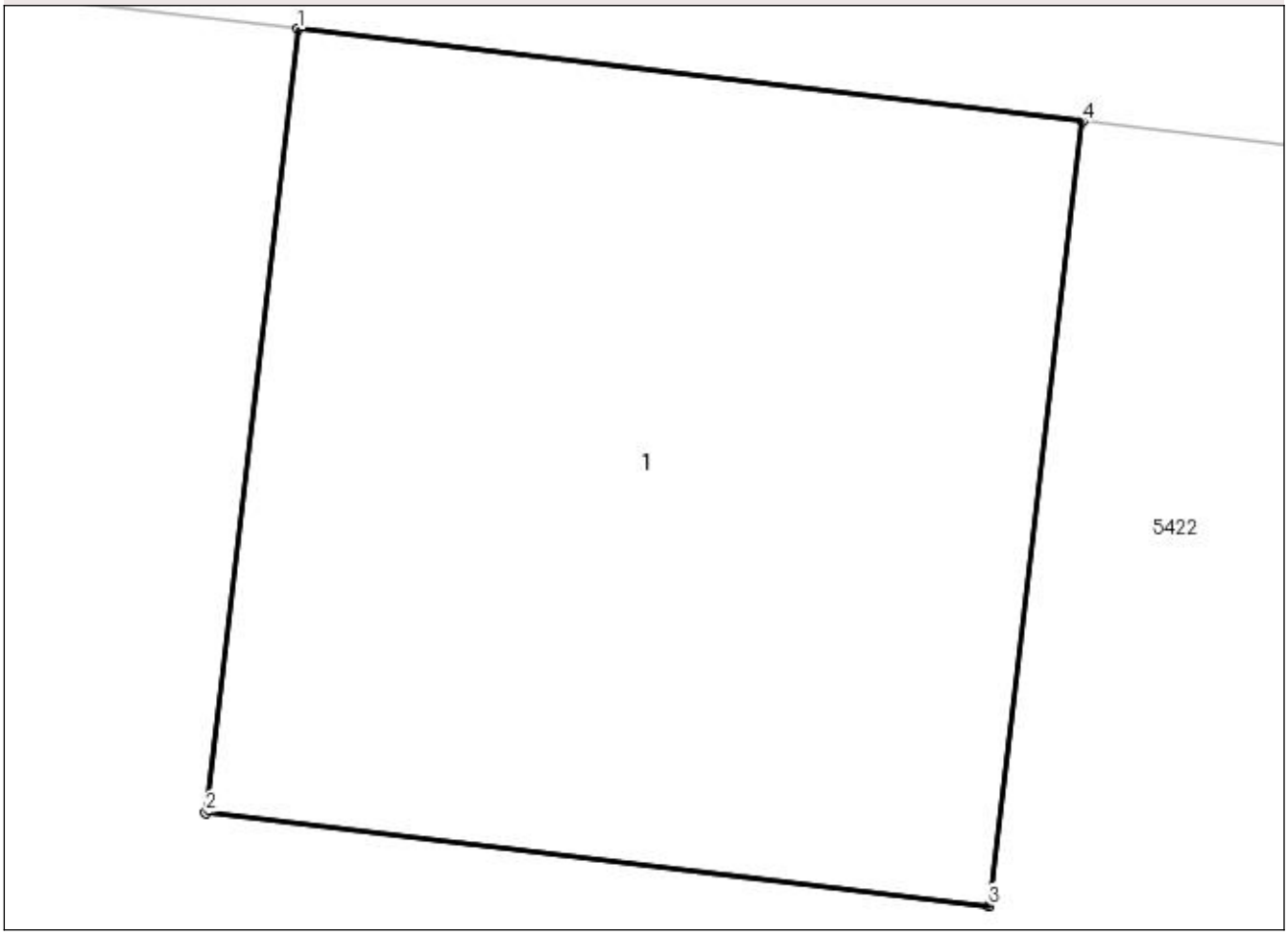

Date referitoare la teren

Crt	Categorie folosinţă	Intra vilan	Suprafaţa (mp)	Tarla	Parcelă	Nr. topo	Observaţii / Referinţe
1	curti constructii	NU	1	56	-	-	

Date referitoare la construcţii

Crt	Număr	Destinaţie construcţie	Supraf. (mp)	Situaţie juridică	Observaţii / Referinţe
A1.1		constructii industriale si edilitare	1	Cu acte	Nr. niveluri:1; S. construita la sol:1 mp;

Lungime Segmente
1) Valorile lungimilor segmentelor sunt obţinute din proiecţie în plan.

Punct început	X / Y	Punct sfârşit	X / Y	Lungime segment (** (m)
1	578.237,402 361.499,082	2	578.237,285 361.498,089	1.0
2	578.237,285 361.498,089	3	578.238,278 361.497,971	1.0
3	578.238,278 361.497,971	4	578.238,396 361.498,965	1.001

Punct început	X / Y	Punct sfârşit	X / Y	Lungime segment (** (m)
4	578.238,396 361.498,965	1	578.237,402 361.499,082	1.001

** Lungimile segmentelor sunt determinate în planul de proiecţie Stereo 70 şi sunt rotunjite la 1 milimetru.
*** Distanţa dintre puncte este formată din segmente cumulate ce sunt mai mici decât valoarea 1 milimetru.

DATE DESPRE IMOBILUL NR. 5440

Oficiul de Cadastru şi Publicitate Imobiliară PRAHOVA
Biroul de Cadastru şi Publicitate Imobiliară Ploieşti

A. Partea I. Descrierea imobilului

TEREN Necunoscut

Adresa: Loc. Podu Valeni, Jud. Prahova

Nr. Crt	Nr cadastral Nr. topografic	Suprafaţa* (mp)	Observaţii / Referinţe
A1		2.867	Sector cadastral:53 Teren neimprejmuit;

B. Partea II. Proprietari şi acte

Inscrieri privitoare la dreptul de proprietate şi alte drepturi reale		Referinţe
/		
Act Normativ nr. 7, din 13/03/1996 emis de PARLAMENTUL ROMÂNIEI ((art.13 alin.14));		
B1	Intabulare, drept de PROPRIETATE, dobandit prin Lege, cota actuala 1/1, cota initiala 1/1	A1
	1) **COMUNA POIENARII BURCHII** , CIF:2843647, rezervă la dispoziția Comisiei Locale de Aplicare a Legilor Fondului Funciar.	

C. Partea III. SARCINI .

Inscrieri privind dezmembramintele dreptului de proprietate, drepturi reale de garanţie şi sarcini	Referinţe
NU SUNT	

Anexa Nr. 1 La Partea I

Teren

Nr cadastral	Suprafaţa (mp)*	Observaţii / Referinţe
	2.867	

* Suprafaţa este determinată in planul de proiecţie Stereo 70.

DETALII LINIARE IMOBIL



Date referitoare la teren

Crt	Categorie folosinţă	Intra vilan	Suprafaţa (mp)	Tarla	Parcelă	Nr. topo	Observaţii / Referinţe
1	arabil	DA	781	56	225/1	-	
2	arabil	NU	2.086	56	225/1	-	

Lungime Segmente

1) Valorile lungimilor segmentelor sunt obţinute din proiecţie în plan.

Punct început	X / Y	Punct sfârşit	X / Y	Lungime segment (** (m)
1	577.564,552 362.025,672	2	577.566,2 362.011,33	14.436
2	577.566,2 362.011,33	3	577.567,847 361.999,401	12.042
3	577.567,847 361.999,401	4	577.561,393 361.997,948	6.616
4	577.561,393 361.997,948	5	577.577,653 361.866,281	132.667

Punct început	X / Y	Punct sfârşit	X / Y	Lungime segment (** (m)
5	577.577,653 361.866,281	6	577.578,235 361.861,074	5.239
6	577.578,235 361.861,074	7	577.578,865 361.849,634	11.457
7	577.578,865 361.849,634	8	577.580,093 361.838,853	10.851
8	577.580,093 361.838,853	9	577.581,793 361.825,801	13.162
9	577.581,793 361.825,801	10	577.583,441 361.825,851	1.649
10	577.583,441 361.825,851	11	577.596,73 361.826,249	13.295
11	577.596,73 361.826,249	12	577.574,765 362.004,107	179.209
12	577.574,765 362.004,107	13	577.567,423 362.063,564	59.909
13	577.567,423 362.063,564	14	577.564,668 362.063,776	2.763
14	577.564,668 362.063,776	15	577.564,321 362.049,62	14.16
15	577.564,321 362.049,62	16	577.564,907 362.029,996	19.633
16	577.564,907 362.029,996	17	577.565,006 362.025,798	4.199
17	577.565,006 362.025,798	1	577.564,552 362.025,672	0.471

**** Lungimile segmentelor sunt determinate în planul de proiecţie Stereo 70 şi sunt rotunjite la 1 milimetru.**
***** Distanţa dintre puncte este formată din segmente cumulate ce sunt mai mici decât valoarea 1 milimetru.**

DATE DESPRE IMOBILUL NR. 5441

Oficiul de Cadastru şi Publicitate Imobiliară PRAHOVA
Biroul de Cadastru şi Publicitate Imobiliară Ploieşti

A. Partea I. Descrierea imobilului

TEREN Necunoscut

Adresa: Loc. Podu Valeni, Jud. Prahova

Nr. Crt	Nr cadastral Nr. topografic	Suprafaţa* (mp)	Observaţii / Referinţe
A1		2.500	Sector cadastral:53 Teren neimprejmuit;

B. Partea II. Proprietari şi acte

Inscrieri privitoare la dreptul de proprietate şi alte drepturi reale		Referinţe
/		
Act Administrativ nr. 90988, din 12/06/2003 emis de CJSDAPT PRAHOVA;		
B1	Intabulare, drept de PROPRIETATE, dobandit prin Reconstituire, cota actuala 1/1, cota initiala 1/1	A1
	1) **ŞTEFAN ION NICOLAE**, Lipsă CNP. 2) **STANCIU ION CONSTANŢA**, Lipsă CNP.	

C. Partea III. SARCINI .

Inscrieri privind dezmembramintele dreptului de proprietate, drepturi reale de garanţie şi sarcini	Referinţe
NU SUNT	

Anexa Nr. 1 La Partea I

Teren

Nr cadastral	Suprafaţa (mp)*	Observaţii / Referinţe
	2.500	

* Suprafaţa este determinată in planul de proiecţie Stereo 70.

DETALII LINIARE IMOBIL

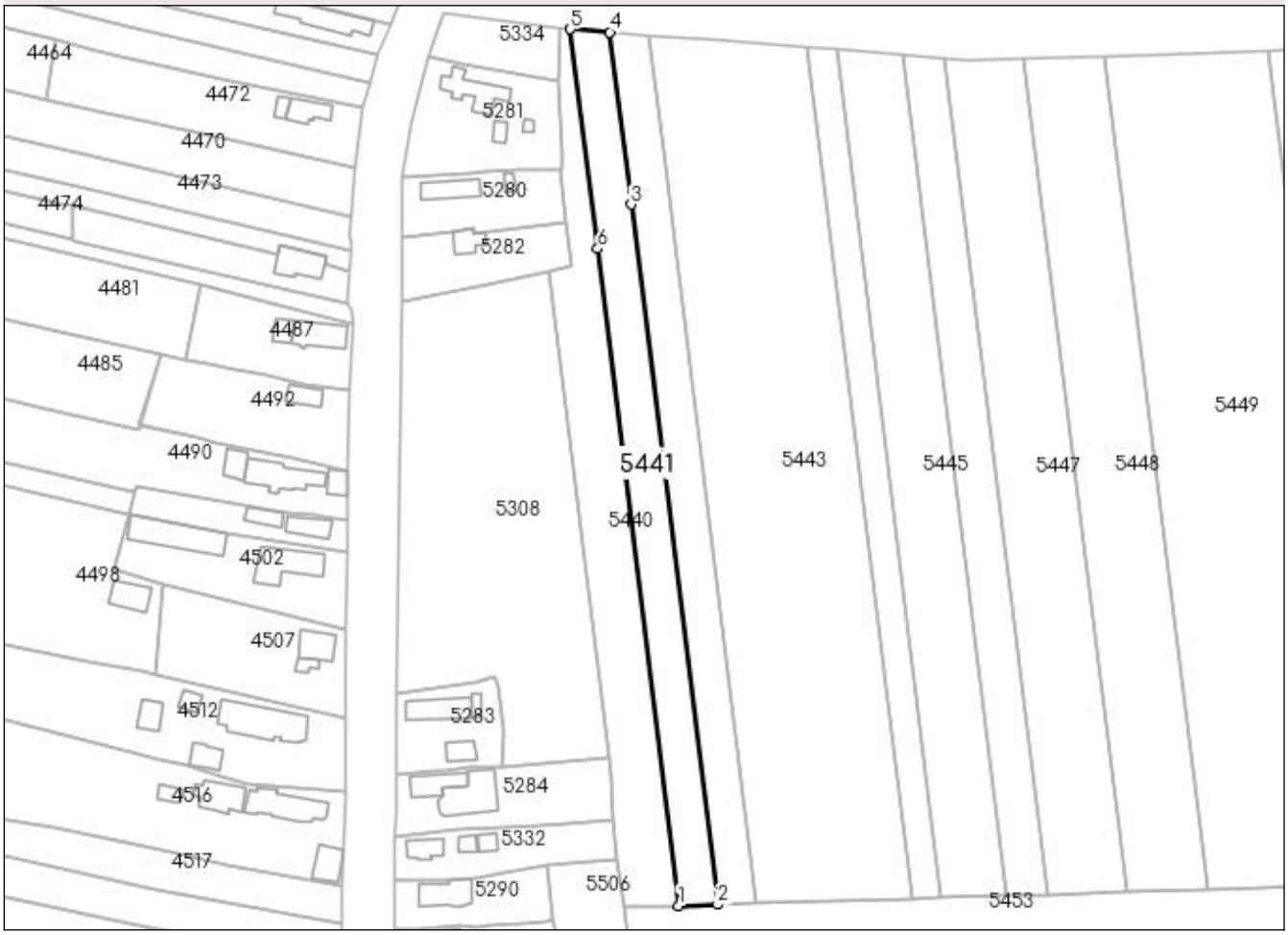

Date referitoare la teren

Crt	Categorie folosinţă	Intra vilan	Suprafaţa (mp)	Tarla	Parcelă	Nr. topo	Observaţii / Referinţe
1	arabil	DA	560	56	225/2	-	
2	arabil	NU	1.940	56	225/2	-	

Lungime Segmente

1) Valorile lungimilor segmentelor sunt obţinute din proiecţie în plan.

Punct început	X / Y	Punct sfârşit	X / Y	Lungime segment (** (m)
1	577.596,73 361.826,249	2	577.607,251 361.826,565	10.526
2	577.607,251 361.826,565	3	577.583,846 362.016,08	190.955
3	577.583,846 362.016,08	4	577.578,084 362.062,742	47.016
4	577.578,084 362.062,742	5	577.567,423 362.063,564	10.693

Punct început	X / Y	Punct sfârşit	X / Y	Lungime segment (** (m)
5	577.567,423 362.063,564	6	577.574,765 362.004,107	59.909
6	577.574,765 362.004,107	1	577.596,73 361.826,249	179.209

** Lungimile segmentelor sunt determinate în planul de proiecţie Stereo 70 şi sunt rotunjite la 1 milimetru.
*** Distanţa dintre puncte este formată din segmente cumulate ce sunt mai mici decât valoarea 1 milimetru.

DATE DESPRE IMOBILUL NR. 5442

Oficiul de Cadastru şi Publicitate Imobiliară PRAHOVA
Biroul de Cadastru şi Publicitate Imobiliară Ploieşti

A. Partea I. Descrierea imobilului

TEREN Necunoscut

Adresa: Loc. Podu Valeni, Jud. Prahova

Nr. Crt	Nr cadastral Nr. topografic	Suprafaţa* (mp)	Observaţii / Referinţe
A1		2.500	Sector cadastral:53 Teren neimprejmuit;

B. Partea II. Proprietari şi acte

Inscrieri privitoare la dreptul de proprietate şi alte drepturi reale		Referinţe
/		
Act Administrativ nr. 114407, din 12/06/2003 emis de CJSDAPT PRAHOVA;		
B1	Intabulare, drept de PROPRIETATE, dobandit prin Reconstituire, cota actuala 1/1, cota initiala 1/1	A1
	1) **ŞTEFAN MARIA**, Lipsă CNP. 2) **ŞTEFAN NICOLAE ION**, Lipsă CNP. 3) **ŞTEFAN ADRIAN**, Lipsă CNP. 4) **CODALBU NICOLAE MARIA**, Lipsă CNP.	

C. Partea III. SARCINI .

Inscrieri privind dezmembramintele dreptului de proprietate, drepturi reale de garanţie şi sarcini	Referinţe
NU SUNT	

Anexa Nr. 1 La Partea I

Teren

Nr cadastral	Suprafaţa (mp)*	Observaţii / Referinţe
	2.500	

* Suprafaţa este determinată in planul de proiecţie Stereo 70.

DETALII LINIARE IMOBIL

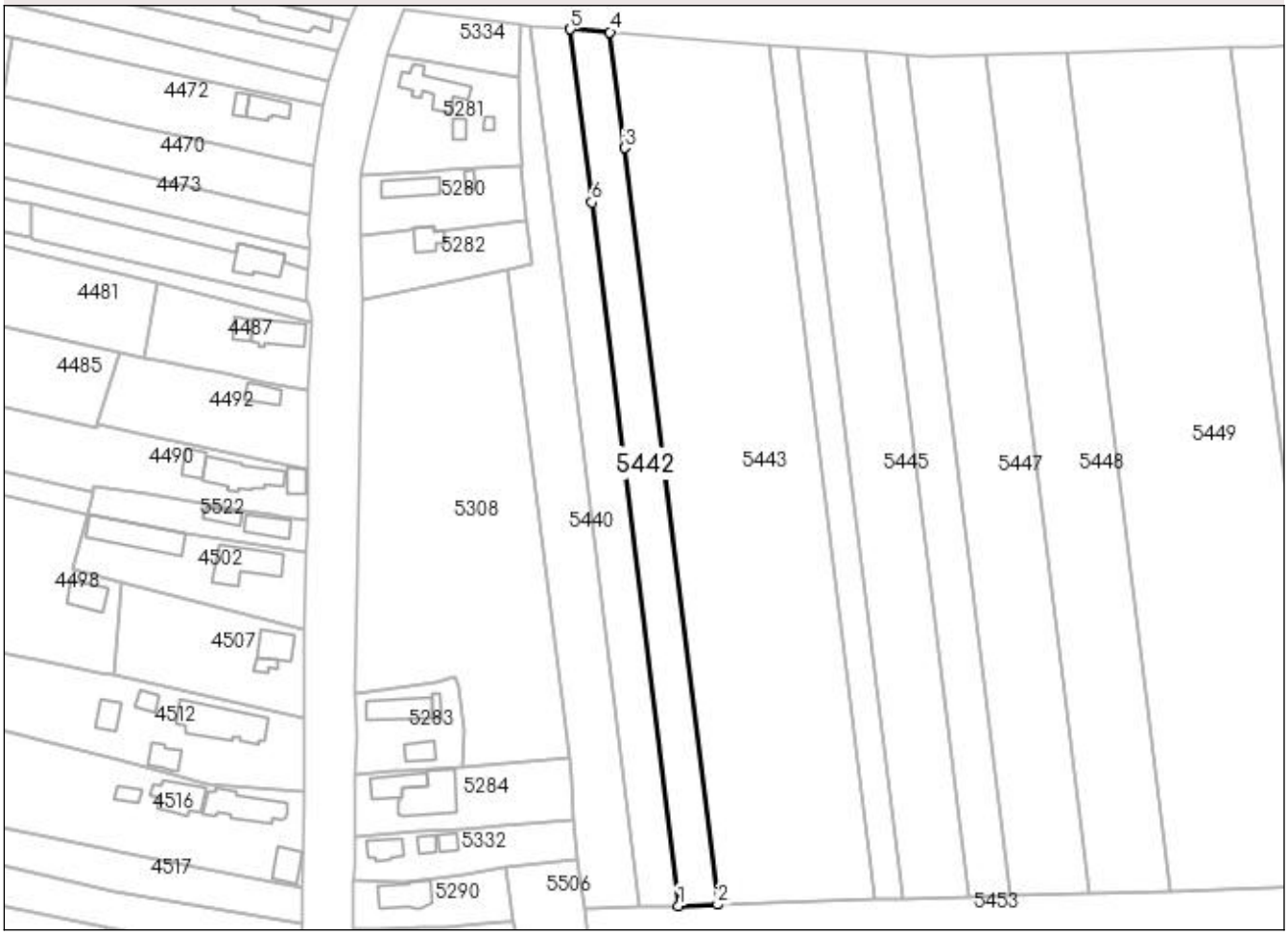

Date referitoare la teren

Crt	Categorie folosinţă	Intra vilan	Suprafaţa (mp)	Tarla	Parcelă	Nr. topo	Observaţii / Referinţe
1	arabil	DA	421	56	225/3	-	
2	arabil	NU	2.079	56	225/3	-	

Lungime Segmente

1) Valorile lungimilor segmentelor sunt obţinute din proiecţie în plan.

Punct început	X / Y	Punct sfârşit	X / Y	Lungime segment (** (m)
1	577.607,251 361.826,565	2	577.617,822 361.826,882	10.576
2	577.617,822 361.826,882	3	577.592,642 362.030,78	205.447
3	577.592,642 362.030,78	4	577.588,797 362.061,917	31.374
4	577.588,797 362.061,917	5	577.578,084 362.062,742	10.745

Punct început	X / Y	Punct sfârşit	X / Y	Lungime segment (** (m)
5	577.578,084 362.062,742	6	577.583,846 362.016,08	47.016
6	577.583,846 362.016,08	1	577.607,251 361.826,565	190.955

** Lungimile segmentelor sunt determinate în planul de proiecţie Stereo 70 şi sunt rotunjite la 1 milimetru.
*** Distanţa dintre puncte este formată din segmente cumulate ce sunt mai mici decât valoarea 1 milimetru.

DATE DESPRE IMOBILUL NR. 5443

Oficiul de Cadastru şi Publicitate Imobiliară PRAHOVA
Biroul de Cadastru şi Publicitate Imobiliară Ploieşti

A. Partea I. Descrierea imobilului

TEREN Necunoscut

Adresa: Loc. Podu Valeni, Jud. Prahova

Nr. Crt	Nr cadastral Nr. topografic	Suprafaţa* (mp)	Observaţii / Referinţe
A1	22151	9.879	Sector cadastral:53 Teren imprejmuit;

B. Partea II. Proprietari şi acte

Inscrieri privitoare la dreptul de proprietate şi alte drepturi reale		Referinţe
/		
Act Administrativ nr. 112967, din 19/12/2002 emis de CJSDAPT PRAHOVA;		
B1	Intabulare, drept de PROPRIETATE, dobandit prin Reconstituire, cota actuala 1/1, cota initiala 1/1	A1
	1) **CODALBU ION NASTASE**, Lipsă CNP.	

C. Partea III. SARCINI .

Inscrieri privind dezmembramintele dreptului de proprietate, drepturi reale de garanţie şi sarcini	Referinţe
NU SUNT	

Anexa Nr. 1 La Partea I

Teren

Nr cadastral	Suprafaţa (mp)*	Observaţii / Referinţe
22151	9.879	

* Suprafaţa este determinată in planul de proiecţie Stereo 70.

DETALII LINIARE IMOBIL



Date referitoare la teren

Crt	Categorie folosinţă	Intra vilan	Suprafaţa (mp)	Tarla	Parcelă	Nr. topo	Observaţii / Referinţe
1	arabil	DA	274	56	225/4	-	
2	arabil	NU	9.605	56	225/4	-	

Lungime Segmente

1) Valorile lungimilor segmentelor sunt obţinute din proiecţie în plan.

Punct început	X / Y	Punct sfârşit	X / Y	Lungime segment (** (m)
1	577.617,822 361.826,882	2	577.660,11 361.828,149	42.307
2	577.660,11 361.828,149	3	577.631,649 362.058,616	232.218
3	577.631,649 362.058,616	4	577.606,571 362.060,548	25.152
4	577.606,571 362.060,548	5	577.588,797 362.061,917	17.827

Punct început	X / Y	Punct sfârşit	X / Y	Lungime segment (** (m)
5	577.588,797 362.061,917	6	577.592,642 362.030,78	31.374
6	577.592,642 362.030,78	1	577.617,822 361.826,882	205.447

** Lungimile segmentelor sunt determinate în planul de proiecţie Stereo 70 şi sunt rotunjite la 1 milimetru.
*** Distanţa dintre puncte este formată din segmente cumulate ce sunt mai mici decât valoarea 1 milimetru.

DATE DESPRE IMOBILUL NR. 5444

Oficiul de Cadastru şi Publicitate Imobiliară PRAHOVA
Biroul de Cadastru şi Publicitate Imobiliară Ploiești

A. Partea I. Descrierea imobilului

TEREN Extravilan

Adresa: Jud. Prahova

Nr. Crt	Nr cadastral Nr. topografic	Suprafaţa* (mp)	Observaţii / Referinţe
A1		1.776	Sector cadastral:53 Teren neimprejmuit;

B. Partea II. Proprietari şi acte

Inscrieri privitoare la dreptul de proprietate şi alte drepturi reale		Referinţe
/		
Act Administrativ nr. 20180, din 28/06/1994 emis de CJSDAPT PRAHOVA;		
B1	Intabulare, drept de PROPRIETATE, dobandit prin Reconstituire, cota actuala 1/1, cota initiala 1/1	A1
	1) **STANCU NICOLAE**, Lipsă CNP. 2) **STANCU RADU**, Lipsă CNP. 3) **STANCU DUMITRA**, Lipsă CNP.	

C. Partea III. SARCINI .

Inscrieri privind dezmembramintele dreptului de proprietate, drepturi reale de garanţie şi sarcini	Referinţe
NU SUNT	

Anexa Nr. 1 La Partea I

Teren

Nr cadastral	Suprafaţa (mp)*	Observaţii / Referinţe
	1.776	

* Suprafaţa este determinată in planul de proiecţie Stereo 70.

DETALII LINIARE IMOBIL

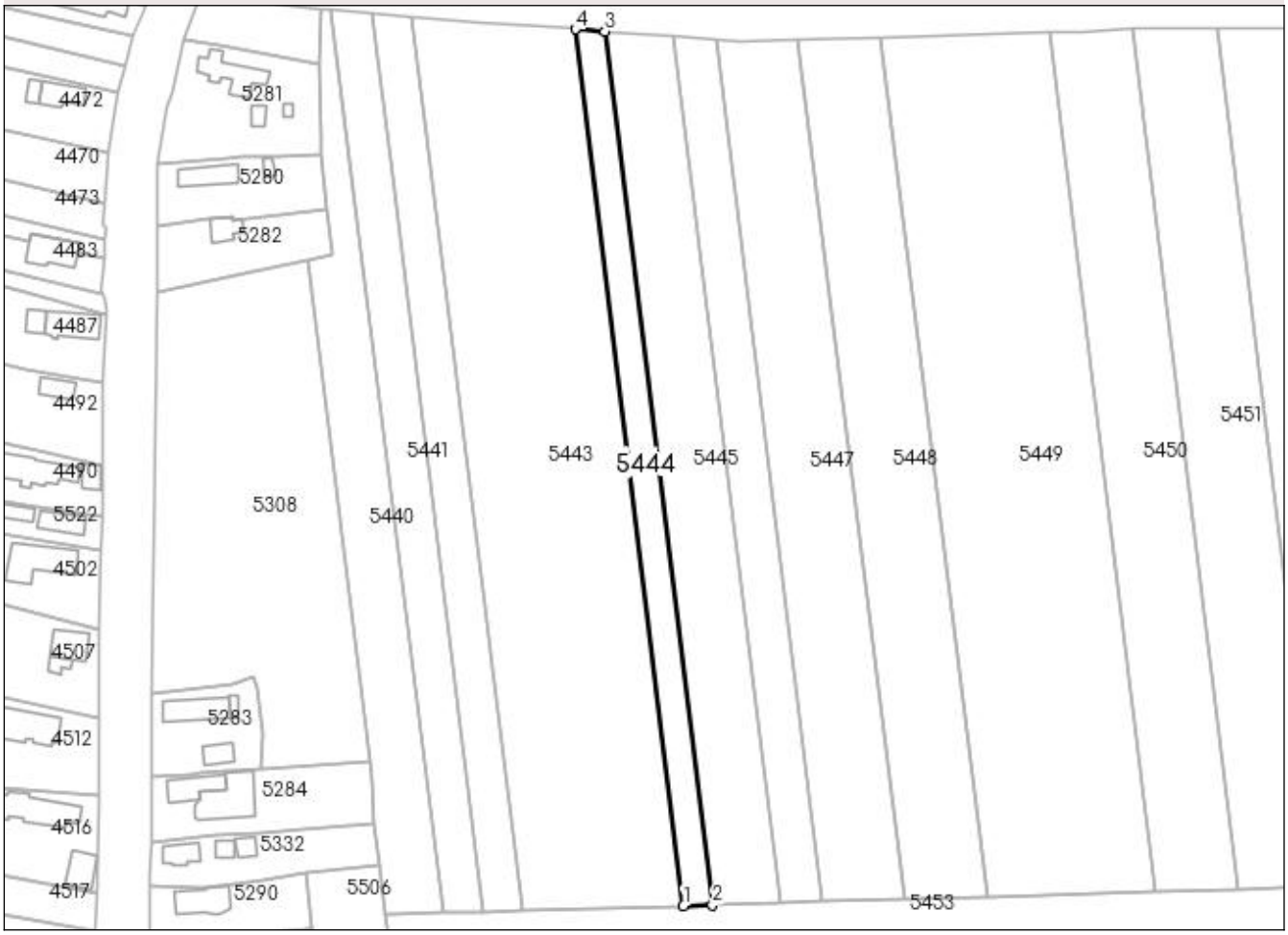

Date referitoare la teren

Crt	Categorie folosinţă	Intra vilan	Suprafaţa (mp)	Tarla	Parcelă	Nr. topo	Observaţii / Referinţe
1	arabil	NU	1.776	56	225/5	-	

Lungime Segmente
1) Valorile lungimilor segmentelor sunt obţinute din proiecţie în plan.

Punct început	X / Y	Punct sfârşit	X / Y	Lungime segment (** (m)
1	577.660,11 361.828,149	2	577.667,802 361.828,38	7.695
2	577.667,802 361.828,38	3	577.639,443 362.058,015	231.379
3	577.639,443 362.058,015	4	577.631,649 362.058,616	7.817
4	577.631,649 362.058,616	1	577.660,11 361.828,149	232.218

** Lungimile segmentelor sunt determinate în planul de proiecţie Stereo 70 şi sunt rotunjite la 1 milimetru.
*** Distanţa dintre puncte este formată din segmente cumulate ce sunt mai mici decât valoarea 1 milimetru.

DATE DESPRE IMOBILUL NR. 5445

Oficiul de Cadastru şi Publicitate Imobiliară PRAHOVA
Biroul de Cadastru şi Publicitate Imobiliară Ploiești

A. Partea I. Descrierea imobilului

TEREN Extravilan

Adresa: Jud. Prahova

Nr. Crt	Nr cadastral Nr. topografic	Suprafaţa* (mp)	Observaţii / Referinţe
A1		4.100	Sector cadastral:53 Teren neimprejmuit;

B. Partea II. Proprietari şi acte

Inscrieri privitoare la dreptul de proprietate şi alte drepturi reale		Referinţe
/		
Act Administrativ nr. 112982, din 23/12/2002 emis de CJSDAPT PRAHOVA;		
B1	Intabulare, drept de PROPRIETATE, dobandit prin Reconstituire, cota actuala 1/1, cota initiala 1/1	A1
	1) **ILIE MARIN NICOLAE**, Lipsă CNP.	

C. Partea III. SARCINI .

Inscrieri privind dezmembramintele dreptului de proprietate, drepturi reale de garanţie şi sarcini	Referinţe
NU SUNT	

Anexa Nr. 1 La Partea I

Teren

Nr cadastral	Suprafaţa (mp)*	Observaţii / Referinţe
	4.100	

* Suprafaţa este determinată in planul de proiecţie Stereo 70.

DETALII LINIARE IMOBIL



Date referitoare la teren

Crt	Categorie folosinţă	Intra vilan	Suprafaţa (mp)	Tarla	Parcelă	Nr. topo	Observaţii / Referinţe
1	arabil	NU	4.100	56	225/6	-	

Lungime Segmente
1) Valorile lungimilor segmentelor sunt obţinute din proiecţie în plan.

Punct început	X / Y	Punct sfârşit	X / Y	Lungime segment (** (m)
1	577.667,802 361.828,38	2	577.685,666 361.828,915	17.872
2	577.685,666 361.828,915	3	577.657,545 362.056,621	229.436
3	577.657,545 362.056,621	4	577.639,443 362.058,015	18.156
4	577.639,443 362.058,015	1	577.667,802 361.828,38	231.379

** Lungimile segmentelor sunt determinate în planul de proiecţie Stereo 70 şi sunt rotunjite la 1 milimetru.
*** Distanţa dintre puncte este formată din segmente cumulate ce sunt mai mici decât valoarea 1 milimetru.

DATE DESPRE IMOBILUL NR. 5446

Oficiul de Cadastru şi Publicitate Imobiliară PRAHOVA
Biroul de Cadastru şi Publicitate Imobiliară Ploieşti

A. Partea I. Descrierea imobilului

TEREN Extravilan

Adresa: Jud. Prahova

Nr. Crt	Nr cadastral Nr. topografic	Suprafaţa* (mp)	Observaţii / Referinţe
A1		2.500	Sector cadastral:53 Teren neimprejmuit;

B. Partea II. Proprietari şi acte

Inscrieri privitoare la dreptul de proprietate şi alte drepturi reale		Referinţe
/		
Act Administrativ nr. 111573, din 18/12/2002 emis de CJSDAPT PRAHOVA;		
B1	Intabulare, drept de PROPRIETATE, dobandit prin Reconstituire, cota actuala 1/1, cota initiala 1/1	A1
	1) **TĂNASE ANICA**, Lipsă CNP.	

C. Partea III. SARCINI .

Inscrieri privind dezmembramintele dreptului de proprietate, drepturi reale de garanţie şi sarcini	Referinţe
NU SUNT	

Anexa Nr. 1 La Partea I

Teren

Nr cadastral	Suprafaţa (mp)*	Observaţii / Referinţe
	2.500	

* Suprafaţa este determinată in planul de proiecţie Stereo 70.

DETALII LINIARE IMOBIL

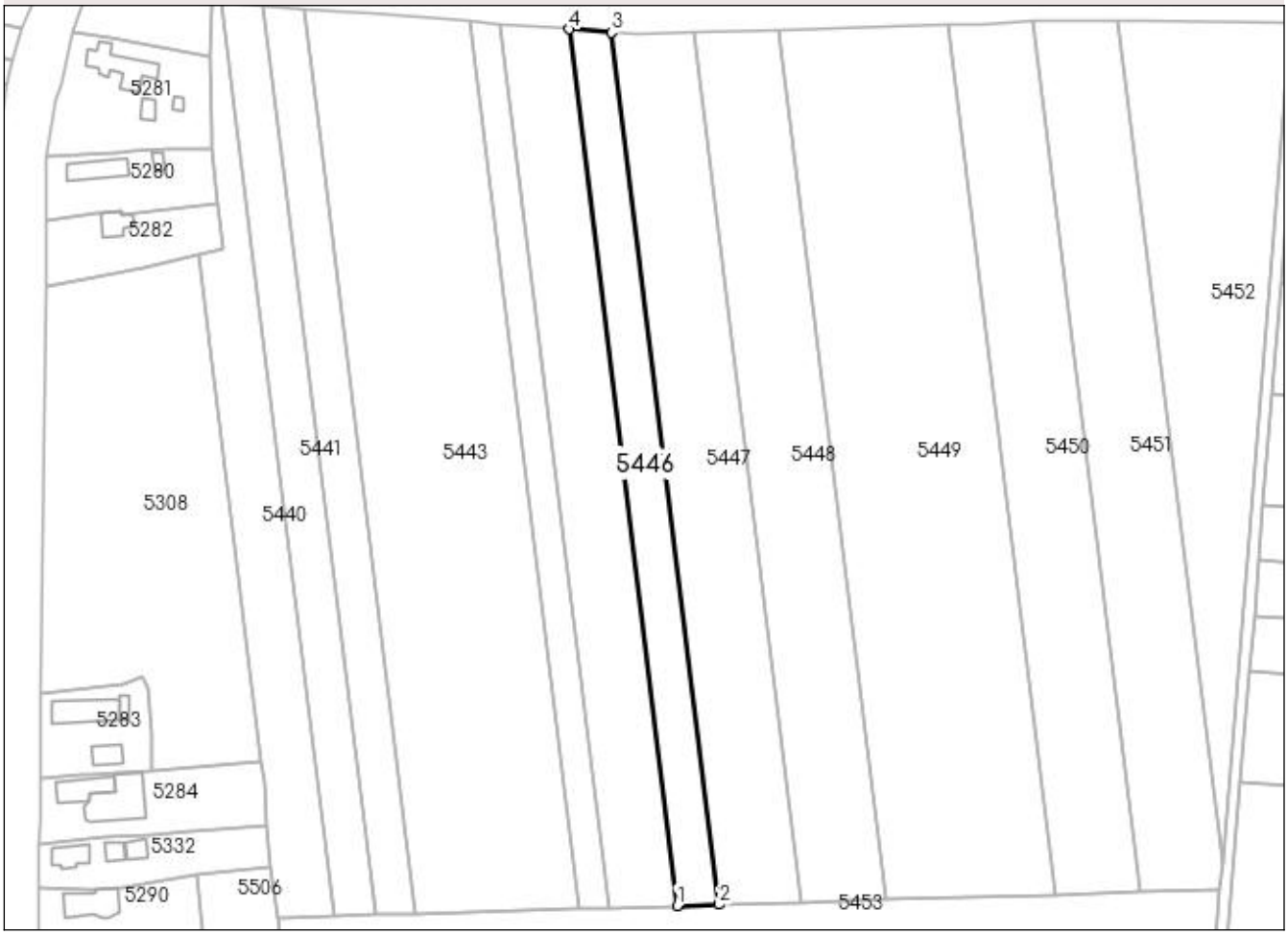

Date referitoare la teren

Crt	Categorie folosinţă	Intra vilan	Suprafaţa (mp)	Tarla	Parcelă	Nr. topo	Observaţii / Referinţe
1	arabil	NU	2.500	56	225/7	-	

Lungime Segmente

1) Valorile lungimilor segmentelor sunt obţinute din proiecţie în plan.

Punct început	X / Y	Punct sfârşit	X / Y	Lungime segment (** (m)
1	577.685,666 361.828,915	2	577.696,633 361.829,244	10.972
2	577.696,633 361.829,244	3	577.668,658 362.055,765	228.242
3	577.668,658 362.055,765	4	577.657,545 362.056,621	11.146
4	577.657,545 362.056,621	1	577.685,666 361.828,915	229.436

** Lungimile segmentelor sunt determinate în planul de proiecţie Stereo 70 şi sunt rotunjite la 1 milimetru.
*** Distanţa dintre puncte este formată din segmente cumulate ce sunt mai mici decât valoarea 1 milimetru.

DATE DESPRE IMOBILUL NR. 5447

Oficiul de Cadastru şi Publicitate Imobiliară PRAHOVA
Biroul de Cadastru şi Publicitate Imobiliară Ploiești

A. Partea I. Descrierea imobilului

TEREN Extravilan

Adresa: Jud. Prahova, T56, A225/8, Extravilan

Nr. Crt	Nr cadastral Nr. topografic	Suprafaţa* (mp)	Observaţii / Referinţe
A1	25772	4.881	Sector cadastral:53 Teren neimprejmuit;

B. Partea II. Proprietari şi acte

Inscrieri privitoare la dreptul de proprietate şi alte drepturi reale		Referinţe
30471 / 08/03/2021		
Act Notarial nr. 141, din 16/10/2019 emis de NP NECULAE DIANA (act administrativ nr 109712 din 18.11.2002, emis de COMISIA JUDETEANA PRAHOVA);		
B1	Intabulare, drept de PROPRIETATE, dobandit prin Succesiune, cota actuala 1/1, cota initiala 1/1	A1
	1) **AMURĂRIŢEI ELENA**	

C. Partea III. SARCINI .

Inscrieri privind dezmembramintele dreptului de proprietate, drepturi reale de garanţie şi sarcini	Referinţe
NU SUNT	

Anexa Nr. 1 La Partea I

Teren

Nr cadastral	Suprafaţa (mp)*	Observaţii / Referinţe
25772	4.881	

* Suprafaţa este determinată in planul de proiecţie Stereo 70.

DETALII LINIARE IMOBIL

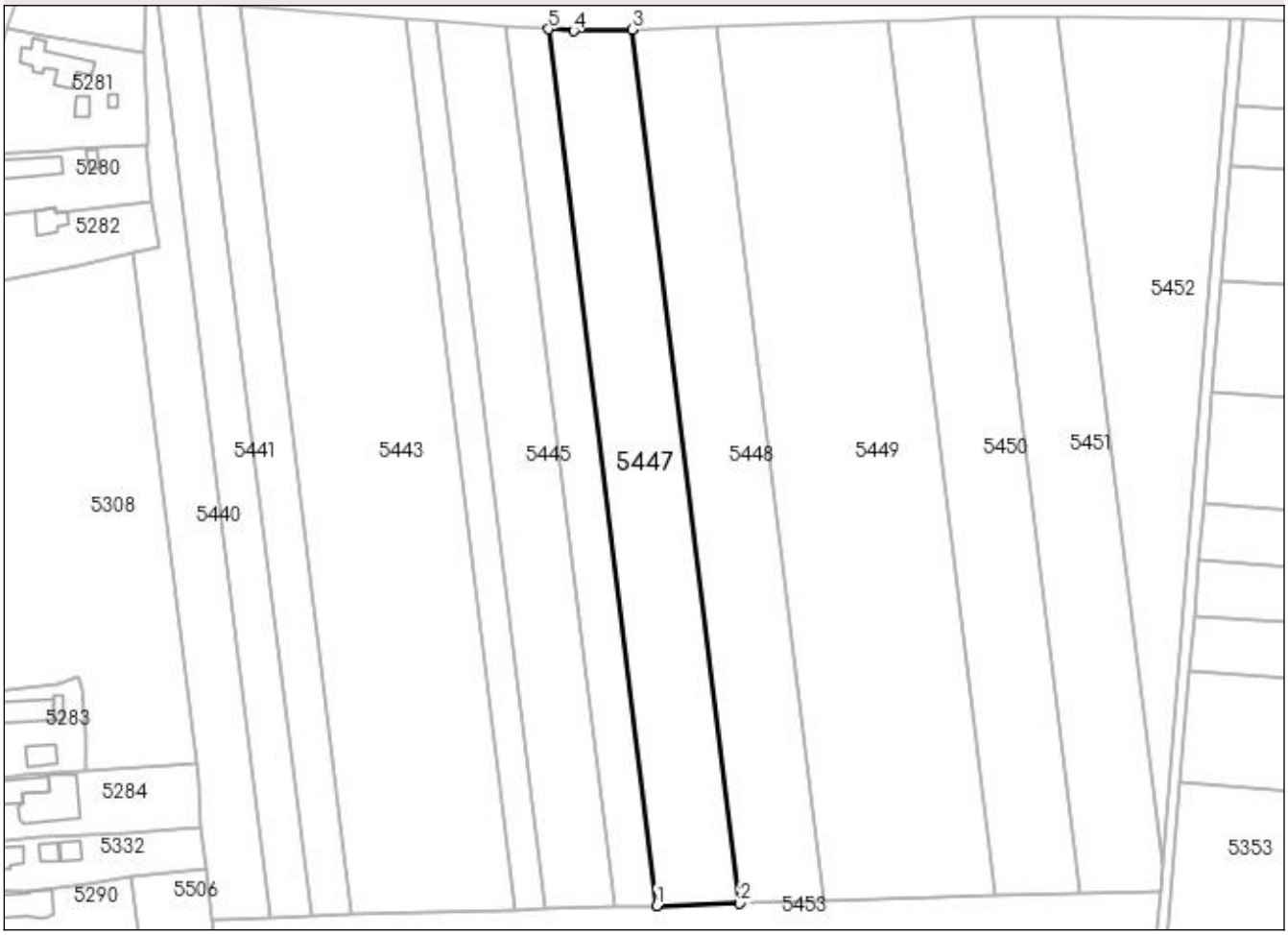

Date referitoare la teren

Crt	Categorie folosinţă	Intra vilan	Suprafaţa (mp)	Tarla	Parcelă	Nr. topo	Observaţii / Referinţe
1	arabil	NU	4.881	56	225/8	-	

Lungime Segmente

1) Valorile lungimilor segmentelor sunt obţinute din proiecţie în plan.

Punct început	X / Y	Punct sfârşit	X / Y	Lungime segment (** (m)
1	577.696,633 361.829,244	2	577.718,157 361.829,89	21.534
2	577.718,157 361.829,89	3	577.690,269 362.055,713	227.538
3	577.690,269 362.055,713	4	577.675,197 362.055,261	15.079
4	577.675,197 362.055,261	5	577.668,658 362.055,765	6.558
5	577.668,658 362.055,765	1	577.696,633 361.829,244	228.242

** Lungimile segmentelor sunt determinate în planul de proiecţie Stereo 70 şi sunt rotunjite la 1 milimetru.
*** Distanţa dintre puncte este formată din segmente cumulate ce sunt mai mici decât valoarea 1 milimetru.

DATE DESPRE IMOBILUL NR. 5448

Oficiul de Cadastru şi Publicitate Imobiliară PRAHOVA
Biroul de Cadastru şi Publicitate Imobiliară Ploieşti

A. Partea I. Descrierea imobilului

TEREN Extravilan

Adresa: Jud. Prahova

Nr. Crt	Nr cadastral Nr. topografic	Suprafaţa* (mp)	Observaţii / Referinţe
A1		4.937	Sector cadastral:53 Teren neimprejmuit;

B. Partea II. Proprietari şi acte

Inscrieri privitoare la dreptul de proprietate şi alte drepturi reale		Referinţe
/		
Act Administrativ nr. 109708, din 18/11/2002 emis de CJSDAPT PRAHOVA;		
B1	Intabulare, drept de PROPRIETATE, dobandit prin Reconstituire, cota actuala 1/1, cota initiala 1/1	A1
	1) **ION GHEORGHE NICULINA**, Lipsă CNP.	

C. Partea III. SARCINI .

Inscrieri privind dezmembramintele dreptului de proprietate, drepturi reale de garanţie şi sarcini	Referinţe
NU SUNT	

Anexa Nr. 1 La Partea I

Teren

Nr cadastral	Suprafaţa (mp)*	Observaţii / Referinţe
	4.937	

* Suprafaţa este determinată in planul de proiecţie Stereo 70.

DETALII LINIARE IMOBIL



Date referitoare la teren

Crt	Categorie folosinţă	Intra vilan	Suprafaţa (mp)	Tarla	Parcelă	Nr. topo	Observaţii / Referinţe
1	arabil	NU	4.937	56	225/9	-	

Lungime Segmente

1) Valorile lungimilor segmentelor sunt obţinute din proiecţie în plan.

Punct început	X / Y	Punct sfârşit	X / Y	Lungime segment (** (m)
1	577.718,157 361.829,89	2	577.739,939 361.830,543	21.792
2	577.739,939 361.830,543	3	577.712,051 362.056,366	227.538
3	577.712,051 362.056,366	4	577.690,269 362.055,713	21.792
4	577.690,269 362.055,713	1	577.718,157 361.829,89	227.538

** Lungimile segmentelor sunt determinate în planul de proiecţie Stereo 70 şi sunt rotunjite la 1 milimetru.
*** Distanţa dintre puncte este formată din segmente cumulate ce sunt mai mici decât valoarea 1 milimetru.

DATE DESPRE IMOBILUL NR. 5449

Oficiul de Cadastru şi Publicitate Imobiliară PRAHOVA
Biroul de Cadastru şi Publicitate Imobiliară Ploieşti

A. Partea I. Descrierea imobilului

TEREN Extravilan

Adresa: Jud. Prahova

Nr. Crt	Nr cadastral Nr. topografic	Suprafaţa* (mp)	Observaţii / Referinţe
A1		10.019	Sector cadastral:53 Teren neimprejmuit;

B. Partea II. Proprietari şi acte

Inscrieri privitoare la dreptul de proprietate şi alte drepturi reale		Referinţe
/		
Act Administrativ nr. 109703, din 18/11/2002 emis de CJSDAPT PRAHOVA;		
B1	Intabulare, drept de PROPRIETATE, dobandit prin Reconstituire, cota actuala 1/1, cota initiala 1/1	A1
	1) **BARBU STAN ANICA**, Lipsă CNP.	

C. Partea III. SARCINI .

Inscrieri privind dezmembramintele dreptului de proprietate, drepturi reale de garanţie şi sarcini	Referinţe
NU SUNT	

Anexa Nr. 1 La Partea I

Teren

Nr cadastral	Suprafaţa (mp)*	Observaţii / Referinţe
	10.019	

* Suprafaţa este determinată in planul de proiecţie Stereo 70.

DETALII LINIARE IMOBIL

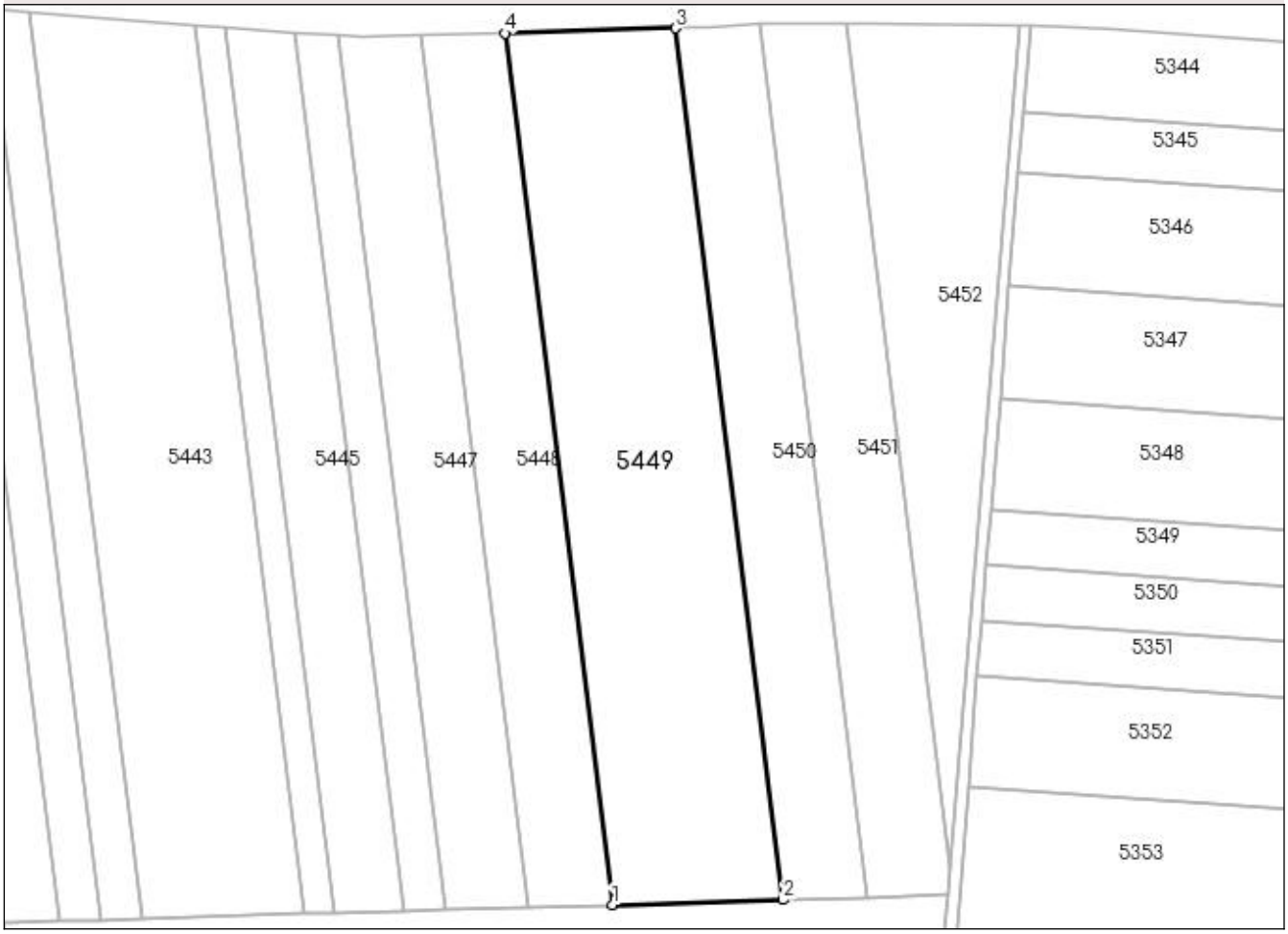

Date referitoare la teren

Crt	Categorie folosinţă	Intra vilan	Suprafaţa (mp)	Tarla	Parcelă	Nr. topo	Observaţii / Referinţe
1	arabil	NU	10.019	56	225/10	-	

Lungime Segmente
1) Valorile lungimilor segmentelor sunt obţinute din proiecţie în plan.

Punct început	X / Y	Punct sfârşit	X / Y	Lungime segment (** (m)
1	577.739,939 361.830,543	2	577.784,142 361.831,868	44.223
2	577.784,142 361.831,868	3	577.756,254 362.057,691	227.538
3	577.756,254 362.057,691	4	577.712,051 362.056,366	44.223
4	577.712,051 362.056,366	1	577.739,939 361.830,543	227.538

** Lungimile segmentelor sunt determinate în planul de proiecţie Stereo 70 şi sunt rotunjite la 1 milimetru.
*** Distanţa dintre puncte este formată din segmente cumulate ce sunt mai mici decât valoarea 1 milimetru.

DATE DESPRE IMOBILUL NR. 5450

Oficiul de Cadastru şi Publicitate Imobiliară PRAHOVA
Biroul de Cadastru şi Publicitate Imobiliară Ploieşti

A. Partea I. Descrierea imobilului

TEREN Extravilan

Adresa: Jud. Prahova

Nr. Crt	Nr cadastral Nr. topografic	Suprafaţa* (mp)	Observaţii / Referinţe
A1		5.000	Sector cadastral:53 Teren neimprejmuit;

B. Partea II. Proprietari şi acte

Inscrieri privitoare la dreptul de proprietate şi alte drepturi reale		Referinţe
/		
Act Administrativ nr. 109728, din 18/11/2002 emis de CJSDAPT PRAHOVA;		
B1	Intabulare, drept de PROPRIETATE, dobandit prin Reconstituire, cota actuala 1/1, cota initiala 1/1	A1
	1) **DINU CANDEA VASILE**, Lipsă CNP.	

C. Partea III. SARCINI .

Inscrieri privind dezmembramintele dreptului de proprietate, drepturi reale de garanţie şi sarcini	Referinţe
NU SUNT	

Anexa Nr. 1 La Partea I

Teren

Nr cadastral	Suprafaţa (mp)*	Observaţii / Referinţe
	5.000	

* Suprafaţa este determinată in planul de proiecţie Stereo 70.

DETALII LINIARE IMOBIL



Date referitoare la teren

Crt	Categorie folosinţă	Intra vilan	Suprafaţa (mp)	Tarla	Parcelă	Nr. topo	Observaţii / Referinţe
1	arabil	NU	5.000	56	225/11	-	

Lungime Segmente
1) Valorile lungimilor segmentelor sunt obţinute din proiecţie în plan.

Punct început	X / Y	Punct sfârşit	X / Y	Lungime segment (** (m)
1	577.784,142 361.831,868	2	577.806,188 361.832,529	22.056
2	577.806,188 361.832,529	3	577.778,244 362.058,803	227.993
3	577.778,244 362.058,803	4	577.765,076 362.057,956	13.195
4	577.765,076 362.057,956	5	577.756,254 362.057,691	8.826
5	577.756,254 362.057,691	1	577.784,142 361.831,868	227.538

** Lungimile segmentelor sunt determinate în planul de proiecţie Stereo 70 şi sunt rotunjite la 1 milimetru.
*** Distanţa dintre puncte este formată din segmente cumulate ce sunt mai mici decât valoarea 1 milimetru.

DATE DESPRE IMOBILUL NR. 5451

Oficiul de Cadastru şi Publicitate Imobiliară PRAHOVA
Biroul de Cadastru şi Publicitate Imobiliară Ploieşti

A. Partea I. Descrierea imobilului

TEREN Extravilan

Adresa: Jud. Prahova

Nr. Crt	Nr cadastral Nr. topografic	Suprafaţa* (mp)	Observaţii / Referinţe
A1		4.993	Sector cadastral:53 Teren neimprejmuit;

B. Partea II. Proprietari şi acte

Inscrieri privitoare la dreptul de proprietate şi alte drepturi reale		Referinţe
/		
Act Administrativ nr. 109706, din 18/11/2002 emis de CJSDAPT PRAHOVA;		
B1	Intabulare, drept de PROPRIETATE, dobandit prin Reconstituire, cota actuala 1/1, cota initiala 1/1	A1
	1) **IONIŢA GHEORGHE NICOLAE**, Lipsă CNP.	

C. Partea III. SARCINI .

Inscrieri privind dezmembramintele dreptului de proprietate, drepturi reale de garanţie şi sarcini	Referinţe
NU SUNT	

Anexa Nr. 1 La Partea I

Teren

Nr cadastral	Suprafaţa (mp)*	Observaţii / Referinţe
	4.993	

* Suprafaţa este determinată in planul de proiecţie Stereo 70.

DETALII LINIARE IMOBIL

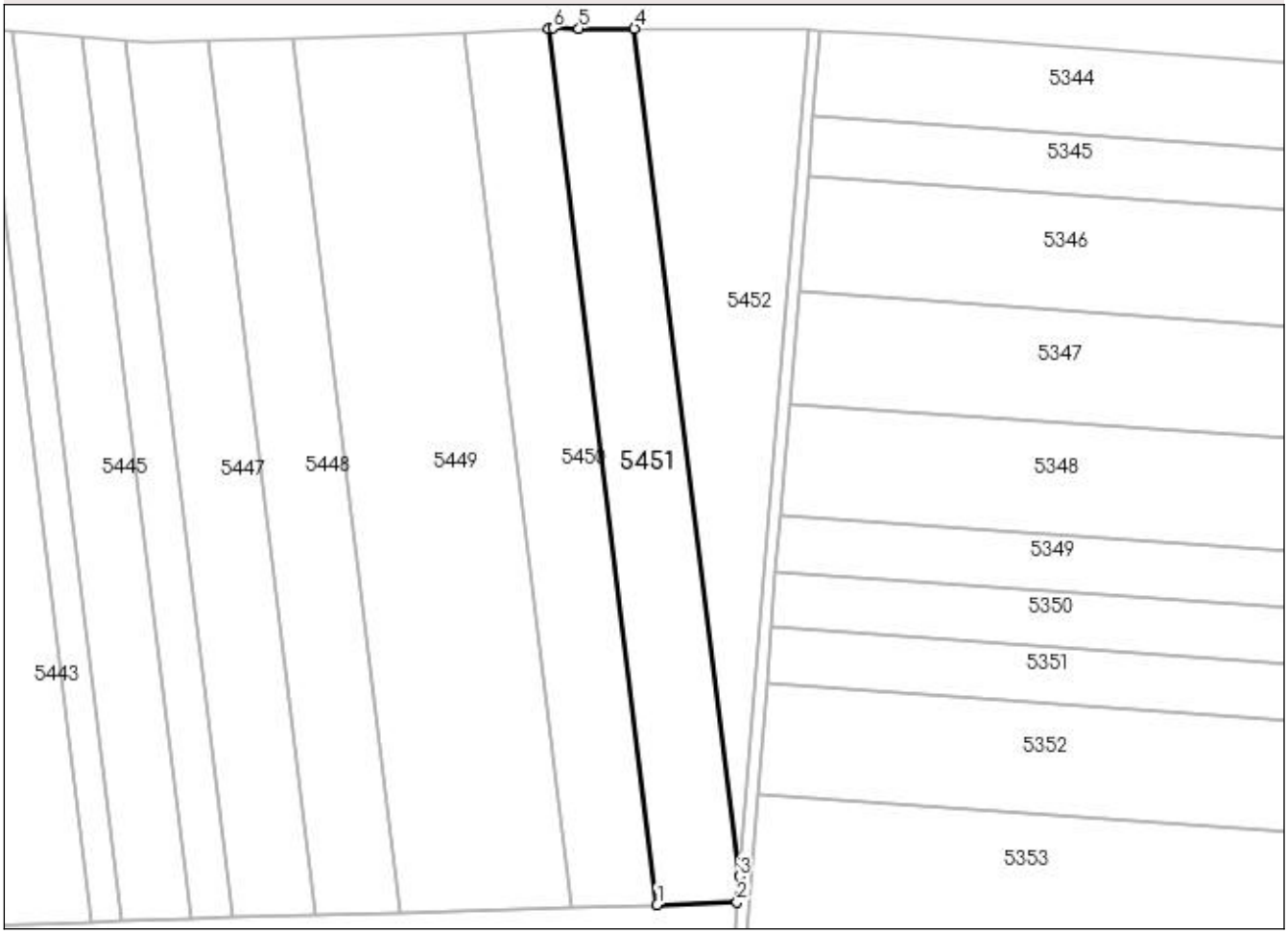

Date referitoare la teren

Crt	Categorie folosinţă	Intra vilan	Suprafaţa (mp)	Tarla	Parcelă	Nr. topo	Observaţii / Referinţe
1	arabil	NU	4.993	56	225/12	-	

Lungime Segmente

1) Valorile lungimilor segmentelor sunt obţinute din proiecţie în plan.

Punct început	X / Y	Punct sfârşit	X / Y	Lungime segment (** (m)
1	577.806,188 361.832,529	2	577.826,845 361.833,148	20.666
2	577.826,845 361.833,148	3	577.827,397 361.839,896	6.771
3	577.827,397 361.839,896	4	577.800,37 362.058,744	220.511
4	577.800,37 362.058,744	5	577.785,983 362.058,83	14.387
5	577.785,983 362.058,83	6	577.779,29 362.058,87	6.693

Punct început	X / Y	Punct sfârşit	X / Y	Lungime segment (** (m)
6	577.779,29 362.058,87	7	577.778,244 362.058,803	1.048
7	577.778,244 362.058,803	1	577.806,188 361.832,529	227.993

** Lungimile segmentelor sunt determinate în planul de proiecţie Stereo 70 şi sunt rotunjite la 1 milimetru.
*** Distanţa dintre puncte este formată din segmente cumulate ce sunt mai mici decât valoarea 1 milimetru.

DATE DESPRE IMOBILUL NR. 5452

Oficiul de Cadastru şi Publicitate Imobiliară PRAHOVA
Biroul de Cadastru şi Publicitate Imobiliară Ploieşti

A. Partea I. Descrierea imobilului

TEREN Extravilan

Adresa: Jud. Prahova

Nr. Crt	Nr cadastral Nr. topografic	Suprafaţa* (mp)	Observaţii / Referinţe
A1		4.909	Sector cadastral:53 Teren neimprejmuit;

B. Partea II. Proprietari şi acte

Inscrieri privitoare la dreptul de proprietate şi alte drepturi reale		Referinţe
/		
Act Administrativ nr. 109704, din 18/11/2002 emis de CJSDAPT PRAHOVA;		
B1	Intabulare, drept de PROPRIETATE, dobandit prin Reconstituire, cota actuala 1/1, cota initiala 1/1	A1
	1) **BARBU ION IOANA**, Lipsă CNP. 2) **GHIŢĂ ILIE VIOREL GEORGE**, Lipsă CNP. 3) **BARBU ION**, Lipsă CNP.	

C. Partea III. SARCINI .

Inscrieri privind dezmembramintele dreptului de proprietate, drepturi reale de garanţie şi sarcini	Referinţe
NU SUNT	

Anexa Nr. 1 La Partea I

Teren

Nr cadastral	Suprafaţa (mp)*	Observaţii / Referinţe
	4.909	

* Suprafaţa este determinată in planul de proiecţie Stereo 70.

DETALII LINIARE IMOBIL

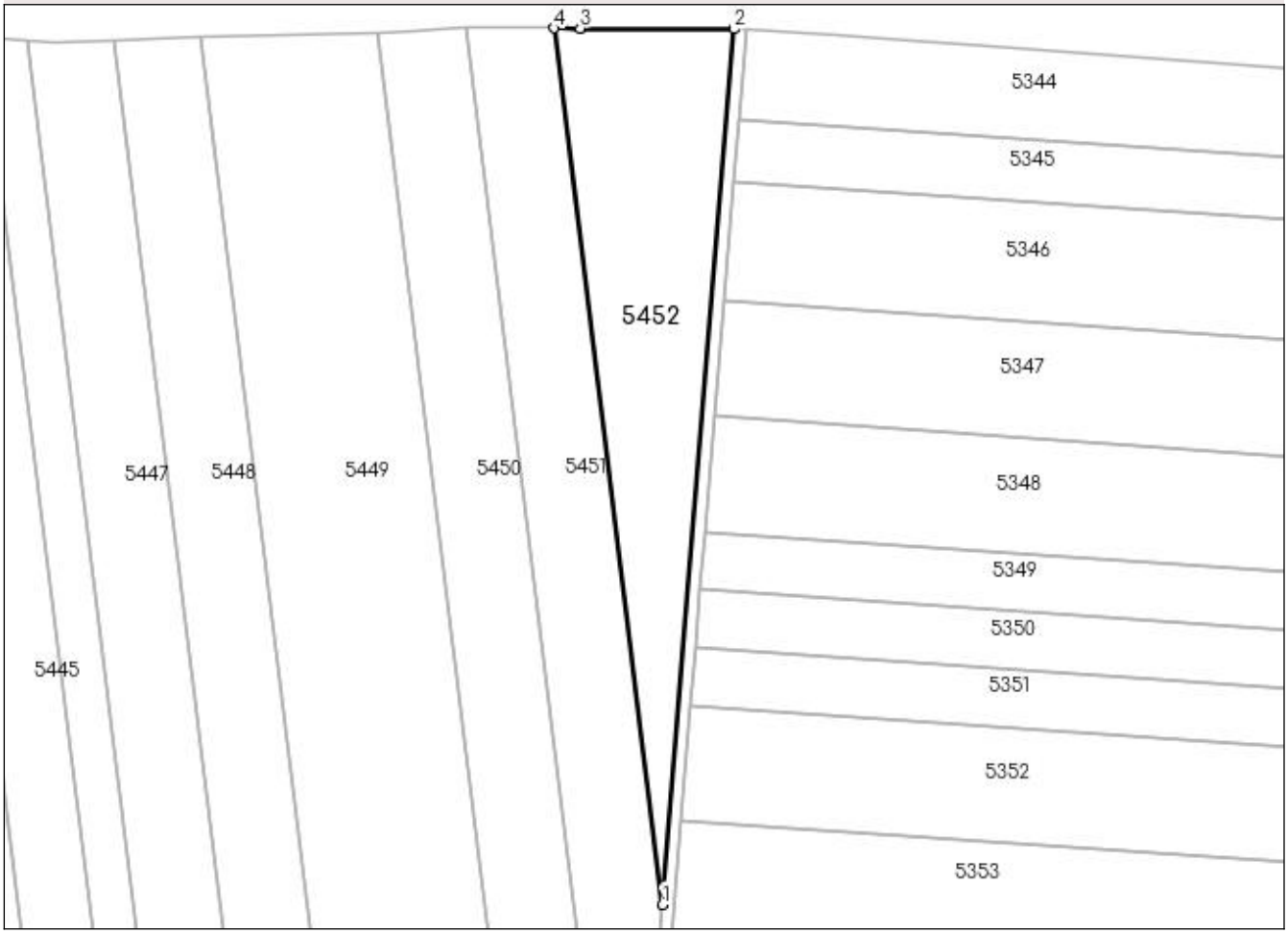

Date referitoare la teren

Crt	Categorie folosinţă	Intra vilan	Suprafaţa (mp)	Tarla	Parcelă	Nr. topo	Observaţii / Referinţe
1	arabil	NU	4.909	56	225/13	-	

Lungime Segmente

1) Valorile lungimilor segmentelor sunt obţinute din proiecţie în plan.

Punct început	X / Y	Punct sfârşit	X / Y	Lungime segment (** (m)
1	577.827,397 361.839,896	2	577.845,264 362.058,477	219.31
2	577.845,264 362.058,477	3	577.806,849 362.058,706	38.416
3	577.806,849 362.058,706	4	577.800,37 362.058,744	6.479
4	577.800,37 362.058,744	1	577.827,397 361.839,896	220.511

** Lungimile segmentelor sunt determinate în planul de proiecţie Stereo 70 şi sunt rotunjite la 1 milimetru.
*** Distanţa dintre puncte este formată din segmente cumulate ce sunt mai mici decât valoarea 1 milimetru.

DATE DESPRE IMOBILUL NR. 5453

Oficiul de Cadastru şi Publicitate Imobiliară PRAHOVA
Biroul de Cadastru şi Publicitate Imobiliară Ploiești

A. Partea I. Descrierea imobilului

TEREN Extravilan

Adresa: Jud. Prahova

Nr. Crt	Nr cadastral Nr. topografic	Suprafaţa* (mp)	Observaţii / Referinţe
A1		3.700	Sector cadastral:53 Teren neimprejmuit;

B. Partea II. Proprietari şi acte

Inscrieri privitoare la dreptul de proprietate şi alte drepturi reale		Referinţe
/		
Act Administrativ nr. 90998, din 12/06/2003 emis de CJSDAPT PRAHOVA;		
B1	Intabulare, drept de PROPRIETATE, dobandit prin Reconstituire, cota actuala 1/1, cota initiala 1/1	A1
	1) **MARIN MARIA**, Lipsă CNP.	

C. Partea III. SARCINI .

Inscrieri privind dezmembramintele dreptului de proprietate, drepturi reale de garanţie şi sarcini	Referinţe
NU SUNT	

Anexa Nr. 1 La Partea I

Teren

Nr cadastral	Suprafaţa (mp)*	Observaţii / Referinţe
	3.700	

* Suprafaţa este determinată in planul de proiecţie Stereo 70.

DETALII LINIARE IMOBIL

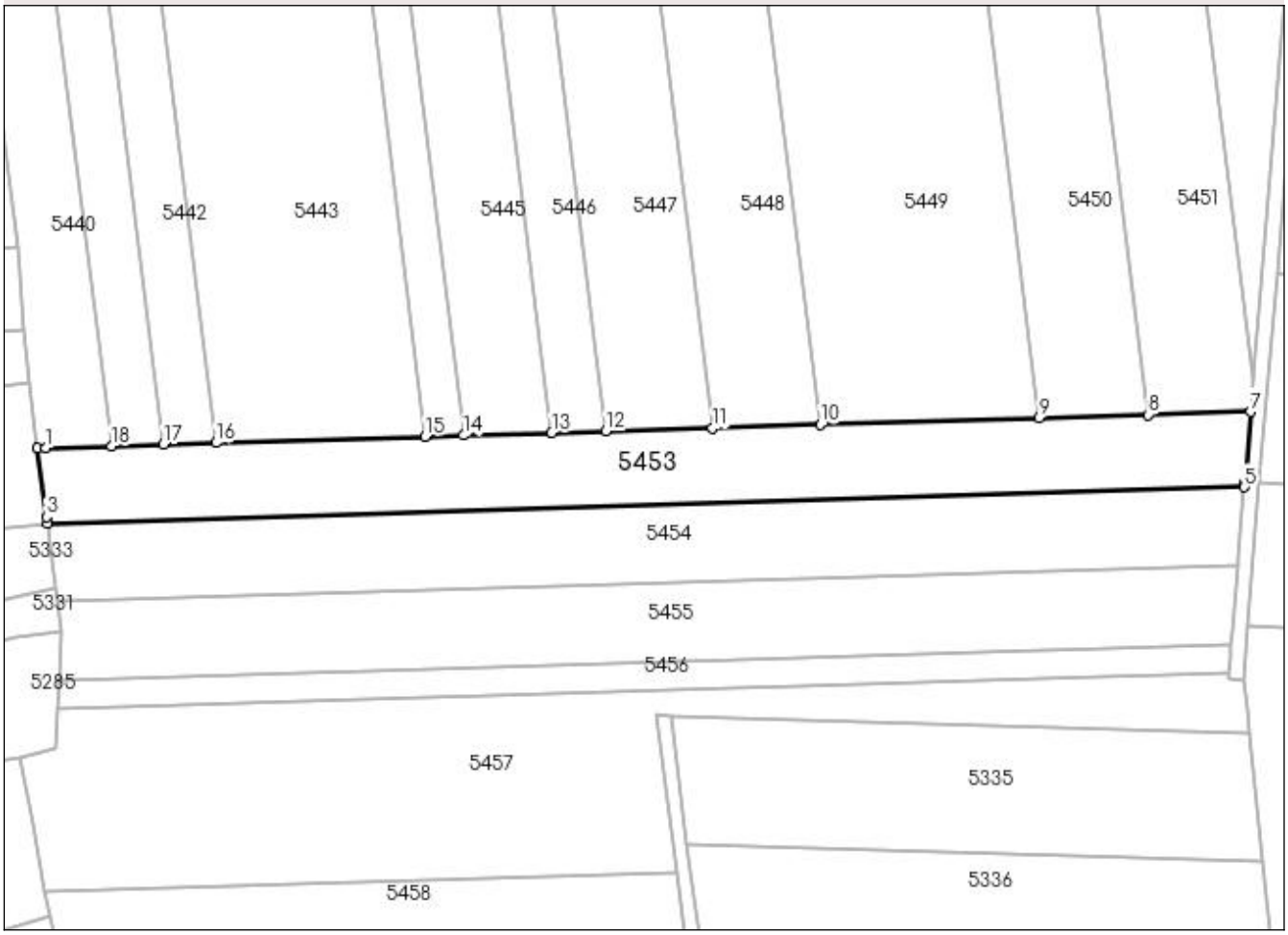

Date referitoare la teren

Crt	Categorie folosinţă	Intra vilan	Suprafaţa (mp)	Tarla	Parcelă	Nr. topo	Observaţii / Referinţe
1	arabil	NU	3.700	56	225/14	-	

Lungime Segmente

1) Valorile lungimilor segmentelor sunt obţinute din proiecţie în plan.

Punct început	X / Y	Punct sfârşit	X / Y	Lungime segment (** (m)
1	577.583,441 361.825,851	2	577.581,793 361.825,801	1.649
2	577.581,793 361.825,801	3	577.583,548 361.811,929	13.983
3	577.583,548 361.811,929	4	577.583,766 361.810,662	1.286
4	577.583,766 361.810,662	5	577.825,6 361.817,912	241.943
5	577.825,6 361.817,912	6	577.825,688 361.818,99	1.082

Punct început	X / Y	Punct sfârşit	X / Y	Lungime segment (** (m)
6	577.825,688 361.818,99	7	577.826,845 361.833,148	14.205
7	577.826,845 361.833,148	8	577.806,188 361.832,529	20.666
8	577.806,188 361.832,529	9	577.784,142 361.831,868	22.056
9	577.784,142 361.831,868	10	577.739,939 361.830,543	44.223
10	577.739,939 361.830,543	11	577.718,157 361.829,89	21.792
11	577.718,157 361.829,89	12	577.696,633 361.829,244	21.534
12	577.696,633 361.829,244	13	577.685,666 361.828,915	10.972
13	577.685,666 361.828,915	14	577.667,802 361.828,38	17.872
14	577.667,802 361.828,38	15	577.660,11 361.828,149	7.695
15	577.660,11 361.828,149	16	577.617,822 361.826,882	42.307
16	577.617,822 361.826,882	17	577.607,251 361.826,565	10.576
17	577.607,251 361.826,565	18	577.596,73 361.826,249	10.526
18	577.596,73 361.826,249	1	577.583,441 361.825,851	13.295

**** Lungimile segmentelor sunt determinate în planul de proiecţie Stereo 70 şi sunt rotunjite la 1 milimetru.**
***** Distanţa dintre puncte este formată din segmente cumulate ce sunt mai mici decât valoarea 1 milimetru.**

DATE DESPRE IMOBILUL NR. 5454

Oficiul de Cadastru şi Publicitate Imobiliară PRAHOVA
Biroul de Cadastru şi Publicitate Imobiliară Ploieşti

A. Partea I. Descrierea imobilului

TEREN Extravilan

Adresa: Jud. Prahova

Nr. Crt	Nr cadastral Nr. topografic	Suprafaţa* (mp)	Observaţii / Referinţe
A1		3.800	Sector cadastral:53 Teren neimprejmuit;

B. Partea II. Proprietari şi acte

Inscrieri privitoare la dreptul de proprietate şi alte drepturi reale		Referinţe
/		
Act Administrativ nr. 111570, din 18/12/2002 emis de CJSDAPT PRAHOVA;		
B1	Intabulare, drept de PROPRIETATE, dobandit prin Reconstituire, cota actuala 1/1, cota initiala 1/1	A1
	1) **MARIN ANICA**, Lipsă CNP.	

C. Partea III. SARCINI .

Inscrieri privind dezmembramintele dreptului de proprietate, drepturi reale de garanţie şi sarcini	Referinţe
NU SUNT	

Anexa Nr. 1 La Partea I

Teren

Nr cadastral	Suprafaţa (mp)*	Observaţii / Referinţe
	3.800	

* Suprafaţa este determinată in planul de proiecţie Stereo 70.

DETALII LINIARE IMOBIL

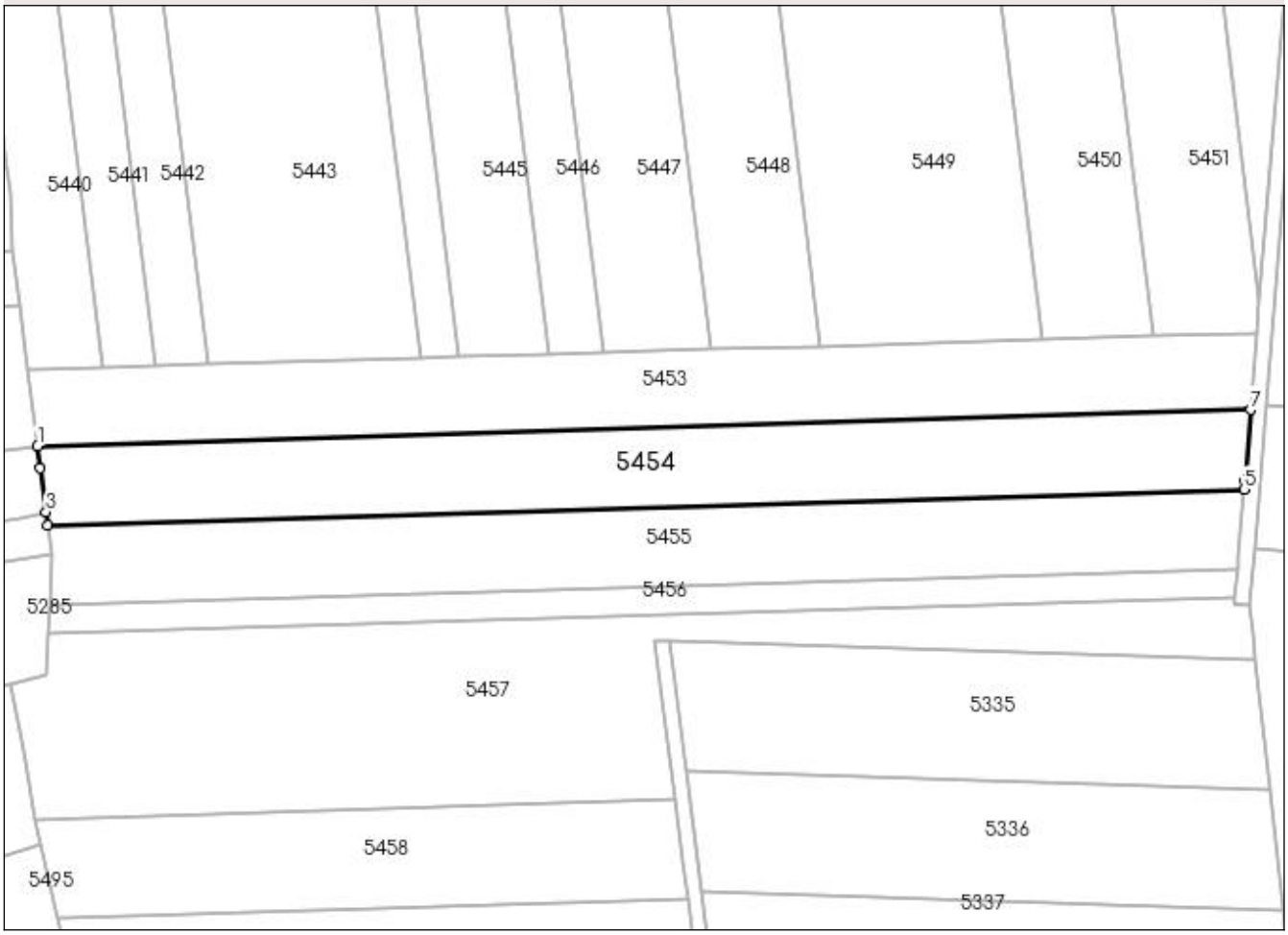

Date referitoare la teren

Crt	Categorie folosinţă	Intra vilan	Suprafaţa (mp)	Tarla	Parcelă	Nr. topo	Observaţii / Referinţe
1	arabil	NU	3.800	56	225/15	-	

Lungime Segmente

1) Valorile lungimilor segmentelor sunt obţinute din proiecţie în plan.

Punct început	X / Y	Punct sfârşit	X / Y	Lungime segment (** (m)
1	577.583,766 361.810,662	2	577.584,34 361.806,258	4.441
2	577.584,34 361.806,258	3	577.585,472 361.797,575	8.756
3	577.585,472 361.797,575	4	577.585,815 361.794,901	2.696
4	577.585,815 361.794,901	5	577.824,303 361.802,051	238.595
5	577.824,303 361.802,051	6	577.824,442 361.803,748	1.703

Punct început	X / Y	Punct sfârşit	X / Y	Lungime segment (** (m)
6	577.824,442 361.803,748	7	577.825,6 361.817,912	14.211
7	577.825,6 361.817,912	1	577.583,766 361.810,662	241.943

** Lungimile segmentelor sunt determinate în planul de proiecţie Stereo 70 şi sunt rotunjite la 1 milimetru.
*** Distanţa dintre puncte este formată din segmente cumulate ce sunt mai mici decât valoarea 1 milimetru.

DATE DESPRE IMOBILUL NR. 5455

Oficiul de Cadastru şi Publicitate Imobiliară PRAHOVA
Biroul de Cadastru şi Publicitate Imobiliară Ploieşti

A. Partea I. Descrierea imobilului

TEREN Extravilan

Adresa: Jud. Prahova, T56 A225/16

Nr. Crt	Nr cadastral Nr. topografic	Suprafaţa* (mp)	Observaţii / Referinţe
A1	25957	3.808	Sector cadastral:53 Teren neimprejmuit;

B. Partea II. Proprietari şi acte

Inscrieri privitoare la dreptul de proprietate şi alte drepturi reale		Referinţe
139674 / 06/10/2021		
Act Administrativ nr. 109715, din 18/11/2002 emis de COMISIA JUDETEANA PRAHOVA (act notarial nr 77 din 01.07.2003, emis de NP NECULAE AURELIAN);		
B1	Intabulare, drept de PROPRIETATE, dobandit prin Succesiune, cota actuala 1/1, cota initiala 1/1	A1
	1) **DUMITRACHE GEORGETA**	

C. Partea III. SARCINI .

Inscrieri privind dezmembramintele dreptului de proprietate, drepturi reale de garanţie şi sarcini	Referinţe
NU SUNT	

Anexa Nr. 1 La Partea I

Teren

Nr cadastral	Suprafaţa (mp)*	Observaţii / Referinţe
25957	3.808	

* Suprafaţa este determinată in planul de proiecţie Stereo 70.

DETALII LINIARE IMOBIL



Date referitoare la teren

Crt	Categorie folosinţă	Intra vilan	Suprafaţa (mp)	Tarla	Parcelă	Nr. topo	Observaţii / Referinţe
1	arabil	NU	3.808	56	225/16	-	Teren extravilan neimprejmuit. NORD - limita conventionala; SUD - limita conventionala; EST - limita conventionala; VEST - limita conventionala

Lungime Segmente

1) Valorile lungimilor segmentelor sunt obţinute din proiecţie în plan.

Punct început	X / Y	Punct sfârşit	X / Y	Lungime segment (** (m)
1	577.585,815 361.794,901	2	577.586,578 361.788,96	5.99
2	577.586,578 361.788,96	3	577.586,116 361.778,866	10.105
3	577.586,116 361.778,866	4	577.822,989 361.785,968	236.979
4	577.822,989 361.785,968	5	577.823,214 361.788,727	2.768

Punct început	X / Y	Punct sfârşit	X / Y	Lungime segment (** (m)
5	577.823,214 361.788,727	6	577.824,303 361.802,051	13.368
6	577.824,303 361.802,051	1	577.585,815 361.794,901	238.595

** Lungimile segmentelor sunt determinate în planul de proiecţie Stereo 70 şi sunt rotunjite la 1 milimetru.
*** Distanţa dintre puncte este formată din segmente cumulate ce sunt mai mici decât valoarea 1 milimetru.

DATE DESPRE IMOBILUL NR. 5456

Oficiul de Cadastru şi Publicitate Imobiliară PRAHOVA
Biroul de Cadastru şi Publicitate Imobiliară Ploieşti

A. Partea I. Descrierea imobilului

Nr. CF vechi:1323
Nr. cadastral vechi:10230

TEREN Extravilan

Adresa: Jud. Prahova

Nr. Crt	Nr cadastral Nr. topografic	Suprafaţa* (mp)	Observaţii / Referinţe
A1	20333	1.300	Sector cadastral:53 Teren neimprejmuit;

B. Partea II. Proprietari şi acte

Inscrieri privitoare la dreptul de proprietate şi alte drepturi reale		Referinţe
2407 / 18/01/2008		
Act Notarial nr. 92, din 10/01/2008 emis de NP IVAN CONSTANTIN;		
B2	Intabulare, drept de PROPRIETATEcumparare ca bun propriu, dobandit prin Conventie, cota actuala 1/2, cota initiala 1/2	A1
	1) **STAN MADALIN NICOLAE**, Lipsa CNP.	
B3	Intabulare, drept de PROPRIETATEcumparare ca bun propriu, dobandit prin Conventie, cota actuala 1/2, cota initiala 1/2	A1
	1) **STAN ION**, Lipsa CNP.	

C. Partea III. SARCINI .

Inscrieri privind dezmembramintele dreptului de proprietate, drepturi reale de garanţie şi sarcini	Referinţe
NU SUNT	

Anexa Nr. 1 La Partea I

Teren

Nr cadastral	Suprafaţa (mp)*	Observaţii / Referinţe
20333	1.300	

* Suprafaţa este determinată in planul de proiecţie Stereo 70.

DETALII LINIARE IMOBIL



Date referitoare la teren

Crt	Categorie folosinţă	Intra vilan	Suprafaţa (mp)	Tarla	Parcelă	Nr. topo	Observaţii / Referinţe
1	arabil	NU	1.300	56	A225/17	-	

Lungime Segmente
1) Valorile lungimilor segmentelor sunt obţinute din proiecţie în plan.

Punct început	X / Y	Punct sfârşit	X / Y	Lungime segment (** (m)
1	577.586,116 361.778,866	2	577.585,865 361.773,368	5.504
2	577.585,865 361.773,368	3	577.822,539 361.780,464	236.78
3	577.822,539 361.780,464	4	577.822,773 361.783,335	2.881
4	577.822,773 361.783,335	5	577.822,989 361.785,968	2.642
5	577.822,989 361.785,968	1	577.586,116 361.778,866	236.979

** Lungimile segmentelor sunt determinate în planul de proiecţie Stereo 70 şi sunt rotunjite la 1 milimetru.
*** Distanţa dintre puncte este formată din segmente cumulate ce sunt mai mici decât valoarea 1 milimetru.

DATE DESPRE IMOBILUL NR. 5457

Oficiul de Cadastru şi Publicitate Imobiliară PRAHOVA
Biroul de Cadastru şi Publicitate Imobiliară Ploiești

A. Partea I. Descrierea imobilului

TEREN Extravilan

Adresa: Jud. Prahova

Nr. Crt	Nr cadastral Nr. topografic	Suprafaţa* (mp)	Observaţii / Referinţe
A1		Din acte: 5.716 Masurata: 5.715	Sector cadastral:53 Teren neimprejmuit;

B. Partea II. Proprietari şi acte

Inscrieri privitoare la dreptul de proprietate şi alte drepturi reale		Referinţe
/		
Act Administrativ nr. 113552, din 17/12/2002 emis de CJSDAPT PRAHOVA;		
B1	Intabulare, drept de PROPRIETATE, dobandit prin Reconstituire, cota actuala 1/1, cota initiala 1/1	A1
	1) **NICA STAN ALECU**, Lipsă CNP.	

C. Partea III. SARCINI .

Inscrieri privind dezmembramintele dreptului de proprietate, drepturi reale de garanţie şi sarcini	Referinţe
NU SUNT	

Anexa Nr. 1 La Partea I

Teren

Nr cadastral	Suprafaţa (mp)*	Observaţii / Referinţe
	Din acte: 5.716 Masurata: 5.715	

* Suprafaţa este determinată in planul de proiecţie Stereo 70.

DETALII LINIARE IMOBIL



Date referitoare la teren

Crt	Categorie folosinţă	Intra vilan	Suprafaţa (mp)	Tarla	Parcelă	Nr. topo	Observaţii / Referinţe
1	arabil	NU	5.715	56	225/18	-	

Lungime Segmente
1) Valorile lungimilor segmentelor sunt obţinute din proiecţie în plan.

Punct început	X / Y	Punct sfârşit	X / Y	Lungime segment (** (m)
1	577.709,78 361.771,794	2	577.826,625 361.768,097	116.903
2	577.826,625 361.768,097	3	577.826,068 361.773,245	5.178
3	577.826,068 361.773,245	4	577.825,436 361.779,084	5.873
4	577.825,436 361.779,084	5	577.822,43 361.779,132	3.006
5	577.822,43 361.779,132	6	577.822,447 361.779,337	0.206

Punct început	X / Y	Punct sfârşit	X / Y	Lungime segment (** (m)
6	577.822,447 361.779,337	7	577.822,539 361.780,464	1.131
7	577.822,539 361.780,464	8	577.585,865 361.773,368	236.78
8	577.585,865 361.773,368	9	577.585,483 361.765,029	8.348
9	577.585,483 361.765,029	10	577.578,405 361.763,264	7.295
10	577.578,405 361.763,264	11	577.580,896 361.750,17	13.329
11	577.580,896 361.750,17	12	577.583,33 361.736,377	14.006
12	577.583,33 361.736,377	13	577.710,918 361.740,202	127.645
13	577.710,918 361.740,202	14	577.706,907 361.771,885	31.936
14	577.706,907 361.771,885	1	577.709,78 361.771,794	2.874

**** Lungimile segmentelor sunt determinate în planul de proiecţie Stereo 70 şi sunt rotunjite la 1 milimetru.**
***** Distanţa dintre puncte este formată din segmente cumulate ce sunt mai mici decât valoarea 1 milimetru.**

DATE DESPRE IMOBILUL NR. 5458

Oficiul de Cadastru şi Publicitate Imobiliară PRAHOVA
Biroul de Cadastru şi Publicitate Imobiliară Ploieşti

A. Partea I. Descrierea imobilului

TEREN Extravilan

Adresa: Jud. Prahova

Nr. Crt	Nr cadastral Nr. topografic	Suprafaţa* (mp)	Observaţii / Referinţe
A1		2.500	Sector cadastral:53 Teren neimprejmuit;

B. Partea II. Proprietari şi acte

Inscrieri privitoare la dreptul de proprietate şi alte drepturi reale		Referinţe
/		
Act Administrativ nr. 111582, din 18/12/2002 emis de CJSDAPT PRAHOVA;		
B1	Intabulare, drept de PROPRIETATE, dobandit prin Reconstituire, cota actuala 1/1, cota initiala 1/1	A1
	1) **NICA CONSTANTIN**, Lipsă CNP.	

C. Partea III. SARCINI .

Inscrieri privind dezmembramintele dreptului de proprietate, drepturi reale de garanţie şi sarcini	Referinţe
NU SUNT	

Anexa Nr. 1 La Partea I

Teren

Nr cadastral	Suprafaţa (mp)*	Observaţii / Referinţe
	2.500	

* Suprafaţa este determinată in planul de proiecţie Stereo 70.

DETALII LINIARE IMOBIL

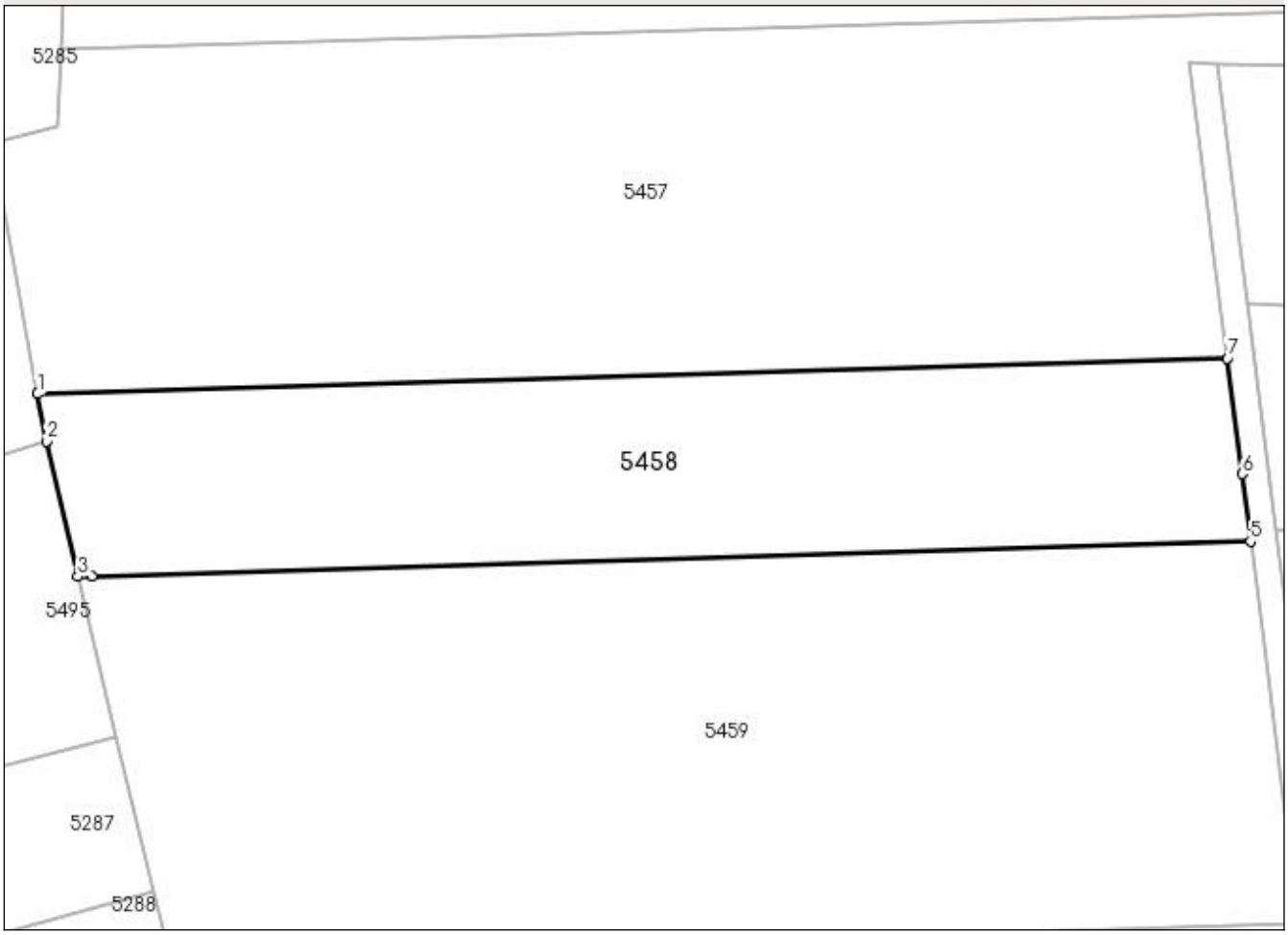

Date referitoare la teren

Crt	Categorie folosinţă	Intra vilan	Suprafaţa (mp)	Tarla	Parcelă	Nr. topo	Observaţii / Referinţe
1	arabil	NU	2.500	56	225/19	-	

Lungime Segmente
1) Valorile lungimilor segmentelor sunt obţinute din proiecţie în plan.

Punct început	X / Y	Punct sfârşit	X / Y	Lungime segment (** (m)
1	577.583,33 361.736,377	2	577.584,262 361.731,287	5.175
2	577.584,262 361.731,287	3	577.587,672 361.716,785	14.898
3	577.587,672 361.716,785	4	577.589,172 361.716,83	1.501
4	577.589,172 361.716,83	5	577.713,405 361.720,554	124.289
5	577.713,405 361.720,554	6	577.712,488 361.727,797	7.301

Punct început	X / Y	Punct sfârşit	X / Y	Lungime segment (** (m)
6	577.712,488 361.727,797	7	577.710,918 361.740,202	12.504
7	577.710,918 361.740,202	1	577.583,33 361.736,377	127.645

** Lungimile segmentelor sunt determinate în planul de proiecţie Stereo 70 şi sunt rotunjite la 1 milimetru.
*** Distanţa dintre puncte este formată din segmente cumulate ce sunt mai mici decât valoarea 1 milimetru.

DATE DESPRE IMOBILUL NR. 5459

Oficiul de Cadastru şi Publicitate Imobiliară PRAHOVA
Biroul de Cadastru şi Publicitate Imobiliară Ploieşti

A. Partea I. Descrierea imobilului

TEREN Necunoscut

Adresa: Loc. Podu Valeni, Jud. Prahova

Nr. Crt	Nr cadastral Nr. topografic	Suprafaţa* (mp)	Observaţii / Referinţe
A1		5.073	Sector cadastral:53 Teren neimprejmuit;

B. Partea II. Proprietari şi acte

Inscrieri privitoare la dreptul de proprietate şi alte drepturi reale		Referinţe
/		
Act Administrativ nr. 109741, din 18/11/2002 emis de CJSDAPT PRAHOVA;		
B1	Intabulare, drept de PROPRIETATE, dobandit prin Reconstituire, cota actuala 1/1, cota initiala 1/1	A1
	1) **DRĂGHICI NICOLAE DUMITRU**, Lipsă CNP.	

C. Partea III. SARCINI .

Inscrieri privind dezmembramintele dreptului de proprietate, drepturi reale de garanţie şi sarcini	Referinţe
NU SUNT	

Anexa Nr. 1 La Partea I

Teren

Nr cadastral	Suprafaţa (mp)*	Observaţii / Referinţe
	5.073	

* Suprafaţa este determinată in planul de proiecţie Stereo 70.

DETALII LINIARE IMOBIL



Date referitoare la teren

Crt	Categorie folosinţă	Intra vilan	Suprafaţa (mp)	Tarla	Parcelă	Nr. topo	Observaţii / Referinţe
1	arabil	DA	92	56	225/20	-	
2	arabil	NU	4.981	56	225/20	-	

Lungime Segmente
1) Valorile lungimilor segmentelor sunt obţinute din proiecţie în plan.

Punct început	X / Y	Punct sfârşit	X / Y	Lungime segment (** (m)
1	577.587,672 361.716,785	2	577.591,71 361.699,614	17.639
2	577.591,71 361.699,614	3	577.595,677 361.683,077	17.006
3	577.595,677 361.683,077	4	577.597,545 361.675,997	7.322
4	577.597,545 361.675,997	5	577.600,344 361.676,081	2.8

Punct început	X / Y	Punct sfârşit	X / Y	Lungime segment (** (m)
5	577.600,344 361.676,081	6	577.718,586 361.679,626	118.295
6	577.718,586 361.679,626	7	577.715,008 361.707,891	28.491
7	577.715,008 361.707,891	8	577.713,405 361.720,554	12.764
8	577.713,405 361.720,554	9	577.589,172 361.716,83	124.289
9	577.589,172 361.716,83	1	577.587,672 361.716,785	1.501

**** Lungimile segmentelor sunt determinate în planul de proiecţie Stereo 70 şi sunt rotunjite la 1 milimetru.**
***** Distanţa dintre puncte este formată din segmente cumulate ce sunt mai mici decât valoarea 1 milimetru.**

DATE DESPRE IMOBILUL NR. 5460

Oficiul de Cadastru şi Publicitate Imobiliară PRAHOVA
Biroul de Cadastru şi Publicitate Imobiliară Ploiești

A. Partea I. Descrierea imobilului

TEREN Extravilan

Adresa: Jud. Prahova

Nr. Crt	Nr cadastral Nr. topografic	Suprafaţa* (mp)	Observaţii / Referinţe
A1		1.893	Sector cadastral:53 Teren neimprejmuit;

B. Partea II. Proprietari şi acte

Inscrieri privitoare la dreptul de proprietate şi alte drepturi reale		Referinţe
/		
Act Administrativ nr. 20199, din 30/06/1994 emis de CJSDAPT PRAHOVA;		
B1	Intabulare, drept de PROPRIETATE, dobandit prin Reconstituire, cota actuala 1/1, cota initiala 1/1	A1
	1) **PISICARU NICOLAE**, Lipsă CNP.	

C. Partea III. SARCINI .

Inscrieri privind dezmembramintele dreptului de proprietate, drepturi reale de garanţie şi sarcini	Referinţe
NU SUNT	

Anexa Nr. 1 La Partea I

Teren

Nr cadastral	Suprafaţa (mp)*	Observaţii / Referinţe
	1.893	

* Suprafaţa este determinată in planul de proiecţie Stereo 70.

DETALII LINIARE IMOBIL

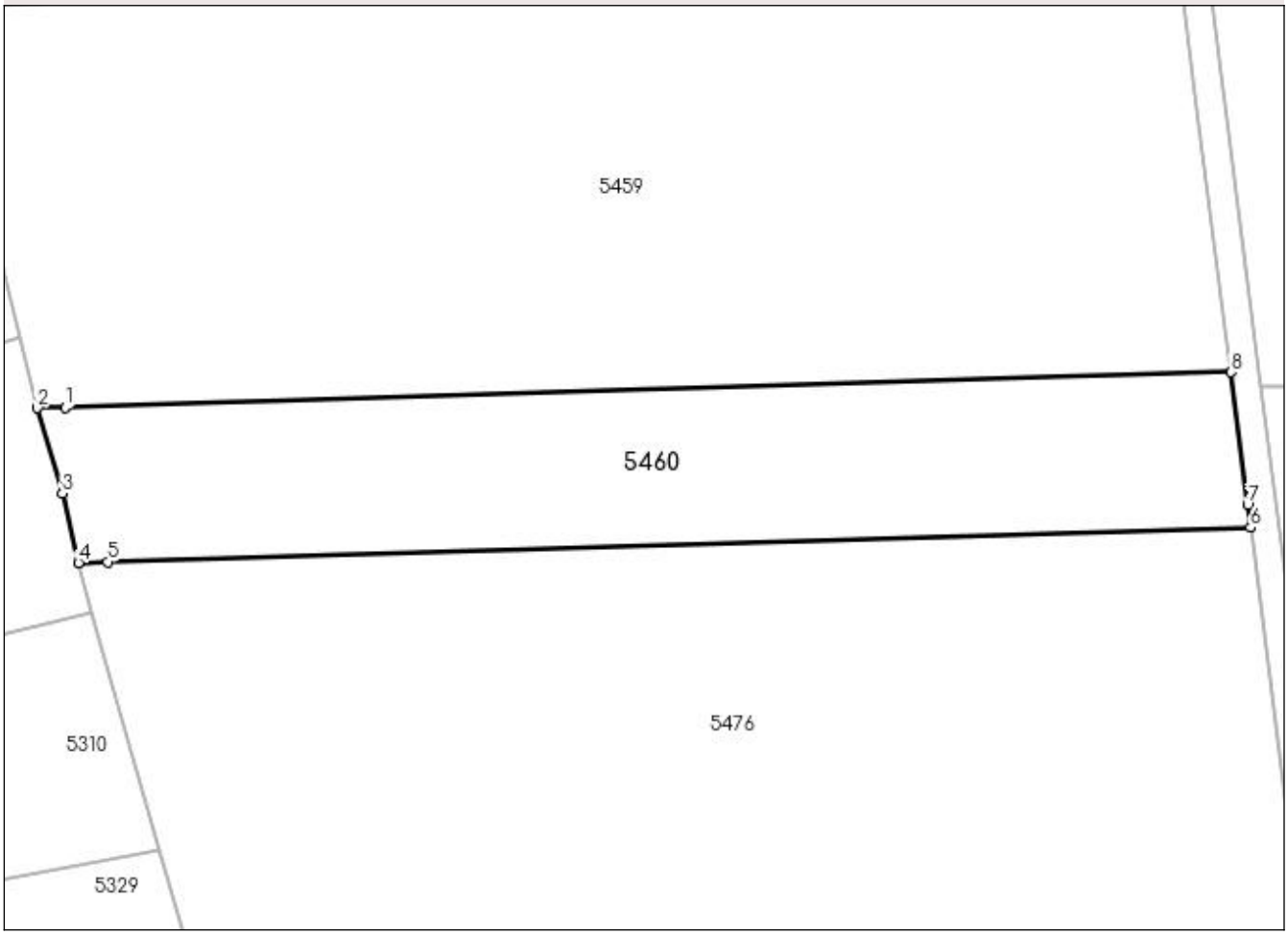

Date referitoare la teren

Crt	Categorie folosinţă	Intra vilan	Suprafaţa (mp)	Tarla	Parcelă	Nr. topo	Observaţii / Referinţe
1	arabil	NU	1.893	56	225/21	-	

Lungime Segmente
1) Valorile lungimilor segmentelor sunt obţinute din proiecţie în plan.

Punct început	X / Y	Punct sfârşit	X / Y	Lungime segment (** (m)
1	577.600,344 361.676,081	2	577.597,545 361.675,997	2.8
2	577.597,545 361.675,997	3	577.600,049 361.667,385	8.969
3	577.600,049 361.667,385	4	577.601,68 361.660,325	7.246
4	577.601,68 361.660,325	5	577.604,64 361.660,414	2.961
5	577.604,64 361.660,414	6	577.720,578 361.663,89	115.99

Punct început	X / Y	Punct sfârşit	X / Y	Lungime segment (** (m)
6	577.720,578 361.663,89	7	577.720,285 361.666,204	2.332
7	577.720,285 361.666,204	8	577.718,586 361.679,626	13.529
8	577.718,586 361.679,626	1	577.600,344 361.676,081	118.295

** Lungimile segmentelor sunt determinate în planul de proiecţie Stereo 70 şi sunt rotunjite la 1 milimetru.
*** Distanţa dintre puncte este formată din segmente cumulate ce sunt mai mici decât valoarea 1 milimetru.

DATE DESPRE IMOBILUL NR. 5461

Oficiul de Cadastru şi Publicitate Imobiliară PRAHOVA
Biroul de Cadastru şi Publicitate Imobiliară Ploieşti

A. Partea I. Descrierea imobilului

TEREN Necunoscut

Adresa: Loc. Podu Valeni, Jud. Prahova

Nr. Crt	Nr cadastral Nr. topografic	Suprafaţa* (mp)	Observaţii / Referinţe
A1		7.812	Sector cadastral:53 Teren neimprejmuit;

B. Partea II. Proprietari şi acte

Inscrieri privitoare la dreptul de proprietate şi alte drepturi reale		Referinţe
/		
Act Administrativ nr. 113512, din 23/12/2002 emis de CJSDAPT PRAHOVA;		
B1	Intabulare, drept de PROPRIETATE, dobandit prin Reconstituire, cota actuala 1/1, cota initiala 1/1	A1
	1) **ION ION**, Lipsă CNP.	

C. Partea III. SARCINI .

Inscrieri privind dezmembramintele dreptului de proprietate, drepturi reale de garanţie şi sarcini	Referinţe
NU SUNT	

Anexa Nr. 1 La Partea I

Teren

Nr cadastral	Suprafaţa (mp)*	Observaţii / Referinţe
	7.812	

* Suprafaţa este determinată in planul de proiecţie Stereo 70.

DETALII LINIARE IMOBIL

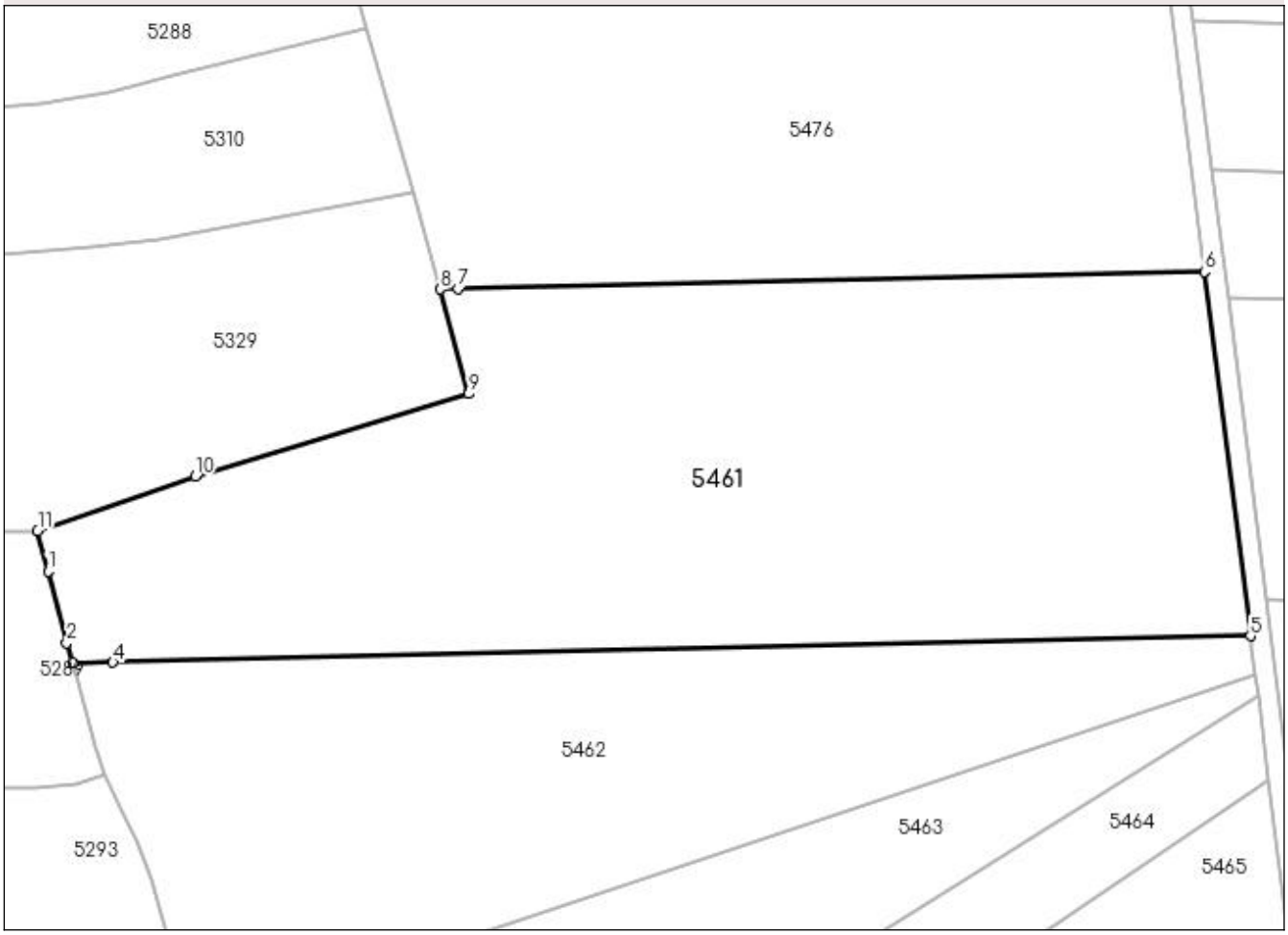

Date referitoare la teren

Crt	Categorie folosinţă	Intra vilan	Suprafaţa (mp)	Tarla	Parcelă	Nr. topo	Observaţii / Referinţe
1	arabil	DA	262	56	225/23	-	
2	arabil	NU	7.550	56	225/23	-	

Lungime Segmente

1) Valorile lungimilor segmentelor sunt obţinute din proiecţie în plan.

Punct început	X / Y	Punct sfârşit	X / Y	Lungime segment (** (m)
1	577.556,305 361.575,553	2	577.559,061 361.565,043	10.865
2	577.559,061 361.565,043	3	577.559,944 361.562,049	3.121
3	577.559,944 361.562,049	4	577.565,825 361.562,184	5.883
4	577.565,825 361.562,184	5	577.732,965 361.566,031	167.184

Punct început	X / Y	Punct sfârşit	X / Y	Lungime segment (** (m)
5	577.732,965 361.566,031	6	577.726,195 361.619,513	53.909
6	577.726,195 361.619,513	7	577.616,546 361.616,99	109.678
7	577.616,546 361.616,99	8	577.613,966 361.616,93	2.581
8	577.613,966 361.616,93	9	577.618,08 361.601,573	15.899
9	577.618,08 361.601,573	10	577.577,918 361.589,495	41.939
10	577.577,918 361.589,495	11	577.554,749 361.581,485	24.515
11	577.554,749 361.581,485	1	577.556,305 361.575,553	6.133

** Lungimile segmentelor sunt determinate în planul de proiecţie Stereo 70 şi sunt rotunjite la 1 milimetru.
*** Distanţa dintre puncte este formată din segmente cumulate ce sunt mai mici decât valoarea 1 milimetru.

DATE DESPRE IMOBILUL NR. 5462

Oficiul de Cadastru şi Publicitate Imobiliară PRAHOVA
Biroul de Cadastru şi Publicitate Imobiliară Ploiești

A. Partea I. Descrierea imobilului

TEREN Necunoscut

Adresa: Loc. Podu Valeni, Jud. Prahova

Nr. Crt	Nr cadastral Nr. topografic	Suprafaţa* (mp)	Observaţii / Referinţe
A1		Din acte: 5.100 Masurata: 5.099	Sector cadastral:53 Teren imprejmuit;

B. Partea II. Proprietari şi acte

Inscrieri privitoare la dreptul de proprietate şi alte drepturi reale		Referinţe
/		
Act Administrativ nr. 113568, din 17/12/2002 emis de CJSDAPT PRAHOVA;		
B1	Intabulare, drept de PROPRIETATE, dobandit prin Reconstituire, cota actuala 1/1, cota initiala 1/1	A1
	1) **CRISTIAN STELIANA**, Lipsă CNP.	

C. Partea III. SARCINI .

Inscrieri privind dezmembramintele dreptului de proprietate, drepturi reale de garanţie şi sarcini	Referinţe
NU SUNT	

Anexa Nr. 1 La Partea I

Teren

Nr cadastral	Suprafaţa (mp)*	Observaţii / Referinţe
	Din acte: 5.100 Masurata: 5.099	

* Suprafaţa este determinată in planul de proiecţie Stereo 70.

DETALII LINIARE IMOBIL

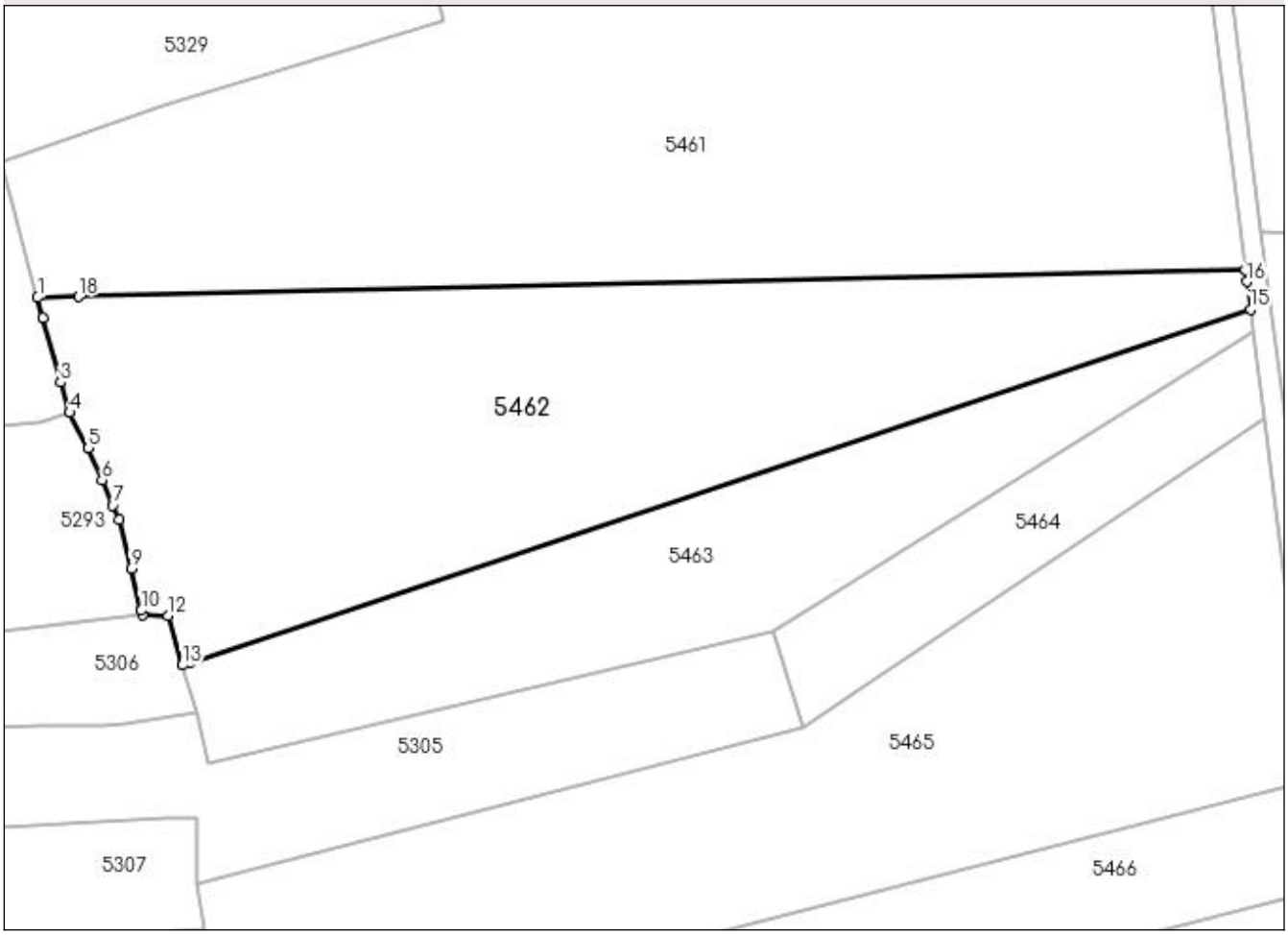

Date referitoare la teren

Crt	Categorie folosinţă	Intra vilan	Suprafaţa (mp)	Tarla	Parcelă	Nr. topo	Observaţii / Referinţe
1	arabil	DA	244	56	225/24	-	
2	arabil	NU	4.855	56	225/24	-	

Lungime Segmente
1) Valorile lungimilor segmentelor sunt obţinute din proiecţie în plan.

Punct început	X / Y	Punct sfârşit	X / Y	Lungime segment (** (m)
1	577.559,944 361.562,049	2	577.560,712 361.559,177	2.973
2	577.560,712 361.559,177	3	577.563,218 361.549,921	9.589
3	577.563,218 361.549,921	4	577.564,533 361.545,6	4.517
4	577.564,533 361.545,6	5	577.567,208 361.540,494	5.764

Punct început	X / Y	Punct sfârşit	X / Y	Lungime segment (** (m)
5	577.567,208 361.540,494	6	577.569,187 361.535,937	4.968
6	577.569,187 361.535,937	7	577.570,689 361.532,335	3.903
7	577.570,689 361.532,335	8	577.571,644 361.530,277	2.269
8	577.571,644 361.530,277	9	577.573,339 361.523,285	7.195
9	577.573,339 361.523,285	10	577.574,801 361.517,257	6.203
10	577.574,801 361.517,257	11	577.574,968 361.516,569	0.708
11	577.574,968 361.516,569	12	577.578,665 361.516,494	3.698
12	577.578,665 361.516,494	13	577.580,687 361.509,454	7.325
13	577.580,687 361.509,454	14	577.581,702 361.509,792	1.07
14	577.581,702 361.509,792	15	577.733,669 361.560,397	160.171
15	577.733,669 361.560,397	16	577.733,178 361.564,348	3.981
16	577.733,178 361.564,348	17	577.732,965 361.566,031	1.696
17	577.732,965 361.566,031	18	577.565,825 361.562,184	167.184
18	577.565,825 361.562,184	1	577.559,944 361.562,049	5.883

**** Lungimile segmentelor sunt determinate în planul de proiecţie Stereo 70 şi sunt rotunjite la 1 milimetru.**
***** Distanţa dintre puncte este formată din segmente cumulate ce sunt mai mici decât valoarea 1 milimetru.**

DATE DESPRE IMOBILUL NR. 5463

Oficiul de Cadastru şi Publicitate Imobiliară PRAHOVA
Biroul de Cadastru şi Publicitate Imobiliară Ploieşti

A. Partea I. Descrierea imobilului

TEREN Extravilan

Adresa: Jud. Prahova

Nr. Crt	Nr cadastral Nr. topografic	Suprafaţa* (mp)	Observaţii / Referinţe
A1		2.499	Sector cadastral:53 Teren neimprejmuit;

B. Partea II. Proprietari şi acte

Inscrieri privitoare la dreptul de proprietate şi alte drepturi reale		Referinţe
/		
Act Administrativ nr. 113540, din 23/12/2002 emis de CJSDAPT PRAHOVA;		
B1	Intabulare, drept de PROPRIETATE, dobandit prin Reconstituire, cota actuala 1/1, cota initiala 1/1	A1
	1) **ILIE NICOLAE**, Lipsă CNP.	

C. Partea III. SARCINI .

Inscrieri privind dezmembramintele dreptului de proprietate, drepturi reale de garanţie şi sarcini	Referinţe
NU SUNT	

Anexa Nr. 1 La Partea I

Teren

Nr cadastral	Suprafaţa (mp)*	Observaţii / Referinţe
	2.499	

* Suprafaţa este determinată in planul de proiecţie Stereo 70.

DETALII LINIARE IMOBIL

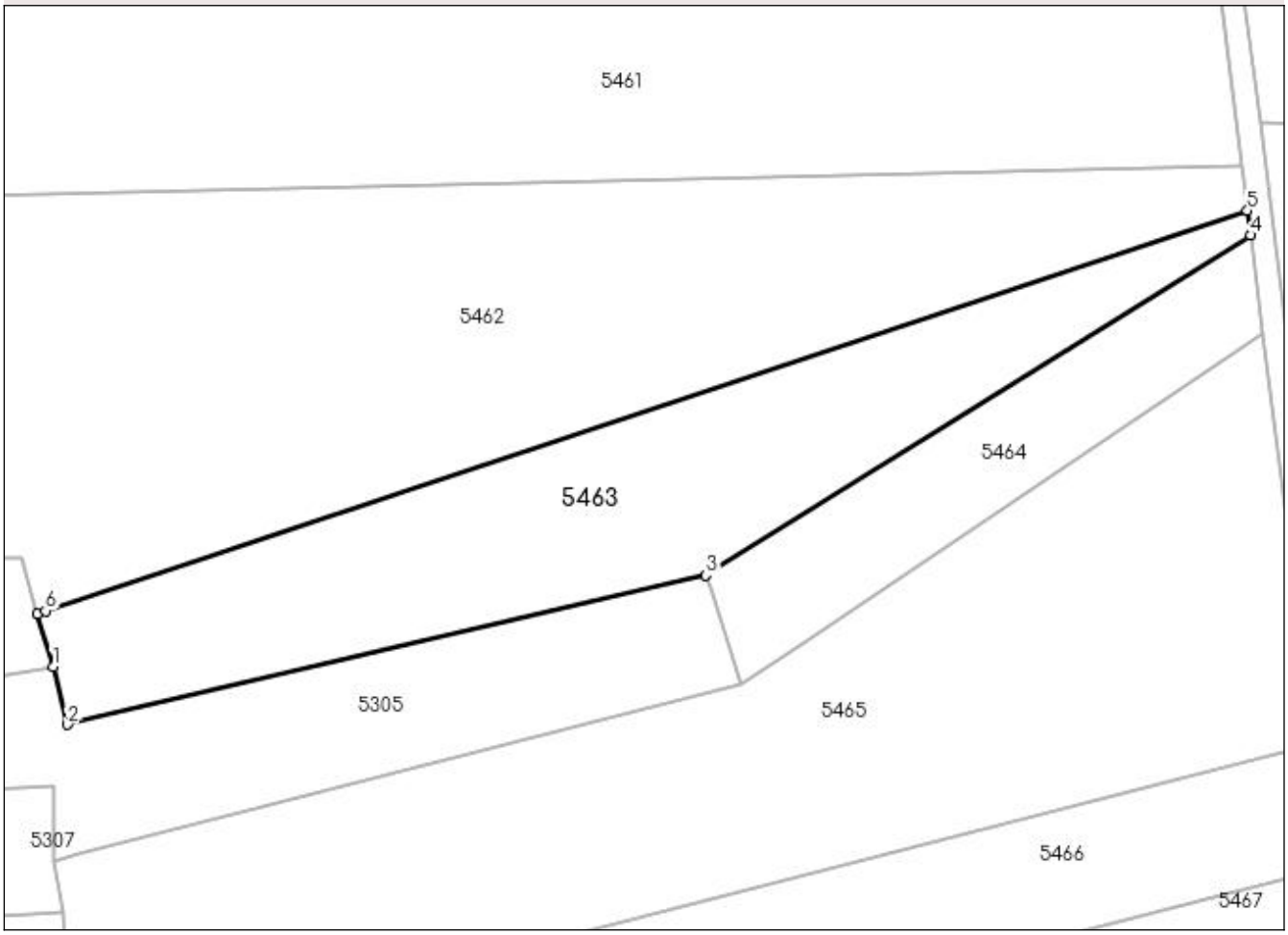

Date referitoare la teren

Crt	Categorie folosinţă	Intra vilan	Suprafaţa (mp)	Tarla	Parcelă	Nr. topo	Observaţii / Referinţe
1	arabil	NU	2.499	56	225/25	-	

Lungime Segmente
1) Valorile lungimilor segmentelor sunt obţinute din proiecţie în plan.

Punct început	X / Y	Punct sfârşit	X / Y	Lungime segment (** (m)
1	577.582,69 361.502,755	2	577.584,495 361.495,446	7.529
2	577.584,495 361.495,446	3	577.665,229 361.514,302	82.907
3	577.665,229 361.514,302	4	577.734,058 361.557,259	81.134
4	577.734,058 361.557,259	5	577.733,669 361.560,397	3.162
5	577.733,669 361.560,397	6	577.581,702 361.509,792	160.171

Punct început	X / Y	Punct sfârşit	X / Y	Lungime segment (** (m)
6	577.581,702 361.509,792	7	577.580,687 361.509,454	1.07
7	577.580,687 361.509,454	1	577.582,69 361.502,755	6.992

** Lungimile segmentelor sunt determinate în planul de proiecţie Stereo 70 şi sunt rotunjite la 1 milimetru.
*** Distanţa dintre puncte este formată din segmente cumulate ce sunt mai mici decât valoarea 1 milimetru.

DATE DESPRE IMOBILUL NR. 5464

Oficiul de Cadastru şi Publicitate Imobiliară PRAHOVA
Biroul de Cadastru şi Publicitate Imobiliară Ploieşti

A. Partea I. Descrierea imobilului

TEREN Necunoscut

Adresa: Loc. Podu Valeni, Jud. Prahova

Nr. Crt	Nr cadastral Nr. topografic	Suprafaţa* (mp)	Observaţii / Referinţe
A1		1.016	Sector cadastral:53 Teren neimprejmuit;

B. Partea II. Proprietari şi acte

Inscrieri privitoare la dreptul de proprietate şi alte drepturi reale		Referinţe
/		
Act Administrativ nr. 113541, din 23/12/2002 emis de CJSDAPT PRAHOVA;		
B1	Intabulare, drept de PROPRIETATE, dobandit prin Reconstituire, cota actuala 1/1, cota initiala 1/1	A1
	1) **ILIE GHEORGHE**, Lipsă CNP.	

C. Partea III. SARCINI .

Inscrieri privind dezmembramintele dreptului de proprietate, drepturi reale de garanţie şi sarcini	Referinţe
NU SUNT	

Anexa Nr. 1 La Partea I

Teren

Nr cadastral	Suprafaţa (mp)*	Observaţii / Referinţe
	1.016	

* Suprafaţa este determinată in planul de proiecţie Stereo 70.

DETALII LINIARE IMOBIL

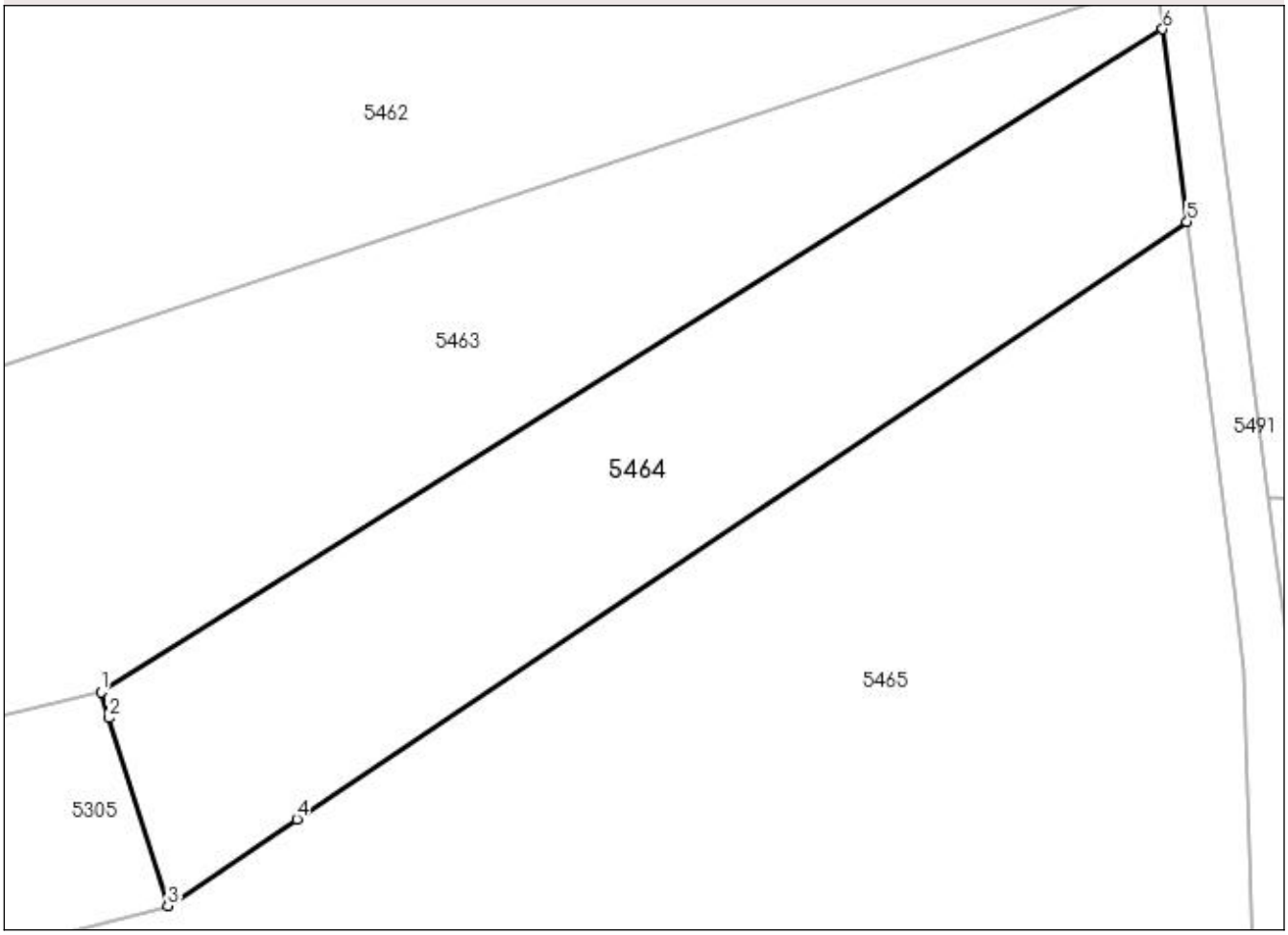

Date referitoare la teren

Crt	Categorie folosinţă	Intra vilan	Suprafaţa (mp)	Tarla	Parcelă	Nr. topo	Observaţii / Referinţe
1	arabil	DA	109	56	225/26	-	
2	arabil	NU	907	56	225/26	-	

Lungime Segmente
1) Valorile lungimilor segmentelor sunt obţinute din proiecţie în plan.

Punct început	X / Y	Punct sfârşit	X / Y	Lungime segment (** (m)
1	577.665,229 361.514,302	2	577.665,75 361.512,638	1.744
2	577.665,75 361.512,638	3	577.669,566 361.500,466	12.756
3	577.669,566 361.500,466	4	577.677,935 361.506,08	10.078
4	577.677,935 361.506,08	5	577.735,642 361.544,788	69.487

Punct început	X / Y	Punct sfârşit	X / Y	Lungime segment (** (m)
5	577.735,642 361.544,788	6	577.734,058 361.557,259	12.571
6	577.734,058 361.557,259	1	577.665,229 361.514,302	81.134

** Lungimile segmentelor sunt determinate în planul de proiecţie Stereo 70 şi sunt rotunjite la 1 milimetru.
*** Distanţa dintre puncte este formată din segmente cumulate ce sunt mai mici decât valoarea 1 milimetru.

DATE DESPRE IMOBILUL NR. 5465

Oficiul de Cadastru şi Publicitate Imobiliară PRAHOVA
Biroul de Cadastru şi Publicitate Imobiliară Ploieşti

A. Partea I. Descrierea imobilului

TEREN Necunoscut

Adresa: Loc. Podu Valeni, Jud. Prahova

Nr. Crt	Nr cadastral Nr. topografic	Suprafaţa* (mp)	Observaţii / Referinţe
A1		5.000	Sector cadastral:53 Teren neimprejmuit;

B. Partea II. Proprietari şi acte

Inscrieri privitoare la dreptul de proprietate şi alte drepturi reale		Referinţe
/		
Act Administrativ nr. 113510, din 23/12/2002 emis de CJSDAPT PRAHOVA;		
B1	Intabulare, drept de PROPRIETATE, dobandit prin Reconstituire, cota actuala 1/1, cota initiala 1/1	A1
	1) **ILIE DUMITRU ION**, Lipsă CNP.	

C. Partea III. SARCINI .

Inscrieri privind dezmembramintele dreptului de proprietate, drepturi reale de garanţie şi sarcini	Referinţe
NU SUNT	

Anexa Nr. 1 La Partea I

Teren

Nr cadastral	Suprafaţa (mp)*	Observaţii / Referinţe
	5.000	

* Suprafaţa este determinată in planul de proiecţie Stereo 70.

DETALII LINIARE IMOBIL

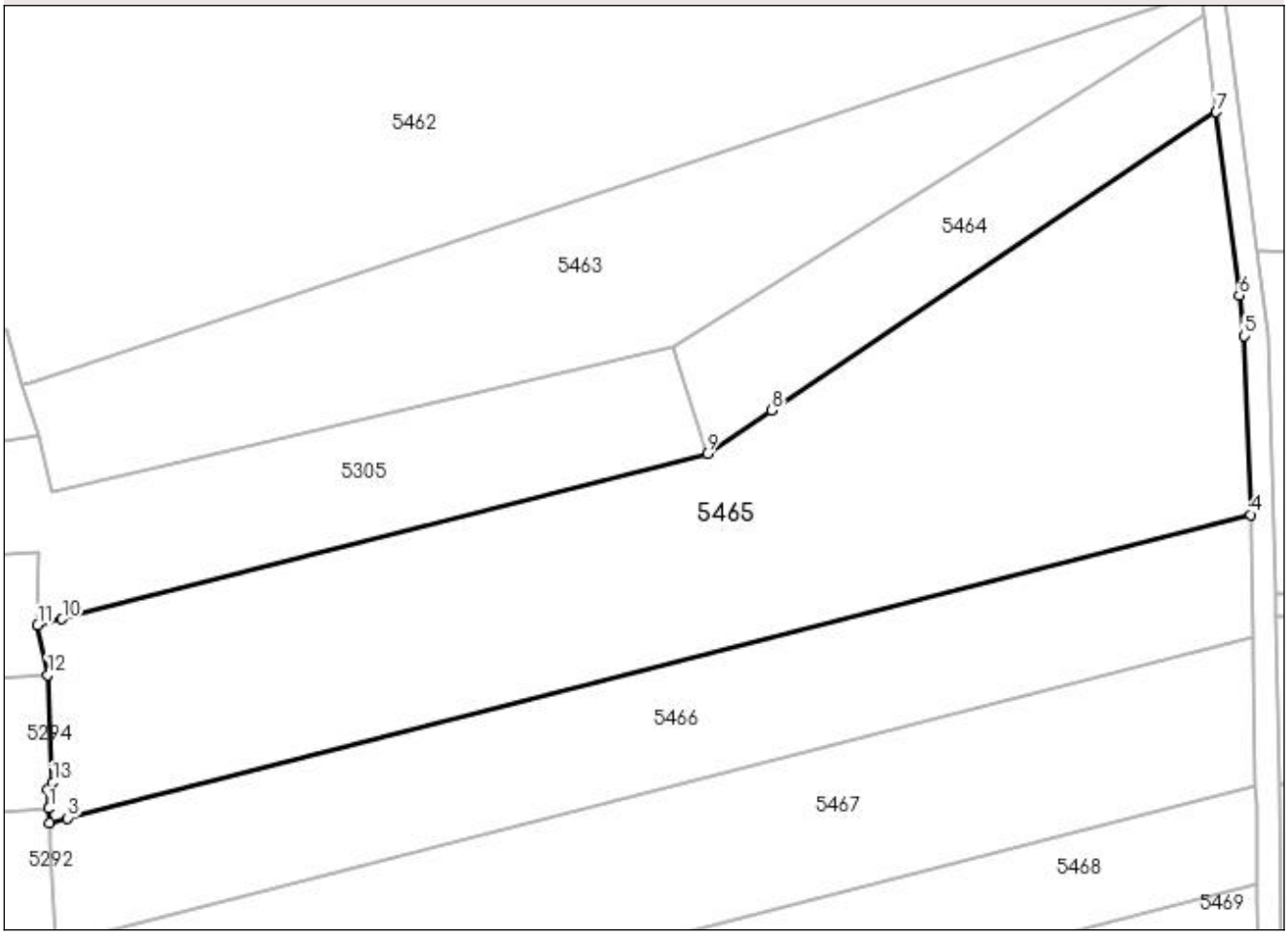

Date referitoare la teren

Crt	Categorie folosinţă	Intra vilan	Suprafaţa (mp)	Tarla	Parcelă	Nr. topo	Observaţii / Referinţe
1	arabil	DA	57	56	225/36	-	
2	arabil	DA	123	56	225/36	-	
3	arabil	NU	4.820	56	225/36	-	

Lungime Segmente

1) Valorile lungimilor segmentelor sunt obţinute din proiecţie în plan.

Punct început	X / Y	Punct sfârşit	X / Y	Lungime segment (** (m)
1	577.584,102 361.454,426	2	577.584,154 361.452,564	1.863
2	577.584,154 361.452,564	3	577.586,543 361.453,177	2.466
3	577.586,543 361.453,177	4	577.740,116 361.492,543	158.538
4	577.740,116 361.492,543	5	577.739,334 361.515,717	23.187

Punct început	X / Y	Punct sfârşit	X / Y	Lungime segment (** (m)
5	577.739,334 361.515,717	6	577.738,662 361.521,028	5.353
6	577.738,662 361.521,028	7	577.735,642 361.544,788	23.951
7	577.735,642 361.544,788	8	577.677,935 361.506,08	69.487
8	577.677,935 361.506,08	9	577.669,566 361.500,466	10.078
9	577.669,566 361.500,466	10	577.585,817 361.478,998	86.457
10	577.585,817 361.478,998	11	577.582,633 361.478,182	3.287
11	577.582,633 361.478,182	12	577.583,947 361.471,776	6.539
12	577.583,947 361.471,776	13	577.584,606 361.457,792	14.0
13	577.584,606 361.457,792	14	577.583,906 361.456,968	1.081
14	577.583,906 361.456,968	1	577.584,102 361.454,426	2.55

**** Lungimile segmentelor sunt determinate în planul de proiecţie Stereo 70 şi sunt rotunjite la 1 milimetru.**
***** Distanţa dintre puncte este formată din segmente cumulate ce sunt mai mici decât valoarea 1 milimetru.**

DATE DESPRE IMOBILUL NR. 5466

Oficiul de Cadastru şi Publicitate Imobiliară PRAHOVA
Biroul de Cadastru şi Publicitate Imobiliară Ploieşti

A. Partea I. Descrierea imobilului

TEREN Extravilan

Adresa: Jud. Prahova

Nr. Crt	Nr cadastral Nr. topografic	Suprafaţa* (mp)	Observaţii / Referinţe
A1		2.500	Sector cadastral:53 Teren neimprejmuit;

B. Partea II. Proprietari şi acte

Inscrieri privitoare la dreptul de proprietate şi alte drepturi reale		Referinţe
/		
Act Administrativ nr. 113539, din 23/12/2002 emis de CJSDAPT PRAHOVA;		
B1	Intabulare, drept de PROPRIETATE, dobandit prin Reconstituire, cota actuala 1/1, cota initiala 1/1	A1
	1) **GHEORGHE ANICA**, Lipsă CNP.	

C. Partea III. SARCINI .

Inscrieri privind dezmembramintele dreptului de proprietate, drepturi reale de garanţie şi sarcini	Referinţe
NU SUNT	

Anexa Nr. 1 La Partea I

Teren

Nr cadastral	Suprafaţa (mp)*	Observaţii / Referinţe
	2.500	

* Suprafaţa este determinată in planul de proiecţie Stereo 70.

DETALII LINIARE IMOBIL

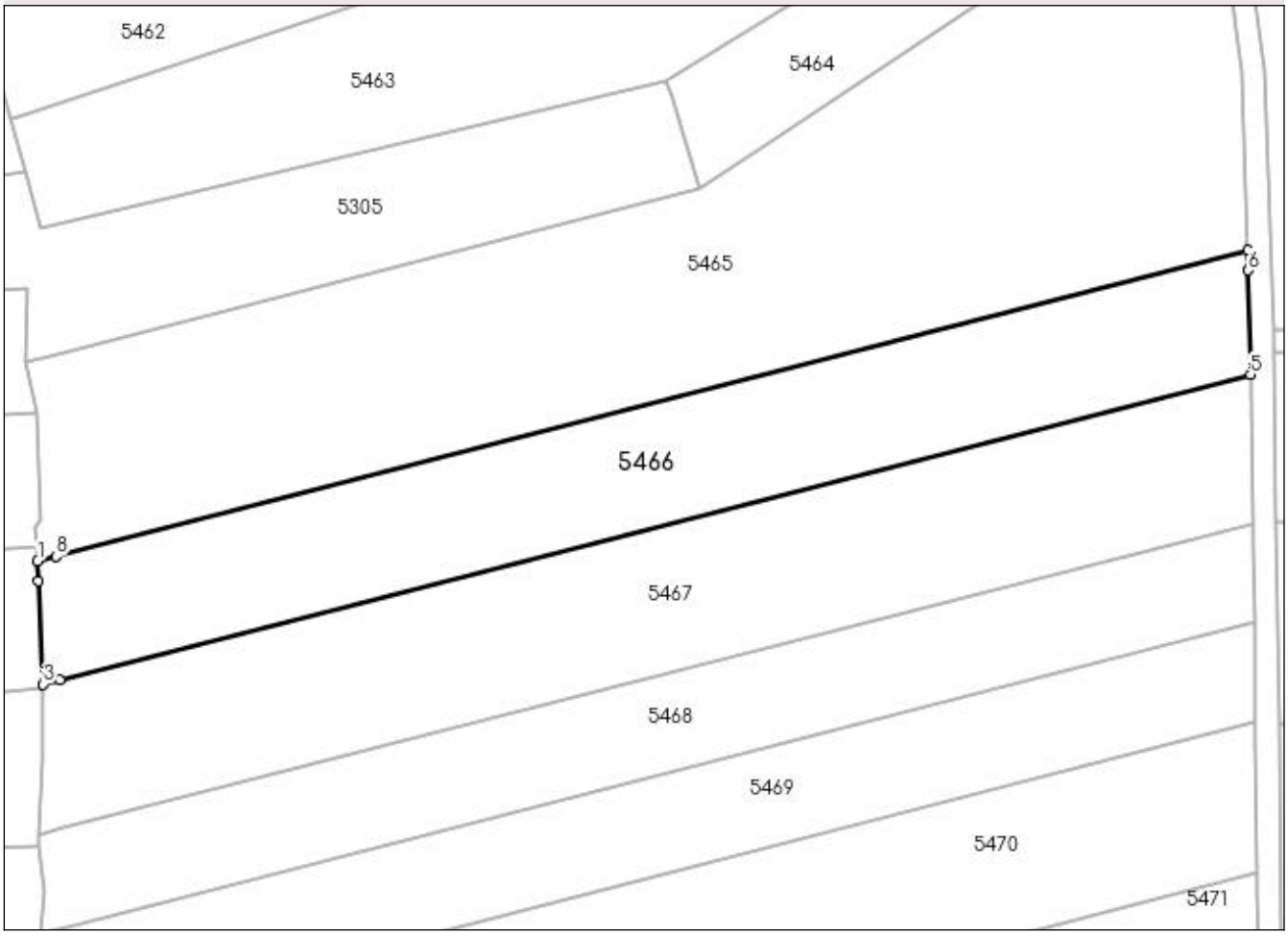

Date referitoare la teren

Crt	Categorie folosinţă	Intra vilan	Suprafaţa (mp)	Tarla	Parcelă	Nr. topo	Observaţii / Referinţe
1	arabil	NU	2.500	56	225/37	-	

Lungime Segmente

1) Valorile lungimilor segmentelor sunt obţinute din proiecţie în plan.

Punct început	X / Y	Punct sfârşit	X / Y	Lungime segment (** (m)
1	577.584,154 361.452,564	2	577.584,295 361.450,054	2.514
2	577.584,295 361.450,054	3	577.584,884 361.436,704	13.363
3	577.584,884 361.436,704	4	577.586,99 361.437,244	2.174
4	577.586,99 361.437,244	5	577.740,504 361.476,595	158.477
5	577.740,504 361.476,595	6	577.740,201 361.490,019	13.427

Punct început	X / Y	Punct sfârşit	X / Y	Lungime segment (** (m)
6	577.740,201 361.490,019	7	577.740,116 361.492,543	2.525
7	577.740,116 361.492,543	8	577.586,543 361.453,177	158.538
8	577.586,543 361.453,177	1	577.584,154 361.452,564	2.466

** Lungimile segmentelor sunt determinate în planul de proiecţie Stereo 70 şi sunt rotunjite la 1 milimetru.
*** Distanţa dintre puncte este formată din segmente cumulate ce sunt mai mici decât valoarea 1 milimetru.

DATE DESPRE IMOBILUL NR. 5467

Oficiul de Cadastru şi Publicitate Imobiliară PRAHOVA
Biroul de Cadastru şi Publicitate Imobiliară Ploieşti

A. Partea I. Descrierea imobilului

TEREN Extravilan

Adresa: Jud. Prahova

Nr. Crt	Nr cadastral Nr. topografic	Suprafaţa* (mp)	Observaţii / Referinţe
A1		Din acte: 3.000 Masurata: 2.999	Sector cadastral:53 Teren neimprejmuit;

B. Partea II. Proprietari şi acte

Inscrieri privitoare la dreptul de proprietate şi alte drepturi reale		Referinţe
/		
Act Administrativ nr. 112983, din 23/12/2002 emis de CJSDAPT PRAHOVA;		
B1	Intabulare, drept de PROPRIETATE, dobandit prin Reconstituire, cota actuala 1/1, cota initiala 1/1	A1
	1) **CRISTIAN DUMITRU ANDRITĂ**, Lipsă CNP. 2) **IANCU DUMITRU STANCA**, Lipsă CNP. 3) **BARBU DUMITRU IOANA**, Lipsă CNP.	

C. Partea III. SARCINI .

Inscrieri privind dezmembramintele dreptului de proprietate, drepturi reale de garanţie şi sarcini	Referinţe
NU SUNT	

Anexa Nr. 1 La Partea I

Teren

Nr cadastral	Suprafaţa (mp)*	Observaţii / Referinţe
	Din acte: 3.000 Masurata: 2.999	

* Suprafaţa este determinată in planul de proiecţie Stereo 70.

DETALII LINIARE IMOBIL

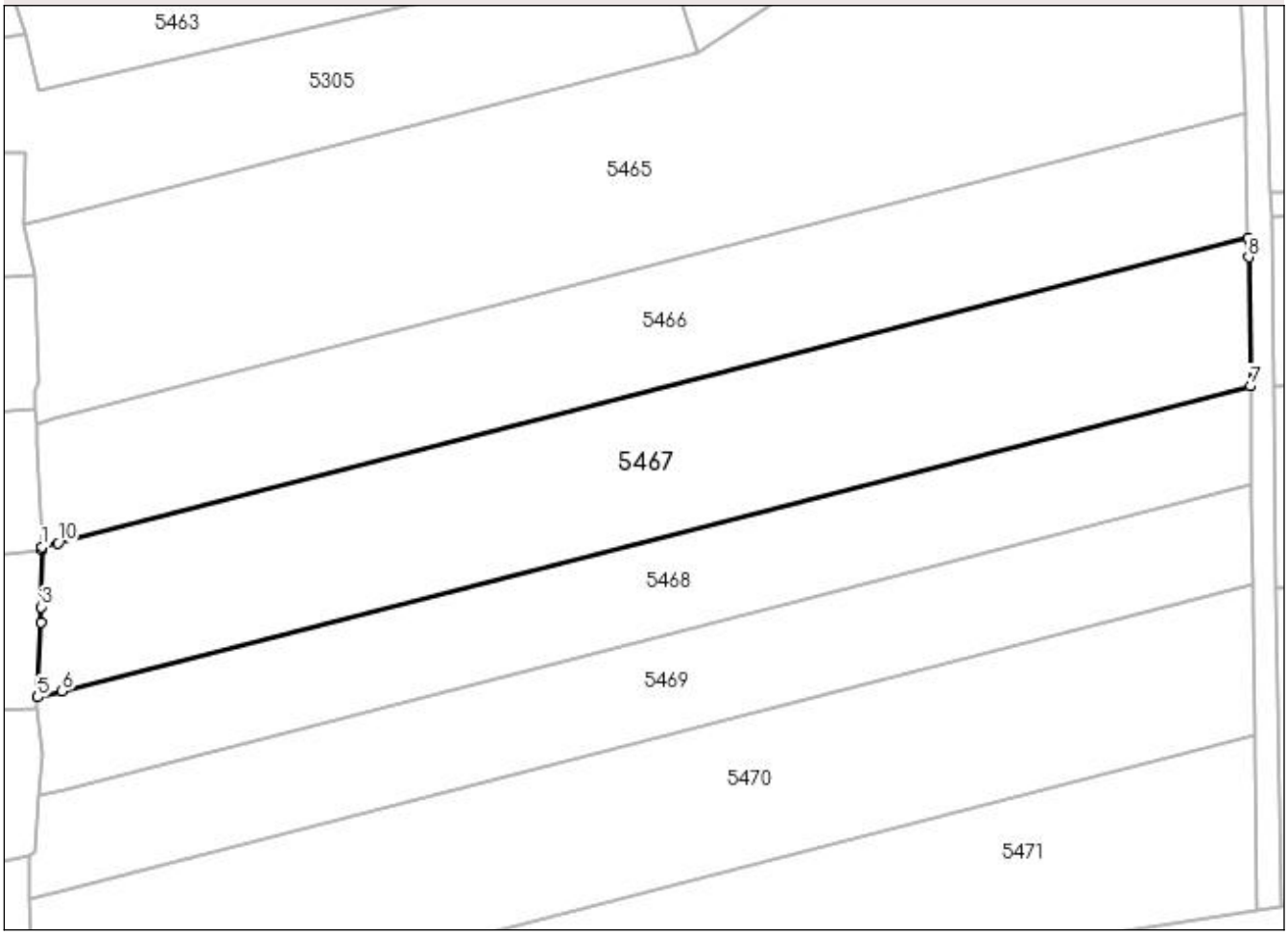

Date referitoare la teren

Crt	Categorie folosinţă	Intra vilan	Suprafaţa (mp)	Tarla	Parcelă	Nr. topo	Observaţii / Referinţe
1	arabil	NU	2.999	56	225/38	-	

Lungime Segmente
1) Valorile lungimilor segmentelor sunt obţinute din proiecţie în plan.

Punct început	X / Y	Punct sfârşit	X / Y	Lungime segment (** (m)
1	577.584,884 361.436,704	2	577.584,902 361.436,295	0.409
2	577.584,902 361.436,295	3	577.584,822 361.428,969	7.326
3	577.584,822 361.428,969	4	577.584,852 361.426,994	1.975
4	577.584,852 361.426,994	5	577.584,36 361.417,334	9.673
5	577.584,36 361.417,334	6	577.587,527 361.418,146	3.269

Punct început	X / Y	Punct sfârşit	X / Y	Lungime segment (** (m)
6	577.587,527 361.418,146	7	577.740,798 361.457,434	158.226
7	577.740,798 361.457,434	8	577.740,561 361.474,062	16.63
8	577.740,561 361.474,062	9	577.740,504 361.476,595	2.534
9	577.740,504 361.476,595	10	577.586,99 361.437,244	158.477
10	577.586,99 361.437,244	1	577.584,884 361.436,704	2.174

**** Lungimile segmentelor sunt determinate în planul de proiecţie Stereo 70 şi sunt rotunjite la 1 milimetru.**
***** Distanţa dintre puncte este formată din segmente cumulate ce sunt mai mici decât valoarea 1 milimetru.**

DATE DESPRE IMOBILUL NR. 5468

Oficiul de Cadastru şi Publicitate Imobiliară PRAHOVA
Biroul de Cadastru şi Publicitate Imobiliară Ploieşti

A. Partea I. Descrierea imobilului

TEREN Extravilan

Adresa: Jud. Prahova

Nr. Crt	Nr cadastral Nr. topografic	Suprafaţa* (mp)	Observaţii / Referinţe
A1		2.000	Sector cadastral:53 Teren neimprejmuit;

B. Partea II. Proprietari şi acte

Inscrieri privitoare la dreptul de proprietate şi alte drepturi reale		Referinţe
/		
Act Administrativ nr. 113538, din 23/12/2002 emis de CJSDAPT PRAHOVA;		
B1	Intabulare, drept de PROPRIETATE, dobandit prin Reconstituire, cota actuala 1/1, cota initiala 1/1	A1
	1) **CRISTIAN NICOLAE**, Lipsă CNP.	

C. Partea III. SARCINI .

Inscrieri privind dezmembramintele dreptului de proprietate, drepturi reale de garanţie şi sarcini	Referinţe
NU SUNT	

Anexa Nr. 1 La Partea I

Teren

Nr cadastral	Suprafaţa (mp)*	Observaţii / Referinţe
	2.000	

* Suprafaţa este determinată in planul de proiecţie Stereo 70.

DETALII LINIARE IMOBIL

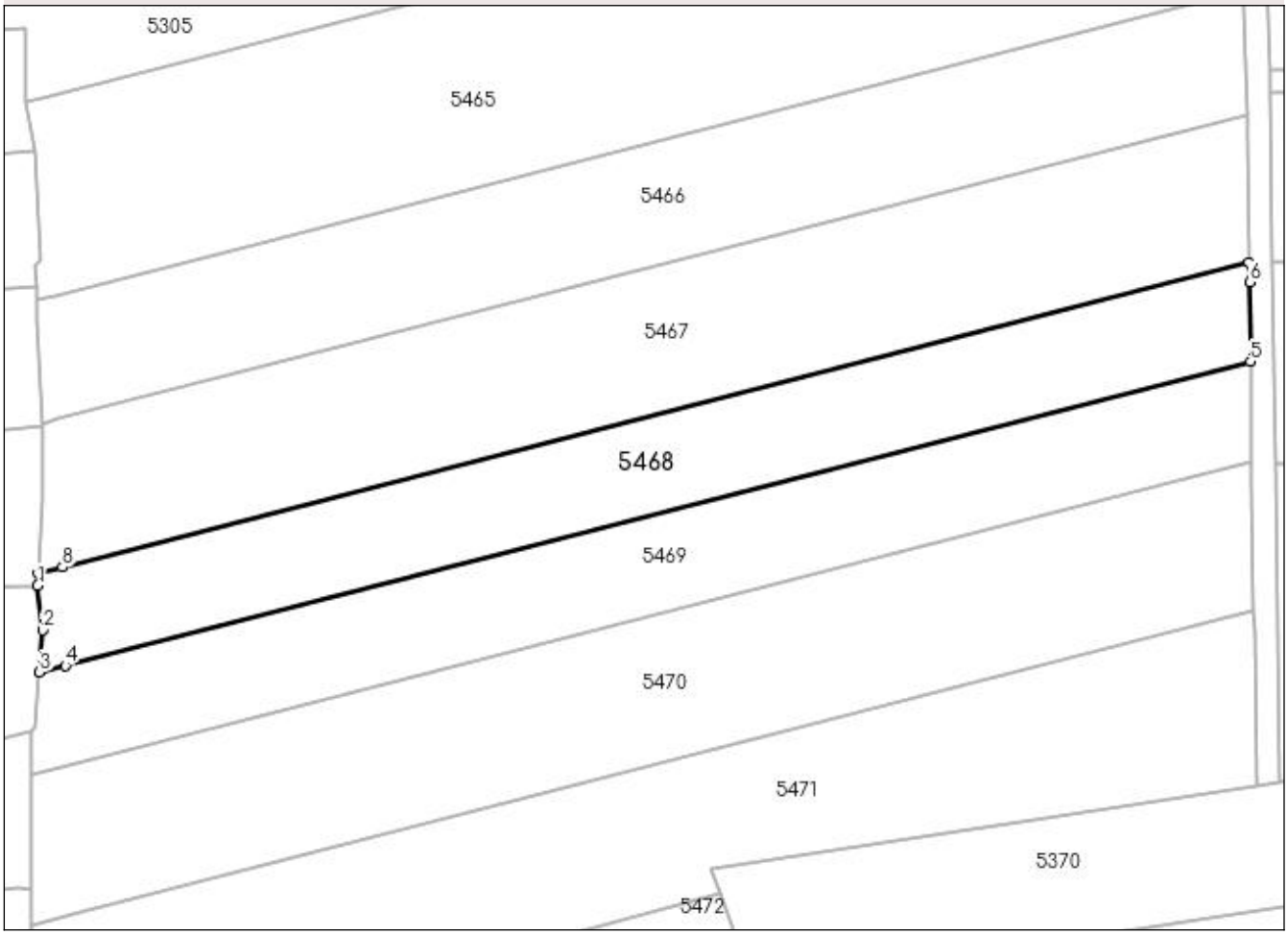

Date referitoare la teren

Crt	Categorie folosinţă	Intra vilan	Suprafaţa (mp)	Tarla	Parcelă	Nr. topo	Observaţii / Referinţe
1	arabil	NU	2.000	56	225/39	-	

Lungime Segmente

1) Valorile lungimilor segmentelor sunt obţinute din proiecţie în plan.

Punct început	X / Y	Punct sfârşit	X / Y	Lungime segment (** (m)
1	577.584,298 361.415,773	2	577.584,941 361.410,009	5.8
2	577.584,941 361.410,009	3	577.584,558 361.404,585	5.438
3	577.584,558 361.404,585	4	577.587,884 361.405,437	3.433
4	577.587,884 361.405,437	5	577.740,973 361.444,679	158.039
5	577.740,973 361.444,679	6	577.740,834 361.454,911	10.233

Punct început	X / Y	Punct sfârşit	X / Y	Lungime segment (** (m)
6	577.740,834 361.454,911	7	577.740,798 361.457,434	2.523
7	577.740,798 361.457,434	8	577.587,527 361.418,146	158.226
8	577.587,527 361.418,146	9	577.584,36 361.417,334	3.269
9	577.584,36 361.417,334	1	577.584,298 361.415,773	1.562

** Lungimile segmentelor sunt determinate în planul de proiecţie Stereo 70 şi sunt rotunjite la 1 milimetru.
*** Distanţa dintre puncte este formată din segmente cumulate ce sunt mai mici decât valoarea 1 milimetru.

DATE DESPRE IMOBILUL NR. 5469

Oficiul de Cadastru şi Publicitate Imobiliară PRAHOVA
Biroul de Cadastru şi Publicitate Imobiliară Ploieşti

A. Partea I. Descrierea imobilului

TEREN Necunoscut

Adresa: Loc. Podu Valeni, Jud. Prahova

Nr. Crt	Nr cadastral Nr. topografic	Suprafaţa* (mp)	Observaţii / Referinţe
A1		2.028	Sector cadastral:53 Teren neimprejmuit;

B. Partea II. Proprietari şi acte

Inscrieri privitoare la dreptul de proprietate şi alte drepturi reale		Referinţe
/		
Act Administrativ nr. 109744, din 18/11/2002 emis de CJSDAPT PRAHOVA;		
B1	Intabulare, drept de PROPRIETATE, dobandit prin Reconstituire, cota actuala 1/1, cota initiala 1/1	A1
	1) **MARIN DUMITRU ION**, Lipsă CNP	

C. Partea III. SARCINI .

Inscrieri privind dezmembramintele dreptului de proprietate, drepturi reale de garanţie şi sarcini	Referinţe
NU SUNT	

Anexa Nr. 1 La Partea I

Teren

Nr cadastral	Suprafaţa (mp)*	Observaţii / Referinţe
	2.028	

* Suprafaţa este determinată in planul de proiecţie Stereo 70.

DETALII LINIARE IMOBIL

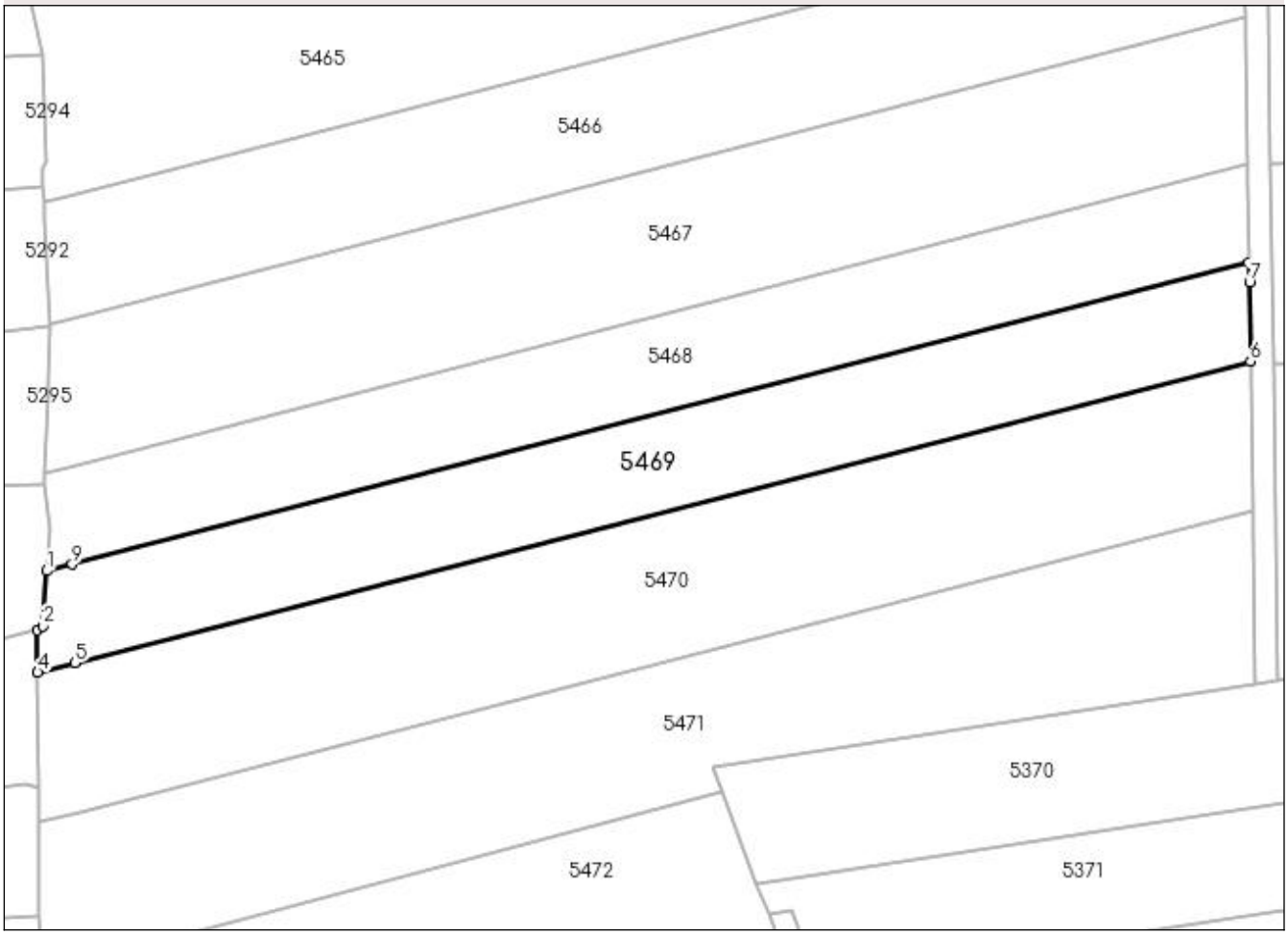

Date referitoare la teren

Crt	Categorie folosinţă	Intra vilan	Suprafaţa (mp)	Tarla	Parcelă	Nr. topo	Observaţii / Referinţe
1	arabil	DA	54	56	225/40	-	
2	arabil	NU	1.974	56	225/40	-	

Lungime Segmente

1) Valorile lungimilor segmentelor sunt obţinute din proiecţie în plan.

Punct început	X / Y	Punct sfârşit	X / Y	Lungime segment (** (m)
1	577.584,558 361.404,585	2	577.584,052 361.397,434	7.169
2	577.584,052 361.397,434	3	577.583,372 361.396,865	0.887
3	577.583,372 361.396,865	4	577.583,393 361.391,383	5.482
4	577.583,393 361.391,383	5	577.588,244 361.392,626	5.008

Punct început	X / Y	Punct sfârşit	X / Y	Lungime segment (** (m)
5	577.588,244 361.392,626	6	577.741,147 361.431,821	157.847
6	577.741,147 361.431,821	7	577.741,007 361.442,155	10.335
7	577.741,007 361.442,155	8	577.740,973 361.444,679	2.524
8	577.740,973 361.444,679	9	577.587,884 361.405,437	158.039
9	577.587,884 361.405,437	1	577.584,558 361.404,585	3.433

**** Lungimile segmentelor sunt determinate în planul de proiecţie Stereo 70 şi sunt rotunjite la 1 milimetru.**
***** Distanţa dintre puncte este formată din segmente cumulate ce sunt mai mici decât valoarea 1 milimetru.**

DATE DESPRE IMOBILUL NR. 5470

Oficiul de Cadastru şi Publicitate Imobiliară PRAHOVA
Biroul de Cadastru şi Publicitate Imobiliară Ploieşti

A. Partea I. Descrierea imobilului

TEREN Necunoscut

Adresa: Loc. Podu Valeni, Jud. Prahova

Nr. Crt	Nr cadastral Nr. topografic	Suprafaţa* (mp)	Observaţii / Referinţe
A1		3.075	Sector cadastral:53 Teren neimprejmuit;

B. Partea II. Proprietari şi acte

Inscrieri privitoare la dreptul de proprietate şi alte drepturi reale		Referinţe
/		
Act Administrativ nr. 113585, din 18/04/2003 emis de CJSDAPT PRAHOVA;		
B1	Intabulare, drept de PROPRIETATE, dobandit prin Reconstituire, cota actuala 1/1, cota initiala 1/1	A1
	1) **BARBU ION**, Lipsă CNP.	

C. Partea III. SARCINI .

Inscrieri privind dezmembramintele dreptului de proprietate, drepturi reale de garanţie şi sarcini	Referinţe
NU SUNT	

Anexa Nr. 1 La Partea I

Teren

Nr cadastral	Suprafaţa (mp)*	Observaţii / Referinţe
	3.075	

* Suprafaţa este determinată in planul de proiecţie Stereo 70.

DETALII LINIARE IMOBIL

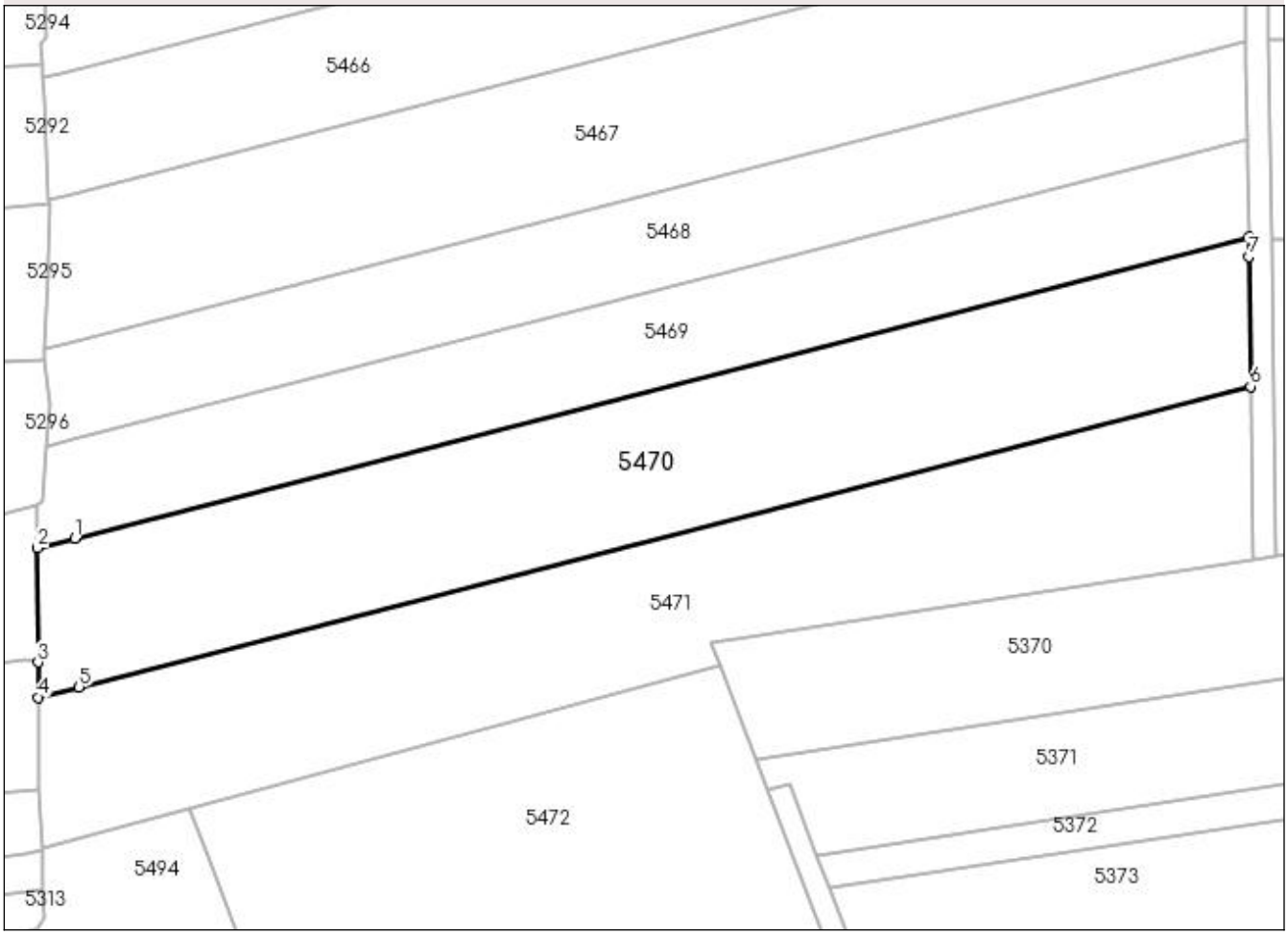

Date referitoare la teren

Crt	Categorie folosinţă	Intra vilan	Suprafaţa (mp)	Tarla	Parcelă	Nr. topo	Observaţii / Referinţe
1	arabil	DA	99	56	225/41	-	
2	arabil	NU	2.976	56	225/41	-	

Lungime Segmente

1) Valorile lungimilor segmentelor sunt obţinute din proiecţie în plan.

Punct început	X / Y	Punct sfârşit	X / Y	Lungime segment (** (m)
1	577.588,244 361.392,626	2	577.583,393 361.391,383	5.008
2	577.583,393 361.391,383	3	577.583,45 361.376,48	14.903
3	577.583,45 361.376,48	4	577.583,472 361.371,922	4.558
4	577.583,472 361.371,922	5	577.588,787 361.373,285	5.487

Punct început	X / Y	Punct sfârşit	X / Y	Lungime segment (** (m)
5	577.588,787 361.373,285	6	577.741,411 361.412,408	157.559
6	577.741,411 361.412,408	7	577.741,181 361.429,317	16.911
7	577.741,181 361.429,317	8	577.741,147 361.431,821	2.504
8	577.741,147 361.431,821	1	577.588,244 361.392,626	157.847

** Lungimile segmentelor sunt determinate în planul de proiecţie Stereo 70 şi sunt rotunjite la 1 milimetru.
*** Distanţa dintre puncte este formată din segmente cumulate ce sunt mai mici decât valoarea 1 milimetru.

DATE DESPRE IMOBILUL NR. 5471

Oficiul de Cadastru şi Publicitate Imobiliară PRAHOVA
Biroul de Cadastru şi Publicitate Imobiliară Ploieşti

A. Partea I. Descrierea imobilului

TEREN Necunoscut

Adresa: Loc. Podu Valeni, Jud. Prahova, T56 A225/42

Nr. Crt	Nr cadastral Nr. topografic	Suprafaţa* (mp)	Observaţii / Referinţe
A1	21731	3.015	Sector cadastral:53 Teren imprejmuit;

B. Partea II. Proprietari şi acte

Inscrieri privitoare la dreptul de proprietate şi alte drepturi reale		Referinţe
15064 / 20/02/2015		
Act Notarial nr. 690, din 19/02/2015 emis de NP TUDOSE GEORGE RADU;		
B2	Intabulare, drept de PROPRIETATEcumparare ca bun comun, dobandit prin Conventie, cota actuala 1/1, cota initiala 1/1	A1
	1) **NEDELCU TANASE-DANUT** 2) **NEDELCU IOANA**	

C. Partea III. SARCINI .

Inscrieri privind dezmembramintele dreptului de proprietate, drepturi reale de garanţie şi sarcini	Referinţe
NU SUNT	

Anexa Nr. 1 La Partea I

Teren

Nr cadastral	Suprafaţa (mp)*	Observaţii / Referinţe
21731	3.015	

* Suprafaţa este determinată in planul de proiecţie Stereo 70.

DETALII LINIARE IMOBIL

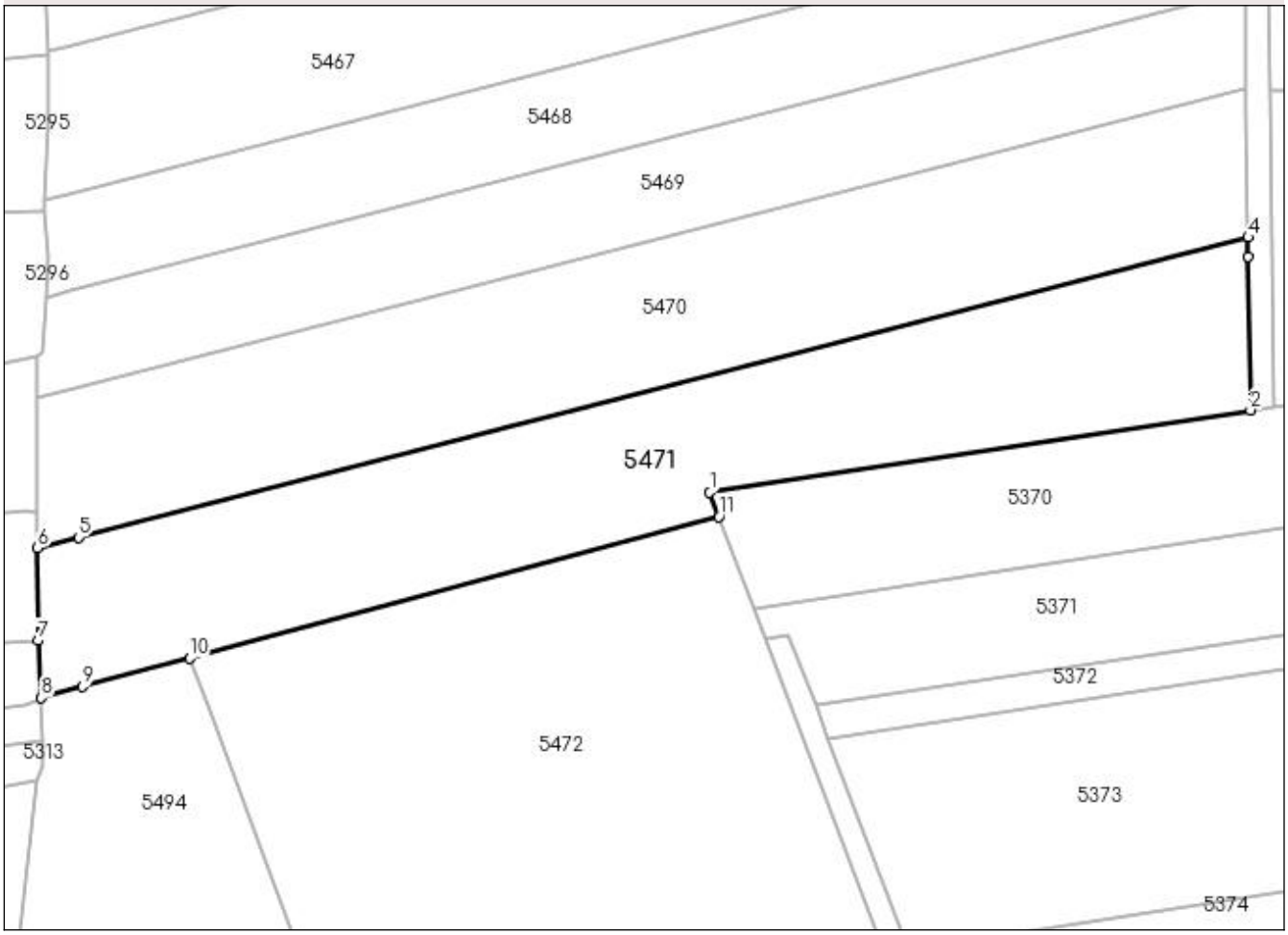

Date referitoare la teren

Crt	Categorie folosinţă	Intra vilan	Suprafaţa (mp)	Tarla	Parcelă	Nr. topo	Observaţii / Referinţe
1	arabil	DA	107	56	225/42	-	Teren extravilan partial imprejmuit cu gard de plasa si sarma
2	arabil	NU	2.908	56	225/42	-	

Lungime Segmente
1) Valorile lungimilor segmentelor sunt obţinute din proiecţie în plan.

Punct început	X / Y	Punct sfârşit	X / Y	Lungime segment (** (m)
1	577.671,182 361.379,146	2	577.741,717 361.389,884	71.348
2	577.741,717 361.389,884	3	577.741,445 361.409,906	20.024
3	577.741,445 361.409,906	4	577.741,411 361.412,408	2.502
4	577.741,411 361.412,408	5	577.588,787 361.373,285	157.559

Punct început	X / Y	Punct sfârşit	X / Y	Lungime segment (** (m)
5	577.588,787 361.373,285	6	577.583,472 361.371,922	5.487
6	577.583,472 361.371,922	7	577.583,53 361.359,83	12.092
7	577.583,53 361.359,83	8	577.583,961 361.352,393	7.449
8	577.583,961 361.352,393	9	577.589,334 361.353,827	5.561
9	577.589,334 361.353,827	10	577.603,274 361.357,548	14.428
10	577.603,274 361.357,548	11	577.672,38 361.375,995	71.526
11	577.672,38 361.375,995	1	577.671,182 361.379,146	3.371

**** Lungimile segmentelor sunt determinate în planul de proiecţie Stereo 70 şi sunt rotunjite la 1 milimetru.**
***** Distanţa dintre puncte este formată din segmente cumulate ce sunt mai mici decât valoarea 1 milimetru.**

DATE DESPRE IMOBILUL NR. 5472

Oficiul de Cadastru şi Publicitate Imobiliară PRAHOVA
Biroul de Cadastru şi Publicitate Imobiliară Ploieşti

A. Partea I. Descrierea imobilului

TEREN Necunoscut

Adresa: Loc. Podu Valeni, Jud. Prahova

Nr. Crt	Nr cadastral Nr. topografic	Suprafaţa* (mp)	Observaţii / Referinţe
A1		5.150	Sector cadastral:53 Teren neimprejmuit;

B. Partea II. Proprietari şi acte

Inscrieri privitoare la dreptul de proprietate şi alte drepturi reale		Referinţe
/		
Act Administrativ nr. 111570, din 18/12/2002 emis de CJSDAPT PRAHOVA;		
B1	Intabulare, drept de PROPRIETATE, dobandit prin Reconstituire, cota actuala 1/1, cota initiala 1/1	A1
	1) **MARIN ANICA**, Lipsă CNP.	

C. Partea III. SARCINI .

Inscrieri privind dezmembramintele dreptului de proprietate, drepturi reale de garanţie şi sarcini	Referinţe
NU SUNT	

Anexa Nr. 1 La Partea I

Teren

Nr cadastral	Suprafaţa (mp)*	Observaţii / Referinţe
	5.150	

* Suprafaţa este determinată in planul de proiecţie Stereo 70.

DETALII LINIARE IMOBIL

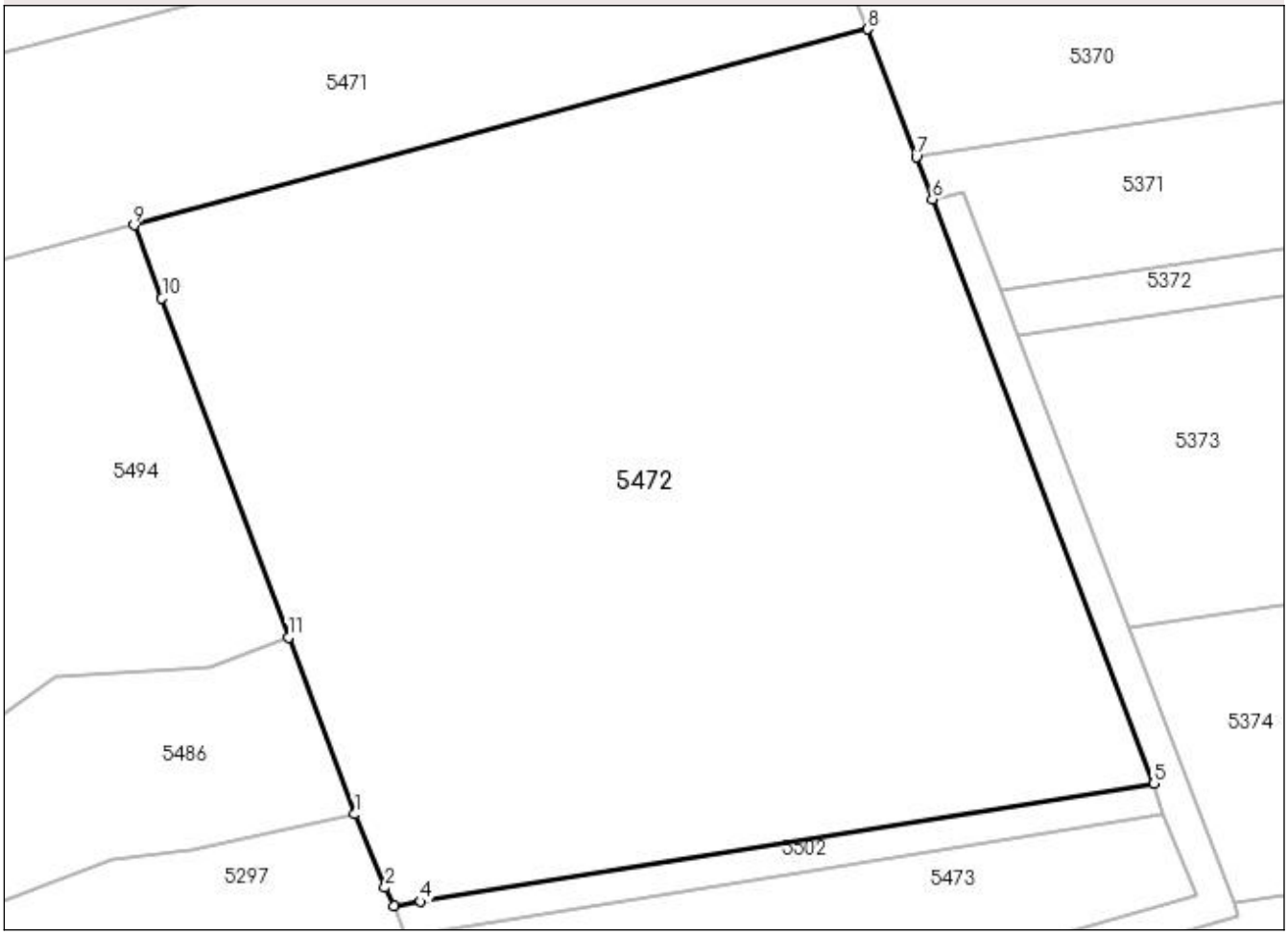

Date referitoare la teren

Crt	Categorie folosinţă	Intra vilan	Suprafaţa (mp)	Tarla	Parcelă	Nr. topo	Observaţii / Referinţe
1	arabil	DA	224	56	225/66	-	
2	arabil	NU	4.926	56	225/66	-	

Lungime Segmente
1) Valorile lungimilor segmentelor sunt obţinute din proiecţie în plan.

Punct început	X / Y	Punct sfârşit	X / Y	Lungime segment (** (m)
1	577.624,076 361.302,093	2	577.626,906 361.295,199	7.452
2	577.626,906 361.295,199	3	577.627,781 361.293,474	1.934
3	577.627,781 361.293,474	4	577.630,283 361.293,876	2.534
4	577.630,283 361.293,876	5	577.699,367 361.304,981	69.971

Punct început	X / Y	Punct sfârşit	X / Y	Lungime segment (** (m)
5	577.699,367 361.304,981	6	577.678,465 361.359,983	58.84
6	577.678,465 361.359,983	7	577.676,954 361.363,96	4.254
7	577.676,954 361.363,96	8	577.672,38 361.375,995	12.875
8	577.672,38 361.375,995	9	577.603,274 361.357,548	71.526
9	577.603,274 361.357,548	10	577.605,909 361.350,66	7.375
10	577.605,909 361.350,66	11	577.617,831 361.318,741	34.073
11	577.617,831 361.318,741	1	577.624,076 361.302,093	17.781

** Lungimile segmentelor sunt determinate în planul de proiecţie Stereo 70 şi sunt rotunjite la 1 milimetru.
*** Distanţa dintre puncte este formată din segmente cumulate ce sunt mai mici decât valoarea 1 milimetru.

DATE DESPRE IMOBILUL NR. 5473

Oficiul de Cadastru şi Publicitate Imobiliară PRAHOVA
Biroul de Cadastru şi Publicitate Imobiliară Ploieşti

A. Partea I. Descrierea imobilului

TEREN Necunoscut

Adresa: Loc. Podu Valeni, Jud. Prahova

Nr. Crt	Nr cadastral Nr. topografic	Suprafaţa* (mp)	Observaţii / Referinţe
A1		8.208	Sector cadastral:53 Teren neimprejmuit;

B. Partea II. Proprietari şi acte

Inscrieri privitoare la dreptul de proprietate şi alte drepturi reale		Referinţe
/		
Act Administrativ nr. 113508, din 23/12/2002 emis de CJSDAPT PRAHOVA;		
B1	Intabulare, drept de PROPRIETATE, dobandit prin Reconstituire, cota actuala 1/1, cota initiala 1/1	A1
	1) **ISPAS MITA**, Lipsă CNP.	

C. Partea III. SARCINI .

Inscrieri privind dezmembramintele dreptului de proprietate, drepturi reale de garanţie şi sarcini	Referinţe
NU SUNT	

Anexa Nr. 1 La Partea I

Teren

Nr cadastral	Suprafaţa (mp)*	Observaţii / Referinţe
	8.208	

* Suprafaţa este determinată in planul de proiecţie Stereo 70.

DETALII LINIARE IMOBIL

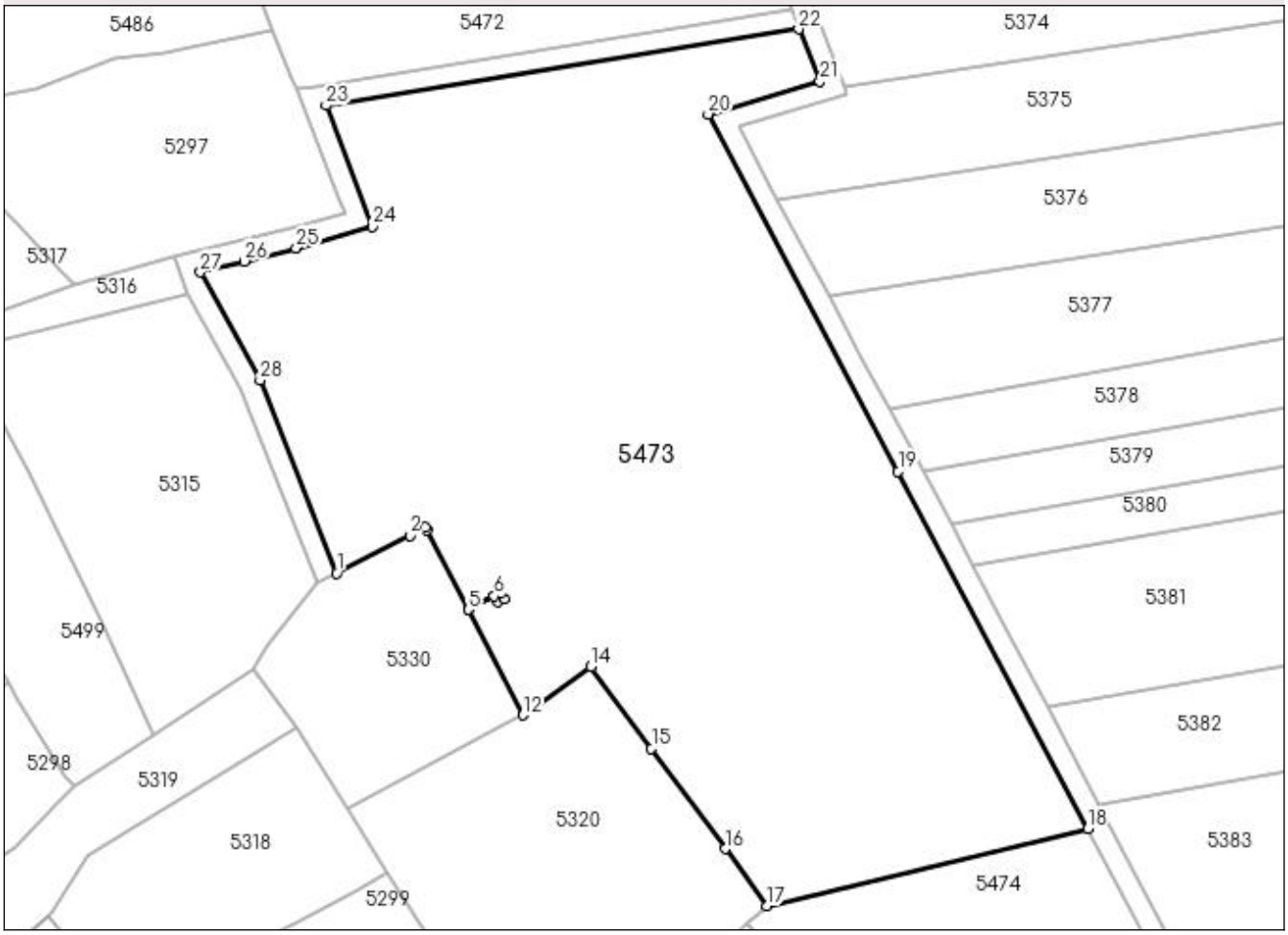

Date referitoare la teren

Crt	Categorie folosinţă	Intra vilan	Suprafaţa (mp)	Tarla	Parcelă	Nr. topo	Observaţii / Referinţe
1	arabil	NU	908	56	225/78	-	
2	arabil	DA	300	56	225/78	-	
3	arabil	NU	7.000	56	225/78	-	

Lungime Segmente

1) Valorile lungimilor segmentelor sunt obţinute din proiecţie în plan.

Punct început	X / Y	Punct sfârşit	X / Y	Lungime segment (** (m)
1	577.633,405 361.223,466	2	577.643,996 361.228,934	11.919
3	577.646,288 361.230,117	4	577.646,502 361.229,705	0.464
5	577.652,463 361.218,21	6	577.656,243 361.220,17	4.258
7	577.657,124 361.220,643	8	577.657,607 361.219,769	0.999

Punct început	X / Y	Punct sfârşit	X / Y	Lungime segment (** (m)
2	577.643,996 361.228,934	3	577.646,288 361.230,117	2.579
4	577.646,502 361.229,705	5	577.652,463 361.218,21	12.949
6	577.656,243 361.220,17	7	577.657,124 361.220,643	1.0
8	577.657,607 361.219,769	9	577.656,726 361.219,296	1.0

Punct început	X / Y	Punct sfârşit	X / Y	Lungime segment (** (m)
9	577.656,726 361.219,296	10	577.656,244 361.220,168	0.996
11	577.652,466 361.218,205	12	577.660,372 361.202,957	17.176
13	577.662,118 361.204,202	14	577.670,22 361.209,98	9.951
15	577.678,957 361.198,16	16	577.689,611 361.183,641	18.009
17	577.695,65 361.175,417	18	577.742,07 361.186,532	47.732
19	577.714,627 361.238,185	20	577.687,163 361.289,831	58.494
21	577.703,331 361.294,549	22	577.700,255 361.302,115	8.167
23	577.631,905 361.291,098	24	577.638,617 361.273,601	18.74
25	577.627,586 361.270,47	26	577.620,074 361.268,574	7.748
27	577.613,715 361.266,97	28	577.622,345 361.251,377	17.822

Punct început	X / Y	Punct sfârşit	X / Y	Lungime segment (** (m)
10	577.656,244 361.220,168	11	577.652,466 361.218,205	4.258
12	577.660,372 361.202,957	13	577.662,118 361.204,202	2.144
14	577.670,22 361.209,98	15	577.678,957 361.198,16	14.699
16	577.689,611 361.183,641	17	577.695,65 361.175,417	10.203
18	577.742,07 361.186,532	19	577.714,627 361.238,185	58.491
20	577.687,163 361.289,831	21	577.703,331 361.294,549	16.842
22	577.700,255 361.302,115	23	577.631,905 361.291,098	69.232
24	577.638,617 361.273,601	25	577.627,586 361.270,47	11.467
26	577.620,074 361.268,574	27	577.613,715 361.266,97	6.558
28	577.622,345 361.251,377	1	577.633,405 361.223,466	30.022

**** Lungimile segmentelor sunt determinate în planul de proiecţie Stereo 70 şi sunt rotunjite la 1 milimetru.**
***** Distanţa dintre puncte este formată din segmente cumulate ce sunt mai mici decât valoarea 1 milimetru.**

DATE DESPRE IMOBILUL NR. 5474

Oficiul de Cadastru şi Publicitate Imobiliară PRAHOVA
Biroul de Cadastru şi Publicitate Imobiliară Ploieşti

A. Partea I. Descrierea imobilului

TEREN Necunoscut

Adresa: Loc. Podu Valeni, Jud. Prahova

Nr. Crt	Nr cadastral Nr. topografic	Suprafaţa* (mp)	Observaţii / Referinţe
A1		2.854	Sector cadastral:53 Teren neimprejmuit;

B. Partea II. Proprietari şi acte

Inscrieri privitoare la dreptul de proprietate şi alte drepturi reale		Referinţe
/		
Act Administrativ nr. 109747, din 18/11/2002 emis de CJSDAPT PRAHOVA;		
B1	Intabulare, drept de PROPRIETATE, dobandit prin Reconstituire, cota actuala 1/1, cota initiala 1/1	A1
	1) **GHEORGHE IOANA**, Lipsă CNP.	

C. Partea III. SARCINI .

Inscrieri privind dezmembramintele dreptului de proprietate, drepturi reale de garanţie şi sarcini	Referinţe
NU SUNT	

Anexa Nr. 1 La Partea I

Teren

Nr cadastral	Suprafaţa (mp)*	Observaţii / Referinţe
	2.854	

* Suprafaţa este determinată in planul de proiecţie Stereo 70.

DETALII LINIARE IMOBIL

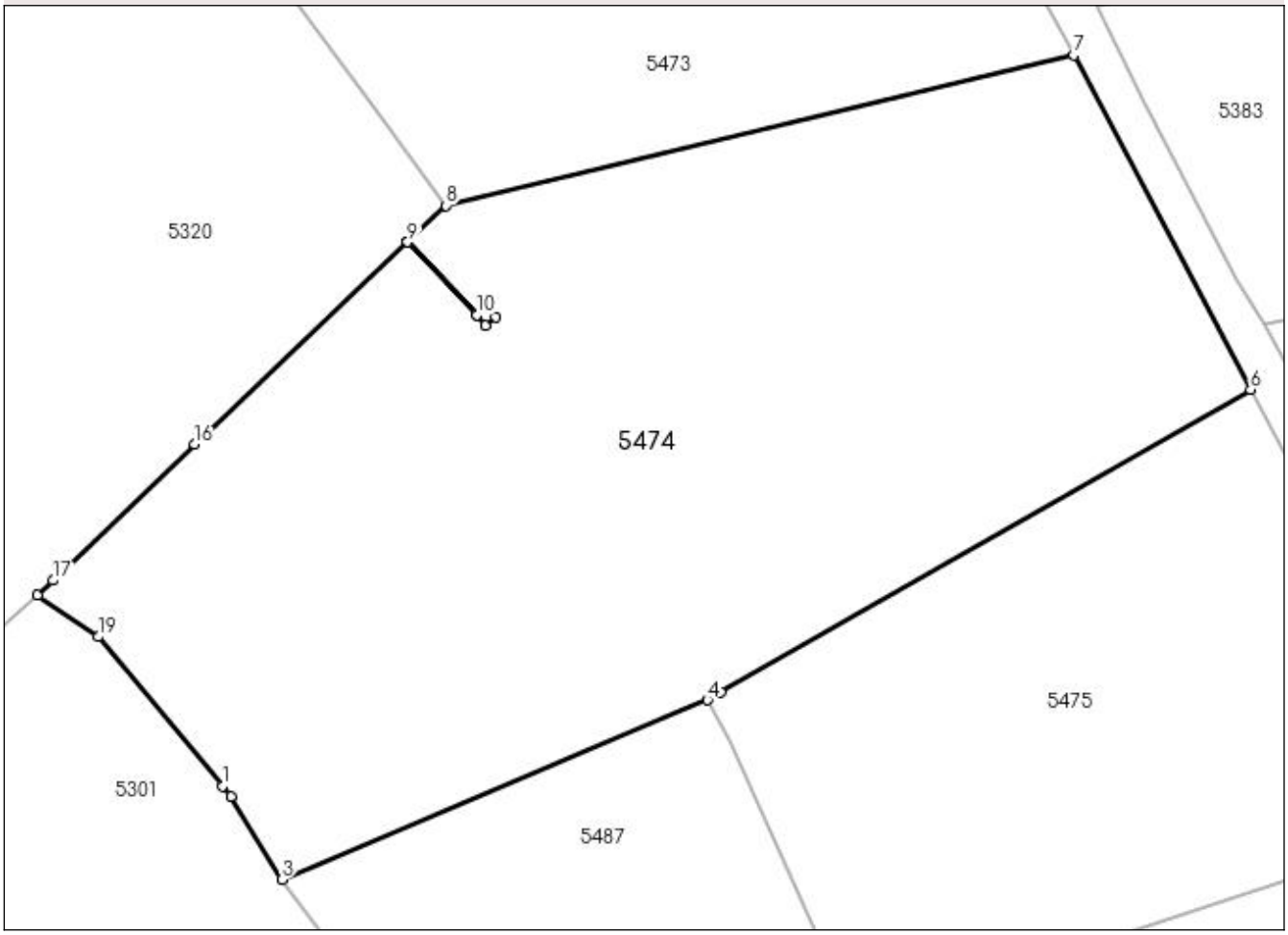

Date referitoare la teren

Crt	Categorie folosinţă	Intra vilan	Suprafaţa (mp)	Tarla	Parcelă	Nr. topo	Observaţii / Referinţe
1	arabil	DA	130	56	225/79	-	
2	arabil	NU	2.724	56	225/79	-	

Lungime Segmente
1) Valorile lungimilor segmentelor sunt obţinute din proiecţie în plan.

Punct început	X / Y	Punct sfârşit	X / Y	Lungime segment (** (m)
1	577.679,133 361.132,529	2	577.679,767 361.131,769	0.99
2	577.679,767 361.131,769	3	577.683,528 361.125,604	7.222
3	577.683,528 361.125,604	4	577.714,98 361.138,893	34.144
4	577.714,98 361.138,893	5	577.715,982 361.139,464	1.153

Punct început	X / Y	Punct sfârşit	X / Y	Lungime segment (** (m)
5	577.715,982 361.139,464	6	577.755,142 361.161,818	45.091
6	577.755,142 361.161,818	7	577.742,07 361.186,532	27.958
7	577.742,07 361.186,532	8	577.695,65 361.175,417	47.732
8	577.695,65 361.175,417	9	577.692,82 361.172,726	3.905
9	577.692,82 361.172,726	10	577.697,942 361.167,339	7.433
10	577.697,942 361.167,339	11	577.698,719 361.167,969	1.0
11	577.698,719 361.167,969	12	577.699,334 361.167,181	1.0
12	577.699,334 361.167,181	13	577.698,558 361.166,551	1.0
13	577.698,558 361.166,551	14	577.697,94 361.167,337	1.0
14	577.697,94 361.167,337	15	577.692,817 361.172,724	7.434
15	577.692,817 361.172,724	16	577.677,094 361.157,772	21.697
16	577.677,094 361.157,772	17	577.666,608 361.147,722	14.524
17	577.666,608 361.147,722	18	577.665,464 361.146,626	1.584
18	577.665,464 361.146,626	19	577.669,938 361.143,555	5.427
19	577.669,938 361.143,555	1	577.679,133 361.132,529	14.357

**** Lungimile segmentelor sunt determinate în planul de proiecţie Stereo 70 şi sunt rotunjite la 1 milimetru.**
***** Distanţa dintre puncte este formată din segmente cumulate ce sunt mai mici decât valoarea 1 milimetru.**

DATE DESPRE IMOBILUL NR. 5475

Oficiul de Cadastru şi Publicitate Imobiliară PRAHOVA
Biroul de Cadastru şi Publicitate Imobiliară Ploieşti

A. Partea I. Descrierea imobilului

TEREN Necunoscut

Adresa: Loc. Podu Valeni, Jud. Prahova

Nr. Crt	Nr cadastral Nr. topografic	Suprafaţa* (mp)	Observaţii / Referinţe
A1		1.457	Sector cadastral:53 Teren neimprejmuit;

B. Partea II. Proprietari şi acte

Inscrieri privitoare la dreptul de proprietate şi alte drepturi reale		Referinţe
/		
Act Administrativ nr. 109748, din 18/11/2002 emis de CJSDAPT PRAHOVA;		
B1	Intabulare, drept de PROPRIETATE, dobandit prin Reconstituire, cota actuala 1/1, cota initiala 1/1	A1
	1) **PUIU CONSTANTIN ANA**, Lipsă CNP.	

C. Partea III. SARCINI .

Inscrieri privind dezmembramintele dreptului de proprietate, drepturi reale de garanţie şi sarcini	Referinţe
NU SUNT	

Anexa Nr. 1 La Partea I

Teren

Nr cadastral	Suprafaţa (mp)*	Observaţii / Referinţe
	1.457	

* Suprafaţa este determinată in planul de proiecţie Stereo 70.

DETALII LINIARE IMOBIL

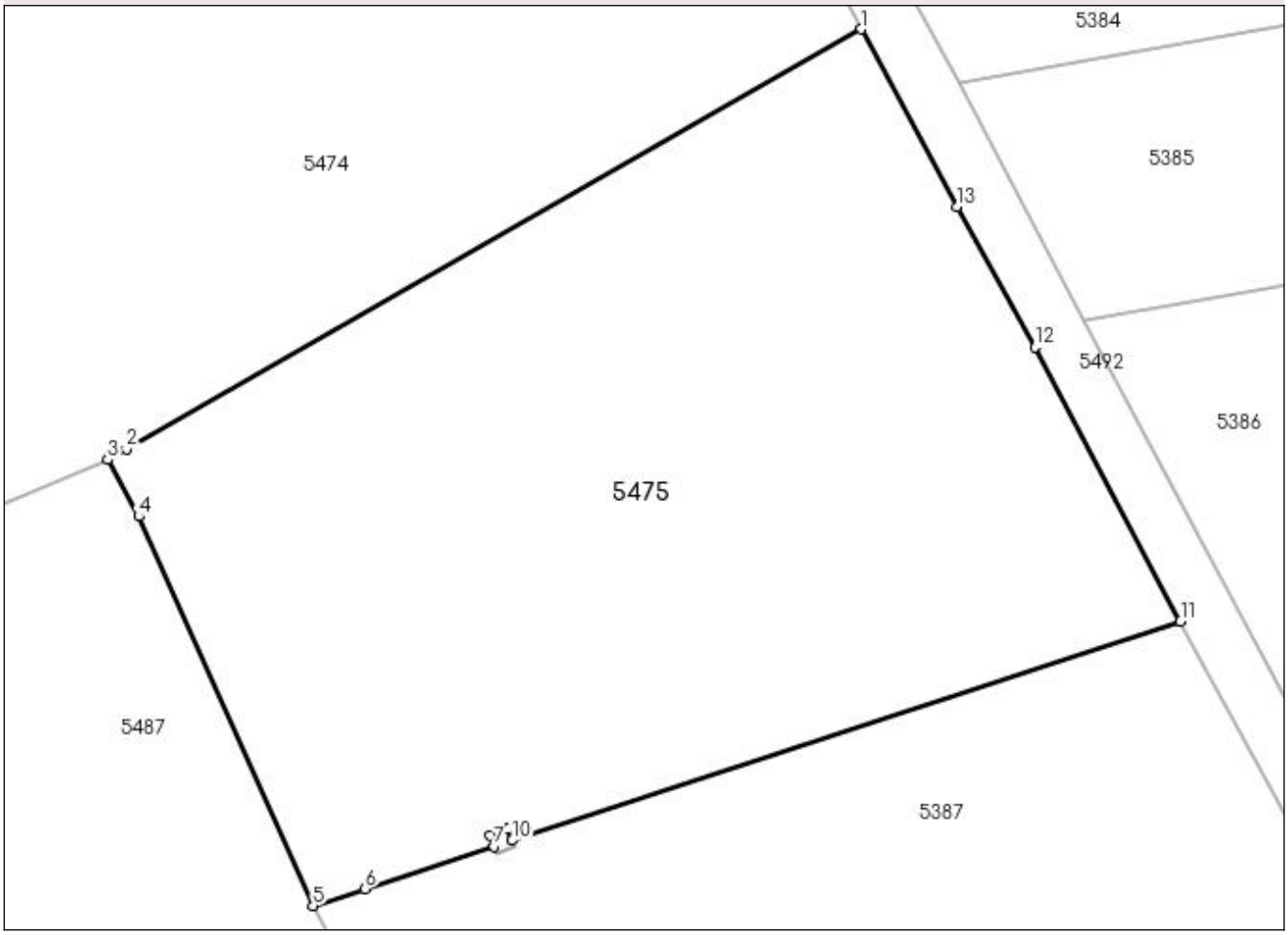

Date referitoare la teren

Crt	Categorie folosinţă	Intra vilan	Suprafaţa (mp)	Tarla	Parcelă	Nr. topo	Observaţii / Referinţe
1	arabil	DA	50	56	225/80	-	
2	arabil	NU	1.407	56	225/80	-	

Lungime Segmente
1) Valorile lungimilor segmentelor sunt obţinute din proiecţie în plan.

Punct început	X / Y	Punct sfârşit	X / Y	Lungime segment (** (m)
1	577.755,142 361.161,818	2	577.715,982 361.139,464	45.091
2	577.715,982 361.139,464	3	577.714,98 361.138,893	1.153
3	577.714,98 361.138,893	4	577.716,643 361.135,878	3.443
4	577.716,643 361.135,878	5	577.725,921 361.115,151	22.709

Punct început	X / Y	Punct sfârşit	X / Y	Lungime segment (** (m)
5	577.725,921 361.115,151	6	577.728,688 361.116,057	2.912
6	577.728,688 361.116,057	7	577.735,583 361.118,314	7.255
7	577.735,583 361.118,314	8	577.735,357 361.118,88	0.609
8	577.735,357 361.118,88	9	577.736,29 361.119,24	1.0
9	577.736,29 361.119,24	10	577.736,536 361.118,626	0.661
10	577.736,536 361.118,626	11	577.772,135 361.130,279	37.458
11	577.772,135 361.130,279	12	577.764,375 361.144,894	16.547
12	577.764,375 361.144,894	13	577.760,231 361.152,378	8.555
13	577.760,231 361.152,378	1	577.755,142 361.161,818	10.724

**** Lungimile segmentelor sunt determinate în planul de proiecţie Stereo 70 şi sunt rotunjite la 1 milimetru.**
***** Distanţa dintre puncte este formată din segmente cumulate ce sunt mai mici decât valoarea 1 milimetru.**

DATE DESPRE IMOBILUL NR. 5476

Oficiul de Cadastru şi Publicitate Imobiliară PRAHOVA
Biroul de Cadastru şi Publicitate Imobiliară Ploieşti

A. Partea I. Descrierea imobilului

TEREN Necunoscut

Adresa: Loc. Podu Valeni, Jud. Prahova

Nr. Crt	Nr cadastral Nr. topografic	Suprafaţa* (mp)	Observaţii / Referinţe
A1		5.100	Sector cadastral:53 Teren neimprejmuit;

B. Partea II. Proprietari şi acte

Inscrieri privitoare la dreptul de proprietate şi alte drepturi reale		Referinţe
/		
Act Administrativ nr. 111570, din 18/12/2002 emis de CJSDAPT PRAHOVA;		
B1	Intabulare, drept de PROPRIETATE, dobandit prin Reconstituire, cota actuala 1/1, cota initiala 1/1	A1
	1) **MARIN ANICA**, Lipsă CNP.	

C. Partea III. SARCINI .

Inscrieri privind dezmembramintele dreptului de proprietate, drepturi reale de garanţie şi sarcini	Referinţe
NU SUNT	

Anexa Nr. 1 La Partea I

Teren

Nr cadastral	Suprafaţa (mp)*	Observaţii / Referinţe
	5.100	

* Suprafaţa este determinată in planul de proiecţie Stereo 70.

DETALII LINIARE IMOBIL

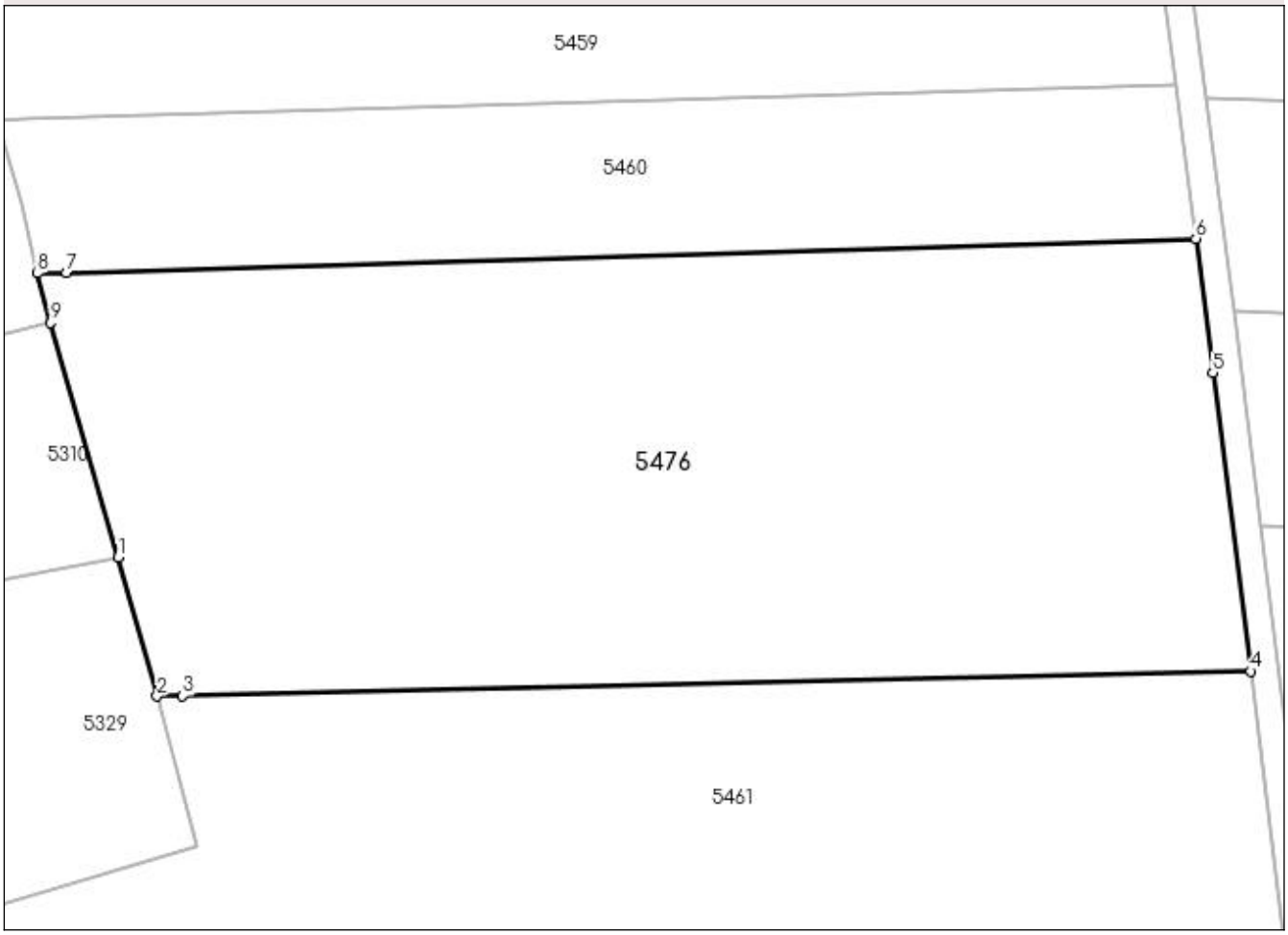

Date referitoare la teren

Crt	Categorie folosinţă	Intra vilan	Suprafaţa (mp)	Tarla	Parcelă	Nr. topo	Observaţii / Referinţe
1	arabil	DA	122	56	225/22	-	
2	arabil	NU	4.978	56	225/22	-	

Lungime Segmente
1) Valorile lungimilor segmentelor sunt obţinute din proiecţie în plan.

Punct început	X / Y	Punct sfârşit	X / Y	Lungime segment (** (m)
1	577.609,952 361.631,177	2	577.613,966 361.616,93	14.802
2	577.613,966 361.616,93	3	577.616,546 361.616,99	2.581
3	577.616,546 361.616,99	4	577.726,195 361.619,513	109.678
4	577.726,195 361.619,513	5	577.722,317 361.650,148	30.879

Punct început	X / Y	Punct sfârşit	X / Y	Lungime segment (** (m)
5	577.722,317 361.650,148	6	577.720,578 361.663,89	13.852
6	577.720,578 361.663,89	7	577.604,64 361.660,414	115.99
7	577.604,64 361.660,414	8	577.601,68 361.660,325	2.961
8	577.601,68 361.660,325	9	577.603,022 361.655,241	5.258
9	577.603,022 361.655,241	1	577.609,952 361.631,177	25.042

**** Lungimile segmentelor sunt determinate în planul de proiecţie Stereo 70 şi sunt rotunjite la 1 milimetru.**
***** Distanţa dintre puncte este formată din segmente cumulate ce sunt mai mici decât valoarea 1 milimetru.**

DATE DESPRE IMOBILUL NR. 5477

Oficiul de Cadastru şi Publicitate Imobiliară PRAHOVA
Biroul de Cadastru şi Publicitate Imobiliară Ploieşti

A. Partea I. Descrierea imobilului

TEREN Extravilan

Adresa: Jud. Prahova

Nr. Crt	Nr cadastral Nr. topografic	Suprafaţa* (mp)	Observaţii / Referinţe
A1		1	Sector cadastral:53 Teren neimprejmuit;

Construcţii

Crt	Nr cadastral Nr. topografic	Adresa	Observaţii / Referinţe
A1.1		Jud. Prahova	Nr. niveluri:1; S. construita la sol:1 mp;

B. Partea II. Proprietari şi acte

Inscrieri privitoare la dreptul de proprietate şi alte drepturi reale		Referinţe
/		
Act Normativ nr. 213, din 17/11/1998 emis de PARLAMENTUL ROMÂNIEI;		
B1	Intabulare, drept de PROPRIETATE, dobandit prin Lege, cota actuala 1/1, cota initiala 1/1	A1, A1.1
	1) **STATUL ROMÂN**, CIF:9999999999999, Lipsa CUI.	
Act Normativ nr. 980, din 16/12/2015 emis de GUVERNUL ROMÂNIEI;		
B2	Intabulare, drept de ADMINISTRARE, dobandit prin Lege, cota actuala 1/1, cota initiala 1/1	A1, A1.1
	1) **MINISTERUL ECONOMIEI,ENERGIEI ȘI MEDIULUI DE AFACERI**, CIF:24931499	
Act Administrativ nr. 9, din 07/05/2005 emis de MINISTERUL ECONOMIEI ȘI COMERȚULUI (act aditional nr. 1/10.06.2008 emis de MINISTERUL ECONOMIEI SI FINANTELOR , act aditional nr. 2/18.06.2015 emis de MINISTERUL ENERGIEI, INTEPRINDERILOR MICI SI MIJLOCII SI MEDIULUI DE AFACERI , act aditional nr. 3/10.02.2016 emis de MINISTERUL ENERGIEI , act aditional nr. 4/02.03.2017 emis de MINISTERUL ENERGIEI, actaditional nr. 5/22.10.2020 emis de MINISTERUL ECONOMIEI, ENERGIEI SI MEDIULUI DE AFACERI, act additional nr. 6/30.10.2020 emis de MINISTERUL ECONOMIEI, ENERGIEI SI MEDIULUI DE AFACERI.);		
B3	Intabulare, drept de CONCESIUNE, dobandit prin Conventie, cota actuala 1/1, cota initiala 1/1	A1, A1.1
	1) **DISTRUBUȚIE ENERGIE ELECTRICĂ ROMÂNIA S.A.** , CIF:14476722	

C. Partea III. SARCINI .

Inscrieri privind dezmembramintele dreptului de proprietate, drepturi reale de garanţie şi sarcini	Referinţe
NU SUNT	

Anexa Nr. 1 La Partea I

Teren

Nr cadastral	Suprafaţa (mp)*	Observaţii / Referinţe
	1	

* Suprafaţa este determinată in planul de proiecţie Stereo 70.

DETALII LINIARE IMOBIL

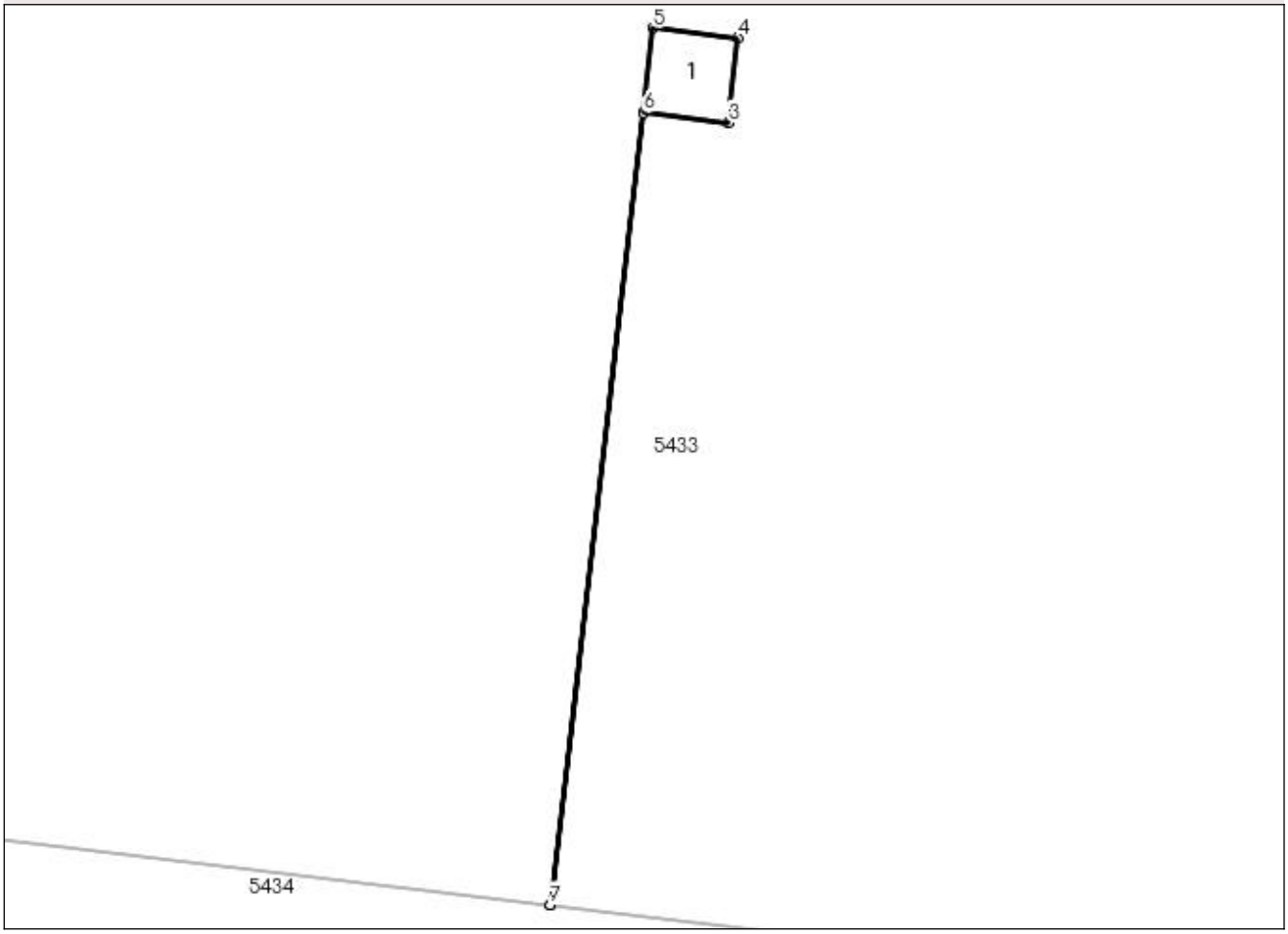

Date referitoare la teren

Crt	Categorie folosinţă	Intra vilan	Suprafaţa (mp)	Tarla	Parcelă	Nr. topo	Observaţii / Referinţe
1	curti constructii	NU	1	56	-	-	

Date referitoare la construcţii

Crt	Număr	Destinaţie construcţie	Supraf. (mp)	Situaţie juridică	Observaţii / Referinţe
A1.1		constructii industriale si edilitare	1	Cu acte	Nr. niveluri:1; S. construita la sol:1 mp;

Lungime Segmente
1) Valorile lungimilor segmentelor sunt obţinute din proiecţie în plan.

Punct început	X / Y	Punct sfârşit	X / Y	Lungime segment (** (m)
1	578.052,045 361.338,517	2	578.053,14 361.347,809	9.356
2	578.053,14 361.347,809	3	578.054,131 361.347,693	0.998
3	578.054,131 361.347,693	4	578.054,248 361.348,686	1.0

Punct început	X / Y	Punct sfârşit	X / Y	Lungime segment (** (m)
4	578.054,248 361.348,686	5	578.053,255 361.348,803	1.0
5	578.053,255 361.348,803	6	578.053,137 361.347,81	1.0
6	578.053,137 361.347,81	7	578.052,042 361.338,517	9.357
7	578.052,042 361.338,517	1	578.052,045 361.338,517	0.003

**** Lungimile segmentelor sunt determinate în planul de proiecţie Stereo 70 şi sunt rotunjite la 1 milimetru.**
***** Distanţa dintre puncte este formată din segmente cumulate ce sunt mai mici decât valoarea 1 milimetru.**

DATE DESPRE IMOBILUL NR. 5478

Oficiul de Cadastru şi Publicitate Imobiliară PRAHOVA
Biroul de Cadastru şi Publicitate Imobiliară Ploieşti

A. Partea I. Descrierea imobilului

TEREN Extravilan

Adresa: Jud. Prahova

Nr. Crt	Nr cadastral Nr. topografic	Suprafaţa* (mp)	Observaţii / Referinţe
A1		1	Sector cadastral:53 Teren neimprejmuit;

Construcţii

Crt	Nr cadastral Nr. topografic	Adresa	Observaţii / Referinţe
A1.1		Jud. Prahova	Nr. niveluri:1; S. construita la sol:1 mp;

B. Partea II. Proprietari şi acte

Inscrieri privitoare la dreptul de proprietate şi alte drepturi reale		Referinţe
/		
Act Normativ nr. 213, din 17/11/1998 emis de PARLAMENTUL ROMÂNIEI;		
B1	Intabulare, drept de PROPRIETATE, dobandit prin Lege, cota actuala 1/1, cota initiala 1/1	A1, A1.1
	1) **STATUL ROMÂN**, CIF:9999999999999, Lipsa CUI.	
Act Normativ nr. 980, din 16/12/2015 emis de GUVERNUL ROMÂNIEI;		
B2	Intabulare, drept de ADMINISTRARE, dobandit prin Lege, cota actuala 1/1, cota initiala 1/1	A1, A1.1
	1) **MINISTERUL ECONOMIEI,ENERGIEI ȘI MEDIULUI DE AFACERI**, CIF:24931499	
Act Administrativ nr. 9, din 07/05/2005 emis de MINISTERUL ECONOMIEI ȘI COMERȚULUI (act aditional nr. 1/10.06.2008 emis de MINISTERUL ECONOMIEI SI FINANTELOR , act aditional nr. 2/18.06.2015 emis de MINISTERUL ENERGIEI, INTEPRINDERILOR MICI SI MIJLOCII SI MEDIULUI DE AFACERI , act aditional nr. 3/10.02.2016 emis de MINISTERUL ENERGIEI , act aditional nr. 4/02.03.2017 emis de MINISTERUL ENERGIEI, actaditional nr. 5/22.10.2020 emis de MINISTERUL ECONOMIEI, ENERGIEI SI MEDIULUI DE AFACERI, act additional nr. 6/30.10.2020 emis de MINISTERUL ECONOMIEI, ENERGIEI SI MEDIULUI DE AFACERI.);		
B3	Intabulare, drept de CONCESIUNE, dobandit prin Conventie, cota actuala 1/1, cota initiala 1/1	A1, A1.1
	1) **DISTRUBUȚIE ENERGIE ELECTRICĂ ROMÂNIA S.A.** , CIF:14476722	

C. Partea III. SARCINI .

Inscrieri privind dezmembramintele dreptului de proprietate, drepturi reale de garanţie şi sarcini	Referinţe
NU SUNT	

Anexa Nr. 1 La Partea I

Teren

Nr cadastral	Suprafaţa (mp)*	Observaţii / Referinţe
	1	

* Suprafaţa este determinată in planul de proiecţie Stereo 70.

DETALII LINIARE IMOBIL

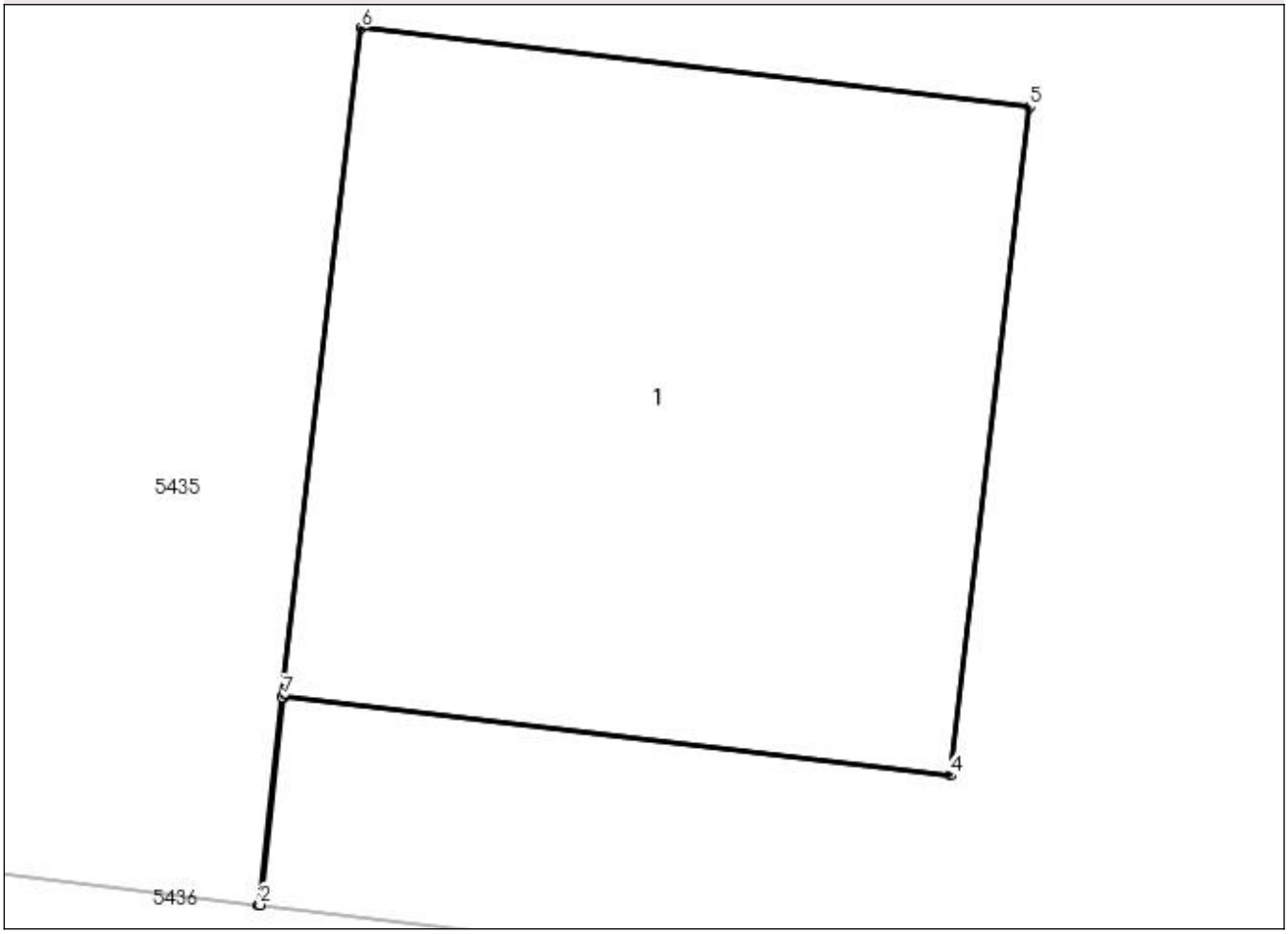

Date referitoare la teren

Crt	Categorie folosinţă	Intra vilan	Suprafaţa (mp)	Tarla	Parcelă	Nr. topo	Observaţii / Referinţe
1	curti constructii	NU	1	56	-	-	

Date referitoare la construcţii

Crt	Număr	Destinaţie construcţie	Supraf. (mp)	Situaţie juridică	Observaţii / Referinţe
A1.1		constructii industriale si edilitare	1	Cu acte	Nr. niveluri:1; S. construita la sol:1 mp;

Lungime Segmente
1) Valorile lungimilor segmentelor sunt obţinute din proiecţie în plan.

Punct început	X / Y	Punct sfârşit	X / Y	Lungime segment (** (m)
1	577.991,95 361.297,547	2	577.991,953 361.297,547	0.003
2	577.991,953 361.297,547	3	577.991,989 361.297,856	0.311
3	577.991,989 361.297,856	4	577.992,979 361.297,739	0.997

Punct început	X / Y	Punct sfârşit	X / Y	Lungime segment (** (m)
4	577.992,979 361.297,739	5	577.993,097 361.298,732	1.0
5	577.993,097 361.298,732	6	577.992,103 361.298,849	1.001
6	577.992,103 361.298,849	7	577.991,986 361.297,856	1.0
7	577.991,986 361.297,856	1	577.991,95 361.297,547	0.311

** Lungimile segmentelor sunt determinate în planul de proiecţie Stereo 70 şi sunt rotunjite la 1 milimetru.
*** Distanţa dintre puncte este formată din segmente cumulate ce sunt mai mici decât valoarea 1 milimetru.

DATE DESPRE IMOBILUL NR. 5479

Oficiul de Cadastru şi Publicitate Imobiliară PRAHOVA
Biroul de Cadastru şi Publicitate Imobiliară Ploieşti

A. Partea I. Descrierea imobilului

TEREN Extravilan

Adresa: Jud. Prahova

Nr. Crt	Nr cadastral Nr. topografic	Suprafaţa* (mp)	Observaţii / Referinţe
A1		1	Sector cadastral:53 Teren neimprejmuit;

Construcţii

Crt	Nr cadastral Nr. topografic	Adresa	Observaţii / Referinţe
A1.1		Jud. Prahova	Nr. niveluri:1; S. construita la sol:1 mp;

B. Partea II. Proprietari şi acte

Inscrieri privitoare la dreptul de proprietate şi alte drepturi reale		Referinţe
/		
Act Normativ nr. 213, din 17/11/1998 emis de PARLAMENTUL ROMÂNIEI;		
B1	Intabulare, drept de PROPRIETATE, dobandit prin Lege, cota actuala 1/1, cota initiala 1/1	A1, A1.1
	1) **STATUL ROMÂN**, CIF:9999999999999, Lipsa CUI.	
Act Normativ nr. 980, din 16/12/2015 emis de GUVERNUL ROMÂNIEI;		
B2	Intabulare, drept de ADMINISTRARE, dobandit prin Lege, cota actuala 1/1, cota initiala 1/1	A1, A1.1
	1) **MINISTERUL ECONOMIEI,ENERGIEI ŞI MEDIULUI DE AFACERI**, CIF:24931499	
Act Administrativ nr. 9, din 07/05/2005 emis de MINISTERUL ECONOMIEI ȘI COMERȚULUI (act aditional nr. 1/10.06.2008 emis de MINISTERUL ECONOMIEI SI FINANTELOR , act aditional nr. 2/18.06.2015 emis de MINISTERUL ENERGIEI, INTEPRINDERILOR MICI SI MIJLOCII SI MEDIULUI DE AFACERI , act aditional nr. 3/10.02.2016 emis de MINISTERUL ENERGIEI , act aditional nr. 4/02.03.2017 emis de MINISTERUL ENERGIEI, actaditional nr. 5/22.10.2020 emis de MINISTERUL ECONOMIEI, ENERGIEI SI MEDIULUI DE AFACERI, act additional nr. 6/30.10.2020 emis de MINISTERUL ECONOMIEI, ENERGIEI SI MEDIULUI DE AFACERI.);		
B3	Intabulare, drept de CONCESIUNE, dobandit prin Conventie, cota actuala 1/1, cota initiala 1/1	A1, A1.1
	1) **DISTRUBUȚIE ENERGIE ELECTRICĂ ROMÂNIA S.A.** , CIF:14476722	

C. Partea III. SARCINI .

Inscrieri privind dezmembramintele dreptului de proprietate, drepturi reale de garanţie şi sarcini	Referinţe
NU SUNT	

Anexa Nr. 1 La Partea I

Teren

Nr cadastral	Suprafaţa (mp)*	Observaţii / Referinţe
	1	

* Suprafaţa este determinată in planul de proiecţie Stereo 70.

DETALII LINIARE IMOBIL

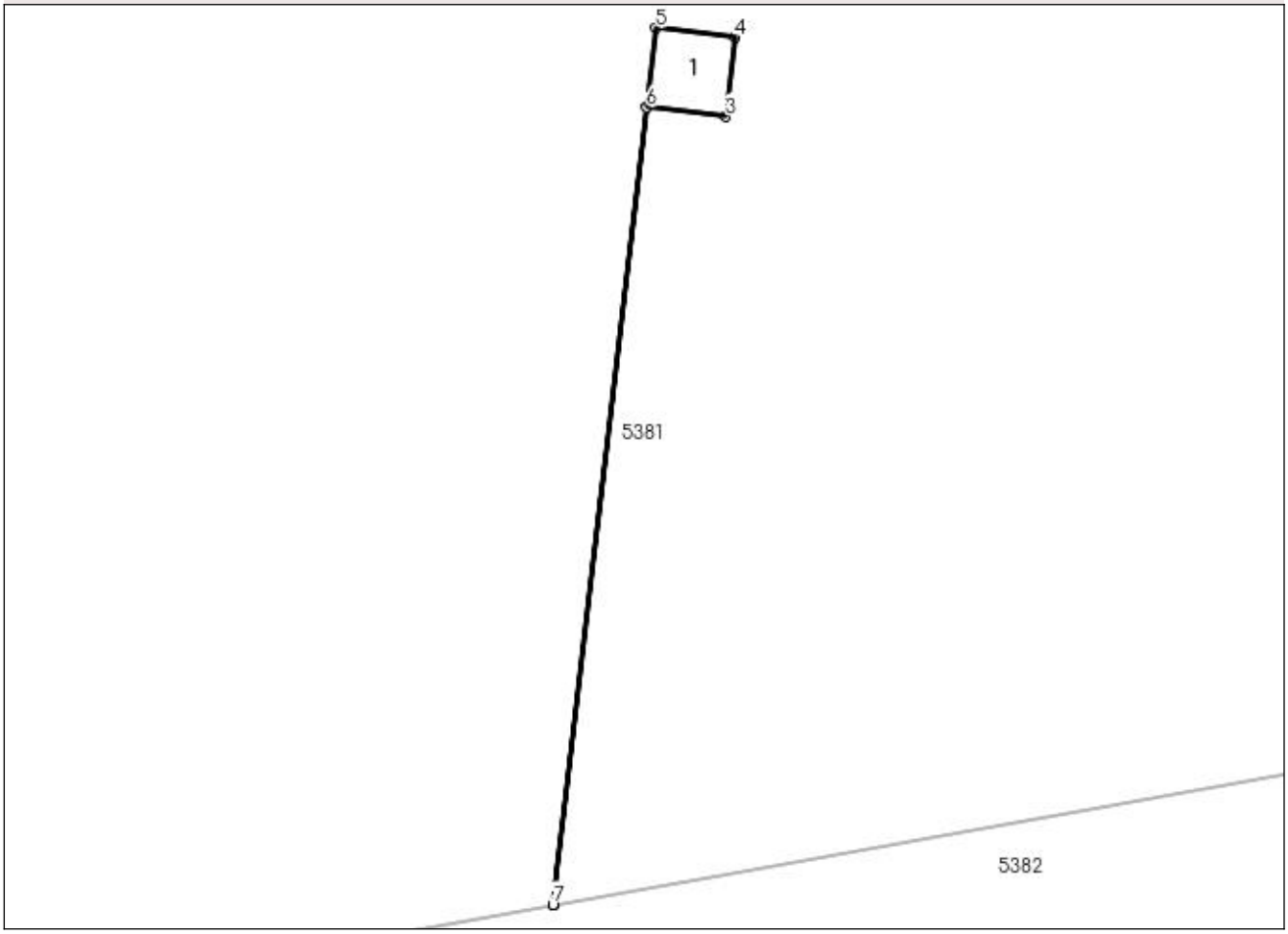

Date referitoare la teren

Crt	Categorie folosinţă	Intra vilan	Suprafaţa (mp)	Tarla	Parcelă	Nr. topo	Observaţii / Referinţe
1	curti constructii	NU	1	56	-	-	

Date referitoare la construcţii

Crt	Număr	Destinaţie construcţie	Supraf. (mp)	Situaţie juridică	Observaţii / Referinţe
A1.1		constructii industriale si edilitare	1	Cu acte	Nr. niveluri:1; S. construita la sol:1 mp;

Lungime Segmente
1) Valorile lungimilor segmentelor sunt obţinute din proiecţie în plan.

Punct început	X / Y	Punct sfârşit	X / Y	Lungime segment (** (m)
1	577.930,439 361.238,614	2	577.931,619 361.248,621	10.076
2	577.931,619 361.248,621	3	577.932,609 361.248,504	0.997
3	577.932,609 361.248,504	4	577.932,726 361.249,497	1.0

Punct început	X / Y	Punct sfârşit	X / Y	Lungime segment (** (m)
4	577.932,726 361.249,497	5	577.931,733 361.249,615	1.0
5	577.931,733 361.249,615	6	577.931,616 361.248,621	1.001
6	577.931,616 361.248,621	7	577.930,436 361.238,614	10.076
7	577.930,436 361.238,614	1	577.930,439 361.238,614	0.003

** Lungimile segmentelor sunt determinate în planul de proiecţie Stereo 70 şi sunt rotunjite la 1 milimetru.
*** Distanţa dintre puncte este formată din segmente cumulate ce sunt mai mici decât valoarea 1 milimetru.

DATE DESPRE IMOBILUL NR. 5480

Oficiul de Cadastru şi Publicitate Imobiliară PRAHOVA
Biroul de Cadastru şi Publicitate Imobiliară Ploieşti

A. Partea I. Descrierea imobilului

TEREN Extravilan

Adresa: Jud. Prahova

Nr. Crt	Nr cadastral Nr. topografic	Suprafaţa* (mp)	Observaţii / Referinţe
A1		1	Sector cadastral:53 Teren neimprejmuit;

Construcţii

Crt	Nr cadastral Nr. topografic	Adresa	Observaţii / Referinţe
A1.1		Jud. Prahova	Nr. niveluri:1; S. construita la sol:1 mp;

B. Partea II. Proprietari şi acte

Inscrieri privitoare la dreptul de proprietate şi alte drepturi reale		Referinţe
/		
Act Normativ nr. 213, din 17/11/1998 emis de PARLAMENTUL ROMÂNIEI;		
B1	Intabulare, drept de PROPRIETATE, dobandit prin Lege, cota actuala 1/1, cota initiala 1/1	A1, A1.1
	1) **STATUL ROMÂN**, CIF:9999999999999, Lipsa CUI.	
Act Normativ nr. 980, din 16/12/2015 emis de GUVERNUL ROMÂNIEI;		
B2	Intabulare, drept de ADMINISTRARE, dobandit prin Lege, cota actuala 1/1, cota initiala 1/1	A1, A1.1
	1) **MINISTERUL ECONOMIEI,ENERGIEI ȘI MEDIULUI DE AFACERI**, CIF:24931499	
Act Administrativ nr. 9, din 07/05/2005 emis de MINISTERUL ECONOMIEI ȘI COMERȚULUI (act aditional nr. 1/10.06.2008 emis de MINISTERUL ECONOMIEI SI FINANTELOR , act aditional nr. 2/18.06.2015 emis de MINISTERUL ENERGIEI, INTEPRINDERILOR MICI SI MIJLOCII SI MEDIULUI DE AFACERI , act aditional nr. 3/10.02.2016 emis de MINISTERUL ENERGIEI , act aditional nr. 4/02.03.2017 emis de MINISTERUL ENERGIEI, actaditional nr. 5/22.10.2020 emis de MINISTERUL ECONOMIEI, ENERGIEI SI MEDIULUI DE AFACERI, act additional nr. 6/30.10.2020 emis de MINISTERUL ECONOMIEI, ENERGIEI SI MEDIULUI DE AFACERI.);		
B3	Intabulare, drept de CONCESIUNE, dobandit prin Conventie, cota actuala 1/1, cota initiala 1/1	A1, A1.1
	1) **DISTRUBUȚIE ENERGIE ELECTRICĂ ROMÂNIA S.A.** , CIF:14476722	

C. Partea III. SARCINI .

Inscrieri privind dezmembramintele dreptului de proprietate, drepturi reale de garanţie şi sarcini	Referinţe
NU SUNT	

Anexa Nr. 1 La Partea I

Teren

Nr cadastral	Suprafaţa (mp)*	Observaţii / Referinţe
	1	

* Suprafaţa este determinată in planul de proiecţie Stereo 70.

DETALII LINIARE IMOBIL

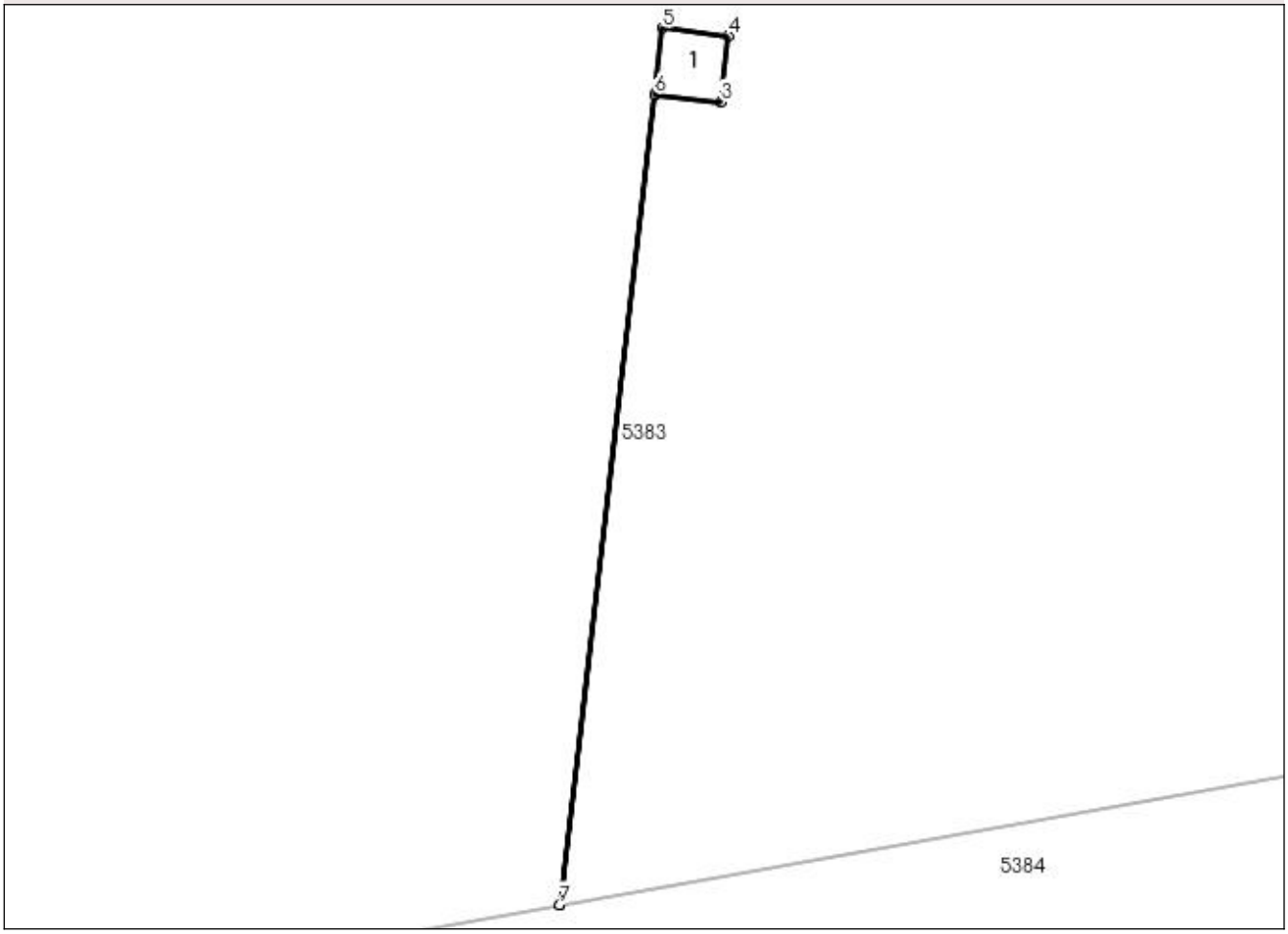

Date referitoare la teren

Crt	Categorie folosinţă	Intra vilan	Suprafaţa (mp)	Tarla	Parcelă	Nr. topo	Observaţii / Referinţe
1	curti constructii	NU	1	56	-	-	

Date referitoare la construcţii

Crt	Număr	Destinaţie construcţie	Supraf. (mp)	Situaţie juridică	Observaţii / Referinţe
A1.1		constructii industriale si edilitare	1	Cu acte	Nr. niveluri:1; S. construita la sol:1 mp;

Lungime Segmente
1) Valorile lungimilor segmentelor sunt obţinute din proiecţie în plan.

Punct început	X / Y	Punct sfârşit	X / Y	Lungime segment (** (m)
1	577.868,586 361.186,676	2	577.870,021 361.198,84	12.248
2	577.870,021 361.198,84	3	577.871,011 361.198,723	0.997
3	577.871,011 361.198,723	4	577.871,128 361.199,716	1.0

Punct început	X / Y	Punct sfârşit	X / Y	Lungime segment (** (m)
4	577.871,128 361.199,716	5	577.870,135 361.199,833	1.0
5	577.870,135 361.199,833	6	577.870,018 361.198,84	1.0
6	577.870,018 361.198,84	7	577.868,583 361.186,676	12.248
7	577.868,583 361.186,676	1	577.868,586 361.186,676	0.003

**** Lungimile segmentelor sunt determinate în planul de proiecţie Stereo 70 şi sunt rotunjite la 1 milimetru.**
***** Distanţa dintre puncte este formată din segmente cumulate ce sunt mai mici decât valoarea 1 milimetru.**

DATE DESPRE IMOBILUL NR. 5481

Oficiul de Cadastru şi Publicitate Imobiliară PRAHOVA
Biroul de Cadastru şi Publicitate Imobiliară Ploieşti

A. Partea I. Descrierea imobilului

TEREN Extravilan

Adresa: Jud. Prahova

Nr. Crt	Nr cadastral Nr. topografic	Suprafaţa* (mp)	Observaţii / Referinţe
A1		1	Sector cadastral:53 Teren neimprejmuit;

Construcţii

Crt	Nr cadastral Nr. topografic	Adresa	Observaţii / Referinţe
A1.1		Jud. Prahova	Nr. niveluri:1; S. construita la sol:1 mp;

B. Partea II. Proprietari şi acte

Inscrieri privitoare la dreptul de proprietate şi alte drepturi reale		Referinţe
/		
Act Normativ nr. 213, din 17/11/1998 emis de PARLAMENTUL ROMÂNIEI;		
B1	Intabulare, drept de PROPRIETATE, dobandit prin Lege, cota actuala 1/1, cota initiala 1/1	A1, A1.1
	1) **STATUL ROMÂN**, CIF:9999999999999, Lipsa CUI.	
Act Normativ nr. 980, din 16/12/2015 emis de GUVERNUL ROMÂNIEI;		
B2	Intabulare, drept de ADMINISTRARE, dobandit prin Lege, cota actuala 1/1, cota initiala 1/1	A1, A1.1
	1) **MINISTERUL ECONOMIEI,ENERGIEI ŞI MEDIULUI DE AFACERI**, CIF:24931499	
Act Administrativ nr. 9, din 07/05/2005 emis de MINISTERUL ECONOMIEI ȘI COMERȚULUI (act aditional nr. 1/10.06.2008 emis de MINISTERUL ECONOMIEI SI FINANTELOR , act aditional nr. 2/18.06.2015 emis de MINISTERUL ENERGIEI, INTEPRINDERILOR MICI SI MIJLOCII SI MEDIULUI DE AFACERI , act aditional nr. 3/10.02.2016 emis de MINISTERUL ENERGIEI , act aditional nr. 4/02.03.2017 emis de MINISTERUL ENERGIEI, actaditional nr. 5/22.10.2020 emis de MINISTERUL ECONOMIEI, ENERGIEI SI MEDIULUI DE AFACERI, act additional nr. 6/30.10.2020 emis de MINISTERUL ECONOMIEI, ENERGIEI SI MEDIULUI DE AFACERI.);		
B3	Intabulare, drept de CONCESIUNE, dobandit prin Conventie, cota actuala 1/1, cota initiala 1/1	A1, A1.1
	1) **DISTRUBUȚIE ENERGIE ELECTRICĂ ROMÂNIA S.A.** , CIF:14476722	

C. Partea III. SARCINI .

Inscrieri privind dezmembramintele dreptului de proprietate, drepturi reale de garanţie şi sarcini	Referinţe
NU SUNT	

Anexa Nr. 1 La Partea I

Teren

Nr cadastral	Suprafaţa (mp)*	Observaţii / Referinţe
	1	

* Suprafaţa este determinată in planul de proiecţie Stereo 70.

DETALII LINIARE IMOBIL

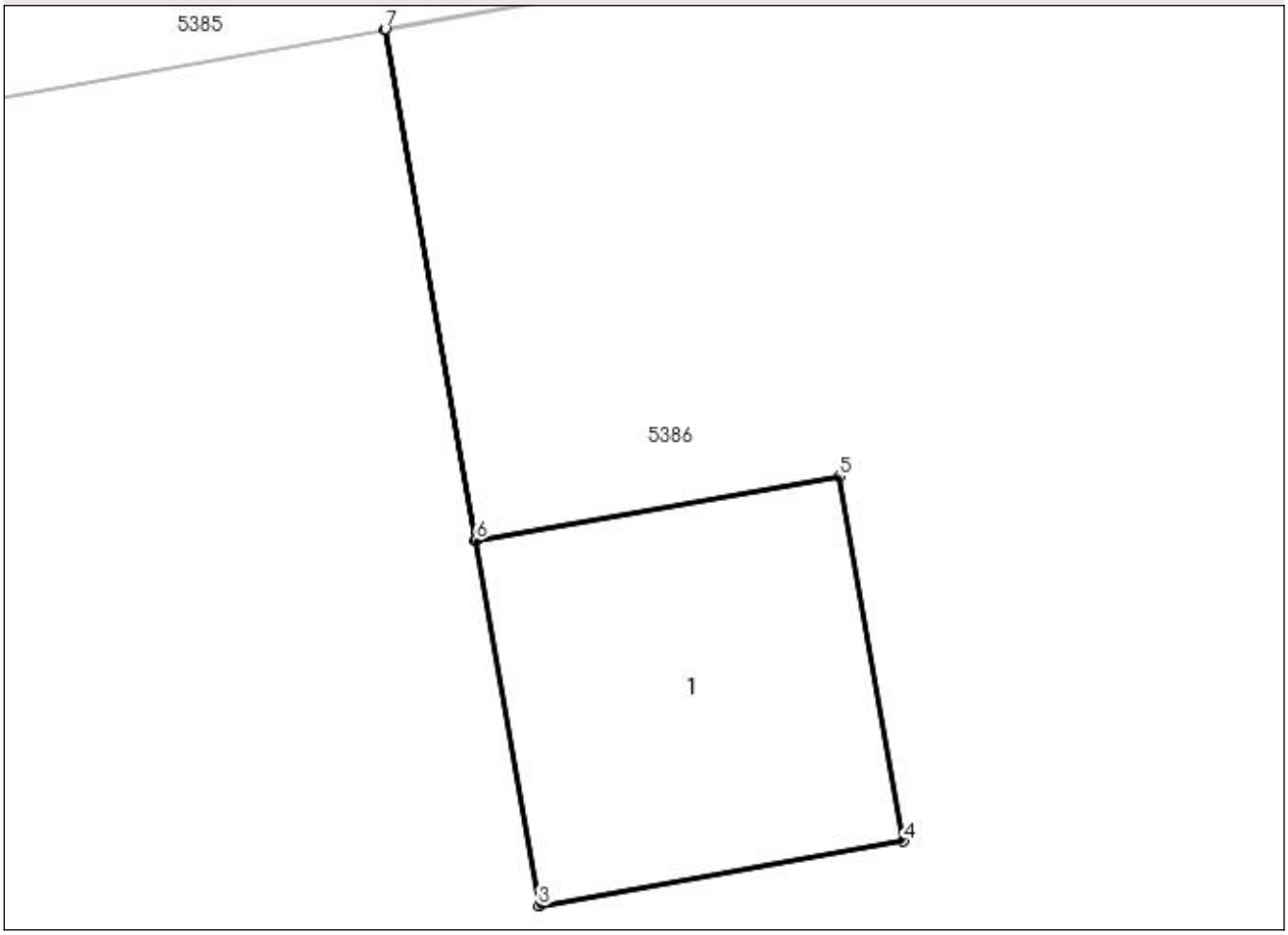

Date referitoare la teren

Crt	Categorie folosinţă	Intra vilan	Suprafaţa (mp)	Tarla	Parcelă	Nr. topo	Observaţii / Referinţe
1	curti constructii	NU	1	56	-	-	

Date referitoare la construcţii

Crt	Număr	Destinaţie construcţie	Supraf. (mp)	Situaţie juridică	Observaţii / Referinţe
A1.1		constructii industriale si edilitare	1	Cu acte	Nr. niveluri:1; S. construita la sol:1 mp;

Lungime Segmente
1) Valorile lungimilor segmentelor sunt obţinute din proiecţie în plan.

Punct început	X / Y	Punct sfârşit	X / Y	Lungime segment (** (m)
1	577.812,723 361.154,421	2	577.812,967 361.153,043	1.399
2	577.812,967 361.153,043	3	577.813,14 361.152,058	1.0
3	577.813,14 361.152,058	4	577.814,125 361.152,232	1.0

Punct început	X / Y	Punct sfârşit	X / Y	Lungime segment (** (m)
4	577.814,125 361.152,232	5	577.813,951 361.153,217	1.0
5	577.813,951 361.153,217	6	577.812,97 361.153,043	0.996
6	577.812,97 361.153,043	7	577.812,726 361.154,422	1.4
7	577.812,726 361.154,422	1	577.812,723 361.154,421	0.003

** Lungimile segmentelor sunt determinate în planul de proiecţie Stereo 70 şi sunt rotunjite la 1 milimetru.
*** Distanţa dintre puncte este formată din segmente cumulate ce sunt mai mici decât valoarea 1 milimetru.

DATE DESPRE IMOBILUL NR. 5482

Oficiul de Cadastru şi Publicitate Imobiliară PRAHOVA
Biroul de Cadastru şi Publicitate Imobiliară Ploieşti

A. Partea I. Descrierea imobilului

TEREN Intravilan

Adresa: Loc. Podu Valeni, Jud. Prahova

Nr. Crt	Nr cadastral Nr. topografic	Suprafaţa* (mp)	Observaţii / Referinţe
A1		Din acte: 1.591 Masurata: 1.680	Sector cadastral:53 Teren imprejmuit;

Construcţii

Crt	Nr cadastral Nr. topografic	Adresa	Observaţii / Referinţe
A1.1		Loc. Podu Valeni, Jud. Prahova	Nr. niveluri:1; S. construita la sol:128 mp;

B. Partea II. Proprietari şi acte

Inscrieri privitoare la dreptul de proprietate şi alte drepturi reale		Referinţe
/		
Act Administrativ nr. 113508, din 23/12/2002 emis de CJSDAPT PRAHOVA;		
B1	Intabulare, drept de PROPRIETATE, dobandit prin Reconstituire, cota actuala 1/1, cota initiala 1/1	A1
	1) **ISPAS MITA**, Lipsă CNP.	
Act Administrativ nr. 2340, din 06/03/2023 emis de PRIMARIA COMUNEI POIENARII BURCHII;		
B2	Intabulare, drept de PROPRIETATE, dobandit prin Construire, cota actuala 1/1, cota initiala 1/1	A1.1
	1) **ISPAS MITA**, Lipsă CNP.	

C. Partea III. SARCINI .

Inscrieri privind dezmembramintele dreptului de proprietate, drepturi reale de garanţie şi sarcini	Referinţe
NU SUNT	

Anexa Nr. 1 La Partea I

Teren

Nr cadastral	Suprafaţa (mp)*	Observaţii / Referinţe
	Din acte: 1.591 Masurata: 1.680	

* Suprafaţa este determinată in planul de proiecţie Stereo 70.

DETALII LINIARE IMOBIL

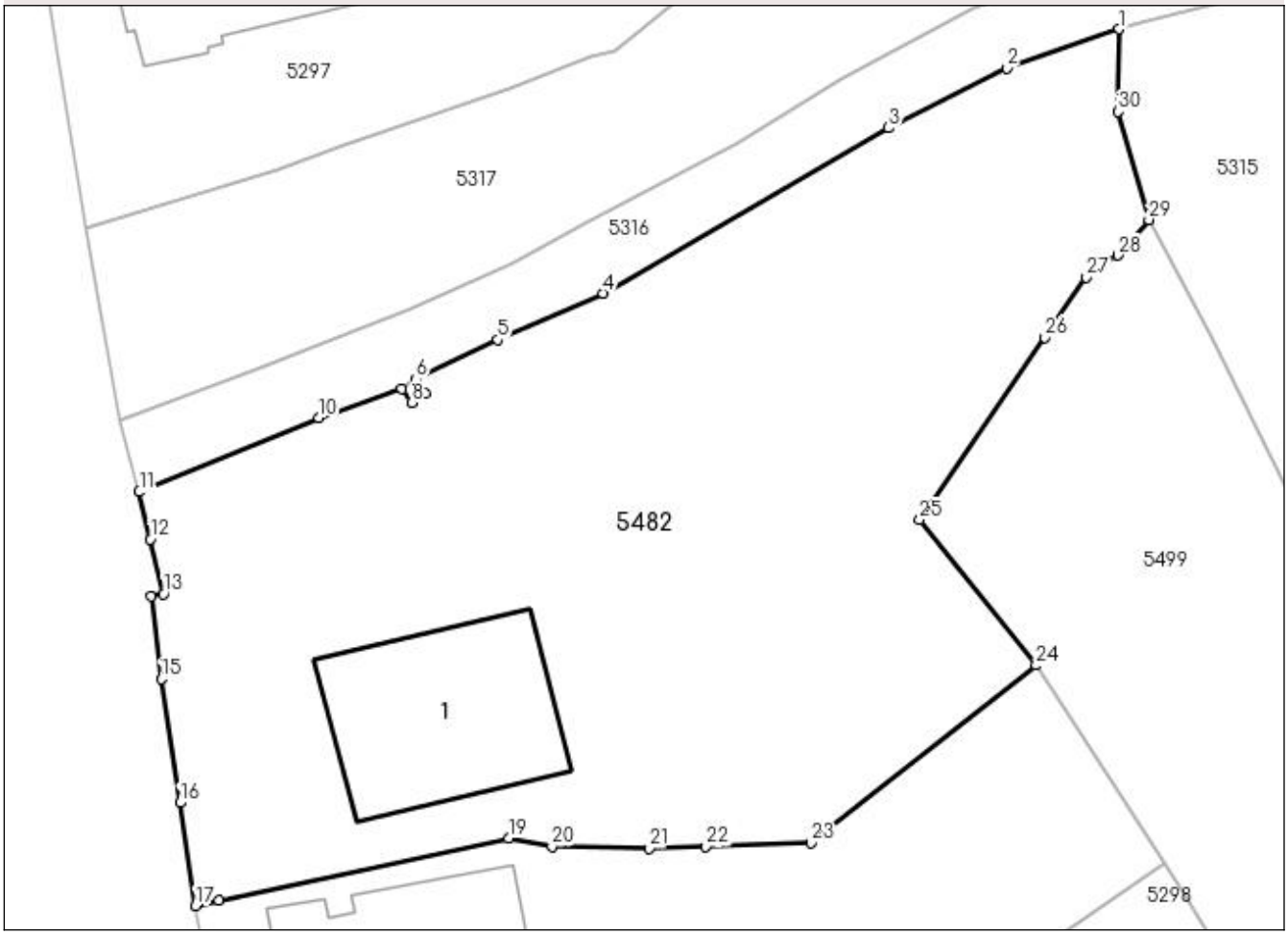

Date referitoare la teren

Crt	Categorie folosinţă	Intra vilan	Suprafaţa (mp)	Tarla	Parcelă	Nr. topo	Observaţii / Referinţe
1	curti constructii	DA	820	8	186	-	
2	vie	DA	272	8	187	-	
3	arabil	DA	506	8	185	-	
4	vie	DA	82	8	188	-	

Date referitoare la construcţii

Crt	Număr	Destinaţie construcţie	Supraf. (mp)	Situaţie juridică	Observaţii / Referinţe
A1.1		constructii de locuinte	128	Cu acte	Nr. niveluri:1; S. construita la sol:128 mp;

Lungime Segmente

1) Valorile lungimilor segmentelor sunt obţinute din proiecţie în plan.

Punct început	X / Y	Punct sfârşit	X / Y	Lungime segment (** (m)
1	577.583,151 361.256,682	2	577.576,53 361.254,389	7.007

Punct început	X / Y	Punct sfârşit	X / Y	Lungime segment (** (m)
2	577.576,53 361.254,389	3	577.569,576 361.250,87	7.794

Punct început	X / Y	Punct sfârşit	X / Y	Lungime segment (** (m)
3	577.569,576 361.250,87	4	577.552,774 361.241,139	19.416
5	577.546,563 361.238,414	6	577.541,744 361.236,097	5.347
7	577.542,32 361.235,28	8	577.541,503 361.234,704	1.0
9	577.540,927 361.235,522	10	577.536,053 361.233,802	5.169
11	577.525,476 361.229,463	12	577.526,136 361.226,679	2.861
13	577.526,893 361.223,475	14	577.526,158 361.223,326	0.75
15	577.526,769 361.218,462	16	577.527,872 361.211,181	7.364
17	577.528,79 361.205,122	18	577.530,179 361.205,419	1.42
19	577.547,212 361.209,085	20	577.549,757 361.208,622	2.587
21	577.555,502 361.208,506	22	577.558,819 361.208,622	3.319
23	577.565,027 361.208,815	24	577.578,266 361.219,265	16.866
25	577.571,402 361.227,825	26	577.578,778 361.238,546	13.013
27	577.581,212 361.242,083	28	577.583,076 361.243,378	2.27
29	577.584,895 361.245,474	30	577.583,093 361.251,834	6.61

Punct început	X / Y	Punct sfârşit	X / Y	Lungime segment (** (m)
4	577.552,774 361.241,139	5	577.546,563 361.238,414	6.782
6	577.541,744 361.236,097	7	577.542,32 361.235,28	1.0
8	577.541,503 361.234,704	9	577.540,927 361.235,522	1.0
10	577.536,053 361.233,802	11	577.525,476 361.229,463	11.432
12	577.526,136 361.226,679	13	577.526,893 361.223,475	3.292
14	577.526,158 361.223,326	15	577.526,769 361.218,462	4.902
16	577.527,872 361.211,181	17	577.528,79 361.205,122	6.128
18	577.530,179 361.205,419	19	577.547,212 361.209,085	17.423
20	577.549,757 361.208,622	21	577.555,502 361.208,506	5.746
22	577.558,819 361.208,622	23	577.565,027 361.208,815	6.211
24	577.578,266 361.219,265	25	577.571,402 361.227,825	10.972
26	577.578,778 361.238,546	27	577.581,212 361.242,083	4.294
28	577.583,076 361.243,378	29	577.584,895 361.245,474	2.775
30	577.583,093 361.251,834	1	577.583,151 361.256,682	4.848

**** Lungimile segmentelor sunt determinate în planul de proiecţie Stereo 70 şi sunt rotunjite la 1 milimetru.**
***** Distanţa dintre puncte este formată din segmente cumulate ce sunt mai mici decât valoarea 1 milimetru.**

DATE DESPRE IMOBILUL NR. 5483

Oficiul de Cadastru şi Publicitate Imobiliară PRAHOVA
Biroul de Cadastru şi Publicitate Imobiliară Ploieşti

A. Partea I. Descrierea imobilului

TEREN Intravilan

Adresa: Loc. Podu Valeni, Jud. Prahova

Nr. Crt	Nr cadastral Nr. topografic	Suprafaţa* (mp)	Observaţii / Referinţe
A1		Din acte: 1.006 Masurata: 1.085	Sector cadastral:53 Teren imprejmuit;

Construcţii

Crt	Nr cadastral Nr. topografic	Adresa	Observaţii / Referinţe
A1.1		Loc. Podu Valeni, Jud. Prahova	Nr. niveluri:1; S. construita la sol:90 mp;
A1.2		Loc. Podu Valeni, Jud. Prahova	Nr. niveluri:1; S. construita la sol:38 mp;
A1.3		Loc. Podu Valeni, Jud. Prahova	Nr. niveluri:1; S. construita la sol:19 mp;

B. Partea II. Proprietari şi acte

Inscrieri privitoare la dreptul de proprietate şi alte drepturi reale		Referinţe
/		
Act Administrativ nr. 113505, din 23/12/2002 emis de CJSDAPT PRAHOVA;		
B1	Intabulare, drept de PROPRIETATE, dobandit prin Reconstituire, cota actuala 1/1, cota initiala 1/1	A1
	1) **CONSTANTIN ION**, Lipsă CNP.	
Act Administrativ nr. 2340, din 06/03/2023 emis de PRIMARIA COMUNEI POIENARII BURCHII;		
B2	Intabulare, drept de PROPRIETATE, dobandit prin Construire, cota actuala 1/1, cota initiala 1/1	A1.1, A1.2, A1.3
	1) **CONSTANTIN ION**, Lipsă CNP.	

C. Partea III. SARCINI .

Inscrieri privind dezmembramintele dreptului de proprietate, drepturi reale de garanţie şi sarcini	Referinţe
NU SUNT	

Anexa Nr. 1 La Partea I

Teren

Nr cadastral	Suprafaţa (mp)*	Observaţii / Referinţe
	Din acte: 1.006 Masurata: 1.085	

* Suprafaţa este determinată in planul de proiecţie Stereo 70.

DETALII LINIARE IMOBIL

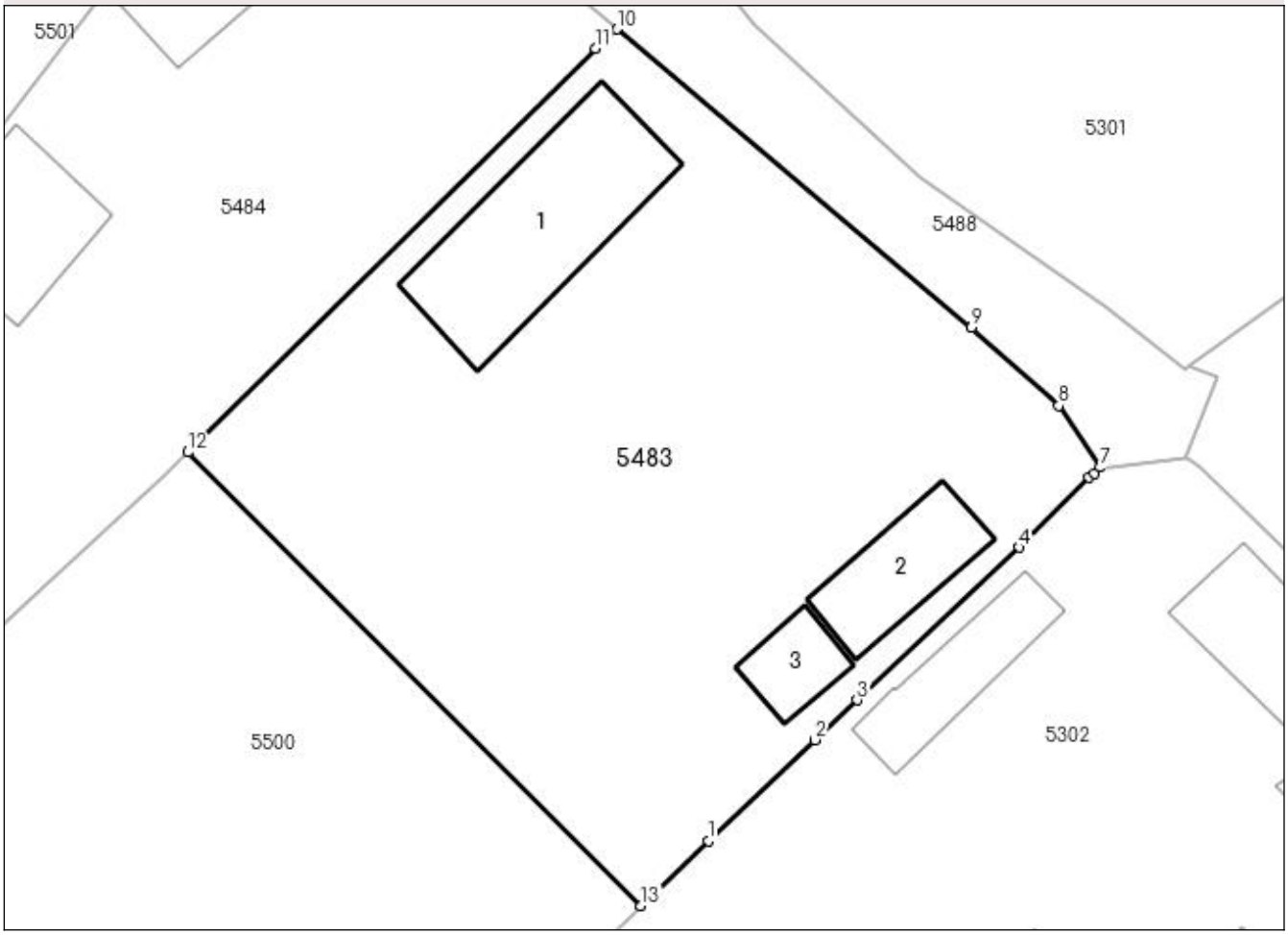

Date referitoare la teren

Crt	Categorie folosinţă	Intra vilan	Suprafaţa (mp)	Tarla	Parcelă	Nr. topo	Observaţii / Referinţe
1	curti constructii	DA	1.085	8	146	-	

Date referitoare la construcţii

Crt	Număr	Destinaţie construcţie	Supraf. (mp)	Situaţie juridică	Observaţii / Referinţe
A1.1		constructii de locuinte	90	Cu acte	Nr. niveluri:1; S. construita la sol:90 mp;
A1.2		constructii anexa	38	Cu acte	Nr. niveluri:1; S. construita la sol:38 mp;
A1.3		constructii anexa	19	Cu acte	Nr. niveluri:1; S. construita la sol:19 mp;

Lungime Segmente
1) Valorile lungimilor segmentelor sunt obţinute din proiecţie în plan.

Punct început	X / Y	Punct sfârşit	X / Y	Lungime segment (** (m)
1	577.635,955 361.061,669	2	577.641,472 361.066,87	7.582
2	577.641,472 361.066,87	3	577.643,649 361.068,922	2.992

Punct început	X / Y	Punct sfârşit	X / Y	Lungime segment (** (m)
3	577.643,649 361.068,922	4	577.652,001 361.076,813	11.49
4	577.652,001 361.076,813	5	577.655,627 361.080,413	5.11
5	577.655,627 361.080,413	6	577.655,887 361.080,625	0.335
6	577.655,887 361.080,625	7	577.656,21 361.080,934	0.447
7	577.656,21 361.080,934	8	577.654,069 361.084,119	3.838
8	577.654,069 361.084,119	9	577.649,547 361.088,151	6.059
9	577.649,547 361.088,151	10	577.631,247 361.103,555	23.92
10	577.631,247 361.103,555	11	577.630,139 361.102,545	1.499
11	577.630,139 361.102,545	12	577.609,068 361.081,715	29.629
12	577.609,068 361.081,715	13	577.632,474 361.058,308	33.102
13	577.632,474 361.058,308	1	577.635,955 361.061,669	4.839

**** Lungimile segmentelor sunt determinate în planul de proiecţie Stereo 70 şi sunt rotunjite la 1 milimetru.**
***** Distanţa dintre puncte este formată din segmente cumulate ce sunt mai mici decât valoarea 1 milimetru.**

DATE DESPRE IMOBILUL NR. 5484

Oficiul de Cadastru şi Publicitate Imobiliară PRAHOVA
Biroul de Cadastru şi Publicitate Imobiliară Ploieşti

A. Partea I. Descrierea imobilului

TEREN Intravilan

Adresa: Loc. Podu Valeni, Jud. Prahova

Nr. Crt	Nr cadastral Nr. topografic	Suprafaţa* (mp)	Observaţii / Referinţe
A1		Din acte: 1.243 Masurata: 1.254	Sector cadastral:53 Teren imprejmuit;

Construcţii

Crt	Nr cadastral Nr. topografic	Adresa	Observaţii / Referinţe
A1.1		Loc. Podu Valeni, Jud. Prahova	Nr. niveluri:1; S. construita la sol:54 mp;
A1.2		Loc. Podu Valeni, Jud. Prahova	Nr. niveluri:1; S. construita la sol:68 mp;

B. Partea II. Proprietari şi acte

Inscrieri privitoare la dreptul de proprietate şi alte drepturi reale		Referinţe
/		
Act Administrativ nr. 113537, din 23/12/2002 emis de CJSDAPT PRAHOVA;		
B1	Intabulare, drept de PROPRIETATE, dobandit prin Reconstituire, cota actuala 1/1, cota initiala 1/1	A1
	1) **NICA SANDA ATANASIE**, Lipsă CNP.	
Act Administrativ nr. 2340, din 06/03/2023 emis de PRIMARIA COMUNEI POIENARII BURCHII;		
B2	Intabulare, drept de PROPRIETATE, dobandit prin Construire, cota actuala 1/1, cota initiala 1/1	A1.1, A1.2
	1) **NICA SANDA ATANASIE**, Lipsă CNP.	

C. Partea III. SARCINI .

Inscrieri privind dezmembramintele dreptului de proprietate, drepturi reale de garanţie şi sarcini	Referinţe
NU SUNT	

Anexa Nr. 1 La Partea I

Teren

Nr cadastral	Suprafaţa (mp)*	Observaţii / Referinţe
	Din acte: 1.243 Masurata: 1.254	

* Suprafaţa este determinată in planul de proiecţie Stereo 70.

DETALII LINIARE IMOBIL



Date referitoare la teren

Crt	Categorie folosinţă	Intra vilan	Suprafaţa (mp)	Tarla	Parcelă	Nr. topo	Observaţii / Referinţe
1	curti constructii	DA	430	8	142	-	
2	arabil	DA	824	8	141,143	-	

Date referitoare la construcţii

Crt	Număr	Destinaţie construcţie	Supraf. (mp)	Situaţie juridică	Observaţii / Referinţe
A1.1		constructii de locuinte	54	Cu acte	Nr. niveluri:1; S. construita la sol:54 mp;
A1.2		constructii anexa	68	Cu acte	Nr. niveluri:1; S. construita la sol:68 mp;

Lungime Segmente
1) Valorile lungimilor segmentelor sunt obţinute din proiecţie în plan.

Punct început	X / Y	Punct sfârşit	X / Y	Lungime segment (**) (m)
1	577.593,878 361.080,454	2	577.586,572 361.071,528	11.535
2	577.586,572 361.071,528	3	577.572,678 361.052,631	23.455

Punct început	X / Y	Punct sfârşit	X / Y	Lungime segment (** (m)
3	577.572,678 361.052,631	4	577.563,968 361.040,807	14.686
4	577.563,968 361.040,807	5	577.572,831 361.033,497	11.489
5	577.572,831 361.033,497	6	577.576,916 361.039,127	6.956
6	577.576,916 361.039,127	7	577.578,921 361.045,143	6.341
7	577.578,921 361.045,143	8	577.592,803 361.066,66	25.606
8	577.592,803 361.066,66	9	577.607,88 361.080,542	20.495
9	577.607,88 361.080,542	10	577.609,068 361.081,715	1.67
10	577.609,068 361.081,715	11	577.630,139 361.102,545	29.629
11	577.630,139 361.102,545	12	577.631,247 361.103,555	1.499
12	577.631,247 361.103,555	13	577.625,402 361.108,559	7.694
13	577.625,402 361.108,559	14	577.616,486 361.115,897	11.547
14	577.616,486 361.115,897	15	577.610,651 361.111,282	7.439
15	577.610,651 361.111,282	16	577.605,576 361.106,531	6.952
16	577.605,576 361.106,531	17	577.599,205 361.098,253	10.446
17	577.599,205 361.098,253	18	577.588,201 361.085,903	16.541
18	577.588,201 361.085,903	1	577.593,878 361.080,454	7.869

**** Lungimile segmentelor sunt determinate în planul de proiecţie Stereo 70 şi sunt rotunjite la 1 milimetru.**
***** Distanţa dintre puncte este formată din segmente cumulate ce sunt mai mici decât valoarea 1 milimetru.**

DATE DESPRE IMOBILUL NR. 5485

Oficiul de Cadastru şi Publicitate Imobiliară PRAHOVA
Biroul de Cadastru şi Publicitate Imobiliară Ploiești

A. Partea I. Descrierea imobilului

TEREN Intravilan

Adresa: Loc. Podu Valeni, Jud. Prahova

Nr. Crt	Nr cadastral Nr. topografic	Suprafaţa* (mp)	Observaţii / Referinţe
A1		Din acte: 2.759 Masurata: 2.824	Sector cadastral:53 Teren imprejmuit;

B. Partea II. Proprietari şi acte

Inscrieri privitoare la dreptul de proprietate şi alte drepturi reale		Referinţe
/		
Act Administrativ nr. 113505, din 23/12/2002 emis de CJSDAPT PRAHOVA;		
B1	Intabulare, drept de PROPRIETATE, dobandit prin Reconstituire, cota actuala 1/1, cota initiala 1/1	A1
	1) **CONSTANTIN ION**, Lipsă CNP.	

C. Partea III. SARCINI .

Inscrieri privind dezmembramintele dreptului de proprietate, drepturi reale de garanţie şi sarcini	Referinţe
NU SUNT	

Anexa Nr. 1 La Partea I

Teren

Nr cadastral	Suprafaţa (mp)*	Observaţii / Referinţe
	Din acte: 2.759 Masurata: 2.824	

* Suprafaţa este determinată in planul de proiecţie Stereo 70.

DETALII LINIARE IMOBIL

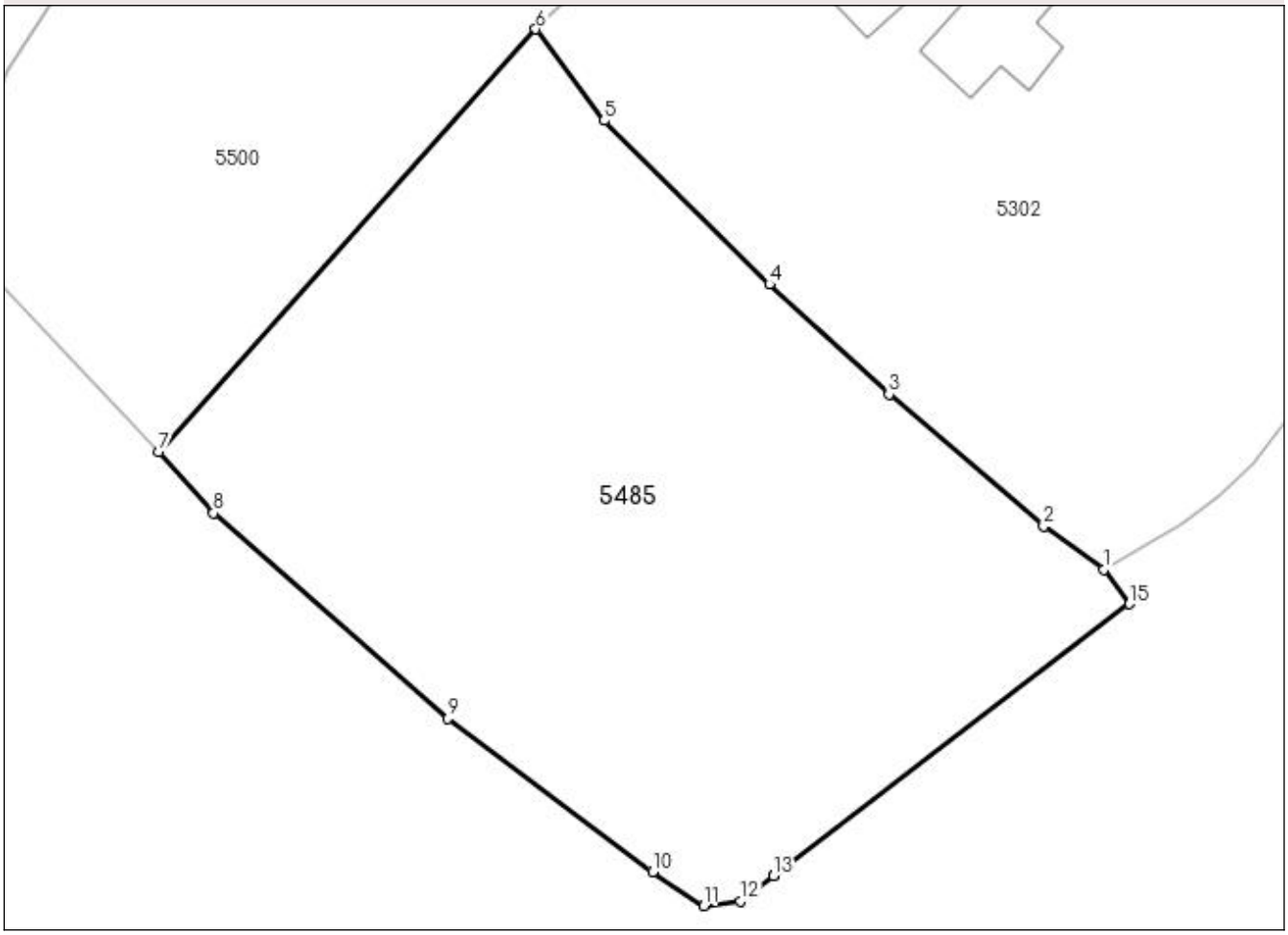

Date referitoare la teren

Crt	Categorie folosinţă	Intra vilan	Suprafaţa (mp)	Tarla	Parcelă	Nr. topo	Observaţii / Referinţe
1	arabil	DA	2.824	8	151	-	

Lungime Segmente
1) Valorile lungimilor segmentelor sunt obţinute din proiecţie în plan.

Punct început	X / Y	Punct sfârşit	X / Y	Lungime segment (** (m)
1	577.669,316 361.004,157	2	577.664,355 361.007,72	6.108
2	577.664,355 361.007,72	3	577.651,607 361.018,597	16.758
3	577.651,607 361.018,597	4	577.641,74 361.027,655	13.394
4	577.641,74 361.027,655	5	577.628,131 361.041,128	19.15
5	577.628,131 361.041,128	6	577.622,489 361.048,667	9.416

Punct început	X / Y	Punct sfârşit	X / Y	Lungime segment (** (m)
6	577.622,489 361.048,667	7	577.591,408 361.013,866	46.66
7	577.591,408 361.013,866	8	577.595,931 361.008,795	6.795
8	577.595,931 361.008,795	9	577.615,223 360.991,88	25.657
9	577.615,223 360.991,88	10	577.632,121 360.979,258	21.092
10	577.632,121 360.979,258	11	577.636,358 360.976,468	5.073
11	577.636,358 360.976,468	12	577.639,377 360.976,839	3.042
12	577.639,377 360.976,839	13	577.642,105 360.978,918	3.43
13	577.642,105 360.978,918	14	577.642,08 360.978,96	0.049
14	577.642,08 360.978,96	15	577.671,43 361.001,33	36.903
15	577.671,43 361.001,33	1	577.669,316 361.004,157	3.53

**** Lungimile segmentelor sunt determinate în planul de proiecţie Stereo 70 şi sunt rotunjite la 1 milimetru.**
***** Distanţa dintre puncte este formată din segmente cumulate ce sunt mai mici decât valoarea 1 milimetru.**

DATE DESPRE IMOBILUL NR. 5486

Oficiul de Cadastru şi Publicitate Imobiliară PRAHOVA
Biroul de Cadastru şi Publicitate Imobiliară Ploieşti

A. Partea I. Descrierea imobilului

TEREN Intravilan

Adresa: Loc. Podu Valeni, Jud. Prahova

Nr. Crt	Nr cadastral Nr. topografic	Suprafaţa* (mp)	Observaţii / Referinţe
A1		Din acte: 1.665 Masurata: 1.676	Sector cadastral:53 Teren imprejmuit;

Construcţii

Crt	Nr cadastral Nr. topografic	Adresa	Observaţii / Referinţe
A1.1		Loc. Podu Valeni, Jud. Prahova	Nr. niveluri:1; S. construita la sol:106 mp;
A1.2		Loc. Podu Valeni, Jud. Prahova	Nr. niveluri:1; S. construita la sol:45 mp;

B. Partea II. Proprietari şi acte

Inscrieri privitoare la dreptul de proprietate şi alte drepturi reale		Referinţe
/		
Act Administrativ nr. 113510, din 23/12/2002 emis de CJSDAPT PRAHOVA;		
B1	Intabulare, drept de PROPRIETATE, dobandit prin Reconstituire, cota actuala 1/1, cota initiala 1/1	A1
	1) **ILIE DUMITRU ION**, Lipsă CNP.	
Act Administrativ nr. 2340, din 06/03/2023 emis de PRIMARIA COMUNEI POIENARII BURCHII;		
B2	Intabulare, drept de PROPRIETATE, dobandit prin Construire, cota actuala 1/1, cota initiala 1/1	A1.1, A1.2
	1) **ILIE DUMITRU ION**, Lipsă CNP.	

C. Partea III. SARCINI .

Inscrieri privind dezmembramintele dreptului de proprietate, drepturi reale de garanţie şi sarcini	Referinţe
NU SUNT	

Anexa Nr. 1 La Partea I

Teren

Nr cadastral	Suprafaţa (mp)*	Observaţii / Referinţe
	Din acte: 1.665 Masurata: 1.676	

* Suprafaţa este determinată in planul de proiecţie Stereo 70.

DETALII LINIARE IMOBIL

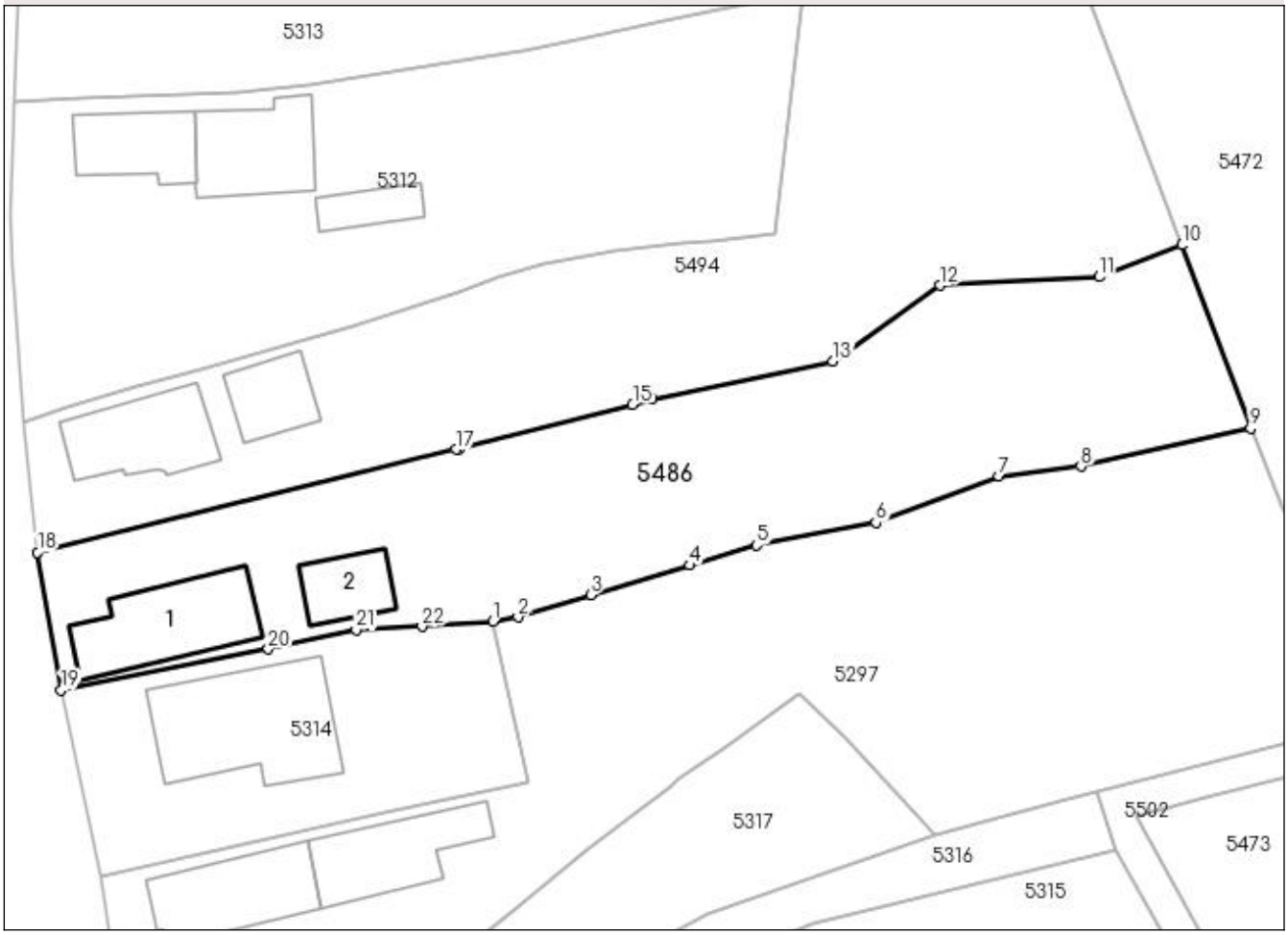

Date referitoare la teren

Crt	Categorie folosinţă	Intra vilan	Suprafaţa (mp)	Tarla	Parcelă	Nr. topo	Observaţii / Referinţe
1	curti constructii	DA	563	9	197	-	
2	vie	DA	252	9	199	-	
3	arabil	DA	861	9	198	-	

Date referitoare la construcţii

Crt	Număr	Destinaţie construcţie	Supraf. (mp)	Situaţie juridică	Observaţii / Referinţe
A1.1		constructii de locuinte	106	Cu acte	Nr. niveluri:1; S. construita la sol:106 mp;
A1.2		constructii anexa	45	Cu acte	Nr. niveluri:1; S. construita la sol:45 mp;

Lungime Segmente

1) Valorile lungimilor segmentelor sunt obţinute din proiecţie în plan.

Punct început	X / Y	Punct sfârşit	X / Y	Lungime segment (** (m)
1	577.555,256 361.284,604	2	577.557,535 361.284,968	2.308

Punct început	X / Y	Punct sfârşit	X / Y	Lungime segment (** (m)
2	577.557,535 361.284,968	3	577.564,162 361.286,964	6.921

Punct început	X / Y	Punct sfârşit	X / Y	Lungime segment (** (m)
3	577.564,162 361.286,964	4	577.573,165 361.289,676	9.403
5	577.579,205 361.291,495	6	577.590,037 361.293,542	11.024
7	577.601,225 361.297,776	8	577.608,669 361.298,638	7.494
9	577.624,076 361.302,093	10	577.617,831 361.318,741	17.781
11	577.610,352 361.315,846	12	577.595,853 361.315,079	14.519
13	577.586,145 361.308,181	14	577.569,729 361.304,732	16.774
15	577.567,953 361.304,28	16	577.552,165 361.300,262	16.291
17	577.551,908 361.300,197	18	577.513,904 361.290,851	39.136
19	577.516,056 361.278,362	20	577.534,849 361.282,069	19.155
21	577.542,851 361.283,791	22	577.548,836 361.284,112	5.994

Punct început	X / Y	Punct sfârşit	X / Y	Lungime segment (** (m)
4	577.573,165 361.289,676	5	577.579,205 361.291,495	6.308
6	577.590,037 361.293,542	7	577.601,225 361.297,776	11.962
8	577.608,669 361.298,638	9	577.624,076 361.302,093	15.79
10	577.617,831 361.318,741	11	577.610,352 361.315,846	8.02
12	577.595,853 361.315,079	13	577.586,145 361.308,181	11.909
14	577.569,729 361.304,732	15	577.567,953 361.304,28	1.833
16	577.552,165 361.300,262	17	577.551,908 361.300,197	0.265
18	577.513,904 361.290,851	19	577.516,056 361.278,362	12.673
20	577.534,849 361.282,069	21	577.542,851 361.283,791	8.185
22	577.548,836 361.284,112	1	577.555,256 361.284,604	6.439

**** Lungimile segmentelor sunt determinate în planul de proiecţie Stereo 70 şi sunt rotunjite la 1 milimetru.**
***** Distanţa dintre puncte este formată din segmente cumulate ce sunt mai mici decât valoarea 1 milimetru.**

DATE DESPRE IMOBILUL NR. 5487

Oficiul de Cadastru şi Publicitate Imobiliară PRAHOVA
Biroul de Cadastru şi Publicitate Imobiliară Ploieşti

A. Partea I. Descrierea imobilului

TEREN Intravilan

Adresa: Loc. Podu Valeni, Jud. Prahova

Nr. Crt	Nr cadastral Nr. topografic	Suprafaţa* (mp)	Observaţii / Referinţe
A1		Din acte: 5.343 Masurata: 5.340	Sector cadastral:53 Teren imprejmuit;

Construcţii

Crt	Nr cadastral Nr. topografic	Adresa	Observaţii / Referinţe
A1.1		Loc. Podu Valeni, Jud. Prahova	Nr. niveluri:1; S. construita la sol:123 mp;
A1.2		Loc. Podu Valeni, Jud. Prahova	Nr. niveluri:1; S. construita la sol:57 mp;

B. Partea II. Proprietari şi acte

Inscrieri privitoare la dreptul de proprietate şi alte drepturi reale		Referinţe
/		
Act Administrativ nr. 109748, din 18/11/2002 emis de CJSDAPT PRAHOVA;		
B1	Intabulare, drept de PROPRIETATE, dobandit prin Reconstituire, cota actuala 1/1, cota initiala 1/1	A1
	1) **PUIU CONSTANTIN ANA**, Lipsă CNP.	
Act Administrativ nr. 2340, din 06/03/2023 emis de PRIMARIA COMUNEI POIENARII BURCHII;		
B2	Intabulare, drept de PROPRIETATE, dobandit prin Construire, cota actuala 1/1, cota initiala 1/1	A1.1, A1.2
	1) **PUIU CONSTANTIN ANA**, Lipsă CNP.	

C. Partea III. SARCINI .

Inscrieri privind dezmembramintele dreptului de proprietate, drepturi reale de garanţie şi sarcini	Referinţe
NU SUNT	

Anexa Nr. 1 La Partea I

Teren

Nr cadastral	Suprafaţa (mp)*	Observaţii / Referinţe
	Din acte: 5.343 Masurata: 5.340	

* Suprafaţa este determinată in planul de proiecţie Stereo 70.

DETALII LINIARE IMOBIL

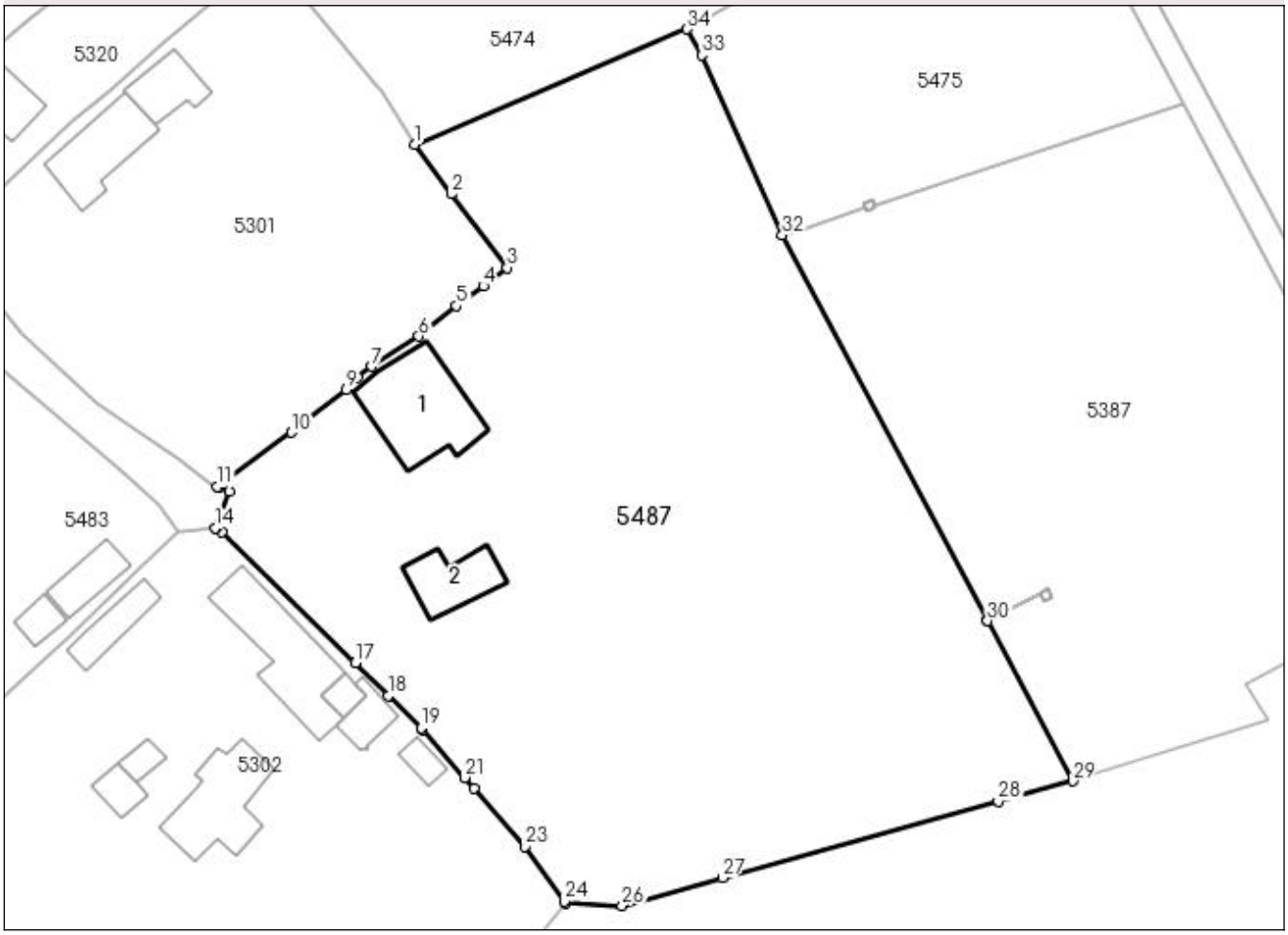

Date referitoare la teren

Crt	Categorie folosinţă	Intra vilan	Suprafaţa (mp)	Tarla	Parcelă	Nr. topo	Observaţii / Referinţe
1	curti constructii	DA	1.126	8	156	-	
2	arabil	DA	4.214	56	153,154,155	-	

Date referitoare la construcţii

Crt	Număr	Destinaţie construcţie	Supraf. (mp)	Situaţie juridică	Observaţii / Referinţe
A1.1		constructii de locuinte	123	Cu acte	Nr. niveluri:1; S. construita la sol:123 mp;
A1.2		constructii anexa	57	Cu acte	Nr. niveluri:1; S. construita la sol:57 mp;

Lungime Segmente
1) Valorile lungimilor segmentelor sunt obţinute din proiecţie în plan.

Punct început	X / Y	Punct sfârşit	X / Y	Lungime segment (** (m)
1	577.683,528 361.125,604	2	577.687,757 361.119,899	7.102
3	577.694,195 361.111,41	4	577.691,475 361.109,28	3.455

Punct început	X / Y	Punct sfârşit	X / Y	Lungime segment (** (m)
2	577.687,757 361.119,899	3	577.694,195 361.111,41	10.654
4	577.691,475 361.109,28	5	577.688,367 361.107,015	3.846

Punct început	X / Y	Punct sfârşit	X / Y	Lungime segment (** (m)
5	577.688,367 361.107,015	6	577.684,025 361.103,51	5.58
7	577.678,599 361.100,043	8	577.676,973 361.098,787	2.055
9	577.675,641 361.097,376	10	577.669,379 361.092,427	7.982
11	577.660,812 361.086,185	12	577.660,961 361.086,079	0.183
13	577.662,225 361.085,638	14	577.660,597 361.081,433	4.509
15	577.660,68 361.081,443	16	577.661,367 361.080,924	0.861
17	577.676,699 361.065,872	18	577.680,513 361.062,135	5.34
19	577.684,294 361.058,432	20	577.684,483 361.058,215	0.288
21	577.689,319 361.052,674	22	577.690,404 361.051,431	1.65
23	577.696,274 361.044,731	24	577.700,777 361.038,42	7.753
25	577.700,943 361.038,187	26	577.707,472 361.037,913	6.535
27	577.719,002 361.041,114	28	577.750,811 361.049,95	33.013
29	577.759,388 361.052,285	30	577.749,564 361.070,739	20.906
31	577.749,563 361.070,741	32	577.725,921 361.115,151	50.311
33	577.716,643 361.135,878	34	577.714,98 361.138,893	3.443

Punct început	X / Y	Punct sfârşit	X / Y	Lungime segment (** (m)
6	577.684,025 361.103,51	7	577.678,599 361.100,043	6.439
8	577.676,973 361.098,787	9	577.675,641 361.097,376	1.94
10	577.669,379 361.092,427	11	577.660,812 361.086,185	10.6
12	577.660,961 361.086,079	13	577.662,225 361.085,638	1.339
14	577.660,597 361.081,433	15	577.660,68 361.081,443	0.084
16	577.661,367 361.080,924	17	577.676,699 361.065,872	21.486
18	577.680,513 361.062,135	19	577.684,294 361.058,432	5.292
20	577.684,483 361.058,215	21	577.689,319 361.052,674	7.355
22	577.690,404 361.051,431	23	577.696,274 361.044,731	8.908
24	577.700,777 361.038,42	25	577.700,943 361.038,187	0.286
26	577.707,472 361.037,913	27	577.719,002 361.041,114	11.966
28	577.750,811 361.049,95	29	577.759,388 361.052,285	8.889
30	577.749,564 361.070,739	31	577.749,563 361.070,741	0.002
32	577.725,921 361.115,151	33	577.716,643 361.135,878	22.709
34	577.714,98 361.138,893	1	577.683,528 361.125,604	34.144

**** Lungimile segmentelor sunt determinate în planul de proiecţie Stereo 70 şi sunt rotunjite la 1 milimetru.**
***** Distanţa dintre puncte este formată din segmente cumulate ce sunt mai mici decât valoarea 1 milimetru.**

DATE DESPRE IMOBILUL NR. 5488

Oficiul de Cadastru şi Publicitate Imobiliară PRAHOVA
Biroul de Cadastru şi Publicitate Imobiliară Ploieşti

A. Partea I. Descrierea imobilului

TEREN Intravilan

Adresa: Loc. Podu Valeni, Jud. Prahova, De 157 - Intrarea Molidului

Nr. Crt	Nr cadastral Nr. topografic	Suprafaţa* (mp)	Observaţii / Referinţe
A1	26000	Din acte: 919 Masurata: 891	Sector cadastral:53 Teren neimprejmuit;

B. Partea II. Proprietari şi acte

Inscrieri privitoare la dreptul de proprietate şi alte drepturi reale		Referinţe
5993 / 18/01/2022		
Act Administrativ nr. 29, din 25/08/1999 emis de CONSILIUL LOCAL POIENARII BURCHII (act normativ nr 1359 din 27.01.2000, emis de GUVERNUL ROMANIEI;act administrativ nr 13308 din 13.12.2021, emis de COMUNA POIENARII BURCHII);		
B1	Intabulare, drept de PROPRIETATE(domeniul public), dobandit prin Lege, cota actuala 1/1, cota initiala 1/1	A1
	1) **COMUNA POIENARII BURCHII**, CIF:2843647	

C. Partea III. SARCINI .

Inscrieri privind dezmembramintele dreptului de proprietate, drepturi reale de garanţie şi sarcini	Referinţe
NU SUNT	

Anexa Nr. 1 La Partea I

Teren

Nr cadastral	Suprafaţa (mp)*	Observaţii / Referinţe
26000	Din acte: 919 Masurata: 891	

* Suprafaţa este determinată in planul de proiecţie Stereo 70.

DETALII LINIARE IMOBIL

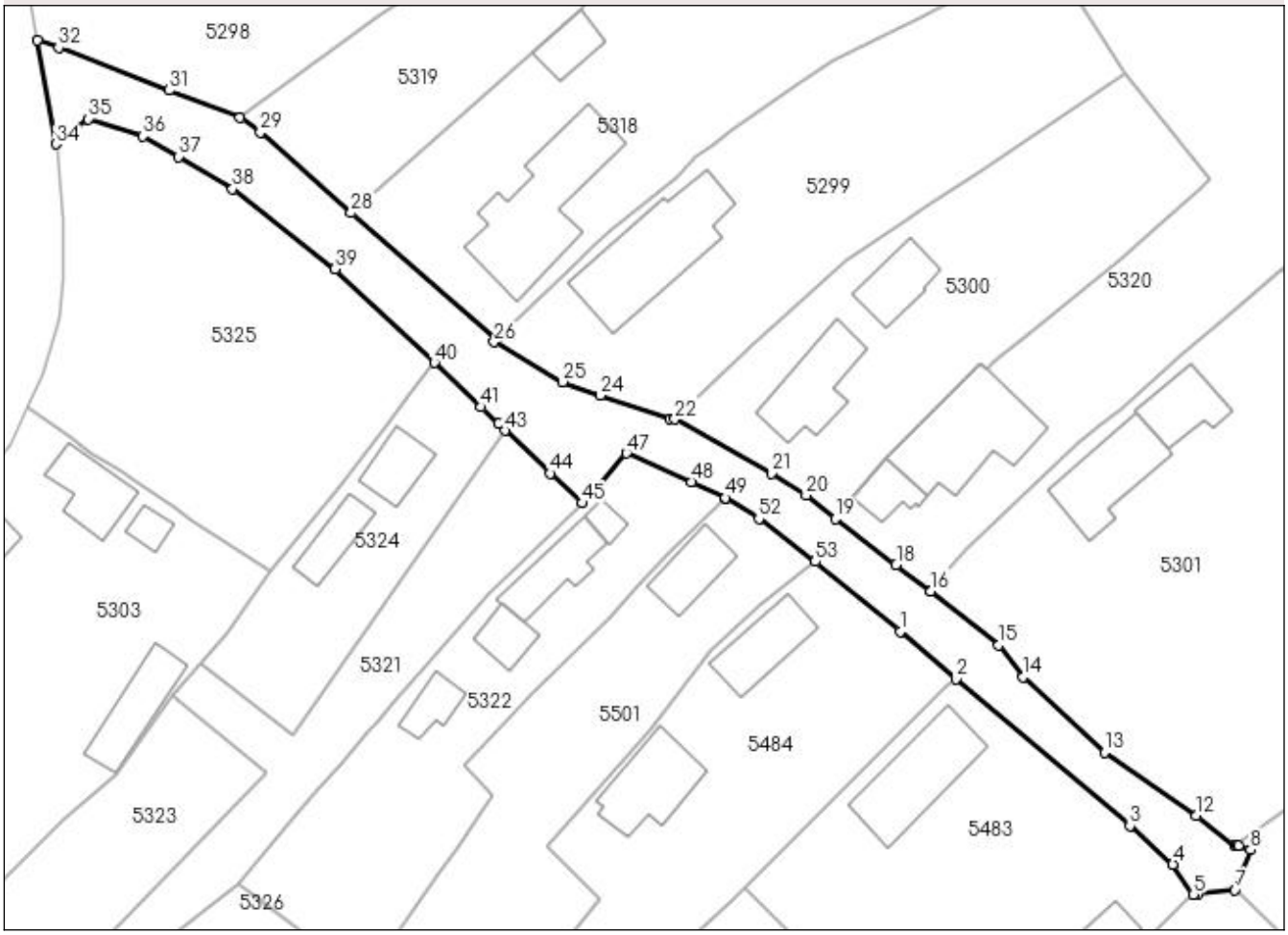

Date referitoare la teren

Crt	Categorie folosinţă	Intra vilan	Suprafaţa (mp)	Tarla	Parcelă	Nr. topo	Observaţii / Referinţe
1	drum	DA	891	-	-	-	DE 157

Lungime Segmente

1) Valorile lungimilor segmentelor sunt obţinute din proiecţie în plan.

Punct început	X / Y	Punct sfârşit	X / Y	Lungime segment
1	577.625,402 361.108,559	2	577.631,247 361.103,555	7.694
4	577.654,069 361.084,119	5	577.656,21 361.080,934	3.838
7	577.660,597 361.081,433	8	577.662,225 361.085,638	4.509
10	577.660,812 361.086,185	11	577.660,583 361.086,018	0.283
13	577.646,883 361.095,864	14	577.638,345 361.103,793	11.652

Punct început	X / Y	Punct sfârşit	X / Y	Lungime segment
2	577.631,247 361.103,555	3	577.649,547 361.088,151	23.92
5	577.656,21 361.080,934	6	577.656,714 361.080,96	0.505
8	577.662,225 361.085,638	9	577.660,961 361.086,079	1.339
11	577.660,583 361.086,018	12	577.656,537 361.089,202	5.149
14	577.638,345 361.103,793	15	577.635,758 361.107,115	4.21

Punct început	X / Y	Punct sfârşit	X / Y	Lungime segment
3	577.649,547 361.088,151	4	577.654,069 361.084,119	6.059
6	577.656,714 361.080,96	7	577.660,597 361.081,433	3.912
9	577.660,961 361.086,079	10	577.660,812 361.086,185	0.183
12	577.656,537 361.089,202	13	577.646,883 361.095,864	11.73
15	577.635,758 361.107,115	16	577.628,612 361.112,798	9.13

Punct început	X / Y	Punct sfârşit	X / Y	Lungime segment
16	577.628,612 361.112,798	17	577.628,607 361.112,871	0.073
19	577.618,607 361.120,386	20	577.615,499 361.122,857	3.971
22	577.601,707 361.130,867	23	577.601,205 361.130,923	0.505
25	577.589,917 361.134,794	26	577.582,733 361.138,968	8.309
28	577.567,69 361.152,53	29	577.558,158 361.161,019	12.764
31	577.548,544 361.165,397	32	577.536,944 361.169,871	12.433
34	577.536,659 361.159,748	35	577.540,053 361.162,398	4.306
37	577.549,55 361.158,44	38	577.555,197 361.155,038	6.593
40	577.576,426 361.136,799	41	577.581,354 361.132,134	6.786
43	577.583,84 361.129,68	44	577.588,598 361.125,169	6.556
46	577.592,976 361.123,113	47	577.596,624 361.127,289	5.545
49	577.607,026 361.122,588	50	577.607,002 361.122,565	0.033
52	577.610,551 361.120,405	53	577.616,486 361.115,897	7.453
17	577.628,607 361.112,871	18	577.624,976 361.115,58	4.53
20	577.615,499 361.122,857	21	577.611,859 361.125,192	4.325
23	577.601,205 361.130,923	24	577.593,886 361.133,362	7.715
26	577.582,733 361.138,968	27	577.583,025 361.139,25	0.406
29	577.558,158 361.161,019	30	577.555,997 361.162,517	2.629
32	577.536,944 361.169,871	33	577.534,728 361.170,645	2.347
35	577.540,053 361.162,398	36	577.545,791 361.160,608	6.011
38	577.555,197 361.155,038	39	577.565,994 361.146,628	13.686
41	577.581,354 361.132,134	42	577.583,206 361.130,381	2.55
44	577.588,598 361.125,169	45	577.591,994 361.122,045	4.614
47	577.596,624 361.127,289	48	577.603,469 361.124,264	7.484
50	577.607,002 361.122,565	51	577.607,032 361.122,549	0.034
53	577.616,486 361.115,897	1	577.625,402 361.108,559	11.547
18	577.624,976 361.115,58	19	577.618,607 361.120,386	7.979
21	577.611,859 361.125,192	22	577.601,707 361.130,867	11.631
24	577.593,886 361.133,362	25	577.589,917 361.134,794	4.219
27	577.583,025 361.139,25	28	577.567,69 361.152,53	20.286
30	577.555,997 361.162,517	31	577.548,544 361.165,397	7.99
33	577.534,728 361.170,645	34	577.536,659 361.159,748	11.067
36	577.545,791 361.160,608	37	577.549,55 361.158,44	4.339
39	577.565,994 361.146,628	40	577.576,426 361.136,799	14.333
42	577.583,206 361.130,381	43	577.583,84 361.129,68	0.945
45	577.591,994 361.122,045	46	577.592,976 361.123,113	1.451
48	577.603,469 361.124,264	49	577.607,026 361.122,588	3.932
51	577.607,032 361.122,549	52	577.610,551 361.120,405	4.121

**** Lungimile segmentelor sunt determinate în planul de proiecţie Stereo 70 şi sunt rotunjite la 1 milimetru.**
***** Distanţa dintre puncte este formată din segmente cumulate ce sunt mai mici decât valoarea 1 milimetru.**

DATE DESPRE IMOBILUL NR. 5489

Oficiul de Cadastru şi Publicitate Imobiliară PRAHOVA
Biroul de Cadastru şi Publicitate Imobiliară Ploieşti

A. Partea I. Descrierea imobilului

TEREN Extravilan

Adresa: Jud. Prahova

Nr. Crt	Nr cadastral Nr. topografic	Suprafaţa* (mp)	Observaţii / Referinţe
A1		841	Sector cadastral:53 Teren neimprejmuit;

B. Partea II. Proprietari şi acte

Inscrieri privitoare la dreptul de proprietate şi alte drepturi reale		Referinţe
/		
Act Administrativ nr. 2342, din 06/03/2023 emis de PRIMĂRIA COMUNEI POIENARII BURCHII;		
B1	Inscrierea provizorie, drept de PROPRIETATE, dobandit prin Lege, cota actuala 1/1, cota initiala 1/1	A1
	1) **COMUNA POIENARII BURCHII** , CIF:2843647	

C. Partea III. SARCINI .

Inscrieri privind dezmembramintele dreptului de proprietate, drepturi reale de garanţie şi sarcini	Referinţe
NU SUNT	

Anexa Nr. 1 La Partea I

Teren

Nr cadastral	Suprafaţa (mp)*	Observaţii / Referinţe
	841	

* Suprafaţa este determinată in planul de proiecţie Stereo 70.

DETALII LINIARE IMOBIL

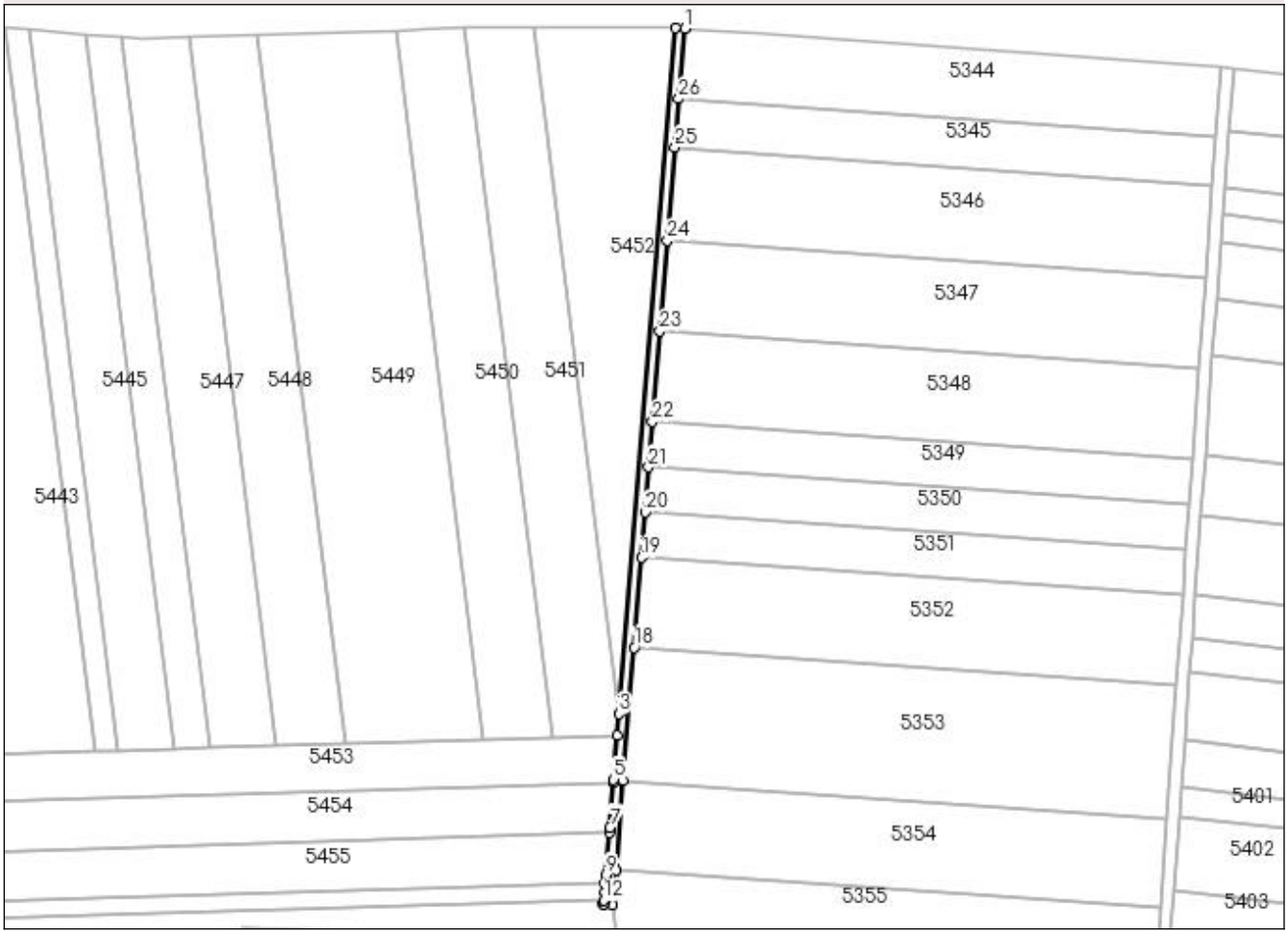

Date referitoare la teren

Crt	Categorie folosinţă	Intra vilan	Suprafaţa (mp)	Tarla	Parcelă	Nr. topo	Observaţii / Referinţe
1	drum	NU	841	56	-	-	

Lungime Segmente

1) Valorile lungimilor segmentelor sunt obţinute din proiecţie în plan.

Punct început	X / Y	Punct sfârşit	X / Y	Lungime segment (** (m)
1	577.848,262 362.058,322	2	577.845,264 362.058,477	3.002
3	577.827,397 361.839,896	4	577.826,845 361.833,148	6.771
5	577.825,688 361.818,99	6	577.825,6 361.817,912	1.082
7	577.824,442 361.803,748	8	577.824,303 361.802,051	1.703
9	577.823,214 361.788,727	10	577.822,989 361.785,968	2.768

Punct început	X / Y	Punct sfârşit	X / Y	Lungime segment (** (m)
2	577.845,264 362.058,477	3	577.827,397 361.839,896	219.31
4	577.826,845 361.833,148	5	577.825,688 361.818,99	14.205
6	577.825,6 361.817,912	7	577.824,442 361.803,748	14.211
8	577.824,303 361.802,051	9	577.823,214 361.788,727	13.368
10	577.822,989 361.785,968	11	577.822,773 361.783,335	2.642

Punct început	X / Y	Punct sfârşit	X / Y	Lungime segment (** (m)
11	577.822,773 361.783,335	12	577.822,539 361.780,464	2.881
13	577.822,447 361.779,337	14	577.822,43 361.779,132	0.206
15	577.825,436 361.779,084	16	577.826,339 361.790,125	11.078
17	577.828,68 361.818,772	18	577.832,133 361.861,012	42.381
19	577.834,484 361.889,77	20	577.835,661 361.904,167	14.445
21	577.836,839 361.918,576	22	577.838,022 361.933,051	14.523
23	577.840,379 361.961,883	24	577.842,747 361.990,857	29.071
25	577.845,172 362.020,524	26	577.846,435 362.035,969	15.497

Punct început	X / Y	Punct sfârşit	X / Y	Lungime segment (** (m)
12	577.822,539 361.780,464	13	577.822,447 361.779,337	1.131
14	577.822,43 361.779,132	15	577.825,436 361.779,084	3.006
16	577.826,339 361.790,125	17	577.828,68 361.818,772	28.742
18	577.832,133 361.861,012	19	577.834,484 361.889,77	28.854
20	577.835,661 361.904,167	21	577.836,839 361.918,576	14.457
22	577.838,022 361.933,051	23	577.840,379 361.961,883	28.928
24	577.842,747 361.990,857	25	577.845,172 362.020,524	29.766
26	577.846,435 362.035,969	1	577.848,262 362.058,322	22.428

**** Lungimile segmentelor sunt determinate în planul de proiecţie Stereo 70 şi sunt rotunjite la 1 milimetru.**
***** Distanţa dintre puncte este formată din segmente cumulate ce sunt mai mici decât valoarea 1 milimetru.**

DATE DESPRE IMOBILUL NR. 5490

Oficiul de Cadastru şi Publicitate Imobiliară PRAHOVA
Biroul de Cadastru şi Publicitate Imobiliară Ploieşti

A. Partea I. Descrierea imobilului

TEREN Extravilan

Adresa: Jud. Prahova

Nr. Crt	Nr cadastral Nr. topografic	Suprafaţa* (mp)	Observaţii / Referinţe
A1		706	Sector cadastral:53 Teren neimprejmuit;

B. Partea II. Proprietari şi acte

Inscrieri privitoare la dreptul de proprietate şi alte drepturi reale		Referinţe
/		
Act Administrativ nr. 2342, din 06/03/2023 emis de PRIMĂRIA COMUNEI POIENARII BURCHII;		
B1	Inscrierea provizorie, drept de PROPRIETATE, dobandit prin Lege, cota actuala 1/1, cota initiala 1/1	A1
	1) **COMUNA POIENARII BURCHII** , CIF:2843647, DOMENIU PUBLIC.	

C. Partea III. SARCINI .

Inscrieri privind dezmembramintele dreptului de proprietate, drepturi reale de garanţie şi sarcini	Referinţe
NU SUNT	

Anexa Nr. 1 La Partea I

Teren

Nr cadastral	Suprafaţa (mp)*	Observaţii / Referinţe
	706	

* Suprafaţa este determinată in planul de proiecţie Stereo 70.

DETALII LINIARE IMOBIL



Date referitoare la teren

Crt	Categorie folosinţă	Intra vilan	Suprafaţa (mp)	Tarla	Parcelă	Nr. topo	Observaţii / Referinţe
1	drum	NU	706	56	-	-	

Lungime Segmente
1) Valorile lungimilor segmentelor sunt obţinute din proiecţie în plan.

Punct început	X / Y	Punct sfârşit	X / Y	Lungime segment (** (m)
1	577.857,385 361.483,878	2	577.743,406 361.482,33	113.99
2	577.743,406 361.482,33	3	577.743,502 361.479,331	3.001
3	577.743,502 361.479,331	4	577.857,709 361.480,882	114.218
4	577.857,709 361.480,882	5	577.978,666 361.482,525	120.968
5	577.978,666 361.482,525	6	577.978,67 361.482,525	0.004

Punct început	X / Y	Punct sfârşit	X / Y	Lungime segment (** (m)
6	577.978,67 361.482,525	7	577.978,887 361.485,529	3.012
7	577.978,887 361.485,529	1	577.857,385 361.483,878	121.513

** Lungimile segmentelor sunt determinate în planul de proiecţie Stereo 70 şi sunt rotunjite la 1 milimetru.
*** Distanţa dintre puncte este formată din segmente cumulate ce sunt mai mici decât valoarea 1 milimetru.

DATE DESPRE IMOBILUL NR. 5491

Oficiul de Cadastru şi Publicitate Imobiliară PRAHOVA
Biroul de Cadastru şi Publicitate Imobiliară Ploieşti

A. Partea I. Descrierea imobilului

TEREN Extravilan

Adresa: Jud. Prahova

Nr. Crt	Nr cadastral Nr. topografic	Suprafaţa* (mp)	Observaţii / Referinţe
A1		1.129	Sector cadastral:53 Teren neimprejmuit;

B. Partea II. Proprietari şi acte

Inscrieri privitoare la dreptul de proprietate şi alte drepturi reale		Referinţe
/		
Act Administrativ nr. 2342, din 06/03/2023 emis de PRIMĂRIA COMUNEI POIENARII BURCHII;		
B1	Inscrierea provizorie, drept de PROPRIETATE, dobandit prin Lege, cota actuala 1/1, cota initiala 1/1	A1
	1) **COMUNA POIENARII BURCHII** , CIF:2843647, DOMENIU PUBLIC.	

C. Partea III. SARCINI .

Inscrieri privind dezmembramintele dreptului de proprietate, drepturi reale de garanţie şi sarcini	Referinţe
NU SUNT	

Anexa Nr. 1 La Partea I

Teren

Nr cadastral	Suprafaţa (mp)*	Observaţii / Referinţe
	1.129	

* Suprafaţa este determinată in planul de proiecţie Stereo 70.

DETALII LINIARE IMOBIL



Date referitoare la teren

Crt	Categorie folosinţă	Intra vilan	Suprafaţa (mp)	Tarla	Parcelă	Nr. topo	Observaţii / Referinţe
1	drum	NU	1.129	56	-	-	

Lungime Segmente

1) Valorile lungimilor segmentelor sunt obţinute din proiecţie în plan.

Punct început	X / Y	Punct sfârşit	X / Y	Lungime segment
1	577.709,78 361.771,794	2	577.706,907 361.771,885	2.874
4	577.712,488 361.727,797	5	577.713,405 361.720,554	7.301
7	577.718,586 361.679,626	8	577.720,285 361.666,204	13.529
10	577.722,317 361.650,148	11	577.726,195 361.619,513	30.879
13	577.733,178 361.564,348	14	577.733,669 361.560,397	3.981
16	577.735,642 361.544,788	17	577.738,662 361.521,028	23.951

Punct început	X / Y	Punct sfârşit	X / Y	Lungime segment
2	577.706,907 361.771,885	3	577.710,918 361.740,202	31.936
5	577.713,405 361.720,554	6	577.715,008 361.707,891	12.764
8	577.720,285 361.666,204	9	577.720,578 361.663,89	2.332
11	577.726,195 361.619,513	12	577.732,965 361.566,031	53.909
14	577.733,669 361.560,397	15	577.734,058 361.557,259	3.162
17	577.738,662 361.521,028	18	577.739,334 361.515,717	5.353

Punct început	X / Y	Punct sfârşit	X / Y	Lungime segment
3	577.710,918 361.740,202	4	577.712,488 361.727,797	12.504
6	577.715,008 361.707,891	7	577.718,586 361.679,626	28.491
9	577.720,578 361.663,89	10	577.722,317 361.650,148	13.852
12	577.732,965 361.566,031	13	577.733,178 361.564,348	1.696
15	577.734,058 361.557,259	16	577.735,642 361.544,788	12.571
18	577.739,334 361.515,717	19	577.740,116 361.492,543	23.187

Punct început	X / Y	Punct sfârşit	X / Y	Lungime segment
19	577.740,116 361.492,543	20	577.740,201 361.490,019	2.525
22	577.740,561 361.474,062	23	577.740,798 361.457,434	16.633
25	577.740,973 361.444,679	26	577.741,007 361.442,155	2.524
28	577.741,181 361.429,317	29	577.741,411 361.412,408	16.911
31	577.741,717 361.389,884	32	577.744,711 361.390,34	3.029
34	577.743,798 361.457,518	35	577.743,502 361.479,331	21.815
37	577.742,332 361.515,818	38	577.740,926 361.526,877	11.148
40	577.729,63 361.615,706	41	577.727,24 361.634,498	18.943
43	577.721,672 361.678,283	44	577.716,144 361.721,754	43.821

Punct început	X / Y	Punct sfârşit	X / Y	Lungime segment
20	577.740,201 361.490,019	21	577.740,504 361.476,595	13.427
23	577.740,798 361.457,434	24	577.740,834 361.454,911	2.523
26	577.741,007 361.442,155	27	577.741,147 361.431,821	10.335
29	577.741,411 361.412,408	30	577.741,445 361.409,906	2.502
32	577.744,711 361.390,34	33	577.744,152 361.431,489	41.153
35	577.743,502 361.479,331	36	577.743,406 361.482,33	3.001
38	577.740,926 361.526,877	39	577.735,256 361.571,461	44.943
41	577.727,24 361.634,498	42	577.724,45 361.656,433	22.112
44	577.716,144 361.721,754	45	577.713,065 361.745,964	24.405

Punct început	X / Y	Punct sfârşit	X / Y	Lungime segment
21	577.740,504 361.476,595	22	577.740,561 361.474,062	2.534
24	577.740,834 361.454,911	25	577.740,973 361.444,679	10.233
27	577.741,147 361.431,821	28	577.741,181 361.429,317	2.504
30	577.741,445 361.409,906	31	577.741,717 361.389,884	20.024
33	577.744,152 361.431,489	34	577.743,798 361.457,518	26.031
36	577.743,406 361.482,33	37	577.742,332 361.515,818	33.505
39	577.735,256 361.571,461	40	577.729,63 361.615,706	44.601
42	577.724,45 361.656,433	43	577.721,672 361.678,283	22.026
45	577.713,065 361.745,964	1	577.709,78 361.771,794	26.038

**** Lungimile segmentelor sunt determinate în planul de proiecţie Stereo 70 şi sunt rotunjite la 1 milimetru.**
***** Distanţa dintre puncte este formată din segmente cumulate ce sunt mai mici decât valoarea 1 milimetru.**

DATE DESPRE IMOBILUL NR. 5492

Oficiul de Cadastru şi Publicitate Imobiliară PRAHOVA
Biroul de Cadastru şi Publicitate Imobiliară Ploieşti

A. Partea I. Descrierea imobilului

TEREN Extravilan

Adresa: Jud. Prahova

Nr. Crt	Nr cadastral Nr. topografic	Suprafaţa* (mp)	Observaţii / Referinţe
A1		1.006	Sector cadastral:53 Teren neimprejmuit;

B. Partea II. Proprietari şi acte

Inscrieri privitoare la dreptul de proprietate şi alte drepturi reale		Referinţe
/		
Act Administrativ nr. 2342, din 06/03/2023 emis de PRIMĂRIA COMUNEI POIENARII BURCHII;		
B1	Inscrierea provizorie, drept de PROPRIETATE, dobandit prin Lege, cota actuala 1/1, cota initiala 1/1	A1
	1) **COMUNA POIENARII BURCHII**, CIF:2843647, DOMENIU PUBLIC.	

C. Partea III. SARCINI .

Inscrieri privind dezmembramintele dreptului de proprietate, drepturi reale de garanţie şi sarcini	Referinţe
NU SUNT	

Anexa Nr. 1 La Partea I

Teren

Nr cadastral	Suprafaţa (mp)*	Observaţii / Referinţe
	1.006	

* Suprafaţa este determinată in planul de proiecţie Stereo 70.

DETALII LINIARE IMOBIL



Date referitoare la teren

Crt	Categorie folosinţă	Intra vilan	Suprafaţa (mp)	Tarla	Parcelă	Nr. topo	Observaţii / Referinţe
1	drum	NU	1.006	56	-	-	

Lungime Segmente

1) Valorile lungimilor segmentelor sunt obţinute din proiecţie în plan.

Punct început	X / Y	Punct sfârşit	X / Y	Lungime segment (** (m)
1	577.684,951 361.351,36	2	577.681,447 361.360,58	9.863
3	577.678,465 361.359,983	4	577.699,367 361.304,981	58.84
5	577.700,255 361.302,115	6	577.703,331 361.294,549	8.167
7	577.687,163 361.289,831	8	577.714,627 361.238,185	58.494
9	577.742,07 361.186,532	10	577.755,142 361.161,818	27.958

Punct început	X / Y	Punct sfârşit	X / Y	Lungime segment (** (m)
2	577.681,447 361.360,58	3	577.678,465 361.359,983	3.041
4	577.699,367 361.304,981	5	577.700,255 361.302,115	3.0
6	577.703,331 361.294,549	7	577.687,163 361.289,831	16.842
8	577.714,627 361.238,185	9	577.742,07 361.186,532	58.491
10	577.755,142 361.161,818	11	577.760,231 361.152,378	10.724

Punct început	X / Y	Punct sfârşit	X / Y	Lungime segment (** (m)
11	577.760,231 361.152,378	12	577.764,375 361.144,894	8.555
13	577.772,135 361.130,279	14	577.787,04 361.102,592	31.444
15	577.801,505 361.075,854	16	577.804,362 361.077,761	3.435
17	577.789,559 361.103,862	18	577.767,024 361.146,301	48.051
19	577.760,313 361.158,941	20	577.756,19 361.166,704	8.79
21	577.754,151 361.169,929	22	577.747,291 361.183,069	14.823
23	577.743,744 361.190,145	24	577.736,322 361.204,121	15.824
25	577.730,833 361.214,272	26	577.725,5 361.224,503	11.538
27	577.722,324 361.230,485	28	577.718,255 361.238,148	8.676
29	577.713,377 361.247,334	30	577.709,648 361.254,067	7.697
31	577.704,613 361.263,654	32	577.697,14 361.277,568	15.794
33	577.691,546 361.287,985	34	577.707,289 361.292,579	16.4
35	577.706,847 361.293,743	36	577.697,015 361.319,615	27.677
37	577.686,573 361.347,09	1	577.684,951 361.351,36	4.568

Punct început	X / Y	Punct sfârşit	X / Y	Lungime segment (** (m)
12	577.764,375 361.144,894	13	577.772,135 361.130,279	16.547
14	577.787,04 361.102,592	15	577.801,505 361.075,854	30.4
16	577.804,362 361.077,761	17	577.789,559 361.103,862	30.007
18	577.767,024 361.146,301	19	577.760,313 361.158,941	14.311
20	577.756,19 361.166,704	21	577.754,151 361.169,929	3.816
22	577.747,291 361.183,069	23	577.743,744 361.190,145	7.915
24	577.736,322 361.204,121	25	577.730,833 361.214,272	11.54
26	577.725,5 361.224,503	27	577.722,324 361.230,485	6.773
28	577.718,255 361.238,148	29	577.713,377 361.247,334	10.401
30	577.709,648 361.254,067	31	577.704,613 361.263,654	10.829
32	577.697,14 361.277,568	33	577.691,546 361.287,985	11.824
34	577.707,289 361.292,579	35	577.706,847 361.293,743	1.245
36	577.697,015 361.319,615	37	577.686,573 361.347,09	29.392

**** Lungimile segmentelor sunt determinate în planul de proiecţie Stereo 70 şi sunt rotunjite la 1 milimetru.**
***** Distanţa dintre puncte este formată din segmente cumulate ce sunt mai mici decât valoarea 1 milimetru.**

DATE DESPRE IMOBILUL NR. 5493

Oficiul de Cadastru şi Publicitate Imobiliară PRAHOVA
Biroul de Cadastru şi Publicitate Imobiliară Ploieşti

A. Partea I. Descrierea imobilului

TEREN Extravilan

Adresa: Jud. Prahova

Nr. Crt	Nr cadastral Nr. topografic	Suprafaţa* (mp)	Observaţii / Referinţe
A1		2.913	Sector cadastral:53 Teren neimprejmuit;

B. Partea II. Proprietari şi acte

Inscrieri privitoare la dreptul de proprietate şi alte drepturi reale		Referinţe
/		
Act Administrativ nr. 2342, din 06/03/2023 emis de PRIMĂRIA COMUNEI POIENARII BURCHII;		
B1	Inscrierea provizorie, drept de PROPRIETATE, dobandit prin Lege, cota actuala 1/1, cota initiala 1/1	A1
	1) **COMUNA POIENARII BURCHII** , CIF:2843647, DOMENIU PUBLIC.	

C. Partea III. SARCINI .

Inscrieri privind dezmembramintele dreptului de proprietate, drepturi reale de garanţie şi sarcini	Referinţe
NU SUNT	

Anexa Nr. 1 La Partea I

Teren

Nr cadastral	Suprafaţa (mp)*	Observaţii / Referinţe
	2.913	

* Suprafaţa este determinată in planul de proiecţie Stereo 70.

DETALII LINIARE IMOBIL



Date referitoare la teren

Crt	Categorie folosinţă	Intra vilan	Suprafaţa (mp)	Tarla	Parcelă	Nr. topo	Observaţii / Referinţe
1	drum	NU	2.913	56	-	-	

Lungime Segmente

1) Valorile lungimilor segmentelor sunt obţinute din proiecţie în plan.

Punct început	X / Y	Punct sfârşit	X / Y	Lungime segment
1	578.019,41 362.046,336	2	578.017,794 362.023,968	22.426
4	578.014,532 361.978,827	5	578.012,437 361.949,833	29.07
7	578.009,306 361.906,498	8	578.008,264 361.892,079	14.457
10	578.005,143 361.848,895	11	578.002,089 361.806,627	42.378
13	577.990,408 361.644,972	14	577.988,747 361.621,988	23.044
16	577.985,409 361.575,791	17	577.982,76 361.539,129	36.758

Punct început	X / Y	Punct sfârşit	X / Y	Lungime segment
2	578.017,794 362.023,968	3	578.016,677 362.008,513	15.495
5	578.012,437 361.949,833	6	578.010,352 361.920,982	28.926
8	578.008,264 361.892,079	9	578.007,223 361.877,673	14.444
11	578.002,089 361.806,627	12	578.000,018 361.777,962	28.74
14	577.988,747 361.621,988	15	577.987,937 361.610,774	11.243
17	577.982,76 361.539,129	18	577.979,97 361.500,52	38.71

Punct început	X / Y	Punct sfârşit	X / Y	Lungime segment
3	578.016,677 362.008,513	4	578.014,532 361.978,827	29.763
6	578.010,352 361.920,982	7	578.009,306 361.906,498	14.522
9	578.007,223 361.877,673	10	578.005,143 361.848,895	28.853
12	578.000,018 361.777,962	13	577.990,408 361.644,972	133.337
15	577.987,937 361.610,774	16	577.985,409 361.575,791	35.074
18	577.979,97 361.500,52	19	577.978,887 361.485,529	15.03

Punct început	X / Y	Punct sfârşit	X / Y	Lungime segment
19	577.978,887 361.485,529	20	577.978,67 361.482,525	3.012
22	577.974,537 361.425,326	23	577.970,433 361.368,529	56.945
25	577.964,905 361.292,029	26	577.964,169 361.281,846	10.21
28	577.962,975 361.266,701	29	577.962,103 361.257,006	9.734
31	577.966,575 361.269,72	32	577.968,889 361.300,266	30.634
34	577.970,22 361.318,46	35	577.972,373 361.347,912	29.531
37	577.974,406 361.375,699	38	577.975,347 361.388,577	12.912
40	577.977,739 361.421,283	41	577.979,551 361.446,06	24.843
43	577.981,796 361.476,753	44	577.983,015 361.493,434	16.725
46	577.984,351 361.511,705	47	577.984,892 361.519,09	7.405
49	577.986,308 361.538,461	50	577.986,855 361.545,94	7.499
52	577.989,694 361.584,77	53	577.991,048 361.603,277	18.556
55	577.992,465 361.622,649	56	577.992,833 361.627,683	5.047
58	577.994,191 361.646,261	59	577.994,785 361.654,384	8.145
61	577.997,949 361.697,647	62	577.999,358 361.716,913	19.317
64	578.000,37 361.730,753	65	578.001,07 361.740,328	9.601
67	578.002,855 361.764,737	68	578.004,238 361.783,643	18.957
70	578.006,651 361.816,646	71	578.007,739 361.831,527	14.921
73	578.010,12 361.864,079	74	578.011,131 361.877,903	13.861
76	578.014,381 361.922,352	77	578.016,697 361.954,022	31.755
79	578.019,33 361.990,028	80	578.019,985 361.998,975	8.971
82	578.021,949 362.025,833	83	578.023,397 362.045,64	19.86
20	577.978,67 361.482,525	21	577.975,683 361.441,187	41.446
23	577.970,433 361.368,529	24	577.968,755 361.345,309	23.281
26	577.964,169 361.281,846	27	577.963,555 361.273,35	8.518
29	577.962,103 361.257,006	30	577.966,523 361.259,218	4.943
32	577.968,889 361.300,266	33	577.969,45 361.309,371	9.122
35	577.972,373 361.347,912	36	577.973,127 361.359,166	11.279
38	577.975,347 361.388,577	39	577.976,592 361.405,602	17.07
41	577.979,551 361.446,06	42	577.980,381 361.457,408	11.378
44	577.983,015 361.493,434	45	577.983,916 361.505,75	12.349
47	577.984,892 361.519,09	48	577.985,6 361.528,774	9.71
50	577.986,855 361.545,94	51	577.988,272 361.565,319	19.431
53	577.991,048 361.603,277	54	577.991,841 361.614,127	10.879
56	577.992,833 361.627,683	57	577.993,484 361.636,586	8.927
59	577.994,785 361.654,384	60	577.996,538 361.678,35	24.03
62	577.999,358 361.716,913	63	578.000,061 361.726,53	9.643
65	578.001,07 361.740,328	66	578.001,852 361.751,017	10.718
68	578.004,238 361.783,643	69	578.005,968 361.807,308	23.728
71	578.007,739 361.831,527	72	578.009,342 361.853,439	21.971
74	578.011,131 361.877,903	75	578.012,99 361.903,331	25.496
77	578.016,697 361.954,022	78	578.018,017 361.972,068	18.094
80	578.019,985 361.998,975	81	578.020,637 362.007,902	8.951
83	578.023,397 362.045,64	1	578.019,41 362.046,336	4.047
21	577.975,683 361.441,187	22	577.974,537 361.425,326	15.902
24	577.968,755 361.345,309	25	577.964,905 361.292,029	53.419
27	577.963,555 361.273,35	28	577.962,975 361.266,701	6.674
30	577.966,523 361.259,218	31	577.966,575 361.269,72	10.502
33	577.969,45 361.309,371	34	577.970,22 361.318,46	9.122
36	577.973,127 361.359,166	37	577.974,406 361.375,699	16.582
39	577.976,592 361.405,602	40	577.977,739 361.421,283	15.723
42	577.980,381 361.457,408	43	577.981,796 361.476,753	19.397
45	577.983,916 361.505,75	46	577.984,351 361.511,705	5.971
48	577.985,6 361.528,774	49	577.986,308 361.538,461	9.713
51	577.988,272 361.565,319	52	577.989,694 361.584,77	19.503
54	577.991,841 361.614,127	55	577.992,465 361.622,649	8.545
57	577.993,484 361.636,586	58	577.994,191 361.646,261	9.701
60	577.996,538 361.678,35	61	577.997,949 361.697,647	19.349
63	578.000,061 361.726,53	64	578.000,37 361.730,753	4.234
66	578.001,852 361.751,017	67	578.002,855 361.764,737	13.757
69	578.005,968 361.807,308	70	578.006,651 361.816,646	9.363
72	578.009,342 361.853,439	73	578.010,12 361.864,079	10.668
75	578.012,99 361.903,331	76	578.014,381 361.922,352	19.072
78	578.018,017 361.972,068	79	578.019,33 361.990,028	18.008
81	578.020,637 362.007,902	82	578.021,949 362.025,833	17.979

**** Lungimile segmentelor sunt determinate în planul de proiecţie Stereo 70 şi sunt rotunjite la 1 milimetru.**
***** Distanţa dintre puncte este formată din segmente cumulate ce sunt mai mici decât valoarea 1 milimetru.**

DATE DESPRE IMOBILUL NR. 5494

Oficiul de Cadastru şi Publicitate Imobiliară PRAHOVA
Biroul de Cadastru şi Publicitate Imobiliară Ploieşti

A. Partea I. Descrierea imobilului

TEREN Intravilan

Adresa: Loc. Podu Valeni, Jud. Prahova

Nr. Crt	Nr cadastral Nr. topografic	Suprafaţa* (mp)	Observaţii / Referinţe
A1		Din acte: 1.939 Masurata: 2.127	Sector cadastral:53 Teren imprejmuit;

Construcţii

Crt	Nr cadastral Nr. topografic	Adresa	Observaţii / Referinţe
A1.1		Loc. Podu Valeni, Jud. Prahova	Nr. niveluri:1; S. construita la sol:86 mp;
A1.2		Loc. Podu Valeni, Jud. Prahova	Nr. niveluri:1; S. construita la sol:47 mp;

B. Partea II. Proprietari şi acte

Inscrieri privitoare la dreptul de proprietate şi alte drepturi reale		Referinţe
/		
Act Administrativ nr. 113555, din 17/12/2002 emis de CJSDAPT PRAHOVA;		
B1	Intabulare, drept de PROPRIETATE, dobandit prin Reconstituire, cota actuala 1/1, cota initiala 1/1	A1
	1) **GHEORGHE ION**, Lipsă CNP.	
Act Administrativ nr. 2340, din 06/03/2023 emis de PRIMARIA COMUNEI POIENARII BURCHII;		
B2	Intabulare, drept de PROPRIETATE, dobandit prin Construire, cota actuala 1/1, cota initiala 1/1	A1.1, A1.2
	1) **GHEORGHE ION**, Lipsă CNP.	

C. Partea III. SARCINI .

Inscrieri privind dezmembramintele dreptului de proprietate, drepturi reale de garanţie şi sarcini	Referinţe
NU SUNT	

Anexa Nr. 1 La Partea I

Teren

Nr cadastral	Suprafaţa (mp)*	Observaţii / Referinţe
	Din acte: 1.939 Masurata: 2.127	

* Suprafaţa este determinată in planul de proiecţie Stereo 70.

DETALII LINIARE IMOBIL

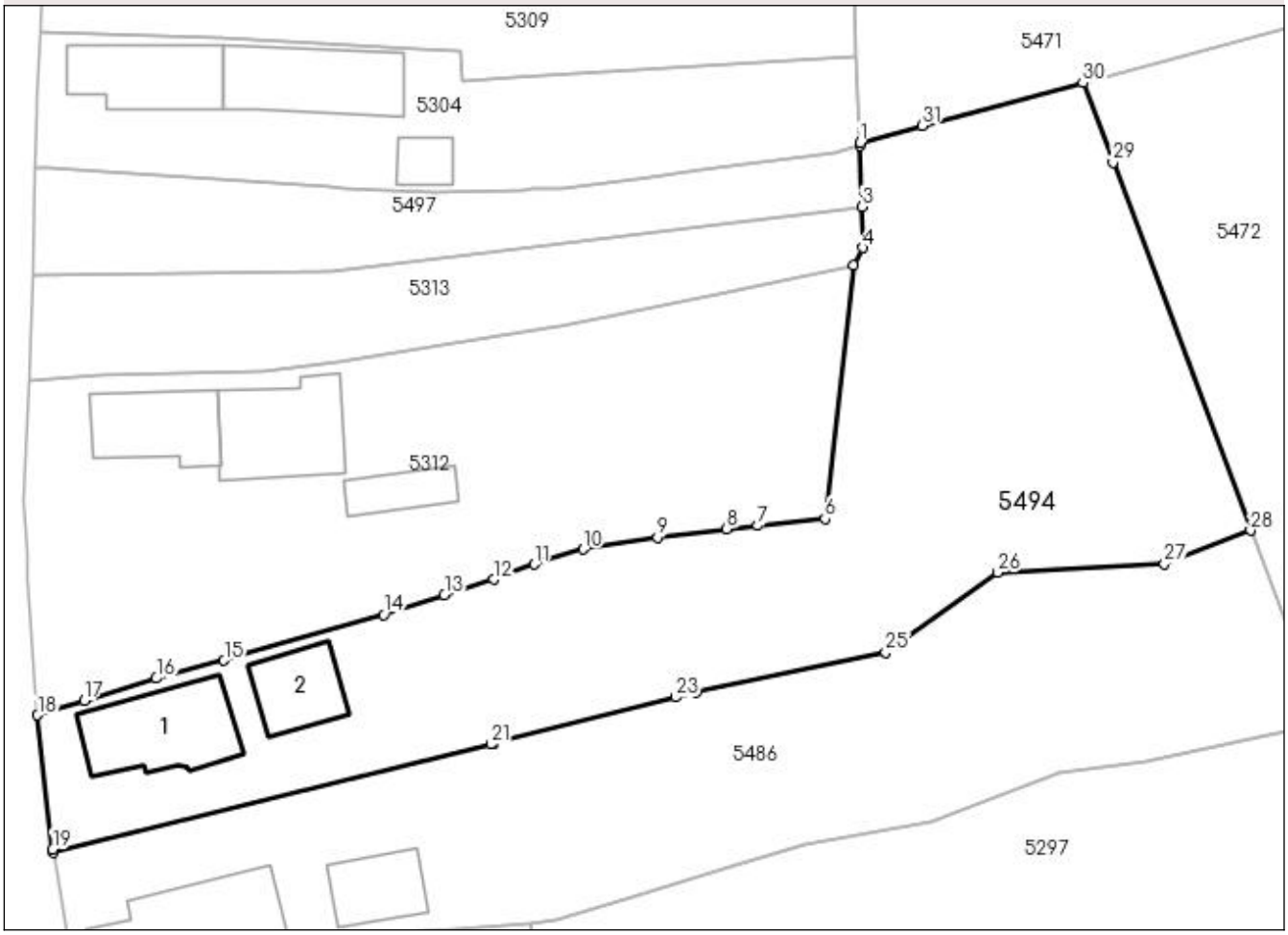

Date referitoare la teren

Crt	Categorie folosinţă	Intra vilan	Suprafaţa (mp)	Tarla	Parcelă	Nr. topo	Observaţii / Referinţe
1	curti constructii	DA	482	-	203	-	
2	arabil	DA	462	-	201,202	-	
3	faneata	DA	1.183	-	200	-	

Date referitoare la construcţii

Crt	Număr	Destinaţie construcţie	Supraf. (mp)	Situaţie juridică	Observaţii / Referinţe
A1.1		constructii de locuinte	86	Cu acte	Nr. niveluri:1; S. construita la sol:86 mp;
A1.2		constructii anexa	47	Cu acte	Nr. niveluri:1; S. construita la sol:47 mp;

Lungime Segmente

1) Valorile lungimilor segmentelor sunt obţinute din proiecţie în plan.

Punct început	X / Y	Punct sfârşit	X / Y	Lungime segment (** (m)
1	577.583,961 361.352,393	2	577.583,976 361.352,13	0.263

Punct început	X / Y	Punct sfârşit	X / Y	Lungime segment (** (m)
2	577.583,976 361.352,13	3	577.584,118 361.346,8	5.332

Punct început	X / Y	Punct sfârşit	X / Y	Lungime segment (** (m)
3	577.584,118 361.346,8	4	577.584,213 361.343,251	3.55
5	577.583,395 361.341,709	6	577.580,897 361.319,751	22.1
7	577.575,071 361.319,153	8	577.572,373 361.318,858	2.714
9	577.566,37 361.318,151	10	577.559,914 361.317,1	6.541
11	577.555,659 361.315,8	12	577.552,131 361.314,488	3.764
13	577.547,867 361.313,117	14	577.542,59 361.311,419	5.543
15	577.528,75 361.307,449	16	577.522,87 361.305,912	6.078
17	577.516,591 361.303,999	18	577.512,558 361.302,72	4.231
19	577.513,866 361.291,074	20	577.513,904 361.290,851	0.226
21	577.551,908 361.300,197	22	577.552,165 361.300,262	0.265
23	577.567,953 361.304,28	24	577.569,729 361.304,732	1.833
25	577.586,145 361.308,181	26	577.595,853 361.315,079	11.909
27	577.610,352 361.315,846	28	577.617,831 361.318,741	8.02
29	577.605,909 361.350,66	30	577.603,274 361.357,548	7.375
31	577.589,334 361.353,827	1	577.583,961 361.352,393	5.561

Punct început	X / Y	Punct sfârşit	X / Y	Lungime segment (** (m)
4	577.584,213 361.343,251	5	577.583,395 361.341,709	1.746
6	577.580,897 361.319,751	7	577.575,071 361.319,153	5.857
8	577.572,373 361.318,858	9	577.566,37 361.318,151	6.044
10	577.559,914 361.317,1	11	577.555,659 361.315,8	4.449
12	577.552,131 361.314,488	13	577.547,867 361.313,117	4.479
14	577.542,59 361.311,419	15	577.528,75 361.307,449	14.398
16	577.522,87 361.305,912	17	577.516,591 361.303,999	6.564
18	577.512,558 361.302,72	19	577.513,866 361.291,074	11.719
20	577.513,904 361.290,851	21	577.551,908 361.300,197	39.136
22	577.552,165 361.300,262	23	577.567,953 361.304,28	16.291
24	577.569,729 361.304,732	25	577.586,145 361.308,181	16.774
26	577.595,853 361.315,079	27	577.610,352 361.315,846	14.519
28	577.617,831 361.318,741	29	577.605,909 361.350,66	34.073
30	577.603,274 361.357,548	31	577.589,334 361.353,827	14.428

**** Lungimile segmentelor sunt determinate în planul de proiecţie Stereo 70 şi sunt rotunjite la 1 milimetru.**
***** Distanţa dintre puncte este formată din segmente cumulate ce sunt mai mici decât valoarea 1 milimetru.**

DATE DESPRE IMOBILUL NR. 5495

Oficiul de Cadastru şi Publicitate Imobiliară PRAHOVA
Biroul de Cadastru şi Publicitate Imobiliară Ploieşti

A. Partea I. Descrierea imobilului

TEREN Intravilan

Adresa: Loc. Podu Valeni, Jud. Prahova

Nr. Crt	Nr cadastral Nr. topografic	Suprafaţa* (mp)	Observaţii / Referinţe
A1		Din acte: 2.321 Masurata: 2.290	Sector cadastral:53 Teren imprejmuit;

Construcţii

Crt	Nr cadastral Nr. topografic	Adresa	Observaţii / Referinţe
A1.1		Loc. Podu Valeni, Jud. Prahova	Nr. niveluri:1; S. construita la sol:86 mp;
A1.2		Loc. Podu Valeni, Jud. Prahova	Nr. niveluri:1; S. construita la sol:39 mp;

B. Partea II. Proprietari şi acte

Inscrieri privitoare la dreptul de proprietate şi alte drepturi reale		Referinţe
/		
Act Administrativ nr. 111582, din 18/12/2002 emis de CJSDAPT PRAHOVA;		
B1	Intabulare, drept de PROPRIETATE, dobandit prin Reconstituire, cota actuala 1/1, cota initiala 1/1	A1
	1) **NICA CONSTANTIN**, Lipsă CNP.	
Act Administrativ nr. 2340, din 06/03/2023 emis de PRIMARIA COMUNEI POIENARII BURCHII;		
B2	Intabulare, drept de PROPRIETATE, dobandit prin Construire, cota actuala 1/1, cota initiala 1/1	A1.1, A1.2
	1) **NICA CONSTANTIN**, Lipsă CNP.	

C. Partea III. SARCINI .

Inscrieri privind dezmembramintele dreptului de proprietate, drepturi reale de garanţie şi sarcini	Referinţe
NU SUNT	

Anexa Nr. 1 La Partea I

Teren

Nr cadastral	Suprafaţa (mp)*	Observaţii / Referinţe
	Din acte: 2.321 Masurata: 2.290	

* Suprafaţa este determinată in planul de proiecţie Stereo 70.

DETALII LINIARE IMOBIL

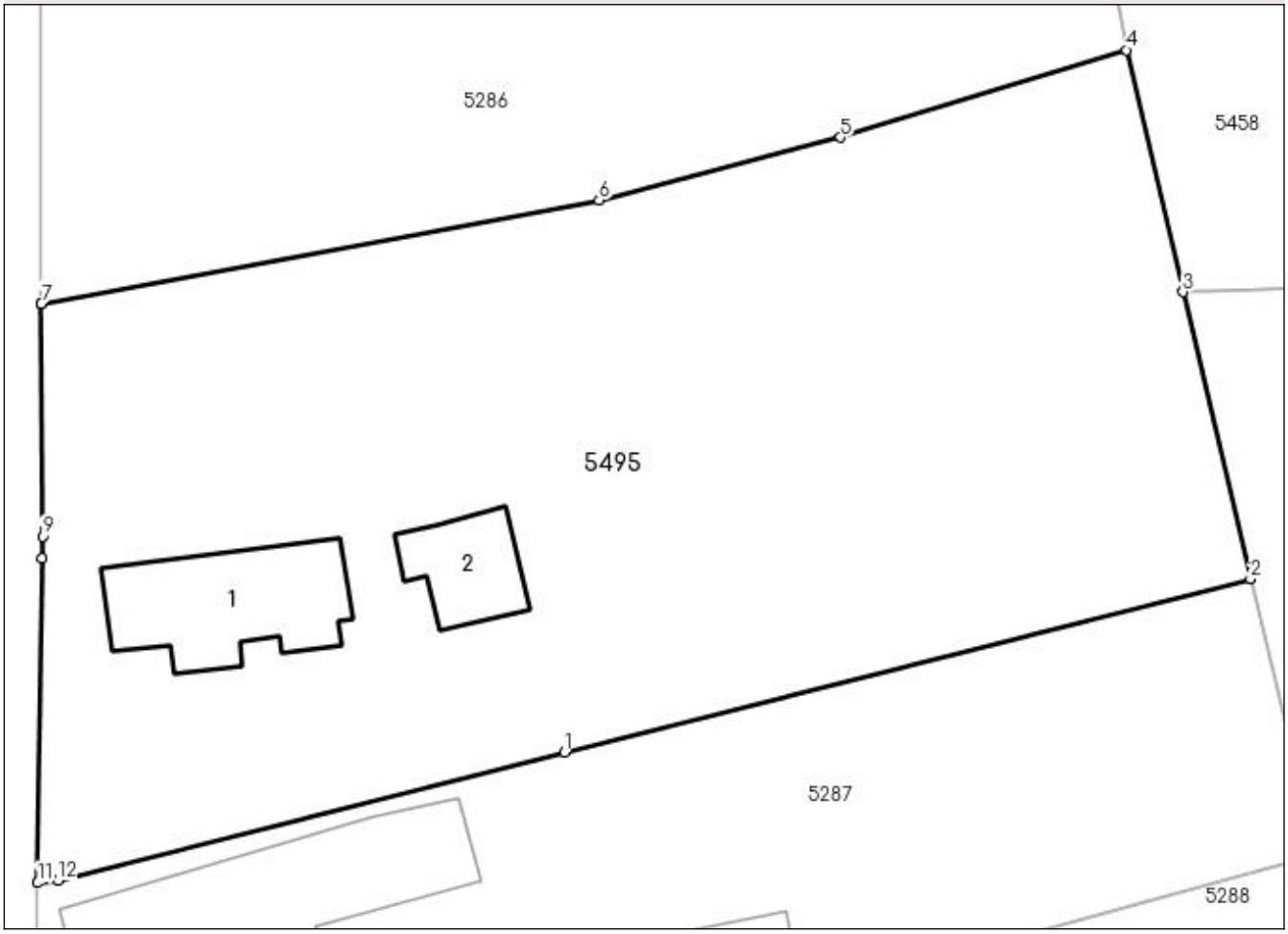

Date referitoare la teren

Crt	Categorie folosinţă	Intra vilan	Suprafaţa (mp)	Tarla	Parcelă	Nr. topo	Observaţii / Referinţe
1	curti constructii	DA	1.328	-	258	-	
2	arabil	DA	962	-	260	-	

Date referitoare la construcţii

Crt	Număr	Destinaţie construcţie	Supraf. (mp)	Situaţie juridică	Observaţii / Referinţe
A1.1		constructii de locuinte	86	Cu acte	Nr. niveluri:1; S. construita la sol:86 mp;
A1.2		constructii anexa	39	Cu acte	Nr. niveluri:1; S. construita la sol:39 mp;

Lungime Segmente
1) Valorile lungimilor segmentelor sunt obţinute din proiecţie în plan.

Punct început	X / Y	Punct sfârşit	X / Y	Lungime segment (**) (m)
1	577.550,596 361.689,225	2	577.591,71 361.699,614	42.406
2	577.591,71 361.699,614	3	577.587,672 361.716,785	17.639

Punct început	X / Y	Punct sfârşit	X / Y	Lungime segment (** (m)
3	577.587,672 361.716,785	4	577.584,262 361.731,287	14.898
4	577.584,262 361.731,287	5	577.567,114 361.726,053	17.929
5	577.567,114 361.726,053	6	577.552,664 361.722,294	14.931
6	577.552,664 361.722,294	7	577.519,235 361.716,094	33.999
7	577.519,235 361.716,094	8	577.519,235 361.716,066	0.028
8	577.519,235 361.716,066	9	577.519,315 361.702,154	13.912
9	577.519,315 361.702,154	10	577.519,296 361.700,835	1.319
10	577.519,296 361.700,835	11	577.519,018 361.681,403	19.434
11	577.519,018 361.681,403	12	577.520,252 361.681,557	1.244
12	577.520,252 361.681,557	1	577.550,596 361.689,225	31.298

**** Lungimile segmentelor sunt determinate în planul de proiecţie Stereo 70 şi sunt rotunjite la 1 milimetru.**
***** Distanţa dintre puncte este formată din segmente cumulate ce sunt mai mici decât valoarea 1 milimetru.**

DATE DESPRE IMOBILUL NR. 5496

Oficiul de Cadastru şi Publicitate Imobiliară PRAHOVA
Biroul de Cadastru şi Publicitate Imobiliară Ploiești

A. Partea I. Descrierea imobilului

TEREN Intravilan

Adresa: Loc. Podu Valeni, Jud. Prahova

Nr. Crt	Nr cadastral Nr. topografic	Suprafaţa* (mp)	Observaţii / Referinţe
A1		Din acte: 682 Masurata: 540	Sector cadastral:53 Teren imprejmuit;

B. Partea II. Proprietari şi acte

Inscrieri privitoare la dreptul de proprietate şi alte drepturi reale		Referinţe
/		
Act Administrativ nr. 113569, din 17/12/2002 emis de CJSDAPT PRAHOVA;		
B1	Intabulare, drept de PROPRIETATE, dobandit prin Reconstituire, cota actuala 1/1, cota initiala 1/1	A1
	1) **COJOCARU NICU ANDRITA**, Lipsă CNP.	

C. Partea III. SARCINI .

Inscrieri privind dezmembramintele dreptului de proprietate, drepturi reale de garanţie şi sarcini	Referinţe
NU SUNT	

Anexa Nr. 1 La Partea I

Teren

Nr cadastral	Suprafaţa (mp)*	Observaţii / Referinţe
	Din acte: 682 Masurata: 540	

* Suprafaţa este determinată in planul de proiecţie Stereo 70.

DETALII LINIARE IMOBIL

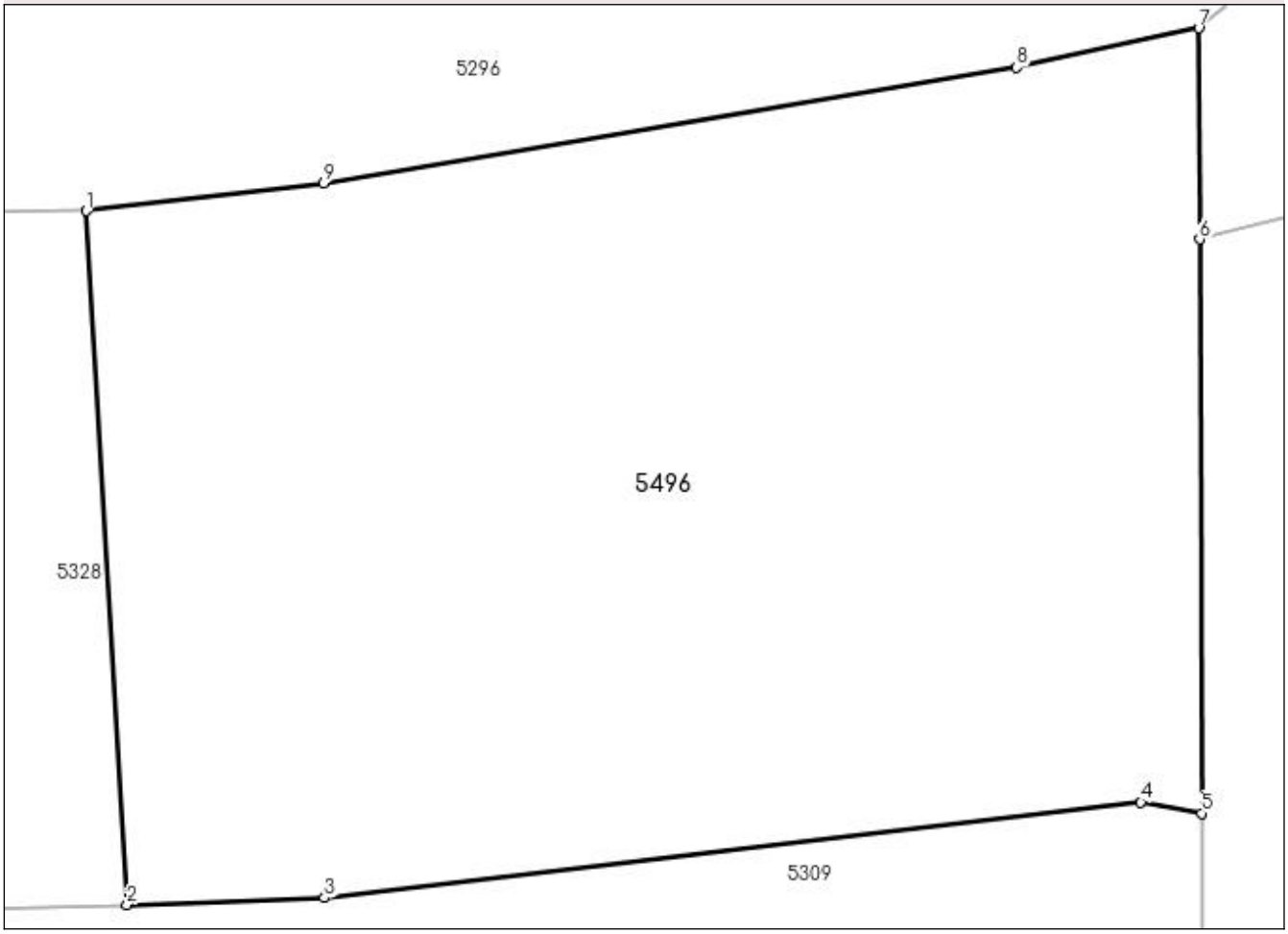

Date referitoare la teren

Crt	Categorie folosinţă	Intra vilan	Suprafaţa (mp)	Tarla	Parcelă	Nr. topo	Observaţii / Referinţe
1	arabil	DA	540	-	217,216	-	

Lungime Segmente
1) Valorile lungimilor segmentelor sunt obţinute din proiecţie în plan.

Punct început	X / Y	Punct sfârşit	X / Y	Lungime segment (** (m)
1	577.554,472 361.392,121	2	577.555,532 361.374,104	18.048
2	577.555,532 361.374,104	3	577.560,66 361.374,28	5.131
3	577.560,66 361.374,28	4	577.581,87 361.376,77	21.356
4	577.581,87 361.376,77	5	577.583,45 361.376,48	1.606
5	577.583,45 361.376,48	6	577.583,393 361.391,383	14.903

Punct început	X / Y	Punct sfârşit	X / Y	Lungime segment (** (m)
6	577.583,393 361.391,383	7	577.583,372 361.396,865	5.482
7	577.583,372 361.396,865	8	577.578,645 361.395,845	4.836
8	577.578,645 361.395,845	9	577.560,63 361.392,848	18.263
9	577.560,63 361.392,848	1	577.554,472 361.392,121	6.201

**** Lungimile segmentelor sunt determinate în planul de proiecţie Stereo 70 şi sunt rotunjite la 1 milimetru.**
***** Distanţa dintre puncte este formată din segmente cumulate ce sunt mai mici decât valoarea 1 milimetru.**

DATE DESPRE IMOBILUL NR. 5497

Oficiul de Cadastru şi Publicitate Imobiliară PRAHOVA
Biroul de Cadastru şi Publicitate Imobiliară Ploiești

A. Partea I. Descrierea imobilului

TEREN Intravilan

Adresa: Loc. Podu Valeni, Jud. Prahova

Nr. Crt	Nr cadastral Nr. topografic	Suprafaţa* (mp)	Observaţii / Referinţe
A1		Din acte: 530 Masurata: 461	Sector cadastral:53 Teren imprejmuit;

B. Partea II. Proprietari şi acte

Inscrieri privitoare la dreptul de proprietate şi alte drepturi reale		Referinţe
/		
Act Administrativ nr. 189, din 19/08/2004 emis de CJSDAPT PRAHOVA;		
B1	Intabulare, drept de PROPRIETATE, dobandit prin Reconstituire, cota actuala 1/1, cota initiala 1/1	A1
	1) **DUMITRESCU STANCA**, Lipsă CNP.	

C. Partea III. SARCINI .

Inscrieri privind dezmembramintele dreptului de proprietate, drepturi reale de garanţie şi sarcini	Referinţe
NU SUNT	

Anexa Nr. 1 La Partea I

Teren

Nr cadastral	Suprafaţa (mp)*	Observaţii / Referinţe
	Din acte: 530 Masurata: 461	

* Suprafaţa este determinată in planul de proiecţie Stereo 70.

DETALII LINIARE IMOBIL



Date referitoare la teren

Crt	Categorie folosinţă	Intra vilan	Suprafaţa (mp)	Tarla	Parcelă	Nr. topo	Observaţii / Referinţe
1	curti constructii	DA	461	-	209	-	

Lungime Segmente
1) Valorile lungimilor segmentelor sunt obţinute din proiecţie în plan.

Punct început	X / Y	Punct sfârşit	X / Y	Lungime segment (** (m)
1	577.554,775 361.348,298	2	577.546,983 361.348,039	7.796
2	577.546,983 361.348,039	3	577.539,201 361.348,439	7.792
3	577.539,201 361.348,439	4	577.537,91 361.348,505	1.293
4	577.537,91 361.348,505	5	577.513,514 361.350,176	24.453
5	577.513,514 361.350,176	6	577.512,399 361.350,128	1.116

Punct început	X / Y	Punct sfârşit	X / Y	Lungime segment (** (m)
6	577.512,399 361.350,128	7	577.512,094 361.340,815	9.318
7	577.512,094 361.340,815	8	577.537,939 361.341,163	25.847
8	577.537,939 361.341,163	9	577.584,118 361.346,8	46.522
9	577.584,118 361.346,8	10	577.583,976 361.352,13	5.332
10	577.583,976 361.352,13	11	577.581,826 361.351,532	2.232
11	577.581,826 361.351,532	12	577.570,155 361.349,979	11.774
12	577.570,155 361.349,979	13	577.565,776 361.349,396	4.418
13	577.565,776 361.349,396	14	577.558,066 361.348,407	7.773
14	577.558,066 361.348,407	15	577.555,553 361.348,324	2.514
15	577.555,553 361.348,324	1	577.554,775 361.348,298	0.778

**** Lungimile segmentelor sunt determinate în planul de proiecţie Stereo 70 şi sunt rotunjite la 1 milimetru.**
***** Distanţa dintre puncte este formată din segmente cumulate ce sunt mai mici decât valoarea 1 milimetru.**

DATE DESPRE IMOBILUL NR. 5498

Oficiul de Cadastru şi Publicitate Imobiliară PRAHOVA
Biroul de Cadastru şi Publicitate Imobiliară Ploieşti

A. Partea I. Descrierea imobilului

TEREN Intravilan

Adresa: Loc. Podu Valeni, Jud. Prahova

Nr. Crt	Nr cadastral Nr. topografic	Suprafaţa* (mp)	Observaţii / Referinţe
A1		Din acte: 919 Masurata: 883	Sector cadastral:53 Teren imprejmuit;

Construcţii

Crt	Nr cadastral Nr. topografic	Adresa	Observaţii / Referinţe
A1.1		Loc. Podu Valeni, Jud. Prahova	Nr. niveluri:1; S. construita la sol:93 mp;
A1.2		Loc. Podu Valeni, Jud. Prahova	Nr. niveluri:1; S. construita la sol:27 mp;

B. Partea II. Proprietari şi acte

Inscrieri privitoare la dreptul de proprietate şi alte drepturi reale		Referinţe
/		
Act Administrativ nr. 112998, din 23/12/2002 emis de CJSDAPT PRAHOVA;		
B1	Intabulare, drept de PROPRIETATE, dobandit prin Reconstituire, cota actuala 1/1, cota initiala 1/1	A1
	1) **ILIE VOICU STEFAN**, Lipsă CNP.	
Act Administrativ nr. 2340, din 06/03/2023 emis de PRIMARIA COMUNEI POIENARII BURCHII;		
B2	Intabulare, drept de PROPRIETATE, dobandit prin Construire, cota actuala 1/1, cota initiala 1/1	A1.1, A1.2
	1) **ILIE VOICU STEFAN**, Lipsă CNP.	

C. Partea III. SARCINI .

Inscrieri privind dezmembramintele dreptului de proprietate, drepturi reale de garanţie şi sarcini	Referinţe
NU SUNT	

Anexa Nr. 1 La Partea I

Teren

Nr cadastral	Suprafaţa (mp)*	Observaţii / Referinţe
	Din acte: 919 Masurata: 883	

* Suprafaţa este determinată in planul de proiecţie Stereo 70.

DETALII LINIARE IMOBIL

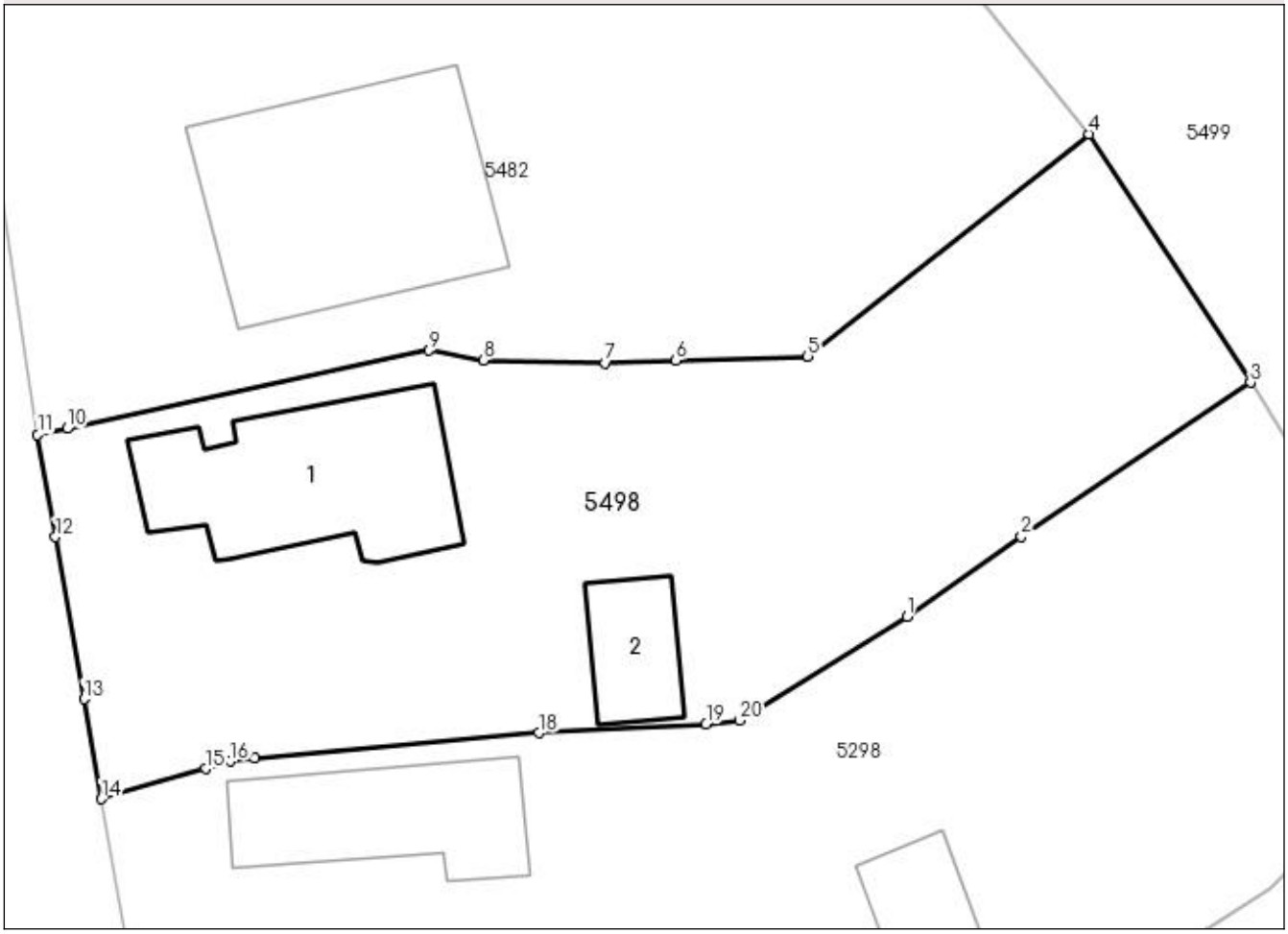

Date referitoare la teren

Crt	Categorie folosinţă	Intra vilan	Suprafaţa (mp)	Tarla	Parcelă	Nr. topo	Observaţii / Referinţe
1	curti constructii	DA	645	8	181	-	
2	vie	DA	238	8	182	-	

Date referitoare la construcţii

Crt	Număr	Destinaţie construcţie	Supraf. (mp)	Situaţie juridică	Observaţii / Referinţe
A1.1		constructii de locuinte	93	Cu acte	Nr. niveluri:1; S. construita la sol:93 mp;
A1.2		constructii anexa	27	Cu acte	Nr. niveluri:1; S. construita la sol:27 mp;

Lungime Segmente
1) Valorile lungimilor segmentelor sunt obţinute din proiecţie în plan.

Punct început	X / Y	Punct sfârşit	X / Y	Lungime segment (**) (m)
1	577.569,694 361.196,578	2	577.575,084 361.200,341	6.574
2	577.575,084 361.200,341	3	577.585,863 361.207,589	12.989

Punct început	X / Y	Punct sfârşit	X / Y	Lungime segment (** (m)
3	577.585,863 361.207,589	4	577.578,266 361.219,265	13.93
4	577.578,266 361.219,265	5	577.565,027 361.208,815	16.866
5	577.565,027 361.208,815	6	577.558,819 361.208,622	6.211
6	577.558,819 361.208,622	7	577.555,502 361.208,506	3.319
7	577.555,502 361.208,506	8	577.549,757 361.208,622	5.746
8	577.549,757 361.208,622	9	577.547,212 361.209,085	2.587
9	577.547,212 361.209,085	10	577.530,179 361.205,419	17.423
10	577.530,179 361.205,419	11	577.528,79 361.205,122	1.42
11	577.528,79 361.205,122	12	577.529,632 361.200,324	4.871
12	577.529,632 361.200,324	13	577.530,971 361.192,696	7.745
13	577.530,971 361.192,696	14	577.531,794 361.188,003	4.765
14	577.531,794 361.188,003	15	577.536,697 361.189,423	5.104
15	577.536,697 361.189,423	16	577.537,878 361.189,767	1.23
16	577.537,878 361.189,767	17	577.539,021 361.189,902	1.151
17	577.539,021 361.189,902	18	577.552,379 361.191,106	13.412
18	577.552,379 361.191,106	19	577.560,24 361.191,518	7.872
19	577.560,24 361.191,518	20	577.561,82 361.191,694	1.59
20	577.561,82 361.191,694	1	577.569,694 361.196,578	9.266

**** Lungimile segmentelor sunt determinate în planul de proiecţie Stereo 70 şi sunt rotunjite la 1 milimetru.**
***** Distanţa dintre puncte este formată din segmente cumulate ce sunt mai mici decât valoarea 1 milimetru.**

DATE DESPRE IMOBILUL NR. 5499

Oficiul de Cadastru şi Publicitate Imobiliară PRAHOVA
Biroul de Cadastru şi Publicitate Imobiliară Ploiești

A. Partea I. Descrierea imobilului

TEREN Intravilan

Adresa: Loc. Podu Valeni, Jud. Prahova

Nr. Crt	Nr cadastral Nr. topografic	Suprafaţa* (mp)	Observaţii / Referinţe
A1		Din acte: 808 Masurata: 800	Sector cadastral:53 Teren imprejmuit;

B. Partea II. Proprietari şi acte

Inscrieri privitoare la dreptul de proprietate şi alte drepturi reale		Referinţe
/		
Act Administrativ nr. 881, din 13/02/1996 emis de CJSDAPT PRAHOVA;		
B1	Intabulare, drept de PROPRIETATE, dobandit prin Constituire, cota actuala 1/1, cota initiala 1/1	A1
	1) **ILIE ŞTEFAN ION**, Lipsă CNP.	

C. Partea III. SARCINI .

Inscrieri privind dezmembramintele dreptului de proprietate, drepturi reale de garanţie şi sarcini	Referinţe
NU SUNT	

Anexa Nr. 1 La Partea I

Teren

Nr cadastral	Suprafaţa (mp)*	Observaţii / Referinţe
	Din acte: 808 Masurata: 800	

* Suprafaţa este determinată in planul de proiecţie Stereo 70.

DETALII LINIARE IMOBIL

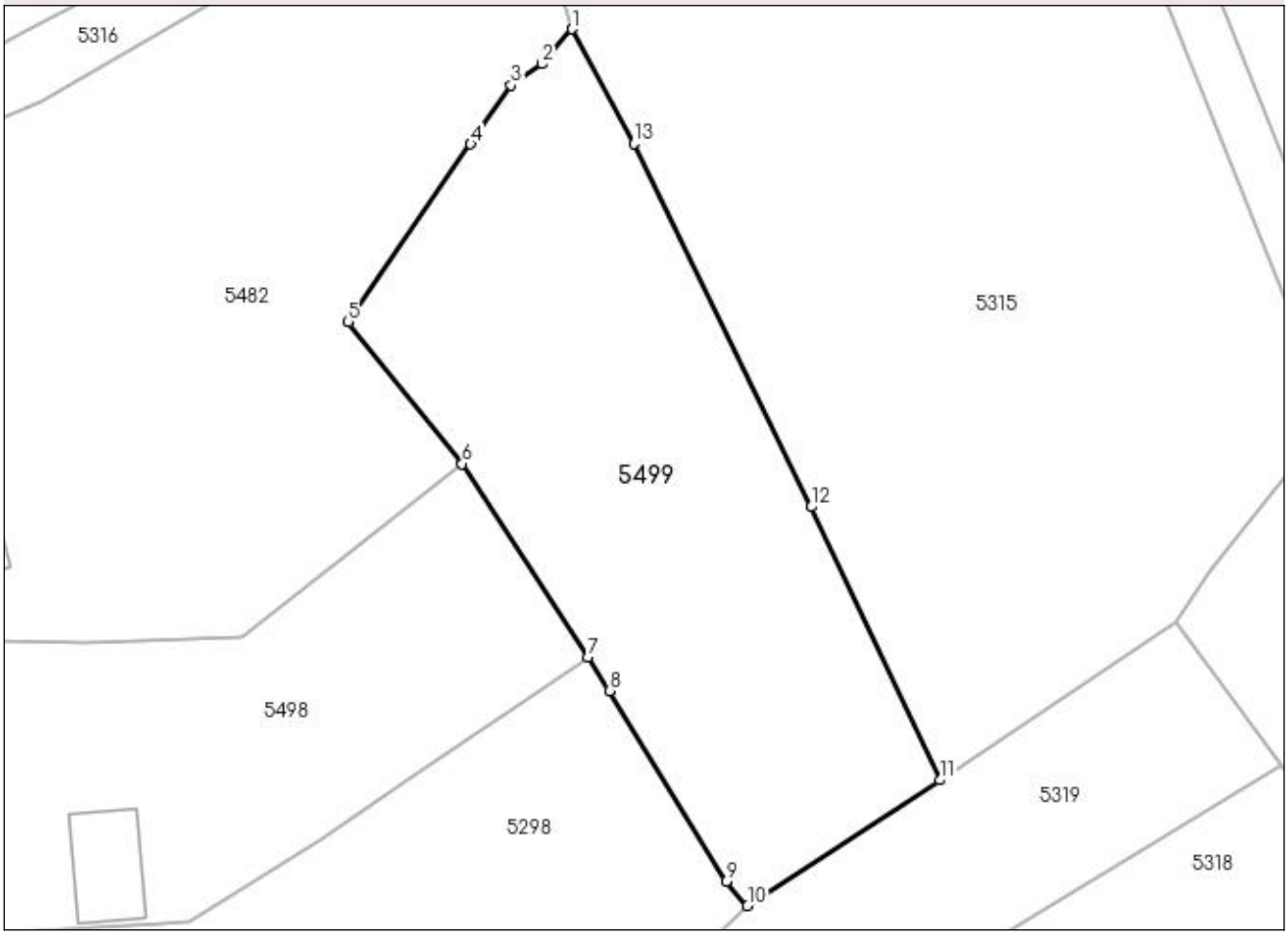

Date referitoare la teren

Crt	Categorie folosinţă	Intra vilan	Suprafaţa (mp)	Tarla	Parcelă	Nr. topo	Observaţii / Referinţe
1	arabil	DA	800	8	183	-	

Lungime Segmente
1) Valorile lungimilor segmentelor sunt obţinute din proiecţie în plan.

Punct început	X / Y	Punct sfârşit	X / Y	Lungime segment (** (m)
1	577.584,895 361.245,474	2	577.583,076 361.243,378	2.775
2	577.583,076 361.243,378	3	577.581,212 361.242,083	2.27
3	577.581,212 361.242,083	4	577.578,778 361.238,546	4.294
4	577.578,778 361.238,546	5	577.571,402 361.227,825	13.013
5	577.571,402 361.227,825	6	577.578,266 361.219,265	10.972

Punct început	X / Y	Punct sfârşit	X / Y	Lungime segment (** (m)
6	577.578,266 361.219,265	7	577.585,863 361.207,589	13.93
7	577.585,863 361.207,589	8	577.587,154 361.205,56	2.405
8	577.587,154 361.205,56	9	577.594,193 361.194,087	13.46
9	577.594,193 361.194,087	10	577.595,487 361.192,611	1.963
10	577.595,487 361.192,611	11	577.607,08 361.200,186	13.848
11	577.607,08 361.200,186	12	577.599,309 361.216,658	18.213
12	577.599,309 361.216,658	13	577.588,619 361.238,555	24.367
13	577.588,619 361.238,555	1	577.584,895 361.245,474	7.858

**** Lungimile segmentelor sunt determinate în planul de proiecţie Stereo 70 şi sunt rotunjite la 1 milimetru.**
***** Distanţa dintre puncte este formată din segmente cumulate ce sunt mai mici decât valoarea 1 milimetru.**

DATE DESPRE IMOBILUL NR. 5500

Oficiul de Cadastru şi Publicitate Imobiliară PRAHOVA
Biroul de Cadastru şi Publicitate Imobiliară Ploieşti

A. Partea I. Descrierea imobilului

TEREN Intravilan

Adresa: Loc. Podu Valeni, Jud. Prahova

Nr. Crt	Nr cadastral Nr. topografic	Suprafaţa* (mp)	Observaţii / Referinţe
A1		Din acte: 2.092 Masurata: 1.908	Sector cadastral:53 Teren imprejmuit;

B. Partea II. Proprietari şi acte

Inscrieri privitoare la dreptul de proprietate şi alte drepturi reale		Referinţe
/		
Act Administrativ nr. 112976, din 19/12/2002 emis de CJSDAPT PRAHOVA;		
B1	Intabulare, drept de PROPRIETATE, dobandit prin Reconstituire, cota actuala 1/1, cota initiala 1/1	A1
	1) **BARBU DUMITRU IOANA**, Lipsă CNP.	

C. Partea III. SARCINI .

Inscrieri privind dezmembramintele dreptului de proprietate, drepturi reale de garanţie şi sarcini	Referinţe
NU SUNT	

Anexa Nr. 1 La Partea I

Teren

Nr cadastral	Suprafaţa (mp)*	Observaţii / Referinţe
	Din acte: 2.092 Masurata: 1.908	

* Suprafaţa este determinată in planul de proiecţie Stereo 70.

DETALII LINIARE IMOBIL

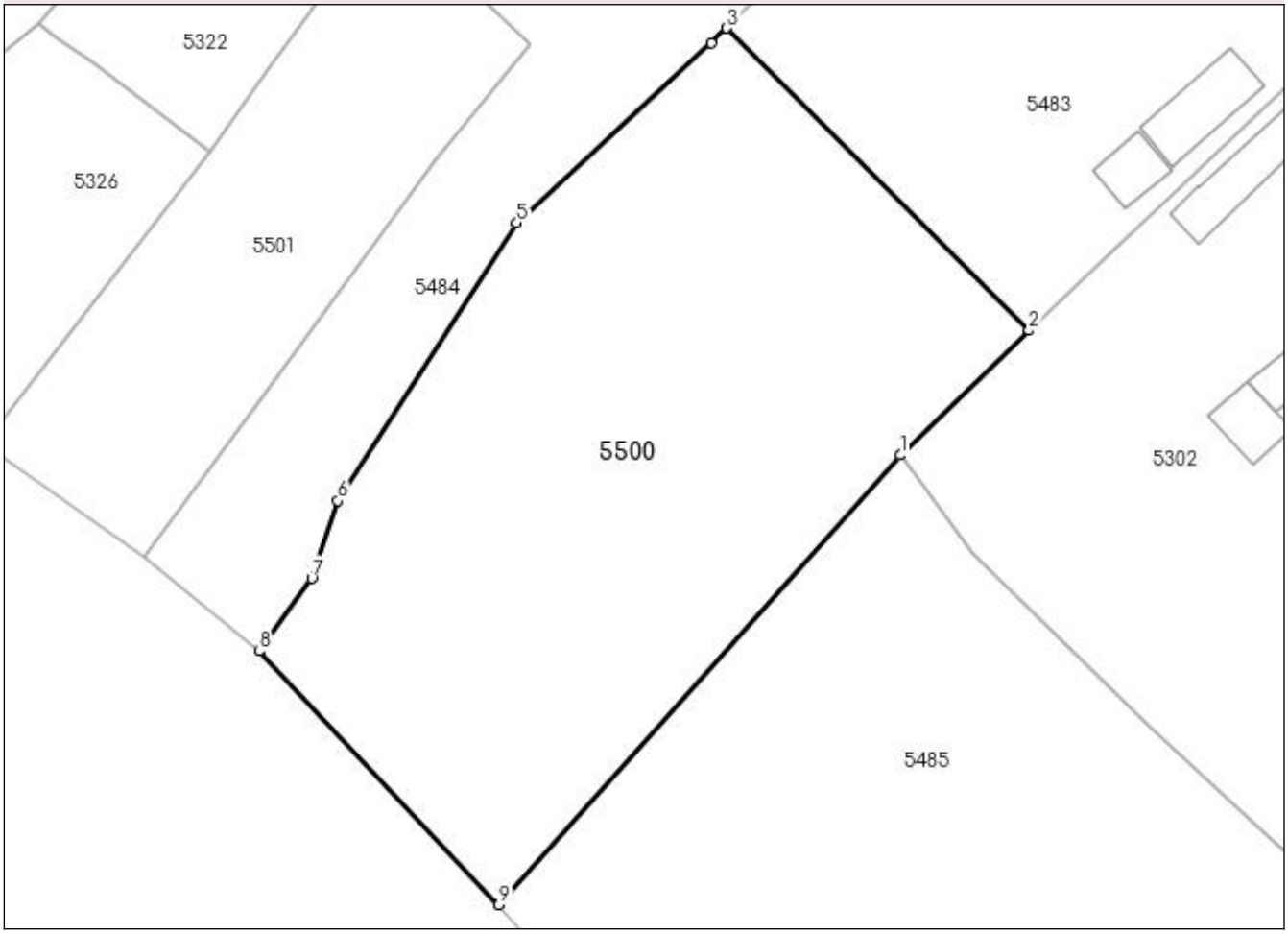

Date referitoare la teren

Crt	Categorie folosinţă	Intra vilan	Suprafaţa (mp)	Tarla	Parcelă	Nr. topo	Observaţii / Referinţe
1	faneata	DA	1.908	8	144	-	

Lungime Segmente
1) Valorile lungimilor segmentelor sunt obţinute din proiecţie în plan.

Punct început	X / Y	Punct sfârşit	X / Y	Lungime segment (** (m)
1	577.622,489 361.048,667	2	577.632,474 361.058,308	13.88
2	577.632,474 361.058,308	3	577.609,068 361.081,715	33.102
3	577.609,068 361.081,715	4	577.607,88 361.080,542	1.67
4	577.607,88 361.080,542	5	577.592,803 361.066,66	20.495
5	577.592,803 361.066,66	6	577.578,921 361.045,143	25.606

Punct început	X / Y	Punct sfârşit	X / Y	Lungime segment (** (m)
6	577.578,921 361.045,143	7	577.576,916 361.039,127	6.341
7	577.576,916 361.039,127	8	577.572,831 361.033,497	6.956
8	577.572,831 361.033,497	9	577.591,408 361.013,866	27.027
9	577.591,408 361.013,866	1	577.622,489 361.048,667	46.66

** Lungimile segmentelor sunt determinate în planul de proiecţie Stereo 70 şi sunt rotunjite la 1 milimetru.
*** Distanţa dintre puncte este formată din segmente cumulate ce sunt mai mici decât valoarea 1 milimetru.

DATE DESPRE IMOBILUL NR. 5501

Oficiul de Cadastru şi Publicitate Imobiliară PRAHOVA
Biroul de Cadastru şi Publicitate Imobiliară Ploieşti

A. Partea I. Descrierea imobilului

TEREN Intravilan

Adresa: Loc. Podu Valeni, Jud. Prahova

Nr. Crt	Nr cadastral Nr. topografic	Suprafaţa* (mp)	Observaţii / Referinţe
A1		Din acte: 1.333 Masurata: 1.209	Sector cadastral:53 Teren imprejmuit;

Construcţii

Crt	Nr cadastral Nr. topografic	Adresa	Observaţii / Referinţe
A1.1		Loc. Podu Valeni, Jud. Prahova	Nr. niveluri:1; S. construita la sol:43 mp;

B. Partea II. Proprietari şi acte

Inscrieri privitoare la dreptul de proprietate şi alte drepturi reale		Referinţe
/		
Act Administrativ nr. 109731, din 18/11/2002 emis de CJSDAPT PRAHOVA;		
B1	Intabulare, drept de PROPRIETATE, dobandit prin Reconstituire, cota actuala 1/1, cota initiala 1/1	A1
	1) **ANTON STELIAN DUMITRU**, Lipsă CNP.	
Act Administrativ nr. 2340, din 06/03/2023 emis de PRIMARIA COMUNEI POIENARII BURCHII;		
B2	Intabulare, drept de PROPRIETATE, dobandit prin Construire, cota actuala 1/1, cota initiala 1/1	A1.1
	1) **ANTON STELIAN DUMITRU**, Lipsă CNP.	

C. Partea III. SARCINI .

Inscrieri privind dezmembramintele dreptului de proprietate, drepturi reale de garanţie şi sarcini	Referinţe
NU SUNT	

Anexa Nr. 1 La Partea I

Teren

Nr cadastral	Suprafaţa (mp)*	Observaţii / Referinţe
	Din acte: 1.333 Masurata: 1.209	

* Suprafaţa este determinată in planul de proiecţie Stereo 70.

DETALII LINIARE IMOBIL

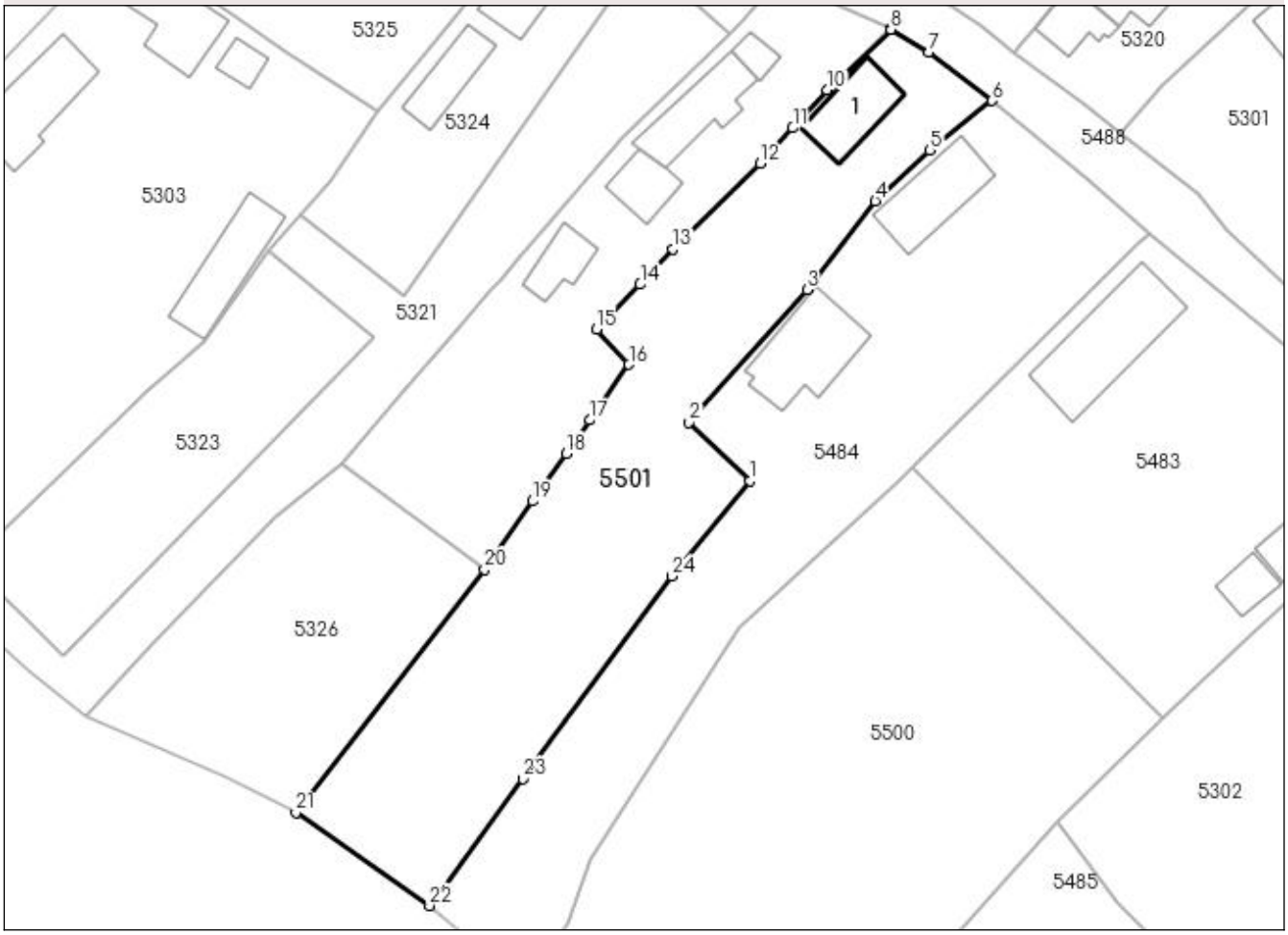

Date referitoare la teren

Crt	Categorie folosinţă	Intra vilan	Suprafaţa (mp)	Tarla	Parcelă	Nr. topo	Observaţii / Referinţe
1	curti constructii	DA	148	8	139	-	
2	vie	DA	306	8	140/1	-	
3	arabil	DA	755	8	140	-	

Date referitoare la construcţii

Crt	Număr	Destinaţie construcţie	Supraf. (mp)	Situaţie juridică	Observaţii / Referinţe
A1.1		constructii de locuinte	43	Cu acte	Nr. niveluri:1; S. construita la sol:43 mp;

Lungime Segmente

1) Valorile lungimilor segmentelor sunt obţinute din proiecţie în plan.

Punct început	X / Y	Punct sfârşit	X / Y	Lungime segment (**) (m)
1	577.593,878 361.080,454	2	577.588,201 361.085,903	7.869
3	577.599,205 361.098,253	4	577.605,576 361.106,531	10.446

Punct început	X / Y	Punct sfârşit	X / Y	Lungime segment (**) (m)
2	577.588,201 361.085,903	3	577.599,205 361.098,253	16.541
4	577.605,576 361.106,531	5	577.610,651 361.111,282	6.952

Punct început	X / Y	Punct sfârşit	X / Y	Lungime segment (** (m)
5	577.610,651 361.111,282	6	577.616,486 361.115,897	7.439
7	577.610,551 361.120,405	8	577.607,032 361.122,549	4.121
9	577.607,002 361.122,565	10	577.601,08 361.116,87	8.216
11	577.597,869 361.113,35	12	577.594,84 361.110,03	4.494
13	577.586,67 361.102,05	14	577.583,63 361.098,75	4.487
15	577.579,57 361.094,55	16	577.582,59 361.091,29	4.444
17	577.578,92 361.086,09	18	577.576,72 361.082,97	3.818
19	577.573,6 361.078,54	20	577.569,11 361.072,18	7.785
21	577.551,514 361.049,482	22	577.563,968 361.040,807	15.178
23	577.572,678 361.052,631	24	577.586,572 361.071,528	23.455

Punct început	X / Y	Punct sfârşit	X / Y	Lungime segment (** (m)
6	577.616,486 361.115,897	7	577.610,551 361.120,405	7.453
8	577.607,032 361.122,549	9	577.607,002 361.122,565	0.034
10	577.601,08 361.116,87	11	577.597,869 361.113,35	4.765
12	577.594,84 361.110,03	13	577.586,67 361.102,05	11.421
14	577.583,63 361.098,75	15	577.579,57 361.094,55	5.842
16	577.582,59 361.091,29	17	577.578,92 361.086,09	6.365
18	577.576,72 361.082,97	19	577.573,6 361.078,54	5.418
20	577.569,11 361.072,18	21	577.551,514 361.049,482	28.72
22	577.563,968 361.040,807	23	577.572,678 361.052,631	14.686
24	577.586,572 361.071,528	1	577.593,878 361.080,454	11.535

**** Lungimile segmentelor sunt determinate în planul de proiecţie Stereo 70 şi sunt rotunjite la 1 milimetru.**
***** Distanţa dintre puncte este formată din segmente cumulate ce sunt mai mici decât valoarea 1 milimetru.**

DATE DESPRE IMOBILUL NR. 5502

Oficiul de Cadastru şi Publicitate Imobiliară PRAHOVA
Biroul de Cadastru şi Publicitate Imobiliară Ploieşti

A. Partea I. Descrierea imobilului

TEREN Necunoscut

Adresa: Loc. Podu Valeni, Jud. Prahova

Nr. Crt	Nr cadastral Nr. topografic	Suprafaţa* (mp)	Observaţii / Referinţe
A1		494	Sector cadastral:53 Teren neimprejmuit;

B. Partea II. Proprietari şi acte

Inscrieri privitoare la dreptul de proprietate şi alte drepturi reale		Referinţe
/		
Act Administrativ nr. 2582, din 13/03/2023 emis de PRIMĂRIA COMUNEI POIENARII BURCHII;		
B1	Inscrierea provizorie, drept de PROPRIETATE, dobandit prin Lege, cota actuala 1/1, cota initiala 1/1	A1
	1) **COMUNA POIENARII BURCHII**, CIF:2843647, (domeniul public)	

C. Partea III. SARCINI .

Inscrieri privind dezmembramintele dreptului de proprietate, drepturi reale de garanţie şi sarcini	Referinţe
NU SUNT	

Anexa Nr. 1 La Partea I

Teren

Nr cadastral	Suprafaţa (mp)*	Observaţii / Referinţe
	494	

* Suprafaţa este determinată in planul de proiecţie Stereo 70.

DETALII LINIARE IMOBIL

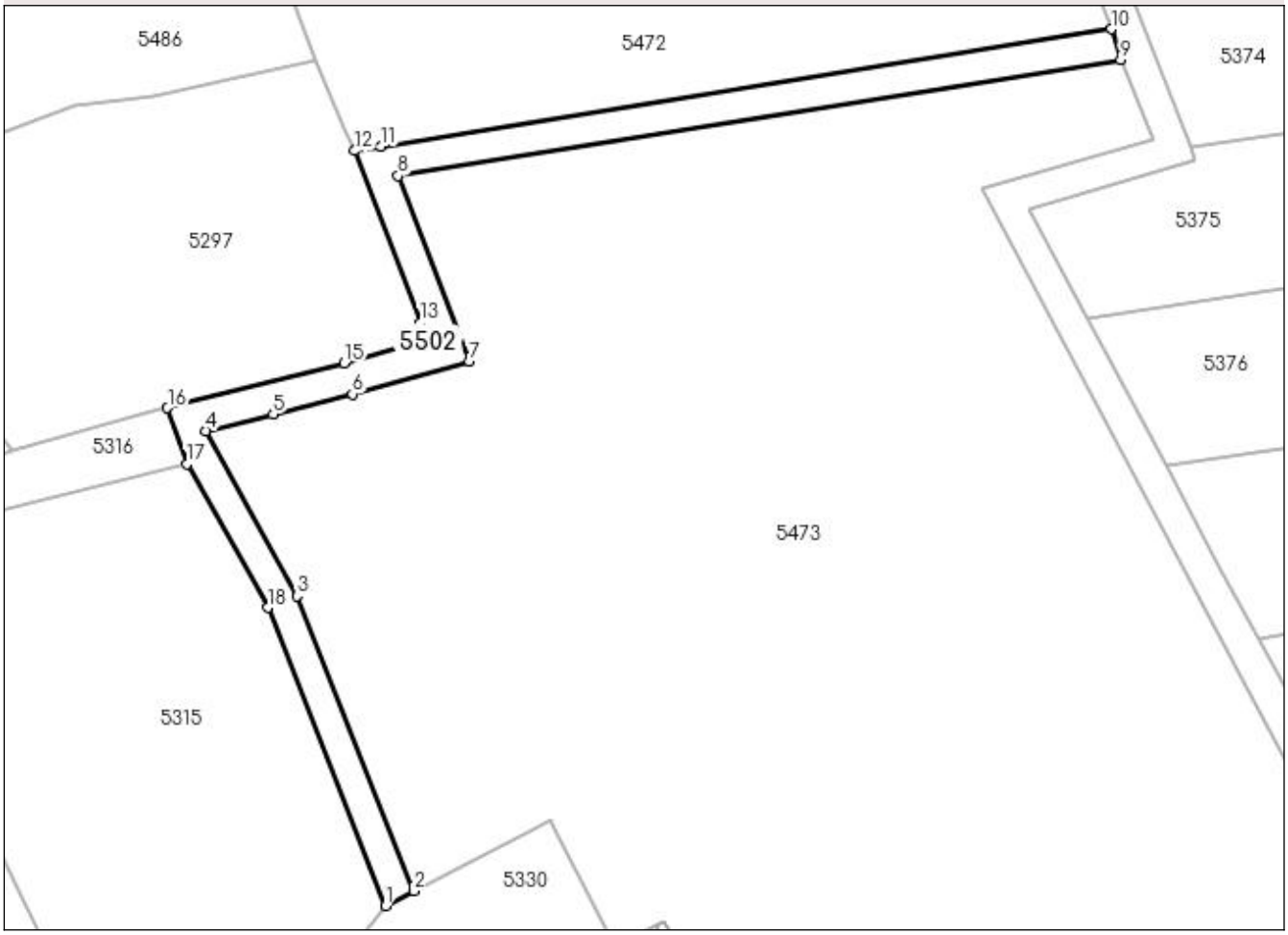

Date referitoare la teren

Crt	Categorie folosinţă	Intra vilan	Suprafaţa (mp)	Tarla	Parcelă	Nr. topo	Observaţii / Referinţe
1	drum	DA	180	56	Ds 189	-	
2	drum	NU	314	56	Ds 189	-	

Lungime Segmente

1) Valorile lungimilor segmentelor sunt obţinute din proiecţie în plan.

Punct început	X / Y	Punct sfârşit	X / Y	Lungime segment (** (m)
1	577.630,726 361.222,083	2	577.633,405 361.223,466	3.015
2	577.633,405 361.223,466	3	577.622,345 361.251,377	30.022
3	577.622,345 361.251,377	4	577.613,715 361.266,97	17.822
4	577.613,715 361.266,97	5	577.620,074 361.268,574	6.558

Punct început	X / Y	Punct sfârşit	X / Y	Lungime segment (** (m)
5	577.620,074 361.268,574	6	577.627,586 361.270,47	7.748
6	577.627,586 361.270,47	7	577.638,617 361.273,601	11.467
7	577.638,617 361.273,601	8	577.631,905 361.291,098	18.74
8	577.631,905 361.291,098	9	577.700,255 361.302,115	69.232
9	577.700,255 361.302,115	10	577.699,367 361.304,981	3.0
10	577.699,367 361.304,981	11	577.630,283 361.293,876	69.971
11	577.630,283 361.293,876	12	577.627,781 361.293,474	2.534
12	577.627,781 361.293,474	13	577.634,017 361.277,218	17.411
13	577.634,017 361.277,218	14	577.634,641 361.275,591	1.743
14	577.634,641 361.275,591	15	577.626,809 361.273,368	8.141
15	577.626,809 361.273,368	16	577.610,084 361.269,146	17.25
16	577.610,084 361.269,146	17	577.611,878 361.263,845	5.596
17	577.611,878 361.263,845	18	577.619,556 361.250,272	15.594
18	577.619,556 361.250,272	1	577.630,726 361.222,083	30.321

**** Lungimile segmentelor sunt determinate în planul de proiecţie Stereo 70 şi sunt rotunjite la 1 milimetru.**
***** Distanţa dintre puncte este formată din segmente cumulate ce sunt mai mici decât valoarea 1 milimetru.**

DATE DESPRE IMOBILUL NR. 5503

Oficiul de Cadastru şi Publicitate Imobiliară PRAHOVA
Biroul de Cadastru şi Publicitate Imobiliară Ploieşti

A. Partea I. Descrierea imobilului

TEREN Extravilan

Adresa: Jud. Prahova

Nr. Crt	Nr cadastral Nr. topografic	Suprafaţa* (mp)	Observaţii / Referinţe
A1		2.800	Sector cadastral:53 Teren neimprejmuit;

B. Partea II. Proprietari şi acte

Inscrieri privitoare la dreptul de proprietate şi alte drepturi reale		Referinţe
/		
Act Administrativ nr. 111599, din 23/12/2002 emis de CJSDAPT PRAHOVA;		
B1	Intabulare, drept de PROPRIETATE, dobandit prin Reconstituire, cota actuala 1/1, cota initiala 1/1	A1
	1) **IONITĂ GHEORGHE**, Lipsă CNP.	

C. Partea III. SARCINI .

Inscrieri privind dezmembramintele dreptului de proprietate, drepturi reale de garanţie şi sarcini	Referinţe
NU SUNT	

Anexa Nr. 1 La Partea I

Teren

Nr cadastral	Suprafaţa (mp)*	Observaţii / Referinţe
	2.800	

* Suprafaţa este determinată in planul de proiecţie Stereo 70.

DETALII LINIARE IMOBIL

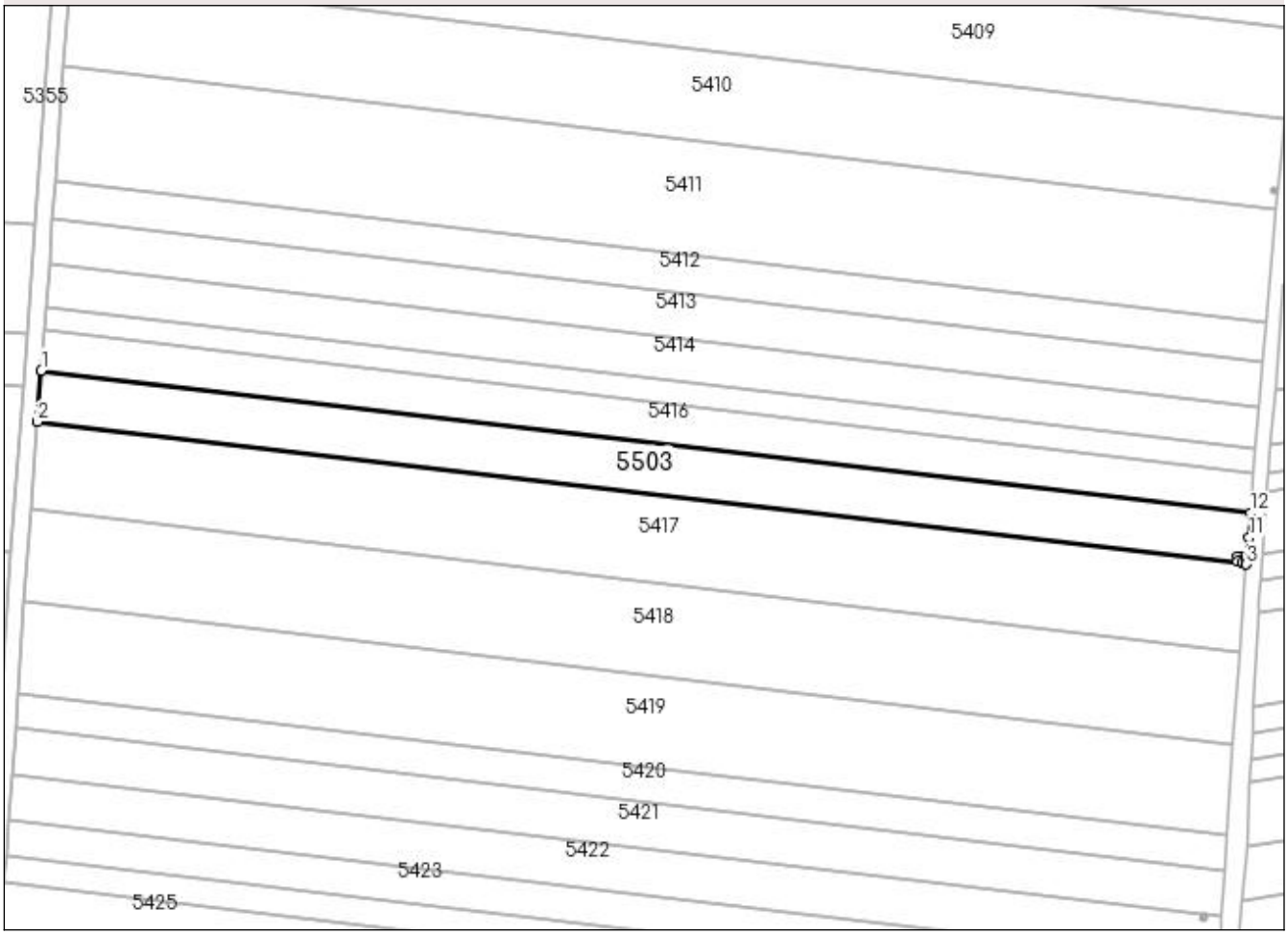

Date referitoare la teren

Crt	Categorie folosinţă	Intra vilan	Suprafaţa (mp)	Tarla	Parcelă	Nr. topo	Observaţii / Referinţe
1	arabil	NU	2.800	56	225/120	-	

Lungime Segmente

1) Valorile lungimilor segmentelor sunt obţinute din proiecţie în plan.

Punct început	X / Y	Punct sfârşit	X / Y	Lungime segment (** (m)
1	577.991,841 361.614,127	2	577.991,048 361.603,277	10.879
2	577.991,048 361.603,277	3	578.246,86 361.573,112	257.584
3	578.246,86 361.573,112	4	578.246,897 361.573,554	0.444
4	578.246,897 361.573,554	5	578.246,032 361.573,622	0.868
5	578.246,032 361.573,622	6	578.245,036 361.573,702	0.999

Punct început	X / Y	Punct sfârşit	X / Y	Lungime segment (** (m)
6	578.245,036 361.573,702	7	578.245,115 361.574,699	1.0
7	578.245,115 361.574,699	8	578.246,112 361.574,619	1.0
8	578.246,112 361.574,619	9	578.246,033 361.573,625	0.997
9	578.246,033 361.573,625	10	578.246,898 361.573,557	0.868
10	578.246,898 361.573,557	11	578.247,417 361.578,842	5.31
11	578.247,417 361.578,842	12	578.247,769 361.583,949	5.119
12	578.247,769 361.583,949	1	577.991,841 361.614,127	257.701

** Lungimile segmentelor sunt determinate în planul de proiecţie Stereo 70 şi sunt rotunjite la 1 milimetru.
*** Distanţa dintre puncte este formată din segmente cumulate ce sunt mai mici decât valoarea 1 milimetru.

DATE DESPRE IMOBILUL NR. 5504

Oficiul de Cadastru şi Publicitate Imobiliară PRAHOVA
Biroul de Cadastru şi Publicitate Imobiliară Ploieşti

A. Partea I. Descrierea imobilului

TEREN Extravilan

Adresa: Jud. Prahova

Nr. Crt	Nr cadastral Nr. topografic	Suprafaţa* (mp)	Observaţii / Referinţe
A1		1	Sector cadastral:53 Teren neimprejmuit;

Construcţii

Crt	Nr cadastral Nr. topografic	Adresa	Observaţii / Referinţe
A1.1		Jud. Prahova	Nr. niveluri:1; S. construita la sol:1 mp;

B. Partea II. Proprietari şi acte

Inscrieri privitoare la dreptul de proprietate şi alte drepturi reale		Referinţe
/		
Act Normativ nr. 213, din 17/11/1998 emis de PARLAMENTUL ROMÂNIEI;		
B1	Intabulare, drept de PROPRIETATE, dobandit prin Lege, cota actuala 1/1, cota initiala 1/1	A1, A1.1
	1) **STATUL ROMÂN**, CIF:9999999999999, Lipsa CUI.	
Act Normativ nr. 980, din 16/12/2015 emis de GUVERNUL ROMÂNIEI;		
B2	Intabulare, drept de ADMINISTRARE, dobandit prin Lege, cota actuala 1/1, cota initiala 1/1	A1, A1.1
	1) **MINISTERUL ENERGIEI** , CIF:33933936	
Act Administrativ nr. 9, din 07/05/2005 emis de MINISTERUL ECONOMIEI ȘI COMERȚULUI;		
B3	Intabulare, drept de CONCESIUNE, dobandit prin Conventie, cota actuala 1/1, cota initiala 1/1	A1, A1.1
	1) **DISTRUBUȚIE ENERGIE ELECTRICĂ ROMÂNIA S.A.** , CIF:14476722	

C. Partea III. SARCINI .

Inscrieri privind dezmembramintele dreptului de proprietate, drepturi reale de garanţie şi sarcini	Referinţe
NU SUNT	

Anexa Nr. 1 La Partea I

Teren

Nr cadastral	Suprafaţa (mp)*	Observaţii / Referinţe
	1	

* Suprafaţa este determinată in planul de proiecţie Stereo 70.

DETALII LINIARE IMOBIL

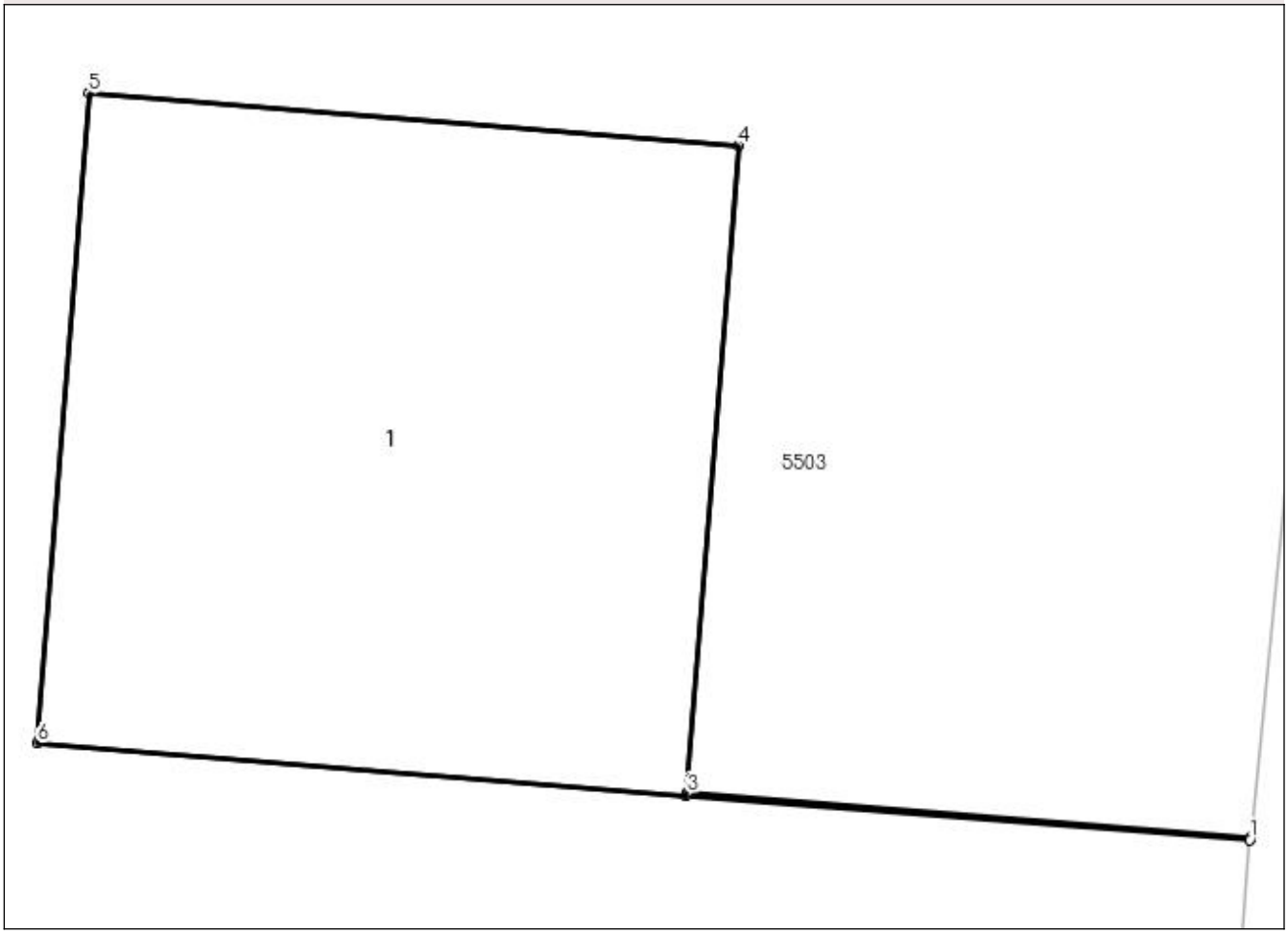

Date referitoare la teren

Crt	Categorie folosinţă	Intra vilan	Suprafaţa (mp)	Tarla	Parcelă	Nr. topo	Observaţii / Referinţe
1	curti constructii	NU	1	56	-	-	

Date referitoare la construcţii

Crt	Număr	Destinaţie construcţie	Supraf. (mp)	Situaţie juridică	Observaţii / Referinţe
A1.1		constructii industriale si edilitare	1	Cu acte	Nr. niveluri:1; S. construita la sol:1 mp;

Lungime Segmente
1) Valorile lungimilor segmentelor sunt obţinute din proiecţie în plan.

Punct început	X / Y	Punct sfârşit	X / Y	Lungime segment (** (m)
1	578.246,897 361.573,554	2	578.246,898 361.573,557	0.003
2	578.246,898 361.573,557	3	578.246,033 361.573,625	0.868
3	578.246,033 361.573,625	4	578.246,112 361.574,619	0.997

Punct început	X / Y	Punct sfârşit	X / Y	Lungime segment (** (m)
4	578.246,112 361.574,619	5	578.245,115 361.574,699	1.0
5	578.245,115 361.574,699	6	578.245,036 361.573,702	1.0
6	578.245,036 361.573,702	7	578.246,032 361.573,622	0.999
7	578.246,032 361.573,622	1	578.246,897 361.573,554	0.868

** Lungimile segmentelor sunt determinate în planul de proiecţie Stereo 70 şi sunt rotunjite la 1 milimetru.
*** Distanţa dintre puncte este formată din segmente cumulate ce sunt mai mici decât valoarea 1 milimetru.

DATE DESPRE IMOBILUL NR. 5505

Oficiul de Cadastru şi Publicitate Imobiliară PRAHOVA
Biroul de Cadastru şi Publicitate Imobiliară Ploieşti

A. Partea I. Descrierea imobilului

Nr. CF vechi:384
Nr. cadastral vechi:580

TEREN Intravilan

Adresa: Loc. Podu Valeni, Jud. Prahova

Nr. Crt	Nr cadastral Nr. topografic	Suprafaţa* (mp)	Observaţii / Referinţe
A1	21303	303	Sector cadastral:53 Teren imprejmuit;

Construcţii

Crt	Nr cadastral Nr. topografic	Adresa	Observaţii / Referinţe
A1.1	21303-C1	Loc. Podu Valeni, Jud. Prahova	Nr. niveluri:1; S. construita la sol:30 mp; C1 - locuinta - Sc=26,67 mp.,Su=19,46 mp.

B. Partea II. Proprietari şi acte

Inscrieri privitoare la dreptul de proprietate şi alte drepturi reale		Referinţe
20436 / 14/07/2006		
Act Notarial nr. 7374, din 13/07/2006 emis de BNP.IVAN CONSTANTIN;		
B1	Intabulare, drept de PROPRIETATEcumparare ca bun propriu, dobandit prin Conventie, cota actuala 1/1, cota initiala 1/1	A1, A1.1
	1) **BARBUT VASILE**, Lipsă CNP.	
	OBSERVATII: (provenita din conversia CF 384)	

C. Partea III. SARCINI .

Inscrieri privind dezmembramintele dreptului de proprietate, drepturi reale de garanţie şi sarcini	Referinţe
NU SUNT	

Anexa Nr. 1 La Partea I

Teren

Nr cadastral	Suprafaţa (mp)*	Observaţii / Referinţe
21303	303	

* Suprafaţa este determinată in planul de proiecţie Stereo 70.

DETALII LINIARE IMOBIL



Date referitoare la teren

Crt	Categorie folosinţă	Intra vilan	Suprafaţa (mp)	Tarla	Parcelă	Nr. topo	Observaţii / Referinţe
1	curti constructii	DA	303	9	272	-	

Date referitoare la construcţii

Crt	Număr	Destinaţie construcţie	Supraf. (mp)	Situaţie juridică	Observaţii / Referinţe
A1.1	21303-C1	constructii de locuinte	Din acte: 0 Masurata: 30	Cu acte	Nr. niveluri:1; S. construita la sol:30 mp; C1 - locuinta - Sc=26,67 mp.,Su=19,46 mp.

Lungime Segmente
1) Valorile lungimilor segmentelor sunt obţinute din proiecţie în plan.

Punct început	X / Y	Punct sfârşit	X / Y	Lungime segment (** (m)
1	577.519,743 361.803,905	2	577.540,565 361.805,67	20.897
2	577.540,565 361.805,67	3	577.551,345 361.807,066	10.87
3	577.551,345 361.807,066	4	577.557,937 361.807,69	6.621
4	577.557,937 361.807,69	5	577.565,893 361.808,609	8.009

Punct început	X / Y	Punct sfârşit	X / Y	Lungime segment (** (m)
5	577.565,893 361.808,609	6	577.564,303 361.816,143	7.7
6	577.564,303 361.816,143	7	577.545,139 361.812,677	19.475
7	577.545,139 361.812,677	8	577.542,916 361.812,184	2.277
8	577.542,916 361.812,184	9	577.528,241 361.811,073	14.717
9	577.528,241 361.811,073	10	577.519,685 361.810,249	8.596
10	577.519,685 361.810,249	11	577.519,685 361.810,171	0.078
11	577.519,685 361.810,171	1	577.519,743 361.803,905	6.266

** Lungimile segmentelor sunt determinate în planul de proiecţie Stereo 70 şi sunt rotunjite la 1 milimetru.
*** Distanţa dintre puncte este formată din segmente cumulate ce sunt mai mici decât valoarea 1 milimetru.

DATE DESPRE IMOBILUL NR. 5506

Oficiul de Cadastru şi Publicitate Imobiliară PRAHOVA
Biroul de Cadastru şi Publicitate Imobiliară Ploieşti

A. Partea I. Descrierea imobilului

TEREN Intravilan

Adresa: Loc. Podu Valeni, Jud. Prahova

Nr. Crt	Nr cadastral Nr. topografic	Suprafaţa* (mp)	Observaţii / Referinţe
A1		545	Sector cadastral:53 Teren imprejmuit;

B. Partea II. Proprietari şi acte

Inscrieri privitoare la dreptul de proprietate şi alte drepturi reale		Referinţe
/		
Act Normativ nr. 7, din 13/03/1996 emis de PARLAMENTUL ROMANIEI;		
B1	Inscrierea provizorie, drept de PROPRIETATE, dobandit prin Lege, cota actuala 1/1, cota initiala 1/1	A1
	1) **COMUNA POIENARII BURCHII**, CIF:0000000000000	

C. Partea III. SARCINI .

Inscrieri privind dezmembramintele dreptului de proprietate, drepturi reale de garanţie şi sarcini	Referinţe
NU SUNT	

Anexa Nr. 1 La Partea I

Teren

Nr cadastral	Suprafaţa (mp)*	Observaţii / Referinţe
	545	

* Suprafaţa este determinată in planul de proiecţie Stereo 70.

DETALII LINIARE IMOBIL



Date referitoare la teren

Crt	Categorie folosinţă	Intra vilan	Suprafaţa (mp)	Tarla	Parcelă	Nr. topo	Observaţii / Referinţe
1	arabil	DA	545	-	-	-	

Lungime Segmente
1) Valorile lungimilor segmentelor sunt obţinute din proiecţie în plan.

Punct început	X / Y	Punct sfârşit	X / Y	Lungime segment (** (m)
1	577.581,793 361.825,801	2	577.580,093 361.838,853	13.162
2	577.580,093 361.838,853	3	577.560,82 361.837,041	19.358
3	577.560,82 361.837,041	4	577.562,538 361.822,299	14.842
4	577.562,538 361.822,299	5	577.564,303 361.816,143	6.404
5	577.564,303 361.816,143	6	577.565,893 361.808,609	7.7

Punct început	X / Y	Punct sfârşit	X / Y	Lungime segment (** (m)
6	577.565,893 361.808,609	7	577.583,766 361.810,662	17.991
7	577.583,766 361.810,662	8	577.583,548 361.811,929	1.286
8	577.583,548 361.811,929	1	577.581,793 361.825,801	13.983

** Lungimile segmentelor sunt determinate în planul de proiecţie Stereo 70 şi sunt rotunjite la 1 milimetru.
*** Distanţa dintre puncte este formată din segmente cumulate ce sunt mai mici decât valoarea 1 milimetru.

DATE DESPRE IMOBILUL NR. 5507

Oficiul de Cadastru şi Publicitate Imobiliară PRAHOVA
Biroul de Cadastru şi Publicitate Imobiliară Ploieşti

A. Partea I. Descrierea imobilului

TEREN Extravilan

Adresa: Jud. Prahova

Nr. Crt	Nr cadastral Nr. topografic	Suprafaţa* (mp)	Observaţii / Referinţe
A1		1	Sector cadastral:53 Teren neimprejmuit;

Construcţii

Crt	Nr cadastral Nr. topografic	Adresa	Observaţii / Referinţe
A1.1		Jud. Prahova	Nr. niveluri:1; S. construita la sol:1 mp;

B. Partea II. Proprietari şi acte

Inscrieri privitoare la dreptul de proprietate şi alte drepturi reale		Referinţe
/		
Act Normativ nr. 213, din 17/11/1998 emis de PARLAMENTUL ROMÂNIEI;		
B1	Intabulare, drept de PROPRIETATE, dobandit prin Lege, cota actuala 1/1, cota initiala 1/1	A1, A1.1
	1) **STATUL ROMÂN**, CIF:9999999999999, Lipsa CUI.	
Act Normativ nr. 980, din 16/12/2015 emis de GUVERNUL ROMÂNIEI;		
B2	Intabulare, drept de ADMINISTRARE, dobandit prin Lege, cota actuala 1/1, cota initiala 1/1	A1, A1.1
	1) **MINISTERUL ECONOMIEI,ENERGIEI ȘI MEDIULUI DE AFACERI**, CIF:24931499	
Act Administrativ nr. 9, din 07/05/2005 emis de MINISTERUL ECONOMIEI ȘI COMERȚULUI (act aditional nr. 1/10.06.2008 emis de MINISTERUL ECONOMIEI SI FINANTELOR , act aditional nr. 2/18.06.2015 emis de MINISTERUL ENERGIEI, INTEPRINDERILOR MICI SI MIJLOCII SI MEDIULUI DE AFACERI , act aditional nr. 3/10.02.2016 emis de MINISTERUL ENERGIEI , act aditional nr. 4/02.03.2017 emis de MINISTERUL ENERGIEI, actaditional nr. 5/22.10.2020 emis de MINISTERUL ECONOMIEI, ENERGIEI SI MEDIULUI DE AFACERI, act additional nr. 6/30.10.2020 emis de MINISTERUL ECONOMIEI, ENERGIEI SI MEDIULUI DE AFACERI.);		
B3	Intabulare, drept de CONCESIUNE, dobandit prin Conventie, cota actuala 1/1, cota initiala 1/1	A1, A1.1
	1) **DISTRUBUȚIE ENERGIE ELECTRICĂ ROMÂNIA S.A.** , CIF:14476722	

C. Partea III. SARCINI .

Inscrieri privind dezmembramintele dreptului de proprietate, drepturi reale de garanţie şi sarcini	Referinţe
NU SUNT	

Anexa Nr. 1 La Partea I

Teren

Nr cadastral	Suprafaţa (mp)*	Observaţii / Referinţe
	1	

* Suprafaţa este determinată in planul de proiecţie Stereo 70.

DETALII LINIARE IMOBIL

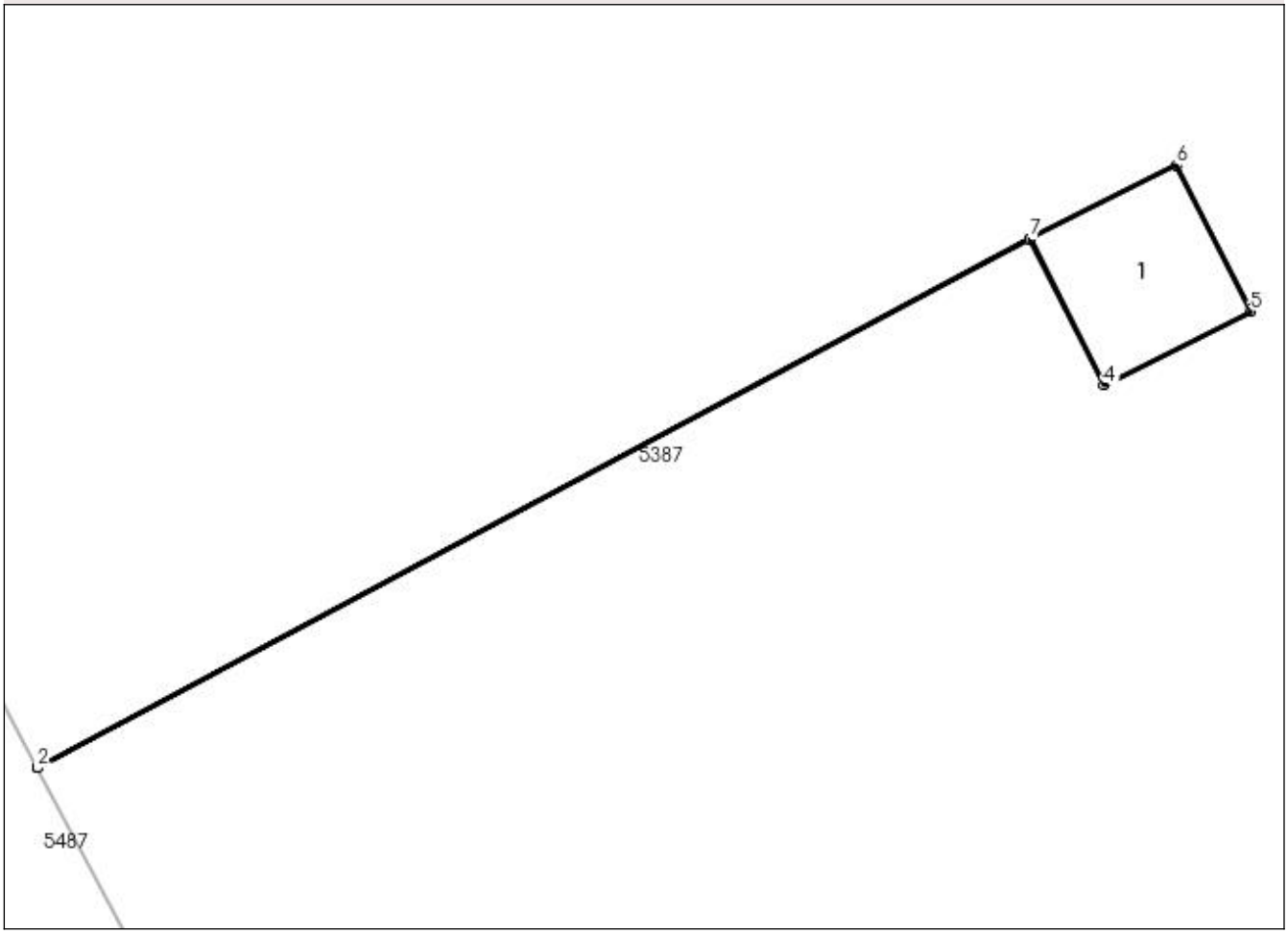

Date referitoare la teren

Crt	Categorie folosinţă	Intra vilan	Suprafaţa (mp)	Tarla	Parcelă	Nr. topo	Observaţii / Referinţe
1	curti constructii	NU	1	56	-	-	

Date referitoare la construcţii

Crt	Număr	Destinaţie construcţie	Supraf. (mp)	Situaţie juridică	Observaţii / Referinţe
A1.1		constructii industriale si edilitare	1	Cu acte	Nr. niveluri:1; S. construita la sol:1 mp;

Lungime Segmente
1) Valorile lungimilor segmentelor sunt obţinute din proiecţie în plan.

Punct început	X / Y	Punct sfârşit	X / Y	Lungime segment (** (m)
1	577.749,563 361.070,741	2	577.749,564 361.070,739	0.002
2	577.749,564 361.070,739	3	577.755,61 361.073,957	6.849
3	577.755,61 361.073,957	4	577.756,059 361.073,068	0.996

Punct început	X / Y	Punct sfârşit	X / Y	Lungime segment (** (m)
4	577.756,059 361.073,068	5	577.756,952 361.073,518	1.0
5	577.756,952 361.073,518	6	577.756,501 361.074,41	1.0
6	577.756,501 361.074,41	7	577.755,608 361.073,96	1.0
7	577.755,608 361.073,96	1	577.749,563 361.070,741	6.849

**** Lungimile segmentelor sunt determinate în planul de proiecţie Stereo 70 şi sunt rotunjite la 1 milimetru.**
***** Distanţa dintre puncte este formată din segmente cumulate ce sunt mai mici decât valoarea 1 milimetru.**

DATE DESPRE IMOBILUL NR. 5508

Oficiul de Cadastru şi Publicitate Imobiliară PRAHOVA
Biroul de Cadastru şi Publicitate Imobiliară Ploieşti

A. Partea I. Descrierea imobilului

TEREN Extravilan

Adresa: Jud. Prahova

Nr. Crt	Nr cadastral Nr. topografic	Suprafaţa* (mp)	Observaţii / Referinţe
A1		1	Sector cadastral:53 Teren neimprejmuit;

Construcţii

Crt	Nr cadastral Nr. topografic	Adresa	Observaţii / Referinţe
A1.1		Jud. Prahova	Nr. niveluri:1; S. construita la sol:1 mp;

B. Partea II. Proprietari şi acte

Inscrieri privitoare la dreptul de proprietate şi alte drepturi reale		Referinţe
/		
Act Normativ nr. 213, din 17/11/1998 emis de PARLAMENTUL ROMÂNIEI;		
B1	Intabulare, drept de PROPRIETATE, dobandit prin Lege, cota actuala 1/1, cota initiala 1/1	A1, A1.1
	1) **STATUL ROMÂN**, CIF:9999999999999, Lipsa CUI.	
Act Normativ nr. 980, din 16/12/2015 emis de GUVERNUL ROMÂNIEI;		
B2	Intabulare, drept de ADMINISTRARE, dobandit prin Lege, cota actuala 1/1, cota initiala 1/1	A1, A1.1
	1) **MINISTERUL ECONOMIEI,ENERGIEI ȘI MEDIULUI DE AFACERI**, CIF:24931499	
Act Administrativ nr. 9, din 07/05/2005 emis de MINISTERUL ECONOMIEI ȘI COMERȚULUI (act aditional nr. 1/10.06.2008 emis de MINISTERUL ECONOMIEI SI FINANTELOR , act aditional nr. 2/18.06.2015 emis de MINISTERUL ENERGIEI, INTEPRINDERILOR MICI SI MIJLOCII SI MEDIULUI DE AFACERI , act aditional nr. 3/10.02.2016 emis de MINISTERUL ENERGIEI , act aditional nr. 4/02.03.2017 emis de MINISTERUL ENERGIEI, actaditional nr. 5/22.10.2020 emis de MINISTERUL ECONOMIEI, ENERGIEI SI MEDIULUI DE AFACERI, act additional nr. 6/30.10.2020 emis de MINISTERUL ECONOMIEI, ENERGIEI SI MEDIULUI DE AFACERI.);		
B3	Intabulare, drept de CONCESIUNE, dobandit prin Conventie, cota actuala 1/1, cota initiala 1/1	A1, A1.1
	1) **DISTRUBUȚIE ENERGIE ELECTRICĂ ROMÂNIA S.A.** , CIF:14476722	

C. Partea III. SARCINI .

Inscrieri privind dezmembramintele dreptului de proprietate, drepturi reale de garanţie şi sarcini	Referinţe
NU SUNT	

Anexa Nr. 1 La Partea I

Teren

Nr cadastral	Suprafaţa (mp)*	Observaţii / Referinţe
	1	

* Suprafaţa este determinată in planul de proiecţie Stereo 70.

DETALII LINIARE IMOBIL

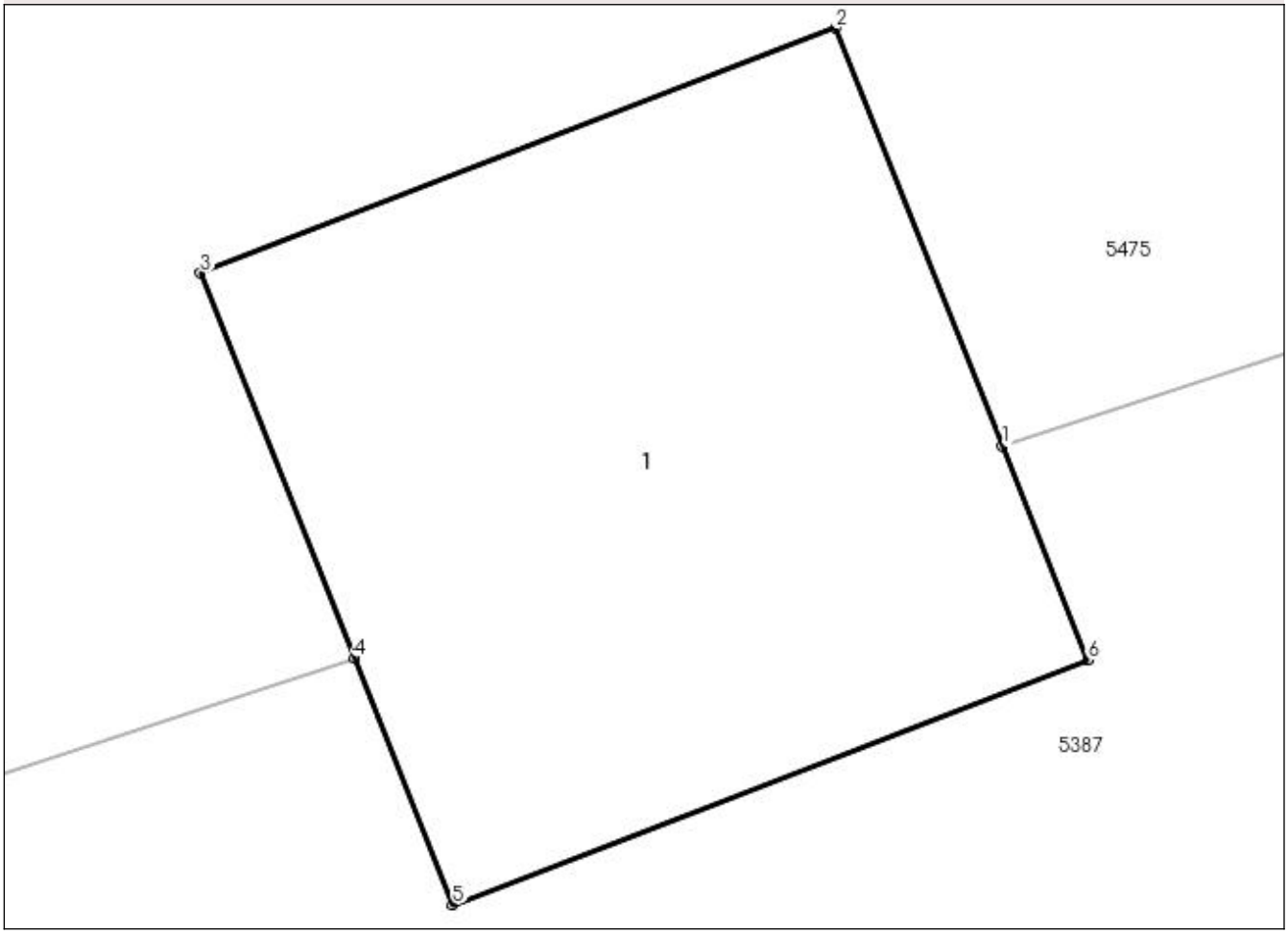

Date referitoare la teren

Crt	Categorie folosinţă	Intra vilan	Suprafaţa (mp)	Tarla	Parcelă	Nr. topo	Observaţii / Referinţe
1	curti constructii	NU	1	56	-	-	

Date referitoare la construcţii

Crt	Număr	Destinaţie construcţie	Supraf. (mp)	Situaţie juridică	Observaţii / Referinţe
A1.1		constructii industriale si edilitare	1	Cu acte	Nr. niveluri:1; S. construita la sol:1 mp;

Lungime Segmente
1) Valorile lungimilor segmentelor sunt obţinute din proiecţie în plan.

Punct început	X / Y	Punct sfârşit	X / Y	Lungime segment (** (m)
1	577.736,536 361.118,626	2	577.736,29 361.119,24	0.661
2	577.736,29 361.119,24	3	577.735,357 361.118,88	1.0
3	577.735,357 361.118,88	4	577.735,583 361.118,314	0.609

Punct început	X / Y	Punct sfârşit	X / Y	Lungime segment (** (m)
4	577.735,583 361.118,314	5	577.735,728 361.117,952	0.39
5	577.735,728 361.117,952	6	577.736,661 361.118,312	1.0
6	577.736,661 361.118,312	1	577.736,536 361.118,626	0.338

** Lungimile segmentelor sunt determinate în planul de proiecţie Stereo 70 şi sunt rotunjite la 1 milimetru.
*** Distanţa dintre puncte este formată din segmente cumulate ce sunt mai mici decât valoarea 1 milimetru.

DATE DESPRE IMOBILUL NR. 5509

Oficiul de Cadastru şi Publicitate Imobiliară PRAHOVA
Biroul de Cadastru şi Publicitate Imobiliară Ploieşti

A. Partea I. Descrierea imobilului

TEREN Extravilan

Adresa: Jud. Prahova

Nr. Crt	Nr cadastral Nr. topografic	Suprafaţa* (mp)	Observaţii / Referinţe
A1		1	Sector cadastral:53 Teren neimprejmuit;

Construcţii

Crt	Nr cadastral Nr. topografic	Adresa	Observaţii / Referinţe
A1.1		Jud. Prahova	Nr. niveluri:1; S. construita la sol:1 mp;

B. Partea II. Proprietari şi acte

Inscrieri privitoare la dreptul de proprietate şi alte drepturi reale		Referinţe
/		
Act Normativ nr. 213, din 17/11/1998 emis de PARLAMENTUL ROMÂNIEI;		
B1	Intabulare, drept de PROPRIETATE, dobandit prin Lege, cota actuala 1/1, cota initiala 1/1	A1, A1.1
	1) **STATUL ROMÂN**, CIF:9999999999999, Lipsa CUI.	
Act Normativ nr. 980, din 16/12/2015 emis de GUVERNUL ROMÂNIEI;		
B2	Intabulare, drept de ADMINISTRARE, dobandit prin Lege, cota actuala 1/1, cota initiala 1/1	A1, A1.1
	1) **MINISTERUL ECONOMIEI,ENERGIEI ȘI MEDIULUI DE AFACERI**, CIF:24931499	
Act Administrativ nr. 9, din 07/05/2005 emis de MINISTERUL ECONOMIEI ȘI COMERȚULUI (act aditional nr. 1/10.06.2008 emis de MINISTERUL ECONOMIEI SI FINANTELOR , act aditional nr. 2/18.06.2015 emis de MINISTERUL ENERGIEI, INTEPRINDERILOR MICI SI MIJLOCII SI MEDIULUI DE AFACERI , act aditional nr. 3/10.02.2016 emis de MINISTERUL ENERGIEI , act aditional nr. 4/02.03.2017 emis de MINISTERUL ENERGIEI, actaditional nr. 5/22.10.2020 emis de MINISTERUL ECONOMIEI, ENERGIEI SI MEDIULUI DE AFACERI, act additional nr. 6/30.10.2020 emis de MINISTERUL ECONOMIEI, ENERGIEI SI MEDIULUI DE AFACERI.);		
B3	Intabulare, drept de CONCESIUNE, dobandit prin Conventie, cota actuala 1/1, cota initiala 1/1	A1, A1.1
	1) **DISTRUBUȚIE ENERGIE ELECTRICĂ ROMÂNIA S.A.** , CIF:14476722	

C. Partea III. SARCINI .

Inscrieri privind dezmembramintele dreptului de proprietate, drepturi reale de garanţie şi sarcini	Referinţe
NU SUNT	

Anexa Nr. 1 La Partea I

Teren

Nr cadastral	Suprafaţa (mp)*	Observaţii / Referinţe
	1	

* Suprafaţa este determinată in planul de proiecţie Stereo 70.

DETALII LINIARE IMOBIL

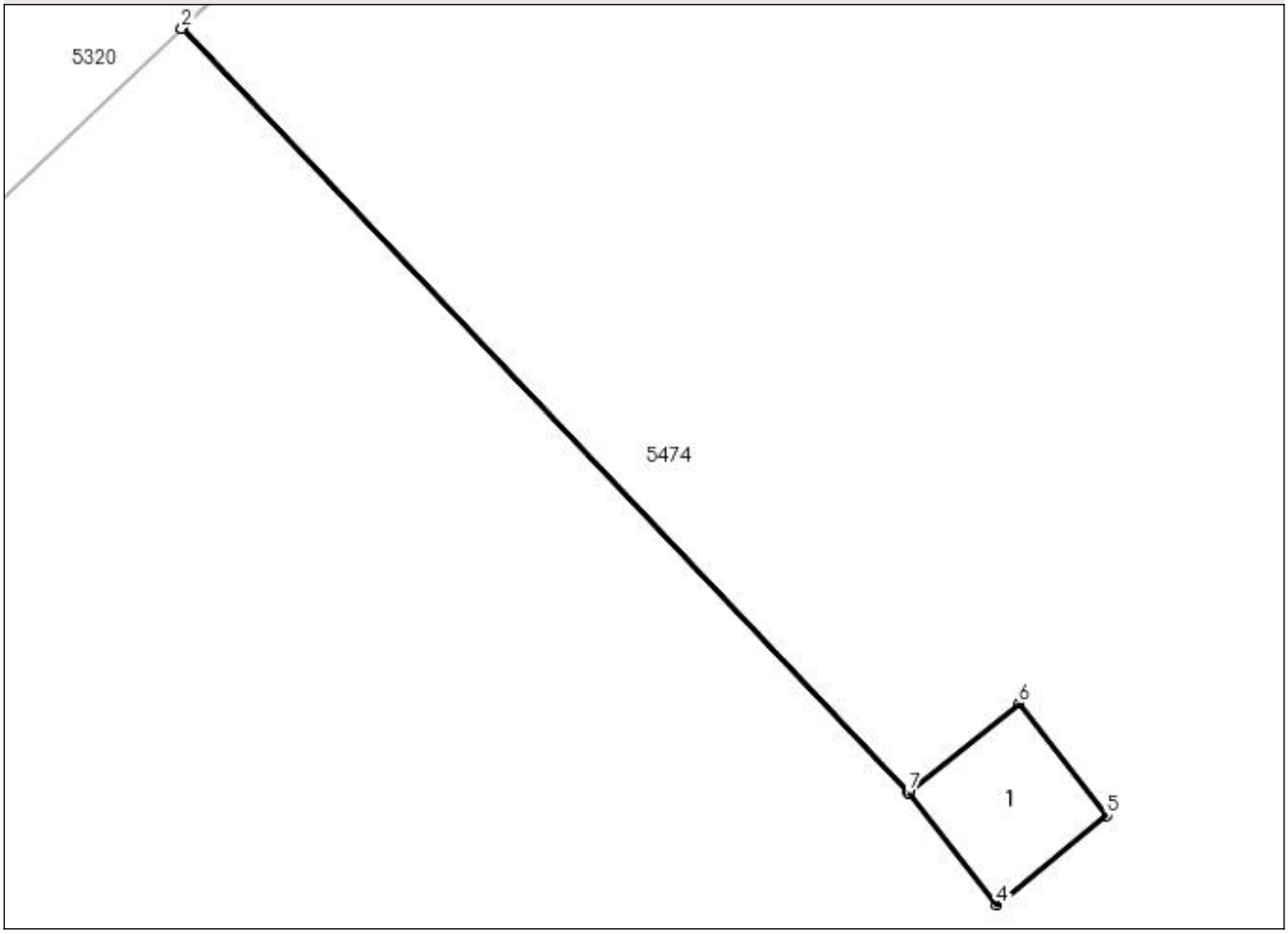

Date referitoare la teren

Crt	Categorie folosinţă	Intra vilan	Suprafaţa (mp)	Tarla	Parcelă	Nr. topo	Observaţii / Referinţe
1	curti constructii	NU	1	-	-	-	

Date referitoare la construcţii

Crt	Număr	Destinaţie construcţie	Supraf. (mp)	Situaţie juridică	Observaţii / Referinţe
A1.1		constructii industriale si edilitare	1	Cu acte	Nr. niveluri:1; S. construita la sol:1 mp;

Lungime Segmente
1) Valorile lungimilor segmentelor sunt obţinute din proiecţie în plan.

Punct început	X / Y	Punct sfârşit	X / Y	Lungime segment (** (m)
1	577.692,82 361.172,726	2	577.692,817 361.172,724	0.004
2	577.692,817 361.172,724	3	577.697,94 361.167,337	7.434
3	577.697,94 361.167,337	4	577.698,558 361.166,551	1.0

Punct început	X / Y	Punct sfârşit	X / Y	Lungime segment (** (m)
4	577.698,558 361.166,551	5	577.699,334 361.167,181	1.0
5	577.699,334 361.167,181	6	577.698,719 361.167,969	1.0
6	577.698,719 361.167,969	7	577.697,942 361.167,339	1.0
7	577.697,942 361.167,339	1	577.692,82 361.172,726	7.433

** Lungimile segmentelor sunt determinate în planul de proiecţie Stereo 70 şi sunt rotunjite la 1 milimetru.
*** Distanţa dintre puncte este formată din segmente cumulate ce sunt mai mici decât valoarea 1 milimetru.

DATE DESPRE IMOBILUL NR. 5510

Oficiul de Cadastru şi Publicitate Imobiliară PRAHOVA
Biroul de Cadastru şi Publicitate Imobiliară Ploieşti

A. Partea I. Descrierea imobilului

TEREN Extravilan

Adresa: Jud. Prahova

Nr. Crt	Nr cadastral Nr. topografic	Suprafaţa* (mp)	Observaţii / Referinţe
A1		1	Sector cadastral:53 Teren neimprejmuit;

Construcţii

Crt	Nr cadastral Nr. topografic	Adresa	Observaţii / Referinţe
A1.1		Jud. Prahova	Nr. niveluri:1; S. construita la sol:1 mp;

B. Partea II. Proprietari şi acte

Inscrieri privitoare la dreptul de proprietate şi alte drepturi reale		Referinţe
/		
Act Normativ nr. 213, din 17/11/1998 emis de PARLAMENTUL ROMÂNIEI;		
B1	Intabulare, drept de PROPRIETATE, dobandit prin Lege, cota actuala 1/1, cota initiala 1/1	A1, A1.1
	1) **STATUL ROMÂN**, CIF:9999999999999, Lipsa CUI.	
Act Normativ nr. 980, din 16/12/2015 emis de GUVERNUL ROMÂNIEI;		
B2	Intabulare, drept de ADMINISTRARE, dobandit prin Lege, cota actuala 1/1, cota initiala 1/1	A1, A1.1
	1) **MINISTERUL ECONOMIEI,ENERGIEI ȘI MEDIULUI DE AFACERI**, CIF:24931499	
Act Administrativ nr. 9, din 07/05/2005 emis de MINISTERUL ECONOMIEI ȘI COMERȚULUI (act aditional nr. 1/10.06.2008 emis de MINISTERUL ECONOMIEI SI FINANTELOR , act aditional nr. 2/18.06.2015 emis de MINISTERUL ENERGIEI, INTEPRINDERILOR MICI SI MIJLOCII SI MEDIULUI DE AFACERI , act aditional nr. 3/10.02.2016 emis de MINISTERUL ENERGIEI , act aditional nr. 4/02.03.2017 emis de MINISTERUL ENERGIEI, actaditional nr. 5/22.10.2020 emis de MINISTERUL ECONOMIEI, ENERGIEI SI MEDIULUI DE AFACERI, act additional nr. 6/30.10.2020 emis de MINISTERUL ECONOMIEI, ENERGIEI SI MEDIULUI DE AFACERI.);		
B3	Intabulare, drept de CONCESIUNE, dobandit prin Conventie, cota actuala 1/1, cota initiala 1/1	A1, A1.1
	1) **DISTRUBUȚIE ENERGIE ELECTRICĂ ROMÂNIA S.A.** , CIF:14476722	

C. Partea III. SARCINI .

Inscrieri privind dezmembramintele dreptului de proprietate, drepturi reale de garanţie şi sarcini	Referinţe
NU SUNT	

Anexa Nr. 1 La Partea I

Teren

Nr cadastral	Suprafaţa (mp)*	Observaţii / Referinţe
	1	

* Suprafaţa este determinată in planul de proiecţie Stereo 70.

DETALII LINIARE IMOBIL

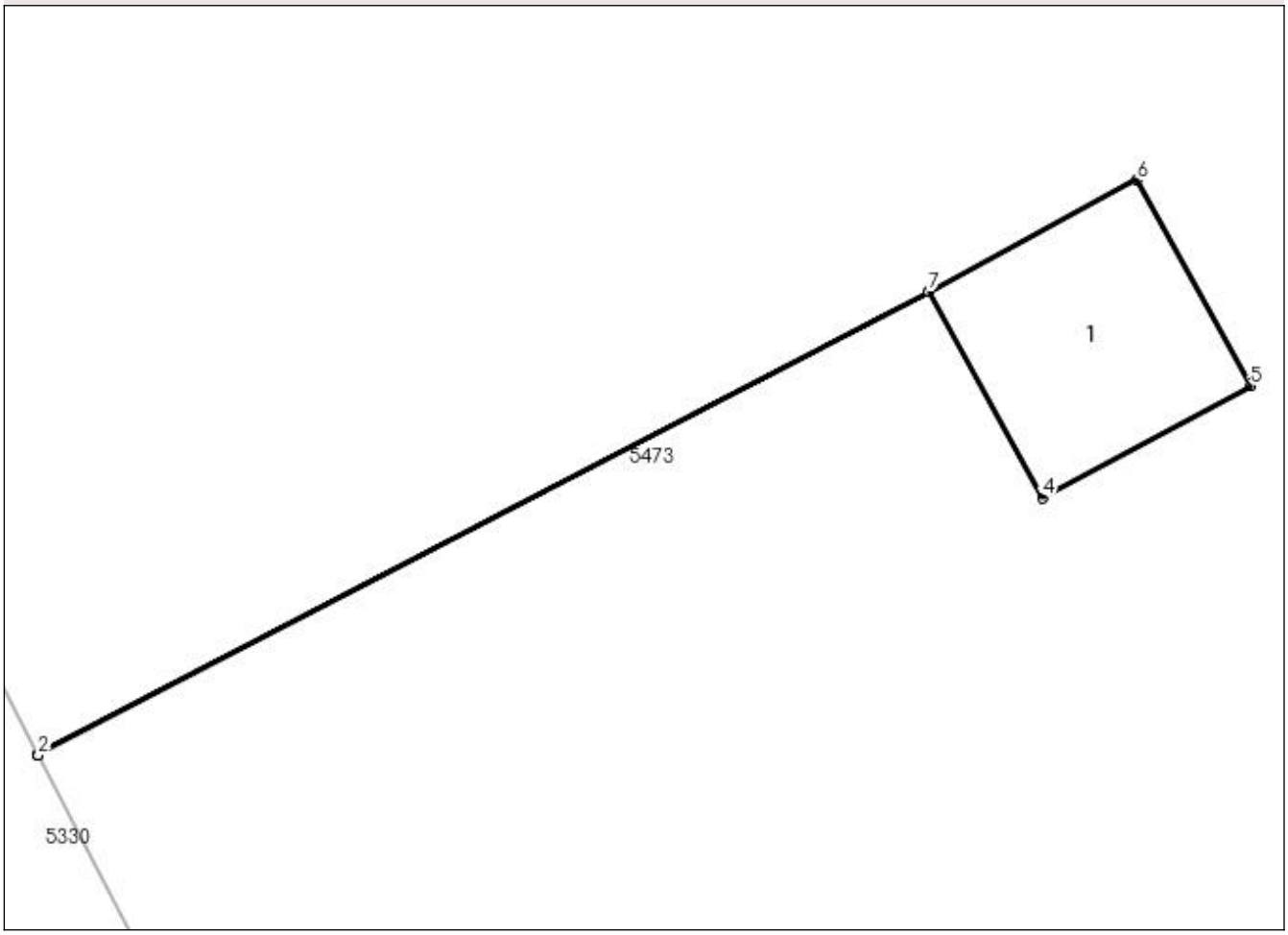

Date referitoare la teren

Crt	Categorie folosinţă	Intra vilan	Suprafaţa (mp)	Tarla	Parcelă	Nr. topo	Observaţii / Referinţe
1	curti constructii	NU	1	56	-	-	

Date referitoare la construcţii

Crt	Număr	Destinaţie construcţie	Supraf. (mp)	Situaţie juridică	Observaţii / Referinţe
A1.1		constructii industriale si edilitare	1	Cu acte	Nr. niveluri:1; S. construita la sol:1 mp;

Lungime Segmente
1) Valorile lungimilor segmentelor sunt obţinute din proiecţie în plan.

Punct început	X / Y	Punct sfârşit	X / Y	Lungime segment (** (m)
1	577.652,463 361.218,21	2	577.652,466 361.218,205	0.006
2	577.652,466 361.218,205	3	577.656,244 361.220,168	4.258
3	577.656,244 361.220,168	4	577.656,726 361.219,296	0.996

Punct început	X / Y	Punct sfârşit	X / Y	Lungime segment (** (m)
4	577.656,726 361.219,296	5	577.657,607 361.219,769	1.0
5	577.657,607 361.219,769	6	577.657,124 361.220,643	0.999
6	577.657,124 361.220,643	7	577.656,243 361.220,17	1.0
7	577.656,243 361.220,17	1	577.652,463 361.218,21	4.258

** Lungimile segmentelor sunt determinate în planul de proiecţie Stereo 70 şi sunt rotunjite la 1 milimetru.
*** Distanţa dintre puncte este formată din segmente cumulate ce sunt mai mici decât valoarea 1 milimetru.

DATE DESPRE IMOBILUL NR. 5511

Oficiul de Cadastru şi Publicitate Imobiliară PRAHOVA
Biroul de Cadastru şi Publicitate Imobiliară Ploieşti

A. Partea I. Descrierea imobilului

TEREN Intravilan

Adresa: Loc. Podu Valeni, Jud. Prahova

Nr. Crt	Nr cadastral Nr. topografic	Suprafaţa* (mp)	Observaţii / Referinţe
A1		1	Sector cadastral:53 Teren neimprejmuit;

Construcţii

Crt	Nr cadastral Nr. topografic	Adresa	Observaţii / Referinţe
A1.1		Loc. Podu Valeni, Jud. Prahova	Nr. niveluri:1; S. construita la sol:1 mp;

B. Partea II. Proprietari şi acte

Inscrieri privitoare la dreptul de proprietate şi alte drepturi reale		Referinţe
/		
Act Normativ nr. 213, din 17/11/1998 emis de PARLAMENTUL ROMÂNIEI;		
B1	Intabulare, drept de PROPRIETATE, dobandit prin Lege, cota actuala 1/1, cota initiala 1/1	A1, A1.1
	1) **STATUL ROMÂN**, CIF:9999999999999, Lipsa CUI.	
Act Normativ nr. 980, din 16/12/2015 emis de GUVERNUL ROMÂNIEI;		
B2	Intabulare, drept de ADMINISTRARE, dobandit prin Lege, cota actuala 1/1, cota initiala 1/1	A1, A1.1
	1) **MINISTERUL ECONOMIEI,ENERGIEI ȘI MEDIULUI DE AFACERI**, CIF:24931499	
Act Administrativ nr. 9, din 07/05/2005 emis de MINISTERUL ECONOMIEI ȘI COMERȚULUI (act aditional nr. 1/10.06.2008 emis de MINISTERUL ECONOMIEI SI FINANTELOR , act aditional nr. 2/18.06.2015 emis de MINISTERUL ENERGIEI, INTEPRINDERILOR MICI SI MIJLOCII SI MEDIULUI DE AFACERI , act aditional nr. 3/10.02.2016 emis de MINISTERUL ENERGIEI , act aditional nr. 4/02.03.2017 emis de MINISTERUL ENERGIEI, actaditional nr. 5/22.10.2020 emis de MINISTERUL ECONOMIEI, ENERGIEI SI MEDIULUI DE AFACERI, act additional nr. 6/30.10.2020 emis de MINISTERUL ECONOMIEI, ENERGIEI SI MEDIULUI DE AFACERI.);		
B3	Intabulare, drept de CONCESIUNE, dobandit prin Conventie, cota actuala 1/1, cota initiala 1/1	A1, A1.1
	1) **DISTRUBUȚIE ENERGIE ELECTRICĂ ROMÂNIA S.A.** , CIF:14476722	

C. Partea III. SARCINI .

Inscrieri privind dezmembramintele dreptului de proprietate, drepturi reale de garanţie şi sarcini	Referinţe
NU SUNT	

Anexa Nr. 1 La Partea I

Teren

Nr cadastral	Suprafaţa (mp)*	Observaţii / Referinţe
	1	

* Suprafaţa este determinată in planul de proiecţie Stereo 70.

DETALII LINIARE IMOBIL

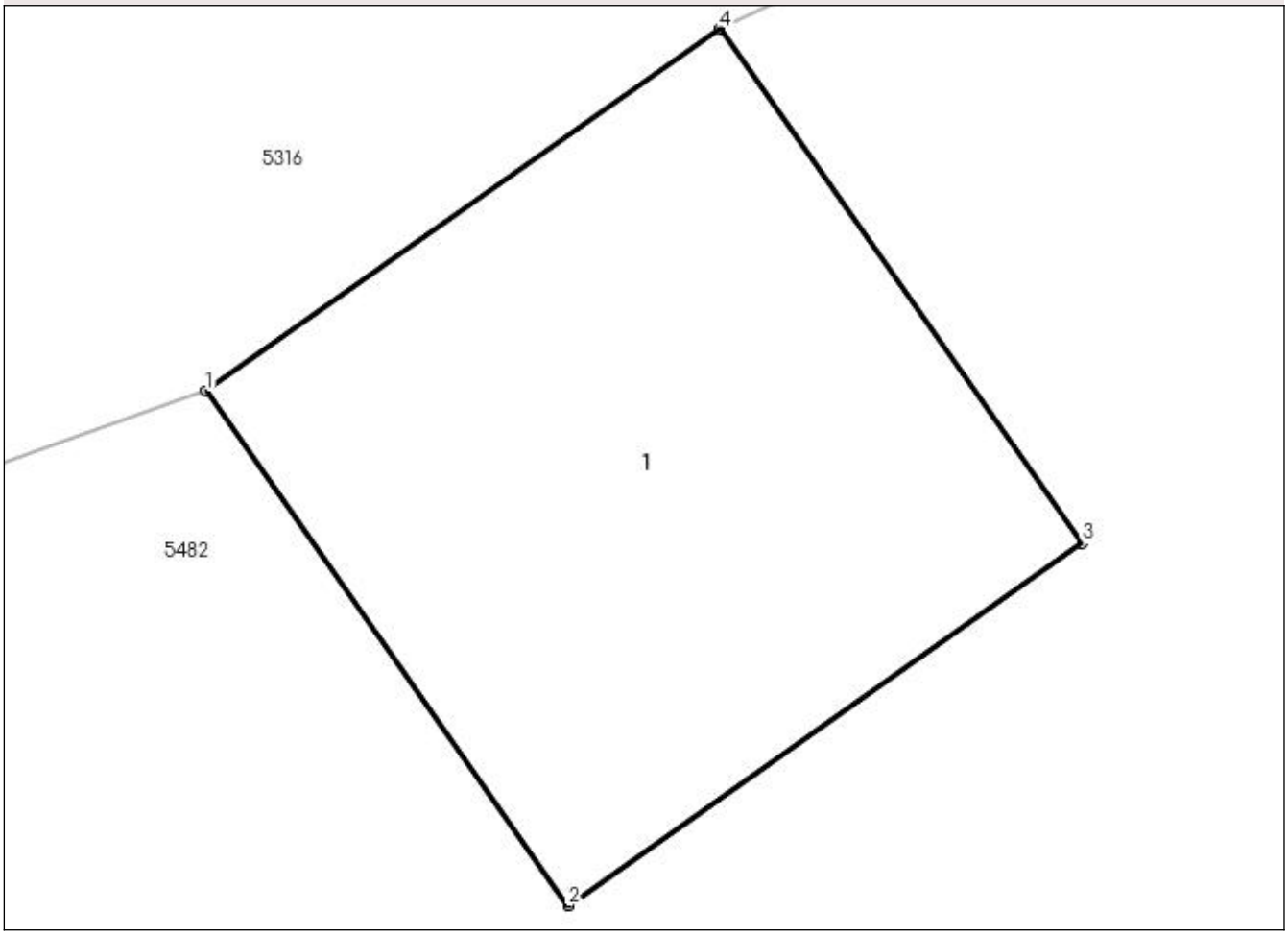

Date referitoare la teren

Crt	Categorie folosinţă	Intra vilan	Suprafaţa (mp)	Tarla	Parcelă	Nr. topo	Observaţii / Referinţe
1	curti constructii	DA	1	8	-	-	

Date referitoare la construcţii

Crt	Număr	Destinaţie construcţie	Supraf. (mp)	Situaţie juridică	Observaţii / Referinţe
A1.1		constructii industriale si edilitare	1	Cu acte	Nr. niveluri:1; S. construita la sol:1 mp;

Lungime Segmente
1) Valorile lungimilor segmentelor sunt obţinute din proiecţie în plan.

Punct început	X / Y	Punct sfârşit	X / Y	Lungime segment (** (m)
1	577.540,927 361.235,522	2	577.541,503 361.234,704	1.0
2	577.541,503 361.234,704	3	577.542,32 361.235,28	1.0
3	577.542,32 361.235,28	4	577.541,744 361.236,097	1.0

Punct început	X / Y	Punct sfârşit	X / Y	Lungime segment (** (m)
4	577.541,744 361.236,097	1	577.540,927 361.235,522	0.999

** Lungimile segmentelor sunt determinate în planul de proiecţie Stereo 70 şi sunt rotunjite la 1 milimetru.
*** Distanţa dintre puncte este formată din segmente cumulate ce sunt mai mici decât valoarea 1 milimetru.

DATE DESPRE IMOBILUL NR. 5512

Oficiul de Cadastru şi Publicitate Imobiliară PRAHOVA
Biroul de Cadastru şi Publicitate Imobiliară Ploieşti

A. Partea I. Descrierea imobilului

TEREN Intravilan

Adresa: Loc. Podu Valeni, Jud. Prahova

Nr. Crt	Nr cadastral Nr. topografic	Suprafaţa* (mp)	Observaţii / Referinţe
A1		369	Sector cadastral:25 Teren neimprejmuit;

B. Partea II. Proprietari şi acte

Inscrieri privitoare la dreptul de proprietate şi alte drepturi reale		Referinţe
/		
Act Normativ nr. 7, din 13/03/1996 emis de PARLAMENTUL ROMANIEI;		
B1	Inscrierea provizorie, drept de PROPRIETATE, dobandit prin Lege, cota actuala 1/1, cota initiala 1/1	A1
	1) **COMUNA POIENARII BURCHII**, CIF:0000000000000, PROPIETAR NEIDENTIFICAT.	

C. Partea III. SARCINI .

Inscrieri privind dezmembramintele dreptului de proprietate, drepturi reale de garanţie şi sarcini	Referinţe
NU SUNT	

Anexa Nr. 1 La Partea I

Teren

Nr cadastral	Suprafaţa (mp)*	Observaţii / Referinţe
	369	

* Suprafaţa este determinată in planul de proiecţie Stereo 70.

DETALII LINIARE IMOBIL



Date referitoare la teren

Crt	Categorie folosinţă	Intra vilan	Suprafaţa (mp)	Tarla	Parcelă	Nr. topo	Observaţii / Referinţe
1	drum	DA	369	4	72/3	-	

Lungime Segmente

1) Valorile lungimilor segmentelor sunt obţinute din proiecţie în plan.

Punct început	X / Y	Punct sfârşit	X / Y	Lungime segment (** (m)
1	577.503,958 361.584,173	2	577.503,943 361.588,173	4.0
2	577.503,943 361.588,173	3	577.480,034 361.588,915	23.921
3	577.480,034 361.588,915	4	577.479,935 361.576,778	12.137
4	577.479,935 361.576,778	5	577.479,805 361.569,526	7.253
5	577.479,805 361.569,526	6	577.479,784 361.562,147	7.379

Punct început	X / Y	Punct sfârşit	X / Y	Lungime segment (** (m)
6	577.479,784 361.562,147	7	577.479,732 361.550,803	11.344
7	577.479,732 361.550,803	8	577.479,73 361.544,797	6.006
8	577.479,73 361.544,797	9	577.479,62 361.541,683	3.116
9	577.479,62 361.541,683	10	577.479,931 361.521,082	20.603
10	577.479,931 361.521,082	11	577.483,294 361.520,281	3.457
11	577.483,294 361.520,281	12	577.484,014 361.520,165	0.729
12	577.484,014 361.520,165	13	577.484,095 361.584,806	64.641
13	577.484,095 361.584,806	1	577.503,958 361.584,173	19.873

**** Lungimile segmentelor sunt determinate în planul de proiecţie Stereo 70 şi sunt rotunjite la 1 milimetru.**
***** Distanţa dintre puncte este formată din segmente cumulate ce sunt mai mici decât valoarea 1 milimetru.**

DATE DESPRE IMOBILUL NR. 5513

Oficiul de Cadastru şi Publicitate Imobiliară PRAHOVA
Biroul de Cadastru şi Publicitate Imobiliară Ploieşti

A. Partea I. Descrierea imobilului

Nr. CF vechi:911
Nr. cadastral vechi:48

TEREN Extravilan
Adresa: Jud. Prahova

Nr. Crt	Nr cadastral Nr. topografic	Suprafaţa* (mp)	Observaţii / Referinţe
A1	20057	3.847	Sector cadastral:38 Teren neimprejmuit;

B. Partea II. Proprietari şi acte

Inscrieri privitoare la dreptul de proprietate şi alte drepturi reale		Referinţe
42003 / 07/12/2006		
Act Notarial nr. 9, din 01/02/2006 emis de NP PUSCASU ION;		
B1	Intabulare, drept de PROPRIETATEmostenire, dobandit prin Succesiune, cota actuala 1/2, cota initiala 1/2	A1
	1) **IONITA MARIN**, Lipsa CNP.	
535 / 08/01/2007		
Act Notarial nr. 2666, din 28/12/2006 emis de NP PUSCASU ION;		
B3	Intabulare, drept de PROPRIETATEpartaj, dobandit prin Conventie, cota actuala 1/2, cota initiala 1/2	A1
	1) **IONITA MARIN**, Lipsa CNP.	

C. Partea III. SARCINI .

Inscrieri privind dezmembramintele dreptului de proprietate, drepturi reale de garanţie şi sarcini	Referinţe
NU SUNT	

Anexa Nr. 1 La Partea I

Teren

Nr cadastral	Suprafaţa (mp)*	Observaţii / Referinţe
20057	3.847	

* Suprafaţa este determinată in planul de proiecţie Stereo 70.

DETALII LINIARE IMOBIL

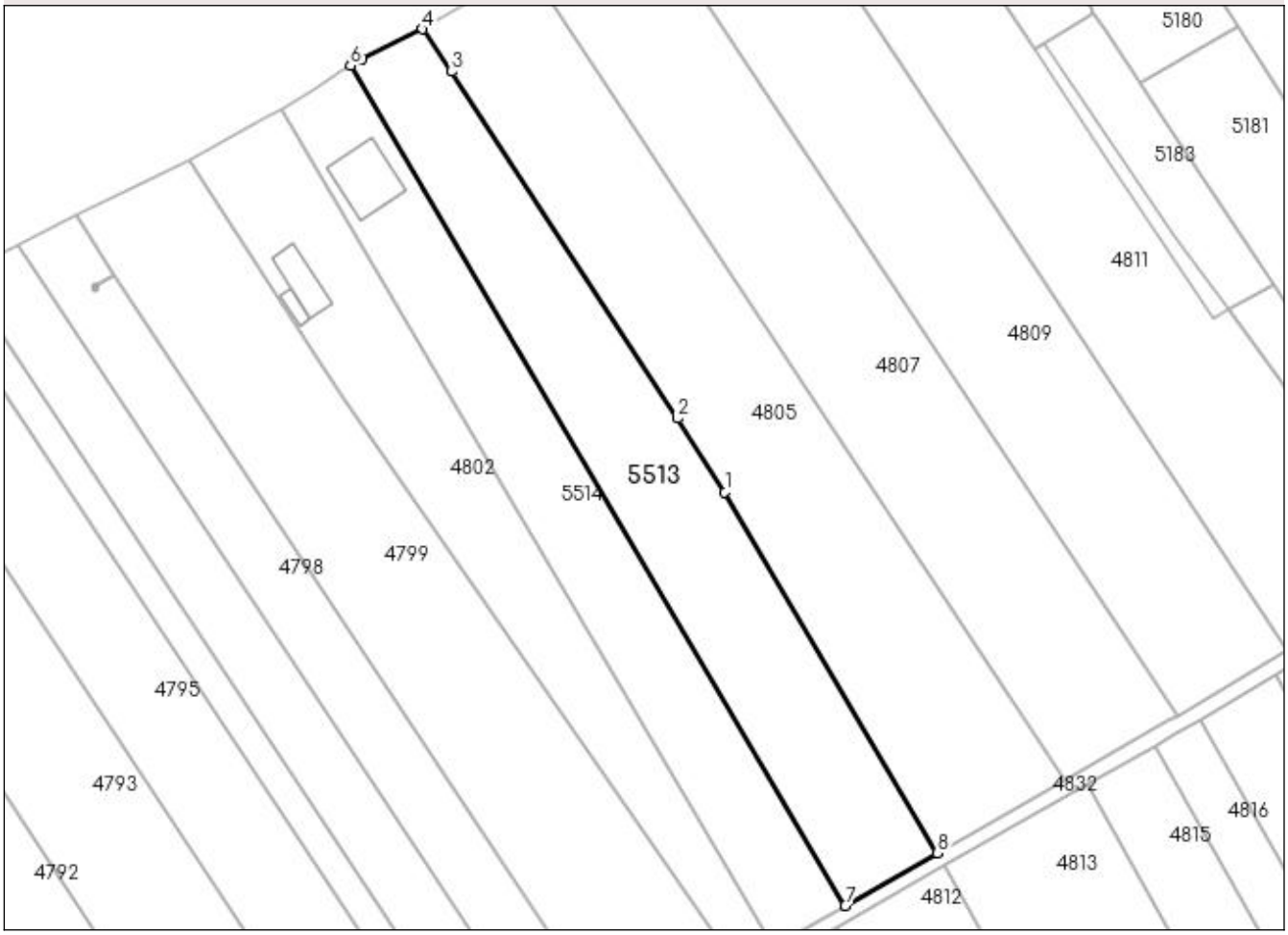

Date referitoare la teren

Crt	Categorie folosinţă	Intra vilan	Suprafaţa (mp)	Tarla	Parcelă	Nr. topo	Observaţii / Referinţe
1	arabil	NU	3.847	30	92/10	-	

Lungime Segmente

1) Valorile lungimilor segmentelor sunt obţinute din proiecţie în plan.

Punct început	X / Y	Punct sfârşit	X / Y	Lungime segment (** (m)
1	583.137,962 363.251,889	2	583.128,518 363.266,554	17.443
2	583.128,518 363.266,554	3	583.083,455 363.335,723	82.553
3	583.083,455 363.335,723	4	583.077,602 363.344,199	10.3
4	583.077,602 363.344,199	5	583.065,469 363.338,158	13.554
5	583.065,469 363.338,158	6	583.063,281 363.336,915	2.516

Punct început	X / Y	Punct sfârşit	X / Y	Lungime segment (** (m)
6	583.063,281 363.336,915	7	583.161,965 363.169,362	194.454
7	583.161,965 363.169,362	8	583.180,379 363.179,87	21.201
8	583.180,379 363.179,87	1	583.137,962 363.251,889	83.582

** Lungimile segmentelor sunt determinate în planul de proiecţie Stereo 70 şi sunt rotunjite la 1 milimetru.
*** Distanţa dintre puncte este formată din segmente cumulate ce sunt mai mici decât valoarea 1 milimetru.

DATE DESPRE IMOBILUL NR. 5514

Oficiul de Cadastru şi Publicitate Imobiliară PRAHOVA
Biroul de Cadastru şi Publicitate Imobiliară Ploieşti

A. Partea I. Descrierea imobilului

Nr. CF vechi:138
Nr. cadastral vechi:47/1

TEREN Extravilan

Adresa: Jud. Prahova

Nr. Crt	Nr cadastral Nr. topografic	Suprafaţa* (mp)	Observaţii / Referinţe
A1	21410	3.182	Sector cadastral:38 Teren neimprejmuit;

Construcţii

Crt	Nr cadastral Nr. topografic	Adresa	Observaţii / Referinţe
A1.1	21410-C1	Jud. Prahova	Nr. niveluri:1; S. construita la sol:135 mp; C1 - anexa agricola - (8 incaperi) - Sc=135 mp.

B. Partea II. Proprietari şi acte

Inscrieri privitoare la dreptul de proprietate şi alte drepturi reale		Referinţe
2828 / 13/03/2003		
Act Notarial nr. 457, din 12/03/2003 emis de BNP.BARBU FLOAREA;		
B1	Intabulare, drept de PROPRIETATEcumparare ca bun comun, dobandit prin Conventie, cota actuala 1/1, cota initiala 1/1	A1, A1.1
	1) **MOVILA ION**, Lipsa CNP. 2) **MOVILA MARIANA**, Lipsa CNP.	
	OBSERVATII: (provenita din conversia CF 138)	

C. Partea III. SARCINI

Inscrieri privind dezmembramintele dreptului de proprietate, drepturi reale de garanţie şi sarcini		Referinţe
2829 / 13/03/2003		
Act Notarial nr. 457, din 12/03/2003 emis de BNP.BARBU FLOAREA;		
C1	Intabulare, drept de HABITATIEviagera	A1.1
	1) **MOVILA VASILICA**, Lipsa CNP.	
13689 / 04/02/2022		
Act Notarial nr. D10 347904, din 19/11/2021 emis de PRIMARIA GORGOTA (certificat de deces);		
C2	se radiaza dreptul de habitatie viagera inscrisa sub C2 prin incheierea nr.2829/2003	A1, A1.1

Anexa Nr. 1 La Partea I

Teren

Nr cadastral	Suprafaţa (mp)*	Observaţii / Referinţe
21410	3.182	

* Suprafaţa este determinată in planul de proiecţie Stereo 70.

DETALII LINIARE IMOBIL

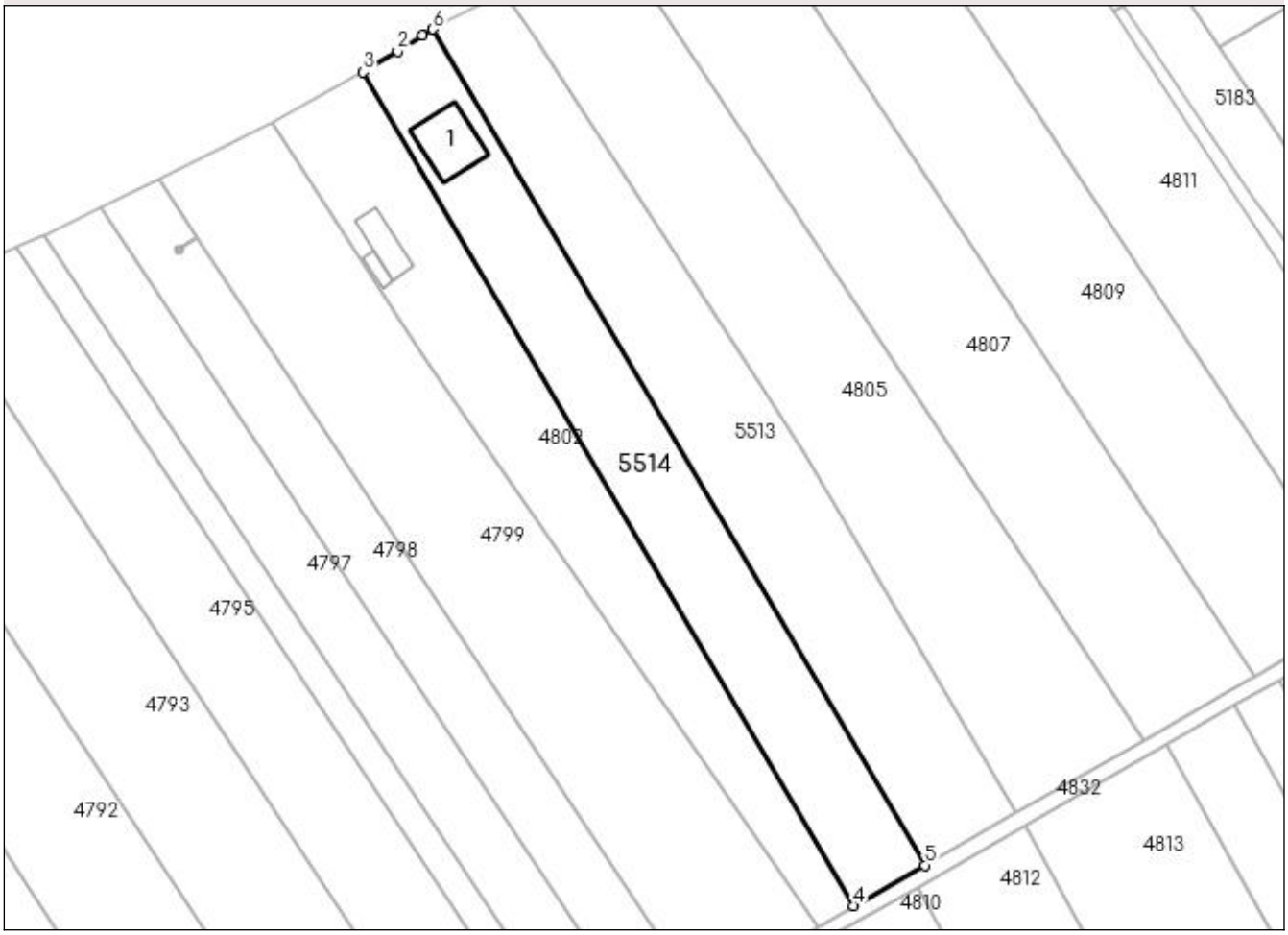

Date referitoare la teren

Crt	Categorie folosinţă	Intra vilan	Suprafaţa (mp)	Tarla	Parcelă	Nr. topo	Observaţii / Referinţe
1	curti constructii	NU	220	30	92/10	-	
2	arabil	NU	2.962	30	92/10	-	

Date referitoare la construcţii

Crt	Număr	Destinaţie construcţie	Supraf. (mp)	Situaţie juridică	Observaţii / Referinţe
A1.1	21410-C1	constructii anexa	Din acte: 0 Masurata: 135	Cu acte	Nr. niveluri:1; S. construita la sol:135 mp; C1 - anexa agricola - (8 incaperi) - Sc=135 mp.

Lungime Segmente

1) Valorile lungimilor segmentelor sunt obţinute din proiecţie în plan.

Punct început	X / Y	Punct sfârşit	X / Y	Lungime segment (** (m)
1	583.061,132 363.335,693	2	583.056,221 363.332,431	5.896
2	583.056,221 363.332,431	3	583.049,306 363.328,351	8.029

Punct început	X / Y	Punct sfârşit	X / Y	Lungime segment (** (m)
3	583.049,306 363.328,351	4	583.147,729 363.161,239	193.942
4	583.147,729 363.161,239	5	583.161,965 363.169,362	16.39
5	583.161,965 363.169,362	6	583.063,281 363.336,915	194.454
6	583.063,281 363.336,915	1	583.061,132 363.335,693	2.472

** Lungimile segmentelor sunt determinate în planul de proiecţie Stereo 70 şi sunt rotunjite la 1 milimetru.
*** Distanţa dintre puncte este formată din segmente cumulate ce sunt mai mici decât valoarea 1 milimetru.

DATE DESPRE IMOBILUL NR. 5515

Oficiul de Cadastru şi Publicitate Imobiliară PRAHOVA
Biroul de Cadastru şi Publicitate Imobiliară Ploieşti

A. Partea I. Descrierea imobilului

Nr. CF vechi:85
TEREN Intravilan Nr. cadastral vechi:129

Adresa: Loc. Podu Valeni, Jud. Prahova

Nr. Crt	Nr cadastral Nr. topografic	Suprafaţa* (mp)	Observaţii / Referinţe
A1	21533	784	Sector cadastral:25 Teren imprejmuit;

Construcţii

Crt	Nr cadastral Nr. topografic	Adresa	Observaţii / Referinţe
A1.1	21533-C1	Loc. Podu Valeni, Jud. Prahova	Nr. niveluri:1; S. construita la sol:114 mp; C1 - locuinta - (2 camere, bucatarie, hol si 2 terase) - Sc=114 mp.
A1.2		Loc. Podu Valeni, Jud. Prahova	Nr. niveluri:1; S. construita la sol:55 mp; anexa.

B. Partea II. Proprietari şi acte

Inscrieri privitoare la dreptul de proprietate şi alte drepturi reale		Referinţe
7514 / 12/09/2001		
Act Notarial nr. 1033, din 27/08/2001 emis de BNP.ONUTU CASIOARA;		
B1	Intabulare, drept de PROPRIETATEcumparare ca bun comun, dobandit prin Conventie, cota actuala 1/1, cota initiala 1/1	A1, A1.1
	1) **DRAGHICI GEORGEL**, Lipsa CNP. 2) **DRAGHICI VICTORITA**, Lipsa CNP.	
	OBSERVATII: (provenita din conversia CF 85)	
/		
Act Administrativ nr. 2340, din 06/03/2023 emis de PRIMARIA COMUNEI POIENARII BURCHII;		
B2	Intabulare, drept de PROPRIETATE, dobandit prin Construire, cota actuala 1/1, cota initiala 1/1	A1.2
	1) **DRAGHICI GEORGEL**, Lipsa CNP. 2) **DRAGHICI VICTORITA**, Lipsa CNP.	

C. Partea III. SARCINI .

Inscrieri privind dezmembramintele dreptului de proprietate, drepturi reale de garanţie şi sarcini	Referinţe
NU SUNT	

Anexa Nr. 1 La Partea I

Teren

Nr cadastral	Suprafaţa (mp)*	Observaţii / Referinţe
21533	784	

* Suprafaţa este determinată in planul de proiecţie Stereo 70.

DETALII LINIARE IMOBIL

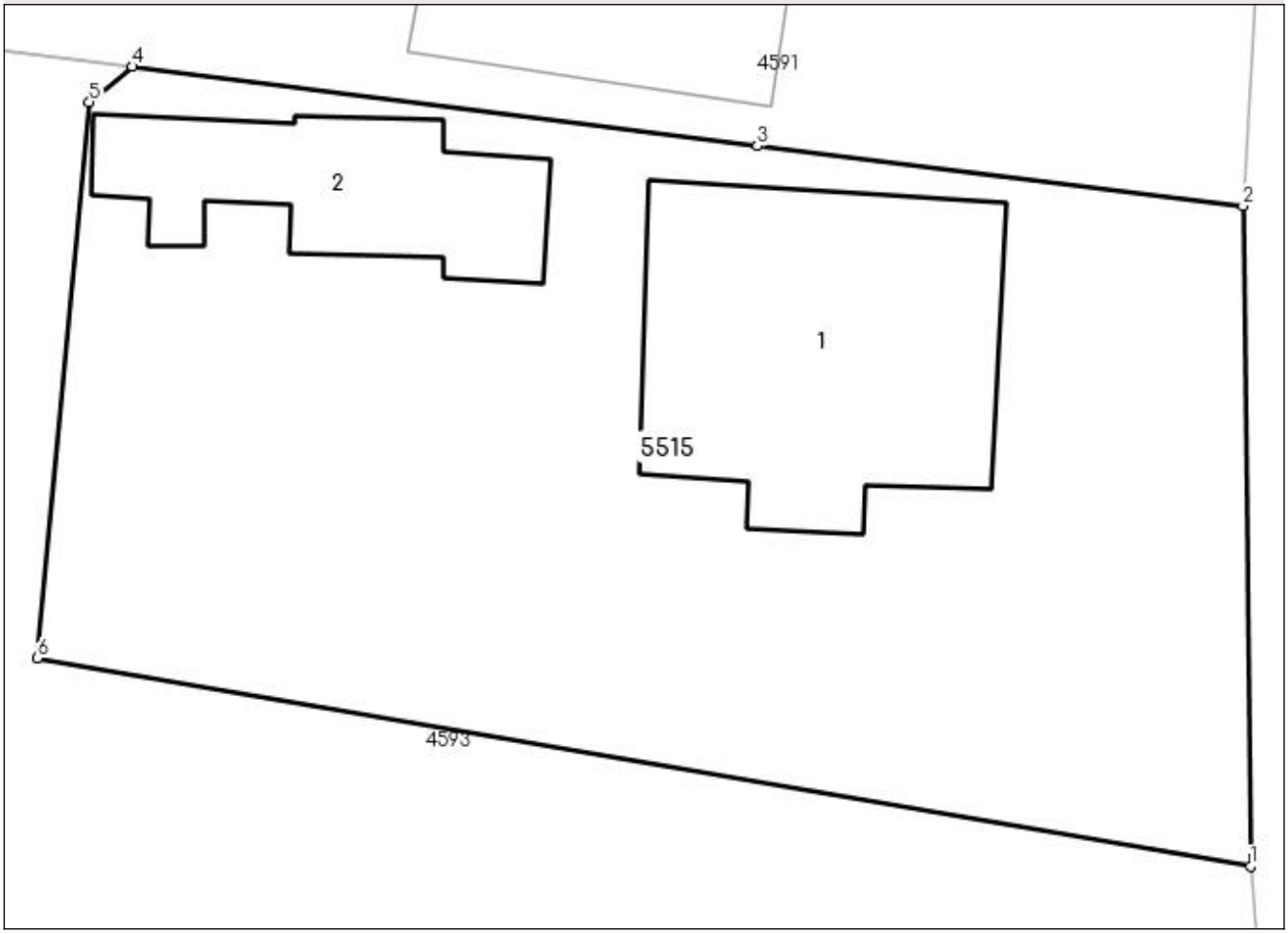

Date referitoare la teren

Crt	Categorie folosinţă	Intra vilan	Suprafaţa (mp)	Tarla	Parcelă	Nr. topo	Observaţii / Referinţe
1	curti constructii	DA	784	5	99	-	

Date referitoare la construcţii

Crt	Număr	Destinaţie construcţie	Supraf. (mp)	Situaţie juridică	Observaţii / Referinţe
A1.1	21533-C1	constructii de locuinte	Din acte: 0 Masurata: 114	Cu acte	Nr. niveluri:1; S. construita la sol:114 mp; C1 - locuinta - (2 camere, bucatarie, hol si 2 terase) - Sc=114 mp.
A1.2		constructii anexa	Din acte: 0 Masurata: 55	Cu acte	Nr. niveluri:1; S. construita la sol:55 mp; anexa.

Lungime Segmente

1) Valorile lungimilor segmentelor sunt obţinute din proiecţie în plan.

Punct început	X / Y	Punct sfârşit	X / Y	Lungime segment (** (m)
1	577.498,049 361.307,121	2	577.497,805 361.328,537	21.417
2	577.497,805 361.328,537	3	577.482,054 361.330,478	15.87

Punct început	X / Y	Punct sfârşit	X / Y	Lungime segment (** (m)
3	577.482,054 361.330,478	4	577.461,771 361.333,047	20.445
4	577.461,771 361.333,047	5	577.460,384 361.331,899	1.8
5	577.460,384 361.331,899	6	577.458,703 361.313,868	18.109
6	577.458,703 361.313,868	1	577.498,049 361.307,121	39.92

**** Lungimile segmentelor sunt determinate în planul de proiecţie Stereo 70 şi sunt rotunjite la 1 milimetru.**
***** Distanţa dintre puncte este formată din segmente cumulate ce sunt mai mici decât valoarea 1 milimetru.**

DATE DESPRE IMOBILUL NR. 5516

Oficiul de Cadastru şi Publicitate Imobiliară PRAHOVA
Biroul de Cadastru şi Publicitate Imobiliară Ploieşti

A. Partea I. Descrierea imobilului

Nr. CF vechi:181
Nr. cadastral vechi:252

TEREN Necunoscut

Adresa: Loc. Podu Valeni, Jud. Prahova

Nr. Crt	Nr cadastral Nr. topografic	Suprafaţa* (mp)	Observaţii / Referinţe
A1	21440	Din acte: 1.001 Masurata: 1.003	Sector cadastral:25 Teren imprejmuit;

B. Partea II. Proprietari şi acte

Inscrieri privitoare la dreptul de proprietate şi alte drepturi reale		Referinţe
7585 / 12/05/2004		
Act Notarial nr. 1429, din 10/05/2004 emis de NP DAVID ELLA;		
B1	Intabulare, drept de PROPRIETATEcumparare ca bun comun, dobandit prin Conventie, cota actuala 1/1, cota initiala 1/1	A1
	1) **MANEA PETRE**, Lipsa CNP. 2) **MANEA EUGENIA**, Lipsa CNP.	
	OBSERVATII: (provenita din conversia CF 181)	

C. Partea III. SARCINI .

Inscrieri privind dezmembramintele dreptului de proprietate, drepturi reale de garanţie şi sarcini	Referinţe
NU SUNT	

Anexa Nr. 1 La Partea I

Teren

Nr cadastral	Suprafaţa (mp)*	Observaţii / Referinţe
21440	Din acte: 1.001 Masurata: 1.003	

* Suprafaţa este determinată in planul de proiecţie Stereo 70.

DETALII LINIARE IMOBIL



Date referitoare la teren

Crt	Categorie folosinţă	Intra vilan	Suprafaţa (mp)	Tarla	Parcelă	Nr. topo	Observaţii / Referinţe
1	arabil	DA	506	53	175/134	-	
2	arabil	NU	497	53	175/134	-	

Lungime Segmente
1) Valorile lungimilor segmentelor sunt obţinute din proiecţie în plan.

Punct început	X / Y	Punct sfârşit	X / Y	Lungime segment (** (m)
1	577.604,966 362.351,216	2	577.595,887 362.350,1	9.147
2	577.595,887 362.350,1	3	577.570,834 362.346,568	25.301
3	577.570,834 362.346,568	4	577.564,914 362.330,385	17.232
4	577.564,914 362.330,385	5	577.595,911 362.334,882	31.322

Punct început	X / Y	Punct sfârşit	X / Y	Lungime segment (** (m)
5	577.595,911 362.334,882	6	577.631,562 362.340,054	36.024
6	577.631,562 362.340,054	7	577.637,89 362.355,26	16.47
7	577.637,89 362.355,26	1	577.604,966 362.351,216	33.171

** Lungimile segmentelor sunt determinate în planul de proiecţie Stereo 70 şi sunt rotunjite la 1 milimetru.
*** Distanţa dintre puncte este formată din segmente cumulate ce sunt mai mici decât valoarea 1 milimetru.

DATE DESPRE IMOBILUL NR. 5517

Oficiul de Cadastru şi Publicitate Imobiliară PRAHOVA
Biroul de Cadastru şi Publicitate Imobiliară Ploieşti

A. Partea I. Descrierea imobilului

Nr. CF vechi:244
Nr. cadastral vechi:343

TEREN Intravilan

Adresa: Loc. Podu Valeni, Jud. Prahova

Nr. Crt	Nr cadastral Nr. topografic	Suprafaţa* (mp)	Observaţii / Referinţe
A1	21329	1.055	Sector cadastral:25 Teren imprejmuit;

Construcţii

Crt	Nr cadastral Nr. topografic	Adresa	Observaţii / Referinţe
A1.1		Loc. Podu Valeni, Jud. Prahova	Nr. niveluri:1; S. construita la sol:122 mp; LOCUINTA.

B. Partea II. Proprietari şi acte

Inscrieri privitoare la dreptul de proprietate şi alte drepturi reale		Referinţe
8586 / 01/04/2005		
Act Notarial nr. 997, din 31/03/2005 emis de BNP.LASLO CRISTINA CARMEN;		
B1	Intabulare, drept de PROPRIETATEcumparare ca bun comun, dobandit prin Conventie, cota actuala 1/2, cota initiala 1/1	A1
	1) **ION ANA**	
	OBSERVATII: (provenita din conversia CF 244)	
78050 / 14/08/2020		
Act Notarial nr. 39, din 13/08/2020 emis de NP Dan Oliviu Vasilica;		
B2	Intabulare, drept de PROPRIETATE, dobandit prin Succesiune, cota actuala 1/8, cota initiala 1/8	A1
	1) **ION ANA**	
B3	Intabulare, drept de PROPRIETATE, dobandit prin Succesiune, cota actuala 3/8, cota initiala 3/8	A1
	1) **ION SEBASTIAN-COSTIN**	
/		
Act Administrativ nr. 2340, din 06/03/2023 emis de PRIMARIA COMUNEI POIENARII BURCHII;		
B4	Intabulare, drept de PROPRIETATE, dobandit prin Construire, cota actuala 1/1, cota initiala 1/1	A1.1
	1) **ION SEBASTIAN-COSTIN** 2) **ION ANA**	

C. Partea III. SARCINI .

Inscrieri privind dezmembramintele dreptului de proprietate, drepturi reale de garanţie şi sarcini	Referinţe
NU SUNT	

Anexa Nr. 1 La Partea I

Teren

Nr cadastral	Suprafaţa (mp)*	Observaţii / Referinţe
21329	1.055	

* Suprafaţa este determinată in planul de proiecţie Stereo 70.

DETALII LINIARE IMOBIL

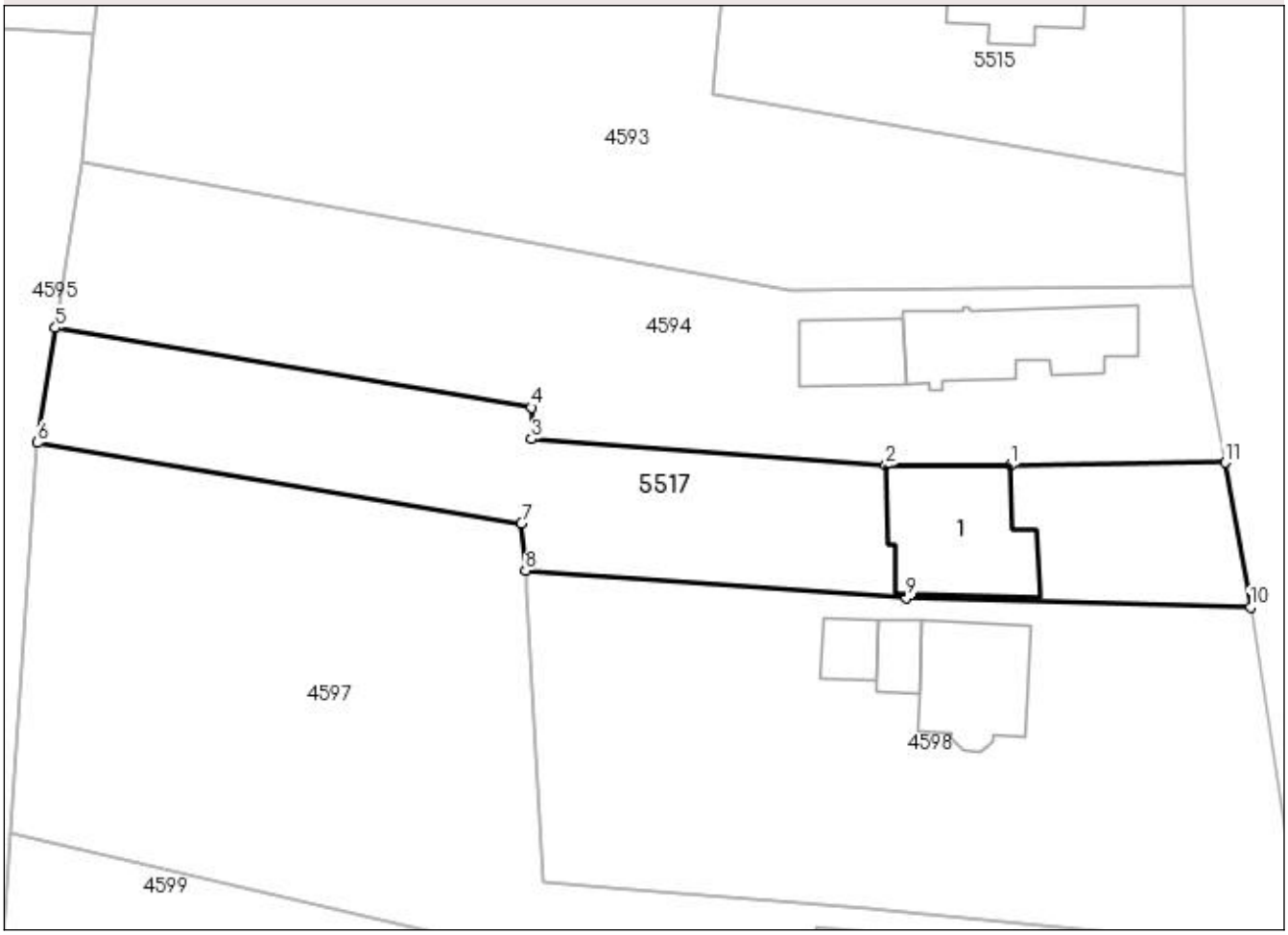

Date referitoare la teren

Crt	Categorie folosinţă	Intra vilan	Suprafaţa (mp)	Tarla	Parcelă	Nr. topo	Observaţii / Referinţe
1	arabil	DA	555	5	101	-	
2	curti constructii	DA	250	5	103	-	
3	vie	DA	250	5	104	-	

Date referitoare la construcţii

Crt	Număr	Destinaţie construcţie	Supraf. (mp)	Situaţie juridică	Observaţii / Referinţe
A1.1		constructii de locuinte	122	Cu acte	Nr. niveluri:1; S. construita la sol:122 mp; LOCUINTA.

Lungime Segmente
1) Valorile lungimilor segmentelor sunt obţinute din proiecţie în plan.

Punct început	X / Y	Punct sfârşit	X / Y	Lungime segment (** (m)
1	577.483,573 361.283,001	2	577.473,158 361.282,979	10.415
2	577.473,158 361.282,979	3	577.443,678 361.285,195	29.563

Punct început	X / Y	Punct sfârşit	X / Y	Lungime segment (** (m)
3	577.443,678 361.285,195	4	577.443,674 361.287,816	2.621
4	577.443,674 361.287,816	5	577.404,069 361.294,441	40.155
5	577.404,069 361.294,441	6	577.402,58 361.284,88	9.676
6	577.402,58 361.284,88	7	577.442,852 361.278,187	40.824
7	577.442,852 361.278,187	8	577.443,195 361.274,236	3.966
8	577.443,195 361.274,236	9	577.474,881 361.271,964	31.767
9	577.474,881 361.271,964	10	577.503,505 361.271,201	28.634
10	577.503,505 361.271,201	11	577.501,374 361.283,231	12.217
11	577.501,374 361.283,231	1	577.483,573 361.283,001	17.802

**** Lungimile segmentelor sunt determinate în planul de proiecţie Stereo 70 şi sunt rotunjite la 1 milimetru.**
***** Distanţa dintre puncte este formată din segmente cumulate ce sunt mai mici decât valoarea 1 milimetru.**

DATE DESPRE IMOBILUL NR. 5518

Oficiul de Cadastru şi Publicitate Imobiliară PRAHOVA
Biroul de Cadastru şi Publicitate Imobiliară Ploieşti

A. Partea I. Descrierea imobilului

Nr. CF vechi:328
Nr. cadastral vechi:510

TEREN Necunoscut

Adresa: Loc. Podu Valeni, Jud. Prahova

Nr. Crt	Nr cadastral Nr. topografic	Suprafaţa* (mp)	Observaţii / Referinţe
A1	21372	1.898	Sector cadastral:25 Teren imprejmuit;

B. Partea II. Proprietari şi acte

Inscrieri privitoare la dreptul de proprietate şi alte drepturi reale		Referinţe
35855 / 16/12/2005		
Act Notarial nr. 3979, din 15/12/2005 emis de BNP.LASLO CRISTINA CARMEN;		
B1	Intabulare, drept de PROPRIETATEcumparare ca bun propriu, dobandit prin Conventie, cota actuala 1/1, cota initiala 1/1	A1
	1) **MIHAI VASILE**, (necasatorit), Lipsa CNP.	
	OBSERVATII: (provenita din conversia CF 328)	

C. Partea III. SARCINI .

Inscrieri privind dezmembramintele dreptului de proprietate, drepturi reale de garanţie şi sarcini	Referinţe
NU SUNT	

Anexa Nr. 1 La Partea I

Teren

Nr cadastral	Suprafaţa (mp)*	Observaţii / Referinţe
21372	1.898	

* Suprafaţa este determinată in planul de proiecţie Stereo 70.

DETALII LINIARE IMOBIL

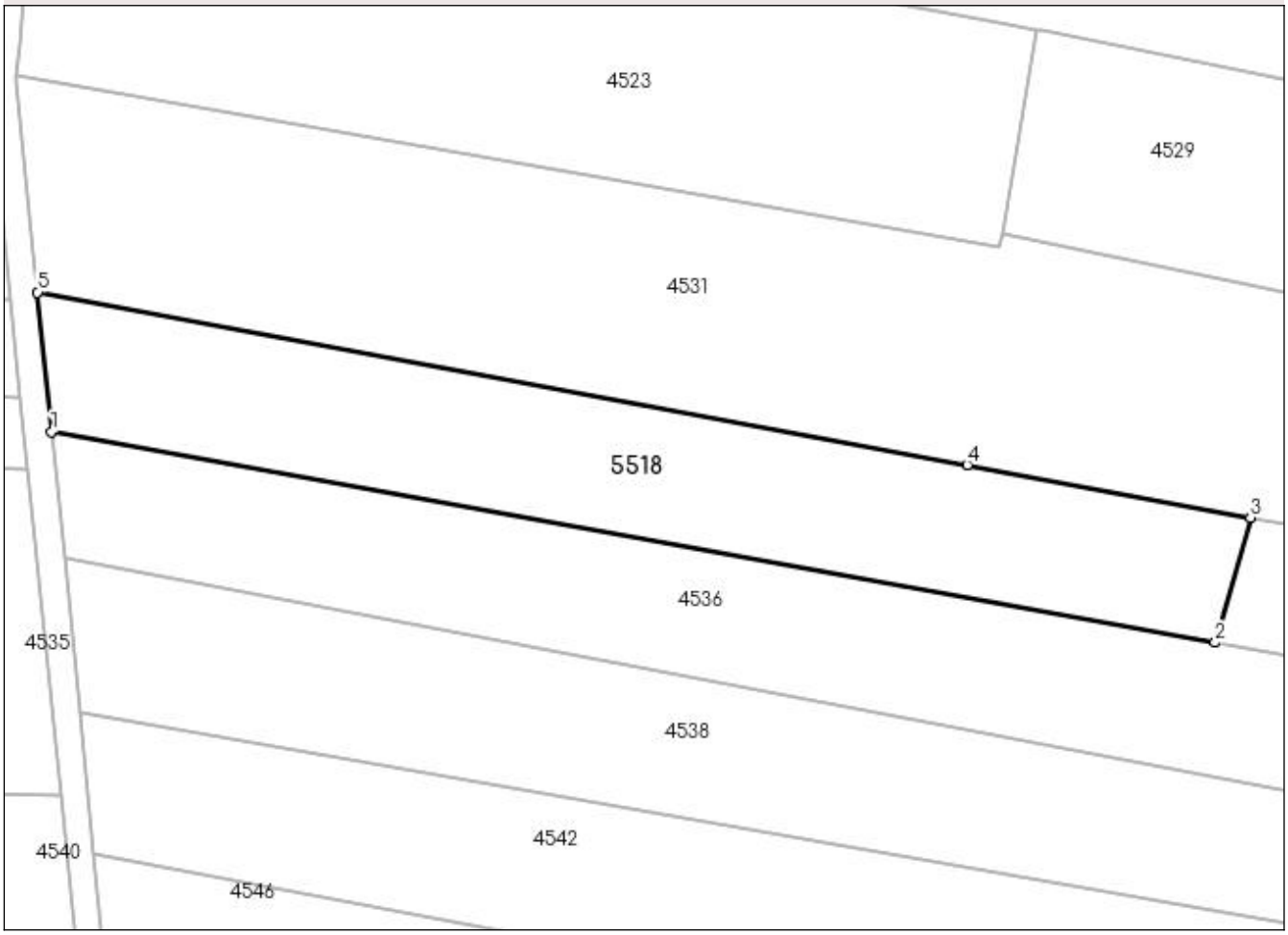

Date referitoare la teren

Crt	Categorie folosinţă	Intra vilan	Suprafaţa (mp)	Tarla	Parcelă	Nr. topo	Observaţii / Referinţe
1	arabil	DA	50	53/4	175/26	-	
2	arabil	NU	1.848	53/4	175/26	-	

Lungime Segmente

1) Valorile lungimilor segmentelor sunt obţinute din proiecţie în plan.

Punct început	X / Y	Punct sfârşit	X / Y	Lungime segment (** (m)
1	577.224,489 361.783,118	2	577.351,505 361.760,121	129.081
2	577.351,505 361.760,121	3	577.355,343 361.773,764	14.173
3	577.355,343 361.773,764	4	577.324,446 361.779,495	31.424
4	577.324,446 361.779,495	5	577.222,965 361.798,318	103.212

Punct început	X / Y	Punct sfârşit	X / Y	Lungime segment (** (m)
5	577.222,965 361.798,318	1	577.224,489 361.783,118	15.276

** Lungimile segmentelor sunt determinate în planul de proiecţie Stereo 70 şi sunt rotunjite la 1 milimetru.
*** Distanţa dintre puncte este formată din segmente cumulate ce sunt mai mici decât valoarea 1 milimetru.

DATE DESPRE IMOBILUL NR. 5519

Oficiul de Cadastru şi Publicitate Imobiliară PRAHOVA
Biroul de Cadastru şi Publicitate Imobiliară Ploieşti

A. Partea I. Descrierea imobilului

Nr. CF vechi:182
Nr. cadastral vechi:280/1

TEREN Intravilan

Adresa: Loc. Poienarii Burchii, Jud. Prahova

Nr. Crt	Nr cadastral Nr. topografic	Suprafaţa* (mp)	Observaţii / Referinţe
A1	21441	Din acte: 50 Masurata: 49	Sector cadastral:32 Teren imprejmuit;

B. Partea II. Proprietari şi acte

Inscrieri privitoare la dreptul de proprietate şi alte drepturi reale		Referinţe
15532 / 09/09/2004		
Act Notarial nr. 2998/2004, din 04/11/1111 emis de BNP.LUPULEAC MIOARA CATALINA;		
B1	Intabulare, drept de PROPRIETATEcumparare ca bun propriu, dobandit prin Conventie, cota actuala 1/1, cota initiala 1/1	A1
	1) **MANEA ION**, Lipsa CNP.	
	OBSERVATII: (provenita din conversia CF 182)	

C. Partea III. SARCINI .

Inscrieri privind dezmembramintele dreptului de proprietate, drepturi reale de garanţie şi sarcini	Referinţe
NU SUNT	

Anexa Nr. 1 La Partea I

Teren

Nr cadastral	Suprafaţa (mp)*	Observaţii / Referinţe
21441	Din acte: 50 Masurata: 49	

* Suprafaţa este determinată in planul de proiecţie Stereo 70.

DETALII LINIARE IMOBIL

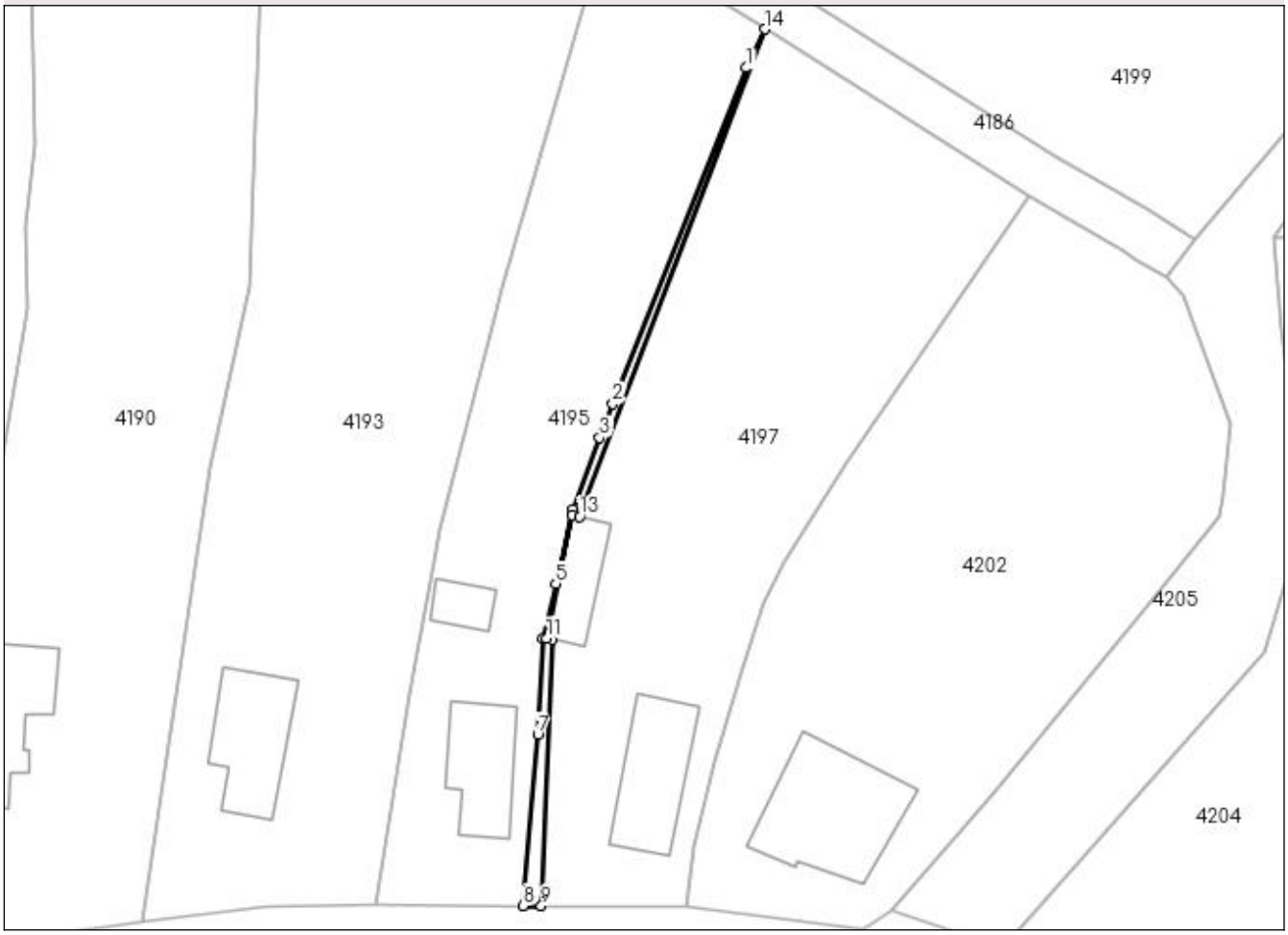

Date referitoare la teren

Crt	Categorie folosinţă	Intra vilan	Suprafaţa (mp)	Tarla	Parcelă	Nr. topo	Observaţii / Referinţe
1	curti constructii	DA	49	4	406,407	-	

Lungime Segmente
1) Valorile lungimilor segmentelor sunt obţinute din proiecţie în plan.

Punct început	X / Y	Punct sfârşit	X / Y	Lungime segment (** (m)
1	579.796,042 362.956,772	2	579.784,894 362.928,764	30.145
2	579.784,894 362.928,764	3	579.783,773 362.925,949	3.03
3	579.783,773 362.925,949	4	579.781,539 362.919,942	6.409
4	579.781,539 362.919,942	5	579.780,124 362.913,764	6.338
5	579.780,124 362.913,764	6	579.779,082 362.909,213	4.669

Punct început	X / Y	Punct sfârşit	X / Y	Lungime segment (** (m)
6	579.779,082 362.909,213	7	579.778,631 362.901,187	8.039
7	579.778,631 362.901,187	8	579.777,421 362.886,934	14.304
8	579.777,421 362.886,934	9	579.778,921 362.886,924	1.5
9	579.778,921 362.886,924	10	579.779,837 362.909,099	22.194
10	579.779,837 362.909,099	11	579.779,353 362.909,2	0.494
11	579.779,353 362.909,2	12	579.781,511 362.919,476	10.5
12	579.781,511 362.919,476	13	579.782,124 362.919,347	0.626
13	579.782,124 362.919,347	14	579.797,552 362.960,005	43.487
14	579.797,552 362.960,005	1	579.796,042 362.956,772	3.568

**** Lungimile segmentelor sunt determinate în planul de proiecţie Stereo 70 şi sunt rotunjite la 1 milimetru.**
***** Distanţa dintre puncte este formată din segmente cumulate ce sunt mai mici decât valoarea 1 milimetru.**

DATE DESPRE IMOBILUL NR. 5520

Oficiul de Cadastru şi Publicitate Imobiliară PRAHOVA
Biroul de Cadastru şi Publicitate Imobiliară Ploieşti

A. Partea I. Descrierea imobilului

Nr. CF vechi:259
Nr. cadastral vechi:408

TEREN Extravilan

Adresa: Jud. Prahova

Nr. Crt	Nr cadastral Nr. topografic	Suprafaţa* (mp)	Observaţii / Referinţe
A1	21335	6.000	Sector cadastral:40 Teren neimprejmuit;

B. Partea II. Proprietari şi acte

Inscrieri privitoare la dreptul de proprietate şi alte drepturi reale		Referinţe
12055 / 05/05/2005		
Act Notarial nr. 2903, din 04/05/2005 emis de BNP.TUDOSE MARIA;		
B1	Intabulare, drept de PROPRIETATEcumparare ca bun propriu, dobandit prin Conventie, cota actuala 1/1, cota initiala 1/1	A1
	1) **DRAGHICI GABI**, (necasatorit),Lipsa CNP.	
	OBSERVATII: (provenita din conversia CF 259)	

C. Partea III. SARCINI .

Inscrieri privind dezmembramintele dreptului de proprietate, drepturi reale de garanţie şi sarcini	Referinţe
NU SUNT	

Anexa Nr. 1 La Partea I

Teren

Nr cadastral	Suprafaţa (mp)*	Observaţii / Referinţe
21335	6.000	

* Suprafaţa este determinată in planul de proiecţie Stereo 70.

DETALII LINIARE IMOBIL



Date referitoare la teren

Crt	Categorie folosinţă	Intra vilan	Suprafaţa (mp)	Tarla	Parcelă	Nr. topo	Observaţii / Referinţe
1	arabil	NU	6.000	32	96/29	-	

Lungime Segmente
1) Valorile lungimilor segmentelor sunt obţinute din proiecţie în plan.

Punct început	X / Y	Punct sfârşit	X / Y	Lungime segment (** (m)
1	584.800,939 362.213,084	2	584.891,428 362.046,93	189.197
2	584.891,428 362.046,93	3	584.902,407 362.047,38	10.988
3	584.902,407 362.047,38	4	584.911,543 362.044,055	9.722
4	584.911,543 362.044,055	5	584.921,533 362.037,357	12.028
5	584.921,533 362.037,357	6	584.923,22 362.035,867	2.251

Punct început	X / Y	Punct sfârşit	X / Y	Lungime segment (** (m)
6	584.923,22 362.035,867	7	584.924,833 362.034,245	2.287
7	584.924,833 362.034,245	8	584.938,935 362.021,455	19.038
8	584.938,935 362.021,455	9	584.827,706 362.225,693	232.562
9	584.827,706 362.225,693	1	584.800,939 362.213,084	29.588

** Lungimile segmentelor sunt determinate în planul de proiecţie Stereo 70 şi sunt rotunjite la 1 milimetru.
*** Distanţa dintre puncte este formată din segmente cumulate ce sunt mai mici decât valoarea 1 milimetru.

DATE DESPRE IMOBILUL NR. 5521

Oficiul de Cadastru şi Publicitate Imobiliară PRAHOVA
Biroul de Cadastru şi Publicitate Imobiliară Ploieşti

A. Partea I. Descrierea imobilului

TEREN Extravilan

Adresa: Jud. Prahova

Nr. Crt	Nr cadastral Nr. topografic	Suprafaţa* (mp)	Observaţii / Referinţe
A1	26288	10.210	Sector cadastral:84 Teren neimprejmuit;

B. Partea II. Proprietari şi acte

Inscrieri privitoare la dreptul de proprietate şi alte drepturi reale		Referinţe
32327 / 09/03/2023		
Act Notarial nr. 987, din 07/03/2023 emis de NP Dragan Nicoleta;		
B1	Se infiinteaza cartea funciara 26288 a imobilului cu numarul cadastral 26288 / UAT Poienarii Burchii, rezultat din dezmembrarea imobilului cu numarul cadastral 21909 inscris in cartea funciara 21909;	A1
Act Administrativ nr. 643, din 09/11/2011 emis de INSTITUTIA PREFECTULUI-judetul PRAHOVA (act administrativ nr.644/01.02.2016 ermis de Primaria Poienarii Burchi ;);		
B2	Intabulare, drept de PROPRIETATE, dobandit prin Lege, cota actuala 1/1, cota initiala 1/1	A1
	1) **COMUNA POIENARII BURCHII**, CIF:2843647, (domeniul privat)	
	OBSERVATII: pozitie transcrisa din CF 21909/Poienarii Burchii, inscrisa prin incheierea nr. 9785 din 03/02/2016;	
40433 / 27/03/2023		
Act Administrativ nr. C 2721, din 27/03/2023 emis de OCPI PRAHOVA;		
B4	se noteaza din oficiu propunerea de alipire a imobilului	A1

C. Partea III. SARCINI .

Inscrieri privind dezmembramintele dreptului de proprietate, drepturi reale de garanţie şi sarcini	Referinţe
NU SUNT	

Anexa Nr. 1 La Partea I

Teren

Nr cadastral	Suprafaţa (mp)*	Observaţii / Referinţe
26288	10.210	

* Suprafaţa este determinată in planul de proiecţie Stereo 70.

DETALII LINIARE IMOBIL

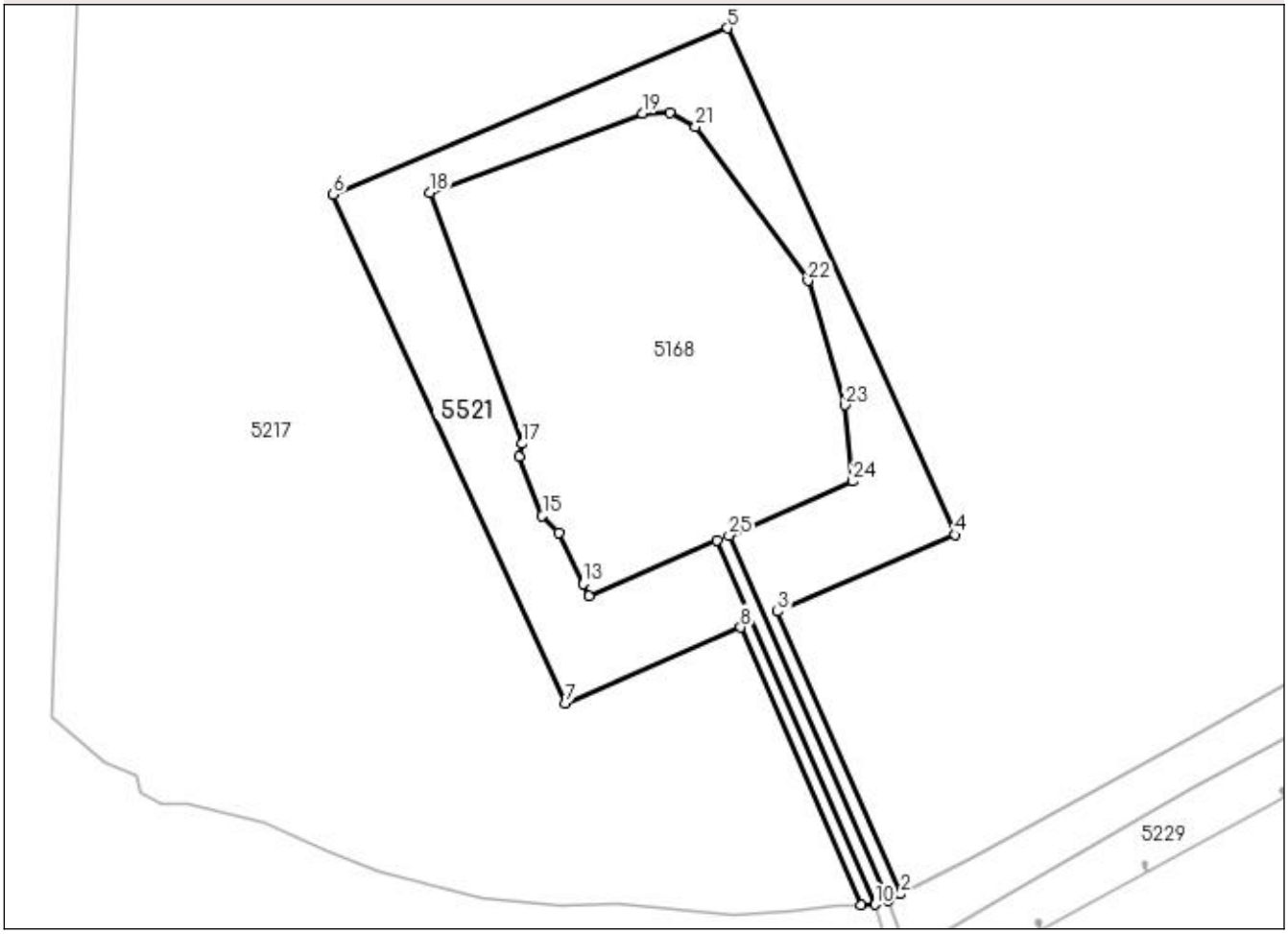

Date referitoare la teren

Crt	Categorie folosinţă	Intra vilan	Suprafaţa (mp)	Tarla	Parcelă	Nr. topo	Observaţii / Referinţe
1	pasune	NU	10.210	85	470	-	

Lungime Segmente

1) Valorile lungimilor segmentelor sunt obţinute din proiecţie în plan.

Punct început	X / Y	Punct sfârşit	X / Y	Lungime segment (** (m)
1	576.357,997 359.163,196	2	576.361,765 359.165,16	4.249
3	576.325,095 359.249,313	4	576.377,892 359.272,107	57.507
5	576.310,098 359.422,945	6	576.192,673 359.373,416	127.443
7	576.261,792 359.221,982	8	576.314,078 359.244,556	56.951
9	576.350,052 359.162,0	10	576.354,166 359.162,059	4.114

Punct început	X / Y	Punct sfârşit	X / Y	Lungime segment (** (m)
2	576.361,765 359.165,16	3	576.325,095 359.249,313	91.796
4	576.377,892 359.272,107	5	576.310,098 359.422,945	165.373
6	576.192,673 359.373,416	7	576.261,792 359.221,982	166.462
8	576.314,078 359.244,556	9	576.350,052 359.162,0	90.053
10	576.354,166 359.162,059	11	576.306,959 359.270,392	118.172

Punct început	X / Y	Punct sfârşit	X / Y	Lungime segment (** (m)
11	576.306,959 359.270,392	12	576.268,888 359.253,802	41.529
13	576.267,082 359.257,537	14	576.259,772 359.272,656	16.793
15	576.254,956 359.277,738	16	576.248,077 359.295,303	18.864
17	576.249,092 359.299,269	18	576.221,439 359.374,078	79.756
19	576.284,765 359.397,523	20	576.292,995 359.397,769	8.234
21	576.300,683 359.393,625	22	576.334,098 359.347,807	56.708
23	576.345,24 359.310,769	24	576.347,407 359.288,017	22.855
25	576.310,626 359.271,99	1	576.357,997 359.163,196	118.66

Punct început	X / Y	Punct sfârşit	X / Y	Lungime segment (** (m)
12	576.268,888 359.253,802	13	576.267,082 359.257,537	4.149
14	576.259,772 359.272,656	15	576.254,956 359.277,738	7.001
16	576.248,077 359.295,303	17	576.249,092 359.299,269	4.094
18	576.221,439 359.374,078	19	576.284,765 359.397,523	67.527
20	576.292,995 359.397,769	21	576.300,683 359.393,625	8.734
22	576.334,098 359.347,807	23	576.345,24 359.310,769	38.678
24	576.347,407 359.288,017	25	576.310,626 359.271,99	40.121

**** Lungimile segmentelor sunt determinate în planul de proiecţie Stereo 70 şi sunt rotunjite la 1 milimetru.**
***** Distanţa dintre puncte este formată din segmente cumulate ce sunt mai mici decât valoarea 1 milimetru.**

DATE DESPRE IMOBILUL NR. 5522

Oficiul de Cadastru şi Publicitate Imobiliară PRAHOVA
Biroul de Cadastru şi Publicitate Imobiliară Ploieşti

A. Partea I. Descrierea imobilului

Nr. CF vechi:91
Nr. cadastral vechi:135

TEREN Intravilan

Adresa: Loc. Podu Valeni, Jud. Prahova

Nr. Crt	Nr cadastral Nr. topografic	Suprafaţa* (mp)	Observaţii / Referinţe
A1	21575	Din acte: 496 Masurata: 494	Sector cadastral:25 Teren imprejmuit;

Construcţii

Crt	Nr cadastral Nr. topografic	Adresa	Observaţii / Referinţe
A1.1	21575-C1	Loc. Podu Valeni, Jud. Prahova	Nr. niveluri:1; S. construita la sol:58 mp; C1 - locuinta - (3 camere,2 holuri si veranda) - Sc=58mp.
A1.2	21575-C2	Loc. Podu Valeni, Jud. Prahova	Nr. niveluri:1; S. construita la sol:36 mp; C2 - anexa gospodareasca - (2 magazii si grajd) - Sc=36 mp.

B. Partea II. Proprietari şi acte

Inscrieri privitoare la dreptul de proprietate şi alte drepturi reale		Referinţe
10967 / 21/12/2001		
Act Notarial nr. 4878, din 20/12/2001 emis de BNP.TUDOSE MARIA;		
B1	Intabulare, drept de PROPRIETATEcumparare ca bun propriu, dobandit prin Conventie, cota actuala 1/1, cota initiala 1/1	A1, A1.1, A1.2
	1) **MARIN IOANA**, (nec.),Lipsa CNP.	
	OBSERVATII: (provenita din conversia CF 91)	

C. Partea III. SARCINI .

Inscrieri privind dezmembramintele dreptului de proprietate, drepturi reale de garanţie şi sarcini	Referinţe
NU SUNT	

Anexa Nr. 1 La Partea I

Teren

Nr cadastral	Suprafaţa (mp)*	Observaţii / Referinţe
21575	Din acte: 496 Masurata: 494	

* Suprafaţa este determinată in planul de proiecţie Stereo 70.

DETALII LINIARE IMOBIL

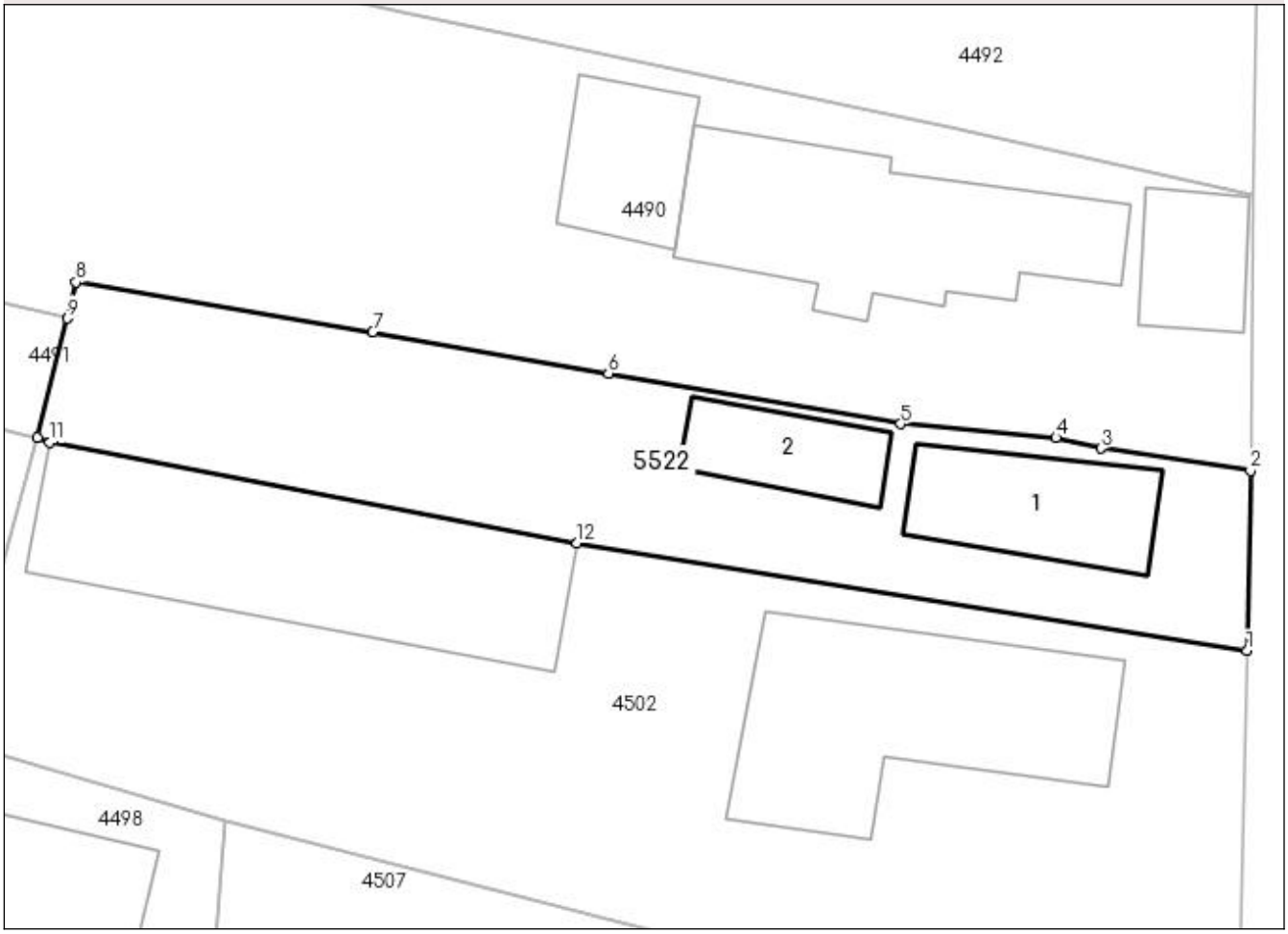

Date referitoare la teren

Crt	Categorie folosinţă	Intra vilan	Suprafaţa (mp)	Tarla	Parcelă	Nr. topo	Observaţii / Referinţe
1	curti constructii	DA	494	-	-	-	

Date referitoare la construcţii

Crt	Număr	Destinaţie construcţie	Supraf. (mp)	Situaţie juridică	Observaţii / Referinţe
A1.1	21575-C1	constructii de locuinte	Din acte: 0 Masurata: 58	Cu acte	Nr. niveluri:1; S. construita la sol:58 mp; C1 - locuinta - (3 camere,2 holuri si veranda) - Sc=58mp.
A1.2	21575-C2	constructii anexa	Din acte: 0 Masurata: 36	Cu acte	Nr. niveluri:1; S. construita la sol:36 mp; C2 - anexa gospodareasca - (2 magazii si grajd) - Sc=36 mp.

Lungime Segmente
1) Valorile lungimilor segmentelor sunt obţinute din proiecţie în plan.

Punct început	X / Y	Punct sfârşit	X / Y	Lungime segment (** (m)
1	577.506,928 361.921,794	2	577.507,1 361.930,587	8.795
2	577.507,1 361.930,587	3	577.499,79 361.931,676	7.391

Punct început	X / Y	Punct sfârşit	X / Y	Lungime segment (** (m)
3	577.499,79 361.931,676	4	577.497,592 361.932,19	2.257
4	577.497,592 361.932,19	5	577.489,985 361.932,874	7.638
5	577.489,985 361.932,874	6	577.475,719 361.935,327	14.475
6	577.475,719 361.935,327	7	577.464,186 361.937,373	11.713
7	577.464,186 361.937,373	8	577.449,688 361.939,788	14.698
8	577.449,688 361.939,788	9	577.449,253 361.938,031	1.81
9	577.449,253 361.938,031	10	577.447,81 361.932,206	6.001
10	577.447,81 361.932,206	11	577.448,414 361.931,966	0.65
11	577.448,414 361.931,966	12	577.474,184 361.927,046	26.235
12	577.474,184 361.927,046	1	577.506,928 361.921,794	33.163

**** Lungimile segmentelor sunt determinate în planul de proiecţie Stereo 70 şi sunt rotunjite la 1 milimetru.**
***** Distanţa dintre puncte este formată din segmente cumulate ce sunt mai mici decât valoarea 1 milimetru.**